
Digitized by Google

Hist 9112

UNIVERSITEITSBIBLIOTHEEK GENT

7485

Digitized by Google

Digitized by Google

Digitized by Google

DICTIONNAIRE
GÉOGRAPHIQUE
UNIVERSEL.

Digitized by Google

On souscrit :

A PARIS, au bureau des Sociétés et chez les principaux libraires.
A BRUXELLES, au bureau des Sociétés et chez tous les libraires de la Belgique.
A LONDRES, chez BARTHES, LOWEL, BAILLIERE, DULEAU et comp.

ET A L'ÉTRANGER :

A AJACCIO, chez MARCHI.
— AMSTERDAM, chez J. MULLER et Ce, VANCLEEF frères, Ve LEGRAS, IMBERT et Ce.
— ATHÈNES, chez RITZ.
— BARCELONE, chez BERGNES et Ce.
— BASTIA, chez FABIANI frères.
— BERLIN, chez DUNCKER et HUMBLOT.
— BONN, chez E. WEBER.
— BRÉDA, chez BROES et Ce.
— BRESLAU, chez MAX et Ce, W. G. KORN.
— CONSTANTINOPLE, chez ISKENDER.
— COPENHAGUE, chez GYLDENDAL, BRUMER.
— CORFOU, chez GROLLO et Ce.
— DARMSTADT, chez LESKE, PABST.
— DRESDE, à la librairie de ARNOLD.
— FLORENCE, chez PIATTI, RICORDI et Ce.
— FRANCFORT sur le Mein, chez S. SCHMERBER, JUGEL.
— GÊNES, chez YVES GRAVIER, A. BEUF.
— GENÈVE, chez CHERBULIER, LEDOUBLE, BERTHIER-GUERS.
— GOTTINGUE, chez VANDENHOECK et RUPRECHT.
— GRONINGUE, chez VAN BOEKEREN.
— HAMBOURG, chez PERTHES et BESSER.
— HANOVRE, à la librairie de HAHN.
— KONIGSBERG, chez BONTRAEGER frères.
— LA HAYE, chez VAN CLEEF.
A LAUSANNE, chez FISCHER.
— LEIPZIG, chez J.-J. WEBER, J.-A. BARTH, AVENARIUS et FRIEDLAND.
— LEYDE, chez LUCHTMANS, CYFVAER.
— LÉOPOL, chez KUHN et MILLIKOWSKI.
— LISBONNE, chez ROLLAND et SEMIOND, BOREL et Ce.
— MADRID, chez THOMAS JORDAN.
— MANHEIM, chez ARTARIA et FONTAINE.
— MAYENCE, chez LEROUX.
— MILAN, chez DUMOLAR et fils.
— MOSCOU, chez SEMEN, URBAIN.
— MUNICH, chez COTTA.
— NAPLES, chez HORTOLAN, BOREL et BOMPARD.
— ODESSA, chez MIÉVILLE.
— OXFORD, chez PARKER.
— PALERME, chez CH. BEUF.
— PESTH, chez HARTLEBEN.
— PÉTERSBOURG (SAINT-), chez BELLIZARD et Ce, GRAEFF, WEYHER.
— PRAGUE, chez BORROSCH et ANDRÉ, CALVE.
— ROME, chez P. MERLE.
— STOCKHOLM, chez NORSTEDT, WIBORG.
— STUTTGARDT, chez METZLER, LOEFLUND.
— TURIN, chez G. BOCCA, PIC.
— VIENNE (Autr.), chez ROHRMANN et ARTARIA et Ce, SCHWEIGERD.
— ZURICH, chez ORELL, FUESSLI et Ce.

Digitized by Google

DICTIONNAIRE
GÉOGRAPHIQUE
UNIVERSEL

OU

DESCRIPTION DE TOUS LES LIEUX DU GLOBE

SOUS LE RAPPORT

DE LA GÉOGRAPHIE PHYSIQUE ET POLITIQUE,
DE L'HISTOIRE, DE LA STATISTIQUE, DU COMMERCE, DE L'INDUSTRIE, ETC., ETC.

CONTENANT :

Les variantes introduites dans les désignations géographiques (Géographie comparée) :

Un grand nombre d'articles omis dans les autres dictionnaires, rectifiant ceux-ci sous le rapport des doubles emplois, des erreurs, omissions, etc., etc. ;

La description ou l'indication des régions, empires, royaumes, républiques, provinces, villes, mers, fleuves, etc., de toutes les parties du globe, dans ses différents âges et son état actuel ; — leur longitude, leur latitude et leurs distances respectives ; — la division et la statistique des gouvernements, ainsi que tout ce qui a rapport au commerce, aux productions, aux mœurs, aux usages et à la religion de chaque pays ; — les détails historiques les plus essentiels, la patrie des hommes illustres ou fameux chez tous les peuples, — la valeur réelle et comparative des monnaies, poids et mesures ; — les nouvelles divisions administrative, judiciaire, ecclésiastique, militaire, maritime, forestière, etc., etc. ; — les colléges, séminaires, écoles de droit, de médecine, de pharmacie, de commerce, etc., etc. ; — les académies, les bibliothèques, les musées, etc. ; — les hôtels des monnaies, banques, bourses et chambres de commerce ; — les manufactures, usines, houillères, etc. ; — les curiosités, antiquités, monuments remarquables ; — les eaux minérales et thermales, établissements de bains, etc. ; — les fleuves, rivières et canaux flottables et navigables, les chemins en fer et autres communications ; les foires et marchés, le commerce, l'industrie, les productions, les revenus, la population, etc., etc. ; — plus la désignation et la population de toutes les communes, hameaux, etc., de la Belgique qui ne se trouvent dans aucun dictionnaire et d'après les documents officiels puisés au ministère de l'intérieur et collationnés sur la loi communale.

De superbes cartes, et des planches donnant les pavillons, flammes et cocardes, et les monnaies, d'après les données les plus récentes ;

Un précis de géographie, et un vocabulaire polyglotte des syllabes, racines, ou mots usités en lieux divers dans la composition des noms propres géographiques ;

Une chronologie de la science géographique jusqu'à ce jour.

D'APRÈS :

Arago. — A. Balbi. — Beudant. — Bonpland. — Bottin. — Bougainville. — Bruzen de la Martinière. — Busching. — Clapperton. — Cook. — Cl. Cruttwell. — Danville. — J. de Blosseville. — A. de Humboldt. — De Mancy. — Denaix. — D'Orbigny. — Dubréna. — Dufour. — D'Urville. — Eyriès. — Freycinet. — Gaultier. — Gioga. — Gouroff. — Guérin de Thionville. — Guthrie. — Hassel. — Hogendorp. — Huot. — Jaubert. — Kelly. — Keverberg. — J. Klaproth. — Krayenhoff. — De la Pérouse. — Langlès. — H. Langlois. — Lapie. — La Renaudière. — Lesson. — A. Letronne. — Lévi. — Malte-Brun. — Mannert. — Masselin. — Maty. — M'Culloch. — Perrot. — Ch. Picquet. — Pinkerton. — Pline. — Ptolémée. — Quetelet. — Ritter. — Robert. — Ross. — Ed. Smits. — Stein. — Strabon. — Vandercapellen. — Ph. Vandermaelen. — Vosgien. — Voss. — Walkenaer. — Warden. — Worcester, etc., etc.

SOCIÉTÉS DE PARIS, LONDRES ET BRUXELLES.

POUR LES PUBLICATIONS LITTÉRAIRES.

BRUXELLES.

1837

Digitized by Google

Digitized by Google

GÉOGRAPHIE

UNIVERSELLE.

Digitized by Google

TABLE MÉTHODIQUE

DE LA

GÉOGRAPHIE UNIVERSELLE.

GÉOGRAPHIE FONDAMENTALE.

Pages.

PRINCIPES DE LA GÉOGRAPHIE MATHÉMATIQUE.

L'UNIVERS EN GÉNÉRAL 1
SYSTÈME SOLAIRE . . . . . ib.
Planètes principales . . . . . ib.
Satellites 2
Comètes . . . . . ib.
ÉTOILES . . . . . ib.
DU SOLEIL, DE LA LUNE ET DE LA TERRE . 3
LE SOLEIL . . . . . ib.
LA LUNE . . . . . ib.
Dimension, révolution . . . . . ib.
Phases . . . . . ib.
Éclipses . . . . . ib.
PLANÈTE DE LA TERRE . . . . . ib.
Mouvement . . . . . ib.
Axe et Pôles . . . . . ib.
Forme de la Terre, horizon, zénith, nadir, points cardinaux 4
Grandeur de la Terre . . . . . ib.
Cercles imaginaires tracés sur le globe terrestre . ib.
Latitude, longitude . . . . . ib.
Moyens de déterminer la latitude et la longitude . 5
Saisons, mois . . . . . ib.
Durée de l'année 6
Zones; dénominations cosmographiques des habitants de la Terre . . . . . ib.
Climats . . . . . ib.
Sphères, globes et cartes 7
Mesures itinéraires . . . . . ib.

PRINCIPES DE LA GÉOGRAPHIE PHYSIQUE.

TERRES . . . . . ib.
DIVISION DES TERRES, CONFIGURATION DU SOL . . . . ib.
EAUX DES CONTINENTS ET DES ÎLES 8
Eaux courantes . . . . . ib.
Eaux stagnantes 9

Pages.

STRUCTURE DES TERRES 9
Espèces de terrains . . . . . ib.
Substances qui composent les terrains 10
MERS . . . . . ib.
DIVISION DES MERS, CONFIGURATION DE LEUR LIT . . . ib.
SALURE, PROFONDEUR ET TEMPÉRATURE DES MERS . . 11
MOUVEMENTS ET PHOSPHORESCENCE DES EAUX DE LA MER. ib.
Mouvements atmosphériques . . . . . ib.
Courants . . . . . ib.
Marées . . . . . ib.
Phosphorescence de la mer . . . . . ib.
ÊTRES ORGANISÉS 12
RACES D'HOMMES . . . . . ib.
ANIMAUX . . . . . ib.
Classification . . . . . ib.
Climats propres aux diverses espèces . . . . ib.
VÉGÉTAUX . . . . . ib.
Classification . . . . . ib.
Influence du climat sur les végétaux 13
ATMOSPHÈRE . . . . . ib.
AIR . . . . . ib.
Substances qui le composent . . . . . ib.
Couleur de l'air . . . . . ib.
Pesanteur de l'air . . . . . ib.
Température de l'air . . . . . ib.
Réfraction et réflexion des rayons solaires; hauteur de l'atmosphère . . . . . ib.
Vents . . . . . ib.
VAPEURS 14
Formation et décomposition . . . . . ib.
Influence de la température sur la pluie . . . ib.
Fluide électrique et fluide magnétique . . . . ib.

PRINCIPES DE LA GÉOGRAPHIE POLITIQUE.

DEGRÉS DE LA CIVILISATION, GOUVERNEMENTS. ib.
RELIGIONS . . . . . ib.
LANGUES 16

GÉOGRAPHIE DESCRIPTIVE.

Pages.

DIVISIONS GÉNÉRALES DE LA TERRE. 17

EUROPE.

DESCRIPTION GÉNÉRALE.

Limites, situation, étendue . . . . . ib.
Divisions, population . . . . . ib.
Aspect général 18
Climat . . . . . ib.
Productions . . . . . ib.
Mers . . . . . ib.
Golfes 19

Pages.

Détroits 19
Presqu'îles et isthmes . . . . . ib.
Caps . . . . . ib.
Îles . . . . . ib.
Montagnes . . . . . ib.
Fleuves 20
Lacs . . . . . ib.

FRANCE.

Limites, situation, étendue . . . . . ib.
Divisions, population . . . . . ib.
Aspect général du pays, climat, productions . . 22

Digitized by Google

Pages.

Golfes et baies 22
Détroits . . . . . ib.
Presqu'îles . . . . . ib.
Caps . . . . . ib.
Iles et récifs. . . . . ib.
Montagnes . . . . . ib.
Fleuves et rivières. 23
Bassin de la Manche . . . . . ib.
— *de l'Atlantique.* . . . . . ib.
— *de la mer du Nord* . . . . . ib.
— *de la Méditerranée* 24
Canaux . . . . . ib.
Lacs . . . . . ib.
Villes principales . . . . . ib.
Région du Nord . . . . . ib.
— *du Centre* 26
— *de l'Ouest* 27
— *de l'Est* . . . . . ib.
— *du Sud* 28
Gouvernement, religion, éducation 30
Esquisse historique . . . . . ib.

SUISSE.

Limites, situation, étendue. . . . . ib.
Divisions, population 31
Aspect général du pays, climat, productions . . . ib.
Montagnes . . . . . ib.
Fleuves et rivières . . . . . ib.
Lacs . . . . . ib.
Lieux remarquables 32
Gouvernement, religion, habitants . . . . . ib.
Esquisse historique . . . . . ib.

ALLEMAGNE PROPRE.

Limites, situation, étendue. 33
Divisions, population. . . . . ib.
Aspect général du pays, climat, productions. . . ib.
Montagnes 34
Fleuves et rivières. . . . . ib.
Lacs . . . . . ib.
Villes principales . . . . . ib.
Région du Nord . . . . . ib.
— *du Milieu* . . . . . ib.
— *du Sud* 35
Gouvernement, religions, éducation. . . . . ib.
Esquisse historique . . . . . ib.

ROYAUME DE PRUSSE ou ÉTATS-PRUSSIENS.

Situation, limites, étendue 36
Divisions, population. . . . . ib.
Aspect général du pays, climat, productions. . . ib.
Golfes, îles . . . . . ib.
Montagnes . . . . . ib.
Fleuves et rivières. . . . . ib.
Lacs . . . . . ib.
Villes principales . . . . . ib.
Gouvernement, religions, éducation. 37
Esquisse historique. . . . . ib.

EMPIRE D'AUTRICHE.

Limites, situation, étendue. . . . . ib.
Divisions, population . . . . . ib.
Aspect général du pays, climat, productions . . . 38
Golfes, cap . . . . . ib.
Iles . . . . . ib.
Montagnes . . . . . ib.
Fleuves et rivières . . . . . ib.
Lacs . . . . . ib.
Villes principales . . . . . ib.
Gouvernement, religions, éducation 39
Esquisse historique. 40

ILES BRITANNIQUES.

Limites, situation, étendue. . . . . ib.
Divisions, population. . . . . ib.
ANGLETERRE . . . . . ib.
PRINCIPAUTÉ DE GALLES . . . . . ib.
Galles septentrionale . . . . . ib.
— *méridionale.* . . . . . ib.
ÉCOSSE. . . . . ib.
IRLANDE 41
Province d'Ulster. . . . . . ib.
— *de Connaught* . . . . . ib.

Pages.

Province de Leinster 41
— *de Munster.* . . . . . ib.
Aspect général du pays, climat, productions . . . ib.
Golfes et baies . . . . . ib.
Détroits . . . . . ib.
Caps . . . . . ib.
Iles. 42
Montagnes . . . . . ib.
Fleuves et rivières. . . . . ib.
Canaux . . . . . ib.
Lacs . . . . . ib.
Villes principales . . . . . ib.
Angleterre . . . . . ib.
Pays de Galles 43
Écosse . . . . . ib.
Irlande . . . . . ib.
Gouvernement, religions, éducation. . . . . ib.
Esquisse historique. . . . . ib.

DANEMARK.

Limites, situation, étendue. 44
Divisions, population . . . . . ib.
Aspect général du pays, climat, productions . . . ib.
Iles. . . . . ib.
Golfes, détroits, caps. . . . . ib.
Montagnes, cours d'eau, canal. . . . . ib.
Villes principales 45
Gouvernement, religion, éducation . . . . . ib.
Esquisse historique . . . . . ib.

MONARCHIE SUÉDOISE.

Limites, situation, étendue. . . . . ib.
Divisions, population . . . . . ib.
SUÈDE . . . . . ib.
Nordland . . . . . ib.
Suède propre . . . . . ib.
Gothie . . . . . ib.
NORVÈGE . . . . . ib.
Nordland . . . . . ib.
Nordenfelds . . . . . ib.
Sœndenfelds . . . . . ib.
Aspect général du pays, climat, productions. . . 46
Golfes, détroits, caps . . . . . ib.
Iles. . . . . ib.
Montagnes . . . . . ib.
Fleuves et rivières. . . . . ib.
Lacs . . . . . ib.
Villes principales . . . . . ib.
Gouvernement, religion, éducation. 47
Esquisse historique. . . . . ib.

RUSSIE D'EUROPE.

Limites, situation, étendue . . . . . ib.
Divisions, population . . . . . ib.
RUSSIE PROPREMENT DITE. . . . . ib.
Région du Nord . . . . . ib.
— *du Nord-Ouest.* . . . . . ib.
— *de l'Ouest* ou *pays Polonais.* . . . . . ib.
— *du Centre* . . . . . ib.
— *de l'Est* 48
— *du Sud.* . . . . . ib.
— *du Sud-Est* . . . . . ib.
Aspect général du pays, climat, productions . . . ib.
Golfes, détroits. . . . . ib.
Caps . . . . . ib.
Iles, presqu'îles . . . . . ib.
Montagnes . . . . . ib.
Fleuves et rivières. . . . . ib.
Lacs 49
Villes principales . . . . . ib.
Région du Nord . . . . . ib.
— *du Nord-Ouest.* . . . . . ib.
— *de l'Ouest* . . . . . ib.
— *du Centre* . . . . . ib.
— *de l'Est* . . . . . ib.
— *du Sud* . . . . . ib.
— *du Sud-Est.* . . . . . ib.
Gouvernement, religion, éducation . . . . . ib.
Esquisse historique 50
ROYAUME DE POLOGNE . . . . . ib.
Limites, situation, étendue. . . . . ib.
Divisions, population . . . . . ib.

Digitized by Google

Pages.

Aspect général du pays, climat, productions. . . 50
Fleuves, rivières . . . . . ib.
Villes principales . . . . . ib.
Gouvernement, religion, éducation. . . . . ib.
Esquisse historique . . . . . ib.
RÉPUBLIQUE DE CRACOVIE . . . . . ib.

ESPAGNE.

Limites, situation, étendue 51
Divisions, population . . . . . ib.
Aspect général du pays, climat, productions . . . 52
Golfes, détroits. . . . . ib.
Caps . . . . . ib.
Iles. . . . . ib.
Montagnes . . . . . ib.
Fleuves, rivières, lac . . . . . ib.
Villes principales . . . . . ib.
Gouvernement, religion, éducation, langage. . . 53
Esquisse historique . . . . . ib.

PORTUGAL.

Limites, situation, étendue. 54
Divisions, population. . . . . ib.
Aspect général du pays . . . . . ib.
Caps, îles. . . . . ib.
Montagnes . . . . . ib.
Fleuves et rivières. . . . . ib.
Villes principales . . . . . ib.
Gouvernement, religion. . . . . ib.
Esquisse historique. . . . . ib.
RÉPUBLIQUE D'ANDORRE. 55

ITALIE.

Limites, situation, étendue . . . . . ib.
Divisions, population. . . . . ib.
Aspect général du pays, climat, productions . . . ib.
Golfes. . . . . ib.
Détroits 56
Caps . . . . . ib.
Iles. . . . . ib.
Montagnes . . . . . ib.
Fleuves et rivières. . . . . ib.
Lacs 57
Villes principales . . . . . ib.
États-Sardes . . . . . ib.
Principauté de Monaco. . . . . . ib.
Royaume Lombard-Vénitien . . . . . ib.
État de Parme. . . . . . ib.
Duché de Modène . . . . . ib.
— de Lucques . . . . . ib.
Grand-duché de Toscane . . . . . ib.
État de l'Église . . . . . ib.
République de Saint-Marin . . . . . ib.
Deux-Siciles 58
Gouvernement, religion, éducation . . . . . ib.
Esquisse historique . . . . . ib.

TURQUIE D'EUROPE ou EMPIRE OTHOMAN EN EUROPE.

Limites, situation, étendue. 59
Divisions, population . . . . . ib.
Aspect général du pays, climat, productions . . . ib.
Golfes. . . . . ib.
Détroits . . . . . ib.
Caps . . . . . ib.
Iles. . . . . ib.
Presqu'îles . . . . . ib.
Montagnes . . . . . ib.
Fleuves et rivières 60
Lacs . . . . . ib.
Villes principales . . . . . ib.
Gouvernement, religions . . . . . ib.
Esquisse historique 61

GRÈCE.

Limites, situation, étendue. . . . . ib.
Divisions, population. . . . . ib.
Aspect général du pays, climat, productions. . . ib.
Golfes. . . . . ib.
Presqu'îles, caps . . . . . ib.
Iles. . . . . ib.
Montagnes . . . . . ib.
Rivières, lacs 62

Pages.

Villes principales 62
Gouvernement, religion, éducation. . . . . ib.
Esquisse historique. . . . . ib.
ILES IONIENNES . . . . . ib.

BELGIQUE.

Limites, situation, étendue. . . . . ib.
Division, population . . . . . ib.
Aspect général du pays, climat, productions. . . 63
Montagnes . . . . . ib.
Fleuves, rivières et canaux. . . . . ib.
Villes principales . . . . . ib.
Gouvernement, religion, éducation, caractère . . 64
Esquisse historique. . . . . ib.

HOLLANDE.

Limites, situation, étendue. . . . . ib.
Divisions, population. . . . . ib.
Aspect général du pays, climat, productions . . . ib.
Golfes, îles . . . . . ib.
Fleuves, rivières, lac et canaux 65
Villes principales . . . . . ib.
Gouvernement, religion, éducation, caractère . . ib.
Esquisse historique . . . . . ib.

ASIE.

DESCRIPTION GÉNÉRALE.

Limites, situation, étendue. . . . . ib.
Divisions, population. . . . . ib.
Aspect général. 66
Climat, productions . . . . . ib.
Mers . . . . . ib.
Golfes. . . . . ib.
Détroits . . . . . ib.
Presqu'îles . . . . . ib.
Caps . . . . . ib.
Iles. . . . . ib.
Montagnes . . . . . ib.
Fleuves 67
Lacs . . . . . ib.

RUSSIE D'ASIE.

Limites, situation, étendue. . . . . ib.
Divisions, population. . . . . ib.
Aspect général du pays, climat, productions . . . ib.
Golfes et baies, détroits. . . . . ib.
Presqu'îles 68
Caps . . . . . ib.
Iles. . . . . ib.
Montagnes . . . . . ib.
Fleuves et rivières. . . . . ib.
Lacs . . . . . ib.
Villes principales . . . . . ib.
Religions, habitants . . . . . ib.
Esquisse historique. . . . . ib.

TURQUIE D'ASIE.

Limites, situation, étendue. 69
Divisions, population. . . . . ib.
Aspect général du pays, climat, productions. . . ib.
Golfes. . . . . ib.
Presqu'îles . . . . . ib.
Caps . . . . . ib.
Iles. . . . . ib.
Montagnes . . . . . ib.
Fleuves et rivières. 70
Lacs. . . . . ib.
Villes principales . . . . . ib.
Asie Mineure . . . . . ib.
Arménie. . . . . . ib.
Al Djézireh et Irâc-Arabi. . . . . . ib.
Kurdistan . . . . . ib.
Syrie . . . . . ib.
Iles. 71
Gouvernement, religion. . . . . ib.
Esquisse historique. . . . . ib.

PERSE.

Limites, situation, étendue. . . . . ib.
Divisions, population. . . . . ib.
Aspect général du pays, climat, productions. . . ib.
Golfes, caps, îles. . . . . ib.

Digitized by Google

Pages.

Montagnes 71
Fleuves, rivières, lacs 72
Villes principales . . . . . ib.
Gouvernement, religions, langage . . . . . ib.
Esquisse historique . . . . . ib.

AFGHANISTAN ou ROYAUME DE CABOUL.

Limites, situation, étendue. . . . . ib.
Divisions, population . . . . . ib.
Aspect général du pays, climat, productions. . . ib.
Montagnes . . . . . ib.
Fleuves, rivières, lac 73
Villes principales. . . . . ib.
Gouvernement, religion, habitants. . . . . ib.
Esquisse historique . . . . . ib.

ROYAUME DE HÉRAT.

Limites, situation, étendue. . . . . ib.
Aspect du pays. . . . . ib.
Montagne, cours d'eau . . . . . ib.
Villes. . . . . ib.
Note historique, population, religion . . . . ib.

BÉLOUTCHISTAN.

Limites, situation, étendue. . . . . ib.
Divisions, population. . . . . ib.
Aspect général du pays, productions . . . . ib.
Baie, caps . . . . . ib.
Montagnes, fleuve . . . . . ib.
Villes principales . . . . . ib.
Habitants, gouvernement, religion 74
Esquisse historique. . . . . ib.

TURKESTAN.

Limites, situation, étendue . . . . . ib.
Divisions, population. . . . . ib.
Aspect général du pays, climat, productions. . . ib.
Golfes, cap, îles . . . . . ib.
Montagnes . . . . . ib.
Fleuves, rivières, lacs . . . . . ib.
Villes principales . . . . . ib.
Habitants, gouvernement, religion. . . . . ib.
Esquisse historique 75

EMPIRE CHINOIS.

Limites, situation, étendue. . . . . ib.
Divisions, population. . . . . ib.
Aspect général du pays, climat, productions. . . ib.
Golfes. . . . . ib.
Îles. 76
Caps . . . . . ib.
Montagnes . . . . . ib.
Fleuves et rivières . . . . . ib.
Lacs 77
Villes principales . . . . . ib.
Chine propre . . . . . ib.
Corée. . . . . ib.
Mongolie . . . . . ib.
Turkestan chinois . . . . . ib.
Tibet . . . . . ib.
Boutan . . . . . ib.
Gouvernement, religion, habitants. . . . . ib.
Esquisse historique 78

JAPON.

Situation, étendue . . . . . ib.
Divisions, population. . . . . ib.
Aspect général du pays, climat, productions. . . ib.
Golfe et baies, détroits, caps . . . . . ib.
Îles. . . . . ib.
Montagnes, rivières, lacs. 79
Villes principales . . . . . ib.
Gouvernement, religion. . . . . ib.
Esquisse historique . . . . . ib.

ARABIE.

Limites, situation, étendue. . . . . ib.
Division, population. . . . . ib.
Aspect général du pays, climat, productions. . . ib.
Golfes, caps. . . . . ib.
Îles. . . . . ib.
Montagnes . . . . . ib.
Rivières . . . . . ib.

Pages.

Villes principales 80
Habitants, religion, gouvernement . . . . . ib.
Esquisse historique . . . . . ib.

HINDOUSTAN.

Limites, situation, étendue . . . . . ib.
Divisions, population, gouvernement . . . . . ib.
Aspect général du pays, climat, productions. . . 81
Golfes, caps. . . . . ib.
Îles. . . . . ib.
Montagnes . . . . . ib.
Fleuves et rivières . . . . . ib.
Lacs 82
Villes principales . . . . . ib.
HINDOUSTAN PROPRE . . . . . ib.
Possessions anglaises . . . . . ib.
États tributaires ou alliés-protégés des Anglais. . ib.
— du nabab d'Aoude. . . . . ib.
— des radjahs radjepouts 83
— d'Holkar. . . . . ib.
— de Guykavar . . . . . ib.
— *États indigènes indépendants* . . . . . ib.
— de Sindhyah. . . . . ib.
— de Sindhy . . . . . ib.
— des Seyks . . . . . ib.
— de Neypâl . . . . . ib.
Possessions françaises, danoises et portugaises . ib.
DÉKHAN . . . . . ib.
Possessions anglaises . . . . . ib.
États tributaires ou alliés-protégés des Anglais . ib.
— du radjah de Nagpour . . . . . ib.
— du radjah de Sétarah. . . . . ib.
— du Nizam. . . . . ib.
— du radjah de Maïssour 84
— de Travancore . . . . . ib.
Possessions françaises, danoises et portugaises . ib.
Île de Ceylan (AUX ANGLAIS). . . . . ib.
Peuples, religions, langues. . . . . ib.
Esquisse historique . . . . . ib.

INDO-CHINE, INDE AU-DELÀ DU GANGE OU PRESQU'ILE ORIENTALE DE L'INDE.

Limites, situation, étendue. . . . . ib.
Divisions, population. . . . . ib.
Aspect général du pays, climat, productions . . . ib.
Golfes. 85
Caps . . . . . ib.
Îles . . . . . ib.
Montagnes . . . . . ib.
Fleuves . . . . . ib.
Villes principales . . . . . ib.
Empire Birman . . . . . ib.
Indo-Chine Britannique . . . . . ib.
Malacca méridionale . . . . . ib.
Royaume de Siam ou *Méouang-taï* . . . . . ib.
Empire d'An-nam. 86
Gouvernement, religions . . . . . ib.
Esquisse historique . . . . . ib.
Royaume d'Assam . . . . . ib.
Empire Birman . . . . . ib.
Presqu'île de Malacca . . . . . ib.
Royaume de Siam . . . . . ib.
Empire d'An-nam . . . . . ib.

AFRIQUE.

DESCRIPTION GÉNÉRALE.

Limites, situation, étendue. . . . . ib.
Divisions, population . . . . . ib.
Aspect général, climat 87
Productions. . . . . ib.
Golfes et baies. . . . . ib.
Détroits . . . . . ib.
Caps . . . . . ib.
Montagnes . . . . . ib.
Fleuves . . . . . ib.
Lacs . . . . . ib.

ÉGYPTE.

Limites, situation, étendue. . . . . ib.
Divisions, population. 88
Aspect général du pays, productions. . . . . ib.

Digitized by Google

Pages.

Golfes, caps 88
Montagnes . . . . . ib.
Fleuve, canaux . . . . . ib.
Lacs . . . . . ib.
Villes principales . . . . . ib.
Iles . . . . . ib.
Gouvernement, habitants, religion . . . . . ib.
Esquisse historique 89

NUBIE.

Limites, situation, étendue . . . . . ib.
Divisions, population . . . . . ib.
Aspect général du pays, productions . . . . . ib.
Montagnes . . . . . ib.
Fleuves, rivières . . . . . ib.
Villes principales . . . . . ib.
Habitants, religion . . . . . ib.

BARBARIE ou ÉTATS BARBARESQUES.

Limites, situation, étendue . . . . . ib.
Divisions, population 90
Aspect général du pays, climat, productions . . . ib.
Golfes, îles . . . . . ib.
Caps . . . . . ib.
Montagnes . . . . . ib.
Fleuves et rivières . . . . . ib.
Lacs . . . . . ib.
Villes principales . . . . . ib.
Royaume de Tripoli . . . . . ib.
— de Tunis . . . . . ib.
Algérie . . . . . ib.
Empire de Maroc 91
Gouvernement, habitants, religion . . . . . ib.
Esquisse historique . . . . . ib.

SAHARA.

Limites, situation, étendue . . . . . ib.
Aspect général du pays, productions . . . . . ib.
Baies, caps . . . . . ib.
Montagnes, rivières, lacs . . . . . ib.
Habitants, religion 92
Oasis et villes principales . . . . . ib.

ABYSSINIE.

Limites, situation, étendue . . . . . ib.
Divisions principales . . . . . ib.
Aspect général du pays, climat, productions . . . ib.
Baies, îles . . . . . ib.
Montagnes . . . . . ib.
Rivières, lacs . . . . . ib.
Villes principales . . . . . ib.
Gouvernements, habitants, religions . . . . . ib.
Esquisse historique . . . . . ib.

COTE D'ADEL.

Situation, étendue . . . . . ib.
Aspect général du pays, productions 93
Montagnes, cap, rivières . . . . . ib.
Villes principales . . . . . ib.
Habitants, religion, gouvernement . . . . . ib.

COTE D'AJAN.

Situation, étendue . . . . . ib.
Aspect général du pays, productions . . . . . ib.
Habitants . . . . . ib.

ZANGUEBAR.

Limites, situation, étendue . . . . . ib.
Divisions . . . . . ib.
Aspect général du pays . . . . . ib.
Montagnes, fleuves . . . . . ib.
Iles . . . . . ib.
Villes principales . . . . . ib.
Habitants . . . . . ib.

CAPITAINERIE GÉNÉRALE DE MOZAMBIQUE.

Limites, situation, étendue . . . . . ib.
Divisions . . . . . ib.
Aspect général du pays, productions . . . . . ib.
Baies, caps, îles . . . . . ib.
Montagnes, fleuves et rivières 94
Villes principales . . . . . ib.
Gouvernement, habitants . . . . . ib.

Pages.

SÉNÉGAMBIE.

Limites, situation, étendue 94
Divisions . . . . . ib.
Aspect général du pays, climat, productions . . . ib.
Caps, îles . . . . . ib.
Montagnes, fleuves, rivières . . . . . ib.
Habitants, religion, possessions européennes . . . ib.
Lieux principaux . . . . . ib.

GUINÉE SUPÉRIEURE.

Limites, situation, étendue . . . . . ib.
Divisions 95
Aspect général du pays, climat, productions . . . ib.
Golfes, caps, îles . . . . . ib.
Montagnes, fleuves . . . . . ib.
Habitants, religion, possessions européennes . . . ib.
Villes principales . . . . . ib.

GUINÉE INFÉRIEURE.

Limites, situation, étendue . . . . . ib.
Divisions, population 96
Aspect général du pays, climat, productions . . . ib.
Caps . . . . . ib.
Montagnes, fleuves . . . . . ib.
Gouvernement, religion . . . . . ib.
Villes principales . . . . . ib.
CIMBEBASIE . . . . . ib.

HOTTENTOTIE.

Limites, situation, étendue . . . . . ib.
Montagnes, fleuves . . . . . ib.
Habitants . . . . . ib.

CAFRERIE.

Limites, situation, étendue . . . . . ib.
Divisions . . . . . ib.
Aspect du pays 97
Montagnes, fleuves et rivières . . . . . ib.
Villes principales . . . . . ib.
Habitants, gouvernements . . . . . ib.

COLONIE DU CAP-DE-BONNE-ESPÉRANCE.

Limites, situation, étendue . . . . . ib.
Divisions, population . . . . . ib.
Aspect général du pays, climat, productions . . . ib.
Caps, baies . . . . . ib.
Montagnes . . . . . ib.
Rivières . . . . . ib.
Villes principales . . . . . ib.
Habitants, religion . . . . . ib.
Esquisse historique . . . . . ib.

NIGRITIE SEPTENTRIONALE, SOUDAN ou TAKROUR.

Situation, limites, étendue 98
Divisions, population . . . . . ib.
Aspect général du pays, productions . . . . . ib.
Montagnes . . . . . ib.
Fleuves, rivières, lac . . . . . ib.
Villes principales . . . . . ib.
Habitants, gouvernements . . . . . ib.
Progrès de la géographie . . . . . ib.
NIGRITIE MÉRIDIONALE . . . . . ib.

ILES INDÉPENDANTES DES CONTRÉES PRÉCÉDENTES.

Açores . . . . . ib.
Iles Madère 99
Canaries . . . . . ib.
Iles du Cap-Vert . . . . . ib.
Saint-Mathieu . . . . . ib.
Ascension . . . . . ib.
Sainte-Hélène . . . . . ib.
Iles de Tristan-d'Acunha . . . . . ib.
Madagascar . . . . . ib.
Iles Mascareignes . . . . . ib.
Comores 100
Seychelles . . . . . ib.
Socotora ou Socotra . . . . . ib.
Terre de Kerguelen ou de la Désolation . . . ib.
— d'Enderby . . . . . ib.

Digitized by Google

Pages.

AMÉRIQUE.

Noms, limites, situation, étendue . . . . . ib.
Aspect général. . . . . ib.
Climat, productions . . . . . ib.
Grandes divisions, population. . . . . ib.

AMÉRIQUE SEPTENTRIONALE.

DESCRIPTION GÉNÉRALE.

Situation, étendue. 100
Division, population . . . . . ib.
Mers . . . . . ib.
Golfes et baies 101
Détroits . . . . . ib.
Presqu'îles . . . . . ib.
Caps . . . . . ib.
Iles. . . . . ib.
Montagnes . . . . . ib.
Fleuves . . . . . ib.
Lacs . . . . . ib.

GROENLAND (TERRE VERTE).

Limites, situation, étendue. . . . . ib.
Aspect général du pays 102
Iles. . . . . ib.
Habitants, établissements européens. . . . . ib.

NOUVELLE-BRETAGNE, HUDSONIE ou AMÉRIQUE SEPTENTRIONALE ANGLAISE.

Limites, situation, étendue . . . . . ib.
Divisions . . . . . ib.
Aspect général du pays, climat, productions . . . ib.
Golfes et baies . . . . . ib.
Iles, presqu'îles . . . . . ib.
Détroits. 103
Caps . . . . . ib.
Montagnes. . . . . ib.
Fleuves et rivières . . . . . ib.
Lacs. . . . . ib.
Villes principales. 104
Haut-Canada . . . . . ib.
Bas-Canada. . . . . ib.
Nouveau-Brunswick . . . . . ib.
Nouvelle-Écosse (*Nova-Scotia*) . . . . . ib.
Habitants, gouvernement, religion . . . . . ib.
Esquisse historique . . . . . ib.

RUSSIE AMÉRICAINE.

Limites, situation, étendue. . . . . ib.
Aspect général du pays . . . . . ib.
Golfes et baies. . . . . ib.
Caps . . . . . ib.
Iles. 105
Montagnes, fleuves, lac. . . . . ib.
Gouvernement, habitants . . . . . ib.

ÉTATS-UNIS ou WASHINGTONIE.

Limites, situation, étendue. . . . . ib.
Divisions, population. . . . . ib.
Aspect général du pays, climat, productions. . . ib.
Golfes et baies . . . . . ib.
Caps 106
Iles. . . . . ib.
Montagnes . . . . . ib.
Fleuves et rivières. . . . . ib.
Lacs, canaux 107
Villes principales . . . . . ib.
États de l'Est . . . . . ib.
— *du milieu*. . . . . ib.
— *du Sud* . . . . . ib.
— *de l'Ouest* . . . . . ib.
District de Columbia . . . . . ib.
Territoires . . . . . ib.
District occidental . . . . . ib.
Esquisse historique, gouvernement, religion, éducation . . . . . ib.
Habitants. 108

MEXIQUE, ou ÉTATS-UNIS MEXICAINS.

Limites, situation, étendue. . . . . ib.
Divisions . . . . . ib.
Aspect général du pays, climat, productions . . . ib.

Pages.

Golfes et baies 108
Caps . . . . . ib.
Iles. . . . . ib.
Montagnes . . . . . ib.
Fleuves et rivières. . . . . ib.
Lacs 109
Villes principales . . . . . ib.
Esquisse historique, gouvernement, religion, éducation, habitants . . . . . ib.

RÉPUBLIQUE FÉDÉRALE DE L'AMÉRIQUE CENTRALE.

Limites, situation, étendue. . . . . ib.
Divisions 110
Aspect général du pays, climat, productions . . . ib.
Golfes . . . . . ib.
Caps, îles. . . . . ib.
Montagnes . . . . . ib.
Rivières . . . . . ib.
Lacs . . . . . ib.
Villes principales . . . . . ib.
Gouvernement, religion, habitants . . . . . ib.

AMÉRIQUE MÉRIDIONALE.

DESCRIPTION GÉNÉRALE.

Limites, situation, étendue. . . . . ib.
Divisions, population. . . . . ib.
Golfes et baies . . . . . ib.
Caps 111
Iles. . . . . ib.
Détroits . . . . . ib.
Montagnes . . . . . ib.
Fleuves . . . . . ib.
Lacs . . . . . ib.

NOUVELLE GRENADE.

Limites, situation, étendue. . . . . ib.
Divisions, population. . . . . ib.
Aspect général du pays, climat, productions . . . ib.
Golfes et baies . . . . . ib.
Iles . . . . . ib.
Montagnes . . . . . ib.
Fleuves et rivières. . . . . ib.
Lacs . . . . . ib.
Villes principales 112
Esquisse historique . . . . . ib.

VENEZUELA.

Limites, situation, étendue. . . . . ib.
Divisions. . . . . ib.
Aspect général du pays, climat, productions . . . ib.
Golfes et baies . . . . . ib.
Caps . . . . . ib.
Iles. . . . . ib.
Montagnes . . . . . ib.
Fleuves et rivières. . . . . ib.
Lacs . . . . . ib.
Villes . . . . . ib.
Esquisse historique, habitants . . . . . ib.

RÉPUBLIQUE DE L'ÉQUATEUR.

Limites, situation, étendue 113
Divisions, population . . . . . ib.
Aspect général du pays, climat, productions . . . ib.
Golfe, caps, îles. . . . . ib.
Montagnes. . . . . ib.
Cours d'eau . . . . . ib.
Villes principales. . . . . ib.
Esquisse historique . . . . . ib.

PÉROU.

Limites, situation, étendue . . . . . ib.
Divisions, population . . . . . ib.
Aspect général du pays, climat, productions. . . ib.
Montagnes. 114
Cours d'eau, lac . . . . . ib.
Villes principales . . . . . ib.
Esquisse historique, gouvernement, religion, habitants . . . . . ib.

BOLIVIA ou HAUT-PÉROU.

Limites, situation, étendue. . . . . ib.

Digitized by Google

Pages.

Histoire, gouvernement, divisions, population, religion. 114
Aspect général du pays, climat, productions . . . ib.
Montagnes . . . . . ib.
Rivières, lacs 115
Villes principales . . . . . ib.

CHILI.

Limites, situation, étendue. . . . . ib.
Divisions, population . . . . . ib.
Aspect général du pays, climat, productions . . . ib.
Iles. . . . . ib.
Montagnes, rivières, lacs . . . . . ib.
Villes principales . . . . . ib.
République du Chili . . . . . ib.
Araucanie . . . . . ib.
Esquisse historique, gouvernement, religion . . . ib.

BUENOS-AYRES ou CONFÉDÉRATION DU RIO DE LA PLATA.

Limites, situation, étendue. . . . . ib.
Divisions . . . . . ib.
Aspect général du pays, climat, productions . . . 116
Montagnes . . . . . ib.
Fleuves, rivières . . . . . ib.
Lacs . . . . . ib.
Villes principales . . . . . ib.
Esquisse historique, gouvernement, religion, habitants. . . . . ib.

PATAGONIE.

Limites, situation, étendue . . . . . ib.
Aspect général du pays, climat . . . . . ib.
Golfes, détroits. . . . . ib.
Iles. . . . . ib.
Presqu'îles, caps 117
Montagnes, fleuves, lacs . . . . . ib.
Habitants . . . . . ib.

PARAGUAY.

Limites, situation, étendue. . . . . ib.
Aspect général du pays, climat, productions. . . ib.
Montagnes, rivières . . . . . ib.
Villes principales . . . . . ib.

RÉPUBLIQUE ORIENTALE DE L'URUGUAY.

Limites, situation, étendue. . . . . ib.
Aspect général du pays, montagnes, rivières . . . ib.
Ville principale. . . . . ib.
Population, religion, esquisse historique . . . . ib.

BRÉSIL.

Limites, situation, étendue. . . . . ib.
Divisions . . . . . ib.
Aspect général du pays, climat, productions. . . 118
Caps, îles . . . . . ib.
Montagnes . . . . . ib.

Pages.

Fleuves, rivières, lacs 118
Villes principales . . . . . ib.
Esquisse historique, gouvernement, religion, habitants 119

GUYANE FRANÇAISE, HOLLANDAISE ET ANGLAISE.

Limites, situation, étendue. . . . . ib.
Aspect général du pays, productions, climat . . . ib.
Montagnes, fleuves . . . . . ib.
Villes principales . . . . . ib.
Population . . . . . ib.
Esquisse historique . . . . . ib.

ANTILLES.

GRANDES ANTILLES.

Cuba . . . . . ib.
Haïti ou *Saint-Domingue* 120
Jamaïque . . . . . ib.
Porto-Rico ou *Puerto-Rico* . . . . . ib.

PETITES ANTILLES.

Iles françaises. . . . . ib.
— *anglaises* . . . . . ib.
— *hollandaises* 121
— *danoises*. . . . . ib.
— *suédoise* . . . . . ib.
— SOUS LE VENT . . . . . ib.
— LUCAYES OU BAHAMA. . . . . ib.

OCÉANIE.

DESCRIPTION GÉNÉRALE.

Situation, étendue . . . . . ib.
Divisions, population . . . . . ib.
Aspect général du pays, climat, productions . . . ib.
Mers . . . . . ib.
Golfes, détroits 122
Montagnes. . . . . ib.

MALAISIE.

Iles de la Sonde. . . . . ib.
— *Bornéennes* 123
— *Célèbes*. . . . . ib.
— *Moluques* ou *Iles aux Épices* . . . . . ib.
— *Philippines* . . . . . ib.

AUSTRALIE ou MÉLANÉSIE.

Nouvelle-Hollande ou *Australie proprement dite*. 124
Terre de Diemen . . . . . ib.
Nouvelle-Guinée ou *Terre des Papous*. . . . . ib.
Archipel de la Louisiade 125
— *de la Nouvelle-Bretagne* . . . . . ib.
Iles Salomon . . . . . ib.
Archipel de la Reine Charlotte ou *de Santa-Cruz*. ib.
Nouvelles-Hébrides . . . . . ib.
— *Calédonie* . . . . . ib.
Iles Viti. . . . . ib.
MICRONÉSIE . . . . . ib.
POLYNÉSIE. . . . . ib.

FIN DE LA TABLE.

Digitized by Google

Digitized by Google

TABLEAU

DE LA

Géographie Universelle.

La *Géographie* est la description de la *Terre*.

Cette science prend le nom de *Géographie mathématique* ou *astronomique*, lorsqu'elle examine les rapports de la Terre avec le reste de l'Univers, et les circonstances qui en résultent pour la mesure de l'espace et du temps.

Elle s'appelle *Géographie physique*, quand elle traite de la configuration du sol, des substances qui le composent, des eaux, de la distribution des corps organisés, et des phénomènes atmosphériques.

Elle se nomme *Géographie politique*, lorsqu'elle s'occupe des hommes considérés moralement, des divisions établies par eux, des habitations qu'ils ont fondées, et de leurs lois, de leurs gouvernemens, de leurs mœurs, de leurs relations.

GÉOGRAPHIE FONDAMENTALE.

PRINCIPES DE LA GÉOGRAPHIE MATHÉMATIQUE.

L'UNIVERS EN GÉNÉRAL.

La Terre, qui paraît si vaste à notre faible intelligence, n'est qu'un point sans importance dans l'immensité de l'*Univers*.

L'Univers est l'ensemble de tout ce qui existe : c'est un espace sans bornes, dans lequel sont disséminés une multitude innombrable de corps sphériques, qu'on peut diviser en deux grandes classes : 1° les globes qui forment le *système solaire* ou *planétaire* ; 2° les *étoiles*.

SYSTÈME SOLAIRE.

Le centre de ce système est occupé par un énorme globe lumineux, nommé *Soleil*. Les corps qui sont groupés autour de cet astre éclatant ont reçu le nom de *planètes* (corps errans), parce qu'ils se meuvent autour de lui ; ils sont dirigés par deux forces remarquables : l'une est la force d'*attraction*, *centripète* ou de *gravitation*, par laquelle ils sont attirés vers le Soleil ; l'autre est la force de *projection*, *centrifuge* ou *rectiligne*, qui tend à les en éloigner, et qui les entraînerait hors de leur *orbite* ou route, s'ils n'y étaient retenus par la première force.

Les planètes ont deux mouvemens, l'un de *révolution* autour du Soleil, ou de *translation*, et l'autre de *rotation* sur elles-mêmes ; soumises à une même loi générale, elles tournent toutes dans un même sens.

Les planètes décrivent autour du Soleil une orbite qui n'est pas tout-à-fait circulaire, mais elliptique ; et cet astre n'est point au centre de cette orbite, mais à une certaine distance qu'on appelle *excentricité* ; les planètes ne sont donc pas toujours également éloignées du Soleil : le point où elles en sont le plus rapprochées se nomme *périhélie*, et celui où elles en sont le plus loin, *aphélie*. On appelle *périgée* la plus grande proximité d'un astre quelconque à la Terre, et *apogée*, le plus grand éloignement ; l'*anomalie* est la distance d'une planète à son aphélie.

Les planètes se divisent en deux ordres : les *planètes principales*, et les *planètes secondaires* ou *satellites*.

Planètes principales.

Ces planètes tournent immédiatement autour du Soleil. On en connaît onze, savoir : *Mercure*, *Vénus*, la *Terre*, *Mars*, *Vesta*, *Junon* ou *Harding*, *Pallas* ou *Olbers*, *Cérès* ou *Piazzi*, *Jupiter*, *Saturne*, qui est accompagné

Digitized by Google

d'un grand anneau lumineux, et *Uranus* ou *Herschell*. Six de ces planètes étaient connues des Anciens; les cinq autres, découvertes dans les temps modernes, sont Cérès, Pallas, Junon, Vesta et Uranus.

Voici le tableau de ces planètes, avec les figures qui les représentent, leur distance moyenne du Soleil, leurs dimensions, et la durée de leur révolution autour de cet astre et de leur rotation sur elles-mêmes.

NOMS ET FIGURES.	DISTANCE MOY. DU SOLEIL EN LIEUES COMM.	DIAMÈTRE EN LIEUES COMMUN.	VOLUME, CELUI DE LA TERRE ÉTANT L'UNITÉ.	DURÉE DE LA RÉVOLUTION AUT. DU SOLEIL. ANS. MOIS.	DURÉE DE LA ROTATION.
Mercure . . ☿	13,304,200	1,140	1/16	» 3	24 heures.
Vénus . . . ♀	24,860,236	2,794	9/10	» 7 1/2	23 1/2
La Terre . . ♁	34,369,072	2,865	1	1 »	24 »
Mars . . . ♂	52,367,890	1,481	1/7	1 10 1/2	24 1/2
Vesta . . . ⚶	81,557,800	Inconnu.	Inconnu.	3 8	Inconnue.
Junon . . . ⚵	91,662,300	Inconnu.	Inconnu.	4 4	Inconnue.
Cérès . . . ⚳	95,099,200	Inconnu.	Inconnu.	4 7	Inconnue.
Pallas . . . ⚴	95,133,585	Inconnu.	Inconnu.	4 7	Inconnue.
Jupiter . . ♃	178,814,598	31,118	1,281	11 10	10 heures.
Saturne . . ♄	327,839,226	28,602	995	29 4	10 1/2
Uranus . . ♅	659,280,941	12,215	71	83 10	Inconnue.

Vesta, Junon, Cérès et Pallas sont appelées planètes *télescopiques*, parce qu'elles ne peuvent être aperçues qu'avec le secours des télescopes.

Les planètes plus rapprochées du Soleil que la Terre se nomment *planètes inférieures;* celles qui en sont plus éloignées s'appellent *supérieures*.

Satellites.

Les *satellites* sont de petites planètes qui se meuvent autour de quelques planètes principales. La *Lune*, par exemple, est le satellite de la Terre. Jupiter a quatre satellites, Saturne en a sept; on en a découvert six à Uranus. Les autres planètes n'en ont pas.

Comètes.

On donne ce nom à des astres qui tournent autour du Soleil, mais qui diffèrent des planètes en ce que les orbites qu'ils décrivent sont très-irrégulières et extrêmement allongées; dans leur périhélie, ces comètes passent très-près du Soleil; et dans leur aphélie, elles en sont très-éloignées. Elles tirent leur nom d'une espèce de chevelure brillante dont elles sont enveloppées; elles ont aussi ordinairement une sorte de queue lumineuse, qui occupe quelquefois un espace immense. On ne connaît pas le nombre des comètes [1].

ÉTOILES.

Les *étoiles* sont des astres lumineux par eux-mêmes, qui semblent être *fixes* et conserver toujours la même distance entre eux, mais qui, d'après des observations récentes, font réellement de grands mouvemens. On a calculé que leur éloignement de la Terre ne saurait être moindre de 7 trillions de lieues. On peut les regarder comme autant de soleils énormes, autour desquels tournent probablement des globes semblables aux planètes que nous connaissons; les plus brillantes d'entre elles se nomment étoiles de *première grandeur;* on n'en compte que 18 dans cette classe, et *Sirius* ou la *Canicule* est la plus remarquable. Le nombre des étoiles est infini; il en est que l'on n'aperçoit que confusément, à cause de la grande distance qui les sépare de nous: on appelle ces amas *nébuleuses*. La *Voie lactée*, tracée au milieu du ciel comme une vaste ceinture, offre une réunion d'un si grand nombre d'étoiles et de nébuleuses, qu'elle produit une teinte blanchâtre non interrompue.

Pour se reconnaître au milieu de cette quantité prodigieuse d'étoiles, on les a divisées en plusieurs groupes ou *constellations*, dont les Anciens portaient le nombre à 48; les modernes en ont ajouté 60. Parmi ces groupes, on doit principalement remarquer la *Grande-Ourse*, la *Petite-Ourse*, le *Dragon*, *Céphée*, *Cassiopée*, *Andromède*, *Persée*, *Pégase*, le *Cocher*, la *Chevelure de Bérénice*, le *Bouvier*, la *Couronne boréale*, le *Serpent*, *Hercule*, l'*Aigle*, la *Lyre*, le *Cygne*, le *Dauphin*, *Orion*, la *Baleine*, l'*Eridan*, le *Grand-Chien*, le *Petit-Chien*, l'*Hydre*, et les 12 constellations qui composent les signes du *Zodiaque*, large bande circulaire devant le milieu de laquelle est tracée l'orbite de la Terre; les révolutions de toutes les autres planètes connues dans l'antiquité s'exécutent aussi en face de cette bande: mais les orbites de celles qu'on a nouvellement découvertes s'en éloignent un peu. Voici les figures et les noms de ces signes.

♈ Le Bélier.	♎ La Balance.
♉ Le Taureau.	♏ Le Scorpion.
♊ Les Gémeaux.	♐ Le Sagittaire.
♋ L'Écrevisse ou le Cancer.	♑ Le Capricorne.
♌ Le Lion.	♒ Le Verseau.
♍ La Vierge.	♓ Les Poissons.

On a renfermé ces noms dans les deux vers suivans:

Sunt Aries, Taurus, Gemini, Cancer, Leo, Virgo,
Libraque, Scorpius, Arcitenens, Caper, Amphora, Pisces.

On divise le Zodiaque en 360 parties égales, appelées *degrés:* chaque signe en occupe 30; la largeur de cette immense ceinture est de 18 degrés.

[1] La grande comète de 1811, dont tout le monde garde le souvenir, et par l'effroi qu'elle causa, et par la bonne récolte de vin qui eut lieu cette année là, reparaîtra en 1884.

Digitized by Google

DU SOLEIL, DE LA LUNE ET DE LA TERRE.

LE SOLEIL.

Le Soleil, éloigné de plus de 34,000,000 de lieues de la Terre, est 1,385,000 fois plus gros que celle-ci : son diamètre apparent occupe dans le ciel un demi degré ; son diamètre réel est de 314,926 lieues.

Les taches d'un aspect noirâtre et d'une forme irrégulière dont le disque de cet astre est parsemé, prouvent, par leur déplacement, qu'il exécute un tour sur lui-même en 25 jours 12 heures. Des observations faites depuis un long espace de temps, montrent qu'il a aussi un mouvement de translation, et qu'il est emporté, avec toutes ses planètes, vers la constellation d'Hercule ; mais ce mouvement n'empêche pas que nous le considérions comme immobile au milieu du système solaire. On conçoit facilement que la route qu'il semble parcourir chaque jour, depuis l'époque qu'on appelle son *lever* jusqu'à celle de son *coucher*, n'est qu'une apparence produite par la rotation de la Terre. La translation de celle-ci cause une autre illusion : on dirait que le Soleil se déplace relativement aux étoiles, et que, dans une course annuelle, il passe successivement devant tous les signes du Zodiaque ; c'est en réalité la Terre qui fait cette course.

Nous ne pouvons avoir, par le témoignage de nos yeux, aucune connaissance de la marche rapide du globe que nous habitons ; il nous paraît immobile, et nous ne voyons que le mouvement apparent du Soleil et de tout le ciel, mouvement qu'on a cru véritable jusqu'à l'immortel Copernic, qui, dans le XVIe siècle, dissipa cette erreur.

LA LUNE.

Dimension, révolution.

La *Lune* est le satellite de la Terre, autour de laquelle elle décrit une ellipse, et dont elle est éloignée, dans sa distance moyenne, de 85,800 lieues. Son diamètre apparent est à peu près comme celui du Soleil ; son diamètre réel est de 782 lieues ; elle est 49 fois plus petite que la Terre.

La révolution de la Lune est *périodique* ou *synodique* : la révolution *périodique* est le temps qu'elle emploie à revenir se placer entre le Soleil et une même étoile ; elle l'accomplit en 27 jours 7 heures. Pendant ce temps, la Terre s'est avancée dans son orbite, la Lune ne la retrouve plus où elle l'avait laissée ; il lui faut encore 2 jours 5 heures pour l'atteindre et se mettre de nouveau en *conjonction* avec cette planète et le Soleil, c'est-à-dire, se replacer entre les deux ; cette révolution, qui s'achève en 29 jours 12 heures, ou à peu près un mois, est appelée *synodique* ou une *lunaison*. La Lune n'a qu'un mouvement de rotation fort lent : elle emploie à opérer une révolution sur elle-même les 29 jours ½ qu'elle met à parcourir son orbite : ainsi, elle offre toujours le même côté à la Terre.

Phases.

La Lune reçoit sa lumière du Soleil, et sa partie éclairée, tantôt est tout-à-fait invisible pour nous, tantôt nous présente un aspect lumineux plus ou moins considérable : ces variations sont ce qu'on appelle *phases*.

Il y a quatre phases principales, qui se succèdent à environ 7 jours d'intervalle. Lorsque la Lune se trouve entre le Soleil et la Terre, elle ne tourne vers celle-ci que sa moitié obscure : c'est la *Nouvelle Lune*, la *Néoménie*, la *Conjonction* ou la *Première Syzygie*. Lorsqu'elle a décrit le quart de son orbite, la partie éclairée nous semble un demi-cercle : c'est le *Premier Quartier* ou la *Première Quadrature*. Quand elle a parcouru la moitié de sa course, nous apercevons la partie éclairée tout entière : c'est le temps de la *Pleine Lune*, de l'*Opposition* ou de la *Seconde Syzygie*. Peu à peu nous voyons le côté lumineux redevenir un demi-cercle : c'est le *Dernier Quartier* ou la *Seconde Quadrature*. Enfin, la Lune se perd de nouveau dans les rayons du Soleil, pour revenir en conjonction.

On peut encore signaler quatre autres phases : au huitième de la course du satellite, a lieu le *Croissant* ou le *Premier Octant* ; aux trois huitièmes, se trouve le *Premier Ovale* ou le *Second Octant* ; le *Dernier Ovale* ou le *Troisième Octant* se montre aux cinq huitièmes de l'orbite ; aux sept huitièmes, se forme le *Dernier Octant* ou le *Déclin*.

Éclipses.

Une *éclipse de Soleil* est un obscurcissement de la Terre occasionné par l'interposition de la Lune entre la Terre et le Soleil, et une *éclipse de Lune* est un obscurcissement de la Lune causé par l'interposition de la Terre entre le Soleil et ce satellite. Il semble d'abord qu'il devrait y avoir éclipse de Soleil à chaque conjonction, et éclipse de Lune à chaque opposition ; mais l'orbite du satellite n'est pas sur le même plan que celle de la Terre : elle lui est inclinée de 5 degrés environ ; les deux points où elle la coupe se nomment *nœuds*, et il ne peut se former d'éclipse que quand la Lune, en conjonction ou en opposition, se trouve dans ces nœuds, ou à peu de distance : cette circonstance a fait donner à l'orbite de la Terre le nom d'*Écliptique*.

Les éclipses sont *totales* ou *partielles*, selon que l'astre est éclipsé tout entier ou en partie. L'ombre de la Lune, dans une éclipse de Soleil, couvre une étendue de pays plus ou moins considérable, selon qu'elle est plus ou moins rapprochée de la Terre. Il arrive souvent que la Lune éclipse des étoiles : ce phénomène se nomme *occultation*. On appelle *immersion* le moment où l'astre éclipsé commence à passer derrière celui qui nous en cache la lumière, et *émersion* le moment où il reparaît [1].

PLANÈTE DE LA TERRE.

Mouvement.

La Terre est, comme on l'a dit, une des planètes principales qui se meuvent autour du Soleil et reçoivent la chaleur et la lumière de cet astre. En même temps qu'elle tourne autour du Soleil, elle tourne sur elle-même dans l'espace de 24 heures, c'est-à-dire en un *jour* ; c'est sa *révolution diurne*, qu'elle répète 365 fois environ pendant qu'elle décrit une circonférence entière autour du globe bienfaisant qui l'éclaire ; le temps qu'elle met à parcourir cette route immense est une *année*. Le jour de 24 heures s'appelle aussi *jour naturel* ou de *rotation* ; on nomme *jour artificiel* ou *lumineux* l'espace qui s'étend du lever au coucher du Soleil, ou du *matin* au *soir*, et qui est opposé à la *nuit*.

Axe et Pôles.

Le mouvement que la Terre fait sur elle-même s'exécute autour d'une ligne imaginaire qui la traverse d'outre en outre, et que l'on appelle *Axe* ; les deux extrémités de cette ligne se nomment *Pôles* ; l'un de ces Pôles a été appelé *arctique*, à cause des constellations des Ourses (*Arctos*), vers lesquelles il est dirigé ; l'étoile principale de la Petite-Ourse est la plus voisine de ce Pôle, et porte, pour cette raison, le nom d'*étoile Polaire*. L'autre Pôle a, par opposition, reçu le nom de *Pôle antarctique*.

[1] Les éclipses totales de soleil sont assez rares : elles n'auront lieu qu'au commencement du vingtième siècle ; d'ici là toutes les éclipses seront partielles, une seule sera annulaire, ce sera celle du 9 octobre 1847. La lune paraîtra tout entière sur le soleil. Le diamètre du soleil excédera de tous côtés celui de la lune et formera autour d'elle un anneau lumineux.

Digitized by Google

Forme de la Terre, horizon, zénith, nadir, points cardinaux.

La Terre est de forme sphérique ou ronde ; les inégalités dont une grande partie de sa surface est parsemée, ne forment pas des masses assez importantes pour altérer cette forme. Parmi le grand nombre de preuves irrécusables qui attestent la rondeur de la Terre, il suffit de citer celles que nous fournissent le *déplacement apparent des étoiles* et l'*horizon sensible*.

Le *déplacement apparent des étoiles*, proportionnel à la route que l'on fait sur la Terre, atteste la rondeur de cette planète : car, si l'on s'avance vers le Pôle arctique, on voit l'étoile Polaire s'élever de plus en plus au-dessus de l'horizon ; si, au contraire, l'on marche vers le Pôle opposé, elle semble s'abaisser peu à peu, et l'on finit par la voir disparaître : on sait cependant que l'étoile n'a pas elle-même fait de mouvement, la forme arrondie de la Terre a donc pu seule produire ce phénomène.

L'*horizon sensible* ou *visuel* est le cercle dont la circonférence est la limite naturelle de notre vue tout autour de nous : il sépare la partie visible du ciel de la partie invisible, pour chaque observateur, et celui-ci en occupe toujours le centre, dans quelque lieu du globe qu'il se transporte ; le diamètre de l'horizon est d'environ 3 lieues, dans une plaine très-unie ou sur la mer, pour un observateur élevé de 2 ou 3 mètres. On nomme horizon *rationnel* l'horizon qu'indiquerait l'instrument du *niveau* ou un cercle qui lui serait parallèle et passerait par le centre de la Terre.

La Terre n'est pas exactement ronde ; on a reconnu que, comme toutes les planètes, elle est un peu aplatie vers les Pôles : cet aplatissement est environ $\frac{1}{289}$ du diamètre.

Le point du ciel perpendiculairement au-dessus de nous se nomme *zénith* ; le point diamétralement opposé est le *nadir*.

Pour déterminer la position relative des différens lieux, on a établi sur l'horizon 4 points *cardinaux* ou principaux, savoir : le *Nord* ou *Septentrion*, vers le Pôle arctique ; le *Sud* ou *Midi*, du côté du Pôle antarctique ; l'*Est*, l'*Orient* ou le *Levant*, vers le point où le Soleil paraît se lever ; l'*Ouest*, l'*Occident* ou le *Couchant*, vers le côté où cet astre semble se coucher. Entre ces quatre points, on en suppose 4 autres, qu'on nomme *collatéraux*, savoir : le *Nord-Est*, le *Nord-Ouest*, le *Sud-Est* et le *Sud-Ouest* ; on se sert encore fréquemment de 8 autres points intermédiaires : le *Nord-Nord-Est*, le *Nord-Nord-Ouest*, l'*Est-Nord-Est*, l'*Est-Sud-Est*, le *Sud-Sud-Est*, le *Sud-Sud-Ouest*, l'*Ouest-Sud-Ouest* et l'*Ouest-Nord-Ouest*. Seize autres points, comme le *Nord un quart Nord-Est*, le *Nord un quart Nord-Ouest*, etc., ne sont guère employés que par les marins, et forment, avec ceux que nous venons de nommer, les 32 *rumbs* ou *aires* dont se compose la *boussole* ou la *rose des vents*.

Grandeur de la Terre.

On a divisé la Terre en 360 *degrés* ; les degrés sont divisés en 60 *minutes* ; les minutes, en 60 *secondes* ; les secondes, en 60 *tierces*, etc. [1]. Cette division a servi à faire trouver les dimensions du globe. En effet, on conçoit que la voûte du ciel, en apparence circulaire, est susceptible de la même division en 360 degrés, exactement proportionnels à ceux de la Terre : ainsi, quand on a vu l'étoile Polaire s'élever ou s'abaisser de $\frac{1}{360}$ de la circonférence du ciel, on est certain qu'on s'est approché ou éloigné du Pôle de $\frac{1}{360}$ de la circonférence de la Terre. C'est pourquoi, si l'on veut connaître l'étendue du globe, on avance vers le Nord, par exemple, jusqu'à ce qu'on voie l'étoile Polaire plus élevée d'un degré ; on mesure alors l'espace parcouru sur la Terre, et la valeur de cet espace multipliée par 360 donne la valeur de la circonférence entière. Le degré terrestre équivaut à 25 lieues ; on trouve, d'après cela, que la circonférence du globe est de 9,000 lieues. Le diamètre de la Terre est de 2,865 lieues.

Cercles imaginaires tracés sur le globe terrestre.

Les uns, l'*Équateur* et le *Méridien*, sont appelés *grands cercles*, parce qu'ils passent par le centre de la Terre et ont toute la grandeur que peut avoir un cercle sur le globe. Les autres, qui n'ont pas toute la grandeur possible, sont appelés *petits cercles* ; ils sont parallèles à l'Équateur.

L'*Équateur* ou la *Ligne équinoxiale*, dont tous les points sont à égale distance de l'un et de l'autre Pôle, divise la Terre en deux portions égales, l'une septentrionale, nommée *hémisphère boréal* ou *du Nord* ; l'autre méridionale, appelée *hémisphère austral* ou *du Sud*.

Le *Méridien* passe par les deux Pôles, coupe perpendiculairement l'Équateur, et divise aussi la Terre en deux parties égales, l'une orientale et l'autre occidentale ; mais il n'est pas unique, et l'on peut supposer autant de méridiens qu'il existe de points différens sur l'Équateur. *Méridien* signifie *midi* : ce cercle a reçu ce nom, parce qu'il est midi en même temps pour tous les lieux par où il passe, quand le Soleil est au-dessus de lui.

Parmi les petits cercles ou les *parallèles* à l'Équateur, on distingue : 1° le *Tropique du Cancer*, au N., et le *Tropique du Capricorne*, au S., situés l'un et l'autre à environ 23 degrés $\frac{1}{2}$ de la Ligne équinoxiale ; 2° le *cercle Polaire arctique*, au N., et le *cercle Polaire antarctique*, au S., éloignés des Pôles autant que les Tropiques le sont de l'Équateur. Les autres parallèles n'ont pas de noms particuliers, et le nombre en est infini comme celui des méridiens.

L'apparente voûte sphérique du ciel correspond dans toutes ses parties à la surface de la Terre : ainsi, le prolongement de l'axe terrestre forme l'axe du monde, et les points de la voûte céleste où aboutit cet axe sont les pôles du monde ; les cercles imaginaires tracés sur la surface du globe terrestre, pour pouvoir s'y reconnaître plus facilement, répondent à de semblables cercles qui partagent le ciel de la même manière et sous les mêmes dénominations.

Latitude, longitude.

Comme la réunion des contrées que les Anciens connaissaient formait une étendue plus grande de l'E. à l'O. que du N. au S., ils établirent sur la surface terrestre une longueur ou *longitude* de l'E. à l'O., et une largeur ou *latitude* du N. au S. Les Modernes ont conservé ces désignations, qui, malgré la quantité de pays découverts depuis leur origine, offrent encore un sens exact, si l'on considère l'aplatissement des Pôles. La *latitude* comprend donc, sur la Terre, toute la dimension du N. au S., et elle est divisée par l'Équateur en deux parties, l'une au N., l'autre au S., ayant chacune 90°, depuis ce grand cercle jusqu'à chaque Pôle ; la *longitude* comprend toute la dimension de l'E. à l'O., et elle est divisée, par chaque méridien pris isolément, en parties orientale et occidentale, comptant chacune 180°. On se sert très-utilement de ces divisions pour se guider dans la manière d'exprimer la situation des lieux et des régions.

En effet, il a paru convenable de rapporter à l'Équateur la distance des différens lieux, et l'on est convenu de dire que tous les points situés au N. de ce cercle ont une *latitude septentrionale*, tandis que ceux qui sont placés au S. du même cercle ont une *latitude méridionale*. C'est ainsi que Paris se trouve à 48° 50′ 14″ latitude N., ou, en d'autres termes, à 48° 50′ 14″ au N. de l'Équateur. On voit que *la latitude d'un lieu est la distance de ce lieu à l'Équateur*.

Mais, pour avoir une idée exacte de la situation d'un lieu, il ne suffisait pas de connaître la distance de ce lieu à l'Équateur : on a senti la nécessité d'un autre cercle, qui, se dirigeant dans un sens opposé, fût une nouvelle ligne de départ fixe, à laquelle on pût aussi rap-

[1] On la divise quelquefois en 400 parties ou *grades*, qui se subdivisent en 100 *minutes*, chacune de 100 *secondes*, etc. Le *degré* est figuré par ce signe °, la minute par celui-ci ′, la seconde par cet autre ″. On représente par G le grade, et par ′, ″, les minutes et les secondes, qui en sont les subdivisions. Il est évident que 100 G équivalent à 90°.

Digitized by Google

porter les distances. On a donc choisi un des nombreux méridiens qui coupent le globe du N. au S ; on l'a nommé *premier méridien*, et l'on est convenu de dire que tous les points situés à l'E. de ce cercle ont une *longitude orientale*, tandis que ceux qui sont placés à l'O. ont une *longitude occidentale*. Comme le *premier méridien* est un objet de pure convention, les géographes varient sur le choix de ce cercle : les Français le font passer à Paris [1] ; les Anglais, à Greenwich, petite ville située près de Londres, à 2° 20′ 15″ à l'O. du méridien de Paris ; les Belges, à Bruxelles ; les Allemands, les Danois, etc., à l'île de Fer, une des Canaries, 20° à l'O. du méridien de Paris. Presque chaque nation a son premier méridien particulier, qui passe par sa ville capitale ou son observatoire principal. Si l'on prend pour premier méridien celui qui passe à Paris, et qu'on trouve Moscou situé à 35° 12′ à l'E. de ce méridien, on dira que cette ville est à 35° 12′ de longitude orientale. Ainsi, *la longitude d'un lieu est la distance de ce lieu au premier méridien.*

Les degrés de longitude se comptent sur l'Équateur ou sur les parallèles ; et comme ceux-ci deviennent de plus en plus petits à mesure qu'ils s'avancent vers les Pôles, les degrés de longitude vont aussi en diminuant à mesure qu'ils approchent des Pôles.

Les degrés de latitude se comptent sur les méridiens. Comme ceux-ci, tracés d'un Pôle à l'autre, ont tous une égale longueur, les degrés de latitude sont égaux entre eux.

Moyens de déterminer la latitude et la longitude.

Pour un observateur situé sous l'Équateur, le Pôle arctique céleste (qu'on peut reconnaître au moyen des étoiles, surtout de l'étoile Polaire) paraît juste dans l'horizon. Si cet observateur s'approche de 1° vers le N., le même Pôle lui semble élevé de 1° au-dessus de l'horizon ; s'il s'avance de 2°, 3°, 4°, 5°, etc., il verra ce point s'élever de 2°, 3°, 4°, 5°, etc. On conçoit donc que la hauteur du Pôle au-dessus de l'horizon, dans un lieu quelconque, est toujours égale, en degrés, à la latitude de ce lieu, et que, pour connaître la latitude d'un lieu il suffit de pouvoir mesurer la hauteur du Pôle au-dessus de l'horizon. On y parvient avec divers instrumens, particulièrement avec celui qu'on appelle *quart de cercle*. On trouve, par exemple, que la hauteur du Pôle à l'observatoire de Paris est de 48° 50′ 14″ ; la latitude de ce même observatoire est, par conséquent, de 48° 50′ 14″.

Puisque la Terre tourne sur elle-même en 24 heures, et que la circonférence en est divisée en 360 degrés, il est évident que ces 360 degrés doivent passer successivement devant le Soleil dans l'espace de 24 heures ; 15° passent en 1 heure, 15 minutes de degré, en une minute de temps, et 15 secondes de degré, en une seconde de temps. On voit que toutes les fois qu'on peut savoir quelle heure il est, au même instant, dans deux lieux différens, on sait bientôt quel est l'intervalle en degrés qui les sépare, puisqu'il ne faut que multiplier par 15 la différence en heures. Ainsi, la différence horaire entre le premier méridien et un lieu quelconque, multipliée par 15, indique la longitude de ce lieu ; et, pour déterminer la longitude d'un lieu relativement au méridien de Paris, il suffit de connaître l'heure qu'il est dans ce lieu en même temps qu'à Paris. On peut trouver cette différence au moyen des garde-temps, chronomètres ou montres marines, par la comparaison des mêmes observations astronomiques faites dans le lieu où passe le premier méridien et dans celui dont on veut établir la position ; enfin, par des signaux qui s'aperçoivent des deux endroits à la fois.

Si l'on sait, par exemple, que, lorsqu'il est midi à Paris, il est déjà 1 heure 2 minutes 53 secondes du soir à Stockholm, on voit d'abord que cette ville est à l'E. de Paris, puisque les heures y sont en avance : on multiplie 1ʰ 2′ 53″ par 15, ce qui donne 15° 43′ 15″ pour la longitude de Stockholm à l'E. de Paris.

Si l'on sait également que, lorsqu'il est midi à Paris, il n'est encore que 5ʰ 14′ 18″ du matin à Mexico, on voit d'abord que cette ville est à l'O. de Paris, puisque les heures y sont en retard de 6ʰ 45′ 42″ ; on multiplie ce dernier nombre par 15, et l'on a 101° 25′ 30″ pour la longitude de Mexico à l'O. de Paris.

[1] Tous nos calculs se rapportent au méridien de Paris.

Saisons, mois.

Si la Terre offrait toujours l'Équateur aux rayons perpendiculaires du Soleil, les diverses contrées du globe auraient toujours les mêmes saisons, les jours et les nuits seraient partout d'une égale durée. Mais l'axe terrestre est incliné sur le plan de l'orbite de la Terre, et sa direction varie continuellement par rapport au Soleil, quoique ses extrémités regardent toujours les mêmes points du ciel (ce qui tient à ce que le diamètre entier de l'orbite terrestre n'est qu'un point relativement à la distance énorme qui nous sépare des étoiles). Il résulte de ce mouvement qu'il y a dans l'année deux époques où les Pôles sont également éloignés du Soleil, et deux époques aussi où l'un des hémisphères est plus exposé vers cet astre que l'autre. C'est là ce qui produit les diverses saisons, c'est-à-dire les principales différences de la température. En effet, quand l'hémisphère boréal est tourné vers le Soleil, il a une lumière plus abondante, une chaleur plus forte, des jours plus longs et des nuits plus courtes que l'hémisphère austral ; celui-ci jouit ensuite à son tour des mêmes avantages.

Dans le temps que les deux hémisphères ne sont pas plus l'un que l'autre tournés vers le Soleil, celui-ci darde alors ses rayons verticaux sur l'Équateur : les deux côtés jouissent d'une température modérée ; la durée des jours et des nuits est égale par toute la Terre.

Cependant jamais les rayons perpendiculaires du Soleil ne tombent sur un point plus septentrional que le Tropique du Cancer, qui est à 23° 27′ 33″ au N. de l'Équateur, et jamais sur un point plus méridional que le Tropique du Capricorne, qui se trouve à une égale distance au S. de l'Équateur. L'apparente course annuelle du Soleil est donc renfermée entre les deux Tropiques : c'est, en réalité, la Terre qui, dans son mouvement annuel, présente successivement au Soleil tous les points situés entre ces deux cercles.

On appelle *solstices* les deux époques de l'année où le Soleil se trouve sur le Tropique du Cancer ou sur le Tropique du Capricorne, les deux autres époques où il se trouve directement sur l'Équateur sont nommées *équinoxes*.

Nous appelons *printemps* la partie de l'année ou la *saison* comprise entre un des équinoxes et le solstice qui a lieu lorsque le Soleil est au Tropique du Cancer ; *été*, le temps qui s'écoule entre ce solstice et le second équinoxe ; *automne*, la période renfermée entre cet équinoxe et l'autre solstice ; *hiver*, celle qui s'étend ensuite jusqu'au premier équinoxe. Dans nos régions, l'été a une température chaude, l'hiver est froid, le printemps et l'automne sont tempérés. Il semble que la température devrait être la même en été qu'au printemps, et dans l'hiver qu'en automne ; mais la température n'est pas un effet instantané de la présence du Soleil ; elle est le résultat de son action long-temps continuée.

Chaque saison se divise en 3 mois, dont chacun comprend 30, 31, 28 ou 29 jours : nous en offrons ici le tableau, avec celui des signes du Zodiaque correspondans, et la liste des mois de l'ancien calendrier républicain, qui avaient l'avantage de cadrer plus exactement avec ces signes, et de représenter, par leurs noms, l'état de la nature aux diverses époques de l'année.

MOIS DU CALENDRIER ORDINAIRE OU GRÉGORIEN.	NOMBRE DE JOURS.	SIGNES DU ZODIAQUE.	MOIS DU CALENDRIER RÉPUBLICAIN.
		PRINTEMPS.	
Avril. . . .	30. . .	Bélier . .	Germinal.
Mai	31. . .	Taureau .	Floréal.
Juin	30. . .	Gémeaux .	Prairial.
		ÉTÉ.	
Juillet	31. . .	Cancer . .	Messidor.
Août. . . .	31. . .	Lion . . .	Thermidor.
Septembre . .	30. . .	Vierge . .	Fructidor.

Digitized by Google

MOIS DU CALENDRIER ORDINAIRE OU GRÉGORIEN.	NOMBRE DE JOURS.	SIGNES DU ZODIAQUE.	MOIS DU CALENDRIER RÉPUBLICAIN.
	AUTOMNE.		
Octobre	31.	Balance.	Vendémiaire.
Novembre	30.	Scorpion	Brumaire.
Décembre	31.	Sagittaire	Frimaire.
	HIVER.		
Janvier	31.	Capricorne.	Nivôse.
Février	28 ou 29	Verseau.	Pluviôse.
Mars	31.	Poissons.	Ventôse.

Dans le printemps et l'été, la Terre se trouve être plus éloignée du Soleil qu'en automne et en hiver; elle doit donc employer à décrire la portion de son orbite qui répond à ces deux saisons, plus de temps qu'elle n'en met à décrire celle qui répond à l'automne et à l'hiver.

Le printemps dure	92 j.	21 h.
L'été	93	14
L'automne	89	17
L'hiver	89	1

Durée de l'année.

On distingue deux sortes d'années : l'*année sidérale* et l'*année équinoxiale* ou *tropique*.

L'*année sidérale* est le temps que la Terre emploie à revenir à un même point du ciel : la durée de cette année est de 365 jours 6h 9′ 14″.

L'*année équinoxiale* ou *tropique* est le temps qui s'écoule entre deux équinoxes ou deux solstices : elle est de 365j 5h 48′ 50″. On la nomme aussi *année commune* ou *civile*, parce que c'est celle qui sert dans l'usage ordinaire. Comme on ne peut former, dans chaque année, une division particulière des 5h 48′ 50″, ou environ 6h, qui se trouvent au-delà des 365 jours, on les rejette dans les années ordinaires, et l'on en compose un jour tous les 4 ans; l'année qui a ainsi 366 jours prend le nom de *bissextile*.

Cette différence dans la longueur des deux années vient de ce que le moment de l'équinoxe arrive un peu avant que la Terre se retrouve précisément au même point du ciel d'où elle était partie : c'est ce qu'on appelle la *précession des équinoxes*. Cette précession est due à un mouvement par lequel l'axe de la Terre tend à se rapprocher d'une direction perpendiculaire sur le plan de l'Écliptique. Ainsi, le point de l'équinoxe a une rétrogradation presque insensible; il rétrograde de 50″ par an, ou d'environ un degré du Zodiaque en 72 ans, et il emploierait à peu près 26,000 ans à parcourir l'Écliptique en sens inverse. Il résulte de cette rétrogradation que les constellations zodiacales ne répondent plus aux mêmes points de l'orbite de la Terre, que ce n'est plus la constellation du Bélier, par exemple, mais celle des Poissons, qui répond au commencement du printemps; cependant on a conservé l'antique concordance des signes du Zodiaque avec les saisons, telle qu'elle a été donnée ci-dessus; ainsi, l'on doit aujourd'hui faire une différence entre les *signes* et les *constellations*.

Zones; dénominations cosmographiques des habitans de la Terre.

L'Équateur, les Tropiques et les cercles Polaires divisent la Terre en cinq grandes *zones*. La *zone torride* est celle qui s'étend entre les deux Tropiques; les deux *zones tempérées* sont comprises entre les Tropiques et les cercles Polaires; les deux *zones glaciales* occupent tout ce qui est au N. du cercle Polaire arctique et au S. du cercle Polaire antarctique.

A cette division de la Terre par zones, se joint celle des habitans du globe d'après la situation des ombres. On a nommé *hétéroscіens* ceux qui sont placés dans les zones tempérées, et dont l'ombre est toujours tournée vers l'un des Pôles; *périsciens*, ceux qui se trouvent dans les zones glaciales et voient leur ombre projetée autour d'eux dans tous les sens; *amphisciens* ou *asciens*, ceux qui, situés dans la zone torride, voient leur ombre, à midi, alternativement tournée vers un Pôle et vers l'autre.

Deux peuples qui sont placés l'un au N. et l'autre au S. de l'Équateur, sous le même méridien, et à la même latitude dans chaque hémisphère, sont *antœciens*: ils comptent les mêmes heures au même instant, mais ils ont des saisons entièrement différentes. Deux peuples placés du même côté de l'Équateur, sous des méridiens opposés, sont *périœciens*: ils comptent au même instant des heures opposées, mais ont les saisons semblables.

Climats.

Sous l'Équateur, les jours sont toute l'année de 12 heures, et voilà pourquoi on donne quelquefois à ce cercle le nom de *Ligne équinoxiale*. Mais, comme chaque hémisphère s'incline tour à tour vers le Soleil, il s'y trouve tour à tour aussi des jours plus longs que ceux de l'Équateur. Les plus longs jours d'un hémisphère comptent un nombre d'heures de plus en plus grand, en différens pays, à mesure qu'on s'avance davantage vers le Pôle; au cercle Polaire, ils sont déjà de 24 heures, et, sous le Pôle, le jour est de six mois. Cette différence des plus longs jours a donné lieu de diviser l'espace compris entre l'Équateur et le Pôle en 30 parties inégales, renfermées chacune entre deux parallèles et appelées *climats*. Il y a 24 de ces climats entre l'Équateur et le cercle Polaire, et 6 entre le cercle Polaire et le Pôle.

Chacun des 24 premiers climats a une largeur telle, que le plus long jour, sous celui des deux parallèles qui est le plus élevé ou le plus rapproché du Pôle, doit avoir une demi-heure de plus que sous l'autre parallèle : l'étendue de ces climats diminue à mesure qu'ils s'avancent vers le cercle Polaire. Chacun des 6 climats compris entre le cercle Polaire et le Pôle a une largeur telle que, sous les deux parallèles qui le renferment, le plus long jour doit varier d'un mois. Nous donnerons ici un tableau de ces climats.

CLIMATS.	DURÉE DU PLUS LONG JOUR SOUS LE PARALLÈLE LE PLUS ÉLEVÉ.	LATITUDE DU PARALLÈLE LE PLUS ÉLEVÉ.	LARGEUR.
	Heur. Min.	° ′ ″	° ′ ″
	CLIMATS DE DEMI-HEURES.		
1er	12 30	8 34 3	8 34 3
2e	13 »	16 44 3	8 10 »
3e	13 30	24 11 55	7 27 52
4e	14 »	30 48 10	6 36 15
5e	14 30	36 31 3	5 42 53
6e	15 »	41 53 48	4 52 45
7e	15 30	45 32 2	4 8 14
8e	16 »	49 2 2	3 30 »
9e	16 30	51 59 47	2 57 45
10e	17 »	54 30 23	2 30 36
11e	17 30	56 38 21	2 7 58
12e	18 »	58 27 10	1 48 49
13e	18 30	59 59 50	1 32 40
14e	19 »	61 18 46	1 18 56
15e	19 30	62 25 50	1 7 4
16e	20 »	63 22 33	» 56 43
17e	20 30	64 10 18	» 47 45
18e	21 »	64 49 54	» 39 36
19e	21 30	65 22 15	» 32 21
20e	22 »	65 47 57	» 25 42
21e	22 30	66 7 29	» 19 32
22e	23 »	66 21 10	» 13 41
23e	23 30	66 29 19	» 8 9
24e	24 »	66 32 »	» 2 41
	CLIMATS DE MOIS.		
1er	1 mois.	67 22 42	» 50 42
2e	2 mois.	69 49 35	2 26 53
3e	3 mois.	73 38 44	3 48 39
4e	4 mois.	78 30 55	4 52 11
5e	5 mois.	84 5 3	5 34 35
6e	6 mois.	90 » »	5 54 57

Digitized by Google

On conçoit facilement que ce tableau pourrait servir aussi pour l'indication des plus longues nuits.

Sphères, globes et cartes.

Le mot *sphère* signifie boule, et peut désigner la Terre ; cependant il s'applique plus particulièrement à des machines composées surtout de différens cercles propres à expliquer les mouvemens vrais ou apparens du ciel. On distingue deux principales sphères, celle de Copernic et celle de Ptolémée. La première montre le système solaire, tel que nous l'avons décrit ; la seconde, qui s'appelle aussi *sphère armillaire*, présente à son centre la Terre et tout autour les grands et les petits cercles célestes qui correspondent aux cercles que l'on suppose sur la Terre elle-même.

Il y a deux sortes de *globes artificiels*, le globe *céleste* et le globe *terrestre*.

Le globe *céleste* est la représentation de la voûte du ciel, c'est-à-dire des diverses positions des étoiles, non pas telles qu'elles sont réellement, mais telles qu'elles nous paraissent. On y désigne les différentes constellations.

Le globe *terrestre* représente la Terre ; les objets y conservent les positions relatives qu'ils ont dans la nature.

Une *carte* est une figure plane qui représente la Terre ou quelqu'une de ses parties. On appelle *projections* les constructions diverses employées pour retracer une surface sphérique sur cette surface plane. Les projections *stéréographique*, *polaire*, *horizontale*, *orthographique* et *conique*, sont autant de méthodes qui ont pour but d'altérer le moins possible les distances des lieux et la forme de la surface terrestre. La projection de *Mercator* ou des *cartes réduites* n'a pas le même avantage, mais elle a la propriété, très-utile aux marins, d'offrir plus exactement et plus clairement la position des lieux relativement aux divers points de l'horizon ; les méridiens y sont des lignes droites équidistantes, coupées perpendiculairement par les parallèles, et les degrés de latitude y croissent à mesure qu'ils approchent des Pôles, dans la même proportion que ceux de longitude devraient décroître. Les *cartes plates* ne diffèrent des cartes réduites qu'en ce que les parallèles y sont équidistans.

On appelle *planisphère* ou *mappemonde* une carte qui représente tout le globe terrestre divisé en deux hémisphères[1]. On nomme cartes *générales* celles qui donnent l'ensemble d'un grand pays. Les cartes qui ne présentent qu'une province, un département, etc., prennent ordinairement le nom de *khorographiques* ; on appelle *topographiques* celles qui offrent les moindres détails. Sur les cartes *nautiques* ou *hydrographiques*, dressées, en général, sur la projection de Mercator ou des cartes plates, on indique avec soin les côtes, les écueils, les sondes ou les profondeurs de l'eau, etc., pour guider les navigateurs. Un *atlas* est une réunion de plusieurs cartes.

Les cartes, à l'exception de la mappemonde, ont ordinairement la forme d'un rectangle, dont les côtés indiquent les quatre points cardinaux : le Nord est presque toujours en haut, le Sud en bas, l'Est à droite, et l'Ouest à gauche. Elles sont encadrées dans des lignes marginales qui, servant à la fois à leur ornement et à leur utilité, sont divisées, sur les côtés de droite et de gauche, en degrés et minutes de latitude, et présentent, aux parties supérieures et inférieures, la division de la longitude. On voit souvent les parallèles et les méridiens tracés d'une marge à l'autre et se croisant dans l'intérieur de la carte.

Mesures itinéraires.

Chaque carte doit être dans un rapport quelconque avec le pays qu'elle représente. Ce rapport est indiqué par une ligne graduée nommée *échelle*, au moyen de laquelle on peut évaluer sur la carte les distances des lieux.

Les mesures qui servent à évaluer les distances se nomment *mesures itinéraires*, et leurs noms varient suivant les contrées. En général, on fait connaître le rapport qu'elles ont avec un degré de latitude.

Voici le tableau des plus importantes :

Lieue commune de France (4,444 mètres ou 2,283 toises.)	de 25	au deg.
Lieue commune en Belgique (5,555 mètres).	20	
Myriamètre (10,000 mètres)	11	
Kilomètre (1,000 mètres)	111	
Lieue de poste française	28	½
Mille géographique	60	
Lieue marine	20	
Mille anglais	69	½
Mille allemand	15	
Mille suédois	10	½
Mille danois	14	½
Verste de Russie	104	½
Mille polonais	15	½
Lieue d'Espagne	17	½
Lieue de Portugal	18	
Mille d'Italie	60	
Mille grec	87	
Agach de Turquie	22	
Farsang de Perse.	19	
Mille arabique	50	
Grand cos de l'Inde	42	
Li chinois	250	

PRINCIPES DE LA GÉOGRAPHIE PHYSIQUE[1].

La surface du globe terrestre se partage en terres et en eaux ; elle est peuplée d'êtres organisés qui croissent, se développent et se meuvent ; enfin elle est entourée d'un fluide éminemment transparent et léger, qu'on nomme atmosphère. Nous examinerons successivement : 1° les *terres*, avec les eaux douces qu'elles renferment ; 2° les eaux marines ou les *mers* ; 3° les *corps organisés*, qui se trouvent répandus sur les terres et dans les eaux ; 4° l'*atmosphère*.

TERRES.

DIVISION DES TERRES, CONFIGURATION DU SOL.

Les terres occupent un peu plus d'un quart de la surface du globe. L'hémisphère boréal en contient à lui seul les quatre cinquièmes.

De grands espaces de terre non interrompus par des mers prennent le nom de *continens*.

Des portions de terre moins considérables, et environnées d'eau de toutes parts, sont des *îles*. Quand plusieurs îles sont rapprochées entre elles, elles composent des

[1] Voir la planche n° 2.

[1] Voir la planche n° 1.

Digitized by Google

groupes. Lorsque ces groupes renferment un grand nombre d'îles, ils prennent le nom d'*archipels*. On donne le nom d'*îlots* aux îles les plus petites; quelquefois même ces parties qui s'élancent du sein des eaux sont de simples rochers, contre lesquels les navires peuvent échouer: alors on les appelle *écueils*, *récifs*, *brisans* ou *vigies*. Des espaces bas, sablonneux et fréquemment recouverts par les eaux marines se nomment *bancs de sable*, *basses* ou *syrtes*.

Lorsqu'une portion de terre est presque entièrement environnée d'eau, et qu'elle n'est jointe au continent ou à l'île dont elle dépend que par un seul côté, elle forme une *presqu'île* ou *péninsule* (anciennement *khersonèse*); la portion de terre qui établit cette jonction reçoit le nom d'*isthme*.

Les *côtes* sont les parties des continens et des îles baignées par la mer; elles sont nommées *acores* ou *écores*, si elles s'enfoncent rapidement sous l'eau; les rochers taillés à pic qui les bordent souvent sont des *falaises*. Les *plages*, les *grèves*, sont des côtes plates et découvertes.

Une élévation qui s'avance de la terre dans la mer, sur un espace de quelques lieues, se nomme *promontoire*. Les parties simplement saillantes des côtes sont des *caps*; les saillies les moins considérables et les moins élevées s'appellent *pointes*.

La surface des continens et des îles est très-inégale; elle offre des éminences, des plaines et des cavités.

Les éminences les plus élevées sont les *montagnes* et les *plateaux*.

Les *montagnes* sont généralement peu étendues en largeur, et ont ordinairement des pentes rapides et escarpées. On appelle *cime* ou *sommet* la partie la plus haute d'une montagne. Lorsque cette cime forme une espèce de cône, elle prend le nom de *pic*; si elle s'élève en pointe aiguë et élancée, c'est une *aiguille*.

Quelquefois les montagnes sont isolées. Le plus souvent elles sont réunies, et composent des *chaînes*. Les deux grandes faces d'une chaîne de montagnes sont appelées *versans*, *flancs* ou *revers*. La partie supérieure est le *faîte*, la *crête* ou l'*arête*. Les endroits où cette arête s'abaisse et présente un passage, sont appelés *cols*, *défilés*, *gorges*, *pas*, et quelquefois *ports*, *portes* ou *pyles*. Sur les versans d'une grande chaîne de montagnes, s'étendent presque toujours des chaînes moins considérables, dont la direction est ou perpendiculaire ou oblique à celle de la première: ce sont des *rameaux* ou des *contre-forts du premier ordre*. L'intervalle qui sépare deux de ces rameaux forme ordinairement une *vallée principale*. Sur les pentes des rameaux du premier ordre, s'étendent souvent encore d'autres chaînons, qui composent les *rameaux du second ordre*, et sont séparés les uns des autres par des *vallées secondaires* ou *vallons*. La vallée est *longitudinale*, lorsqu'elle a pour l'une de ses parois un des versans de la chaîne ou du rameau d'où elle descend; elle est *transversale*, lorsqu'elle a une direction à peu près perpendiculaire à celle de cette chaîne ou de ce rameau. On nomme *nœud* le point où des chaînes de montagnes se réunissent. Quelquefois, en s'abaissant, les montagnes sont taillées en vastes gradins réguliers, et forment ainsi des *terrasses* successives.

La plus haute montagne du globe s'élève à 4,300 toises ou 25,800 pieds au-dessus du niveau de la mer. Quand une éminence n'a pas au moins 500 pieds au-dessus du sol environnant, on peut l'appeler *colline* ou *monticule*. Les *tertres*, les *buttes*, sont moins élevés encore que les collines. Les monticules sablonneux qui bordent les côtes prennent le nom de *dunes*.

Parmi les montagnes, on en trouve d'ignivomes, c'est-à-dire qui vomissent des flammes: ce sont les *volcans*. On donne le nom de *cratères* à leurs ouvertures, d'où il sort, à certains intervalles, des jets de substances embrasées, et des courans de matières fondues appelées *laves*. Souvent ces éruptions volcaniques sont accompagnées de *tremblement de terre*, phénomène causé par les feux souterrains et les vapeurs intérieures, qui cherchent une issue pour se répandre dans l'atmosphère.

Les sommets des plus hautes montagnes sont couverts de neiges et de glaces perpétuelles, dont les amas durcis sont appelés *glaciers*. Au printemps, la chaleur fait fondre une partie de ces neiges, qui s'éboulent avec fracas dans les vallées d'alentour, et produisent ainsi les terribles *avalanches*.

Beaucoup de montagnes sont revêtues d'arbres rapprochés les uns des autres. Une grande réunion d'arbres forme une *forêt*; une réunion moins considérable est un *bois*.

On distingue deux sortes de *plateaux*: les uns sont des surfaces horizontales peu étendues qui couronnent la cime de certaines montagnes; les autres sont de vastes espaces considérablement élevés au-dessus du niveau de la mer et entourés d'une longue suite de hauteurs.

On nomme *plaines* les espaces qui, sur une étendue assez considérable, sont dépourvus de montagnes, mais qui peuvent renfermer quelques collines, quelques petites éminences, c'est-à-dire des *ondulations*, et sont fréquemment bordés par des terrains inclinés appelés *coteaux*. Les plaines, lorsqu'elles sont arrosées par d'abondantes sources, composent ordinairement les parties les plus fertiles et les plus riches des contrées. Mais souvent, dans les pays les plus chauds, brûlées par un soleil ardent, et privées des eaux nécessaires à la végétation, elles sont nues, arides, et forment d'affreux *déserts*. Cependant, au milieu de ces tristes solitudes, on trouve dispersés çà et là des endroits, nommés *oasis*, remarquables par leur verdure et leur fraîcheur. Quelquefois le sol des vastes plaines, quoique productif, est entièrement dénué de bois, et l'on n'y aperçoit que des végétaux herbacés. Lorsque ces sortes de plaines sont très-hautes, elles prennent le nom de *steppes*, dans certaines contrées, où elles sont basses et humides, on les appelle *savanes*; dans d'autres, on les nomme *pampas*. Les *landes* sont des terrains incultes, ordinairement plats et semés de bruyères.

EAUX DES CONTINENS ET DES ILES.

Eaux courantes.

La pluie qui tombe sur la surface du sol, pénètre à travers les terrains perméables, et descend dans l'intérieur de la terre jusqu'à ce qu'elle rencontre une couche imperméable; elle suit alors les sinuosités de cette couche, est ramenée au dehors, et forme, en reparaissant, les eaux vives qu'on nomme *sources*. Ces sources sont plus abondantes dans les montagnes que dans les plaines.

Comme toutes les eaux des terres tendent sans cesse à se mettre de niveau, elles cherchent à gagner les lieux les plus bas, se déplacent pour s'y rendre, et forment ainsi divers *cours d'eau*. Les sources, en se réunissant, produisent d'abord des *ruisseaux*; les ruisseaux donnent naissance aux *rivières*, et celles-ci, en se rassemblant dans un lit plus profond, forment un courant considérable, qui, sous le nom de *fleuve*, porte à la mer toutes les eaux réunies des sources, des ruisseaux et des rivières. Lorsque les cours d'eau qui se rendent directement dans la mer ne sont pas assez importans pour mériter le titre de fleuves, ils conservent celui de rivières. On donne le nom de *torrens* aux cours d'eau très-rapides et momentanés qui résultent de la chute abondante des pluies ou de la fonte des neiges.

Le *bassin* d'un fleuve est l'ensemble des territoires dont toutes les eaux viennent se rendre dans ce fleuve. Il est entouré par une série de hauteurs qui se compose de montagnes, de collines, et souvent d'élévations peu sensibles qui reçoivent la dénomination de *dos de pays*. Cette longue ceinture d'éminences le sépare des bassins des fleuves voisins, et prend le nom de *ligne de partage des eaux*. Quelquefois, mais très-rarement, cette ligne de partage se trouve interrompue; alors le fleuve peut, par une *bifurcation*, communiquer avec quelque autre fleuve: car ses eaux ne trouvent pas d'éminences qui les arrêtent, si, devenues trop abondantes, elles se partagent, et cherchent à se faire un nouveau passage. Les bassins des fleuves se divisent en bassins de rivières. Le *thalweg* d'un bassin est la ligne qui en marque la partie la plus profonde.

Les *affluens* d'un fleuve ou d'une rivière sont les divers cours d'eau que ce fleuve ou cette rivière reçoit.

L'endroit où deux cours d'eau se réunissent se nomme *confluent*.

Le lieu où un cours d'eau se jette dans la mer s'appelle *embouchure* ou *bouches*.

Quelquefois, avant son embouchure, un fleuve se divise en plusieurs branches: l'espace compris entre ces branches se nomme *delta*.

La *rive droite* d'un cours d'eau est la rive qui se trouve

Digitized by Google

à la droite d'une personne qui le descend ; la rive opposée est la *rive gauche*. On appelle *berges* les bords escarpés d'une rivière.

Lorsque le lit d'un cours d'eau change brusquement de niveau, l'eau se précipite alors avec violence, et forme une *cataracte*, une *cascade*, une *chute* ou un *rapide*.

Les *fontaines intermittentes* sont des sources qui se montrent et disparaissent tour à tour, ordinairement suivant des périodes régulières.

Un *canal* est une rivière artificielle, creusée au milieu des terres pour favoriser les relations commerciales ou pour assainir le pays en facilitant l'écoulement des eaux. Souvent des galeries souterraines sont pratiquées à travers des montagnes pour y faire passer des canaux ; elles se nomment *tunnels*.

Eaux stagnantes.

Quand les eaux se trouvent dans un fond susceptible d'en contenir une assez grande quantité, elles forment un amas qui prend le nom de *lac* s'il est considérable, celui de *marais* s'il est très-peu profond, enfin celui d'*étang* s'il n'occupe qu'un très-petit espace, et surtout si les travaux des hommes ont contribué à le produire. Les lacs communiquent ordinairement avec la mer au moyen d'un cours d'eau qui lui sert d'écoulement. Quelques uns cependant, surtout les plus étendus, sont le dernier réceptacle des rivières et des fleuves qui se jettent dans leur sein, parce que l'évaporation suffit pour leur enlever l'excédant de leurs eaux. Ces grands lacs sont très-souvent salés. Quelquefois, en raison de leur étendue, on leur donne le nom de mers.

STRUCTURE DES TERRES.

Espèces de terrains.

La croûte solide du globe se compose de couches de différente nature, qui constituent les diverses espèces de terrains, dont l'étude forme une science appelée *géologie*[1].

[1] Voici comment les géologues expliquent l'état du Globe à ses différens âges ; c'est une explication plus étendue de ce chapitre que nous croyons devoir donner par rapport à l'intérêt que présente cette science : « La Géologie a pour objet la connaissance intérieure du « globe, sa structure, sa formation, les différens changemens qu'il a « éprouvés. Cette science, qui naguère ne reposait sur aucune base « solide, sur aucun principe certain, mais seulement sur des hypothèses ingénieuses, devient de jour en jour plus positive.

« Il paraît constaté aujourd'hui que le centre de la Terre est en « feu. Les recherches toutes récentes dues à M. Ampère, célèbre « physicien, nous font connaître que le centre ne serait point fluide. « D'après nos connaissances actuelles, il n'est guère facile d'admettre « l'état d'incandescence sans la fluidité du corps soumis à l'action « du feu ; cependant, la progression de la chaleur centrale étant « un fait, il faut admettre, pour rendre compte des résultats de « M. Ampère, que le centre du globe est composé de matières à « nous inconnues, et qui ne pourraient devenir fusibles à la plus « grande chaleur.

« Les géologues partagent la longue série des siècles qui se sont « écoulés depuis la formation de la Terre en *quatre époques*, divisées en plusieurs périodes.

« PREMIÈRE ÉPOQUE. Cette époque est celle des terrains primitifs. « La Terre était alors fluide et incandescente. Tous les métaux tels « que le soufre, le bitume, le plomb, le zinc, etc., étaient à l'état « de vapeurs, et composaient l'atmosphère embrasée dont le globe « était environné. Elle devait occuper une étendue considérable et « exercer sur la Terre une énorme pression.

« Le globe, dans son mouvement de translation dans l'espace, « perdant à la longue une partie de son calorique, les matières mi- « nérales fluides se solidifièrent et formèrent une croûte mince dont « l'épaisseur augmenta de plus en plus, et que l'on estime aujourd'hui être de 10 à 15 lieues. La chaleur centrale comprimée se « fait jour à travers la masse, et, perçant jusqu'à la surface du globe, « produit d'épouvantables éruptions volcaniques. C'est de cette « époque, pendant laquelle il n'y eut point d'êtres organisés, que « datent les terrains primordiaux, dont les bases sont les granits, les « gneiss. La terre à porcelaine, les beaux marbres, les pierres pré- « cieuses, le cristal de roche, des mines d'étain, d'or, des filons de « cuivre, etc., se trouvent dans ce terrain primitif.

« DEUXIÈME ÉPOQUE. La seconde époque est celle des terrains « secondaires, et pendant laquelle les végétaux couvrirent toute la « terre, et la mer fut peuplée d'animaux. L'eau, tenue jusque alors « en vapeurs dans l'atmosphère par la chaleur du globe, devient « liquide et forme des lacs, des mers qui se peuplent d'animaux « aquatiques, marins. La croûte solide de la Terre éprouve toujours « des déchirements, des ondulations de sol, des soulèvemens, mais « aucune ne produisit les hautes montagnes, qui n'appartiennent « point à cette époque. Le globe, présentant encore relativement à « son étendue une surface presque unie, les mers devaient être peu « profondes, et les lacs, en grand nombre, devaient être plus vastes. « Les plantes prirent à cette époque un développement extraordi- « naire, causé par la chaleur. Aucun insecte, aucun animal ter- « restre n'étant encore créé, les lacs et les fleuves n'étant point « peuplés, et les plantes se multipliant à l'infini, s'entassèrent dans « les marais et les comblèrent en s'y accumulant : de là ces im- « menses dépôts connus sous le nom de *houille* ou charbon de terre. « L'intérieur de la masse, dans une action continuelle, chargea les « eaux minérales de matières étrangères qui formèrent des dépôts à « la surface. A mesure que le globe vieillissait, les tremblemens, « les soulèvemens, les ondulations devinrent plus fréquens. Les « volcans prenaient de l'activité, la quantité de matières vomies « sortait du sein de la Terre avec plus de violence et formait les « montagnes ; l'atmosphère, dont la hauteur diminuait à mesure « que la croûte du globe augmentait, devenait aussi moins pesante, « moins obscure. C'est dans les terrains de cette époque que l'on « rencontre les ardoises, les calcaires, les mines de houille, les « grès, les pierres de touche, les crayons, l'alun, le vitriol, les « jaspes, des filons nombreux de cuivre, de plomb, zinc, fer, etc., « les marbres mélangés, l'albâtre, le plâtre, des meules de moulin, « des pierres à aiguiser.

« TROISIÈME ÉPOQUE. Les terrains tertiaires forment cette époque « remarquable par l'apparition des animaux qui peuplèrent la « Terre et les eaux douces du globe. La création des quadrupèdes « et des autres animaux, les oiseaux, les insectes, les poissons d'eau « douce, est ce qui caractérise le mieux cette époque. De nouvelles « espèces d'animaux remplaçaient les anciennes, qui périssaient par « les différentes modifications que le globe subissait, et leurs débris « restèrent enfoncés dans les premières couches, qui furent ensuite « recouvertes par de nouvelles. C'est là que l'on retrouve les fossiles « marins, tels que les huîtres, les fuseaux, les pétoncles, etc., les « moulites que l'on rencontre en abondance, surtout dans les car- « rières de Paris. Les secondes couches renferment les fossiles d'oi- « seaux, de poissons, de coquillages d'eau douce, de mammifères, « dont les espèces ont entièrement disparu, et dont celles qui leur « sont analogues vivent aujourd'hui sous la zone torride. L'ambre, « les turquoises, diverses agates, des bois pétrifiés, tels que le bois « de palmier, des opales, l'albâtre gypseux, la strontiane, la pierre « à Jésus, etc., se trouvent dans les terrains de cette époque.

« QUATRIÈME ÉPOQUE. C'est l'époque des terrains diluviens et « post-diluviens. Elle est signalée par la présence de l'homme sur « la Terre, créé au milieu de tous les animaux qui continuent à peu- « pler le globe. Cette époque, dans laquelle nous vivons, a com- « mencé par une des plus grandes catastrophes que le globe ait « éprouvées. Le grand déluge lui appartient. Jusqu'à ces derniers « temps, on ne concevait pas beaucoup la possibilité d'un semblable « événement, sans recourir aux miracles ; mais aujourd'hui, que la « géologie prend place parmi les sciences exactes, on ne conserve « aucun doute à ce sujet. Les preuves ne résident pas dans la pré- « sence de ces nombreux coquillages que l'on découvre sur le « sommet des montagnes ou dans les carrières : beaucoup sont « antérieurs à cette époque ; mais ce qui est le caractère distinctif « de ce bouleversement général, ce sont ces dépôts de cailloux « roulés que l'on rencontre dans toutes les parties du monde, loin « des montagnes, et qui n'ont pu être arrondis que par le frottement « lorsqu'ils furent transportés par les eaux puissantes qui les en- « traînaient. De plus, les blocs énormes appelés erratiques (errans), « que l'on rencontre sur tous les points du globe, dans les plaines « et sur le sommet des montagnes, attestent, d'une manière irrécu- « sable, l'effroyable catastrophe que le globe a subie. La direction « de ces cailloux roulés, de ces blocs erratiques, dont quelques-uns « pèsent jusqu'à 600,000 livres et ont 1,000 pieds cubes, étant la « même que celle des vallées, annonce qu'une irruption générale « des eaux a dû être la cause de ces effets. Plusieurs races de grands « animaux disparurent dans cet affreux cataclysme. Leurs débris « fossiles, ceux des poissons, des plantes de cette époque, comparés « à quelques espèces analogues que l'on rencontre dans les climats « chauds, constatent que leur organisation était beaucoup plus forte. « Ils devaient se trouver dans les zones chaudes du globe, et cepen- « dant on les trouve aujourd'hui plus abondamment dans les zones « froides et tempérées ; ce qui donne lieu de penser que les pôles « de la Terre ont changé de place, et que la direction de l'axe du « globe devait être du nord-est au sud-ouest. Une tradition égyp- « tienne rapporte en effet que les pôles n'ont pas toujours occupé la « même place.

« Ce déluge universel, antérieur à celui de Moïse, est un fait « constaté dont la cause nous est inconnue, ainsi que l'époque à « laquelle il arriva ; cependant, comme on n'a point trouvé de fos- « sile humain dans les terrains antérieurs à cette époque, on est « porté à croire que l'homme n'était point encore créé. Des déluges « locaux ont eu lieu après le grand cataclysme, et l'histoire de tous « les peuples en fait mention. Ces désastres ont été causés par des « éruptions volcaniques, des soulèvemens partiels, qui, déplaçant « les terres, mettaient les lacs, les fleuves à sec, et causaient par le « rejet brusque des eaux dans les contrées environnantes de véri- « tables déluges.

« Une question qui doit intéresser tout le monde est celle de « savoir quel âge a notre chétive planète. Sans nous arrêter à rap- « porter les diverses opinions qui ont été émises à ce sujet, nous « dirons seulement que celle qui est le plus généralement répandue « donne au monde environ 66 siècles, moins les *cinq jours* qui ont

Digitized by Google

Les couches qui ne contiennent aucun débris d'animaux et de végétaux et qui paraissent avoir existé avant les corps organisés, forment les *terrains primitifs* : ils se composent des pierres très-dures connues sous les noms de granites, porphyres, gneiss, schistes micacés, syénites, marbres statuaires, etc. Les terrains qui se trouvent au-dessus des primitifs et qui renferment une grande quantité de vestiges d'animaux et de végétaux sont les *terrains secondaires* ; ils fournissent les ardoises, les quarz, les pierres à chaux ou calcaires, les marnes, le plâtre ou gypse, la craie, la plupart des marbres colorés. Entre les terrains primitifs et les terrains secondaires sont les *terrains intermédiaires* ou de *transition*, qui participent de la nature des deux premières espèces. Au-dessus des terrains secondaires, sont les *terrains tertiaires*, qui se composent des débris des trois premières espèces. Dans les régions basses, de grands bancs de galets, de graviers, de sables et de terres sans liaisons se trouvent à la surface du sol, à la place des eaux qui se sont retirées ou qui ont changé de cours après les avoir transportés : ce sont les *terrains d'alluvion* ou *d'atterrissement*. Enfin les matières lancées par les volcans forment, en se durcissant, les *terrains volcaniques*, dont les plus anciens constituent les trachytes et les basaltes, et les plus modernes, les coulées de laves.

Les débris des substances animales et végétales, c'est-à-dire les *fossiles*, qu'on retire des terrains secondaires et tertiaires, offrent des phénomènes dignes de remarque. De nombreuses coquilles marines incrustées dans des montagnes très-hautes paraissent attester l'ancien séjour des mers sur les continens. Quelques uns des animaux et des végétaux qu'on découvre dans le sol n'existent plus que dans les régions très-éloignées des lieux où ils sont enfouis. Beaucoup d'autres, dont le plus remarquable est le *mammouth*, ou éléphant fossile, ne se retrouvent plus sur la surface du globe.

Substances qui composent les terrains.

La science qui examine et décrit les diverses substances qui composent les espèces de terrains se nomme *minéralogie*.

Toutes ces substances se réduisent à trois classes principales : 1° les *substances acidifères* ou *pierres*, parmi lesquelles on distingue les sels, l'alun, la chaux, le marbre, l'albâtre, le plâtre, le quarz, le feldspath, le mica, etc.; 2° les *combustibles*, tels que la houille ou le charbon de terre, la tourbe, l'anthracite, le bitume, le soufre, l'ambre jaune, le diamant ; 3° les *métaux*, dont on compte 41 sortes, et dont les principaux sont le platine, le plus lourd de tous, l'or, l'argent, le fer, le cuivre, le mercure, le plomb, l'étain, le zinc, l'antimoine.

Les métaux se trouvent dans le sein de la terre sous la forme de *filons*, d'*amas* ou de *couches*, et gisent dans des fentes ou des cavités, au milieu de substances d'une nature différente.

En coulant dans l'intérieur des terres, les eaux se chargent de plusieurs substances qu'elles portent avec elles à la surface du sol. C'est ainsi que se forment les *eaux minérales* ou *médicinales*, dont les plus communes sont les eaux *salines*, *sulfureuses* et *ferrugineuses* ou *martiales*. Elles sont très-souvent chaudes, et prennent alors le surnom de *thermales*. On croit que celles dont la température est la plus élevée ont traversé les couches les plus profondes ; car il règne dans l'intérieur du globe une chaleur très-remarquable.

MERS.

DIVISION DES MERS, CONFIGURATION DE LEUR LIT.

Les mers occupent environ les $\frac{3}{4}$ de la surface du globe. Presque toute cette prodigieuse étendue d'eau, dont la plus grande partie se trouve dans l'hémisphère austral, est réunie en une seule masse que l'on nomme *océan*.

Toute portion considérable d'océan bornée de plus d'un côté par les terres prend le nom de *mer* ; et si elle en est presque entièrement environnée, elle est appelée *mer intérieure*.

Les eaux marines forment, en pénétrant dans les terres, des enfoncemens qui ne sont pas assez étendus pour mériter le nom de *mers* ; ce sont des *golfes*. Une *baie* est un autre enfoncement, plus petit qu'un golfe. Enfin une avance demi-circulaire moins grande qu'une baie se nomme *anse*.

On donne le nom d'*estuaires* à ces espèces de golfes allongés, formés par de larges embouchures de certains fleuves.

Un *port* ou *havre* est un petit avancement de la mer, que le travail des hommes a ordinairement rendu propre à offrir un asile sûr aux vaisseaux. On trouve aussi des ports que la nature seule a formés. Le passage qui sert d'entrée à un port s'appelle ordinairement *goulet*, quelquefois *chenal*.

Une *rade* est une portion de mer comprise entre deux parties de côte et située de manière que les vaisseaux puissent y jeter l'ancre et se trouver à l'abri des vents.

« précédé la création de l'homme, lesquels ont été consacrés à la « formation du globe, des plantes et des animaux qui le peu- « plent.

« L'homme, à la vérité, n'a pas plus de 6 à 7 mille ans d'ancien- « neté : toutes les recherches historiques modernes sont à cet égard « entièrement d'accord sur ce point. Mais on peut donner à la Terre « un âge beaucoup plus avancé. D'après le temps qu'il a fallu pour « former les dernières couches si peu épaisses, qui datent de la « création de l'homme, on pense bien que *cinq jours* ne sont pas « le temps employé à la formation des couches intérieures, remplies « de débris d'animaux, de plantes, qui attestent les différentes pé- « riodes de formation de la croûte du globe. Je crois sincèrement « en la puissance du Créateur qui, d'un seul mot, peut faire rentrer « tout l'univers dans le néant, et qui aurait pu, en un jour aussi bien « qu'en cinq, opérer tant de prodiges ; mais pourquoi avoir recours « aux miracles, et vouloir toujours donner dans le merveilleux, « quand le texte même de la Bible nous permet toute latitude à cet « égard ? Quelques géologues assignent une existence de *trois cent* « *mille* ans au globe sur lequel nous naissons et nous mourons ; « et, quoique je ne prétende pas assurer que tel est l'âge de notre « planète, je ne me retranche pas moins, avec beaucoup de savans, « de théologiens catholiques, protestans, juifs, etc., derrière une « des valeurs du mot hébreu *iom*, pour donner à la Terre une « durée plus grande que celle qui est vulgairement reçue.

« En effet ce mot *iom*, qui signifie *jour*, veut dire également une « *durée de temps* quelconque, et l'on ne peut prétendre que Moïse « ait voulu parler de *jours* tels que nous les entendons, de *jours* « de 24 heures. Il est donc tout aussi juste et tout aussi religieux « en même temps de regarder les jours de la création comme des « manifestations potentielles dont nous ne pourrons assigner la « durée. Cette manière d'envisager la création des œuvres de l'Éter- « nel me paraît plus grande, plus noble, plus rationnelle, et plus « propre à augmenter la vénération que la seule pensée du Créateur « doit faire naître en nous, plutôt que celle qui renfermerait le « cercle de la création dans un si petit espace de temps.

« La concordance qui existe entre le récit de la Genèse et les faits « géologiques les plus positifs sont frappans. Les *deux premiers* « *jours* sont consacrés à débrouiller le chaos, à disposer la matière ; « il n'y avait pas encore d'êtres organisés (Genèse, ch. I, v. 1 à 8). « La première époque géologique antérieure à l'existence d'êtres « organisés, et dans laquelle sont les terrains primitifs, y répond « entièrement. La seconde époque géologique est celle pendant « laquelle la Terre se couvre de végétaux ; c'est celle des terrains « intermédiaires et secondaires. Et la Genèse dit que, le *troisième* « *jour*, les eaux sont séparées d'avec la terre, et réunies dans un seul « lieu. Ce jour-là également, la terre produisit des plantes et des « arbres (Gen., ch. I, v. 9 à 23). La troisième époque, celle des « terrains tertiaires, pendant laquelle les quadrupèdes et les autres « animaux parurent, répond au *cinquième jour*, pendant lequel « Dieu créa tous les poissons, les oiseaux, les animaux terrestres « (Gen., ch. I, v. 24 à 25). La création du *quatrième jour* fut le « Soleil et la Lune. Voltaire, ce grand génie, n'a pas manqué d'at- « taquer, avec son assurance de philosophe et sa légèreté d'homme « du monde, ce passage de la Bible, et de demander comment « la lumière, créée le *premier jour*, a pu l'être avant le Soleil. « Aujourd'hui on peut répondre que l'opinion des anciens, qui « pensaient la lumière préexistante aux astres qui nous la transmet- « tent, est un fait reconnu. Les expériences de MM. Arago et « Fresnel démontrent d'une manière incontestable que la lumière « ne nous vient pas du Soleil et des étoiles, mais qu'elle existe « dans l'espace, comme l'électricité dans les corps. La quatrième « époque enfin, celle dont le commencement fut signalé par le dé- « luge universel, vit naître l'homme, la créature dont l'organisation « est la plus compliquée, et dont on ne retrouve aucun vestige dans « les terrains qui ont précédé cette grande catastrophe. Elle cor- « cule avec les versets 26 à 31 de la Genèse, ch. I. »

Digitized by Google

Souvent encore on désigne ainsi l'espace qui se trouve en avant de l'entrée d'un port.

Une portion de mer resserrée entre deux parties de terre est un *détroit* ou *canal*.

Les parties de la mer bornées par la terre se nomment *rivages*.

Le lit des mers est diversifié par des rochers, des hauteurs, des plaines et des cavités profondes. Les îles, les bancs de sable, les écueils, doivent être considérés comme les sommets des montagnes dont le lit de l'océan est parsemé. Les endroits où la surface des mers s'élève peu au-dessus de ces éminences sont des *bas-fonds* ou *hauts-fonds*.

Le *bassin* d'une mer est l'ensemble de tous les territoires dont les eaux se rendent dans cette mer.

SALURE, PROFONDEUR ET TEMPÉRATURE DES MERS.

On ne connaît pas la cause de la salure qui est le caractère distinctif de l'eau marine et qui la rend plus pesante que l'eau ordinaire : 100 litres d'eau de mer pèsent autant que 103 litres d'eau douce.

La profondeur moyenne de la mer paraît être du même ordre que la hauteur moyenne des terres au-dessus de son niveau, hauteur qui est d'environ 500 toises. Il y a beaucoup d'endroits dont on n'a pas encore pu mesurer la profondeur.

La température des mers est partout assez douce à quelque distance de leur surface : mais, à de grandes profondeurs, elle se refroidit dans une progression constante, et l'on avait même pensé d'abord que le fond de l'océan était congelé ; cependant des observations récentes prouvent qu'au-delà de 900 toises les eaux acquièrent une chaleur très-sensible. La température moyenne de l'océan est plus chaude que celle de l'atmosphère avec laquelle les eaux sont en contact. En hiver, dans l'hémisphère boréal, on voit quelquefois, vers le 40e degré de latitude, de gros morceaux de glace flotter sur la mer ; à 50°, il est ordinaire de voir les rivages se couvrir de glace ; à 60°, les golfes, les mers intérieures, se gèlent souvent entièrement ; à 70°, les glaçons flottans deviennent très-fréquens dans la pleine mer ; et vers 80°, on commence à trouver des glaces fixes. Dans l'hémisphère austral, ces phénomènes se présentent dans une progression plus rapide.

MOUVEMENS ET PHOSPHORESCENCE DES EAUX DE LA MER.

La mer est soumise à plusieurs mouvemens. Les uns sont causés par l'impulsion des vents, et agitent seulement la surface des eaux : on les nomme *mouvemens atmosphériques* ; d'autres affectent quelques portions de la masse de l'océan, ce sont les *courans* ; d'autres enfin affectent cette masse tout entière, ce sont les *marées*.

Mouvemens atmosphériques.

Des vents violens et inégaux font naître, sur la surface liquide, des *ondes*, des *vagues*, des *flots*, qui s'élèvent en écumant et se brisent les uns contre les autres. Un vent fort, égal et soutenu produit les *lames*, qui, après s'être brisées contre le rivage, rejaillissent, rétrogradent, et causent le *ressac*. Mais, malgré les plus violentes agitations de la surface, l'eau n'en est pas affectée à la profondeur d'une centaine de pieds.

Courans.

Les courans sont de grands mouvemens qui portent les eaux de la mer dans une certaine direction. Ils sont divisés en *généraux* et *particuliers*.

On connaît deux courans généraux : 1° le *courant polaire*, qui porte les eaux des Pôles vers l'Équateur ; 2° le *courant équinoxial*, qui se dirige de l'E. à l'O. entre les Tropiques, dans un sens contraire à la rotation du globe ; il est produit par les eaux du courant polaire, qui, arrivées dans la zone torride, n'obéissent pas au mouvement de rotation, beaucoup plus rapide entre les Tropiques que dans les zones tempérées et glaciales, et qui semblent se porter de l'E. à l'O., parce qu'elles n'acquièrent pas d'abord l'extrême vitesse qui entraîne vers l'E. tous les autres objets.

Ces grands courans, et surtout le courant équinoxial, produisent, en se brisant contre les continens et les îles, une multitude de courans particuliers.

Lorsque deux courans opposés se rencontrent, ils forment un *tournant* ou *gouffre*.

Marées.

Les marées sont des oscillations régulières qui, dans l'intervalle de 1 jour 50', élèvent et abaissent deux fois la masse de l'océan. Le *flux* ou *flot* fait monter les eaux pendant environ un quart de jour. Parvenues à leur plus grande hauteur, elles ne restent dans cet état que quelques instans ; le *reflux* ou *jusant* les fait descendre peu à peu, et elles arrivent à leur plus grand abaissement, qu'elles conservent pendant quelque temps ; elles recommencent bientôt à s'élever, pour redescendre ensuite. La régularité des marées fait voir qu'elles tiennent à des lois constantes, et, comme les variétés qu'elles présentent suivent exactement celles du mouvement de la Lune, on a reconnu que cet astre, par son attraction sur la mer, en est la principale cause. Le Soleil exerce aussi sur ce phénomène une influence sensible par l'attraction qu'il a sur la mer : on remarque, en effet, que les plus grandes marées ont lieu vers les syzygies, ou vers les oppositions et les conjonctions, parce qu'alors l'action du Soleil est combinée avec celle de la Lune, et l'on sait que les plus petites ont lieu vers les quadratures, parce que l'action de l'un de ces astres contrarie alors celle de l'autre. Ce n'est cependant pas aux instans mêmes de la syzygie et de la quadrature qu'arrivent les plus grandes et les plus petites marées ; on a observé que dans nos régions ces marées suivent d'un jour et demi les instans de ces phases.

L'unité de hauteur dans le port de Brest est de 3m 20, à Cherbourg elle est de 2m 71, à Saint-Malo de 5m 99, à Dieppe de 2m 80, à Anvers de 2m 09. On peut connaître *l'unité de hauteur* d'un port par des calculs simples, mais qui reposent toujours sur des observations de marées faites avec soin. En prenant *la moitié du nombre trouvé* pour la hauteur moyenne des marées ordinaires des pleines et des nouvelles lunes, on a ce qu'on appelle *l'unité de hauteur* ou la connaissance de l'élévation ou de l'abaissement de la mer par rapport au niveau moyen qui résulterait sans l'influence du soleil et de la lune.

Les marées sont très-fortes dans les mers vastes et libres ; mais dans les mers intérieures, elles sont à peine sensibles. Dans la zone torride, elles se propagent d'orient en occident, à cause du mouvement de la Terre, qui, tournant de l'O. à l'E., fait passer devant les astres les points orientaux avant les points occidentaux. Dans la zone tempérée boréale, elles arrivent généralement du S., et dans la zone tempérée australe, elles arrivent du N.

Phosphorescence de la mer.

Un des phénomènes les plus singuliers qu'offre l'océan est la phosphorescence de ses eaux. Cette particularité s'observe surtout entre les Tropiques. Tantôt la surface de la mer paraît brillante comme une étoffe d'argent ; tantôt elle semble couverte d'une nappe immense de soufre et de bitume embrasés ; souvent des jets de flammes étincelantes s'élancent au-dessus des ondes ; quelquefois les eaux ont la blancheur du lait, ou ressemblent à une poussière grisâtre, ou imitent la couleur du sang. On croit que tous ces phénomènes sont dus à une infinité de petits animaux, dont les uns sont doués de la propriété de réfléchir une vive lumière, et les autres laissent échapper de leur corps une liqueur brillante, ou altèrent par leurs différentes couleurs celle de la surface de l'océan. On peut aussi les attribuer en partie au développement de l'électricité des eaux marines.

Digitized by Google

ÊTRES ORGANISÉS.

Tous les corps qui frappent nos regards sur la Terre se divisent en deux classes : 1° les *corps inorganisés* ou *bruts*, qui sont étudiés par la géologie et la minéralogie : nous en avons déjà parlé ; 2° les *êtres organisés*, formés d'un tissu de solides qui contiennent des fluides en circulation : ils naissent de corps semblables à eux, et périssent à des époques déterminées.

Les êtres organisés se partagent eux-mêmes en deux grandes divisions. Les uns ont la faculté de se mouvoir et renferment les organes par lesquels ils se nourrissent : ce sont les *hommes* et les *animaux* ; les autres se développent sans se mouvoir, et se nourrissent au moyen d'organes extérieurs : ce sont les *végétaux*.

RACES D'HOMMES.

Environ 900 millions d'hommes sont distribués sur les cinq grandes divisions des parties terrestres du globe, c'est-à-dire sur l'*Europe*, l'*Asie*, l'*Afrique*, l'*Amérique* et l'*Océanie*.

Les premières peuplades ont dû se ressembler sous tous les rapports. Mais l'influence du climat, de la civilisation, de la nourriture, a produit, dans la couleur et dans la forme, des différence sensibles, qui constituent ce qu'on nomme des *races*. On compte trois races principales, la *blanche* ou *caucasique*, la *jaune* ou *mongolique*, et la *nègre* ou *éthiopique*, et trois demi-races, la *malaise*, la *polynésienne* et l'*américaine*.

La race *blanche* ou *caucasique* habite toute l'Europe, la partie occidentale de l'Asie et le N. de l'Afrique : une peau blanche, des cheveux longs et la tête ovale sont les principaux caractères qui la distinguent. Son angle facial, plus développé que dans les autres, est de 80° à 90°. C'est la race qui a donné naissance aux peuples les plus civilisés. Elle s'est divisée en trois branches principales : 1° la branche *celtique*, presque éteinte aujourd'hui ; 2° la branche *scythe*, autokhthone de presque toute l'Europe et d'une grande partie de l'Asie occidentale : elle s'est partagée en 5 rameaux principaux : le rameau *indien*, dans le S. et l'O. de l'Asie ; le rameau *germain*, *tudesque* ou *gothique*, qui a peuplé le N. et le milieu de l'Europe ; le rameau *pélasgique*, qui s'est répandu dans le S. de l'Europe ; le rameau *slave*, *esclavon* ou *sarmate*, qui occupe l'E. de la même partie du monde ; enfin le rameau *tartare*, qui a peuplé le N. O. de l'Asie, et qui se retrouve dans le S. E. de l'Europe. 3° La branche *arabe*, dans le S. O. de l'Asie et le N. de l'Afrique.

La race *jaune* ou *mongolique* occupe la partie orientale de l'Asie : elle a le teint jaunâtre, les cheveux noirs et raides, le visage plat, les pommettes des joues très-saillantes, les yeux étroits et obliques, la barbe grêle ; son angle facial n'est pas ouvert au-delà de 80° à 85°. Elle a formé des empires puissans et célèbres, mais n'a jamais acquis un aussi haut degré de civilisation que la race blanche. A cette race semblent appartenir les habitans des parties les plus septentrionales de l'Europe, de l'Asie et de l'Amérique : les Lapons, les Samoyèdes et les Eskimaux.

La race *nègre* ou *éthiopique* est répandue dans toute l'Afrique et dans quelques parties de l'Océanie : elle se distingue par une couleur noire, et, en général, par un front plat, des cheveux noirs et crépus ou laineux, un nez gros et écrasé, des lèvres gonflées et des joues proéminentes ; son angle facial est de 70° à 75°. Les peuples qui la composent sont presque tous demeurés barbares. La demi-race *malaise*, qui habite l'extrémité S. E. de l'Asie et une partie considérable de l'Océanie, la demi-race *polynésienne*, qui se trouve dans l'orient de l'Océanie, et la demi-race *américaine*, indigène de l'Amérique, n'ont pas de caractères suffisans pour qu'on puisse en faire des races à part. Elles ne peuvent pas cependant être rattachées nettement aux races mongolique et caucasique. Un teint *basané* ou *rouge cuivré* leur est commun.

ANIMAUX.

Classification.

Le règne animal, dont l'étude forme la *zoologie*, embrasse deux grandes divisions, qui se partagent en 9 classes, subdivisées elles-mêmes en 100,000 espèces environ. On peut établir cette classification de la manière suivante.

GRANDES DIVISIONS.	CLASSES.
VERTÉBRÉS	Mammifères ou vivipares.
	Oiseaux.
	Reptiles.
	Poissons.
ARTICULÉS	Insectes.
	Crustacés.
	Annélides ou vers.
	Arachnides.
	Myriapodes.
MOLLUSQUES	Céphalopodes, etc.
RAYONNÉS OU ZOOPHYTES	Polypes, etc.

Climats propres aux diverses espèces.

Il y a certains animaux qui viennent également sous toutes les zones. Dans cette classe sont placés la plupart des animaux domestiques.

Les plus grands quadrupèdes, tels que l'éléphant, le rhinocéros, l'hippopotame, et les carnivores les plus redoutables par leur force et leur férocité, le lion, le tigre, le léopard, la panthère, l'once et l'hyène, ne se trouvent guère que dans la zone torride, qui nourrit encore les espèces si variées des singes et les reptiles les plus énormes et les plus venimeux. Cette zone produit aussi quelques animaux d'une beauté remarquable et d'un naturel très-doux, tels que la gazelle, le zèbre, la girafe, et les utiles espèces du chameau et du dromadaire, de la vigogne et du lama. C'est dans les régions les plus chaudes que vivent les plus grands des oiseaux, l'autruche, le casoar, le condor, et ceux qui étalent le plus merveilleux plumage, les perroquets, les colibris, les oiseaux de paradis. C'est aussi là que se montrent les insectes les plus brillans et les plus forts. Les mers des tropiques sont peuplées de poissons remarquables par leurs couleurs éclatantes, et renferment d'innombrables zoophytes, dont les coquilles pierreuses, s'attachant les unes aux autres, forment des rochers et des îles de corail.

Dans les zones tempérées, les espèces énormes, carnassières et nuisibles disparaissent ou diminuent : l'ours et le loup sont presque les seuls animaux de proie. C'est dans la partie la plus froide de la zone tempérée boréale que se trouvent en abondance les martres, les hermines, qui fournissent les plus riches fourrures.

Dans la zone glaciale, les animaux reprennent un caractère redoutable et monstrueux. L'ours blanc y déploie sa férocité, et les énormes cétacés y mêlent leurs mugissemens au bruit des tempêtes. Cependant l'intéressante espèce du renne peuple aussi ces climats.

VÉGÉTAUX.

Classification.

L'ensemble des végétaux répandus sur le globe au nombre d'à peu près 80,000 espèces, et dont la *botanique* ou *phytologie* étudie l'histoire, se divise en deux grandes classes : 1° les *phanérogames* ou plantes à fleurs visibles, subdivisées en monocotylédones ou unilobées, et dicotylédones ou bilobées ; 2° les *cryptogames*, *agames* ou *acotylédones*, c'est-à-dire les plantes sans fleurs ou à fleurs indistinctes, comme les champignons, les mousses, les lichens, les fougères.

Digitized by Google

Sous un autre point de vue, on partage les végétaux en *arbres*, en *arbustes* et en plantes *herbacées*.

Ceux dont l'homme fait usage, soit pour ses besoins réels, soit pour son plaisir, peuvent se classer ainsi :

PLANTES EMPLOYÉES COMME ALIMENS OU BOISSONS.	PLANTES PROPRES AUX BESOINS EXTÉRIEURS.
Céréales.	Bois de construction et d'ébénisterie.
Légumes ou plantes potagères.	Plantes à tissus.
Arbres et arbrisseaux à fruits.	Plantes oléagineuses.
Plantes à boissons.	Plantes teinturiennes.
Plantes oléagineuses.	Plantes à résines et à gommes.
Plantes à épices.	Bois odorans.
Plantes à sucre.	Bois à écorce liégeuse.
Plantes médicinales.	

Influence du climat sur les végétaux.

La végétation offre dans la zone torride une beauté et une vigueur inconnues aux climats tempérés : les fruits et les fleurs y ont des couleurs plus vives, des saveurs plus fortes, des odeurs plus douces, et les arbres des forêts, embellis d'une éternelle verdure, y sont remarquables par la grâce et la majesté de leurs formes; mais aussi les plantes vénéneuses s'y rencontrent en plus grand nombre. C'est dans les pays les plus chauds qu'on trouve les palmiers, l'énorme baobab, le bananier, l'arbre à pain, le poivre, la muscade, la cannelle, le gingembre, le cacao, la vanille, la canne à sucre, le café. A mesure qu'on s'approche des Pôles, la végétation diminue, mais seulement dans la classe des phanérogames, car les cryptogames se développent dans tous les climats.

ATMOSPHÈRE.

L'atmosphère est le fluide transparent et léger qui entoure le globe et dont les phénomènes sont examinés par la science appelée *météorologie*. Elle se compose de deux parties principales : 1° l'*air*; 2° les *vapeurs*.

AIR.

Substances qui le composent.

L'air, qui forme la plus grande partie de l'atmosphère, est, à très-peu près, composé de deux substances : 1° le *gaz oxygène* ou *air vital*, qui entretient la respiration et la combustion, et qui entre en volume pour 21 centièmes dans la composition du fluide; 2° le *gaz azote*, qui ne peut servir à la vie; il y entre pour 79 centièmes. L'air renferme en outre une très-petite quantité de *gaz acide carbonique*, également non vital.

Couleur de l'air.

L'air est parfaitement transparent et invisible en petites masses; mais les rayons de la lumière, réfléchis par les masses entières de ce fluide, colorent en bleu les objets aperçus dans le lointain; voilà pourquoi le ciel nous paraît être une voûte azurée. A mesure qu'on s'élève, cette couleur bleue diminue, et sur le sommet d'une haute montagne le ciel semble presque noir.

Pesanteur de l'air.

L'air est léger, compressible et très-élastique; cependant il a un certain poids, il est soumis à la loi de la pesanteur, et les couches de ce fluide sont d'autant plus denses qu'elles sont plus rapprochées de la Terre, parce qu'alors elles ont à supporter un plus grand nombre de couches supérieures. Une colonne d'air depuis les extrémités de l'atmosphère jusqu'à la mer est aussi pesante qu'une colonne de mercure, d'un même diamètre, haute de 28 pouces, ou qu'une colonne d'eau de 32 pieds. Sous cette pression, et à la température de la glace fondante, le poids de l'air est, à volume égal, 770 fois moindre que celui de l'eau distillée. Le *baromètre* est l'instrument qui sert à mesurer la pesanteur de l'air. Si, au niveau de la mer, le mercure du baromètre se tient à 28 pouces, on conçoit qu'en s'élevant dans les régions supérieures on verra ce mercure s'abaisser en proportion de la hauteur de la colonne d'air qu'il aura à supporter. C'est par ce moyen que l'on parvient à déterminer les hauteurs des différens points de la surface du globe au-dessus du niveau de la mer.

Température de l'air.

La chaleur dilate et le froid condense les liquides et les fluides; ces propriétés ont conduit les hommes à se servir d'un instrument appelé *thermomètre*, où la chaleur de l'air fait *monter* un liquide, tandis que le froid le fait *descendre*; de là, les expressions d'*élévation* et d'*abaissement* de la température. Cette élévation et cet abaissement dépendent de la quantité des rayons calorifiques absorbés, et, comme la Terre est susceptible d'absorber une grande quantité de ces rayons, lorsqu'ils tombent dans une direction perpendiculaire ou qui se rapproche de la perpendiculaire, elle s'échauffe et communique sa chaleur aux couches d'air voisines. La chaleur reste auprès de la masse de la Terre, et ne s'élève pas dans les régions supérieures de l'atmosphère; c'est pourquoi on éprouve souvent sur les sommets des hautes montagnes de la zone torride un froid plus rigoureux que dans certaines contrées de la zone glaciale. Près de l'Équateur, à une élévation de 1,150 à 1,500 toises au-dessus du niveau de la mer, on jouit d'une température égale à celle de la France, et tous les sommets qui s'élèvent au-delà de 2,400 toises sont couverts de neiges perpétuelles. Par 45° de latitude, la limite de ces neiges se trouve à une hauteur de 1,400 toises environ; vers le 72e parallèle, elle n'est qu'à 300 toises.

On remarque que le voisinage de la mer procure généralement aux pays une température plus égale, et que les côtes orientales des continens ont une température beaucoup plus basse que celle des côtes occidentales. Les expositions S. O. et S. S. O. sont les plus chaudes, toutes choses étant égales d'ailleurs. La nature et la couleur du sol, le degré de culture auquel un pays est parvenu, influent beaucoup sur la température, ou le climat physique.

Réfraction et réflexion des rayons solaires; hauteur de l'atmosphère.

L'atmosphère fait éprouver une déviation aux rayons du Soleil, et les réfracte vers nos yeux; en sorte que nous jouissons de la lumière de cet astre lorsqu'il n'est pas encore au-dessus ou lorsqu'il est déjà au-dessous de l'horizon. Cette augmentation accidentelle du jour se nomme *aurore* et *crépuscule*.

La réfraction des rayons lumineux donne encore lieu à quelques phénomènes remarquables, tels que les *parhélies*, qui nous font voir plusieurs soleils à côté de l'astre véritable; les *paraselènes*, qui multiplient aussi l'image de la Lune. L'*arc-en-ciel* est formé par les rayons lumineux qui, réfractés par des gouttes de pluie, sont réfléchis sur un nuage peu élevé; la réflexion produit aussi le *mirage*, qui, sur la mer ou au milieu d'une vaste plaine parfaitement unie, fait apercevoir deux images du même objet, ou l'image fausse d'un objet réellement invisible. Quoiqu'on suppose que la hauteur totale de l'atmosphère excède 16 lieues, cependant les petits nuages floconneux, les plus élevés de tous ceux qu'on voit dans un temps serein, ne sont qu'à 4,000 toises, ou moins de 2 lieues, au-dessus du niveau de l'océan. L'homme, par le moyen des aérostats, est parvenu jusqu'à 3,600 toises de hauteur; à 3,300 toises, on ne rencontre plus d'êtres organisés : le condor et les grandes espèces d'aigles s'élèvent jusqu'à 2,500 toises.

Vents.

L'action de la chaleur, qui raréfie l'air, et celle du froid,

Digitized by Google

qui le condense, causent dans l'atmosphère une agitation continuelle En effet, lorsqu'une colonne d'air est raréfiée, elle donne lieu à une sorte de vide, et une autre colonne doit se mouvoir pour la remplacer; quand, au contraire, une colonne d'air se condense subitement, il doit s'opérer autour d'elle une espèce de vide qui, pour être rempli, demande aussi le déplacement de quelque autre colonne. C'est ce mouvement de l'air déplacé qui produit le *vent*.

Le vent est modéré, quand il parcourt 2 mètres par seconde ou un peu moins de 2 lieues par heure; il est fort, quand il parcourt 10 mètres par seconde ou environ 8 lieues par heure. Il y a tempête quand il parcourt 22 mètres par seconde ou plus de 17 lieues par heure; dans un ouragan qui renverse les arbres et les maisons, il parcourt 45 mètres par seconde ou à peu près 35 lieues par heure.

Les vents sont *constans* ou *généraux*, *variables* et *partiels*.

Les vents constans ou généraux sont ceux qu'une cause invariable et constante produit, et qui embrassent une grande étendue de pays : les principaux sont les vents *alizés* et les *moussons*.

Les vents alizés soufflent de l'E. à l'O. entre les Tropiques, et s'étendent même quelquefois jusqu'au 4e degré au N. et au S. de l'Equateur. Voici leur origine. La grande chaleur du Soleil dilate et raréfie l'air de la zone torride : il s'y forme en quelque sorte dans l'atmosphère un vide considérable, que l'air des zones plus froides vient remplir. Or, l'air qui entoure le globe acquiert, après un certain temps, une vitesse de rotation proportionnelle à l'étendue du parallèle sur lequel il se trouve; ainsi, comme les parallèles sont peu étendus dans les zones froides, l'air, aussi bien que la terre, n'a dans ces zones qu'une vitesse de rotation peu rapide, et, lorsqu'il les a abandonnées pour se transporter vers l'Équateur, il n'acquiert pas d'abord la rapidité propre aux parallèles très-étendus qu'il va décrire, reste en arrière des corps qui ont cette rapidité, et les frappe dans une direction contraire à leur mouvement.

Les moussons règnent dans la zone torride au N. du 10e degré de latitude S., et à peu près entre 50° et 110° de longitude E.; généralement elles soufflent du N. E. durant six mois, et du S. O durant six autres mois. Le changement d'une mousson à l'autre se fait graduellement, accompagné de tempêtes et d'ouragans.

Les zones tempérées n'ont pas de vents généraux, et sont toujours soumises à l'action des vents variables et irréguliers; c'est principalement entre 40° et 60° de latitude que le temps est le plus inconstant.

Les *brises* de terre et de mer sont des vents partiels, mais périodiques, produits par le changement subit que fait éprouver à la température la succession du jour et de la nuit. En effet, pendant le jour, le Soleil échauffe plus le sol que la mer; l'air répandu au-dessus de la terre est alors plus raréfié, plus dilaté, et tend à s'élever; les couches qui se trouvaient sur la mer viennent remplacer celles qui s'élèvent, et il se forme un courant de la mer à la terre. Pendant la nuit, le contraire a lieu, parce que le sol se refroidit plus promptement que les eaux : il se forme un courant de la terre à la mer.

Quelquefois deux vents opposés se rencontrent, pressent un nuage, et produisent un tourbillon rapide, dont l'intérieur entraîne tout ce qui se trouve au-dessous de lui. Ce phénomène dangereux est connu sous le nom de *trombe*.

VAPEURS.

Formation et décomposition.

Les vapeurs se composent des émanations que la chaleur enlève aux différens corps de la terre, particulièrement aux eaux. Elles s'élèvent dans l'air, parce qu'elles sont plus légères que lui, se réunissent, et forment les *nuages*. En se rapprochant davantage, elles deviennent des gouttes liquides, qui, se trouvant alors plus pesantes que l'air qui les soutenait, tombent et produisent la *pluie*. Si cette précipitation se fait dans un temps très froid, la vapeur se convertit en *neige*; et si la décomposition des vapeurs s'opère entre deux nuages électrisés diversement, il se forme de petites boules de glace connues sous le nom de *grêle*.

Les nuages qui s'élèvent très-peu au-dessus de la surface de la Terre prennent le nom de *brouillards*. Les brouillards condensés par le froid se nomment *brumes*.

L'atmosphère dépose souvent, le soir ou pendant la nuit, sur les corps refroidis, une portion des vapeurs qu'elle contient; c'est ce qui produit le *serein* et la *rosée*. Si le corps est très-refroidi, la rosée se gèle, et prend le nom de *gelée blanche*.

Influence de la température sur la pluie.

La quantité d'eau qui se résout en pluie varie selon les climats. A Paris, il tombe annuellement environ 53 centimètres d'eau, c'est-à-dire autant qu'il en faudrait pour couvrir le sol à 53 centimètres de hauteur, si toute celle qui tombe était réunie. Dans plusieurs régions équinoxiales, il en tombe jusqu'à 3 mètres. En général, la quantité annuelle de pluie augmente à mesure qu'on s'approche de l'Équateur, quoique le nombre annuel des jours pluvieux augmente à mesure qu'on s'éloigne de ce cercle. La quantité de pluie est plus abondante en été qu'en hiver, quoiqu'il y ait dans cette dernière saison un plus grand nombre de jours pluvieux que dans l'autre. Enfin, la pluie tombe en plus grande abondance le jour que la nuit.

Entre les Tropiques, les pluies reviennent à de certaines époques de l'année, et se précipitent par torrens pendant plusieurs mois. Elles produisent dans les fleuves des crues périodiques, et inondent des contrées entières.

Fluide électrique et fluide magnétique.

L'eau, en passant à l'état de vapeurs, est toujours chargée de *fluide électrique*. Celui-ci manifeste ordinairement sa surabondance par la foudre. C'est principalement après un accroissement de chaleur qu'ont lieu ces explosions électriques. Cependant, dans quelques parties de la zone tempérée australe, le tonnerre est fort et fréquent lorsque des brumes froides et épaisses noircissent l'atmosphère. L'électricité se porte toujours à la surface des corps; elle augmente la tension de l'enveloppe d'un nuage, c'est-à-dire des vapeurs vésiculaires qui en forment les couches extérieures; c'est ainsi que la formation d'un nuage seul devient la cause d'un orage.

L'électricité de l'atmosphère, soutirée par les mâts des vaisseaux qui voguent avec rapidité, ou par les sommets des rochers aigus, des obélisques, etc., produit ces aigrettes lumineuses, connues sous le nom de *feu Saint-Elme*.

Le fluide électrique paraît aussi agir puissamment dans la formation de ces météores singuliers qui, sous la forme de globes enflammés, parcourent l'atmosphère avec une extrême rapidité, et dont la marche est accompagnée de fortes détonations et d'une chute de pierres appelées *bolides* ou *aérolithes*. Toutes ces pierres sont composées d'une même substance qui n'a point d'analogue sur la Terre; leur origine est encore très-incertaine; plusieurs savans croient que ce sont des fragmens de la Lune.

Le *fluide magnétique* semble avoir beaucoup de rapports avec le fluide électrique; peut-être même les phénomènes du magnétisme ne sont-ils dus qu'à des courans électriques. Le plus utile de ses effets est la propriété de l'aimant ou fer magnétique : une aiguille aimantée posée sur un pivot de métal non magnétique, et pouvant tourner librement, dirige une de ses pointes vers le Pôle N. et l'autre vers le Pôle S.; elle sert, sous le nom de *boussole*, à guider la marche des voyageurs et des marins. Cette aiguille présente deux phénomènes remarquables, la *déclinaison* et l'*inclinaison*. La déclinaison consiste en ce que l'aiguille ne se dirige pas toujours exactement vers le Pôle; sa direction, tantôt vers le N. O., tantôt vers le N. E., varie en divers endroits, à divers temps de l'année, et à diverses heures du jour. A Paris, la plus grande déclinaison orientale a été de 11° 30', en 1580; en 1666, l'aiguille se dirigeait précisément au N.; la déclinaison occidentale fut, en 1818, de 22° 26'; elle est aujourd'hui de 22° 23'. On trouve cependant sur le globe des points où l'aiguille se dirige droit au Pôle. La série de ces points forme les *lignes sans déclinaison*, qui subissent des inflexions très-irrégulières. On connaît quatre principales de ces lignes.

L'inclinaison consiste en ce que l'aiguille incline vers la Terre une de ses pointes. A mesure qu'on approche du Pôle arctique, c'est la pointe boréale qui incline; c'est,

Digitized by Google

au contraire, la pointe australe, à mesure qu'on s'avance vers le Pôle antarctique. A Paris, l'inclinaison est d'environ 68°. Sur plusieurs points du globe, l'aiguille se soutient horizontalement, sans incliner ni d'un côté ni de l'autre ; la suite de ces points forme une ligne courbe inclinée à l'Équateur, qu'elle paraît couper en trois endroits : c'est l'*équateur magnétique*. Les *pôles magnétiques* sont les deux points où l'aiguille doit avoir une direction verticale : on ne les a pas encore découverts.

Le phénomène des *aurores boréales*, dont la lumière brillante éclaire souvent les régions du Nord, semble avoir quelque rapport avec le fluide magnétique ; car, lorsqu'il se manifeste, l'aiguille aimantée éprouve des agitations subites et irrégulières.

PRINCIPES DE LA GÉOGRAPHIE PHYSIQUE.

DEGRÉS DE CIVILISATION, GOUVERNEMENS.

Les hommes placés dans la condition la plus sauvage, et privés de toute espèce d'industrie, ne se réunissent pas en corps nombreux, et ne connaissent que la société des *familles*.

Lorsque plusieurs familles se réunissent, elles forment des *peuplades*, des *tribus*, qui n'ont pas ordinairement de demeures fixes, et sont souvent nomades, c'est-à-dire, errent de pâturages en pâturages avec leurs troupeaux, ou s'occupent uniquement de la chasse ou de la pêche : cette société est le premier pas vers la civilisation.

Si les hommes, en se réunissant davantage, se construisent des habitations fixes, et bâtissent des villes, s'ils connaissent l'écriture et perfectionnent les sciences et les arts, s'ils creusent des ports et des canaux pour se procurer les avantages du commerce, ils composent des *nations policées* et des *peuples civilisés*.

Une réunion d'hommes soumis aux mêmes lois et aux mêmes usages forme un *état*, un *empire*. Les *gouvernemens* qui régissent les peuples se réduisent à deux formes principales, le *gouvernement monarchique* ou d'un seul, et le *gouvernement républicain* ou de plusieurs.

Le gouvernement monarchique prend le nom de *monarchie absolue*, quand la volonté du souverain est illimitée, et celui de *monarchie constitutionnelle* ou *représentative*, lorsque l'autorité du monarque est tempérée par une charte ou constitution et par des assemblées législatives.

La *monarchie* est *héréditaire* quand le chef de l'état est pris en ligne directe de succession dans une famille ; ou bien elle est *élective* quand le souverain peut être choisi indistinctement, et nommé à la majorité de suffrages de la nation.

Le gouvernement républicain prend le nom de *démocratie*, quand le pouvoir réside dans le plus grand nombre, et celui d'*aristocratie*, quand l'autorité est exercée par un petit nombre de magistrats choisis dans une classe particulière.

L'abus du pouvoir dans ces divers gouvernemens produit la *tyrannie*. La tyrannie monarchique se nomme *despotisme* ; la tyrannie populaire ou démocratique est l'*anarchie* ou l'*ochlocratie* ; la tyrannie aristocratique est l'*oligarchie*.

Quand plusieurs états indépendans les uns des autres, mais soumis à une même autorité supérieure, se réunissent, ils forment une *république fédérative* ou une *confédération*.

RELIGIONS.

Toutes les peuplades, toutes les nations, croient à l'existence d'une puissance supérieure à la nature humaine, et lui témoignent leur vénération par des actes extérieurs que l'on nomme *cultes*. Les diverses croyances des peuples touchant cette puissance supérieure, forment les différentes *religions*, qui peuvent se diviser en deux grandes classes : le *monothéisme* et le *polythéisme*.

Le *monothéisme* ne reconnaît qu'un seul dieu ; il se partage en trois branches principales :

1° Le *christianisme*, professé par tous les peuples de l'Europe, excepté par les Turcs, et répandu dans les colonies européennes de toutes les parties du monde ; il comprend environ 260,000,000 d'individus, et embrasse quatre grandes divisions : le *catholicisme*, la religion *anglicane* ou *épiscopalienne* ; la *religion grecque*, et le *protestantisme*. Le protestantisme se partage en beaucoup de branches, dont les plus remarquables sont le *luthéranisme* ou la religion *évangélique*, appelée aussi **confession d'Augsbourg**, et le *calvinisme*, *zwinglisme*, ou religion *réformée*.

2° Le *judaïsme*, professé par les Juifs ou Israélites, qui se trouvent dans toutes les parties du monde, et qui sont au nombre d'environ 4,000,000 ; les Juifs se divisent en *karaïtes* et *rabbinistes* ou *talmudistes*.

3° Le *mahométisme*, *islamisme* ou religion *musulmane*, qui domine en Afrique, dans la partie occidentale de l'Asie, et à l'extrémité S. E. de l'Europe ; il comprend environ 100,000,000 d'individus.

Le *polythéisme* ou *paganisme* reconnaît plusieurs divinités ; il se divise en cinq classes principales :

1° Le *fétichisme*, ou l'adoration des objets inanimés et des animaux regardés comme des êtres divins : il règne chez presque tous les peuples sauvages, et principalement en Afrique.

2° Le *magisme*, ou la religion de *Zoroastre*.

3° Le *sabéisme*, ou l'adoration des corps célestes.

4° Le *brahmisme*, ou la religion de *Brahma*, professé dans le S. de l'Asie.

5° Le *bouddhisme*, ou la religion de *Bouddha*, répandu dans le S. E. et dans le centre de l'Asie.

Le nombre des païens peut être porté à environ 500,000,000.

Digitized by Google

LANGUES.

Le *langage articulé* est la faculté qu'a l'homme d'exprimer ses pensées par la voix. L'ensemble des usages adoptés, par une réunion d'hommes, pour cette expression, constitue une *langue* ou un *idiome*. Les *dialectes* sont des divisions, diversement modifiées, d'une langue principale.

Les langues sont le trait caractéristique le plus frappant qui distingue les nations entre elles. On évalue à 3,000 le nombre de celles qui sont connues. Nous donnerons ici le tableau des plus remarquables.

GRANDES DIVISIONS DES LANGUES.	SUBDIVISIONS.	CONTRÉES OU LES LANGUES SONT RÉPANDUES.
Sémitiques	*Arabe*	Asie et Afrique.
	Hébreu	(Très peu parlé aujourd'hui.)
Caucasiennes	*Géorgien*	Asie.
	Arménien	
Persanes	*Persan*	Asie.
	Parsi	
Hindoues	*Sanskrit* (langue écrite seulement)	Asie.
	Hindoustani	
Asiatiques-orientales	*Chinois*	Asie.
	Tibétain	
	Japonais	
Tatares	*Mongol*	Asie.
	Mandchou	
	Turc	Asie, Europe et Afrique.
Gréco-latines	*Grec moderne*	Europe.
	Italien	Europe.
	Français	Europe, Amérique, Afrique et Asie.
	Espagnol	Europe, Amérique, Afrique et Océanie.
	Portugais	Europe, Amérique, Afrique et Asie.
Tudesques ou Germaniques	*Allemand*	Europe.
	Hollandais	Europe, Amérique et Océanie.
	Suédois	Europe.
	Danois	
	Anglais	Les cinq parties du monde.
Celtiques	*Gaélique*	Europe.
	Kimrique	
	Bas-Breton	
Slaves	*Russe*	Europe, Asie et Amérique.
	Polonais	Europe.
	Tchékhe	
	Slave proprement dit	
Finnoises	*Finnois*	Europe.
	Lapon	
	Permien	
	Magyar ou *hongrois*	
Malaises	*Malais propre*	Asie et Océanie.
	Javanais	Océanie.
	Madécasse	Afrique.

Les langues des indigènes de l'Afrique et de l'Amérique sont fort nombreuses; aucune n'a beaucoup d'extension.

Digitized by Google

érant
it des
y ont
livers
poli-

, ap-

s, se

ue, à

, en-
;
que,

, de
ar le

e Po-

N. de

lon-
N. E.
cent,
cap
st de

rinci-

Digitized by Google

Le *langa*
primer ses
adoptés, pa
sion, const
sont des di
principale.

DIV
Sémitiqu
Caucasi
Persane
Hindoue
Asiatiqu
Tatare
Gréco-l
Tudesq
Celtiqu
Slaves.
Finnois
Malaie

Les lang

Digitized by Google

GÉOGRAPHIE DESCRIPTIVE.

La Géographie descriptive ou proprement dite est un composé de la Géographie mathématique, de la Géographie physique et de la Géographie politique. Elle participe de la Géographie mathématique, en déterminant les distances et les positions des lieux et des pays qu'elle décrit; elle se lie à la Géographie physique, en examinant la configuration et les divisions naturelles de la surface de la Terre, et à la Géographie politique, en considérant le globe comme demeure des hommes, et en traitant des divisions qu'ils y ont établies, des habitations qu'ils y ont fondées. Décrire avec détail une contrée sous ces divers rapports, surtout sous le rapport de la Géographie politique, c'est en faire la *statistique*.

DIVISIONS GÉNÉRALES DE LA TERRE.

La surface du globe, qui est d'environ 25,785,000 lieues carrées, embrasse deux grandes divisions, les *terres* et les *mers*.

Les *terres* se divisent en cinq parties principales :

L'Europe, qui compr.	480,000 l. carr et	233,000,000 d'h.
L'Asie	2,100,000	456,000,000
L'Afrique	1,496,000	94,000,000
L'Amérique	2,095,000	42,000,000
L'Océanie	532,000	30,000,000
	6,703,000	855,000,000

L'Europe, l'Asie et l'Afrique forment l'*ancien continent* ou l'*ancien monde*, ainsi nommé parce qu'il fut le seul connu jusque vers la fin du quinzième siècle. L'Amérique forme le *nouveau continent* ou *nouveau monde*, découvert en 1492; l'Océanie, ou *monde maritime*, se compose d'une infinité d'îles et d'un troisième continent, appelé *Nouvelle-Hollande*.

Les *mers*, qui occupent 19,082,000 lieues carrées, se partagent en six divisions principales :

1° L'Océan Atlantique, entre l'Europe et l'Afrique, à l'E., et l'Amérique, à l'O.;

2° Le Grand Océan, océan Pacifique ou mer du Sud, entre l'Asie et l'Océanie, à l'O., et l'Amérique, à l'E.;

3° L'océan Indien, au S. de l'Asie, à l'E. de l'Afrique, et à l'O. de l'Océanie;

4° L'océan Glacial arctique, au N. de l'Europe, de l'Asie, et de l'océan Atlantique, dont il est séparé par le cercle Polaire arctique;

5° L'océan Glacial antarctique, au S. du cercle Polaire antarctique;

6° La Méditerranée, au S. de l'Europe et au N. de l'Afrique.

EUROPE.

DESCRIPTION GÉNÉRALE.

Limites, situation, étendue.

L'Europe, la plus petite des cinq parties du monde, est bornée au N. par l'océan Glacial arctique; à l'O., par l'océan Atlantique; au S., par le détroit de Gibraltar, la Méditerranée, l'Archipel, le détroit des Dardanelles, la mer de Marmara, le canal de Constantinople, la mer Noire, le détroit d'Enikalé et le mont Caucase; à l'E., par la mer Caspienne, le fleuve Oural, les monts Ourals et la rivière Kara, qui la séparent de l'Asie. Elle est comprise entre 35° et 76° de latitude N., et entre 27° de longitude O. et 62° de longitude E. Sa longueur, du N. E. au S. O., de l'embouchure de la Kara au cap St-Vincent, est de 1,200 lieues, et sa largeur, du N. au S., du cap Nord au cap Matapan, de 900 lieues; sa superficie est de 491,690 lieues carrées.

Divisions, population.

Cette partie du monde comprend 19 divisions principales, dont voici le tableau.

Digitized by Google

	DIVISIONS.	ÉTENDUE EN LIEUES CARRÉES.	POPULATION.	CAPITALES.
AU MILIEU.	France	27,500	32,561,000	Paris.
	Belgique	1,450	4,169,000	Bruxelles.
	Hollande	1,860	2,753,000	La Haye.
	Suisse	1,660	2,037,000	Berne, Lucerne et Zürich.
	Allemagne propre ou intérieure [1]	19,380	13,788,000	Francfort-sur-le-Mein.
	États-Prussiens	2,980	12,450,000	Berlin.
	Empire d'Autriche.	34,870	32,180,000	Vienne.
AU NORD.	Iles Britanniques	15,300	24,100,000	Londres.
	Danemark	7,230	2,010,000	Copenhague.
	Monarchie Suédoise	44,060	3,950,000	Stockholm.
A L'EST.	Russie d'Europe	267,400	55,000,000	Saint-Pétersbourg.
	République de Cracovie.	60	140,000	Cracovie.
AU SUD.	Espagne	23,500	13,881,000	Madrid.
	Portugal	5,290	3,660,000	Lisbonne.
	République d'Andorre	24	15,000	Andorre.
	Italie [2]	12,880	20,892,000	»
	Turquie d'Europe	20,000	8,800,000	Constantinople.
	Grèce	2,400	811,000	Athènes.
	Iles Ioniennes	130	176,000	Corfou.
		480,274	233,373,000	

Aspect général.

On ne trouve pas dans l'Europe ce luxe de végétation que l'on admire dans certaines parties de l'Asie, de l'Afrique et de l'Amérique ; mais on n'y voit pas de déserts affreux comme il s'en rencontre si fréquemment dans ces régions. Sur presque toute son étendue, elle présente une agréable variété de hauteurs, de vallées fertiles et de belles plaines, cultivées avec soin, et arrosées par un grand nombre de rivières et de canaux ; enfin l'Europe n'est pas la partie du monde la plus riche par sa nature, mais la plus embellie par les travaux de l'homme. Le N. et le S. de l'Europe sont généralement montagneux ; la plus grande partie du milieu et de l'E. est composée de plaines.

Climat.

L'Europe est presque entièrement comprise dans la zone tempérée septentrionale : une petite portion seulement se trouve dans la zone glaciale arctique. La température y est plus modérée, en général, que dans les autres parties du monde. Les régions orientales sont beaucoup plus froides que celles de l'O.

Productions.

Règne végétal. Le blé, l'orge, l'avoine, les pommes de terre, le lin, le houblon, sont les principaux objets de culture dans le N. de l'Europe ; dans le centre, outre ces productions, on trouve le vin, le maïs, le tabac, le safran, la garance ; le S. offre, de plus, du coton, du riz, des olives, des oranges, des grenades, des figues, des pistaches, des citrons, etc.

Règne animal. Parmi les animaux domestiques, le cheval, le bœuf, l'âne, le mouton, la chèvre, le chien, le chat, sont à peu près communs à toutes les contrées de l'Europe ; le renne est particulier aux régions les plus septentrionales ; le chameau ne se trouve que dans le S. E. Parmi les animaux sauvages, on peut remarquer le sanglier, l'ours, le loup, le cerf, le chevreuil, le daim, le renard, le lièvre, le lapin, le blaireau, le putois, l'écureuil, qui se trouvent dans presque tous les pays de cette partie du monde ; le lynx, la loutre, le castor, le lemming ou rat de Norvége, et le chat sauvage, qui habitent plus particulièrement dans les contrées du N. ; le buffle, le bouquetin, le porc-épic, la marmotte, qui ne se rencontrent que dans celles du S., et le chakal, qu'on ne voit qu'en Turquie. Parmi les plus gros oiseaux, on peut nommer l'aigle, le faucon, le vautour, le cygne, la cigogne et le pélican ; les plus jolis sont le martin-pêcheur, le jaseur de Bohême, le guêpier et le chardonneret. Les reptiles ne sont ni aussi gros ni aussi venimeux que dans les autres parties du monde. Un des plus utiles insectes est le ver-à-soie, qui abonde dans les régions méridionales. Parmi les poissons qui vivent dans les mers européennes, on remarque le maquereau, le hareng, le pilchard, la sardine, qui, sur les côtes occidentales, se pêchent à des époques déterminées ; le merlan, la sole, le turbot, la limande, le thon, etc.

Règne minéral. L'Europe est moins riche en or et en argent que l'Asie, l'Afrique et l'Amérique ; mais le fer y est plus abondant que dans ces contrées, et elle ne le cède à aucune d'elles sous le rapport des mines de plomb, d'étain, de mercure et de houille.

Mers.

L'Europe est baignée par trois grandes mers et par plusieurs autres moins considérables, formées par les trois premières.

L'Océan Glacial arctique, au N., forme la mer de *Kara* et la mer *Blanche*, sur la côte septentrionale de la Russie d'Europe.

L'Océan Atlantique, à l'O., forme la mer du *Nord* ou d'*Allemagne*, entre les îles Britanniques, les Pays-Bas, l'Allemagne, le Danemark et la Suède ; la mer *Baltique*, entre la Suède, le Danemark, les États-Prussiens et la Russie ; la mer d'*Irlande*, entre les deux principales des îles Britanniques ; la *Manche*, entre les îles Britanniques et la France.

La Méditerranée, au S., forme la mer *Tyrrhénienne*, à l'O. de l'Italie ; la mer *Adriatique* et la mer *Ionienne*, entre l'Italie, la Turquie et la Grèce ; l'*Archipel*, à l'E. de la Grèce et au S. de la Turquie ; la mer de *Marmara*, au S. E. de la Turquie ; la mer *Noire*, qui baigne la partie orientale de cette contrée, et s'étend aussi, avec la mer d'*Azov*, sur la côte méridionale de la Russie.

Au S. E., est la *Caspienne*, mer intérieure, ou plutôt

[1] Cette nouvelle dénomination paraît nécessaire pour simplifier la division générale de l'Europe. On peut comprendre sous le nom d'*Allemagne propre ou intérieure* la Bavière, le Wurtemberg, le grand-duché de Bade, le royaume de Saxe et tous les autres états secondaires de la Confédération Germanique qui se trouvent *entièrement* dans l'Allemagne.

[2] Dans cette superficie et cette population de l'Italie ne se trouve pas compris le royaume Lombard-Vénitien.

Digitized by Google

grand lac, qui ne communique visiblement avec aucune mer.

Golfes.

Les côtes de l'Europe sont découpées par un grand nombre de golfes.

Les golfes de *Kandalask*, d'*Oneg* et de la *Dvina* sont formés par la mer Blanche en Russie. — Le golfe de *Botnie*, entre la Suède et la Russie, et ceux de *Finlande* et de *Livonie* ou de *Riga*, sur la côte de cette dernière contrée, font partie de la mer Baltique. — Le *Cattegat*, entre le Danemark et la Suède, et le *Zuider-Zee*, dans les Pays-Bas, sont formés par la mer du Nord. — Le golfe de *Gascogne* est dans l'Atlantique, entre la France et l'Espagne. — Le golfe de *Lion*, sur la côte méridionale de la France, et celui de *Gênes*, en Italie, appartiennent à la Méditerranée. — Le golfe de *Tarente*, sur la côte S. E. de l'Italie, et celui de *Lépante*, sur la côte occidentale de la Grèce, dépendent de la mer Ionienne. — Le golfe de *Salonique* est formé par l'Archipel sur la côte méridionale de la Turquie.

Détroits.

Le canal d'*Aland* sépare les îles de ce nom de la Suède, et unit la Baltique au golfe de Botnie. — Le *Sund*, le *Grand-Belt* et le *Petit-Belt*, dans le Danemark, joignent la mer du Nord à la Baltique. — Le *Skager-Rack* ou canal du *Jutland* est formé par la mer du Nord, entre le Danemark et la Norvége. — Le *Pas-de-Calais*, qui fait communiquer la Manche à la mer du Nord, sépare la France des îles Britanniques. — Le canal du *Nord* et le canal *Saint George* unissent la mer d'Irlande à l'Atlantique. — Le détroit de *Gibraltar*, par lequel les eaux de la Méditerranée s'écoulent dans l'Atlantique, sépare l'Espagne de l'Afrique. — Les *Bouches de Bonifacio* sont entre la Corse et la Sardaigne. — Le *Phare de Messine*, qui joint la mer Tyrrhénienne à la mer Ionienne, se trouve entre l'Italie et la Sicile. — Le canal d'*Otrante*, qui unit la mer Ionienne à la mer Adriatique, sépare de l'Italie la Turquie d'Europe. — Le détroit des *Dardanelles* établit la liaison entre l'Archipel et la mer de Marmara. — Le canal de *Constantinople* unit la mer de Marmara à la mer Noire. — Le détroit d'*Enikalé* joint la mer Noire à la mer d'Azov.

Presqu'îles et isthmes.

On compte en Europe six presqu'îles considérables : la *Scandinavie*, ou le royaume de *Suède*, comprenant la Suède et la Norvége ; la péninsule *Hispanique*, qui renferme l'*Espagne* et le *Portugal* ; l'*Italie* ; le *Jutland*, en Danemark ; la *Morée*, en Grèce ; la *Crimée*, en Russie.

Les isthmes les plus remarquables sont celui de *Corinthe*, qui réunit la Morée au continent, et celui de *Pérécop*, qui y rattache la Crimée.

Caps.

Parmi les caps que projettent les côtes de l'Europe, on remarque principalement : le cap *Nord*, à l'extrémité septentrionale du royaume de Suède ; — le cap de *la Hague*, sur la côte N. O. de la France ; — le cap *Finisterre*, sur la côte N. O. de l'Espagne ; — le cap *Saint-Vincent*, à l'extrémité S. O. du Portugal et de l'Europe ; — le cap de *Leuca*, sur la côte S. E. de l'Italie ; — le cap *Matapan*, à l'extrémité méridionale de la Grèce.

Iles.

Dans l'océan Glacial, on remarque la *Nouvelle-Zemble* ou mieux *Novaia-Zemlia*, l'île *Vaïgatch* et celle de *Kalgouev*, qui appartiennent à la Russie, et les îles *Lofoden*, qui dépendent du royaume de Suède.

L'*Islande*, qui dépend du Danemark, est dans la partie la plus septentrionale de l'Atlantique.

Au S. E. de l'Islande, dans l'Atlantique, sont les îles *Færœe*, au Danemark.

Entre l'Atlantique, la mer du Nord et la Manche, se trouve le vaste archipel des îles *Britanniques*, qui comprend la *Grande-Bretagne*, l'*Irlande*, les *Hébrides*, les *Orcades*, et le groupe de *Shetland*.

L'archipel *Danois*, placé entre la mer Baltique et le Cattegat, forme une partie importante du Danemark. Les principales îles de ce groupe sont *Seeland*, *Fionie* et *Laaland*.

Dans l'intérieur de la Baltique, on distingue l'île de *Bornholm*, qui appartient au Danemark ; celles de *Dago* et d'*Oësel*, qui font partie de la Russie, et celles d'*Oëland* et de *Gottland*, possédées par la Suède. Entre cette mer et le golfe de Botnie, sont les îles d'*Aland*, au pouvoir de la Russie.

Dans la Méditerranée, on remarque les îles *Baléares*, qui dépendent de l'Espagne, et dont les principales sont *Majorque*, *Minorque* et *Ivice* ; *la Corse*, qui appartient à la France ; la *Sardaigne* et la *Sicile*, qui font partie de l'Italie ; *Malte*, qui dépend de l'Angleterre ; *Candie*, comprise dans la Turquie.

L'empire d'Autriche possède dans l'Adriatique l'archipel *Illyrien*.

La mer Ionienne comprend les îles *Ioniennes*, qui sont situées près des côtes de la Turquie, mais qui forment une république sous la protection de l'Angleterre : les principales sont *Corfou*, *Céphalonie* et *Zante*.

Parmi les nombreuses îles que renferme l'Archipel, on doit nommer *Négrepont*, *Lemno*, et les *Cyclades*, dont la principale est *Naxie*.

Montagnes.

L'Europe se divise en deux versans principaux : l'un, au N., arrosé par les eaux tributaires de l'océan Glacial, de l'océan Atlantique et des mers qu'ils forment ; l'autre, au S., sillonné par les eaux qui se rendent dans la Caspienne, dans la Méditerranée et ses subdivisions. La grande ligne ou arête qui sépare ces deux versans se dirige généralement du N. E. au S. O. ; elle suit d'abord la crête des monts *Ourals*, sur la limite orientale de l'Europe ; elle parcourt ensuite l'intérieur de la Russie, où elle n'est formée que par de basses collines ; court, avec les monts *Krapacks* ou *Carpathes*, dans le N. de l'empire d'Autriche ; se dirige à travers le centre et le S. de l'Allemagne propre ; s'élève, avec une partie des *Alpes*, dans le S. de la Suisse ; traverse, en suivant les *Vosges* et les *Cévennes*, les parties orientales et méridionales de la France ; sépare cette contrée de l'Espagne, avec la haute chaîne des *Pyrénées*, et parcourt, sous le nom de monts *Ibériques*, le centre de la péninsule Hispanique.

D'autres lignes de partage d'eau, se rattachant à celle-là, se portent dans diverses directions pour entourer les bassins particuliers des différentes mers ; voici les principales :

Une branche, déterminée par une partie des Alpes et par les *Apennins*, parcourt l'Italie dans sa longueur : elle sépare les cours d'eau qui se jettent dans les mers Adriatique et Ionienne de ceux qui se rendent dans cette portion de la Méditerranée comprise entre l'Espagne et la presqu'île d'Italie.

Une autre branche traverse le S. O. de l'empire d'Autriche et le centre de la Turquie, en suivant la plus grande partie de la chaîne des *Alpes* et les monts *Balkan* : elle sépare les tributaires de la mer Noire de ceux de l'Adriatique, de l'Archipel et de la mer de Marmara ; un rameau s'en détache au S., et se dirige entre le bassin de l'Archipel et ceux des mers Adriatique et Ionienne : ce sont les monts *Helléniques*.

Une branche, courant à travers le centre et le S. E. de la Russie, forme la limite entre le bassin de la mer Caspienne et ceux de la mer d'Azov et de la mer Noire ; elle atteint le mont *Caucase* par 43° de latitude.

Dans le N. E. de la Russie, une branche peu élevée fait la limite orientale du bassin de la mer Blanche.

Une autre se dirige dans le N. O. de la Russie, et vient parcourir, sous le nom de monts *Dofrines*, la péninsule Scandinave, en séparant le bassin de la Baltique de ceux de la mer Blanche, de l'océan Glacial, de l'Atlantique et de la mer du Nord.

La branche qui, traversant les États-Prussiens et le Danemark, sépare en grande partie le bassin de la mer du Nord de celui de la Baltique, a fort peu d'élévation.

Celle qui parcourt le N. de la France et se prolonge à

Digitized by Google

travers la Grande-Bretagne, ferme au S. O. et à l'O. le bassin de la mer du Nord.

Fleuves.

Le *Tornea* débouche dans le golfe de Botnie. — La *Dvina du Nord* se jette dans la mer Blanche. — La *Petchora* se rend dans l'océan Glacial. — La *Duna* ou *Dvina du Sud*, le *Niemen*, la *Vistule* et l'*Oder* sont tributaires de la Baltique. — L'*Elbe*, le *Weser*, le *Rhin*, la *Meuse* et la *Tamise* se jettent dans la mer du Nord. — La *Seine* se perd dans la Manche. — La *Loire* et la *Gironde* tombent dans le golfe de Gascogne. — Le *Douro*, le *Tage*, la *Guadiana* et le *Guadalquivir* se rendent dans l'Atlantique. — L'*Ebre* débouche dans la Méditerranée. — Le *Rhône* se perd dans le golfe de Lion. — Le *Tibre* tombe dans la mer Tyrrhénienne. — Le *Pô* et l'*Adige* portent leurs eaux dans l'Adriatique. — La *Maritza* se jette dans l'Archipel. — Le *Danube*, le *Dniester* et le *Dnieper* débouchent dans la mer Noire. — Le *Don* se rend dans la mer d'Asov. — Le *Volga* et l'*Oural* ont leurs embouchures dans la mer Caspienne.

Lacs.

L'Europe renferme un assez grand nombre de lacs, parmi lesquels on remarque :

Le *Wener*, le *Wetter* et le *Mælar*, en Suède; — l'*Enara*, l'*Imandra*, l'*Onéga*, le *Ladoga*, le *Bielo*, le *Peipous* et l'*Ilmen*, en Russie; — le *Curische-Haff* et le *Frische-Haff*, dans les États-Prussiens; — le *Balaton*, dans l'empire d'Autriche; — le lac de *Constance*, entre l'Allemagne et la Suisse; — le lac *Léman* ou de *Genève*, entre la Suisse et l'Italie.

FRANCE.

Limites, situation, étendue.

La France est bornée au N. O. par la Manche, au N. par le Pas-de-Calais et la mer du Nord; au N. E. par la Belgique, les États-Prussiens et l'Allemagne propre. Elle a vers l'E. cette dernière contrée, dont elle est séparée par le Rhin; la Suisse, avec laquelle elle a pour limite le Doubs et le mont Jura; enfin, l'Italie, dont elle est séparée par le Rhône, les Alpes et le Var. Au S., elle est baignée par la Méditerranée, et a pour limites, du côté de l'Espagne, les Pyrénées et la Bidassoa; à l'O., elle est bornée par l'océan Atlantique. Elle est comprise entre 42° 20′ et 51° 10′ de latitude N., et entre 5° 50′ de longitude E. et 7° 10′ de longitude O. Sa plus grande longueur, du N. O. au S. E., est de 250 lieues; elle a 218 lieues, du N. au S., et sa largeur, de l'E. à l'O., est de 210 lieues; la superficie du royaume, en y comprenant la Corse, est de 27,500 lieues carrées.

Divisions, population.

La France est divisée en 86 départemens, qui, pour la plupart, ont pris leurs noms des rivières principales qui les arrosent ou des montagnes remarquables qui s'y trouvent. En voici la liste, comparée à celle des 32 grands gouvernemens qui formaient la division de ce royaume avant 1790.

ANCIENS GOUVERNEMENS.	DÉPARTEMENS.	POPULATION.	CHEFS-LIEUX [1].
	Région du nord.		
1. Flandre.	Nord	989,938	Lille*.
2. Artois	Pas-de-Calais	655,215	Arras*.
3. Picardie	Somme.	543,704	Amiens*.
4. Normandie.	Seine-Inférieure.	693,683	Rouen*.
	Eure	424,248	Évreux.
	Calvados	494,702	Caen.
	Manche	591,284	Saint-Lô.
	Orne	441,841	Alençon.
5. Ile-de-France.	Seine	935,108	Paris*.
	Seine-et-Oise	448,180	Versailles.
	Seine-et-Marne	323,893	Melun.
	Oise.	397,725	Beauvais.
	Aisne.	513,000	Laon.
6. Champagne	Ardennes	289,622	Mézières.
	Marne	337,076	Châlons-sur-Marne.
	Aube	246,361	Troyes*.
	Haute-Marne.	249,827	Chaumont.
7. Lorraine	Meuse	314,588	Bar-le-Duc.
	Moselle.	417,003	Metz.
	Meurthe	415,568	Nancy*.
	Vôges	397,987	Épinal.
	Région du centre.		
8. Orléanais	Loiret	305,276	Orléans*.
	Eure-et-Loir.	278,820	Chartres.
	Loir-et-Cher	235,750	Blois.
9. Touraine	Indre-et-Loire	297,016	Tours*.
10. Berri.	Indre	245,289	Châteauroux.
	Cher	256,059	Bourges*.
11. Nivernais	Nièvre.	282,521	Nevers*.
12. Bourbonnais	Allier	298,257	Moulins*.
13. Marche.	Creuse.	265,384	Guéret*.
15. Limousin	Haute-Vienne	285,130	Limoges*.
	Corrèze	294,834	Tulle.
14. Auvergne	Puy-de-Dôme	573,106	Clermont-Ferrand*.
	Cantal	258,594	Aurillac.

[1] Les capitales des anciennes provinces sont désignées par un astérisque *.

Digitized by Google

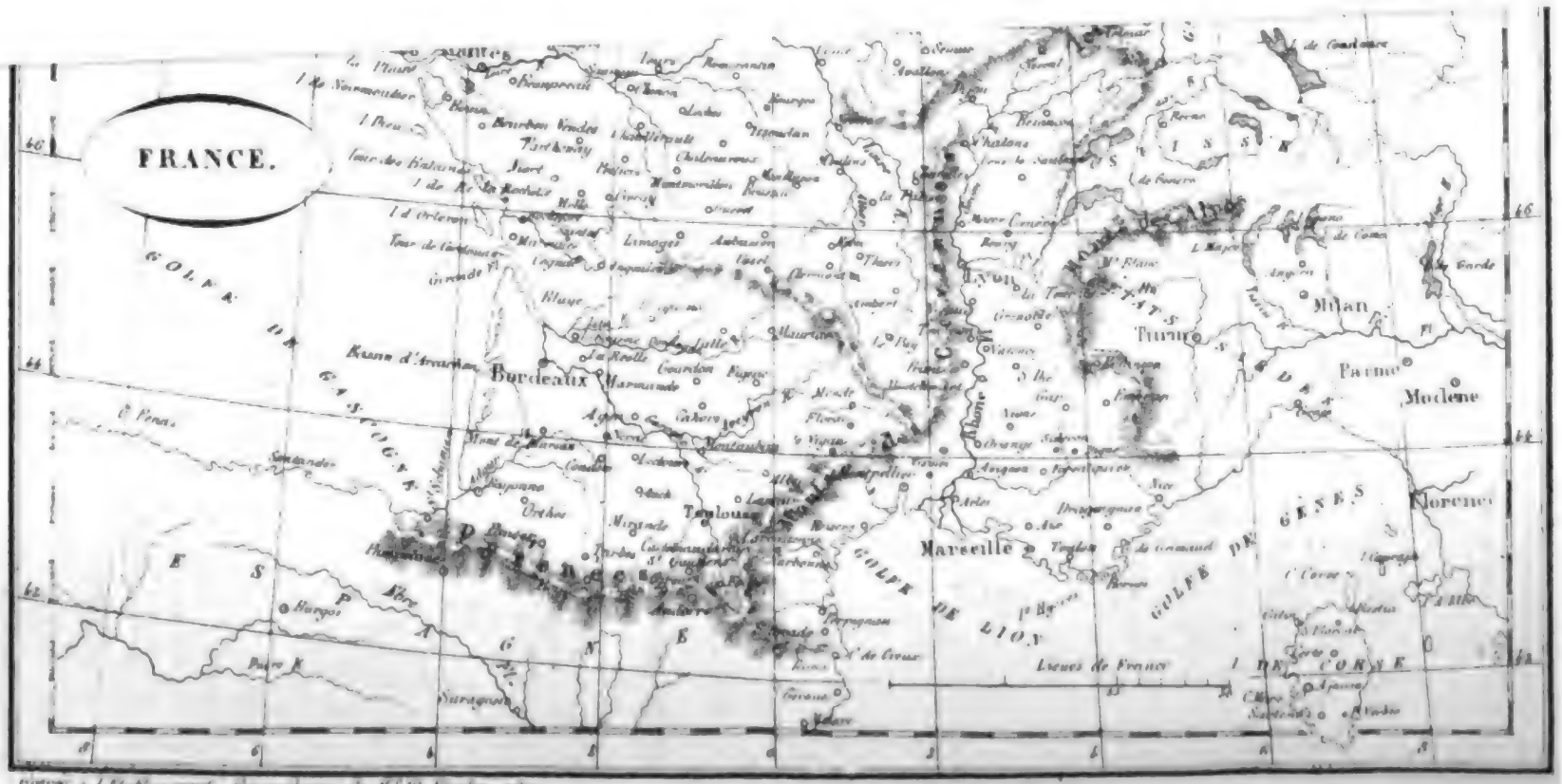

Gravé à l'Etablissement Géographique de M.r Ph. Vandermaelen

Cercle du Etablissement Géographique publié par le Roi, Londres et Bruxelles pour les publications littéraires

Digitized by Google

tri
ba

D
P
D
tr
la
L
re
le
d
n
T
d
s
I
r
a

I
l
l
e

Digitized by Google

ANCIENS GOUVERNEMENS.	DÉPARTEMENS.	POPULATION.	CHEFS-LIEUX.
	Région de l'ouest.		
16. Maine	Sarthe	457,372	Le Mans *.
	Mayenne	352,586	Laval.
17. Anjou	Maine-et-Loire	467,871	Angers *.
18. Bretagne	Ille-et-Vilaine	547,052	Rennes *.
	Côtes-du-Nord	598,872	Saint-Brieuc.
	Finisterre	524,396	Quimper.
	Morbihan	433,522	Vannes.
	Loire-Inférieure	470,093	Nantes.
19. Poitou	Vienne	282,731	Poitiers *.
	Deux-Sèvres	294,850	Niort.
	Vendée	330,350	Bourbon-Vendée.
20. Aunis	Charente-Inférieure	445,249	La Rochelle * [1].
21. Saintonge et Angoumois	Charente	362,551	Angoulême * [2].
	Région de l'est.		
22. Alsace	Haut-Rhin	424,258	Colmar.
	Bas-Rhin	540,213	Strasbourg *.
23. Franche-Comté	Haute-Saône	338,910	Vesoul.
	Doubs	265,535	Besançon *.
	Jura	312,504	Lons-le-Saunier.
24. Bourgogne	Yonne	352,487	Auxerre.
	Côte-d'Or	375,877	Dijon *.
	Saône-et-Loire	523,970	Mâcon.
	Ain	346,030	Bourg.
25. Lyonnais	Rhône	434,429	Lyon *.
	Loire	391,216	Montbrison.
	Région du sud.		
26. Languedoc	Haute-Loire	292,078	Le Puy.
	Ardèche	340,734	Privas.
	Lozère	140,347	Mende.
	Gard	357,383	Nîmes.
	Hérault	346,207	Montpellier.
	Tarn	335,844	Alby.
	Aude	270,125	Carcassonne.
	Haute-Garonne	427,856	Toulouse *.
27. Roussillon	Pyrénées-Orientales	157,052	Perpignan *.
28. Comté de Foix	Ariége	243,121	Foix *.
29. Guyenne et Gascogne	Dordogne	482,750	Périgueux.
	Gironde	554,225	Bordeaux *.
	Lot-et-Garonne	346,885	Agen.
	Lot	283,827	Cahors.
	Tarn-et-Garonne	242,509	Montauban.
	Aveyron	359,473	Rhodez.
	Landes	281,504	Mont-de-Marsan.
	Gers	312,160	Auch.
	Hautes-Pyrénées	233,031	Tarbes.
30. Béarn	Basses-Pyrénées	428,401	Pau *.
31. Dauphiné	Isère	350,258	Grenoble *.
	Drôme	299,556	Valence.
	Hautes-Alpes	129,102	Gap.
Comtat-Venaissin [3]	Vaucluse	239,113	Avignon *.
32. Provence [4]	Basses-Alpes	155,896	Digne.
	Bouches-du-Rhône	359,473	Marseille.
	Var	317,501	Draguignan.
Corse [5]	Corse	195,407	Ajaccio.
	TOTAL	32,560,934	
Colonies en Amérique, en Afrique et en Asie		500,000	
	TOTAL GÉNÉRAL	33,060,934	

[1] La Rochelle était la capitale de l'Aunis.
[2] Angoulême était la capitale de l'Angoumois, et Saintes, celle de Saintonge.
[3] Cette province appartenait au Pape.
[4] La Provence avait pour capitale Aix.
[5] La Corse n'était pas comptée parmi les grands gouvernemens ; la capitale était Bastia.

Les départemens, dirigés par des préfets, sont divisés en arrondissemens communaux ; ceux-ci sont administrés par des sous-préfets, excepté ceux qui ont pour chef-lieu le chef-lieu même du département. Les arrondissemens comprennent plusieurs cantons ou justices de paix, qui se composent d'un certain nombre de communes. La France contient 37,187 de ces dernières.

Sous le rapport militaire, la France est partagée en 20 divisions.

Digitized by Google

Aspect général du pays, climat, productions.

La France est, de toutes les contrées de l'Europe, la plus heureuse par la douceur de sa température, et la plus riche par la diversité de ses produits agricoles. De nombreux cours d'eau répandent sur son sol la fécondité et l'abondance : des canaux assez multipliés favorisent le commerce intérieur, et d'excellens ports situés sur quatre mers facilitent le commerce extérieur.

Le N. de cette contrée offre un pays coupé de plaines et de collines ; à l'E., les hautes montagnes que présentent les Vosges et le Jura contrastent avec les vastes plaines des bords de la Saône. L'O. présente à la fois les riantes campagnes qui bordent le cours inférieur de la Loire, et les tristes bruyères de la Basse-Bretagne. Au centre, s'offrent, le *jardin de la France*, formé par la fertile Touraine ; les plaines uniformes du Berri, et les montagnes de l'Auvergne et du Limousin. Au S. O., sont des *landes* arides et monotones ; mais au S., les Pyrénées, les Cévennes, les Alpes, varient l'aspect du pays, et le Languedoc, la Provence, le Dauphiné, sont remarquables par les agrémens pittoresques de leurs vallées, la riche fécondité de leurs plaines, et leurs nombreuses curiosités naturelles.

Sous le rapport de la température appliquée à certaines productions, la France peut être partagée en cinq grandes zones : la plus septentrionale comprend les départemens qui ne récoltent pas de vin : elle est limitée au S. par une ligne qui commence vers l'E. au 50e degré de latitude et se termine vers l'O. au 48e ; la seconde renferme les pays propres à la vigne, mais qui ont jusqu'ici été jugés peu favorables à une culture importante du maïs : elle a pour limite méridionale une ligne qui commence à l'E. par le 49e parallèle et finit à l'O. par le 46e ; la troisième offre en même temps la culture du maïs et celle de la vigne, mais l'olivier n'y peut réussir : elle a pour bornes australes une ligne qui commence à l'E. par 45° 30′ de latitude et s'arrête à l'O. par 42° 30′ ; la quatrième, qui voit mûrir à la fois le raisin, le maïs et l'olivier, occupe le reste de la France, à l'exception de quelques parties des bords de la Méditerranée, qui non seulement sont propres à ces trois espèces de culture, mais produisent encore l'oranger, le citronnier et l'aloès. On voit que ces zones se dirigent du N. E. au S. O., ce qui prouve que les départemens de l'E. sont plus favorisés que ceux de l'O., pour les productions dont nous venons de parler. Sous le rapport des céréales, les richesses sont réparties assez également dans les différentes régions. La France peut être mise au nombre des contrées riches en productions minérales : elle possède des mines de fer, de cuivre, d'étain, de plomb, de manganèse, de houille, etc.

Golfes et baies.

Le golfe de *Lion* baigne la France vers le S. : il est ainsi nommé, parce que la mer y est presque toujours très-agitée. — Le golfe de *Gascogne* ou de *Biscaye*, ou la mer de *France*, grande division de l'Atlantique, baigne les côtes occidentales du royaume. — Le *Morbihan* est un petit golfe formé par celui de Gascogne sur la côte du département auquel il donne son nom. — La baie de *Bourgneuf*, dans les départemens de la Loire-Inférieure et de la Vendée, et le bassin d'*Arcachon*, dans le département de la Gironde, sont d'autres enfoncemens du golfe de Gascogne. — La baie de *Douarnenez* est dans l'Atlantique, sur la côte occidentale du département du Finisterre, un peu au S. de la belle rade de *Brest*. — La baie ou rade de *Cancale* est formée par la Manche sur la côte du département d'Ille-et-Vilaine ; à l'O. de cette rade, se trouve le rocher de ce nom, célèbre par les excellentes huîtres qu'on y pêche. — L'anse ou baie de *Saint-Brieuc* est formée par la Manche dans le département des Côtes-du-Nord. Ces deux dernières baies ne sont que des divisions d'un grand golfe à l'entrée duquel sont les îles Normandes, et qu'on peut appeler golfe de *Saint-Malo*. — Entre les départemens de la Seine-Inférieure, du Calvados et de la Manche, s'ouvre un golfe qui semble être la continuation de l'estuaire de la Seine, et qu'on pourrait nommer golfe de la *Seine*.

Détroits.

Le *Pas-de-Calais* sépare le département de ce nom de l'extrémité S. E. de l'Angleterre. — Le *Pertuis Breton* se trouve entre l'île de Ré et le département de la Vendée. — Le *Pertuis d'Antioche* sépare l'île de Ré de celle d'Oléron. — Les *Bouches de Bonifacio* se présentent entre l'île de Corse et celle de Sardaigne.

Presqu'îles.

Entre les golfes de la Seine et de Saint-Malo, s'offre la presqu'île du *Cotentin*, qui fait la plus grande partie du département de la Manche.

La *Bretagne* s'avance entre la Manche et le golfe de Gascogne, et projette elle-même plusieurs petites presqu'îles, telles que celle de *Quiberon*, au S., et celle de *Crozon*, à l'O.

Caps.

Le cap de la *Hague* forme l'extrémité N. O. du département de la Manche. — Le cap *Frehel* s'avance à l'E. de la rade de Saint-Brieuc, dans le département des Côtes-du-Nord. — La pointe *Saint-Mathieu* est à l'entrée de la rade de Brest. — La pointe du *Raz* s'avance au S. O. de la baie de Douarnenez. — La pointe pittoresque de *Penmarch* est à l'extrémité S. O. du département du Finisterre. — Le cap *Cerbère* est sur la limite méridionale de la France, dans le département des Pyrénées-Orientales. — Le cap *Corse* forme l'extrémité septentrionale de l'île du même nom.

Iles et récifs.

Dans l'Océan Atlantique, on trouve : *Ouessant*, dépendante du département du Finisterre, et célèbre par le grand combat naval qui fut livré près de ses côtes, en 1778, entre les Français et les Anglais. — *Sein* et le groupe de *Glenan*, dans le même département. — *Groix* et *Belle-Ile*, dans le département du Morbihan. — *Noirmoutier* et l'île d'*Yeu*, qui font partie du département de la Vendée. — *Ré*, fameuse au XVIIe siècle par une expédition anglaise ; *Oléron*, célèbre par un code maritime qu'y fit publier Richard Ier, roi d'Angleterre ; et *Aix*, où abordent les vaisseaux qui se rendent à Rochefort : ces trois îles font partie du département de la Charente-Inférieure.

Dans la Manche, on voit *Bas*, sur la côte N. du département du Finisterre ; — les *Sept-Iles* et *Brehat*, dans le département des Côtes-du-Nord ; *Chaussey*, dans le département de la Manche, à l'entrée de la rade de Cancale ; les îles *Saint-Marcouf*, près de la côte orientale du même département ; les rochers du *Calvados*, dans le département auquel ils donnent leur nom.

Dans la Méditerranée, on remarque : les îles d'*Hyères*, dans le département du Var, au S. E. de la ville qui leur donne son nom ; on en compte trois principales, l'île du *Levant* ou du *Titan*, *Porteros* et *Porquerolles*, qui sont remarquables par leur douce température et par les vertus de leurs plantes médicinales. — Les îles de *Lerins*, qui font partie du même département, et dont la principale, nommée *Sainte-Marguerite*, est connue par la détention du fameux Masque-de-Fer. — La *Corse*, qui forme un département. Cette île, une des plus grandes de la Méditerranée, est presque entièrement couverte de montagnes ; quoique rocailleux et mal cultivé, son sol produit du blé, du vin excellent, des oranges, des limons ; et elle possède de vastes et précieuses forêts. Après avoir été successivement occupée par les Carthaginois, les Romains, les Goths, les Sarrasins, les Pisans et les Génois, elle fut cédée à la France en 1768.

Montagnes.

Les *Pyrénées* s'élèvent sur la frontière de la France et de l'Espagne, et entre la Méditerranée et l'Atlantique. Leurs sommets les plus élevés, en France, sont : le *Montcalm* (9,720 pieds), le *Pic-Long* (9,780 pieds), le *Néouvielle* (9,714 pieds), le *Pic du Midi de Bagnères* (9,036 pieds), les *Tours de Marboré* (9,816 pieds), le *Taillon* (9,852 pieds), le *Vignemale* (10,332 pieds), le *Pic du Midi de Pau* (8,958 pieds), et le *Canigou* (8,947 pieds).

Les *Cévennes* se prolongent du N. au S. dans l'inté-

Digitized by Google

rieur de la France, à travers les départemens de Saône-et-Loire, du Rhône, de la Loire, de l'Ardèche, de la Haute-Loire, de la Loire, du Gard et de l'Hérault; elles séparent le bassin du Rhône de ceux de la Loire et de la Garonne. Le mont *Mézin*, élevé de 6,162 pieds et situé sur la limite des départemens de l'Ardèche et de la Haute-Loire, est le plus haut sommet de cette chaîne; la *Lozère*, qui donne son nom à un département, en est un autre point très-remarquable.

Parmi les ramifications des Cévennes, on remarque les monts d'*Auvergne*, qui se répandent dans les départemens du Cantal et du Puy-de-Dôme, et dont les principaux points sont le mont *Dor*, élevé de 5,800 pieds, et le *Puy-de-Dôme* et le *Cantal*, presque aussi hauts que le précédent. Ces montagnes, qui présentent de nombreux vestiges d'anciens volcans, se joignent, au N. O., aux monts du *Limousin*, et forment avec eux la séparation des eaux qui, d'un côté, se rendent dans la Loire, et, de l'autre, sont tributaires de la Gironde.

La *Côte d'Or*, suite de collines couvertes en partie de riches vignobles, s'élève dans le département de son nom et dans le N. de celui de Saône-et-Loire, et forme la continuation septentrionale des Cévennes; elle envoie vers l'O., entre les affluens de la Seine et de la Loire, un rameau remarquable qui parcourt le département de la Nièvre sous le nom de monts de *Morvan*. La Côte d'Or se joint vers le N., par le plateau de *Langres* et les monts *Faucilles*, aux *Vôges*, qui se répandent dans les départemens de la Haute-Marne, des Vôges, de la Haute-Saône, du Haut-Rhin, du Bas-Rhin et de la Meurthe, et dont le sommet principal est le *Ballon d'Alsace*, élevé de 4,320 pieds.

Une branche des Vôges, se dirigeant au N. O., lie cette chaîne à celle des *Ardennes*, montagnes peu élevées, qui sont couvertes de forêts, et qui donnent leur nom à un département.

Par une autre branche, les Vôges se rattachent, vers le S. E., au *Jura*, qui, courant du N. E. au S. O., sépare en grande partie la France de la Suisse, et offre sur cette limite la *Dole*, de 5,040 pieds; la partie méridionale de ce massif se trouve entièrement sur le territoire français, et renferme le mont *Reculet*, de 5,196 pieds.

La partie des Alpes nommée *Alpes Maritimes* et *Alpes Cottiennes* forme, sur une étendue considérable, la limite entre la France et l'Italie, et y présente le mont *Pelvoux*, haut de 13,230 pieds, le mont *Genèvre*, qui atteint 11,058 pieds, et le mont *Viso*, élevé de 8,436 pieds. Cette vaste chaîne couvre de ses nombreux rameaux tous les départemens de la région du S. E.; à ces rameaux appartiennent le mont *Aiguille*, dans le département de l'Isère, et le mont *Ventoux*, dans celui de Vaucluse.

Dans la région de l'O., on trouve les montagnes d'*Arrée*, qui se dirigent de l'E. à l'O., à travers les départemens des Côtes-du-Nord et du Finisterre.

L'île de Corse est traversée dans toute sa longueur par une chaîne de hautes montagnes, dont les principaux sommets sont le *Monte-Rotondo*, de 8,226 pieds, et le *Monte-d'Oro*, de 8,208 pieds.

Fleuves et rivières.

Tous les cours d'eau de la France sont répartis entre quatre bassins de mer, c'est-à-dire ceux de la Manche, de l'Atlantique, de la mer du Nord et de la Méditerranée.

Bassin de la Manche.

La *Seine* (Sequana) prend sa source près du bourg de Saint-Seine, au N. O. de Dijon, dans le département de la Côte-d'Or, arrose ceux de l'Aube, de Seine-et-Marne, de la Seine, de Seine-et-Oise, de l'Eure, de la Seine-Inférieure, et se jette dans la Manche, entre le Havre et Honfleur, après un cours de 160 lieues, du S. E. au N. O. = Les principales rivières qu'elle reçoit par sa rive droite, sont: l'*Aube*, qui donne son nom au département qu'elle arrose; — la *Marne* (Matrona), rivière considérable, qui parcourt les départemens de la Haute-Marne, de la Marne, de Seine-et-Marne, de Seine-et-Oise et de la Seine, et se joint au fleuve un peu au-dessus de Paris; — l'*Oise*, qui arrose les départemens de l'Aisne, de l'Oise et de Seine-et-Oise: elle se grossit de l'*Aisne*. = La Seine reçoit par sa rive gauche: l'*Yonne*, qui arrose les départemens de la Nièvre, de l'Yonne et de Seine-et-Marne; — l'*Eure*, qui parcourt les départemens d'Eure-et-Loire et de l'Eure.

La *Somme* arrose les départemens de l'Aisne et de la Somme; — l'*Orne*, ceux de l'Orne et du Calvados; — la *Vire*, ceux du Calvados et de la Manche.

Bassin de l'Atlantique.

La *Loire* (Liger) prend sa source aux Cévennes, dans le département de l'Ardèche, au N. O. de Privas, arrose les départemens de la Haute-Loire, de la Loire, de Saône-et-Loire, de l'Allier, de la Nièvre, du Cher, du Loiret, de Loir-et-Cher, d'Indre-et-Loire, de Maine-et-Loire, de la Loire-Inférieure, et se jette dans l'océan, un peu au-dessous de Paimbœuf, après un cours de plus de 300 lieues, dans deux directions principales, d'abord du S. E. au N. O., ensuite de l'E. à l'O. = Les affluens les plus remarquables de sa rive droite sont: la *Nièvre*, qui donne son nom au département qu'elle arrose; — la *Mayenne*, qui parcourt les départemens de la Mayenne et de Maine-et-Loire, et va, sous le nom de *Maine*, après avoir reçu la *Sarthe*, grossie elle-même du *Loir*, se jeter dans le fleuve un peu au-dessous d'Angers. = Parmi les principaux affluens de la rive gauche de la Loire, on remarque: l'*Allier* (Elaver), rivière considérable, qui prend sa source aux Cévennes, dans le département de la Lozère, et traverse ceux de la Haute-Loire, du Puy-de-Dôme et de l'Allier; — le *Loiret*, qui donne son nom au département qu'il arrose; — le *Cher*, qui coule dans les départemens de la Creuse, de l'Allier, du Cher, de Loir-et-Cher et d'Indre-et-Loire; l'*Indre*, qui parcourt les départemens de l'Indre et d'Indre-et-Loire; — la *Vienne*, qui arrose les départemens de la Haute-Vienne, de la Vienne et d'Indre-et-Loire, et se grossit de la *Creuse*; — la *Sèvre-Nantaise*, l'une des rivières dont le département des Deux-Sèvres tire son nom: elle se jette dans la Loire à Nantes.

La *Gironde* est formée, dans le département du même nom, par la réunion de la Garonne et de la Dordogne, et, après un cours de 17 lieues, se jette dans l'Atlantique vis-à-vis d'un rocher isolé sur lequel Henri IV a fait élever le phare de la *Tour-de-Cordouan*.

La *Garonne* (Garumna) prend sa source aux Pyrénées, dans la vallée d'Aran, en Espagne, entre bientôt en France, traverse les départemens de la Haute-Garonne, de Tarn-et-Garonne, de Lot-et-Garonne et de la Gironde. = Les principaux affluens de sa rive droite sont: l'*Ariége*, qui arrose les départemens de l'Ariége et de la Haute-Garonne; — le *Tarn*, qui prend sa source dans les Cévennes, et arrose les départemens de la Lozère, de l'Aveyron, du Tarn, de la Haute-Garonne et de Tarn-et-Garonne, où il reçoit l'*Aveyron*; — le *Lot*, qui prend aussi sa source dans les Cévennes, et coule dans les départemens de la Lozère, de l'Aveyron, du Lot et de Lot-et-Garonne. = Les seuls affluens remarquables de la rive gauche de la Garonne sont le *Gers*, qui donne son nom à un département, et la *Bayse*, qui coule dans le même pays.

La *Dordogne* (Durannius) prend naissance au mont Dor, dans le département du Puy-de-Dôme, et arrose les départemens de la Corrèze, du Cantal, du Lot, de la Dordogne et de la Gironde; elle reçoit à droite la *Vézère*, grossie de la *Corrèze*, et l'*Ile*.

Le *Blavet* arrose les départemens des Côtes-du-Nord et du Morbihan. — La *Vilaine*, grossie de l'*Ille*, arrose ceux d'Ille-et-Vilaine et du Morbihan. — La *Sèvre-Niortaise* est une des rivières qui donnent leur nom au département des Deux-Sèvres, et sépare les départemens de la Vendée et de la Charente-Inférieure. — La *Charente* parcourt les départemens de la Vienne, de la Charente et de la Charente-Inférieure. — L'*Adour* arrose ceux des Hautes-Pyrénées, du Gers, des Landes et des Basses-Pyrénées: il reçoit le *Gave de Pau* et la *Nive*.

Bassin de la mer du Nord.

Le *Rhin* (Rhenus) forme une partie de la limite orientale de la France. — La principale rivière qu'il reçoit sur le territoire français est l'*Ill*. — La *Moselle*, qui arrose les départemens des Vôges, de la Meurthe et de

Digitized by Google

la Moselle, et qui se grossit de la *Meurthe*, va se jeter dans le Rhin, sur le territoire des États-Prussiens, à Coblentz.

La *Meuse* (Mosa) prend sa source dans le département de la Haute-Marne, arrose ceux de la Meurthe, de la Meuse et des Ardennes, et entre ensuite dans la Belgique, puis dans la Hollande, où elle se jette dans la mer du Nord, après un cours de 160 lieues. Elle ne reçoit en France aucun affluent remarquable.

L'*Escaut* arrose le département du Nord, et entre ensuite dans la Belgique; la France lui fournit deux affluens considérables, la *Scarpe* et la *Lys*.

Bassin de la Méditerranée.

Le *Rhône*, qui a sa source en Suisse, sépare successivement les départemens de l'Ain, du Rhône, de la Loire, de l'Ardèche et du Gard, de ceux de l'Isère, de la Drôme, de Vaucluse et des Bouches-du-Rhône, et se jette dans la Méditerranée, après s'être divisé en quatre branches, qui forment un delta connu sous le nom d'île de *Camargue*. Il a un cours d'environ 200 lieues, dans deux directions principales, d'abord de l'E. à l'O. jusqu'à Lyon, ensuite du N. au S.; c'est un des fleuves les plus rapides de l'Europe. = Il reçoit par sa rive droite : l'*Ain*, qui descend du mont Jura et arrose les départemens du Jura et de l'Ain; — la *Saône* (Arar), grande rivière, qui prend sa source aux Vôges, dans le département de ce nom, arrose ceux de la Haute-Saône, de la Côte-d'Or, de Saône-et-Loire, de l'Ain et du Rhône, et se joint au fleuve à Lyon : elle a pour principal affluent le *Doubs*, qui coule dans les départemens du Doubs, du Jura et de Saône-et-Loire; — l'*Ardèche*, qui donne son nom à un département, et roule des paillettes d'or; — le *Gard* ou *Gardon*, qui descend des Cévennes, et donne son nom au département qu'il arrose : il est remarquable par la beauté de ses rives, et par un fameux pont romain, composé de trois étages d'arcades, dont les plus élevées soutenaient un aqueduc qui portait à Nîmes l'eau d'une source. = Par sa rive gauche, le Rhône reçoit : l'*Isère*, qui prend sa source dans les Alpes, en Italie, et arrose les départemens de l'Isère et de la Drôme; — la *Drôme*, qui donne son nom au département qu'elle parcourt; — la *Durance*, rivière impétueuse, qui a sa source au mont Genèvre, dans le département des Hautes-Alpes, arrose ceux des Basses-Alpes, des Bouches-du-Rhône et de Vaucluse, et se jette dans le fleuve un peu au-dessous d'Avignon.

L'*Aude* parcourt le département auquel elle donne son nom, et se rend dans le golfe de Lion. — L'*Hérault*, qui a sa source dans les Cévennes, arrose le département de ce nom, et se perd dans le même golfe. — Le *Var*, qui prend naissance dans les Alpes Maritimes, en Italie, forme une partie de la limite orientale de la France, et se jette dans la mer Méditerranée.

Canaux.

Le canal de *Saint-Quentin*, dans les départemens du Nord et de l'Aisne, unit l'Oise, la Somme et l'Escaut. — Le canal de l'*Ourcq*, dans les départemens de l'Oise, de Seine-et-Marne, de Seine-et-Oise et de la Seine, amène à Paris les eaux de la rivière de son nom. — Les canaux de *Briare*, du *Loing* et d'*Orléans*, dans les départemens du Loiret et de Seine-et-Marne, joignent la Loire à la Seine. — Le canal de *Bourgogne*, dans les départemens de l'Yonne et de la Côte-d'Or, unit la Saône à l'Yonne. — Le canal du *Rhône au Rhin*, qui est en quelque sorte la continuation du canal de Bourgogne, s'étend de la Saône au Rhin, en passant par les départemens de la Côte-d'Or, du Doubs, du Haut-Rhin et du Bas-Rhin. — Le canal du *Centre* ou du *Charollais*, dans le département de Saône-et-Loire, joint la Saône à la Loire. — Le canal du *Languedoc* ou du *Midi*, dans les départemens de la Haute-Garonne, de l'Aude et de l'Hérault, unit la Méditerranée à la Garonne, et par conséquent à l'Atlantique.

Lacs.

Les lacs sont très-peu nombreux en France : dans le département de la Loire-Inférieure on trouve celui de *Grand-Lieu*; — dans le département de l'Hérault on remarque le vaste étang salé de *Cette* ou de *Thau*, qui communique avec la Méditerranée. — L'étang de *Berre* baigne le département des Bouches-du-Rhône; à l'E. de la vaste plaine de la *Crau*, espèce de désert qui occupe une étendue de 25 lieues carrées, et qui est entièrement recouvert de galets et de cailloux. — On peut citer encore le lac de *Nantua*, dans le département de l'Ain.

Villes principales.

Région du Nord.

Nord. *Lille* (en flamand *Ryssel*), belle ville et l'une des places les plus fortes du royaume, sur la Deule; avec une citadelle construite par Vauban. Fabriques d'étoffes de laine, de velours et de dentelles. 69,000 hab. — Ch.-l. d'arr. : *Douai*, ville forte, sur la Scarpe et la Sensée. Fonderie de canons; fabriques de toiles et de dentelles; filatures de coton; grand commerce de lin. 19,000 hab. — *Cambrai* (Camaracum), place forte, sur l'Escaut. Fabriques de batistes et de dentelles. Cette ville a eu Fénelon pour archevêque. 18,000 hab. — *Dunkerque*, port sur la mer du Nord. Fabriques de toiles à voiles. Patrie du célèbre marin Jean Bart. 25,000 hab. — *Valenciennes*, place forte, sur l'Escaut. Fabriques de dentelles et de toiles fines. Près de là sont les importantes mines de houille d'Anzin. 19,000 hab. — *Avênes*, ville fortifiée. 3,000 hab. — *Hazebrouck*. 8,000 hab. = Pr. ch.-l. de cant : *Bailleul*, ville industrieuse. 10,000 hab. — *Cassel*, sur une montagne. 4,000 h. — Le *Quênoy-sur-Deule*, remarquable par son commerce de lin. 4,000 hab. — *Armentières*, intéressante par ses toiles, sur la Lys. 6,000 hab. — *Roubaix*, ville manufacturière. 18,000 hab. — *Turcoing*, connue aussi par son industrie. 18,000 hab. — *St.-Amand-les-Eaux*, célèbre par ses eaux minérales. 9,000 hab. — *Maubeuge*, avec une manufacture d'armes. 6,000 hab. — *Condé*, place forte, au confluent de la Haine et de l'Escaut. 5,000 hab. — Le *Câteau Cambresis*, connu par la paix de 1559. 6,000 hab. — *Landrecies*, sur la Sambre. 4,000 hab. — *Le Quênoy*, ville forte. 3,000 hab. — *Gravelines*, port commerçant, sur l'Aa, près de la mer du Nord. 4,000 hab.

Pas-de-Calais. *Arras* (Atrebates), place forte, sur la Scarpe. Manufactures de batistes, de dentelles et d'étoffes de laine. 23,000 hab. = Ch.-l. d'arr. : *Boulogne-sur-Mer* (Bononia), sur le Pas de Calais; port très-fréquenté pour le passage de France en Angleterre. 21,000 hab. — *Saint-Omer*, bien bâtie et fortifiée, sur l'Aa. Fabriques de draps communs. 19,000 hab. — *Béthune*, 7,000 hab. — *Montreuil-sur-Mer*, sur la Canche. 4,000 hab. — *Saint-Pol*. 4,000 hab. = Pr. ch.-l. de cant. : *Aire*, place forte, sur la Lys. 9,000 hab. — *Calais*, port de mer, sur le détroit auquel il donne son nom, à 7 lieues de la ville anglaise de Douvres. 10,000 hab. Cette ville a appartenu aux Anglais depuis 1347 jusqu'en 1558.

Somme. *Amiens* (Ambiani), sur la Somme. Superbe cathédrale gothique. Fabriques de velours, de tapis, de casimirs. Patrie de Pierre-l'Hermite, de Voiture et de Gresset. Traité de paix en 1801 et 1802. 45,000 hab. = Ch.-l. d'arr. : — *Abbeville*, ville très-commerçante, sur la Somme. Fabriques de draps, de moquette et de toiles. Patrie du géographe Nicolas Sanson et du poète Millevoye. 19,000 hab. — *Péronne*, ville très-forte, sur la Somme. 4,000 hab. — *Doulens*, sur l'Authie. 4,000 hab. — *Montdidier*, près du Dam. 4,000 hab. = Pr. ch.-l. de cant. : *Saint-Valery-sur-Somme*, port de mer. 3,000 hab. — *Ham*, sur la Somme. Patrie du général Foy. 2,000 hab. — *Roye*, sur l'Avre. Grand commerce de grains. 4,000 hab.

Seine-Inférieure. *Rouen* (Rotomagus), sur la Seine, que des bâtimens de 200 à 250 tonneaux remontent jusque là : c'est une des villes les plus considérables et les plus commerçantes du royaume. Fabriques de toiles nommées *rouenneries*; teintureries. Patrie des deux Corneille, de Fontenelle et de Jouvenet. 89,000 hab. = Ch.-l. d'arr. : *Le Havre*, port très-important, sur la Manche, à l'embouchure de la Seine; on y remarque de beaux bassins maritimes. Une ligne régulière de paquebots est établie entre cette ville et les États-Unis. 24,000 hab. Patrie de

Digitized by Google

Bernardin de Saint-Pierre. — *Dieppe*, joli port, à l'embouchure de l'Arques dans la Manche. Fabriques d'ouvrages en ivoire et de dentelles. 17,000 h. Patrie de Duquesne. — *Yvetot*, dans une belle plaine. 9,000 hab. — *Neufchâtel-en-Bray*, connu par ses fromages. 3,000 h. = Pr. ch.-l. de cant. : *Elbeuf*, sur la Seine ; remarquable par ses belles fabriques de draps. 10,000 hab. — *Fécamp*, port sur la Manche. 9,000 hab. — *Bolbec*, importante par ses fabriques de toiles de coton. 10,000 hab. — *Caudebec*, sur la Seine : grand commerce de grains et de fruits. 3,000 hab. Près de là sont les belles ruines de l'abbaye de Saint-Wandrille. — *Darnetal*, sur l'Aubette, à côté de Rouen. Fabriques de draps. 6,000 hab. — *Saint-Valery-en-Caux*, port sur la Manche ; connu par la pêche du hareng. 5,000 hab. — *Gournay*, sur l'Epte. Commerce de beurre renommé. 3,000 hab. — *Eu*, sur la Brêle, avec un beau château, et près de la Manche, où le Tréport sert de port à cette petite ville. 4,000 hab. = *Déville*, près de Rouen, sur la Cailly, dans une vallée, a des fabriques d'indiennes. 3,000 hab.

Eure. *Evreux* (Eburovices), sur l'Iton. Grand commerce de grains. 10,000 hab. = Ch.-l. d'arr. : *Louviers*, sur l'Eure ; connue par ses fabriques de draps. 10,000 hab. — *Pont-Audemer*, dans une vallée riante, sur la Rille ; belles tanneries. 5,000 hab. — *Bernay*, sur la Charentonne. 7,000 hab. — *Les Andelys*, divisés en Grand et Petit, sur la Seine. Patrie du Poussin. 5,000 hab. = Pr. ch.-l. de cant. : *Gisors*, sur l'Epte. 4,000 hab. — *Verneuil*, sur l'Avre. 4,000 hab. = *Ivry*, sur l'Eure, est un bourg célèbre par une grande victoire de Henri IV, en 1590. 800.

Calvados. *Caen*, sur l'Orne, qui y reçoit l'Odon, et que des bâtimens d'un assez fort tonnage remontent jusque là avec la marée. Patrie de Malherbe. 39,000 hab. = Ch.-l. d'arr. : *Lisieux*, dans une vallée charmante, au confluent de l'Orbec et de la Touques. Fabriques de lainages et de toiles. 10,000 hab. — *Falaise*, célèbre par ses teintures, sa bonneterie, et ses foires, qui se tiennent dans le faubourg de *Guibray*. Patrie de Guillaume-le-Conquérant. 10,000 hab. — *Bayeux* (Bajocasses), sur l'Aure. 10,000 hab. — *Vire*, sur la rivière du même nom. Fabriques de draps. 8,000 hab. — *Pont-l'Evêque*, sur la Touques. 2,000 hab. = Pr. ch.-l. de cant. : *Honfleur*, port sur la Seine, près de son embouchure. 9,000 hab. — *Condé-sur-Noireau*, intéressante par ses toiles. 6,000 hab. = *Isigny*, vers le confluent de l'Aure et de la Vire : renommé pour son beurre et son cidre. 2,000 hab.

Manche. *Saint-Lô*, sur un rocher baigné par la Vire. Fabriques de draps et de toiles. 8,000 h. = Ch.-l. d'arr. : *Cherbourg*, port de la marine militaire, au fond d'une anse de la Manche. 18,000 hab. — *Coutances*, sur la Soule. Fabriques de toiles. 10,000 hab. — *Avranches*, intéressante par ses fabriques de bougies et de toiles et par ses salines. On remarque dans le voisinage le mont Saint-Michel. 7,000 hab. — *Valognes*, dans une contrée riante. 7,000 hab. — *Mortain*, sur la Cance. 3,000 hab. = *Granville*, ch.-l. de cant., est un port, sur la côte occid. du département. 7,000 hab.

Orne. *Alençon*, sur la Sarthe ; remarquable par ses fabriques de dentelles, et par ses cristaux nommés *diamans d'Alençon*. 14,000 hab. = Ch.-l. d'arr. : *Argentan*, sur l'Orne. 6,000 hab. — *Mortagne*, intéressante par ses fabriques de toiles. Patrie de Catinat. 5,000 hab. — *Domfront*, sur une montagne escarpée. 2,000 hab. = Pr. ch.-l. de cant. : *L'Aigle*, sur la Rille ; connue par sa grande fabrique d'épingles et d'aiguilles. 6,000 hab. — *Séez*, sur l'Orne. 5,000 h. — *Tinchebrai*, ville industrieuse. 3,000 hab. — *La Ferté-Macé*, remarquable par ses cotonnades. 5,000 hab.

Seine. *Paris* (Lutecia, Parisii), capitale de la France. Cette grande cité, située sur la Seine, qui la traverse, est la quatrième de l'Europe par l'étendue, la seconde par la population, la première par la variété et la beauté des monumens publics. 774,000 hab. = Ch.-l. d'arr. : *Saint-Denis*, près de la Seine ; célèbre par son ancienne abbaye et par son église, qui renferme les tombeaux des rois de France. 10,000 hab. — *Sceaux*, intéressant par sa manufacture de faïence et ses grands marchés de bestiaux. 1,500 hab. = Pr. endroits : *Vaugirard*, 7,000 hab. — *Belleville*. 8,000 hab. — *Boulogne*, près du joli bois du même nom. 5,000 hab. — *Montreuil-sous-Bois*, ch.-l. de cant. ; connu par ses excellentes pêches. 3,400 hab. — *Passy*, sur la Seine. Eaux minérales. 5,000 hab. — *Neuilly*, ch.-l. de cant., sur la Seine. 6,000 hab. — *Vincennes*, ch.-l. de cant., près du beau parc de son nom, avec un château-fort. 3,000 hab. — *Bercy*, sur la Seine ; connu par ses entrepôts de vins. 4,000 hab.

Seine-et-Oise. *Versailles*, une des plus belles villes de France : on y admire le superbe château que Louis XIV y fit construire, et qui fut, jusqu'à la révolution, la résidence des souverains. 28,000 hab. = Ch.-l. d'arr. : *Etampes*, sur le Juine. Commerce de farines. 8,000 hab. — *Pontoise*, sur l'Oise. 5,000 hab. — *Corbeil*, sur la Seine, au confluent de l'Essonne. Commerce de grains et de farines. 4,000 hab. — *Mantes*, surnommée la Jolie, sur la Seine. 4,000 hab. — *Rambouillet*, remarquable par son château et sa belle forêt. 3,000 hab. = Pr. ch.-l. de cant. : *Saint-Germain-en-Laye*, dans une très-belle situation, sur la Seine, près de la vaste forêt de son nom. Il y a un château, où Charles IX et Louis XIV reçurent le jour. 11,000 hab. — *Argenteuil*, sur la Seine. 5,000 hab. — *Sèvres*, sur la Seine ; connu par sa belle manufacture de porcelaine. 4,000 hab. — *Poissy*, sur la Seine ; célèbre par ses grands marchés de bestiaux ; lieu de naissance de saint Louis. 3,000 hab. — *Dourdan*, ville commerçante. Patrie de La Bruyère. 3,000 hab. = *Saint-Cloud*, près de Sèvres, est un bourg célèbre par son château royal et son beau parc. 2,000 hab.

Seine-et-Marne. *Melun* (Melodunum), sur la Seine, qui la traverse. Patrie de Jacques Amyot. 7,000 hab. — = Ch.-l. d'arr. : *Meaux* (Meldi), sur la Marne. Cette ville a eu Bossuet pour évêque. 9,000 hab. *Fontainebleau*, au milieu d'une belle et vaste forêt ; remarquable par son magnifique château. C'est le lieu de naissance de Louis XIII. 8,000. hab. — *Provins*, sur la Vouzie ; grand commerce de grains et de roses. 6,000 hab. — *Coulommiers*, sur le Grand-Morin. 3,000 hab. = Pr. ch.-l. de cant. : *Nemours*, sur le Loing. 4,000 hab. — *Montereau*, au confluent de la Seine et de l'Yonne. 4,000 hab. — *La Ferté-sous-Jouarre*, sur la Marne ; célèbre par ses meules de moulin. 4,000 hab. — *Brie-Comte-Robert*, près de l'Yères ; grand commerce de grains. 3,000 hab. — *Château-Landon*, sur le Suzain. Exploitation de pierre dure fort renommée. 2,000 hab.

Oise. *Beauvais* (Bellovaci), sur le Thérain. Superbe cathédrale gothique. Manufactures de draps et de tapis. Jeanne Hachette défendit courageusement cette ville, en 1472, contre Charles-le-Téméraire, duc de Bourgogne. 13,000 hab. = Ch.-l. d'arr. : *Compiègne*, sur l'Oise ; remarquable par son château et sa belle forêt. 9,000 hab. — *Senlis*, sur la Nonette. 5,000 hab. — *Clermont*, dans une position très-agréable. 3,000 hab. = Pr. ch.-l. de cant. : *Noyon*, près de l'Oise. Patrie de Calvin. 6,000 hab. — *Chantilly*, sur la Nonette, dans une charmante situation ; avec un château et un parc superbes. Fabriques de dentelles et de blondes. 3,000 hab.

Aisne. *Laon*, sur une montagne escarpée ; commerce de grains et d'artichauts. Lieu de naissance de Lothaire et de Louis V. Les Français et les Alliés s'y livrèrent une bataille en 1814. 8,000 hab. = Ch.-l. d'arr. : *Saint-Quentin*, ville très-commerçante, sur un canal auquel elle donne son nom, et sur la Somme. Nombreuses manufactures de basins, gazes, mousselines, batistes, etc. 18,000 hab. — *Soissons* (Suessiones), ville très-ancienne, dans un vallon fertile, sur l'Aisne. Grand commerce de grains et de haricots renommés. Clovis y établit le siége de son empire, après y avoir vaincu Siagrius. 8,000 hab. — *Château-Thierry*, sur la Marne. Patrie de La Fontaine. 5,000 hab. — *Vervins*, remarquable par la paix de 1598, entre Henri IV et Philippe II, roi d'Espagne. 3,000 hab. = Pr. ch.-l. de cant. : *Chauny*, sur l'Oise. 4,000 hab. = *Guise*, sur la même rivière. 3,000 hab. — *La Fère*, au confluent de l'Oise et de la Serre. 3,000 hab. — *Villers-Cotterets*, près d'une belle forêt du même nom. 3,000 hab. = *Saint-Gobain* est célèbre par sa manufacture de glaces. 3,000 hab. — *La-Ferté-Milon* sur l'Ourcq, est la patrie de Racine. 2,000 hab.

Ardennes. *Mézières*, ville forte, sur la Meuse. 4,000 h. = Ch.-l. d'arr. : *Sedan*, ville forte et très-commerçante, sur la Meuse ; renommée pour ses fabriques de draps. Turenne y est né. 14,000 hab. — *Rethel*, sur l'Aisne, 7,000 hab. — *Rocroi*, ville forte. Les Français, commandés par le Grand-Condé, y remportèrent, en 1643, une victoire mémorable sur les Espagnols. 4,000 hab. — *Vouziers*, sur

Digitized by Google

l'Aine. 2,000 hab. = Pr. ch.-l. de cant. : *Givet*, sur la Meuse. 4,000 hab. La forteresse de *Charlemont* lui est contiguë. — *Charleville*, sur la Meuse, à ½ de lieue de Mézières. 8,000 hab. — *Fumay*, connue par ses ardoises, les meilleures de la France. 2,000 hab.

Marne. *Châlons* ou *Chaalons-sur-Marne* (Catalauni), au milieu de vastes prairies. Patrie de l'astronome La Caille. 12,000 hab. = Ch.-l. d'arr. : *Reims* (Remi), ville très-ancienne, sur la Vèle. Magnifique église gothique. Fabriques d'étamines, casimirs, etc.; commerce de vins et de biscuits. Lieu de naissance de Colbert et de Le Batteux. 36,000 hab. — *Vitry-le-Français*, sur la Marne. 7,000 hab. — *Épernay*, sur la même rivière; connue par ses vins. 5,000 hab. — *Sainte-Menehould*, sur l'Aine. 3,000 hab. = Pr. ch.-l. de cant; *Sézanne*. 3,000 hab. — *Montmirail*, connue par une victoire des Français, en 1814, et par ses excellentes meules. 2,000 hab. — *Ai*, près de la Marne; renommé pour ses vins. 3,000 hab.

Aube. *Troyes* (Tricasses), dans une vaste et belle plaine, sur la Seine. Nombreuses manufactures de toiles, de bonneterie, de draperie, etc. 39,000 hab. = Ch.-l. d'arr. : *Bar-sur-Aube*. 4,000 hab. — *Nogent-sur-Seine*. 3,000 hab. — *Arcis-sur-Aube*. 3,000 hab. — *Bar-sur-Seine*, 2,000 hab. = *Les Riceys*, ch.-l. de cant., sur la Laignes. Vins estimés. 4,000 hab.

Haute-Marne. *Chaumont*, jolie ville, sur une montagne, près de la Marne. Commerce de ganterie renommée. 6,000 hab. = Ch.-l. d'arr. : *Langres* (Lingones), sur un des plateaux les plus élevés de la France. Elle a donné le jour à Diderot. On y fabrique de la coutellerie très-estimée. 7,000 hab. — *Vassy*, sur la Blaise; fameuse par le massacre des protestans, en 1562. 3,000 hab. = Pr. ch.-l. de cant. : *Saint Dizier*, sur la Marne. 6,000 hab. — *Joinville*, sur la Marne. 3,000 hab. — *Bourbonne-les-Bains*, célèbre par ses eaux thermales. 3,000 hab.

Meuse. *Bar-le-Duc* ou *Bar-sur-Ornain*, dans une situation agréable. 12,000 hab. = Ch.-l. d'arr. : *Verdun* (Verodunum), sur la Meuse: renommée pour ses dragées. 10,000 hab. — *Commercy*, sur le même fleuve. 4,000 hab. — *Montmédy*, place forte, sur le Chiers. 2,000 hab. = Pr. ch.-l. de cant.; *Saint-Mihiel*, sur la Meuse. 6,000 hab. — *Stenay*, sur la Meuse. 3,000 hab. — *Vaucouleurs*, sur le même fleuve. 2,000 hab.

Moselle. *Metz* (Mediomatrici ou Mettis), ville très-forte, au confluent de la Seille et de la Moselle. Belle cathédrale. Commerce d'épiceries et de soieries. École d'application d'artillerie et du génie. 45,300 hab. = Ch.-l. d'arr. : *Thionville*, place forte, sur la Moselle. 5,900 hab. — *Sarreguemines*, sur la Sarre; remarquable par ses fabriques de faïence et de tabatières en carton. 3,600 hab. — *Briey*, sur le Wagot. 1,700 hab.

Meurthe. *Nancy*, très-belle ville, sur la Meurthe. École royale forestière. Fabriques de tapisseries, ratines, serges, etc. Patrie de Calot et de Saint-Lambert. 30,000 hab. = Ch.-l. d'arr. : *Lunéville*, sur la Vezouze, près de son confluent avec la Meurthe. Elle a été le séjour de Stanislas, roi de Pologne. Un traité de paix y fut conclu, en 1801, entre la France et l'Autriche. 12,000 hab. — *Toul* (Tullum), sur la Moselle. 7,000 hab. — *Château-Salins*, connue par ses salines. 3,000 hab. — *Sarrebourg*, sur la Sarre. 2,000 hab. = Pr. ch.-l. de cant. : *Pont-à-Mousson*, sur la Moselle. 7,000 hab. — *Dieuze*, sur la Seille, avec des salines importantes. 4,000 hab. — *Vic*, qui possède la mine de sel gemme la plus considérable de France. 3,000 hab. — *Baccarat*, sur la Meurthe; fameuse par sa manufacture de cristaux. 3,000 hab.

Vôges. *Épinal*, sur la Moselle. Papeteries renommées. 9,000 hab. = Ch.-l. d'arr. : *Saint-Dié* ou *Saint-Dié*, sur la Meurthe. 8,000 hab. *Mirecourt*, sur le Madon. Fabriques d'instrumens de musique. 6,000 h. — *Remiremont*, sur la Moselle, dans un bassin charmant. 5,000 hab. — *Neufchâteau*, près de la Meuse. 4,000 hab. C'est dans l'arrondissement de Neufchâteau que se trouve le petit village de *Domremy*, où Jeanne d'Arc vit le jour. = Pr. ch.-l. de cant. : *Gérardmer*, connu par son grand commerce de fromages. 6,000 hab. — *Rambervillers*, ville très industrieuse, sur la Mortagne. 5,000 hab. — *Plombières*, célèbre par ses eaux minérales. 1,500 hab.

Région du Centre.

Loiret. *Orléans* (Aurelianum), belle et grande ville, sur la Loire. Grand commerce de vins, vinaigre, bois, etc.; raffineries de sucre. 40,000 hab. Elle a soutenu deux sièges mémorables : le premier contre Attila, en 450, et le second, en 1428, contre les Anglais, que Jeanne d'Arc repoussa. = Ch.-l. d'arr. : *Montargis*, sur le Loing et sur le canal de Briare. 7,000 hab. — *Gien*, sur la Loire. 5,000 hab. — *Pithiviers*, sur l'Œuf. 4,000 hab. = Pr. ch.-l. de cant. : *Beaugency*, sur la Loire; commerce de vins. 5,000 hab. — *Briare*, à la jonction du canal de son nom avec la Loire. 3,000 hab. = *Olivet*, sur le Loiret. Papeteries; vins et fromages estimés. On y trouve des cristaux connus sous le nom de diamans d'Olivet. 3,000 hab.

Eure-et-Loir. *Chartres* (Carnutes), sur l'Eure. Belle cathédrale. Grand commerce de grains. 14,000 hab. = Ch.-l. d'arr. ; *Nogent-le-Rotrou*, sur l'Huine. 7,000 h. — *Châteaudun*, sur le Loir. 6,000 hab. — *Dreux* (Durocasses), sur la Blaise. Patrie de Rotrou. Les catholiques et les protestans s'y livrèrent, en 1562, une bataille où le prince de Condé et Montmorency furent faits prisonniers. 6,000 hab. = *Maintenon*, ch.-l. de cant., sur l'Eure; avec un beau château, où Louis XIV épousa Mme de Maintenon. Collin d'Harleville y est né. On y remarque les restes d'un aqueduc superbe. 2,000 hab.

Loir-et-Cher. *Blois*, sur la Loire, qu'on y passe sur un beau pont. Elle possède un ancien château, célèbre par la naissance de Louis XII, par la résidence de François Ier, de Charles IX et de Henri III, et par la mort des Guise en 1588. Commerce de vins, eaux-de-vie et bois. 13,000 hab. = Ch.-l. d'arr. : *Romorantin*, sur la Sauldre. 7,000 h. — *Vendôme*, sur le Loir. Patrie du poète Ronsard. 8,000 hab.

Indre-et-Loire. *Tours* (Turones), au confluent d'un bras du Cher et de la Loire, dans une belle et fertile contrée, qui a mérité le nom de Jardin de la France. Grand commerce de grains, de vins et de fruits. 23,000 hab. = Ch.-l. d'arr. : *Chinon*, sur la Vienne. Elle a donné le jour à Rabelais. Charles VII y tint sa cour pendant quelque temps. 7,000 hab. — *Loches*, sur l'Indre. Patrie d'Agnès Sorel. 5,000 hab. = Pr. ch.-l. de cant. : *Amboise*, sur la Loire. 5,000 hab. Elle fut le séjour de François II, et a donné son nom à la conjuration calviniste tramée contre les Guise. — *La Haye-Descartes*, sur la Creuse. Patrie de Descartes. 1,500 hab.

Indre. *Châteauroux*, jolie ville, sur l'Indre. 12,000 hab. = Ch.-l. d'arr : *Issoudun*, sur la Théols. Fabriques de draps. 12,000 hab. — *Le Blanc*, sur la Creuse. 5,000 hab. — *La Châtre*, sur l'Indre. 4,000 hab.

Cher. *Bourges* (Bituriges), sur l'Èvre. Fabriques de draps et de toiles peintes. Lieu de naissance de Louis XI. 20,000 hab. = Ch.-l. d'arr. : *Saint-Amand-Montrond*, près du Cher. 7,000 hab. — *Sancerre*, sur une montagne élevée, près de la Loire, dans un pays fertile en bons vins; connue par l'affreuse famine qu'elle souffrit en 1573, pendant le siége qu'elle soutint contre Charles IX. 3,000 hab. = *Vierzon*, ch.-l. de cant., vers le confluent de l'Èvre et du Cher. Manufacture de porcelaines et forges. 5,000 hab.

Nièvre. *Nevers* (Nevirnum), agréablement située au confluent de la Loire et de la Nièvre. Commerce de vins, fer, acier, faïence et bois. 15,000 hab. = Ch.-l. d'arr. : *Cône*, sur la Loire. 6,000 hab. — *Clamecy*, sur l'Yonne. Commerce de bois. 6,000 hab. — *Château-Chinon*, sur l'Yonne, 4,000 hab. = Pr. ch.-l. de cant. : *La Charité*, sur la Loire. 5,000 hab. — *Donzy*, sur le Nohain. Forges importantes. 4,000 hab. — *Pouilly*, sur la Loire. Vins estimés. 3,000 hab.

Allier. *Moulins*, sur l'Allier. Commerce considérable de bonne coutellerie. 15,000 hab. = Ch.-l. d'arr. : *Gannat*, sur l'Andelot. 5,000 hab. — *Montluçon*, sur le Cher. 5,000 hab. — *La Palisse*, sur la Bèbre. 2,000 hab. = Pr. ch.-l. de cant. : *Cusset* 5,000 hab. — *Bourbon-l'Archambault*, avec des eaux minérales renommées. 3,000 hab. = *Vichy*, sur l'Allier, est célèbre aussi par ses eaux minérales. 1,000 hab. = *Néris*, près de Montluçon, a d'autres bains minéraux renommés.

Creuse. *Guéret*, à quelque distance de la Creuse. Commerce de bestiaux. 4,000 hab. = Ch.-l. d'arr. : *Aubusson*, sur la Creuse; connue par ses manufactures de tapis. 4,000 hab. — *Bourganeuf*, sur le Thorion. 2,000 hab. — *Boussac*, sur un rocher escarpé. 1,000 hab.

Haute-Vienne. *Limoges* (Lemovicum), sur la Vienne, dans une agréable position. Fabriques de toiles, d'étoffes

Digitized by Google

de laine, de porcelaine. Patrie de d'Aguesseau. 26,000 hab. = Ch. l. d'arr. : *Bellac*. 4,000 hab. — *Saint-Yrieux*, sur la Loire. Carrières de kaolin, fabriques de porcelaine et de faïence. 3,000 hab. — *Rochechouart*, sur la Vaires. 2,000 hab.

Corrèze. *Tulle*, sur la Corrèze. Grand commerce d'armes, de fer et de cuivre. 9,000 hab. = Ch.-l. d'arr. : *Brives-la-Gaillarde*, agréablement située sur la Corrèze. Patrie du naturaliste Latreille. 5,000 hab. — *Ussel*. 3,000 hab.

Puy-de-Dôme. *Clermont-Ferrand*, ville considérable, située près et à l'E. de la montagne du Puy-de-Dôme, dans la Limagne, contrée riante et fertile. Fabriques d'étoffes de laine. Patrie de Pascal. 30,000 hab. Il s'y tint, en 1096, un concile, dans lequel la première croisade fut résolue. = Ch.-l. d'arr. : *Riom*, avec des eaux minérales. 13,000 hab. — *Thiers*, 12,000 hab. — *Issoire*, sur la Creuze. 6,000 hab. — *Ambert*, sur la Dore. 4,000 hab. = *Billom*, ch.-l. de cant. 5,000 hab.

Cantal. *Aurillac*, sur la Jordane. Commerce de dentelles, de bestiaux et de chaudronnerie. 10,000 hab. = Ch.-l. d'arr. : *Saint-Flour*, sur des rochers basaltiques. 7,000 hab. — *Mauriac*, près de l'Auze. 3,000 hab. — *Murat*, au pied du Cantal, près de l'Alagnon. 3,000 hab.

Région de l'Ouest.

Sarthe. *Le Mans* (Cenomani), sur la Sarthe, dans un pays fertile; renommé par ses bougies et sa volaille. 20,000 hab. = Ch.-l. d'arr. : *Mamers*, sur la Dive. 6,000 hab. — *La Flèche*, agréablement située sur le Loir. École militaire. 6,000 hab. — *Saint-Calais*, sur l'Anille. 4,000 hab.

Mayenne. *Laval*, sur la Mayenne; fameuse par ses toiles. 16,000 hab. = Ch.-l. d'arr. : *Mayenne*, sur la rivière du même nom. 10,000 hab. — *Château-Gontier*, sur la Mayenne. 6,000 hab. = *Ernée*, ch.-l. de cant., sur l'Ernée. 4,000 hab.

Maine-et-Loire. *Angers* (Andecavi), sur la Maine. Fabriques de toiles à voiles. Commerce de vins, eaux-de-vie, houille et ardoises. 33,000 hab. = Ch.-l. d'arr. : *Saumur*, sur la Loire. École royale de cavalerie. Patrie de madame Dacier. 11,000 hab. — *Baugé*, sur le Couanon. 4,000 hab. — *Beaupreau*, sur l'Èvre. 2,000 hab. — *Segré*, sur l'Oudon. 1,000 hab. = Pr. ch.-l. de cant. : *Cholet*, sur la Maine; remarquable par son commerce de bestiaux et de toiles. 7,000 hab. — *Chalonne*, au confluent de la Loire et du Layon. Fabriques de serges et de mouchoirs. 5,000 hab.

Ille-et-Vilaine. *Rennes* (Redones), ville considérable au confluent de l'Ille et de la Vilaine. Blanchisseries de cire; commerce de volaille et de beurre renommé. 30,000 hab. = Ch.-l. d'arr. : *Saint-Malo* (Aletum), port sur la Manche, à l'embouchure de la Rance. Patrie de Duguay-Trouin et de Maupertuis. 10,000 hab. — *Vitré*, sur la Vilaine. 9,000. — *Fougères*, près du Nanson. 8,000 hab. — *Redon*, sur la Vilaine. 3,000 hab. — *Montfort-sur-Meu*. 1,500 hab. = Pr. ch.-l. de cant. : *Saint-Servan*, sur la Rance, à ½ lieue de Saint-Malo. 10,000 hab. — *Cancale*, sur la Manche. Huitres renommées. 3,000 hab.

Côtes-du-Nord. *Saint-Brieuc*, sur le Gouet, près de la Manche. Fabrique de bon papier. 10,000 hab. = Ch.-l. d'arr. : *Dinan*, sur la Rance. 8,000 hab. — *Loudéac*. 7,000 hab. — *Guingamp*, sur le Trieux. 6,000 hab. — *Lannion*, sur le Guer. 5,000 hab.

Finistère. *Quimper* ou *Quimper-Corentin*, sur l'Odet, à 4 lieues de l'Atlantique. Commerce de poisson et de miel. Patrie du critique Fréron. 10,000 hab. = Ch.-l d'arr. : *Brest*, port militaire, le plus beau et le plus sûr de l'Europe, avec une magnifique rade; c'est un des principaux arsenaux de la marine française. École navale. 30,000 hab. — *Morlaix*, au confluent de l'Ossen et du Jaclot, dont la réunion forme le Morlaix. Patrie du général Moreau. 10,000 hab. — *Quimperlé*, sur l'Ellé. 5,000 hab. — *Chateaulin*, sur la rivière de son nom. 3,000 hab. = *Saint-Pol-de-Léon*, ch.-l. de cant., près de la Manche. 7,000 h. = *Le Huelgoat* et *Poullaouen*, au N. E. de Châteaulin, sont célèbres par leurs mines de plomb.

Morbihan. *Vannes* (Veneti), près du golfe du Morbihan. Grand commerce de blé. 10,000 hab. = Ch.-l. d'arr. : *Lorient*, port important pour la marine militaire, au confluent du Scorff et du Blavet, à ¼ de lieue de l'Atlantique. Patrie de Bisson. 18,000 hab. — *Pontivy*, sur le Blavet. 6,000 hab. — *Ploermel*. 5,000 hab. = Pr. ch.-l. de cant. : *Sarzeau*, entre l'Atlantique et le Morbihan. 6,000 hab. — *Hennebon*, sur le Blavet. 4,000 hab. — *Auray*, sur la rivière du même nom. 4,000 hab. — *Port-Louis*, à l'embouchure du Blavet. 3,000 hab.

Loire-Inférieure. *Nantes* (Namnetes), agréablement située sur la Loire, qui y reçoit l'Erdre et la Sèvre-Nantaise, et que les navires de moyenne grandeur peuvent remonter jusque là. C'est une des villes les plus commerçantes de France. 87,000 hab. Henri IV y rendit, en 1598, en faveur des calvinistes, un célèbre édit qui fut révoqué par Louis XIV en 1685. = Ch.-l. d'arr. : *Paimbœuf*, sur la Loire, près de son embouchure. 4,000 hab. — *Ancenis*, sur le même fleuve. 4,000 hab. — *Châteaubriant*, sur la Chère. 4,000 hab. — *Savenay*, près de la Loire. 1,800 hab. — *Guérande*, ch.-l. de cant., près de l'Atlantique. 8,000 hab. — *St.-Nazaire*, à l'embouchure et sur la rive droite de la Loire. 4,000 hab.

Vienne. *Poitiers* (Pictavi), sur le Clain, avec des restes remarquables d'antiquité. 23,000 hab. = Ch.-l. d'arr. : *Châtellerault*, sur la Vienne. Coutellerie renommée, manufacture d'armes. 9,000 hab. — *Loudun*. 5,000 hab. — *Montmorillon*, sur la Gartempe. 4,000 hab. — *Civray*, sur la Charente. 2,000 hab.

Deux-Sèvres. *Niort*, sur la Sèvre-Niortaise. Fabriques de droguets, de serges et de gants. Patrie de Fontanes et de madame de Maintenon. 16,000 hab. = Ch.-l. d'arr. ; *Parthenay*, sur le Thoué. 4,000 hab. — *Melle*, sur une colline agréable. 3,000 hab. — *Bressuire*. 2,000 hab.

Vendée. *Bourbon-Vendée*, ville très-moderne, sur l'Yon. 4,000 hab. — Ch.-l. d'arr. : *Fontenay-le-Comte*, sur la Vendée. 8,000 hab. — *Les Sables d'Olonne*, port sur l'Atlantique. 5,000 hab. = *Luçon*, ch.-l. de canton, a eu Richelieu pour évêque. 4,000 hab.

Charente-Inférieure. *La Rochelle*, sur l'Atlantique, avec un port sûr et commode; raffineries de sucre et manufactures de faïence. Siége mémorable sous Louis XIII. Patrie de Réaumur. 15,000 hab. = Ch.-l. d'arr. : *Rochefort*, port sur la Charente, un peu au-dessus de son embouchure; avec un des principaux arsenaux de la marine de l'état. 14,000 hab. — *Saintes* (Santones), sur la Charente. Beaux restes d'antiquités romaines; manufactures de porcelaine. 10,000 hab. — *Saint Jean-d'Angely*, sur la Boutonne. 6,000 hab. — *Marennes*, près de l'Atlantique; renommée pour ses huîtres vertes. 5,000 hab. — *Jonzac*, sur la Seugne. 3,000 hab. = *Marans*, ch.-l. de canton, sur la Sèvre-Niortaise. 4,000 hab.

Charente. *Angoulême* (Iculisma), sur une hauteur baignée par la Charente. Manufactures de lainages, de papier et de faïence; commerce de vins et d'eaux-de-vie. Patrie de Balzac. 15,000 hab. = Ch.-l. d'arr. : *Barbezieux*. 3,000 hab. — *Cognac*, sur la Charente; connue par ses eaux-de-vie. François Ier y a vu le jour. 3,000 hab. — *Ruffec*, sur le Lien. 3,000 hab. — *Confolens*, sur la Vienne. 3,000 hab. — *La Rochefoucauld*, ch.-l. de cant, sur la Tardoire, a appartenu au célèbre duc du même nom, auteur du livre des Maximes.

Région de l'Est.

Haut-Rhin. *Colmar*, sur l'Ill. Fabrique de draps et de toiles peintes. 15,000 hab. = Ch.-l. d'arr. : *Béfort* ou *Belfort*, sur la Savoureuse. 6,000 hab. — *Altkirch*, près de l'Ill. 3,000 hab. — Pr. ch.-l. de cant. : *Mulhouse*, *Mulhausen* ou *Mühlhausen*, sur l'Ill et sur le canal du Rhône au Rhin; célèbre par son industrie manufacturière, qui a surtout pour objet les toiles et les soieries peintes. 13,000 hab. — *Sainte-Marie-aux-Mines*, sur la Liepvrette; connue par ses mines de plomb et de cuivre. 10,000 hab. — *Thann*, sur la Thurr. 6,500 hab. — *Soultz*. 4,000 hab.

Bas-Rhin. *Strasbourg* (Argentoratum), une des villes les plus fortes de la France, sur l'Ill, près du Rhin. Magnifique cathédrale gothique. Patrie des généraux Kléber et Kellermann, de Schœffer, un des inventeurs de l'imprimerie. 50,000 hab. Elle fut conquise par Louis XIV en 1681. = Ch.-l. d'arr. : *Selestat* ou *Schlettstadt*, place forte, sur l'Ill. 10,000 hab. — *Wissembourg* ou *Weissenbourg*, place forte, sur la Lauter. 6,000 hab. — *Saverne* ou *Zabern*, sur la Zorn. 5,000 hab. = Pr. ch.-l. de cant. : *Haguenau*, ville industrieuse, sur la Moder. 10,000 hab. =

Digitized by Google

Bischwiller, sur la même rivière. 6,000 hab. — *Obernay*, sur l'Ehn. 5,000 hab. — *Barr*, au pied des Vôges. 5,000 hab. — *Molsheim*, sur la Bruche; importante par ses ouvrages en fer. 3,000 hab. — *Seltz*, sur le Rhin; célèbre par ses eaux minérales. 2,000 hab. = *Mutzig*, sur la Bruche, a une manufacture d'armes. 4,000 hab. — *Wasselonne*, sur la Mossig. 4,000 hab. — *Bouxwiller* a des mines d'alun et de vitriol. 4,000 hab.

Haute-Saône. *Vesoul*, sur le Drugeon. Commerce de vins, grains et bois. 6,000 hab. = Ch.-l. d'arr. : *Gray*, sur la Saône. 6,000 hab. — *Lure*, près de l'Oignon. 3,000 hab. = *Luxeuil*, ch.-l. de cant., près du Breuchin; remarquable par ses eaux minérales. 4,000 hab.

Doubs. *Besançon* (Vesontio), ville très-forte, sur le Doubs. Fabriques de dentelles et d'horlogerie. 29,000 hab. = Ch.-l d'arr. : *Montbéliard*, au confluent de l'Alan et de la Lusine. Patrie de Cuvier. 5,000 hab. — *Pontarlier*, sur le Doubs. 5,000 hab. — *Baume-les-Dames*, près de la même rivière. 3,000 habitans.

Jura. *Lons-le-Saunier*, sur la Vallière; remarquable par ses salines. 8,000 hab. = Ch.-l. d'arr. : *Dôle*, sur le Doubs, dans une vallée charmante. 10,000 hab. — *Poligny*. 6,000 hab. — *Saint-Claude*, sur la Bienne. Fabriques renommées de toutes sortes d'ouvrages en corne, écaille, bois, os et ivoire. 5,000 hab. = Pr. ch.-l. de cant. : *Arbois*, connue par ses vins. 7,000 hab. — *Salins*, sur la Furieuse; célèbre par ses salines. Elle fut presque entièrement détruite par un incendie en 1825. 7,000 hab.

Yonne. *Auxerre* (Autissiodurum), sur l'Yonne. Commerce de vins. 12,000 hab. = Ch.-l. d'arr. : *Sens*, ville très-ancienne, sur l'Yonne. 9,000 hab. — *Joigny*, sur la même rivière. Commerce de vins. 6,000 hab. — *Avallon*, sur le Cousin, dans un beau pays. 5,000 hab. — *Tonnerre*, sur l'Armançon; renommée pour ses excellens vins. 4,000 hab. = *Chablis*, ch.-l. de cant., sur le Serin. Vins blancs estimés. 3,000 hab.

Côte-d'Or. *Dijon* (Divio), jolie ville, sur l'Ouche et sur le canal de Bourgogne. Patrie de Bossuet, de Crébillon, de Piron et de Rameau. 24,000 hab. = Ch.-l. d'arr. : *Beaune*, célèbre par ses vins. 10,000 hab. — *Semur*, sur l'Armançon. 4,000 hab. — *Châtillon-sur-Seine*, 4,000 h. Il s'y est tenu un congrès en 1814. = Pr. ch.-l. de cant. : *Auxonne*, place forte, sur la Saône. 5,000 hab. — *Seurre*, sur la même rivière. 4,000 hab. — *Nuits*, renommée pour ses vins. 3,000 hab. — *Montbard*, patrie de Buffon et de Daubenton. 2,000 hab.

Saône-et-Loire. *Mâcon* (Matisco), sur la Saône, dans une contrée agréable et fertile en vins renommés. Patrie de Lamartine. 11,000 hab. = Ch.-l. d'arr. : *Chalon-sur-Saône* (Cabillonum), jolie ville, à l'endroit où le canal du Centre se joint à la Saône. Grand commerce d'entrepôt. 12,000 hab. — *Autun* (Augustodunum), sur l'Arroux. C'est une des villes de France qui renferment le plus d'antiquités. 10,000 hab. — *Louhans*, sur la Seille. 3,000 hab. — *Charolles*, dans un territoire très-riche en pâturages. 3,000 hab. = Pr. ch.-l. de cant. : *Tournus*, sur la Saône. Patrie du peintre Greuze. 5,000 hab. — *Cluny*, sur la Grône; remarquable par son ancienne abbaye. 4,000 hab. = La petite ville de *Montcenis* et le village du *Creuzot* sont fameux par de belles usines à fer, d'importantes mines de houille, et une manufacture de cristaux.

Ain. *Bourg*, sur la Reyssouse. Patrie de l'astronome Lalande. 9,000 hab. = Ch.-l. d'arrond. : *Belley*. 4,000 hab. — *Nantua*, sur le joli lac de son nom. 4,000 hab. — *Trévoux*, sur la Saône. 3,000 hab. — *Gex*. 3,000 hab. = *Pont-de-Vaux*, ch.-l. de cant., sur la Reyssouse. Le général Joubert y est né. 3,000 hab.

Rhône. *Lyon* (Lugdunum), dans une superbe situation, au confluent du Rhône et de la Saône. Cette ville, célèbre par ses riches manufactures en tous genres, surtout en étoffes de soie et d'or, est une des plus commerçantes de l'Europe, et la seconde de la France par sa population, qui s'élève à 165,000 hab., en y comprenant les trois faubourgs de *la Guillotière*, de *la Croix-Rousse* et de *Vaize*. = *Villefranche-sur-Saône*, ch.-l. d'arr. 6,000 h. = *Tarare*, ch.-l. de cant., renommé pour ses mousselines. 7,000 hab.

Loire. *Montbrison*, sur le Vizezy, dans une plaine agréable et fertile. 5,000 hab. = Ch.-l. d'arr. : *Saint-Étienne*, célèbre par sa manufacture d'armes, sa coutellerie et ses rubans, et située sur le Furand, dont les eaux sont excellentes pour tremper l'acier. 33,000 hab. — *Roanne*, sur la Loire. 9,000 hab. Un beau chemin de fer fait communiquer Roanne à Saint-Étienne, et cette dernière à Lyon. = Pr. ch.-l. de cant. : *Rive-de-Gier*, sur le Gier, à la tête du canal de Givors; connue par ses usines à fer, ses verreries et ses mines de houille. 10,000 h. — *Saint-Chamond*, sur le Gier. Fabriques de soieries. 7,000 hab.

Région du Sud.

Haute-Loire. *Le Puy*, sur le mont Corneille, près de la Loire. Fabriques de dentelles et de blondes. 15,000 h. = Ch.-l. d'arr. : *Yssengeaux*, près de la Loire. 7,000 hab. — *Brioude*, sur l'Allier. 5,000 hab.

Ardèche. *Privas*, entre l'Ouvèze et le Mézayon. Grand commerce de cuirs. 4,000 hab. = Ch.-l. d'arr. : *Tournon*, sur le Rhône, qu'on y passe sur un pont suspendu en fil de fer, le premier qui fut construit en France sur une grande échelle. 4,000 hab. — *L'Argentière*. 3,000 h. — Pr. ch.-l. de cant. : *Annonay*, entre la Déaume et la Cance; renommée par ses papeteries, ses soies et sa mégisserie. 8,000 hab. — *Aubenas*, sur l'Ardèche. Grand commerce de soies. 5,000 hab. — *Viviers*, sur le Rhône. 3,000 hab.

Lozère. *Mende*, sur le Lot; connue par ses fabriques de serges. 6,000 hab. = Ch.-l. d'arr. : *Marvejols*, sur la Coulagnes. 4,000 hab. — *Florac*, sur le Tarnon. 2,000 h. = *Villefort*, ch.-l. de cant., a d'importantes mines de plomb tenant argent. 1,500 hab.

Gard. *Nîmes* (Nemausus), grande et belle ville, avec des manufactures de soieries et un grand nombre de belles antiquités. 41,000 hab., parmi lesquels 28,000 environ sont de la religion calviniste. = Ch.-l. d'arr. : *Alais*, sur le Gardon d'Alais. 12,000 hab. — *Uzès*, sur l'Auzon. 6,000 hab. — *Le Vigan*, sur l'Arre. Patrie du chevalier d'Assas. 5,000 hab. = P. ch.-l. de cant. : *Beaucaire*, sur le Rhône; célèbre par sa foire annuelle, qui est une des plus considérables de l'Europe. 10,000 hab. — *Saint-Gilles*, sur le canal de Beaucaire à Aigues-Mortes. Grand commerce de vins. 6,000 hab. — *Anduze*, sur le Gardon d'Anduze. 6,000 hab. — *Saint-Hippolyte*, sur la Vidourle. 5,000 hab. — *Le Pont-Saint-Esprit*, sur le Rhône. 5,000 hab. — *Aigues-Mortes*, près de la Méditerranée. 3,000 hab.

Hérault. *Montpellier*, ville considérable et très-agréablement située, près du Lez. Fabriques d'étoffes de laine et de siamoises; commerce de vins et eaux-de-vie. Célèbre école de médecine. 36,000 hab. = Ch.-l. d'arr. : *Béziers* (Bitteræ), sur l'Orbe et sur le canal du Midi, dans une belle position. 17,000 hab. — *Lodève* (Luteva). 10,000 hab. — *Saint-Pons-de-Thomières*, sur le Jean. 6,000 hab. = Pr. ch.-l. de cant : *Cette*, bon port, entre l'étang de Thau ou de Cette et la Méditerranée. Commerce de vins et de liqueurs. 11,000 hab. — *Pézénas*, dans une situation très-agréable, sur la Peyne. 8,000 hab. — *Bédarieux*, sur l'Orbe; intéressante par ses draps. 6,000 hab. — *Agde*, sur l'Hérault, près de la Méditerranée. 8,000 hab. — *Lunel*, sur la Vidourle; célèbre par ses vins muscats. 6,000 hab. — *Frontignan*, sur l'étang de Maguelonne; également renommée pour ses vins muscats. 2,000 hab. — *Ganges*, connue par ses soies, sur l'Hérault. 4,000 hab.

Tarn. *Alby* (Albiga), agréablement située sur le Tarn. Patrie de La Pérouse. 12,000 hab. = Ch.-l. d'arr. : *Castres*, sur l'Agout. Fabriques de draperies. 16,000 hab. — *Gaillac*, sur le Tarn, 8,000 hab. — *Lavaur*, sur l'Agout. 8,000 hab. = Pr. ch.-l. de cant. ; *Rabastens*, sur le Tarn. 7,000 h. — *Puylaurens*. 6,000 h.

Aude. *Carcassonne* (Carcaso), sur l'Aude et près du canal du Midi. 17,000 hab. = Ch.-l. d'arr. : *Narbonne* (Narbo Martius), ville fort ancienne, près de la Méditerranée. Commerce considérable de miel très-estimé. 10,000 hab. Charles Martel y battit les Sarrasins en 737. — *Castelnaudary*, sur le canal du Midi. 10,000 hab. En 1632, il s'y livra, entre les troupes de Louis XIII, commandées par le maréchal Schomberg, et les révoltés, conduits par le duc d'Orléans, un combat célèbre, dans lequel le duc de Montmorency fut fait prisonnier. — *Limoux*, sur l'Aude, dans un pays fertile en excellens vins blancs. 7,000 hab.

Haute-Garonne. — *Toulouse* (Tolosa), une des plus grandes et des plus anciennes villes de France, à la jonc-

Digitized by Google

tion de la Garonne et du canal du Midi. Elle a vu se former la plus ancienne société littéraire de l'Europe, l'académie des Jeux Floraux. 60,000 h. = Ch.-l. d'arr. : *Saint-Gaudens*, sur la Garonne. 6,000 hab. — *Muret*, sur la même rivière. 4,000 hab. — *Villefranche-de-Lauragais*, près du canal du Midi. 3,000 h. = Pr. ch.-l. de cant. : *Bagnères-de-Luchon*, remarquable par ses eaux minérales. 2,000 hab. — *Revel*, ville industrieuse. 5,000 hab.

Pyrénées-Orientales. *Perpignan*, ville forte, sur la Tet, dans une belle plaine. Grand commerce de vins. 17,000 hab. Elle fut prise sur les Espagnols en 1642. = Ch.-l. d'arr. : *Ceret*, près du Tech. 3,000 hab. — *Prades*, sur la Tet. 3,000 hab. = Pr. ch.-l. de cant. : *Prats-de-Mollo*, place forte, sur le Tech, au pied du mont Canigou. 4,000 hab. — *Rivesaltes*, sur l'Agly. Vins renommés. 3,000 hab. = *Collioure* a un port sur la Méditerranée. Commerce d'excellens vins. 3,000 h.

Ariége. *Foix*, sur l'Ariége. 5,000 hab. = Ch.-l. d'arr. : *Pamiers*, sur l'Ariége. 6,000 hab. — *Saint-Girons*, sur le Salat. 4,000 h. = Pr. ch.-l. de cant. : *Massat*, près de l'Arac. 9,000 hab. — *Mirepoix*, sur le Lers. 4,000 hab.

Dordogne. *Périgueux* (Petrocorii), sur l'Ile ; renommée par sa volaille et ses truffes. 9,000 hab. = Ch.-lieux d'arr. : *Bergerac*, sur la Dordogne. 9,000 hab. — *Sarlat*. 6,000 hab. — *Ribérac*, près de la Dronne. 4,000 hab. — *Nontron*, sur une hauteur escarpée, près du Bandiat. 3,000 hab.

Gironde. *Bordeaux* (Burdigala), sur la Garonne, qu'on y passe sur un superbe pont. C'est une des plus grandes et des plus belles villes de France, et l'un des ports les plus commerçans de l'Europe. Le théâtre est magnifique. Patrie de Montesquieu et de Berquin. 109,000 hab. Le territoire produit des vins renommés. = Ch.-l. d'arr. : *Libourne*, sur la Dordogne. 10,000 hab. — *Blaye*, sur la Gironde. Il y a une citadelle, devenue fameuse par la captivité de la duchesse de Berry. 4,000 hab. — *La Reole*, sur la Garonne. 4,000 hab. — *Bazas* (Vasates), sur un rocher. 4,000 hab. — *Lesparre*, dans le pays de Médoc, riche en bons vins. 1,000 hab. = Pr. ch.-l. de cant. : *Saint-Émilion*, près de la Dordogne ; connue par ses vins. 3,000 hab. — *Coutras*, sur la Dronne ; célèbre par une victoire de Henri IV. 3,000 h.

Lot-et-Garonne. *Agen* (Aginnum), sur la Garonne, dans une contrée agréable. 13,000 hab. = Ch.-l. d'arr. : *Villeneuve-d'Agen*, sur le Lot. 11,000 hab. — *Marmande*, sur la Garonne. 7,000 hab. — *Nérac*, sur la Baise. 6,000 hab. = *Tonneins*, ch.-l. de cant., sur la Garonne, dans une superbe situation. Tabac renommé. 7,000 hab.

Lot. *Cahors* (Cadurci), sur le Lot. Grand commerce de vins. Patrie du poète Clément Marot. 12,000 h. Cette ville fut prise d'assaut par Henri IV, en 1580. = Ch.-l. d'arr. : *Figeac*, sur la Selle. 6,000 hab. — *Gourdon*, sur le Bleu. 5,000 hab.

Tarn-et-Garonne. *Montauban*, sur le Tarn. Manufactures de bas de soie et de cotonnades. Patrie de Lefranc de Pompignan. 25,000 hab. En 1629, le cardinal de Richelieu prit cette ville, dont les habitans avaient embrassé le calvinisme, et en fit raser les fortifications. = Ch.-l. d'arr. : *Moissac*, sur le Tarn. 10,000 hab. — *Castel-Sarrasin*, près de la Garonne. 7,000 hab. = *Saint-Antonin*, ch.-l. de cant., sur l'Aveyron. Grand commerce de cuirs. 5,000 hab.

Aveyron. *Rodez* (Ruteni), sur l'Aveyron. Grand commerce de mulets avec l'Espagne. 8,000 hab. = Ch.-l. d'arr. : *Villefranche-d'Aveyron*, sur l'Aveyron. 10,000 hab. — *Milhau*, sur le Tarn. 10,000 hab. — *Espalion*, sur le Lot. 4,000 hab. — *Saint-Affrique*, sur la Sorgues. 6,000 hab. Près de cet endroit est le village de *Roquefort*, connu par ses fromages.

Landes [1]. *Mont-de-Marsan*, au confluent du Midou et de la Douze, qui forment la Midouze. 4,000 hab. = Ch.-l. d'arr. : *Dax* (Aquæ Tarbellicæ), sur l'Adour. Eaux minérales renommées. 5,000 hab. — *Saint-Sever*, sur la même rivière. 6,000 hab. = *Saint-Esprit*, ch.-l. de canton, sur l'Adour, en face de Bayonne. 6,000 hab.

Gers. *Auch* (Ausci), sur le Gers. Fabriques de lainages. 10,000 hab. = Ch.-l. d'arr. : *Condom*, sur la Baise. 7,000 hab. — *Lectoure*, sur le Gers. 7,000 hab. — *Mirande*, sur la Baise. 3,000 hab. — *Lombez*, sur la Save. 2,000 hab. = *Eauze* (Elusa), ch.-l. de cant., sur la Gelise. 3,000 hab.

Hautes-Pyrénées. *Tarbes*, jolie ville, sur l'Adour. 10,000 hab. = Ch.-l. d'arr. : *Bagnères-de-Bigorre*, célèbre par ses eaux minérales, sur l'Adour, à l'entrée de la belle vallée de Campan. 8,000 hab. — *Argelès*, sur le Gave d'Azun. 1,500 hab. = Pr. ch.-l. de cant. : *Campan*, dans la vallée de son nom. Exploitation de beau marbre. 4,000 hab. — *Lourdes*, près du Gave de Pau. 4,000 hab. = *Barrèges*, *Saint-Sauveur*, *Cauterets*, dans les Pyrénées, ont des sources minérales renommées.

Basses-Pyrénées. *Pau*, sur le Gave de Pau. Elle a donné le jour à Henri IV, et à Bernadotte, roi de Suède. 11,000 hab. = Ch.-l. d'arr. : *Bayonne* (Lapurdum), ville forte et port très-commerçant, au confluent de l'Adour et de la Nive, à peu de distance de l'Atlantique. Commerce de jambons et de chocolat renommés. 15,000 hab. — *Orthez*, sur le Gave de Pau. 7,000 hab. — *Oléron* ou *Oloron*, au confluent des Gaves d'Ossau et d'Aspe, qui forment le Gave d'Oléron. 7,000. — *Mauléon*, sur le Saizon, qui y prend le nom de Gave de Mauléon. 1,000 hab. = *Salies*, ch.-l. de cant., sur la rivière de son nom. Grand commerce de sel et de jambons estimés. 8,000 hab.

Isère. *Grenoble*, ville forte et bien bâtie, sur l'Isère. Fabriques de ganterie. Patrie de Bayard, de Mably et de Condillac. 25,000 hab. = Ch.-l. d'arr. : *Vienne*, ville très-ancienne, sur le Rhône, près des célèbres vignobles de Côte-Rôtie. Fabriques de toiles et de ratines. 14,000 hab. Il s'y tint, en 1311, un célèbre concile qui abolit l'ordre des Templiers. — *Saint-Marcellin*, près de l'Isère, dans un territoire fertile en excellens vins. 3,000 hab. — *La Tour-du-Pin*, sur la Bourbre. 2,000 hab. = Pr. ch.-l. d'arr. : *Voiron*, sur la Morge. Fabriques de toiles renommées. 7,000 hab. — *Bourgoin*, sur la Bourbre. Manufactures d'indiennes. 4,000 hab.

Drôme. *Valence* (Valentia), dans une situation agréable, sur le Rhône. Commerce de vins et de soie. 10,000 hab. = Ch.-l. d'arr. : *Montélimart*, près du Rhône. 8,000 hab. — *Die*, sur la Drôme. 4,000 hab. — *Nyons*, sur l'Aigue. 3,000 hab. = Pr. ch.-l. de cant. : *Romans*, ville très-commerçante, sur l'Isère. 9,000 hab. — *Crest*, sur la Drôme. 5,000 hab. — *Dieu-le-Fit*, la ville du département la plus riche en manufactures et en usines. 4,000 hab. — *Tain*, sur le Rhône, au pied du coteau de l'Hermitage ; célèbre par ses vins. 2,000 hab.

Hautes-Alpes. *Gap* (Vapincum), sur la Luie. 7,000 hab. = Ch.-l. d'arr. : *Embrun* (Ebrodunum), ville forte, sur un rocher escarpé, près de la Durance. 3,000 hab. — *Briançon* (Brigantio), ville forte, sur la Durance. 3,000 hab.

Vaucluse [2]. *Avignon*, sur le Rhône, un peu au-dessus du confluent de la Durance. Commerce de vins, eaux-de-vie, huiles et parfums. 30,000 hab. Cette ville fut pendant 68 ans la résidence des Papes. = Ch.-l. d'arr. : *Carpentras* (Carpentoracte), sur l'Auzon. Patrie de Fléchier. 10,000 hab. — *Orange* (Arausio), sur la Meyne, avec des restes remarquables de monumens romains. 9,000 h. — *Apt* (Apta Julia), sur le Calavon. 6,000 hab. = Pr. ch.-l. de cant. : *Cavaillon* (Cabellio), sur la Durance. Grand commerce de fruits secs et confits. 7,000 hab. — *L'Ile*, ville très-industrieuse, sur une île de la Sorgues. 6,000 hab.

Basses-Alpes. *Digne* (Dinia), dans un territoire fertile en excellens fruits, sur la Bléone. 4,000 hab. = Ch.-l. d'arr. : *Sisteron*, sur la Durance. 4,000 hab. — *Forcalquier*, sur une colline, près de la Laye. 3,000 hab. — *Castellane*, sur le Verdon. 2,000 hab. — *Barcelonnette*, sur l'Ubaye. 2,000 hab. = *Manosque*, ch.-l. de cant. 6,000 hab.

Bouches-du-Rhône. *Marseille* (Massilia), célèbre par son commerce et par son ancienneté, sur le golfe de Lion. C'est un des principaux ports de l'Europe, et la troisième ville de la France par sa population, qui s'élève à 145,000 hab. Dans la rade de Marseille, sont les petites îles d'If,

[1] Ce département tire son nom des landes ou terres incultes, sablonneuses et semées de bruyères, qui composent la partie N. O. de son territoire.

[2] Ce département tire son nom de la belle fontaine que les vers de Pétrarque ont rendue célèbre.

Digitized by Google

de Ratoneau et de Pomègue. = Ch.-l. d'arr. : *Aix* (Aquæ Sextiæ), ville très-ancienne, sur l'Arc. Commerce d'huile d'olive très-estimée. Eaux thermales. Patrie de Tournefort. 23,000 hab. — *Arles* (Arelate), à l'endroit où le Rhône se divise en Grand et Petit Rhône, vers l'extrémité septentrionale de l'île de la Camargue. 20,000 hab. Elle fut autrefois la première ville de la Gaule, et devint, au moyen âge, la capitale d'un royaume du même nom : il y a de beaux restes d'antiquités romaines. = Pr. ch.-l. de cant. : *Tarascon*, sur le Rhône, vis-à-vis de Beaucaire. 11,000 hab. — *Les Martigues*, sur l'étang de Berre. Commerce d'huile excellente. 7,000 hab. — *Aubagne*, sur la Veaune. 6,000 hab. — *Salon*, près du canal de Craponne. 6,000 hab. — *Saint-Remy*, intéressante par le travail de la soie. 5,000 hab. — *La Ciotat*, port sur la Méditerranée. Vins muscats estimés. 5,000 hab.

Var. *Draguignan*, dans une agréable position. 10,000 hab. = Ch.-l. d'arr. : *Toulon* (Telo Martius), sur la Méditerranée, ville forte et l'un des plus beaux ports militaires de la France. Grand commerce de vins, eaux-de-vie, huiles et savon. 28,000 hab. — *Grasse*, renommée pour ses parfums, ses fruits et ses huiles d'olive. 13,000 hab. — *Brignolles*, sur le Carami; connue par ses excellentes prunes. 6,000 hab. = Pr. ch.-l. de cant. : *Hyères*, dans un pays délicieux, à quelque distance de la Méditerranée, vis-à-vis des îles d'Hyères. Patrie de Massillon. 10,000 hab. — *Antibes*, ville forte, sur la Méditerranée. 6,000 hab. — *Cannes*, sur la Méditerranée. 4,000 hab. Napoléon y débarqua en 1815, à son retour de l'île d'Elbe. — *Frejus* (Forum Julii), à quelque distance de la mer. 3,000 hab.

Corse. *Ajaccio*, port sur la côte occidentale de l'île. Patrie de Napoléon Bonaparte. 10,000 hab. = Ch.-l. d'arr. : *Bastia*, port sur la côte orientale. 10,000 hab. C'était autrefois la capitale de la Corse. — *Corte*, au centre de l'île, dans un territoire fertile. 3,000 hab. — *Sartène*. 3,000 hab. — *Calvi*, port sur la côte N. O. 1,200 hab. = *Bonifacio*, ch.-l. de cant., avec un port commode; sur les Bouches de Bonifacio. 3,000 hab.

Gouvernement, religion, éducation.

Le gouvernement de la France est une monarchie représentative, régie conformément aux lois faites par le concours des trois pouvoirs suivans : 1° le roi; 2° la chambre des pairs, composée de membres nommés par le souverain; 3° la chambre des députés, dont les membres sont élus par les départemens.

La justice y est rendue par des tribunaux de première instance, aussi nombreux que les arrondissemens communaux. Il y a une cour d'assises dans chaque département. On appelle de ces tribunaux à des cours royales, au nombre de 27, établies à Agen, Aix, Ajaccio, Amiens, Angers, Besançon, Bordeaux, Bourges, Caen, Colmar, Dijon, Douai, Grenoble, Limoges, Lyon, Metz, Montpellier, Nancy, Nîmes, Orléans, Paris, Pau, Poitiers, Rennes, Riom, Rouen et Toulouse. Au-dessus de ces cours est celle de cassation, qui siége à Paris.

La religion catholique est celle de la majorité des Français, mais tous les cultes sont librement professés; 14 archevêchés, et 66 évêchés, qui en sont suffragans, forment la principale division ecclésiastique du royaume. Les archevêchés ont leurs siéges à Paris, Lyon, Rouen, Sens, Reims, Tours, Bourges, Albi, Bordeaux, Auch, Toulouse, Aix, Besançon, Avignon.

L'instruction publique est soumise à un corps appelé *université*, qui comprend 26 académies, fixées à Aix, Amiens, Angers, Besançon, Bordeaux, Bourges, Caen, Cahors, Clermont, Dijon, Douai, Grenoble, Limoges, Lyon, Metz, Montpellier, Nancy, Nîmes, Orléans, Paris, Pau, Poitiers, Rennes, Rouen, Strasbourg et Toulouse. De chaque académie dépendent plusieurs colléges royaux et communaux.

Esquisse historique.

La France, primitivement peuplée par les *Celtes*, porta d'abord le nom de *Gaule*. Lorsque Jules César fit son expédition dans cette contrée, il la trouva partagée entre un grand nombre de nations, qui, malgré leurs efforts pour maintenir leur liberté, furent peu à peu subjuguées par les Romains. Ceux-ci divisèrent la Gaule en quatre grandes parties : la *Belgique*, au N., la *Lyonnaise*, au centre, l'*Aquitaine*, au S. O., la *Narbonnaise*, au S. E., et se virent à leur tour dépossédés par plusieurs nations du Nord, surtout par les *Francs*, horde barbare et guerrière sortie des forêts de la Germanie. Clovis, chef de ce peuple, jeta les premiers fondemens de la monarchie française en 490 après J.-C., et embrassa le christianisme : il peut être considéré comme le chef de la première race ou dynastie, qu'on nomme *Mérovingienne*. Sous les princes de cette race, presque tous indolens ou cruels, la France fut troublée par de fréquentes guerres civiles, et partagée en divers petits royaumes, tels que ceux de Paris, d'Orléans, de Soissons, de Bourgogne, ensuite d'Austrasie et de Neustrie. En 752, Pépin-le-Bref, chef de la race *Carlovingienne*, réunit sous son sceptre toutes ces souverainetés. Son fils Charlemagne éleva la France au plus haut degré de gloire, soumit une grande partie de l'Allemagne et de l'Italie, s'avança même en Espagne, et se fit élire empereur. Mais sous les faibles successeurs de ce prince, la puissante monarchie qu'il avait fondée fut partagée entre une foule de seigneurs, maîtres absolus chez eux, quoiqu'ils se reconnussent vassaux de la couronne; et le royaume proprement dit n'était plus qu'un territoire très-borné, lorsque Hugues Capet, chef de la race *Capétienne*, monta sur le trône en 987, et restreignit le pouvoir des grands feudataires. La fin du XIe siècle est marquée par le commencement des croisades, sous Philippe Ier. Un siècle plus tard, paraît Philippe-Auguste, qui réprime les Anglais, dompte les Flamands, et repousse les Allemands. La prospérité de la France se soutient sous saint Louis, qui se distingue dans les croisades, et plus encore par la sage administration de son royaume. En 1328, Philippe-de-Valois est appelé au trône, et en lui commence la branche des *Valois* : les malheurs de son règne et du suivant sont réparés par la sagesse de Charles V et la valeur de Duguesclin. Mais après ces deux grands hommes, les Anglais plongent la France dans les derniers malheurs, et ce bel état semblait toucher à sa ruine, lorsque Jeanne d'Arc et Charles VII le délivrèrent du joug de ces ennemis, en 1429. En 1461, la couronne passe à Louis XI, prince dissimulé et superstitieux, mais habile politique, qui abaisse le pouvoir des grands. A Louis XII, père du peuple, succède François Ier, qui a reçu le titre de restaurateur des lettres, mais qui soutient des guerres malheureuses contre Charles-Quint.

On voit alors paraître le célèbre réformateur Calvin, dont la doctrine, rapidement propagée, devient la source des guerres religieuses qui ensanglantent les règnes de Charles IX et de Henri III. Ces divisions, apaisées par Henri IV, chef de la branche des *Bourbons*, qui monte sur le trône en 1589, recommencent sous Louis XIII, dont le règne est illustré par l'habile Richelieu. Bientôt après, les guerres de la Fronde déchirent la France; mais Louis-le-Grand paraît, rétablit le calme, ajoute de nouvelles provinces au domaine de ses ancêtres, fait fleurir les arts et les sciences, et termine en 1715 son règne long et brillant. Louis XV, heureux dans ses premières années, éprouve ensuite des revers, et la France, ruinée par de fréquentes guerres, par le faste et la prodigalité de la cour, par des systèmes de finances désastreux, s'appauvrit de jour en jour. En vain le vertueux Louis XVI s'efforce de remédier aux maux de l'état : une révolution terrible éclate en 1789. Après plusieurs années de crimes et de malheurs, Bonaparte, déjà fameux par la conquête de l'Égypte et d'une grande partie de l'Italie, devient en 1799 le premier magistrat de la république qu'on avait créée. Élu empereur sous le nom de Napoléon, en 1804, il subjugue l'Allemagne, le reste de l'Italie, l'Espagne, abaisse la puissance de l'Autriche et de la Prusse, et entreprend de soumettre la Russie; mais son armée est détruite en 1812 par les froids rigoureux, et, accablé par les efforts réunis de tous les peuples de l'Europe, il est contraint d'abdiquer en 1814. La France est resserrée dans ses anciennes limites, et les Bourbons sont rétablis par une double restauration. En 1830, la branche aînée de cette famille, précipitée du trône, y a été remplacée par la branche d'*Orléans*.

SUISSE.

Limites, situation, étendue.

Cette contrée est située au centre de l'Europe; elle est

Digitized by Google

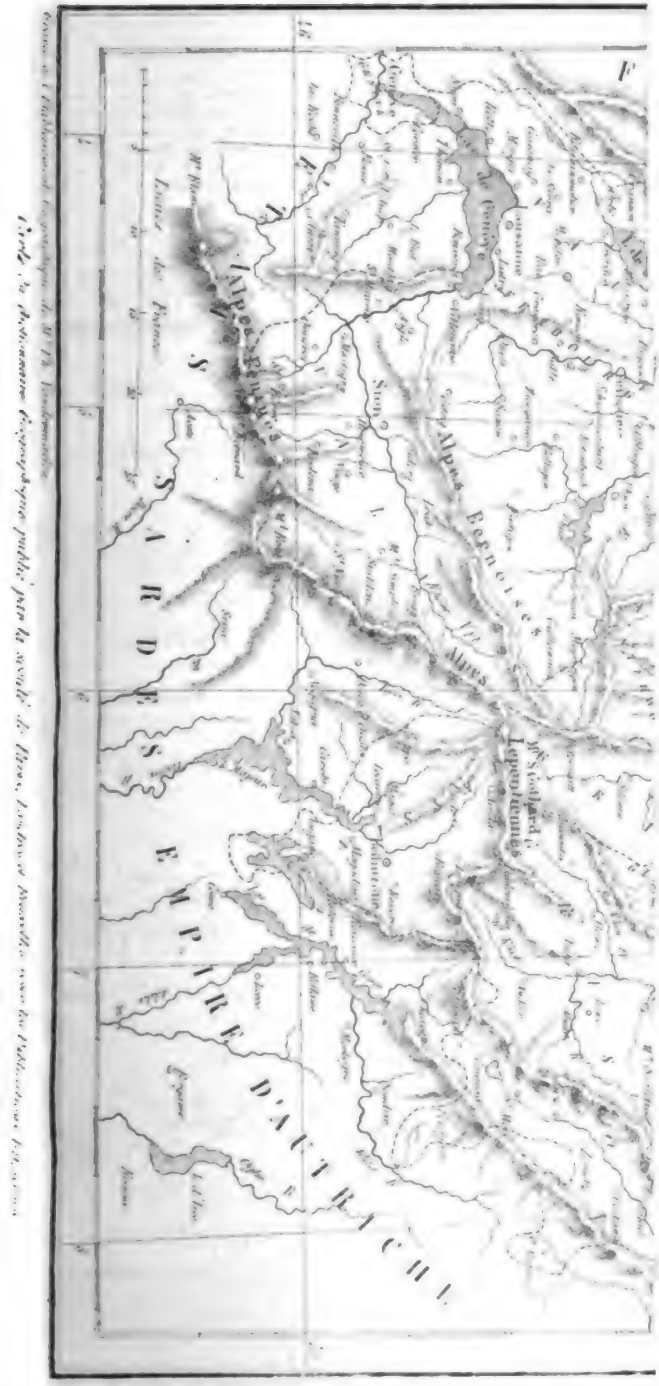

ement,
auvre,
breux
e pays

versé le
Suisse,
ennes,
. A ce
it l'une
ltre les
dirige
, et des
l'*Alpes*
ltiques,
e. Voici
projet-
; point
, élevé
; — le
6 pieds;
. 12,870
es Pen-
un pas-
ançaises
bat l'ha-
win; un
s Alpes;
, où se
nnes, et
u qui se
, le *Ber-*
es Alpes
les Alpes
ais y ont

étendue,
ussi dans
le mont
Terrible.
u lac de
des Alpes

u Saint-
de Con-
ntière de
u-dessous
ue forme

des monts
du Saint-
Valais, va
nsuite en

; dans le
limite N.
Gothard,
, au N. E.
ich, et se
la Reuss.
Aar, sert
leuchâtel,

e, établit
et y forme
mbs.
du canton

t le canton
e Majeur,

l'on trouve
nan ou de

Digitized by Google

de Ra
Sextiæ
d'olive
fort. »
Rhône
septen
fut au
moyen
y a de
cant. :
11,000
merce
Veauth
6,000
de la s
ranée.
Var.
hab. =
diterra
taires d
vie, hu
pour s
hab. —
lentes
dans u
ranée,
10,000
6,000 h
Napolé
— *Fréj*
3,000 h
Cons
Patrie
d'arr. :
C'était
tre de l
tène. 3,
hab. =
mode ; a

Le g
présent
concou
bre des
verain ;
sont élu
La ju
instance
munau
ment.
au nom
Angers,
Dijon,
pellier,
Rennes,
est celle
La re
çais, m
chevêch
ment la
Les arc
Sens, R
Toulous
L'inst
univers
Amiens
Cahors,
Lyon, M
Pau, Pe
De chaq
et comm

La F
porta d'
son exp
entre u
efforts p
jugées
quatre j

Digitized by Google

bornée au N. par l'Allemagne propre, dont elle est séparée par le lac de Constance et le Rhin ; à l'E. par l'empire d'Autriche, dont le même fleuve la sépare en partie ; au S., les Alpes et le lac de Genève forment la limite du côté de l'Italie ; à l'O., la frontière du côté de la France est déterminée en partie par le Doubs et le mont Jura. Elle est comprise entre 45° 50′ et 47° 50′ de latitude N., et entre 3° 40′ et 8° 5′ de longitude E. Elle a 95 lieues de longueur, de l'E. à l'O., et 40 lieues dans sa moyenne largeur, du N. au S. Sa superficie est de 1,660 lieues carrées.

Divisions, population.

La Suisse (*Schweiz*) se compose de 22 cantons confédérés, que l'on peut classer en 5 régions.

CANTONS.	POPULAT.	CHEFS-LIEUX.
Région du nord.		
Bâle (*Basel*)	55,350	Bâle.
Soleure (*Solothurn*)	54,380	Soleure.
Argovie (*Aargau*)	152,900	Aarau.
Zürich	224,150	Zürich.
Schaffhouse (*Schaffhausen*)	28,050	Schaffhouse.
Thurgovie (*Thurgau*)	80,540	Frauenfeld.
Région du centre.		
Lucerne (*Luzern*)	105,600	Lucerne.
Zug	14,710	Zug.
Schwitz, Schweiz ou Schwyz	36,040	Schwitz.
Underwald ou Unterwalden	23,150	Stantz et Sarnen.
Uri	13,930	Altorf.
Région de l'est.		
Appenzell	57,510	Appenzell et Herisau.
Saint-Gall (*Sanct-Gallen*)	157,700	Saint-Gall.
Glaris ou Glarus	28,960	Glaris.
Grisons (*Graubünden*)	98,090	Coire.
Région du sud.		
Tessin ou Tésin (*Ticino*)	103,950	Bellinzone, Lugano et Locarno.
Valais (*Wallis*)	77,570	Sion.
Région de l'ouest.		
Berne (*Bern*)	357,710	Berne.
Fribourg (*Freyburg*)	77,660	Fribourg.
Neuchâtel (*Neuenburg*)	58,640	Neuchâtel.
Vaud (*Waadt*)	178,880	Lausanne.
Genève (*Genf*)	53,560	Genève.
TOTAL.	2,037,030	

Aspect général du pays, climat, productions.

La nature a refusé à cette contrée un sol généralement fertile ; mais elle y a rassemblé tout ce qu'elle a de plus pittoresque et de plus sublime. De hautes montagnes, dont les sommets sont couverts de glaces éternelles ; une infinité de rivières et de torrens, qui parcourent les vallons les plus romantiques en formant mille cascades ; des lacs nombreux, dont les bords présentent des paysages enchanteurs, tel est l'aspect physique de cette intéressante région.

En peu d'heures, on éprouve en Suisse toutes les variétés de température qu'on trouve dans l'Europe entière : tandis qu'un hiver perpétuel règne sur les sommets des Alpes, on jouit, dans les vallées, du doux climat de l'Italie. Dans les cantons productifs, on cultive le froment, le seigle, l'orge, l'avoine, l'épeautre, le lin, le chanvre, le maïs. D'excellens pâturages nourrissent de nombreux troupeaux, et le fromage, le beurre, sont pour ce pays un objet important de commerce.

Montagnes.

La chaîne immense des *Alpes*, après avoir traversé le N. O. de l'Italie, et séparé cette contrée de la Suisse, sous les noms d'*Alpes Pennines* et d'*Alpes Lépontiennes*, entre dans ce dernier pays par 46° 30′ de latitude. A ce point, elle se divise en deux grandes branches, dont l'une court à l'O., sous le nom d'*Alpes Bernoises*, entre les cantons du Valais et de Berne, tandis que l'autre se dirige vers l'E., à travers les cantons d'Uri, du Tessin et des Grisons, en conservant d'abord la dénomination d'*Alpes Lépontiennes*, et en prenant ensuite celle de *Rhétiques*, sous laquelle elle pénètre dans l'empire d'Autriche. Voici les sommets les plus remarquables que les Alpes projettent en Suisse ou sur ses frontières : le mont *Rosa*, point de jonction des Alpes Pennines et Lépontiennes, élevé de 14,580 pieds au-dessus du niveau de la mer ; — le *Finster-Aarhorn*, dans les Alpes Bernoises : 13,236 pieds ; — la *Jungfrau* (vierge), dans les mêmes Alpes : 12,870 pieds ; — le *Grand-Saint-Bernard*, dans les Alpes Pennines : 10,680 pieds ; il présente, à 7,550 pieds, un passage célèbre, qui fut franchi par les troupes françaises en 1800, et près duquel se trouve un hospice : c'est l'habitation la plus élevée de l'Europe ; — le mont *Cervin* ; un peu moins haut que le précédent, dans les mêmes Alpes ; — le mont *Saint-Gothard*, nœud remarquable, où se divisent les Alpes Bernoises et les Alpes Lépontiennes, et d'où s'échappent un grand nombre de cours d'eau qui se portent dans toutes les directions : 9,308 pieds ; — le *Bernardin*, à l'E. du Saint-Gothard, à la jonction des Alpes Lépontiennes et Rhétiques ; — le *Simplon*, dans les Alpes Lépontiennes, au N. E. du mont Rosa : les Français y ont ouvert, en 1801, une route magnifique.

La chaîne du *Jura* forme, sur une grande étendue, la limite occidentale de la Suisse ; elle s'élève aussi dans l'intérieur du pays, où elle présente, à l'O., le mont *Tendre*, de 5,200 pieds, et au N. O., le mont *Terrible*. Le *Jorat*, dans le canton de Vaud, au N. du lac de Genève, établit la jonction de cette chaîne avec les Alpes Bernoises.

Fleuves et rivières.

Le *Rhin* descend des montagnes voisines du Saint-Gothard, coule d'abord au N. E., traverse le lac de Constance, et court ensuite à l'O., en formant la frontière de la république du côté de l'Allemagne. Un peu au-dessous de Schaffhouse, on admire la belle cataracte que forme ce fleuve en tombant de 70 pieds de haut.

Le *Rhône*, qui prend naissance aux glaciers des monts Grimsel et de la Fourche, dans le voisinage du Saint-Gothard, sur la limite orientale du canton du Valais, va à l'O., traverse le lac de Genève, et entre ensuite en France.

L'*Aar* forme les lacs de Brientz et de Thun ; dans le canton de Berne, et se jette dans le Rhin sur la limite N. de la Suisse. — La *Reuss* prend sa source au Saint-Gothard, traverse le lac de Lucerne, et se joint à l'Aar, au N. E. d'Aarau. — La *Limmat* traverse le lac de Zurich, et se jette dans l'Aar, près et au N. E. du confluent de la Reuss. — La *Thièle*, qui afflue à la rive gauche de l'Aar, sert d'écoulement aux eaux des lacs de Bienne, de Neuchâtel, et de plusieurs autres lacs de l'O. de la Suisse.

Le *Doubs*, tributaire du Rhône par la Saône, établit une partie de la limite occidentale de la Suisse, et y forme la cataracte connue sous le nom de Saut du Doubs.

L'*Inn*, affluent du Danube, arrose le S. E. du canton des Grisons, et entre ensuite en Allemagne.

Le *Tessin* ou *Tésin*, affluent du Pô, parcourt le canton auquel il donne son nom, et se rend dans le lac Majeur, pour n'en sortir qu'en Italie.

Lacs.

Parmi les lacs nombreux et intéressans que l'on trouve en Suisse, on remarque surtout : le lac *Léman* ou de

Digitized by Google

Genève, qui baigne les cantons de Vaud, de Genève et du Valais, et la partie N. O. de l'Italie ; — le lac de *Neuchâtel*, dans le canton de ce nom ; — le lac de *Morat*, à l'E. du précédent, auquel il communique, dans le canton de Fribourg : Charles-le-Téméraire, duc de Bourgogne, fut vaincu sur ses bords, en 1476, par les Suisses, qui formèrent deux pyramides des os des Bourguignons ; — le lac de *Bienne*, au N. E. de celui de Neuchâtel, dans le canton de Berne : il renferme la charmante île de Saint-Pierre, qui fut quelque temps le séjour de J.-J. Rousseau ; — les lacs de *Thun* et de *Brientz*, dans la partie méridionale du canton de Berne ; — le lac de *Lucerne* ou des *Waldstettes*, situé à peu près au centre de la Suisse : il est aussi appelé lac des *Quatre-Cantons* (*Vier-Waldstætter-see*), parce qu'il baigne les cantons de Lucerne, de Schwitz, d'Uri et d'Underwald ; — le lac de *Zug*, au N. E. du lac de Lucerne, dans les cantons de Zug et de Schwitz ; — le lac de *Zürich*, dans le canton de ce nom, au N. E. du lac de Zug : les bords en sont délicieux ; — le lac de *Wallenstadt*, dans le canton de Glaris ; — le lac de *Constance* (*Boden-see*), qui baigne les cantons de Thurgovie et de Saint-Gall, l'Allemagne propre et l'empire d'Autriche, — les lacs *Majeur* et de *Lugano*, qui se trouvent partie dans le canton du Tessin, partie en Italie.

Lieux remarquables.

Région du nord. *Bâle* (*Basel*), ville très-commerçante, sur le Rhin ; elle possède des fabriques de rubans de soie et des papeteries renommées. 16,000 hab. — *Soleure* (*Solothurn*), sur l'Aar et au pied du Jura. 4,000 hab. — *Aarau*, sur l'Aar, dans une contrée agréable et fertile ; importante par son industrie et par ses établissemens littéraires. 3,000 hab. — *Zürich*, dans une situation ravissante, sur le lac du même nom et sur la Limmat ; remarquable par ses soieries et par plusieurs établissemens scientifiques. Patrie de Salomon Gessner. 11,000 hab. Les Français y remportèrent, en 1799, une grande victoire sur les Austro-Russes. — *Schaffhouse* (*Schaffhausen*), sur le Rhin ; recommandable par ses manufactures de bas et d'indiennes. 7,000 hab. — *Frauenfeld*, intéressante par ses soieries. 1,500 hab.

Région du centre. *Lucerne* (*Luzern*), près du mont Pilate, sur le lac de son nom, à l'endroit où la Reuss en sort. Grand entrepôt de marchandises qui passent en Italie par la route du Saint-Gothard. 7,000 hab. — *Zug*, sur le lac du même nom, dans une situation délicieuse. 3,000 hab. On trouve à peu de distance de cette ville le mont Morgarten, célèbre par la victoire que les Suisses y remportèrent en 1315 sur les Autrichiens. — *Schwitz*, *Stantz* et *Altorf* sont des bourgs remarquables pour avoir donné naissance à la Confédération Suisse ; le dernier réveille le souvenir de Guillaume Tell. — *Stantz* est le chef-lieu du *Nidwald*, une des deux républiques du canton d'Underwald ; — *Sarnen* est celui de l'*Obwald*.

Région de l'est. *Appenzell* est un bourg, chef-lieu de la partie du canton d'Appenzell nommée *Rhodes intérieurs*. 1,500 hab. — *Herisau* est un autre bourg, chef-lieu des *Rhodes extérieurs*, dans le même canton. 7,000 hab. — *Saint-Gall* (*Sanct-Gallen*), à peu de distance du bord méridional du lac de Constance. 9,000 hab. — *Glaris*, sur la Linth, est un bourg de 4,000 hab. — *Coire* (*Chur*), chef-lieu de la Ligue de la Maison de Dieu, un des trois territoires fédératifs qui composent le canton des Grisons. 4,000 hab.

Région du sud. *Bellinzone*, de 1,600 hab. ; *Lugano*, de 4,000 habitans, et *Locarno*, de 1,200, sont tour à tour, pendant six ans, les capitales du canton du Tessin. — *Sion* (*Sitten*), sur le Rhône, dans une vallée magnifique. 3,000 hab.

Région de l'ouest. *Berne* (*Bern*), belle ville, sur l'Aar ; elle fait un commerce très-actif. 21,000 hab. A quelque distance, est le bel institut agricole de *Hofwyl*. — *Fribourg* (*Freyburg*), sur la Sarine, dans une situation très-pittoresque. 7,000 hab. A peu de distance de cette ville, on trouve *Gruyères*, qui fournit des fromages renommés. — *Neuchâtel* (*Neuenburg*), sur le bord occidental du lac du même nom. 5,000 hab. — *Lausanne*, près du bord septentrional du lac de Genève, dans une contrée charmante. 14,000 hab. — *Vevay* (*Vyvis*), très-jolie ville du canton de Vaud, sur le même lac, dans une magnifique situation. 4,000 hab. — *Yverdun* (*Iferten*), dans le même canton, à l'extrémité S. O. du lac de Neuchâtel. Pestalozzi y avait fondé un institut célèbre. 3,000 hab. — *Genève* (*Genf*), ville forte et la plus considérable de la Suisse : elle se distingue par les sciences, l'industrie et le commerce, et a donné naissance à plusieurs personnages célèbres, parmi lesquels on doit nommer J.-J. Rousseau, Bonnet, Saussure et Necker. On y compte de nombreuses fabriques d'horlogerie et de bijouterie. 26,000 hab.

Gouvernement, religion, habitans.

Les 22 cantons de la Confédération Suisse forment en tout 24 états, parce qu'Underwald et Appenzell sont divisés chacun en deux républiques particulières. Ces états sont indépendans les uns des autres pour leur administration intérieure : leurs constitutions sont ou aristocratiques ou démocratiques, à l'exception de la principauté de Neuchâtel, qui appartient au roi de Prusse et offre une espèce de monarchie limitée. Les affaires relatives à l'intérêt général sont réglées par une diète, composée de 22 députés, qui s'assemble tous les ans dans un des trois cantons *directeurs* de Zürich, de Berne et de Lucerne : le directoire de ces cantons alterne de deux ans en deux ans. La diète est présidée par l'avoyer, le landamman ou le bourgmestre du canton directeur en charge.

On compte en Suisse 1,300,000 protestans, la plupart calvinistes, et 700,000 catholiques. Les cantons de Lucerne, d'Uri, de Schwitz, d'Underwald, de Zug, du Tessin et du Valais professent exclusivement le culte romain ; mais les deux religions sont professées, et du moins tolérées, dans tous les autres.

Les Suisses forment trois peuplades : l'une, et c'est la plus nombreuse, d'origine allemande ; la seconde, d'origine française, et la troisième, d'origine italienne. En général, ils se distinguent par leur bon naturel, leur probité, leur industrie et leur amour pour la liberté. Leur langage offre des particularités : un allemand dur et peu harmonieux est le dialecte le plus répandu ; on parle français dans les cantons qui avoisinent la France, et italien dans ceux qui touchent à l'Italie : le roman, qu'on parle chez les Grisons, est une dérivation du latin.

L'instruction publique ne s'est pas élevée en Suisse à un haut degré, si ce n'est dans quelques parties de l'Ouest : il a neuf académies.

Esquisse historique.

La Suisse remplace l'ancienne *Helvétie* et la partie occidentale de la *Rhétie*, habitées par des peuples belliqueux, qui, malgré leur valeur, furent soumis par les Romains. Plus tard, les Bourguignons et les Allemands envahirent ces contrées, et les Francs s'en emparèrent à leur tour. Enfin, dans le XIe siècle, elles furent incorporées à l'empire Germanique. En 1308, les cantons de Schwitz, d'Uri et d'Underwald secouèrent le joug tyrannique de l'empereur Albert Ier, et furent les premiers fondateurs de la Confédération Suisse, qui eut long-temps à lutter contre l'Autriche. A ces cantons, se joignirent bientôt ceux de Lucerne, de Zürich, de Glaris, de Zug et de Berne : Fribourg et Soleure entrèrent dans l'union vers la fin du XVe siècle ; Bâle, Schaffhouse et Appenzell y furent admis au commencement du XVIe. Tels furent les treize cantons qui composèrent pendant près de trois cents ans la ligue helvétique : plusieurs petits territoires voisins en étaient les associés et les protégés. Une partie du XVIe siècle fut marquée par des troubles religieux, excités surtout par le célèbre réformateur Zwingli. De nouvelles dissensions s'élevèrent en 1712 ; mais depuis cette époque, la Suisse a presque toujours joui d'une paix profonde jusqu'en 1798 : elle fut alors envahie par l'armée française, qui détruisit les institutions de la république, et, en 1799, elle fut le théâtre de la guerre entre la France, l'Autriche et la Russie. Une insurrection qui éclata en 1802 tendait à rétablir l'ancien gouvernement des Suisses, lorsque Napoléon leur imposa en 1803 une nouvelle constitution, réunit à la Confédération les cantons d'Argovie, de Saint-Gall, des Grisons, du Tessin, de Thurgovie et de Vaud, et s'en déclara le médiateur. En 1814, on rédigea un nouveau pacte fédéral, et, en 1815, l'Union acquit trois nouveaux cantons, Genève,

Digitized by Google

mer du
en par-
s-Prus-
empire,
es le lac
la Hol-
le Rhin
e 47° 30'
de lon-
lieues,
plus de
rées.

peuvent

ein.

ges; le
s et ses

l et hu-
général
ent, de

Digitized by Google

Genèv
du Val
châtel
l'E. du
de Fril
fut vai
formèr
le lac d
canton
Pierre
— les l
dionale
Wald
est au
stætte
de Sch
N. E. d
Schwit
au N. l
lac de
de *Co*
Thurg
pire d'
se trou

Réce
sur le l
et des
(*Soloti*
Aarau
import
téraire
sante,
quable
scienti
Franç
sur les
sur le l
et d'in
par ses
Réce
Pilate,
sort. G
par la
le lac
3,000 l
mont M
y remp
Stantz
avoir d
nier ré
le chef
canton
Réce
la part
rieurs.
lieu de
hab. —
bord m
ris, su
(*Chur*)
des tro
des Gr
Réce
de 4,0
pendan
(*Sitten*
hab.
Réce
elle fai
distanc
bourg
très-pit
ville, o
nommé
dental
près du
contrée
très-jol
dans u

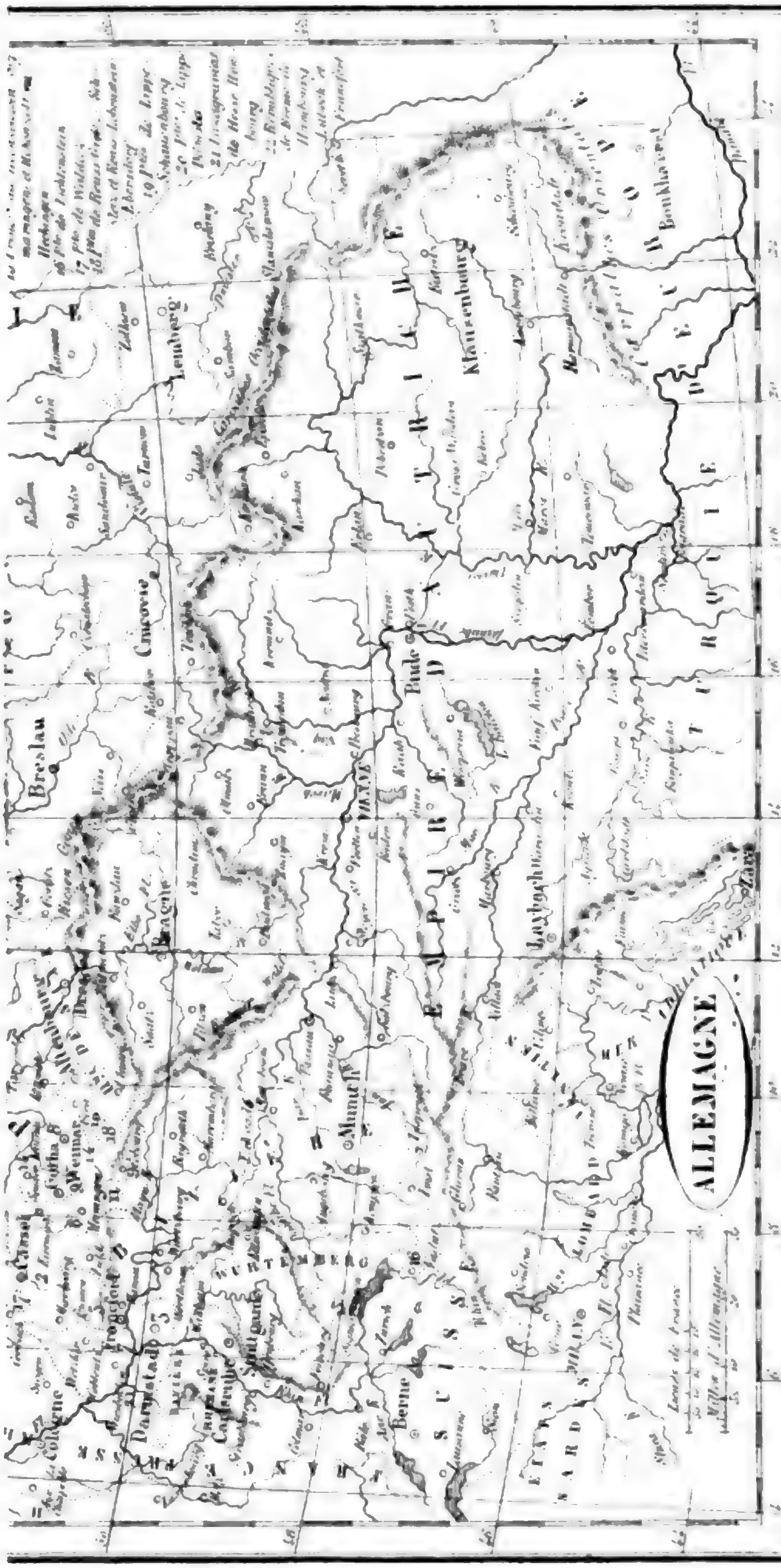

Digitized by Google

Neuchâtel et le Valais. En 1830 et 1831, quelques modifications ont été apportées à l'organisation politique de plusieurs cantons.

ALLEMAGNE PROPRE.

On donne le nom d'*Allemagne* (*Teutschland*) à une vaste contrée du centre de l'Europe, comprise entre 44° 20′ et 54° 50′ de latitude N., et entre 2° 30′ et 17° de longitude E. Elle a 250 lieues de longueur, du N. au S.; 230 lieues de largeur, de l'E. à l'O.; une superficie de 32,600 lieues carrées, et une population de 33,000,000 d'habitans. Elle est partagée entre 39 états, qui forment une confédération, et dont quatre, l'Autriche, la Prusse, le Danemark et la Hollande, n'ont pas seulement des domaines en Allemagne, mais possèdent aussi, hors de cette contrée, des territoires considérables sur le continent européen.

Les 35 autres états sont entièrement compris en Allemagne, et leur réunion forme ce qu'on peut appeler l'*Allemagne propre* ou *intérieure*.

Limites, situation, étendue.

L'Allemagne propre est bornée au N. par la mer du Nord, par le Danemark, dont l'Elbe la sépare en partie, et par la mer Baltique; à l'E., par les États-Prussiens et l'empire d'Autriche; au S., par le même empire, et par la Suisse, avec laquelle elle a pour limites le lac de Constance et le Rhin; vers l'O., elle touche à la Hollande, aux États-Prussiens, et à la France, dont le Rhin la sépare presque entièrement. Elle s'étend entre 47° 20′ et 54° 20′ de latitude N., et entre 4° 20′ et 12° 40′ de longitude E. Sa longueur, du N. au S., est de 175 lieues, et sa plus grande largeur, de l'E. à l'O., d'un peu plus de 100 lieues. Sa superficie est de 12,380 lieues carrées.

Divisions, population.

Les 35 états qui composent l'Allemagne propre peuvent se classer en 3 régions.

ÉTATS.	SUPERFICIE EN LIEUES CARRÉES.	POPULATION.	CAPITALES.
Région du nord.			
Mecklenbourg-Schwerin, grand-duché.	646	441,164	Schwerin.
Mecklenbourg-Strelitz, grand-duché.	99	97,393	Neu-Strelitz.
Lubeck, ville libre	15	46,503	Lubeck.
Hambourg, ville libre	17	150,000	Hambourg.
Hanovre, royaume	1,916	1,582,574	Hanovre.
Oldenbourg, duché	357	247,208	Oldenbourg.
Kniphausen, seigneurie	2	2,860	Kniphausen.
Brême, ville libre.	10	51,500	Brême.
Brunswick, duché	196	244,200	Brunswick.
Lippe-Detmold, principauté	57	76,718	Detmold.
Schauenbourg-Lippe, principauté	27	25,600	Buckebourg.
Région du milieu.			
Nassau, duché.	279	348,006	Wiesbaden.
Hesse-Darmstadt, grand-duché.	535	718,900	Darmstadt.
Francfort, ville libre	14	54,000	Francfort.
Hesse-Hombourg, landgraviat.	17	21,664	Hombourg.
Hesse-Électorale, principauté	566	602,700	Cassel.
Waldeck, principauté	60	54,000	Corbach.
Saxe-Weimar, grand-duché	182	221,654	Weimar.
Saxe-Cobourg-Gotha, duché	132	125,000	Gotha.
Saxe-Meiningen-Hildburghausen, duc.	115	129,589	Meiningen.
Saxe-Altenbourg, duché	64	109,493	Altenbourg.
Schwarzbourg-Sondershausen, princip.	49	48,106	Sondershausen.
Schwarzbourg-Rudolstadt, princip.	57	56,985	Rudolstadt.
Reuss (branche aînée), principauté	19	24,100	Greitz.
Reuss (branche cadette), principauté.	57	57,690	Gera.
Saxe, royaume.	918	1,400,000	Dresde.
Anhalt-Dessau, duché.	46	59,270	Dessau.
Anhalt-Bernbourg, duché	43	38,900	Bernbourg.
Anhalt-Kœthen, duché	40	35,610	Kœthen.
Région du sud.			
Bade, grand-duché	754	1,090,910	Carlsruhe.
Wurtemberg, royaume	960	1,535,405	Stuttgart.
Hohenzollern-Hechingen, principauté.	15	15,000	Hechingen.
Hohenzollern-Sigmaringen, princip.	55	40,000	Sigmaringen.
Bavière, royaume.	4,038	4,032,590	Munich.
Lichtenstein, principauté.	6	5,800	Vadutz ou Lichtenstein.
Totaux.	12,383	13,788,234	

Aspect général du pays, climat, productions.

Le S. et l'E. de l'Allemagne sont couverts de montagnes, qui donnent naissance à de grands fleuves, à de nombreuses rivières, et entre lesquelles s'ouvrent des vallées riantes et pittoresques; le N., au contraire, offre de vastes plaines sablonneuses, des landes, des marécages; le centre se fait remarquer par ses vallons fertiles et ses immenses forêts.

Dans quelques cantons du N., le climat est froid et humide; mais, dans les autres parties, il est en général doux, salubre, et favorable à la culture du froment, de

Digitized by Google

l'orge, du lin, de la garance, de la navette, du maïs, du tabac, du cumin, de la coriandre, du houblon, du safran et du vin.

L'Allemagne est un des pays les plus riches en minéraux. On y trouve du cristal de roche, des améthystes, des topazes, des agates, du jaspe, des grenats, du basalte, de riches salines, des mines d'or, d'argent, de plomb, d'étain, de fer, de mercure, de cinabre, de cobalt, d'arsenic, de bismuth, d'antimoine, de magnésie et de houille.

Montagnes.

Le *Harz-gebirge*[1] célèbre par ses richesses minéralogiques, s'élève dans l'E. du royaume de Hanovre et dans le duché de Brunswick. — L'*Erz-gebirge*, qui recèle d'abondantes mines de fer, sépare le royaume de Saxe et l'empire d'Autriche. — Les montagnes du *Thüringer-wald* (de la forêt de Thuringe) parcourent les duchés de Saxe. — Les montagnes du *Bœhmer-wald* (de la forêt de Bohême) séparent la Bavière de la Bohême, province de l'empire d'Autriche; — le *Rhœne-gebirge* et le *Fichtel-gebirge* s'élèvent dans le N. de la Bavière. Le principal sommet de cette dernière chaîne atteint 4,795 pieds au-dessus du niveau de la mer, et forme le point le plus élevé de toute l'Allemagne propre. — Les *Alpes de Souabe*, traversent de l'O. à l'E. le royaume de Wurtemberg. On les nomme aussi *Rauhe Alp*. — Les montagnes de la *Forêt-Noire* ou du *Schwarz-wald* couvrent l'E. et le S du grand-duché de Bade. — Les *Vôges*, en allemand *Wasgau* ou *Vogesen*, s'élèvent dans la partie du royaume de Bavière située à l'O. du Rhin et limitrophe de la France : leur point principal, dans cette contrée, est le mont *Tonnerre* (*Donnerberg*.)

Fleuves et rivières.

L'*Elbe* (Albis) sépare le royaume de Hanovre du Mecklenbourg et du Danemark, et se jette dans la mer du Nord par une très-large embouchure, après un cours d'environ 300 lieues. — Le *Weser* (Visurgis), formé, au N. E de Cassel, par la réunion de la Fulde et de la Werra, arrose plusieurs états de la région septentrionale, et se jette dans la mer du Nord, à l'O. de l'embouchure de l'Elbe. — Le *Rhin* (*Rhein*) forme la limite du grand-duché de Bade du côté de la Suisse et de la France, et baigne la partie occidentale de la région du milieu. — Le *Danube* (*Donau*) prend sa source aux montagnes de la Forêt-Noire, dans le grand-duché de Bade, et traverse les royaumes de Wurtemberg et de Bavière.

L'*Ems* arrose le royaume de Hanovre, et se rend dans la mer du Nord, en mêlant ses eaux à celles de la baie de Dollart, formée par une inondation de la mer, en 1277. — L'*Jahde*, dans le duché d'Oldenbourg, se jette dans la même mer par une baie qui fut produite par une autre inondation, en 1218. — L'*Aller* coule dans le Hanovre, et, grossi de l'*Ocker* et de la *Leine*, se jette dans le Weser. — La *Fulde* traverse la Hesse-Électorale, et se réunit à la *Werra* pour former le Weser. — La *Lahn* traverse le duché de Nassau, et se joint au Rhin un peu au-dessus de Coblentz. — Le *Main* prend sa source au Fichtel-gebirge, coule vers l'O., et mêle ses eaux à celles du Rhin à Mayence. — Le *Necker* ou *Neckar* parcourt le Wurtemberg et le grand-duché de Bade, et se jette dans le Rhin à Manheim. — La *Saale* arrose les duchés de Saxe et d'Anhalt, et se jette dans l'Elbe sur le territoire des États-Prussiens. — La *Mulde* parcourt le royaume de Saxe, et va se joindre à l'Elbe sur le territoire des duchés d'Anhalt. — L'*Isar* coule dans le S. de la Bavière, et se rend dans le Danube. — L'*Inn* arrose le S. E. de la Bavière, forme une partie de la limite de ce royaume du côté de l'Autriche, et s'unit au même fleuve.

Lacs.

On ne trouve de lacs que dans la région du Nord et dans celle du Sud; les principaux sont : le lac de *Müritz*, dans le grand-duché de Mecklenbourg Schwerin; — les lacs de *Würm* ou de *Starenberg*, d'*Ammer* et de *Chiem*, dans la partie méridionale de la Bavière; — le lac de *Constance* ou le *Boden-see* (lac *Brigantin* des Anciens), qui baigne le grand-duché de Bade, le Wurtemberg, la Bavière, l'empire d'Autriche et la Suisse.

[1] *Gebirge* signifie montagnes.

Villes principales.

Région du Nord.

Mecklenbourg. *Schwerin*, jolie ville, sur le lac du même nom; capitale du grand-duché de Mecklenbourg-Schwerin. 13,000 hab. — *Rostock*, dans le même grand-duché, sur la Baltique; remarquable par son port et son université. 19,000 hab. — *Wismar*, autre port de mer. 10,000 hab. — *Güstrow*. 8,000 hab. — *Neu-Strelitz*, capitale du grand-duché de Mecklenbourg-Strelitz; très-régulièrement bâtie 6,000 hab.

Lubeck, Hambourg *Lubeck*, ville libre et hanséatique, entre les duchés danois de Lauenbourg et de Holstein et le Mecklenbourg : elle est sur la Trave, à peu de distance de la Baltique, et fait un commerce considérable. 26,000 hab. (sans le territoire). = *Hambourg*, ville libre et hanséatique, et l'un des ports les plus commerçans de l'Europe, sur l'Elbe, entre le duché de Holstein et le royaume de Hanovre. 122,000 hab. (sans le territoire).

Hanovre[2]. *Hanovre* (*Hannover*), capitale du royaume, sur la Leine. 28,000 hab. — *Emden*, port de mer commerçant, au N O de Hanovre, à l'embouchure de l'Ems. 11,000 hab. — *Hildesheim*, au S. E de Hanovre. 13,000 h. — *Lunebourg*, au N. E. de Hanovre. 12,000 hab. Cette ville possède de riches salines. — *Gœttingue* (*Gœttingen*), au S. de Hanovre; célèbre par son université. 11,000 hab. — *Osnabruck*, à l'O. de Hanovre; remarquable par un traité qui y fut conclu, en 1648, entre les Suédois et l'empereur d'Allemagne. 11,000 hab. — *Celle* ou *Zell*, au N. E. de Hanovre. 10,000 hab. — *Klausthal*, dans un pays très-riche en mines. 8,000 h. — *Goslar*, connu par sa riche mine de cuivre. 6,000 hab.

Oldenbourg, Brême, Brunswick. *Oldenbourg*, sur la Hunte, capitale du grand-duché de son nom. 6,000 hab. = *Brême* (*Bremen*), ville libre et hanséatique, très-commerçante, entre le royaume de Hanovre et le grand-duché d'Oldenbourg, sur le Weser. 40,000 hab. (sans le territoire). = *Brunswick* (*Braunschweig*), capitale du duché de son nom, au S. E de Hanovre, sur l'Ocker. 36,000 hab. — *Wolfenbuttel*, dans le même duché. 8,000 hab.

Région du Milieu.

Hesse-Darmstadt, Nassau, Francfort. *Darmstadt*, capitale du grand-duché de Hesse-Darmstadt. 20,000 h. — *Mayence*, en allemand *Mainz* (Mogontiacum), forteresse importante de ce grand-duché, au N. O. de Darmstadt, au confluent du Rhin et du Main, dans une contrée fertile en vins renommés. 31,000 hab. — *Giessen*, dans le même pays, avec une université. 7,000 hab. = *Wiesbaden*, capitale du duché de Nassau, dans une position charmante. Le duc réside ordinairement à *Bibe-rich*. = *Francfort-sur-le-Main* (*Frankfurt-am-Main*), ville libre, située entre la Hesse-Darmstadt, la Hesse-Électorale et le duché de Nassau; siége de la diète germanique; commerce étendu, deux foires célèbres. 60,000 hab. (sans le territoire).

Hesse-Électorale (Kur-Hessen). *Cassel*, capitale de la Hesse-Électorale, sur la Fulde. Elle a de beaux édifices, et son musée renferme des collections précieuses. 26,000 hab. — *Marbourg*, sur la Lahn, avec une université. 7,000 hab. — *Hanau*, ville manufacturière et commerçante, sur le Main. 13,000 hab. — *Fulde*, sur la rivière de son nom, avec une belle cathédrale. 9,000 h.

Duchés de Saxe; Reuss. *Weimar*, sur l'Ilz, capitale du grand-duché de Saxe-Weimar. C'est une des villes d'Europe où les sciences sont cultivées avec le plus d'ardeur et de succès. 10,000 hab. — *Iena*, au S. E. de Weimar, dans le même grand-duché; célèbre par son université et par une grande victoire que les Français y remportèrent sur les Prussiens en 1806. Elle compte

[2] Le Hanovre appartient au roi d'Angleterre.

Digitized by Google

5,000 hab. — *Eisenach*, dans le même état. 9,000 hab. = *Gotha*, capitale du duché de Saxe-Cobourg-Gotha, à l'O. de Weimar; connue aussi par la culture des sciences et des lettres. 12,000 hab. — *Cobourg*, dans le même duché, sur l'Itz. 9,000 hab. = *Altenbourg*, capitale du duché de Saxe-Altenbourg. 12,000 hab. = *Greitz*, capitale de la principauté de Reuss (branche aînée). 7,000 h. = *Gera*, capitale de la principauté de Reuss (branche cadette) 9,000 hab.

Royaume de Saxe (Sachsen). *Dresde* (*Dresden*), une des plus grandes et des plus belles villes de l'Allemagne, capitale du royaume de Saxe, sur l'Elbe 70,000 hab. — *Leipsick* (*Leipzig*), au N. O. de Dresde; célèbre par son université, par ses foires annuelles, principalement pour les articles de librairie, et par la bataille qui se donna dans ses plaines, en 1813, entre les Français et les Alliés. Patrie de Leibnitz. 41,000 hab. — *Bautzen*, à l'E. de Dresde, capitale de la Lusace. Les Français et les Alliés s'y battirent en 1813. 12,000 hab. — *Zittau*, au S. E. de Bautzen. 9,000 hab. — *Chemnitz*, au S. O. de Dresde. 23,000 hab. — *Freyberg*, à l'O. S. O. de Dresde. 12,000 hab.

Duché d'Anhalt. *Dessau*, capitale du duché d'Anhalt-Dessau, sur la Mulde, à peu de distance de l'Elbe. 10,000 hab. — *Zerbst*, remarquable par ses fabriques d'orfévrerie, dans le même duché. 8,000 hab.

Région du Sud.

Baden (Baden). *Carlsruhe*, belle ville, très-régulièrement bâtie, capitale du grand-duché de Bade. 20,000 hab. — *Manheim* ou *Mannheim*, jolie ville, au N. de Carlsruhe, au confluent du Rhin et du Necker. 22,000 hab. — *Heidelberg*, sur le Necker; remarquable par son université. 10,000 hab. — *Rastadt*, au S. O. de Carlsruhe; célèbre par les conférences qui s'y tinrent en 1714 et 1798. 6,000 hab. — *Fribourg en-Brisgau*, au S. de Carlsruhe; avec une université. 15,000 hab. — *Constance* (*Constanz*), sur le lac du même nom, à l'endroit où le Rhin en sort; célèbre par le concile de 1414 à 1418. 5,000 hab.

Wurtemberg. *Stuttgart*, belle ville, capitale du royaume de Wurtemberg, sur le Necker. 32,000 hab. — *Louisbourg* (*Ludwigsburg*), jolie ville, sur la même rivière. 7,000 hab. — *Ulm*, ville très-commerçante, sur le Danube, au S. E. de Stuttgart. Elle fut prise par les Français en 1805. On y compte 14,000 hab. — *Reutlingen*. 10,000 hab. — *Tübingen*, avec une université. 8,000 hab. — *Hall*, remarquable par ses salines. 7,000 hab.

Bavière (Baiern). *Munich* (*München*), une des plus belles villes d'Europe, capitale du royaume de Bavière, sur l'Isar. Il y a une université. On y a inventé la lithographie. 100,000 hab. — *Augsbourg* (Augusta Vindelicorum), ville très-commerçante, au N. O. de Munich, sur le Lech. 34,000 hab. Elle a donné son nom à une célèbre confession de foi qui y fut présentée à l'empereur Charles v, en 1530, par Luther et Melanchton. — *Nuremberg* (*Nürnberg*), ville florissante, au N. d'Augsbourg. 38,000 hab. Elle fabrique beaucoup de mercerie, de quincaillerie et de jouets d'enfans. On y a inventé les montres. — *Würzbourg*, au N. O. de Nuremberg, sur le Main, avec une université, et une citadelle très-forte. 23,000 hab. — *Ratisbonne* (*Regensburg*), au S. E. de Nuremberg, sur le Danube. Autrefois siége de la diète de l'empire d'Allemagne. 26,000 hab. — *Bamberg*, au N. de Nuremberg, sur la Regnitz. On y remarque un superbe château. 21,000 hab. — *Anspach* ou *Ansbach*, au S. O. de Nuremberg, sur la Rezat. 14,000 hab. — *Fürth*, près et au N. O. de Nuremberg; ville manufacturière, où les Juifs ont une université. 17,000 hab. — *Bayreuth*, à l'E. de Bamberg, sur le Main. 14,000 hab. — *Passau*, ville forte, au N. E. de Munich, au confluent du Danube et de l'Inn. 18,000 hab. — *Erlangen*, au N. de Nuremberg; avec une université. 12,000 hab. — *Schwabach*, au S. S. O. de Nuremberg. 8,000 hab. — *Landshut*, au N. E. de Munich. 8,000 hab. — *Eichstædt*, à l'O. S. O. de Ratisbonne. 8,000 hab. — *Spire* (*Speyer*), capitale du cercle du Rhin. 8,000 hab. — *Deux-Ponts* (*Zweybrücken*), dans la même division; autrefois capitale du duché de son nom. 6,000 hab.

Gouvernement, religions, éducation.

Les 39 états qui se partagent la possession de l'Allemagne sont unis entre eux, et forment ce qu'on appelle la *Confédération Germanique*. Tous sont égaux, tous sont indépendans les uns des autres. Les affaires particulières sont réglées par une diète permanente, composée de 17 députés des états; mais, pour délibérer sur les lois fondamentales et sur les affaires d'une haute importance, une diète générale de 70 membres est convoquée. Le représentant de l'Autriche est le président de ces diètes. La plupart des états allemands sont des monarchies constitutionnelles; quelques uns ont un gouvernement absolu, et quatre sont républicains.

Toutes les religions sont tolérées en Allemagne; c'est le pays d'Europe où l'on trouve la plus grande diversité de cultes. Au S., la religion catholique domine; dans le N., c'est la religion protestante qui est le plus généralement professée.

Il est peu de pays où l'instruction soit plus répandue: on y compte beaucoup d'universités célèbres.

Esquisse historique.

Nous retracerons ici les événemens principaux que présente l'histoire de l'Allemagne en général.

Cette contrée fut connue des Romains sous le nom de *Germanie*: elle était, de leur temps, couverte d'immenses forêts, et habitée par une multitude de peuples belliqueux, tels que les *Francs*, les *Alemanni*, ou *Allemands*, les *Suèves*, les *Saxons*, les *Marcomans*, les *Bohêmes*, les *Vindiles* ou *Vandales*, les *Langobards* ou *Lombards*, les *Quades*, qui résistèrent long-temps à ces conquérans, ne leur ont jamais été entièrement soumis, et même firent souvent des irruptions dans leur empire. Ces diverses nations furent réunies sous un même sceptre par Charlemagne, qui se fit élire empereur, et dont les descendans régnèrent sur l'Allemagne jusqu'à la mort de Louis IV, en 912. Conrad monta alors sur le trône, et bientôt la maison de Saxe compta parmi ses membres Henri l'Oiseleur, qui fit de bonnes lois, et son fils, Othon-le-Grand, qui obtint la souveraineté de l'Italie. Dès lors les Papes furent soumis aux empereurs d'Allemagne, qui donnaient leur consentement à leur élection; mais, en 1075, le pape Grégoire VII entreprit de rendre l'Église indépendante, et sa querelle avec l'empereur Henri IV, au sujet des investitures, donna naissance aux factions des Guelfes et des Gibelins. Après de longs débats, pendant lesquels l'Allemagne vit briller les règnes de Frédéric-Barberousse et de Frédéric II, la couronne fut remise, en 1273, à Rodolphe de Habsbourg, premier empereur de la maison d'Autriche. En 1308, sous Albert Ier, les Suisses, qui relevaient de l'Empire, se rendirent libres. Sous Charles IV, le droit d'élire les empereurs, jusqu'alors confié aux trois ordres réunis ou à des assemblées des premiers princes de l'état, fut accordé à sept grands-officiers de la couronne. A la fin du XVe siècle, parut Maximilien, qui divisa l'Empire en 10 cercles: la Haute-Saxe, la Basse-Saxe, la Westphalie et la Bourgogne, au N.; le Haut-Rhin, le Bas-Rhin, et la Franconie, au milieu; l'Autriche, la Bavière et la Souabe, au S. Le règne de ce prince est surtout remarquable par l'établissement du luthéranisme, source des querelles religieuses qui troublèrent l'Allemagne sous Charles-Quint, son successeur. Les règnes de Ferdinand II et de Ferdinand III sont fameux par la guerre de Trente-Ans, qui attira les Suédois jusque sur les bords du Rhin et du Danube, et ne fut terminée que par le traité de Westphalie, en 1648. Vers la fin du XVIIIe siècle, Léopold eut à soutenir des guerres contre Louis XIV et contre les Turcs. Des différends entre l'Autriche et la Prusse, et la guerre de Sept-Ans, ont signalé le milieu du XVIIIe siècle. Un peu plus tard, après une coalition contre la république Française, l'Allemagne perdit ses territoires à la gauche du Rhin, qui furent réunis à la France. Deux autres coalitions qui n'eurent pas plus de succès, furent suivies de l'anéantissement de l'ancienne constitution germanique. La Confédération du Rhin fut établie sous les auspices de Napoléon, en 1806; et l'Empereur, renonçant au titre de chef de l'empire d'Allemagne prit celui d'empereur d'Autriche. Les événemens de 1814 et de 1815 ont encore changé la face de cette contrée: elle a recouvré les provinces de la rive gauche du Rhin, et le congrès de Vienne a créé la Confédération Germanique.

Digitized by Google

ROYAUME DE PRUSSE ou ÉTATS-PRUSSIENS.

Situation, limites, étendue.

Ce royaume, compris entre 49° 8′ et 55° 50′ de latitude N., et entre 3° 38′ et 20° 33′ de longitude E., est divisé en deux parties principales, l'une orientale, l'autre occidentale. La première, qui est la plus considérable, est bornée au N. par la mer Baltique, au N. E. par la Russie, à l'E. par le royaume de Pologne, au S. par l'empire d'Autriche et par l'Allemagne propre, qui la borne aussi à l'O. : elle a une longueur de 210 lieues, sur une largeur de 148. Sa superficie est de 11,485 lieues carrées. La partie occidentale est bornée à l'O. par la Hollande et la Belgique, au S. par la France, à l'E. et au N. par l'Allemagne propre. Sa longueur est de 95 lieues; sa largeur, de 35 lieues, et sa superficie, de 2,280 lieues carrées.

Divisions, population.

Le royaume de Prusse (*Preussen*) comprend 8 grandes provinces, divisées chacune en régences, qui sont nommées d'après leurs chefs-lieux.

PROVINCES.	CHEFS-LIEUX.	POPULATION DES PROVINCES.	RÉGENCES.
Partie orientale.			
Prusse. . .	Kœnigsberg.	1,890,000	Kœnigsberg. Gumbinnen. Dantzick. Marienwerder.
Posen . . .	Posen. . .	1,020,000	Posen. Bromberg.
Brandebourg.	Potsdam . .	1,480,000	Potsdam. Francfort.
Poméranie .	Stettin. . .	840,000	Stettin. Kœslin. Stralsund.
Saxe . . .	Magdebourg.	1,355,000	Magdebourg. Merseburg. Erfurt.
Silésie. . .	Breslau. . .	2,565,000	Breslau. Liegnitz. Oppeln.
Partie occidentale, ou grand-duché du Bas-Rhin.			
Westphalie .	Münster . .	1,180,000	Münster. Minden. Arensberg.
Rhin . . .	Cologne . .	2,120,000	Cologne. Düsseldorf. Coblentz. Aix-la-Chapelle. Trèves.
	Total. .	12,450,000	

Outre ces provinces, dont les 6 dernières se trouvent en Allemagne, le roi de Prusse possède encore, en Suisse, la principauté de Neuchâtel, qui n'a, pour l'administration, aucun rapport avec les autres provinces de la monarchie.

Aspect général du pays, climat, productions.

La partie orientale offre de vastes plaines peu productives, remplies de lacs, de marais et de sable, ou couvertes de bois; cependant les provinces de Saxe et de Silésie sont généralement fertiles, montagneuses sur plusieurs points, et surtout riches en gras pâturages. La partie occidentale se fait remarquer par ses belles forêts et ses rians vallons.

Le climat de la partie orientale est froid et humide, excepté dans la Silésie. Dans la partie occidentale, la température est, en général, douce et salubre. La Silésie et les provinces de l'O. récoltent du maïs et du vin. Le succin, ou ambre jaune, se trouve à l'embouchure de la Vistule dans la Baltique.

Golfe, îles.

Le golfe de *Dantzick*, formé par la Baltique au N. de la ville du même nom, est le seul remarquable.

Les principales îles sont : *Rügen*, dans la mer Baltique, au N. de la Poméranie, dont elle dépend, et dont elle est séparée par le détroit de *Gellen*; — *Wollin* et *Usedom*, situées au S. E. de Rügen, entre la mer Baltique, au N., et le Stettiner-haff, au S.

Montagnes.

Les monts *Sudètes* s'élèvent dans le S. de la province de Silésie, qu'ils séparent en partie de l'empire d'Autriche. — Le *Riesen-gebirge* ou les montagnes des *Géans* forment la limite entre la Silésie et l'empire d'Autriche, et se rattachent vers l'E aux monts Sudètes. — Les montagnes du *Harz* s'élèvent dans la partie occidentale de la province de Saxe : elles y présentent leur plus haut sommet, le mont *Brocken*, élevé de 3,486 pieds au-dessus du niveau de la mer. — Les monts *Eiffel* couvrent l'intérieur de la province du Rhin. — Le *Hundsrück* est une contrée montagneuse qui occupe le S. E. de cette même province.

Fleuves et rivières.

Le *Niémen* ou *Memel*, qui vient de la Russie, parcourt le N. de la prov. de Prusse, et se jette dans le Curische-haff. — La *Vistule* (*Weichsel*) traverse du S. au N. la province de Prusse, et se divise en 3 branches, dont l'une, baignant les murs de Dantzick, se rend dans le golfe de ce nom, et les autres se jettent dans le Frische-haff. — L'*Oder* (Viadrus), qui prend sa source aux monts Sudètes, dans l'empire d'Autriche, traverse la province de Silésie, arrose la partie orientale de celle de Brandebourg, la partie méridionale de la Poméranie, et se jette dans le Stettiner-haff, un peu au-dessous de Stettin. — L'*Elbe* parcourt les provinces de Saxe et de Brandebourg. — Le *Weser* baigne une petite partie de la province de Westphalie, vers le N. E. — Le *Rhin* arrose la province du Rhin. — L'*Ems* parcourt le N. de la province de Westphalie, et entre ensuite dans le Hanovre.

La *Pregel* arrose la province de Prusse, passe à Kœnigsberg, et se jette dans le Frische-haff, un peu au-dessous de cette ville. — La *Wartha*, qui vient de la Pologne, traverse, de l'E. à l'O., la province de Posen, arrose la partie orientale de celle de Brandebourg, et se jette dans l'Oder, à Custrin. — La *Netze* vient également de la Pologne, parcourt les mêmes provinces que la Wartha, et se jette dans cette rivière. — Le *Havel* arrose la partie occidentale de la province de Brandebourg, et se rend dans l'Elbe, après avoir formé une infinité de lacs. — La *Sprée* prend sa source aux montagnes des Géans, coule, du S. E. au N. O., dans la partie méridionale de la province de Brandebourg, baigne les murs de Berlin, et se jette dans le Havel, un peu à l'O. de cette capitale. — La *Saale* et la *Mulde*, affluens de l'Elbe, arrosent la partie méridionale de la province de Saxe. — La *Lippe* et la *Ruhr* baignent les provinces de Westphalie et du Rhin, et se jettent dans le fleuve de ce nom. — La *Moselle* (*Mosel*) traverse du S. O. au N. E. la province du Rhin, et se joint au même fleuve à Coblentz, après avoir reçu la *Sarre*.

Lacs.

La partie orientale du royaume est remplie de lacs, dont les principaux sont : le *Curische-haff*, dans le N. O. de la province de Prusse; — le *Frische-haff*, au S. O. du précédent, dans la même province; — le *Stettiner-haff* ou *Pommersche-haff*, dans la Poméranie; — le lac *Spirding*, dans la partie S. E. de la province de Prusse.

Les trois premiers communiquent immédiatement avec la mer Baltique.

Villes principales.

Prusse. *Kœnigsberg*, en polonais *Krolewiecz*, sur la Pregel, un peu au-dessus de l'embouchure de cette rivière dans le Frische-haff. Université. Patrie du philosophe Kant. 64,000 hab. — *Memel*, place forte et port de mer, à l'extrémité septentrionale du Curische-haff, au

Digitized by Google

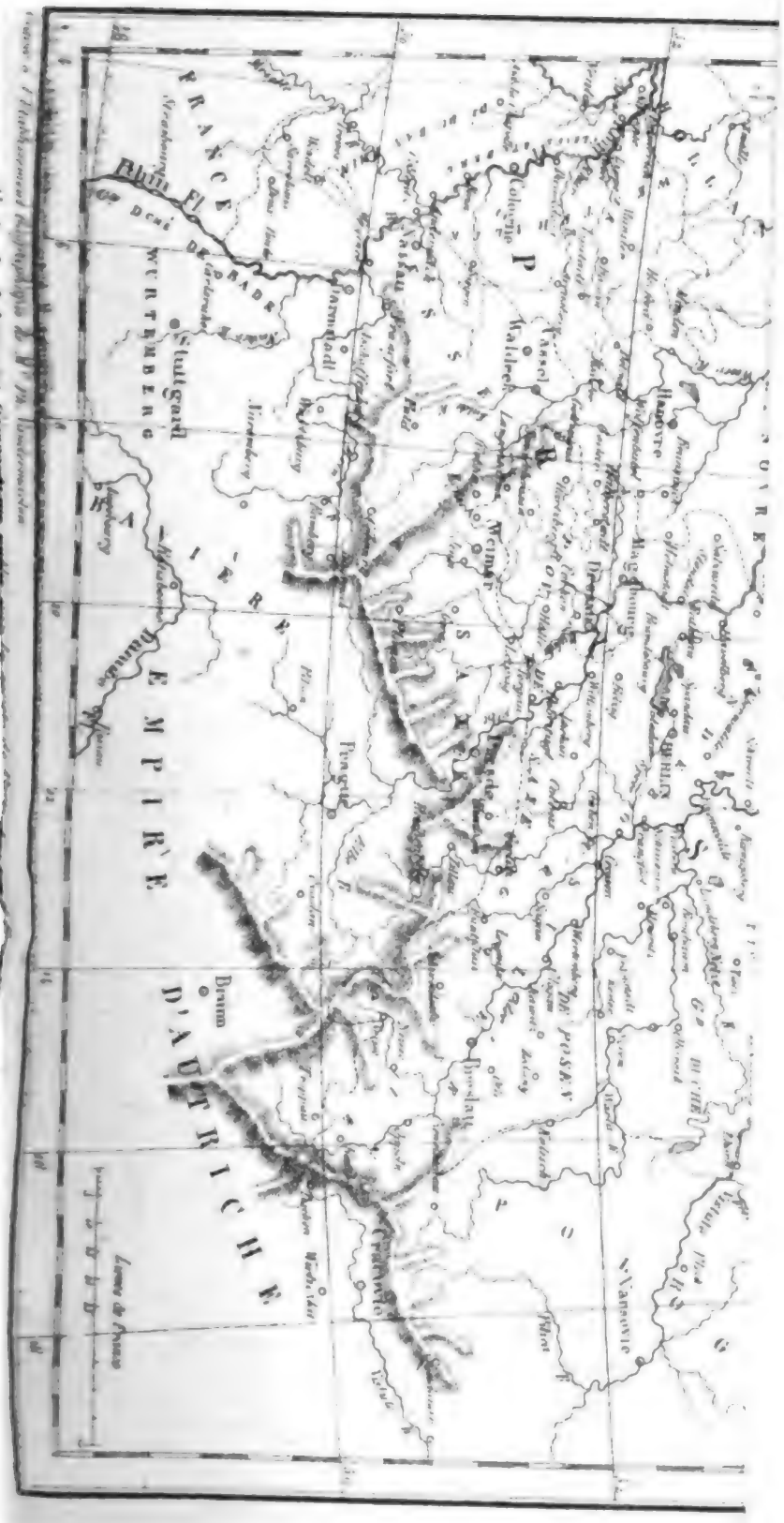

rise dans
Gothons,
nom à la
ent sub-
ne siècle,
devinrent
ucale. Le
it sous la
e, Albert,
es cheva-
raité par-
e laquelle
re au pro-
cle, Jean
s ses états
illaume,
e le prin-
quit, par
, de Hal-
Pologne à
squ'alors
, son fils,
accesseur
une par-
e surnom
nportante
un règne
ir, se joi-
républi-
t dedom-
Pologne.
on, se vit
l'empire
édération
recouvra

une très-
rné au N.
gne, dont
séparent
Turquie
royaume
états ita-
ar la mer
séparent
' et 51° 2'
gitude E.;
a largeur
superficie

ons.

CAPITALES.

Vienne.
Grætz.
Laybach.
Trieste.
Inspruck.
Prague.
Brunn.
Lemberg.

Bude.

Klausen-
bourg.

Zara.
Milan.

Google

ROYAU

Ce roya
N., et ent
en deux
dentale.
bornée au
à l'E. par
d'Autrich
à l'O. : ell
geur de
La partie
et la Belg
l'Allemag
largeur,
carrées.

Le roy
provinces
nées d'ap

PROVINC

Prusse.

Posen .

Brandebo

Poméran

Saxe .

Silésie.

Partie

Westphal

Rhin .

Outre
on Allen
la princ
tration,
monarc

Ai

La pa
tives,
vertes
Silésie
sieurs
partie
et ses
Le c
excepti
tempé
et les
succin
Vistule

Digitized by Google

rise dans
Sothous,
nom à la
rent sub-
ne siècle,
devinrent
ucale. Le
ait sous la
e, Albert,
es cheva-
raité par-
e laquelle
re au pro-
ècle, Jean
a ses états
uillaume,
ne le prin-
quit, par
, de Hal-
Pologne à
usqu'alors
, son fils,
ncesseur
e une par-
le surnom
mportante
un règne
ur, se joi-
républi-
it dedom-
Pologne.
ion, se vit
l'empire
fédération
recouvra

une très-
rné au N.
ogne, dont
e séparent
a Turquie
e royaume
états ita-
ar la mer
la séparent
o' et 51° 2'
gitude E.;
sa largeur
superficie

ions.

CAPITALES.
Vienne.
Grætz.
Laybach.
Trieste.
Inspruck.
Prague.
Brunn.
Lemberg.
Bude.
Klausen-bourg.
Zara.
Milan.

Digitized by Google

ROYA

Ce roy
N., et en
en deux
dentale.
bornée a
à l'E. pa
d'Autrich
à l'O. : el
geur de
La partie
et la Belg
l'Allemag
largeur
carrées.

Le roy
provinces
mées d'ap

PROVINC

Prusse.

Posen.

Brandebo

Poméran

Saxe.

Silésie.

Partie

Westphal

Rhin.

Outre
en Allen
la princ
tration
monarc

As

La pa
tives.
vertes
Silésie
sieurs
partie
et ses r
Le c
excepti
tempér
et les
succin
Vistule

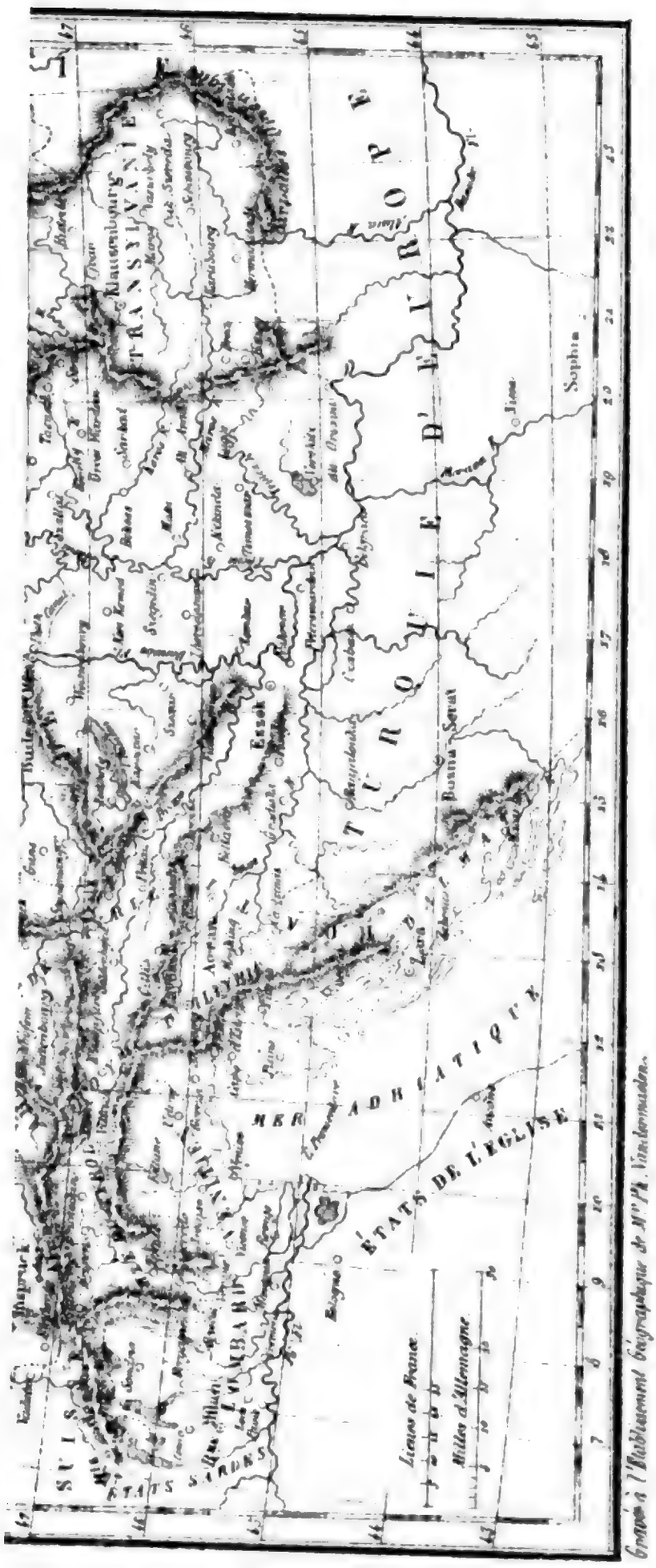

Gravé à l'Etablissement Géographique de Mr P.H. Vandermaelen.

Digitized by Google

N. N. E. de Kœnigsberg. 10,000 hab.—*Tilsit*, au N. E. de Kœnigsberg, sur le Niémen ; célèbre par le traité qui y fut conclu, en 1807, entre la France, la Russie et la Prusse. 12,000 hab.—*Dantzick* (*Dantzig*), ville forte et très-florissante, principal port de mer du royaume ; sur la Vistule, un peu au-dessus de l'embouchure de ce fleuve dans la Baltique. Nombreuses distilleries d'eau-de-vie. 62,000 hab.—*Elbing*, ville forte, au S. E. de Dantzick, près du Frische-haff. 20,000 hab.—*Thorn*, sur la Vistule, au S. de Dantzick. Patrie de Copernic. 11,000 h.

Posen. *Posen*, sur la Wartha. 28,000 hab.—*Bromberg*. 7,000 hab.

Brandebourg. *Berlin*, une des plus grandes et des plus belles villes de l'Europe, capitale des États-Prussiens, sur la Sprée. 240,000 hab.—*Potsdam*, ville agréable, sur le Havel, au S. O. de Berlin, avec un magnifique château royal. Près de là se trouve le palais de *Sans-Souci*, qui était la résidence favorite de Frédéric-le-Grand. 32,000 hab.—*Francfort-sur-l'Oder*, place forte, au S. E. de Berlin. 22,000 hab.—*Brandebourg* (*Brandenburg*), sur le Havel, à l'O. de Potsdam. 14,000 hab.

Poméranie (*Pommern*). *Stettin*, ville très-commerçante, sur l'Oder. 32,000 hab.—*Stralsund*, avec un port très-fréquenté, au N. O. de Stettin, et au S. O. de l'île de Rugen, dont elle n'est séparée que par l'étroit passage de Gellen. 17,000 hab.—*Greifswalde*, au S. E. de Stralsund, avec une université. 8,000 hab.

Silésie (*Schlesien*). *Breslau*, sur l'Oder, belle et grande ville, la seconde du royaume par sa population, qui est de 90,000 hab. Université célèbre.—*Neisse*, une des principales forteresses de la Prusse, au S. de Breslau. 11,000 hab.—*Gross-Glogau*, forteresse importante, au N. O. de Breslau, sur l'Oder. 11,000 hab.—*Schweidnitz*, au S. O. de Breslau. 9,000 hab.—*Brieg*, au S. E. de Breslau. 11,000 hab.

Saxe (*Sachsen*). *Magdebourg*, l'une des villes les plus fortes de l'Allemagne, sur l'Elbe. 51,000 hab.—*Halberstadt*, au S. O. de Magdebourg : intéressante par ses fabriques de lainages, de toiles et de cuirs. 17,000 hab.—*Halle*, au S. S. E. de Magdebourg, sur la Saale ; remarquable par son université. 26,000 hab.—*Erfurt*, ville forte, au S. O. de Halle. 25,000 hab.—*Quedlinbourg*, au S. O. de Magdebourg. 13,000 hab.—*Nordhausen*, au N. N. O. d'Erfurt. 10,000 hab.

Westphalie. (*Westphalen*). *Münster*, célèbre par le traité de paix de 1648. 21,000 hab.—*Minden*, sur le Weser, près du défilé de la *Porte Westphalienne*. 7,000 h.

Rhin. *Cologne* (*Kœln*) (Colonia Agrippina), ville très-ancienne, sur le Rhin ; elle fait un grand commerce, surtout en vins et en eau distillée, dite eau de Cologne : patrie de Rubens. 65,000 hab.—*Düsseldorf*, belle ville, au N. de Cologne, sur le Rhin. 24,000 hab.—*Elberfeld*, ville manufacturière, à l'E. de Düsseldorf. 30,000 hab.—*Crevelt* ou *Crefeld*, au N. O. de Düsseldorf ; remplie de manufactures importantes de soieries, de velours, etc. 28,000 hab.—*Wesel*, ville forte, au confluent de la Lippe et du Rhin, au N. E. de Crevelt. 13,000 hab.—*Bonn*, jolie ville, au S. S. E. de Cologne, sur le Rhin ; université. 12,000 hab.—*Clèves*, près du Rhin, au N. O. de Düsseldorf. 7,000 hab.

Bas-Rhin. *Aix-la-Chapelle* (*Aachen*), ville ancienne, que Charlemagne choisit pour le siége de son empire : célèbre par divers traités de paix, par le congrès de 1818, et par ses eaux thermales. Elle renferme 37,000 hab.—*Eupen*, renommée pour ses manufactures de draps. 10,000 hab.—*Coblentz*, ville forte, au S. E. d'Aix-la-Chapelle, au confluent du Rhin et de la Moselle. 12,000 hab.—*Trèves* (*Trier*) (Augusta Treverorum), au S. S. E. d'Aix-la-Chapelle, sur la Moselle : cette ville est regardée comme la plus ancienne de l'Allemagne. 16,000 hab.

Gouvernement, religions, éducation.

Le gouvernement est une monarchie absolue. Comme souverain des provinces de Brandebourg, de Poméranie, de Saxe, de Silésie, de Westphalie, du Rhin, le roi fait partie de la Confédération Germanique.

La famille régnante professe le calvinisme ; mais, dans tout le royaume, les différens cultes jouissent de la plus entière tolérance : on y compte environ 8,000,000 de protestans, et 4,000,000 de catholiques. La Prusse est un des pays de l'Europe où l'instruction est surveillée avec le plus de soin : il y a 6 universités.

Esquisse historique.

La province de Prusse fut anciennement comprise dans la Sarmatie, et habitée par les *Estiens*, les *Gothons*, et les *Borusses* ou *Porusses*, qui ont laissé leur nom à la contrée. Ces peuples, idolâtres et sauvages, furent subjugués et convertis au christianisme, dans le XIIIe siècle, par les chevaliers de l'ordre Teutonique, qui devinrent souverains de la partie appelée depuis *Prusse Ducale*. Le reste, nommé dans la suite *Prusse Royale*, était sous la dépendance du roi de Pologne. Dans le XVIe siècle, Albert, margrave de Brandebourg, 35e grand-maître des chevaliers Teutons, se fit protestant, et conclut un traité particulier avec la Pologne, sous la suzeraineté de laquelle il érigea la Prusse-Orientale en duché héréditaire au profit de sa famille. Au commencement du XVIIe siècle, Jean Sigismond, électeur de Brandebourg, augmenta ses états des duchés de Clèves et de Juliers. Frédéric-Guillaume, surnommé le Grand-Électeur, et regardé comme le principal fondateur de la puissance de sa maison, acquit, par le traité de Westphalie, les évêchés de Minden, de Halberstadt, de Magdebourg, et força le roi de Pologne à reconnaître l'indépendance de la Prusse, qui jusqu'alors avait relevé des souverains polonais. Frédéric III, son fils, reçut le titre de roi, en 1701, et eut pour successeur Frédéric-Guillaume Ier, qui enleva aux Suédois une partie de la Poméranie. Frédéric II, qui a mérité le surnom de Grand, monta sur le trône en 1740, fit l'importante conquête de la Silésie, et mourut en 1786, après un règne glorieux. Frédéric-Guillaume II, son successeur, se joignit à la première coalition contre la France républicaine, et éprouva des revers, dont la Prusse fut dédommagée par l'acquisition d'une grande partie de la Pologne. Guillaume III, ayant déclaré la guerre à Napoléon, se vit contraint, par le traité de Tilsit, de céder à l'empire Français ses provinces occidentales, et à la Confédération du Rhin, le grand-duché de Posen ; il les recouvra en 1814, et acquit alors une partie de la Saxe.

EMPIRE D'AUTRICHE.

Limites, situation, étendue.

L'empire d'Autriche (*OEsterreich*) occupe une très-grande partie du centre de l'Europe ; il est borné au N. par les royaumes de Saxe, de Prusse et de Pologne, dont l'Erz-gebirge, le Riesen-gebirge et la Vistule le séparent en grande partie ; à l'E., par la Russie et la Turquie d'Europe ; à l'O., par la Bavière, la Suisse et le royaume italien de Sardaigne ; au S., par divers autres états italiens, avec lesquels il a le Pô pour limite, par la mer Adriatique, et par la Save et les Krapacks, qui la séparent de la Turquie d'Europe. Il s'étend entre 42° 10′ et 51° 2′ de latitude N., et entre 6° 14′ et 24° 10′ de longitude E. ; sa longueur, de l'E. à l'O., est de 310 l. ; sa largeur moyenne, du N. au S., de 120 lieues, et sa superficie de 34,870 l.

Divisions, population.

L'empire d'Autriche se compose de 12 divisions.

DIVISIONS.	POPULAT.	CAPITALES.
Archiduché d'Autriche	2,200,000	Vienne.
Duché de Styrie	850,000	Grætz.
Royaume d'Illyrie	1,100,000	Laybach. Trieste.
Comté de Tyrol	800,000	Inspruck.
Royaume de Bohême	3,500,000	Prague.
Margraviat de Moravie	2,200,000	Brunn.
Royaume de Galicie	4,000,000	Lemberg.
Roy. de Hongrie. Hongrie propre. Esclavonie civile. Croatie civile. Littoral hongrois.	10,000,000	Bude.
Grande-principauté de Transylvanie	1,800,000	Klausenbourg.
Confins militaires de l'Esclavonie, de la Croatie, du Banat et de la Transylvanie	1,100,000	
Royaume de Dalmatie	330,000	Zara.
Royaume Lombard-Vénitien	4,300,000	Milan.
Total	32,180,000	

Digitized by Google

Parmi ces pays, les 8 premiers se trouvent en Allemagne, et font partie de la Confédération Germanique; le dernier est en Italie.

L'*Archiduché d'Autriche* se divise en pays au-dessus de l'Ens, ou Haute-Autriche, et pays au-dessous de l'Ens, ou Basse-Autriche. — Parmi les 7 cercles que contient le *Tyrol*, on remarque le pays de *Vorarlberg*. — Le royaume d'*Illyrie* est divisé en 2 gouvernemens, celui de Laybach, formé de la *Carniole* et de la *Carinthie*, et celui de Trieste, dans lequel se trouve l'*Istrie*. — La *Moravie* se compose de la Moravie proprement dite et de la Silésie autrichienne. — Parmi les 18 cercles de la *Galicie*, on remarque la *Bukovine*. — La *Hongrie* propre est partagée en 4 grands cercles: *en-deçà du Danube*, *au-delà du Danube*, *en-deçà de la Theiss* et *au-delà de la Theiss*; ces cercles se subdivisent en comitats. — La *Transylvanie* renferme 3 principales divisions: le pays des *Hongrois*, le pays des *Saxons* et celui des *Szekiers*. — Le royaume *Lombard-Vénitien* se divise en 2 gouvernemens: *Milan* ou la *Lombardie*, et *Venise*, subdivisés en provinces.

On rencontre dans l'empire d'Autriche une grande diversité de nations. La masse de la population appartient à quatre rameaux principaux: 7 ou 8 millions d'habitans environ sont Allemands; on compte 5,000,000 de Hongrois ou Magyars, 13,000,000 de Slaves ou Esclavons, et 5 000,000 d'Italiens. Il y a un assez grand nombre de Juifs et de Bohémiens ou Zigeunes.

Aspect général du pays, climat, productions.

De hautes montagnes couvrent le S. O., le N. et l'E. de l'empire; le centre offre de vastes plaines, dont plusieurs sont marécageuses et malsaines. Toutefois l'Autriche peut, en général, être considérée comme une des plus belles contrées de l'Europe. La plupart de ses provinces, favorisées par la douceur du climat et arrosées par de nombreuses rivières, se font remarquer par la fertilité de leur sol, qui produit du blé, du maïs, du riz, du safran, du houblon, du lin, du chanvre, du coton, du tabac, des vins renommés; d'autres présentent de gras pâturages et de magnifiques forêts; quelques-unes enfin sont célèbres par leurs richesses minérales, qui consistent en or, argent, cuivre, mercure, fer, étain, calamine, plomb, bismuth, manganèse, pierres précieuses, etc.

Golfes, cap.

Les principaux golfes que l'Adriatique forme dans l'empire d'Autriche, sont: le golfe de *Venise*, sur la côte du royaume Lombard-Vénitien; — les golfes de *Trieste* et de *Quarnero*, sur la côte du royaume d'Illyrie; — les *Bouches de Cattaro*, dans la partie méridionale de la Dalmatie.

Le seul cap remarquable est celui qui détermine l'extrémité méridionale du royaume d'Illyrie, et qu'on nomme le *Promontoire* ou *Promontore*.

Iles.

De nombreuses îles répandues dans la partie N. E. de l'Adriatique, et qui appartiennent à l'Autriche, forment ce qu'on peut appeler l'*archipel Illyrien*. Les principales sont: *Veglia*, *Cherso* et *Osero*, qui font partie du royaume d'Illyrie; — *Arbe*, *Pago*, *Grossa*, *Brazza*, *Lésina*, *Curzola* et *Meleda*, qui dépendent de la Dalmatie.

Montagnes.

Les *Alpes* couvrent en grande partie le S. O. de l'empire; elles traversent le Tyrol sous la dénomination d'*Alpes Rhétiques*, et forment la limite S. O. de l'archiduché d'Autriche sous celle d'*Alpes Noriques*; elles sont appelées *Alpes Carniques* et *Juliennes* dans l'Illyrie, et *Alpes Dinariques*, dans la Dalmatie et la Croatie, où elles prennent aussi le nom de *Velebuch*. Les principaux points des Alpes, dans l'empire d'Autriche, sont: le mont *Ortler*, le plus haut sommet des Alpes Rhétiques, élevé de 14,466 pieds au-dessus du niveau de la mer, le *Gross-Glockner*, dans les Alpes Noriques, de 13,338 pieds; le *Terglou*, dans les Alpes Carniques, de 10,481 pieds.

L'*Arlberg*, dans le N. O. du Tyrol, et le *Kahlengebirge* ou les montagnes du *Wiener-wald* (de la forêt de Vienne), terminées par le *Kahlenberg*, dans la partie orientale de l'archiduché d'Autriche, se rattachent aux Alpes.

La Bohême est de tous côtés entourée de chaînes de montagnes, le *Bœhmer-wald*, au S. O., la sépare de la Bavière; — l'*Erz-gebirge*, au N. O., la sépare du royaume de Saxe; — le *Riesen-gebirge* ou les monts des *Géans* en forment la limite au N. E.; — les monts *Moraves* la bornent au S. E.

La vaste chaîne des monts *Krapacks* ou *Carpathes* sépare la Galicie de la Hongrie, et se répand dans la Transylvanie, dont elle forme la limite méridionale. Elle a pour sommets principaux, en Hongrie, le mont *Lomnitz*, élevé de 8,310 p., dans le groupe de *Tatra*; et, en Transylvanie, le mont *Ruska Poyana*, de 9,300 p.

Les *Sudètes* s'élèvent dans le N. du margraviat de Moravie, et s'unissent vers l'E. aux monts Krapacks.

Fleuves et rivières.

L'empire d'Autriche est arrosé par 6 fleuves considérables. Le *Danube* coule à travers l'archiduché d'Autriche, la Hongrie, l'Esclavonie, et forme une partie de la limite méridionale de l'empire. — L'*Elbe* prend sa source aux montagnes des Géans, et parcourt le N. de la Bohême. — La *Vistule* descend des monts Krapacks, et sépare, sur une grande étendue, la Galicie du royaume de Pologne. — Le *Dniester* a sa source aux monts Krapacks, et coule dans la partie orientale de la Galicie. — Le *Pô* forme la limite méridionale du royaume Lombard-Vénitien, et se jette dans la mer Adriatique, après s'être divisé en plusieurs branches. — L'*Adige* (nommé *Etsch* sur le territoire allemand) prend naissance dans les Alpes Rhétiques, arrose le Tyrol et le royaume Lombard-Vénitien, et se perd dans l'Adriatique, un peu au N. de l'embouchure du Pô.

Les principales rivières de cet empire sont:

1° Parmi les affluens du Danube: la *Morava* ou *March*, qui, après avoir parcouru la Moravie, forme une partie de la limite entre l'archiduché d'Autriche et la Hongrie; — l'*Ens*, qui arrose le duché de Styrie et l'archiduché d'Autriche; — l'*Inn*, qui parcourt le N. du Tyrol, et coule sur les frontières de l'archiduché d'Autriche et de la Bavière, en se grossissant de la *Salza*; — la *Drave* (*Drau*), qui prend naissance dans les Alpes Noriques, parcourt le royaume d'Illyrie et la Styrie, et sépare la Hongrie de la Croatie et de l'Esclavonie, en recevant les eaux de la *Mur*; — la *Save* (*Sau*), qui a sa source dans les Alpes Carniques, traverse le royaume d'Illyrie et la Croatie, et coule sur la limite de l'Esclavonie et de la Turquie; — la *Raab*, le *Vag* ou *Wag* et le *Gran*, qui arrosent la partie occidentale de la Hongrie; — la *Theiss* (l'Ibiscus), rivière très-considérable, qui prend sa source aux monts Krapacks, parcourt le centre de la Hongrie, et reçoit le *Szamos*, le *Koros* et le *Maros*; — la *Temes*, qui coule dans le S. E. de la Hongrie; — le *Pruth*, qui arrose le S. E. de la Galicie.

2° Parmi les affluens de l'Elbe: la *Moldau*, qui traverse la Bohême.

3° Parmi les affluens de la Vistule: le *San*, qui parcourt le N. O. de la Galicie.

4° Parmi les affluens du Pô: l'*Adda*, l'*Oglio*, qui coulent dans la partie occidentale du royaume Lombard-Vénitien; — le *Tésin*, qui forme la limite entre le même royaume et les États-Sardes.

Lacs.

On remarque le *Balaton* ou *Platten-see*, et le lac de *Neusiedel*, dans le cercle au-delà du Danube, en Hongrie; les lacs de *Garde*, d'*Iseo*, de *Côme*, de *Lugano* et *Majeur*, dans le royaume Lombard-Vénitien: le dernier, traversé par le Tésin, forme une partie de la limite occidentale de ce royaume.

Villes principales.

Archiduché d'Autriche. *Vienne* (*Wien*) (Vindobona), la plus grande ville de l'Allemagne, dans une plaine fertile, sur le Danube; capitale de l'empire et de l'archiduché d'Autriche, et chef-lieu du pays au-dessous de l'Ens.

Digitized by Google

Les rues de la ville proprement dite sont, en général, tortueuses et étroites; mais les faubourgs sont fort beaux. 330,000 hab. — *Linz*, chef-lieu du pays au-dessus de l'Ens, sur le Danube, avec une grande manufacture impériale de lainage. 24,000 hab. — *Salzbourg*, au S. O. de Linz, sur la Salza; capitale de l'ancien état du même nom, une des contrées de l'Allemagne les plus riches en productions minérales, surtout en sel. 14,000 hab. — *Steyer*, sur l'Ens; remarquable par ses nombreuses et excellentes fabriques d'objets en fer. 10,000 hab.

Styrie (Steyermark). *Grætz*, sur la Mur; avec des manufactures considérables d'acier et de coton. 40,000 habitans.

Illyrie. *Laybach*, chef-lieu du gouvernement de son nom. Il s'y tint un congrès en 1820. 12,000 hab. — *Klagenfurt*, au N. O. de Laybach; remarquable par ses manufactures de drap et de céruse. 10,000 hab. — *Idria*, à l'O. de Laybach; célèbre par ses riches mines de mercure. 5,000 hab. — *Trieste* (Tergeste) port de mer très-commerçant, sur l'Adriatique; chef-lieu du gouvernement de son nom. 49,000 hab. — *Gœrz*, *Goriza* ou *Gorice*, jolie ville, sur l'Isonzo, au N. O. de Trieste. 10,000 hab. — *Capo-d'Istria*, sur la côte occidentale de la presqu'île d'Istrie. 5,000 hab. — *Rovigno*, sur la même côte, au S. de Capo-d'Istria. 10,000 hab.

Tyrol. *Inspruck* ou *Innspruck*, sur l'Inn, entre des montagnes très-élevées. 11,000 hab. — *Botzen*, en italien *Bolzano*, au S. d'Inspruck; connue par ses foires. 8,000 hab. = *Trente* (*Trient*) (Tritendum), au S. de Botzen, sur l'Adige; célèbre par le concile qui s'y assembla en 1545 contre les protestans. 11,000 hab. — *Roveredo*, ville commerçante et manufacturière, au S. de Trente, sur l'Adige. 10,000 hab.

Bohême (Bœhmen). *Prague* (*Prag*), ville grande et fortifiée, sur la Moldau; elle a une université fameuse et beaucoup de manufactures. 130,000 hab. = *Reichenberg*, connue par ses draps, sur la Neisse. 10,000 hab. — *Eger*. 9,000 hab. — *Tœplitz* et *Carlstad*, petites villes, ont des bains minéraux célèbres.

Moravie (Mæhren). *Brünn*, très-bien bâtie, fortifiée, et peuplée de 40,000 hab.; importante par ses manufactures de lainages. Près et au S. E., est la petite ville d'*Austerlitz*, où les Français remportèrent une grande victoire en 1805. — *Olmütz*, ville forte, au N. E. de Brünn; ancienne capitale de la Moravie. 19,000 hab. — *Iglau*, à l'O. N. O. de Brünn. 14,000 hab. — *Troppau*, ville fortifiée, au N. E. d'Olmütz; capitale de la Silésie autrichienne. 11,000 hab.

Hongrie (en allemand *Ungarn*, en hongrois *Magyar-Orzag*). cercle au-delà du Danube: *Stuhl-Weissenbourg* ou *Alba-Royale*, au S. O. de Bude; ville très-ancienne, où sont les tombeaux des rois de Hongrie. 13,000 hab. — *OEdenbourg*, au S. E. de Vienne, près du lac de Neusiedel. 12,000 hab. — *Raab*, avec 14,000 hab. = cercle en-deçà du Danube: *Presbourg* ou *Posony*, ancienne capitale de la Hongrie, sur le Danube, au N. O. de Bude. 41,000 hab. — *Schemnitz*, à l'E. de Presbourg; célèbre par ses mines d'or, d'argent et de plomb, et par son école de minéralogie. 25,000 hab. — *Bude* ou *Ofen*, capitale de la Hongrie, sur la rive droite du Danube. 33,000 hab. — *Pesth*, sur la rive gauche du Danube, vis-à-vis de Bude; c'est la ville la plus belle et la plus considérable de la Hongrie; elle possède une fameuse université. 70,000 hab. — *Ketskemet*, au S. E. de Pesth, n'a que le titre de bourg, mais renferme 34,000 hab. — *Theresienstadt* ou *Theresianopel*, dans la partie méridionale du cercle. 40,000 hab. — *Zombor*, avec 18,000 hab. = cercle en-deçà de la Theiss: *Erlau* ou *Eger*, au N. E. de Pesth, dans un territoire riche en excellens vins. 17,000 hab. — *Tokaj*, célèbre par ses vins, au N. E. d'Erlau. 5,000 hab. — *Mischkolocz* ou *Miskolz*, qui n'a que le titre de bourg, renferme 28,000 hab. = cercle au-delà de la Theiss: *Debretzin*, ville très-industrieuse, dans le N. du cercle. 45,000 hab. — *Szegedin*, au S. E. de Pesth, près du confluent de la Theiss et du Maros. 32,000 hab. — *Temesvar* ou *Temeschwar*, forteresse importante, sur la Temes, au S. E. de Szegedin. 12,000 hab. — *Versetz*. 16,000 hab.

Esclavonie ou Slavonie civile. *Eszek*, ville forte, sur la Drave. 10,000 hab.

Croatie civile. *Agram* ou *Zagrab*, près de la Save. 17,000 hab. — *Carlstadt*, forteresse importante sur la Kulpa. 5,000 hab.

Transylvanie (Siebenbürgen). *Klausenbourg* ou *Kolosvar*. 20,000 hab. — *Hermanstadt*, au S. E. de Klausenbourg. 18,000 hab. — *Cronstadt*, à l'E. S. E. de Hermanstadt. 25,000 hab. — *Carlsbourg* ou *Albe-Julie*, au N. O de Hermanstadt, dans un territoire riche en or. 10,000 hab.

Littoral hongrois. *Fiume* ou *St-Veit*, port de mer sur l'Adriatique, au S. E. de Trieste. 10,000 hab

Confins militaires. *Peterwardein*, une des plus fortes places de l'Europe, dans l'Esclavonie, sur le Danube, au S. E. d'Eszek; célèbre par une grande bataille que le prince Eugène y gagna contre les Turcs, en 1716 4,000 hab. — *Carlowitz*, aussi dans l'Esclavonie; renommée pour ses vins. 6,000 hab. — *Semlin*, ville très-commerçante, dans la même contrée, au confluent du Danube et de la Save. 9,000 hab. — *Panczova*, ville forte, dans le Banat, à l'E. de Semlin. 9,000 hab.

Galicie (Galizien). *Lemberg*. *Lwow* ou *Leopol*, ville grande et florissante, près du Bug, avec une université. 71,000 hab, dont 23,000 Juifs — *Brody*, au N. E. de Lemberg. 22,000 hab, dont 19,000 Juifs. — *Wieliczka*, à l'O. de Lemberg; fameuse par ses mines de sel. 6,000 h.

Dalmatie. *Zara*, sur l'Adriatique. 5,000 hab. — *Spalatro*, port de mer, sur l'Adriatique, au S. E. de Zara. 8,000 hab. — *Raguse*, ville forte et port de mer, autrefois capitale d'une république du même nom. 6,000 hab.

Royaume Lombard-Vénitien. gouvernement de Milan: *Milan*, en italien *Milano*, en allemand, *Meiland* (Mediolanum), une des plus belles et des plus grandes villes de l'Italie, capitale du royaume Lombard-Vénitien, sur l'Olona. Patrie de Beccaria et de Léonard de Vinci. 155,000 hab. — *Bergame*, au N. E. de Milan. Elle a des manufactures de soieries et une foire célèbre. 32,000 hab — *Brescia*, au S. E. de Bergame, avec une bonne citadelle et de nombreuses fabriques d'armes à feu. 31,000 hab. — *Mantoue*, en italien *Mantova* (Mantua), place très-forte, au S. E. de Brescia, dans un lac formé par le Mincio. 28,000 hab. Près de là est le village de *Pietole*, l'ancien Andes, où naquit Virgile. — *Crémone*, ville forte, à l'O. de Mantoue, sur le Pô. 27,000 hab. Elle fabrique des étoffes de soie et beaucoup de violons. — *Lodi*, au S. E. de Milan, sur l'Adda; ville forte, que les Français prirent sur les Autrichiens en 1790, après avoir passé le pont sous le feu de l'artillerie ennemie. 15,000 hab. — *Pavie* (Ticinum), au S. de Milan, sur le Tésin. Fameuse par son université, et par la bataille qu'y perdit François 1er, en 1525. 24,000 hab. — *Côme* (*Como*), sur le lac du même nom, au N. O. de Milan. Patrie du physicien Volta. 16,000 hab. = gouvernement de Venise: *Venise*, en italien *Venezia*, en allemand *Venedig*, une des plus belles et des plus commerçantes villes de l'Europe, fondée dans le Ve siècle, au milieu des lagunes de l'Adriatique, par quelques habitans de Padoue, qui s'y réfugièrent pour se soustraire à la fureur d'Attila. Elle est construite sur 80 petites îles qui communiquent entre elles par 360 ponts. Ses édifices sont bâtis sur pilotis. Des canaux y tiennent lieu de rues, et des gondoles y servent de voitures. 103,000 hab. — *Chioggia*, au S. de Venise, dans les lagunes. 24,000 hab. — *Padoue*, en italien *Padova* (Patavium), à l'O. de Venise. Fameuse université. 51,000 hab. — *Vicence* (*Vicenza*), ville forte, au N. O. de Padoue. 31,000 hab. — *Vérone*, au S. O. de Vicence, sur l'Adige. Il s'y est tenu un congrès en 1822. 47,000 hab. — *Trévise*, ville très-forte, au N. O. de Venise. 19,000 hab. — *Udine*, au N. E. de Trévise. 20,000 hab. Près de cette ville est le château de Campo-Formio, où fut signé, en 1797, un fameux traité de paix entre la France et l'Autriche. — *Belluno*. 11,000 hab. — *Bassano*, sur la Brenta, dans une situation délicieuse. 11,000 hab. — *Rovigo*, près de l'Adige. 9,000 hab. — *Adria*, ville très-ancienne. 10,000 hab. — *Este*, qui a donné son nom à l'illustre maison d'Este. 9,000 hab.

Gouvernement, religions, éducation.

Le gouvernement est monarchique: l'autorité de l'empereur est absolue, si ce n'est en Hongrie et en Transylvanie, où il partage avec les États le pouvoir législatif.

Digitized by Google

Le catholicisme est la religion dominante, et l'on compte dans toute la monarchie 15 archevêchés et 72 évêchés de cette communion. La liberté de conscience est entière, et les religions protestante et grecque sont très-répandues dans cet empire. Il y a 6 universités et 2 écoles polytechniques, l'une à Vienne et l'autre à Prague.

Esquisse historique.

Une bonne partie de l'empire d'Autriche renferme les contrées que les Romains connaissaient sous les noms de *Norique*, de *Pannonie*, de *Dacie*, et qui, vers la décadence de l'Empire, furent occupées par les *Goths*, les *Huns* et les *Avares*. Plus tard, Charlemagne s'empara du pays au-dessus de l'Ens, qui prit le nom d'*OEsterreich* (royaume de l'Est), dont on a fait *Autriche*. En 1153, la réunion des pays au-dessus et au-dessous de l'Ens forma le duché d'Autriche, qui s'accrut bientôt de la Styrie et de la Carniole. En 1246, tous ces territoires et quelques cantons voisins passèrent sous la domination de Prémislas Ottocar, roi de Bohême; mais ce prince, ayant refusé de rendre hommage à Rodolphe de Habsbourg, fut vaincu par cet empereur et obligé de lui céder ses conquêtes. Toutefois, la Bohême continua de former une monarchie particulière jusqu'au règne d'Albert II, qui la réunit à l'Autriche en 1457, en même temps qu'il hérita de la Hongrie, gouvernée par ses propres rois depuis le XIe siècle. Un peu plus tard, l'Autriche gagna la Lorraine. Elle acquit, en 1527, la Moravie, la Silésie et une partie de la Lusace; mais, en 1541, les Turcs s'emparèrent d'une grande portion de la Hongrie, qu'ils conservèrent plusieurs années. Vers la fin du XVIIe siècle, Léopold obtint la Transylvanie et la Croatie. A la paix d'Utrecht, en 1712, Charles VI reçut comme héritage de Charles II, roi d'Espagne, la Belgique, la Lombardie, le royaume de Naples et l'île de Sardaigne, qui fut peu après échangée contre la Sicile. En 1735, il rendit Naples et la Sicile à l'Espagne : il reçut en retour les duchés italiens de Parme, de Plaisance et de Guastalla, et presque en même temps acquit la Toscane, en perdant la Lorraine. Avec Charles VI s'éteignit la ligne masculine de la maison d'Autriche. Marie-Thérèse, sa fille, eut à soutenir une longue guerre contre la France, la Prusse, la Saxe, la Bavière et l'Espagne. La Prusse lui enleva, en 1742, la plus grande partie de la Silésie. Elle céda à l'Espagne, en 1748, les duchés de Parme, de Plaisance et de Guastalla; mais, en 1772, l'Autriche s'accrut de la plus grande partie de la Galicie et de la Lodomérie. Joseph II, qui monta sur le trône en 1780, chercha à répandre dans ses états les lumières et l'industrie. Par le traité de Campo-Formio, en 1797, François II céda à la France la Lombardie et les Pays-Bas autrichiens; mais obtint en même temps l'état Vénitien, la Dalmatie et l'Istrie, qui ne tardèrent pas à passer sous la domination de la même puissance. Les événemens de 1814 ont rendu à l'Autriche toutes ces contrées, à l'exception des Pays-Bas.

ILES BRITANNIQUES.

Limites, situation, étendue.

L'archipel des îles britanniques (*British islands*) est baigné à l'E. par la mer du Nord, au N. et à l'O. par l'océan Atlantique, au S. par le même océan, et par la Manche et le Pas de Calais, qui le séparent de la France. Il est compris entre 49° 50′ et 61° 10′ de latitude N., et entre 0° 35′ et 12° 50′ de longitude O. Il occupe, du N. au S., une étendue de plus de 200 lieues, et a environ 170 lieues dans sa plus grande largeur, de l'E. à l'O. La superficie est de 15,300 lieues carrées.

Divisions, population.

Cet archipel se compose de deux grandes îles, la *Grande-Bretagne* et l'*Irlande*, et de plusieurs petites.

La Grande-Bretagne (*Great-Britain*), qui est la plus considérable, est située à l'E. de l'Irlande, dont le canal du Nord, la mer d'Irlande et le canal Saint-George la séparent. Elle comprend trois parties principales, l'*Angleterre* (*England*), le pays de *Galles* (*Wales*), et l'*Écosse* (*Scotland*), qui se divisent en comtés, nommés, pour la plupart, d'après leurs chefs-lieux.

L'Irlande (*Ireland*) renferme 4 provinces, également partagées en comtés.

COMTÉS.	CHEFS-LIEUX.
ANGLETERRE.	
Northumberland. . . .	Newcastle.
Cumberland	Carlisle.
Durham	Durham.
York	York.
Westmoreland	Appleby.
Lancastre ou Lancashire.	Lancastre.
Chester ou Cheshire . .	Chester.
Shrop ou Salop	Shrewshury.
Hereford	Hereford.
Monmouth.	Monmouth.
Nottingham	Nottingham.
Derby	Derby.
Stafford	Stafford.
Leicester	Leicester.
Rutland	Okeham.
Northampton.	Northampton.
Warwick	Warwick.
Worcester.	Worcester.
Gloucester.	Gloucester.
Oxford.	Oxford.
Buckingham ou Bucks. .	Buckingham.
Bedford	Bedford.
Lincoln.	Lincoln.
Huntingdon	Huntingdon.
Cambridge	Cambridge.
Norfolk.	Norwich.
Suffolk.	Ipswich.
Essex	Chelmsford.
Hertford	Hertford.
Middlesex.	Londres.
Surrey.	Guildford.
Kent	Cantorbery et Maidstone.
Sussex.	Chichester.
Berks	Reading.
Wilts	Salisbury.
Southampton, Hants ou Hampshire.	Winchester.
Dorset	Dorchester.
Somerset	Bristol.
Devon	Exeter.
Cornouailles ou Cornwall.	Launceston.
PRINCIPAUTÉ DE GALLES.	
Galles septentrionale.	
Flint	Flint.
Denbigh	Denbigh.
Carnarvon.	Carnarvon.
Anglesey	Beaumaris.
Merioneth	Dolgelly.
Montgomery	Montgomery.
Galles méridionale.	
Radnor.	Presteign.
Cardigan	Cardigan.
Pembroke.	Pembroke.
Carmarthen	Carmarthen.
Brecknock	Brecon.
Glamorgan	Cardiff.
ÉCOSSE.	
Iles Orcades	Kirkwall.
Caithness	Wick.
Sutherland	Dornoch.
Ross.	Tain.
Cromarty.	Cromarty.
Inverness.	Inverness.
Nairn	Nairn.
Murray ou Elgin . . .	Elgin.
Banff	Banff.

Digitized by Google

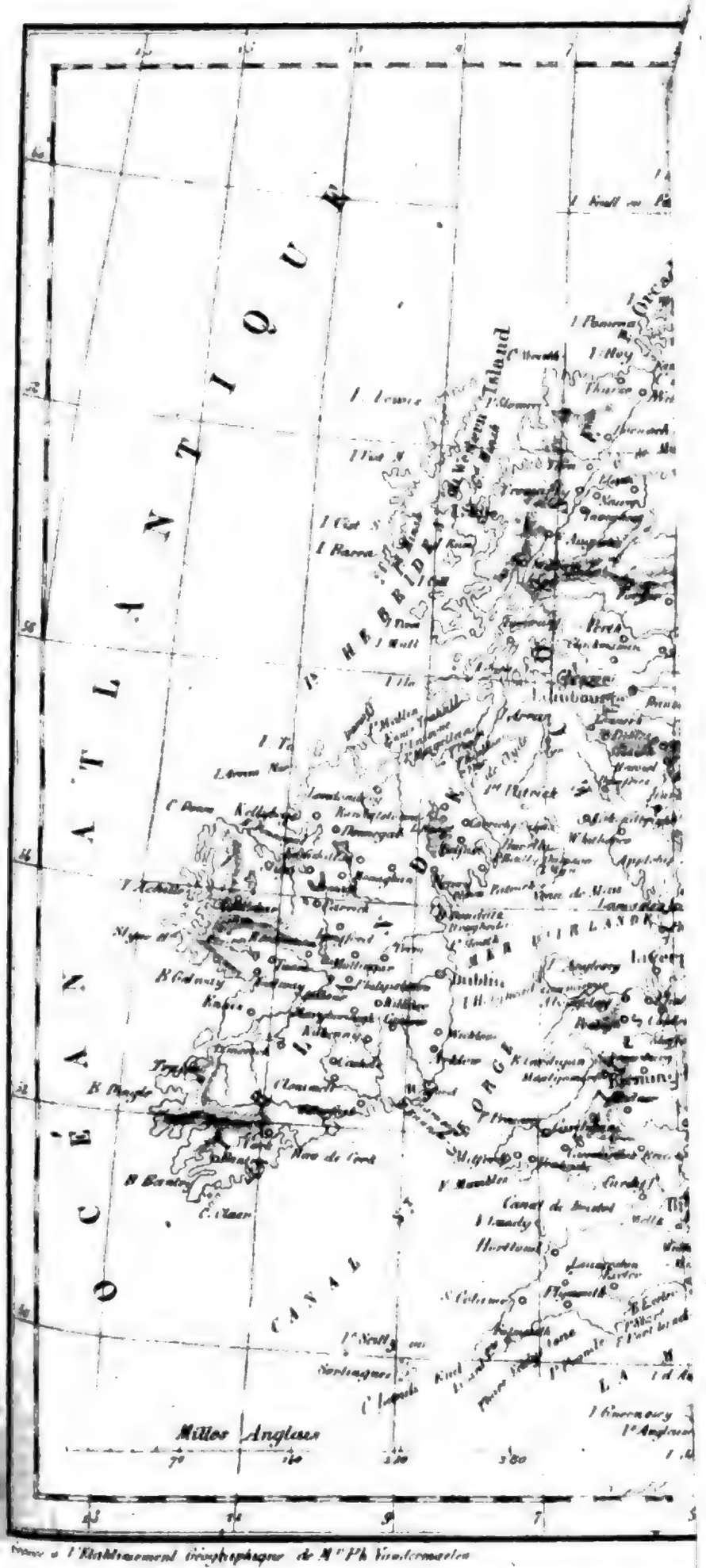

Gravé à l'Etablissement Géographique de M.r Ph. Vandermaelen

Carte du dictionnaire Géographique publié par la société de Paris. Londres

Le ca
dans to
de cett
tière, e
répandu
écoles
Prague.

Une
contrée
Norique
dence
Huns e
du pay
reich (
1153, l
l'Ens fo
la Styri
et quel
de Prés
ayant
bourg,
ses con
une mo
qui la
qu'il hé
rois de
gagna
Silésie
Turcs
qu'ils o
siècle,
paix d'
tage de
bardie.
fut peu
Naples,
chés it
presqu
la Lor
de la m
souteni
la Saxe
1742, l
pagne,
de Gui
plus
Joseph
pandre
traité
France
obtint
l'Istrie
de la
rendu
Pays-B

L'ar
baigné
l'océan
Manch
Il est
entre
N. au
170 lie
superfi

Cet a
Breta
La
consid
du No
sépare
gleter

Digitized by Google

COMTÉS.	CHEFS-LIEUX.
Aberdeen.	Aberdeen.
Kincardine	Bervie.
Angus ou Forfar. . . .	Forfar.
Perth	Perth.
Argyle.	Inverary.
Bute.	Rothesay.
Dumbarton	Dumbarton.
Stirling	Stirling.
Clackmannan.	Clackmannan.
Kinross.	Kinross.
Fife.	Cupar.
Linlithgow	Linlithgow.
Edinbourg.	Edimbourg.
Haddington	Haddington.
Berwick	Greenlaw.
Roxburgh ou Teviotdale.	Jedburgh.
Selkirk.	Selkirk.
Peebles ou Tweeddale. .	Peebles.
Lanark.	Lanark.
Renfrew	Renfrew.
Ayr.	Ayr.
Dumfries	Dumfries.
Kirkcudbright	Kirkcudbright.
Wigton.	Wigton.
IRLANDE.	
Province d'Ulster.	
Donegal	Donegal.
Londonderry.	Londonderry.
Antrim.	Antrim.
Tyrone.	Omagh.
Fermanagh	Enniskillen.
Monaghan.	Monaghan.
Armagh	Armagh.
Down	Down-Patrick.
Cavan	Cavan.
Province de Connaught.	
Sligo	Sligo.
Mayo	Ballinrobe.
Leitrim	Carrick.
Galway.	Galway.
Roscommon	Roscommon.
Province de Leinster.	
Louth	Dundalk.
Meath	Trim.
West-Meath	Mullinger.
Longford	Longford.
King's ou du Roi . . .	Philipstown.
Queen's ou de la Reine .	Maryborough.
Kildare.	Naas.
Dublin.	Dublin.
Wicklow	Wicklow.
Wexford	Wexford.
Carlow.	Carlow.
Kilkenny	Kilkenny.
Province de Munster.	
Clare	Ennis.
Tipperary.	Clonmell.
Limerick	Limerick.
Kerry	Tralee.
Cork	Cork.
Waterford	Waterford.

L'Angleterre renferme.....	13,100,000 hab.
Le pays de Galles.....	800,000
L'Écosse.....	2,400,000
L'Irlande.....	7,800,000
TOTAL.....	24,100,000

Ces pays ne forment qu'une petite partie du puissant empire Britannique, qui comprend encore quelques autres îles en Europe, de vastes territoires dans les autres parties du monde, et dont la population totale s'élève à environ 150,000,000 d'individus.

Aspect général du pays, climat, productions.

L'Angleterre offre une belle variété de gras pâturages et de champs très-bien cultivés. De riantes collines et des vallées agréables entrecoupent la plus grande partie de sa surface, et une fraîche verdure y charme presque partout les regards. De nombreux canaux coupent en tous sens cette riche contrée, et favorisent le transport des produits des innombrables manufactures. — La principauté de Galles est montagneuse et peu fertile, mais remarquable par une foule de sites pittoresques. — L'Écosse est divisée naturellement en deux parties très-distinctes : la partie septentrionale, appelée *highlands* (terres hautes), est aride et montagneuse; le S., au contraire, présente des plaines productives et agréables, et a reçu le nom de *lowlands* (terres basses). — Le territoire de l'Irlande, généralement uni et fertile, renferme un grand nombre de rivières, de lacs et de marécages.

Le climat de la Grande-Bretagne est extrêmement variable. Les côtes de l'O. sont particulièrement sujettes à des pluies fréquentes. L'Écosse jouit, en général, d'une température plus sèche et plus sereine que celle de L'Angleterre. Le climat de l'Irlande est remarquable par son humidité.

Ces contrées produisent du froment, du seigle, de l'orge, de l'avoine, du houblon, du sarrasin, des fèves, des pois, des pommes de terre; mais on n'y récolte pas de vin. L'Angleterre est riche en productions minérales : elle possède d'abondantes mines de fer, de plomb, de cuivre, de houille, d'étain : ce dernier métal se trouve surtout dans le comté de Cornouailles. L'Écosse a de riches mines de plomb, de fer et de charbon. On trouve dans le comté de Wicklow, en Irlande, des masses considérables d'or natif. Le fer et le cuivre abondent dans diverses parties de cette île, et l'on y remarque aussi quelques mines d'argent.

Golfes et baies.

Les côtes de la Grande-Bretagne et de l'Irlande présentent un grand nombre de golfes et de baies, dont les plus remarquables sont : le *Wash*, formé par la mer du Nord, sur la côte orientale de l'Angleterre; — le *canal de Bristol*, formé par l'océan Atlantique, entre l'Angleterre et le pays de Galles; — les baies de *Cardigan* et de *Carnarvon*, sur la côte occidentale de la principauté de Galles; — la baie de *Morecambe*, dans la mer d'Irlande, sur la côte occidentale de l'Angleterre; — le golfe de *Solway*, formé par la mer d'Irlande, entre l'Angleterre et l'Écosse; — le golfe de *Clyde*, produit par la mer d'Irlande, sur la côte S. O. de l'Écosse; — les golfes de *Forth* et de *Murray*, enfoncemens de la mer du Nord sur la côte orientale de l'Écosse; — les baies de *Donegal* et de *Galway*, formées par l'océan Atlantique, sur la côte occidentale de l'Irlande.

Détroits.

Le *Pas de Calais*, appelé par les Anglais détroit de *Douvres*, sépare la France de l'extrémité S. E. de l'Angleterre; — le canal *Saint-George*, entre la principauté de Galles et la côte S. E. de l'Irlande, et le canal du *Nord* entre l'Écosse et la côte N. E de la même île, joignent la mer d'Irlande à l'Atlantique; — le *Minch* sépare les plus septentrionales des Hébrides de la côte N. O. de l'Écosse; — le détroit de *Pentland* sépare les Orcades de la côte de l'Écosse.

Caps.

Parmi les caps nombreux que projettent les côtes des îles Britanniques, on remarque : les caps *Cornouailles*, *Land's-end* (fin de terre) et *Lizard*, à l'extrémité S. O. de l'Angleterre, — le cap *Saint-David's* à l'extrémité S. O. du pays de Galles; — le *South-Foreland* et le *North-Foreland*, à l'extrémité S. E. de l'Angleterre; —

Digitized by Google

le cap *Flamborough*, sur la côte orientale de la même contrée ; — le cap *Duncansby*, à l'extrémité N. E. de l'Écosse ; — le cap *Wrath*, à l'extrémité N. O. du même pays ; — le cap *Kinnaird*, qui se présente au S. E. du golfe de *Murray* ; — le *Mull de Cantyre*, à l'extrémité de la presqu'île du même nom, sur la côte S. O. de l'Écosse ; — le cap *Malin*, à l'extrémité septentrionale de l'Irlande ; — le cap *Clear*, à l'extrémité méridionale de la même île ; — le cap *Urris*, à l'extrémité N. O du Connaught ; — le cap *Carnsore*, à l'extrémité S. E. du Leinster ; — le cap *Bengore*, sur la côte N. E de l'Ulster : c'est près de ce promontoire que s'avance dans la mer la *chaussée des Géans*, assemblage étonnant de plusieurs milliers de colonnes basaltiques.

Iles.

Autour des deux principales îles que nous avons nommées, il s'en trouve un grand nombre de plus petites, dont les plus remarquables sont : l'île de *Wight*, agréable et fertile, près de la côte méridionale de l'Angleterre : elle dépend du comté de Southampton ; — l'île d'*Anglesey*, au N. O. de la principauté de Galles, dont elle forme un comté : elle n'est séparée de la Grande-Bretagne que par l'étroit canal de Menai, qu'on traverse sur un pont de fer d'une longueur remarquable ; — l'île de *Man*, située au milieu de la mer d'Irlande : elle n'appartient à aucun comté ; — les îles *Sorlingues* ou *Scilly*, fameuses par leur étain, au S. O. de l'Angleterre : elles font partie du comté de Cornouailles ; — les îles *Hébrides*, *Hébudes* ou *Western* (occidentales), situées à l'O. de l'Écosse, et comprises dans les comtés de Ross, d'Inverness, d'Argyle et de Bute : les principales sont *Lewis*, *Harris*, *North-Uist*, *South-Uist*, *Skye*, *Tirree*, *Col*, *Islay*, *Jura*, *Mul*, *Arran*, *Bute*; *Staffa*, remarquable par l'admirable grotte de Fingal, et *Iona* ou *I-Colm-Kill*, célèbre pour avoir été le séjour de saint Colomba et le berceau des sciences et du christianisme en Écosse ; — les îles *Orcades* ou *Orkney*, dont la principale est *Pomona* ou *Mainland*, et les îles *Shetland*, dont les principales sont *Mainland* et *Yell*, au N. de l'Écosse. On suppose que l'une de ces dernières répond à la Thule des Anciens.

Jersey, *Guernesey*, *Aurigny* ou *Alderney*, *Sercq* et d'autres îles plus petites, dans la Manche, près des côtes de France, appartiennent aux îles Britanniques. On leur donne quelquefois le nom d'îles *Normandes*.

Montagnes.

Dans la partie septentrionale de l'Angleterre, on remarque les montagnes du *Pic* ou *Peak*, célèbres par leurs curiosités naturelles, et les *Moorlands occidentaux*, qui présentent, dans le comté d'York, le mont *Wharnside*, élevé de 3,720 pieds au-dessus du niveau de la mer.

Parmi les montagnes dont la principauté de Galles est couverte, on distingue le *Snowdon*, qui atteint une hauteur de 3,570 pieds.

Les monts *Cheviot*, qui se dirigent du N. E. au S. O., séparent l'Angleterre et l'Écosse.

Les monts *Grampians* ou *Grampiens* s'étendent du N. E. au S. O. à travers l'Écosse, qu'ils divisent en deux parties presque égales. Dans la même contrée, au comté d'Inverness, on trouve le *Ben-Nevis*, dont la hauteur est de 4,380 pieds : c'est le point le plus élevé de la Grande-Bretagne. Le *Ben-Wyvis*, haut de 4,000 pieds, est dans le comté de Ross.

Fleuves et rivières.

On compte dans les îles Britanniques quatre fleuves principaux, remarquables par la largeur de leurs embouchures, qui offrent aux vaisseaux une navigation avantageuse : la *Tamise* (*Thames*) arrose la partie S. E. de l'Angleterre, baigne les murs de Londres, et se jette dans la mer du Nord, après un cours d'environ 80 lieues ; — la *Saverne* (*Severn*) coule dans le pays de Galles, dans la partie occidentale de l'Angleterre, et se rend dans le canal de Bristol ; — l'*Humber* se jette dans la mer du Nord, sur la côte N. E. du même pays ; — le *Shannon* arrose le centre de l'Irlande, forme une infinité de lacs, et se perd dans l'Atlantique, sur la côte occidentale de l'île.

La partie septentrionale de l'Angleterre est arrosée par le *Trent* et l'*Ouse*, qui forment l'Humber en se réunissant, et par la *Mersey*, qui se jette dans la mer d'Irlande à Liverpool.

Dans la partie méridionale de la même contrée, on remarque la *Wye*, qui se joint à la Saverne ; — l'*Isis* et la *Thame*, dont la réunion forme la Tamise ; — l'*Avon*, qui se perd dans le canal de Bristol.

Le *Tweed* coule sur la limite de l'Angleterre et de l'Écosse, et se rend dans la mer du Nord.

Le *Forth*, qui donne son nom au golfe formé à son embouchure ; le *Tay*, qui se jette dans la mer du Nord par un large estuaire, et la *Clyde*, qui se perd dans le golfe auquel elle donne son nom, arrosent la partie méridionale de l'Écosse.

Dans le S. de l'Irlande, coulent le *Barrow* et la *Suir*, tributaires de l'Atlantique ; dans le N., on voit le *Bann*, qui se jette dans le même océan.

Canaux.

On ne peut nommer ici que quelques-uns des nombreux canaux de l'Angleterre.

Deux grandes lignes de navigation unissent la Tamise au Trent : la plus orientale est formée par les canaux de *Grand-Junction*, de *Grand-Union*, d'*Union*, et de *Leicester*; l'autre, par les canaux d'*Oxford* et de *Coventry*.

Le *Grand-Trunk* unit le Trent à la Mersey.

La Saverne est jointe à la Tamise par les canaux de *Stroud* et de *Tamise-et-Saverne*, et au Trent par ceux de *Worcester-et-Birmingham* et de *Birmingham-et-Fazeley*.

L'Avon communique à la Tamise par le canal de *Wilts-et-Berks*, et par celui de *Kennet-et-Avon*.

L'Écosse a deux canaux principaux : celui de *Forth-et-Clyde*, qui unit le Forth à la Clyde, et le canal *Calédonien*, qui, dans la Haute-Écosse, s'étend de la mer du Nord à l'Atlantique.

En Irlande, le canal *Royal* et le *Grand-Canal* établissent une communication entre Dublin, le Shannon et le Barrow.

Lacs.

L'Angleterre ne contient pas de lacs considérables. L'Écosse, au contraire, en renferme un grand nombre ; on peut nommer : le *Loch Lomond*, connu par la beauté de ses rives, entre les comtés de Dumbarton et de Stirling ; — le *Loch Awe*, dans le comté d'Argyle ; — le *Loch Tay*, dans le comté de Perth ; — le *Loch Ness*, dans le comté d'Inverness ; — le *Loch Shin*, dans le comté de Sutherland.

Parmi les nombreux lacs d'Irlande, on doit nommer : dans la province d'Ulster, le *Lough Foyle*, qu'un étroit canal fait communiquer avec l'Atlantique ; le *Lough Strangford*, qui communique avec la mer d'Irlande ; le *Lough Neagh*, remarquable par son étendue, et le *Lough Erne*, intéressant par la beauté de ses rivages ; — entre les provinces de Connaught et de Leinster, le *Lough Ree*, formé par le Shannon ; — dans la province de Connaught, le *Lough Corrib*, le *Lough Conn* et le *Lough Mask* ; — entre les provinces de Connaught et de Munster, le *Lough Dery*, formé par le Shannon ; — dans la province de Munster, le *Lough Lean* ou lac de *Killarney*, célèbre par les aspects pittoresques qu'offrent ses bords.

Villes principales.

Angleterre.

Newcastle, chef-lieu du comté de Northumberland, sur la Tyne. Les environs possèdent les plus abondantes mines de houille que l'on connaisse. 35,000 hab. — *York* (anciennement Eboracum), sur l'Ouse, chef-lieu du grand comté du même nom. Considérée autrefois comme la seconde ville de l'Angleterre, elle est réduite aujourd'hui à une population de 21,000 hab. C'est la résidence de l'un des deux archevêques de cette contrée. — *Leeds*, ville très-commerçante, dans le comté d'York, 123,000 h.

Digitized by Google

— *Hull* ou *Kingston-upon-Hull*, sur la rive gauche de l'Humber, dans le même comté. 29,000 hab. — *Sheffield*, ville très-florissante, aussi dans le comté d'York. 92,000 h. — *Halifax*, autre ville du même comté, célèbre par ses manufactures de draps. Elle renferme 11,000 hab. Pour donner une idée de la grandeur de quelques paroisses en Angleterre, nous dirons que celle d'Halifax contient 93,000 ames. — *Lancastre* (*Lancaster*), chef-lieu du comté de son nom. 10,000 hab. — *Manchester*, ville entièrement manufacturière, dans le comté de Lancastre; la seconde de l'Angleterre par sa population, qui est de 187,000 hab. — *Liverpool*, port très-commerçant du même comté, à l'embouchure de la Mersey dans la mer d'Irlande. Un magnifique chemin de fer l'unit à Manchester. 163,000 hab. — *Blackburn*, avec 25,000 hab.; *Preston*, avec 26,000 et *Bolton-in-the-Moor*, avec 26,000, sont aussi dans le comté de Lancastre. — *Chester*, chef-lieu du comté de son nom. 20,000 hab. — *Stockport*, dans le même comté. 25,000 hab. — *Birmingham*, fameuse par ses manufactures d'armes, dans le comté de Warwick. 147,000 hab. — *Coventry*, dans le même comté 21,000 h. — *Wolverhampton*, célèbre par ses ouvrages de serrurerie, dans le comté de Stafford. 68,000 h. — *Norwich*, chef lieu du comté de Norfolk. 61,000 hab. — *Yarmouth*, port de mer du comté de Norfolk, sur la mer du Nord. 18,000 hab. — *Nottingham*, chef-lieu de comté, sur le Trent. 40,000 hab. — *Leicester*, chef-lieu de comté 30,000 hab. — *Oxford*, chef-lieu de comté, sur l'Isis; célèbre par son université. 16,000 hab. — *Cambridge*, chef-lieu de comté, également célèbre par son université 14,000 hab — *Ipswich*, chef-lieu du comté de Suffolk. 17,000 hab. — *Bristol*, ville maritime, sur l'Avon, près du canal de Bristol; partie dans le comté de Gloucester, partie dans celui de Somerset, dont elle est le chef-lieu. 104,000 hab. — *Bath*, fameuse par ses eaux minérales, dans le comté de Somerset. 37,000 hab. — *Exeter*, chef-lieu du comté de Devon 24,000 hab. — Londres (Londinium), en anglais *London*, la ville la plus considérable de l'Europe, capitale de l'empire Britannique, et chef-lieu du comté de Middlesex; elle est sur la Tamise, qui la traverse, et que les plus gros bâtimens remontent jusque là. Elle se compose de trois parties: la *Cité de Londres*, la *Cité de Westminster*, et le *Bourg de Southwark*. 1,440,000 hab. — *Greenwich*, dans le comté de Kent, non loin à l'E. de Londres; il y a un observatoire, où les Anglais font passer leur premier méridien et qui est à 2° 20' 15'' à O. du méridien de Paris. 21,000 hab. — *Cantorbéry* ou *Canterbury* (Durovernum), dans le même comté; résidence d'un archevêque, primat du royaume. 10,000 hab. — *Douvres* ou *Dover* (Dubris), dans le même comté, sur le Pas de Calais; ce port a de fréquentes relations avec la France. 13,000 hab. — *Brighton*, ville maritime du comté de Sussex, sur la Manche. 24,000 hab. — *Plymouth*, port de mer du comté de Devon, sur la Manche. 56,000 hab. — *Portsmouth*, port de mer très-important, dans le comté de Southampton, sur la Manche: c'est le principal arsenal de la marine anglaise. *Portsea* touche à Portsmouth: ces deux villes ont ensemble 45,000 hab.

Pays de Galles.

Carmarthen, chef-lieu du comté de son nom 9,000 h. — *Merthyr-Tidvil*, connue par ses magnifiques forges, dans le comté de Glamorgan. — *Swansea*, port de mer du même comté. 10,000 hab. — *Holywell*, dans le comté de Flint. 8,000 hab.

Ecosse.

Édimbourg (*Edinburgh*), capitale de l'Écosse, et chef-lieu du comté de son nom, près de la côte méridionale du golfe de Forth. Elle a une université célèbre et un grand nombre d'institutions littéraires. 162,000 hab. — *Glasgow*, ville très-commerçante, riche en manufactures et la plus considérable de l'Écosse, sur la Clyde, dans le comté de Lanark; elle a une université. 202,000 hab. — *Paisley*, dans le comté de Renfrew, au S. O. de Glasgow. 26,000 hab. — *Greenock*, port de mer, à l'embouchure de la Clyde, dans le même comté. 22,000 h. — *Dundee*, port de mer sur la côte septentrionale du golfe que forme l'embouchure du Tay, dans le comté de Forfar. 31,000 hab. — *Aberdeen*, jolie ville, chef-lieu du comté du même nom, sur la mer du Nord; elle renferme une université. 58,000 hab. — *Perth*, chef-lieu du comté de son nom, sur le Tay. 19,000 hab. — *Saint-Andrew's*, port de mer, sur le golfe de Tay, dans le comté de Fife; elle est remarquable par son université. 5,000 hab.

Irlande.

Ulster. *Belfast*, port de mer du comté d'Antrim, sur la côte N. E. de l'Irlande. 30,000 hab. — *Londonderry*, chef-lieu du comté de son nom, sur la côte septentrionale. 19,000 hab.

Connaught *Galway*, capitale de la province de Connaught et chef-lieu du comté de son nom, sur la côte occidentale de l'île. 28,000 hab.

Leinster. *Dublin* (Eblana), capitale de l'Irlande, de la province de Leinster et du comté de Dublin, sur la baie de son nom, formée par la mer d'Irlande. On y compte au moins 250 institutions publiques destinées à l'instruction et au soutien des pauvres. C'est la seconde ville des îles Britanniques par sa population, qui est de 230,000 hab. — *Kilkenny*, chef-lieu du comté de son nom, au S. O. de Dublin, est une des villes les plus agréables de l'Irlande. 17,000 hab.

Munster. *Cork*, port de mer florissant, capitale de la province de Munster et du comté de son nom, sur la côte méridionale. 100,000 hab. — *Limerick*, chef-lieu du comté de son nom, sur la rive gauche du Shannon. 60,000 hab. — *Waterford*, chef-lieu du comté de son nom, sur la côte S. E de l'île, un peu au-dessus de l'embouchure de la Suir. 26,000 hab.

Gouvernement, religions, éducation.

Le gouvernement du *royaume-uni* de Grande-Bretagne et d'Irlande est une monarchie constitutionnelle. Le souverain partage le pouvoir avec deux chambres: la *chambre haute* ou *des pairs*, composée de membres choisis par le roi, et la *chambre basse* ou *des communes*, composée de membres élus par la nation. Le fondement de la constitution anglaise est la *Grande charte*, instituée par Henri 1er en 1100, et acceptée par Jean-Sans-Terre en 1215.

La religion *anglicane* est professée en Angleterre, où elle compte deux archevêchés, *Cantorbéry* et *York*, et 25 évêchés: le roi est considéré comme le chef suprême de l'Église. Le *presbytérianisme* domine en Écosse: il ne reconnaît pas l'autorité des évêques. Sous le rapport ecclésiastique, l'Irlande est divisée en 4 archevêchés protestans, *Armagh*, *Dublin*, *Cashel* et *Tuam*, qui ont pour suffragans 18 évêchés: cependant les Irlandais sont la plupart de la religion catholique, qui a dans ce pays 4 archevêchés et 23 évêchés.

L'Angleterre possède 2 universités célèbres: celles d'*Oxford* et de *Cambridge*. L'Écosse en renferme 4: celles d'*Édimbourg*, de *Glasgow*, de *Saint-Andrew's* et d'*Aberdeen*. L'université de *Dublin* est la seule de l'Irlande.

Esquisse historique.

Lorsque Jules César aborda, vers l'an 55 avant J.-C., dans la Grande-Bretagne, nommée alors *Britannia*, cette île était habitée par deux peuples barbares d'origine celtique: les *Bretons*, au S., et les *Calédoniens* ou *Pictes*, au N. Les premiers furent peu à peu soumis par les armes des Romains; les Calédoniens, au contraire, surent maintenir leur indépendance, et inquiétèrent même ces conquérans, qui, pour se garantir de leurs incursions, élevèrent deux longues murailles, dont on voit encore les ruines. Malgré ces barrières, les Calédoniens, unis aux *Scots* ou *Écossais*, venus de l'Hibernie (Irlande), tentèrent, vers la décadence de l'Empire, au ve siècle, de subjuguer les Bretons, que le joug et la mollesse avaient affaiblis, et qui, abandonnés des Romains, implorèrent le secours des *Saxons* et des *Angles*. Ces peuples, sortis de la partie septentrionale de la Germanie, devinrent bientôt les maîtres de ceux qu'ils avaient défendus, et fondèrent, dans l'ancien pays des Bretons, sept royaumes, qui formèrent l'*Heptarchie*, et qui ne furent réunis en

Digitized by Google

un seul qu'au commencement du IXe siècle, par Egbert. Les IXe, Xe et XIe siècles furent marqués par les continuelles incursions des Danois, qui, tantôt victorieux, tantôt repoussés avec vigueur, surtout par le grand Alfred, se rendirent enfin maîtres du pays. Mais, en 1066, ils furent à leur tour soumis par Guillaume-le-Conquérant, duc de Normandie, qui se fit élire roi d'Angleterre. La race *Normande* régna jusqu'en 1154, et fut remplacée par celle d'*Anjou* ou des *Plantagenets*. Sous cette dernière race, en 1172, les Anglais soumirent l'Irlande, qui, toujours régie par des lois particulières, et agitée par de fréquentes insurrections, ne fut définitivement réunie à la Grande-Bretagne qu'en 1801. En 1485, la couronne passa à la race des *Tudors*, qui s'éteignit en 1603, après avoir compté parmi ses membres Henri VIII et Elisabeth, qui introduisirent dans leurs états la religion protestante. A cette race succéda celle des *Stuarts*, qui déjà régnait sur l'Ecosse, et dont la domination, interrompue en 1649 par une terrible révolution, fut rétablie en 1660. Une autre révolution précipita du trône Jacques II, en 1688. La reine Anne opéra, en 1707, la réunion de l'Angleterre et de l'Ecosse en un seul royaume. En 1714, les Anglais appelèrent au trône la dynastie de *Brunswick* ou *Hanovre*, dans la personne de George Ier. La fin du XVIIIe siècle est signalée par la révolte et l'émancipation des plus précieuses colonies de la Grande-Bretagne sur le continent américain; mais cette perte est bientôt après réparée par la conquête des plus belles contrées du midi de l'Asie, et par d'heureux traités, qui assurent à l'empire Britannique la possession d'un grand nombre de colonies africaines et américaines, enlevées à la France, à la Hollande et à l'Espagne.

DANEMARK.

Limites, situation, étendue.

La monarchie danoise comprend: 1° le *Danemark propre*, renfermé entre 53° 20′ et 57° 50′ de latitude N., entre 5° 40′ et 10° 30′ de longitude E., et borné au N. par le Skager-Rack, au N. E. par le Cattegat, à l'E. par le Sund, au S. E. par la mer Baltique, au S. par l'Allemagne propre, dont il est séparé par l'Elbe, et à l'O. par la mer du Nord: il se compose de plusieurs îles, et d'une assez longue presqu'île, qui contient le Jutland, le Slesvig et le Holstein, et qu'on peut appeler péninsule Danoise; 2° l'*Islande*, avec les îles *Færœer*, situées au N. O. des îles Britanniques, dans la partie septentrionale de l'océan Atlantique. La superficie du Danemark propre est de 2,730 lieues carrées; celle de l'Islande et des îles Færœer, de 4,500 lieues.

Divisions, population.

Le royaume de Danemark (*Danmark*) se partage en sept divisions principales:

Archipel danois	676,000 hab.
Jutland (*Jydland*)	550,000
Duché de Slesvic ou Schleswic	323,000
Duché de Holstein	375,000
Duché de Lauenbourg	36,000
Islande	50,000
Iles Féroër ou Færoërne	6,000
Total	2,010,000
Colonies en Amérique, en Afrique et en Asie	82,000
Total général	2,092,000

Aspect général du pays, climat, productions.

Le N. de la partie continentale du Danemark est, en général, un pays uni, peu fertile et froid, rempli de petits lacs, et couvert, en beaucoup d'endroits, de sables, de bruyères et de marais. Le S. est plus productif, et offre d'excellens pâturages, où l'on élève des chevaux renommés. L'archipel Danois est la portion la plus fertile, la plus agréable du royaume, et celle qui jouit de la plus douce température. Quant à l'Islande, c'est un des pays les plus froids et les plus stériles de l'Europe, mais en même temps un des plus intéressans sous le rapport des curiosités naturelles: elle est couverte de montagnes volcaniques, d'où jaillissent de nombreuses sources chaudes.

Le froment, le seigle, l'orge, l'avoine, les pois, la garance, les pommes de terre, la navette, le lin, le chanvre, le tabac, le sarrasin, sont les principales productions du Danemark propre. L'Islande n'a ni blé, ni forêts; les pommes de terre y sont le principal objet de culture, et l'on y voit quelques maigres arbrisseaux.

Iles.

L'*archipel Danois* est la réunion de ces îles situées à l'E. de la péninsule Danoise, la plupart entre le Cattegat et la mer Baltique, et dont les principales sont: *Seeland* (*Sœlland*), la plus considérable de toutes; — *Fionie* (*Fyen*), à l'O. de Seeland; — *Laaland*, au S. E. de Fionie, et au S. O. de Seeland; — *Falster*, à l'E. de Laaland, dont elle n'est séparée que par un canal étroit; — *Mœen*, au S. E. de Seeland; — *Langeland*, près et au S. E de Fionie; — *Femern*, située près de la côte orientale du Holstein, mais dépendante du Slesvig; — *Alsen* ou *Als*, près et à l'E. du Slesvig, dont elle dépend; — *Æroe*, au S. E. de Fionie; — *Amager*, près et à l'E. de Seeland; — *Samsœe*, à l'O. de Fionie, dont elle dépend.

L'île de *Bornholm* est située dans la Baltique, à l'E. de cet archipel.

Dans la partie septentrionale du Cattegat, est *Læsœe*, qui dépend du Jutland.

Dans la mer du Nord, près de la côte occidentale du Slesvig, on trouve les îles de *Sylt*, de *Fœhr* et d'*Amrom*.

Au S. O. de ces îles, est celle d'*Helgoland*, au pouvoir des Anglais. Elle fut, dans l'antiquité, un lieu vénéré. Les hab., au nombre de 5,000, sont industrieux, fiers, et enthousiastes de la liberté.

L'*Islande* (*Island*) est une des plus grandes îles de l'Europe. *Reikiavik*, *OEfiord* et *Skatholt*, qui en sont les endroits les plus remarquables, méritent à peine le nom de bourgs.

Au S. E. de l'Islande, sont les îles *Færœer*, au nombre de 25, dont 17 sont habitées; elles produisent des plantes antiscorbutiques et de la houille; les principales sont *Strœmœe*, *OEsterœe* et *Suderœe*.

Golfes, détroits, caps.

Les principaux golfes ou bras de mer du Danemark sont: *Cattegat* (*Kattegattet*), formé par la mer du Nord à l'E du Jutland et au N. des îles de Seeland et de Fionie; — le *Lim-fiord*, qui n'est qu'une division du Cattegat; il s'avance considérablement dans les terres du Jutland: l'isthme étroit qui le sépare de la mer du Nord a été récemment rompu sur plusieurs points; le *Ringkiœbing-fiord*, formé par la mer du Nord sur la côte occidentale du Jutland.

Les détroits les plus remarquables sont: le *Skager-Rack*, au N. du Jutland, qu'il sépare de la Norvége, partie occidentale du royaume de Suède; — le *Sund* ou *OEresund*, qui sépare l'île de Seeland de la Suède: ce canal est la clef de la Baltique, et tous les vaisseaux qui y passent paient un droit au Danemark; — le *Grand-Belt*, entre l'île de Seeland et celle de Fionie; — le *Petit-Belt*, entre l'île de Fionie et le Jutland; — le *Guldbord-sund*, entre l'île de Laaland et celle de Falster.

Parmi les caps, on distingue: le cap *Skagen*, à l'extrémité septentrionale du Jutland; — le *Langanœs*, à l'extrémité N. E. de l'Islande; — le cap *Nord*, sur la côte N. O. de l'Islande — le *Reikianœs*, à l'extrémité S. O. de la même île.

Montagnes, cours d'eau, canal.

Dans le Danemark propre, on trouve peu de montagnes. L'Islande, au contraire, en est couverte: les plus remarquables sont: le *Drange-iœkull*, de 6,000 pieds de hauteur, dans le N. O.; le *Sneefialls-iœkull*, de 4,572 pieds, sur la côte occidentale; l'*Eyafialls-iœkull*, de 5,794 pieds; le *Knappafells-iœkull*, de 6,000 pieds; l'*OEræfe-iœkull*, de 6,240 pieds, et l'*Hekla*, volcan célèbre, de 5,210 pieds, près de la côte méridionale.

Un seul fleuve arrose le Danemark, c'est l'*Elbe*, qui en forme la limite méridionale, et se jette dans la mer du

Digitized by Google

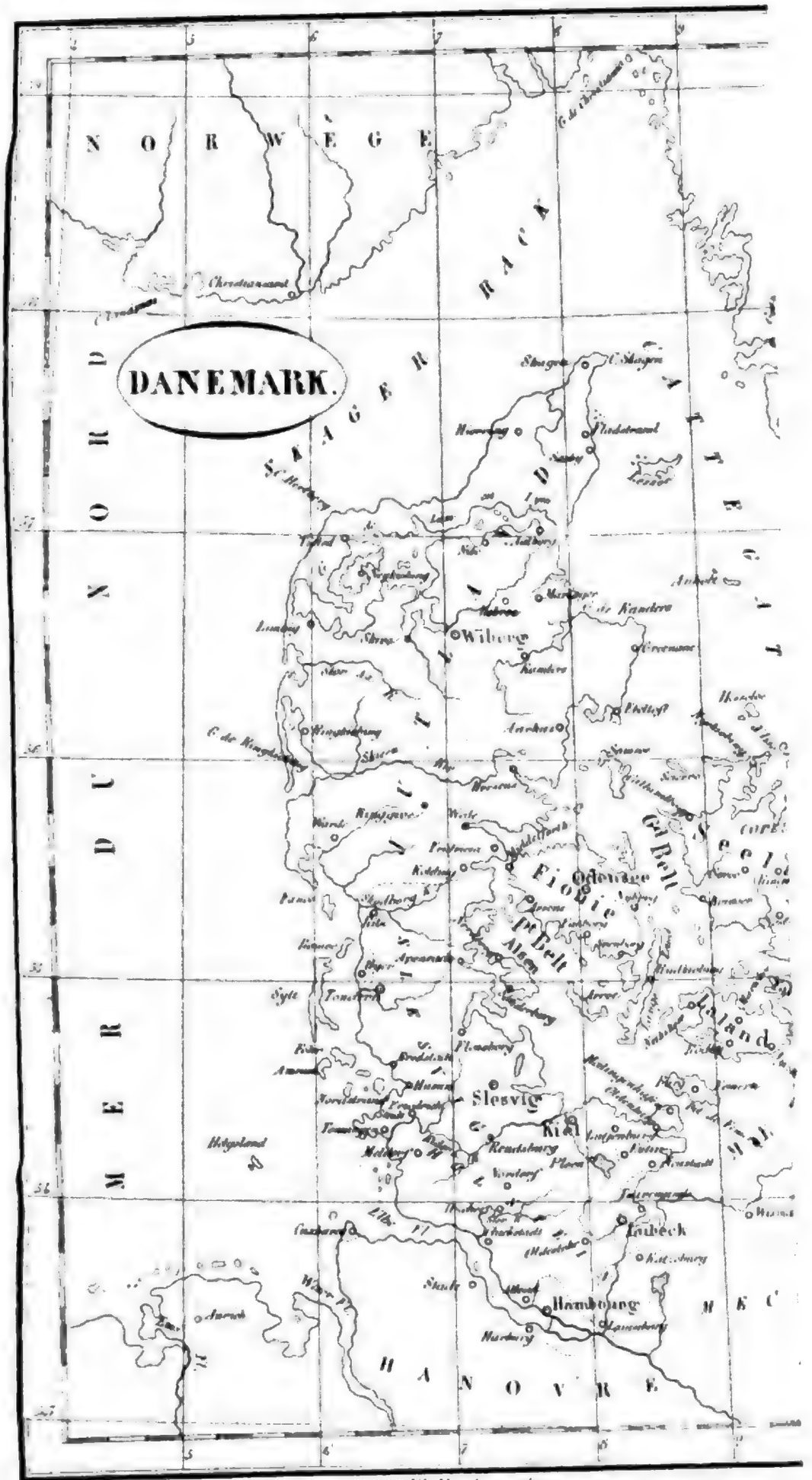

Gravé à l'Etablissement Geographique de Mr Ch Vandermaelen

Carte du dictionnaire Geographique publié par la société de Paris. Londres et Bruxelles

Digitized by Google

nt
a—

ée
ar
ue
le
au
le
e,
est
ire
est
).,
es.

de
, à
d-
de
S.
qui

s :
le
es.

est.

Digitized by Google

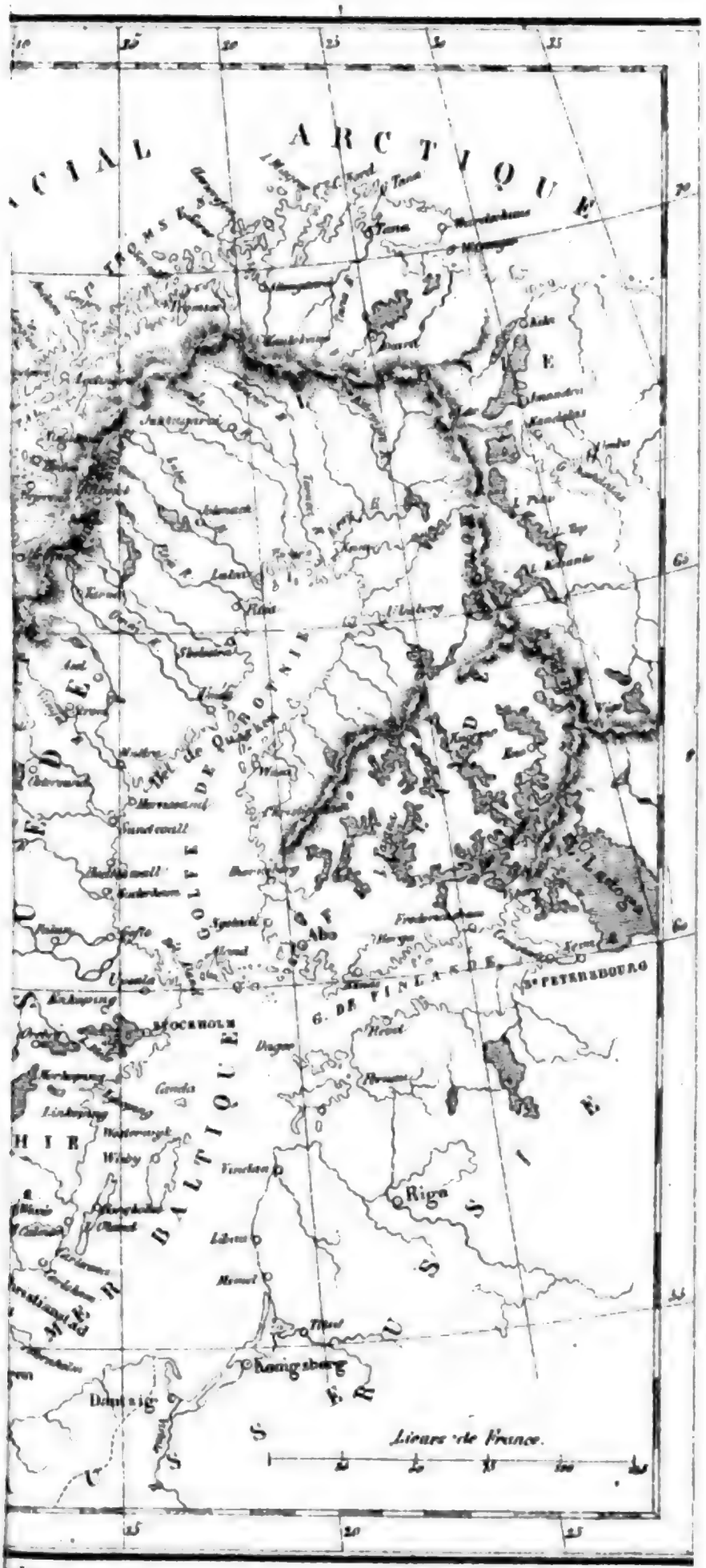

la société de Paris, Londres et Bruxelles, pour les Publications littéraires.

Nord par une très-large embouchure, obstruée par plusieurs bancs de sable.

L'*Eyder*, qui sépare le Slesvig du Holstein, se jette dans la mer du Nord. Il alimente le canal de *Kiel* ou de *Holstein*, qui va se terminer à la Baltique, ce qui établit entre les deux mers une communication avantageuse.

Villes principales.

Archipel Danois. *Copenhague* (*Kiœbenhavn*), capitale du Danemark, dans la partie orientale de l'île de Seeland, sur le Sund. C'est une des villes les plus commerçantes et le plus régulièrement bâties de l'Europe. 100,000 hab. — *Elseneur* ou *Helsingœr*, ville très commerçante, dans la partie orientale de l'île de Seeland, sur le bord occidental du Sund, à l'endroit où ce passage est le plus resserré, et vis-à-vis de la ville suédoise d'Helsingborg. 7,000 hab. — *Odense*, chef-lieu de l'île de Fionie, dans la partie N. E. 8,000 hab.

Jutland. *Aalborg*, port de mer, sur le Liim-fiord. C'est la ville la plus considérable du Jutland. 8,000 hab. — *Aarhuus*, port de mer, sur le Cattegat, au S. d'Aalborg. 6,000 hab. — *Randers*, près du Cattegat. 5,000 hab. — *Viborg*, un peu au S. du Liim-fiord. 5,000 hab.

Duché de Slesvig. *Slesvig* ou *Schleswig*, chef-lieu du duché, au fond d'un petit golfe de la Baltique. Autrefois ville impériale, hanséatique, et beaucoup plus importante qu'elle ne l'est aujourd'hui. 7,000 hab. — *Flensborg*, port de mer, sur un petit golfe formé par la Baltique. 15,000 hab.

Duché de Holstein. *Glückstadt*, chef-lieu du duché, sur l'Elbe. 5,000 hab. — *Rendsbourg*, sur l'Eyder. 8,000 hab. — *Kiel*, sur un petit enfoncement de la Baltique. 7,000 hab. — *Altona*, ville très-commerçante, et la seconde du Danemark par sa population. Elle est dans la partie méridionale du Holstein, sur l'Elbe, près et à l'O. de Hambourg. 24,000 hab.

Gouvernement, religion, éducation.

Le gouvernement du Danemark est une monarchie limitée par une assemblée des états. Les duchés de Holstein et de Lauenbourg font partie de la Confédération Germanique.

La religion de l'état est le luthéranisme, une des branches de la religion protestante; il y a 7 évêchés

L'instruction publique est très-bien surveillée en Danemark. Il y a 2 universités, l'une à Copenhague et l'autre à Kiel; un collége à Odense, et une académie à Altona.

Esquisse historique.

Les *Cimbres*, habitans primitifs de la péninsule Danoise, qu'on nommait autrefois *Khersonèse Cimbrique*, sont connus par les irruptions qu'ils firent dans les parties méridionales de l'Europe, environ un siècle avant J.-C. Les peuples qui, après eux, habitèrent cette contrée, furent de même remarquables par leurs excursions lointaines et leurs brigandages; mais, au commencement du XIe siècle, le règne de Canut-le-Grand, élu roi de Danemark, d'Angleterre et de Norvége, mit un terme à ces pirateries, et ces hommes à demi barbares, convertis au christianisme, commencèrent dès lors à se polir. Bientôt après, la Norvége et l'Angleterre se séparent du Danemark. Le XIIe siècle voit briller le règne de Valdemar-le-Grand, qui gagne plusieurs batailles contre les Vandales et donne à ses sujets des lois pleines de sagesse. En 1397, le Danemark, la Suède et la Norvége se réunissent sous la grande Marguerite, la Sémiramis du Nord. L'Islande, qui avait formé jusqu'en 1261 une république indépendante et remarquable par ses sages institutions, subit alors le joug de la Norvége, et passa avec cette contrée au pouvoir du Danemark, qui l'a toujours possédée depuis. En 1448, les Danois appellent au trône Christian Ier, de la maison d'Oldenbourg, qui règne encore aujourd'hui. Sous le cruel Christian II, en 1523, la Suède secoue le joug du Danemark. En 1539, Christian III abolit dans ses états la religion catholique, et y consolide le luthéranisme. En 1660, sous Frédéric III, le sénat, qui limitait l'autorité royale, est dissous, le pouvoir de la noblesse est abaissé, et la couronne, jusqu'alors élective, devient héréditaire. En 1814, la Norvége passe sous la domination de la Suède.

MONARCHIE SUÉDOISE.

Limites, situation, étendue.

Cette monarchie comprend la vaste péninsule nommée anciennement *Scandinavie*. Elle est bornée au N. par l'océan Glacial arctique; à l'O., par l'océan Atlantique et la mer du Nord; au S. O., par le Skager-Rack, le Cattegat et le Sund, qui le séparent du Danemark; au S., par la Baltique, et à l'E., par cette même mer, le canal d'Aland, le golfe de Botnie et la Russie d'Europe, dont le Torneä et la Tana le séparent en partie. Elle est comprise entre 55° 20′ et 71° 11′ de latitude N., et entre 2° et 29° de longitude E. Sa longueur, du N. au S., est de 430 lieues; sa plus grande largeur, de l'E. à l'O., de 180 lieues, et sa superficie, de 44,060 lieues carrées.

Divisions, population.

Cet état se compose de deux grandes contrées: la *Suède* (*Sverige*), à l'E., et la *Norvége* (*Norrige* ou *Norge*), à l'O. La Suède comprend trois parties principales: le *Nordland* ou *Norrland*, au N., le *Svealand* ou la *Suède propre*, au milieu, et le *Gœtaland* ou la *Gothie*, au S. Chacune de ces parties est divisée en préfectures, qui portent les noms de leurs chefs-lieux.

La Norvége renferme aussi trois divisions principales: le *Nordland*, au N., le *Nordenfields*, au milieu, et le *Sœndenfields*, au S.; elle se subdivise en 17 bailliages.

PRÉFECTURES.	PRÉFECTURES.
SUÉDE.	
Nordland.	
Pitеå.	Hernœsand.
Umeå.	Œstersund.
Suède propre.	
Gefle.	Vesteras.
Falun.	Upsal.
Carlstad.	Stockholm.
Œrebro.	Nykœping.
Gothie.	
Linkœping.	Vexiœ.
Mariestad.	Calmar.
Venersborg.	Christianstad.
Gœteborg.	Carlscrone.
Halmstad.	Malmœ.
Iœnkœping.	Visby.

BAILLIAGES.	VILLES PRINCIPALES.
NORVÉGE.	
Nordland.	
Nordland	Alstahaug.
Finmark	Tromsœe, Hammerfest.
Nordenfields.	
Drontheim ou Trondhiem sept.	Levanger.
Drontheim ou Trondhiem mér.	Drontheim.
Bergenhuus septentrional	Leganger.
Bergenhuus méridional	Bergen.
Romsdal	Christiansand.
Sœndenfields.	
Aggershuus	Christiania.
Smaalehnene	Moss.
Hedemarken	Hof.
Christian	Biri.
Buskerud	Kongsberg.
Bradsberg	Skeen.
Nedenes	Arendal.
Mandal	Christiansand.
Stavanger	Stavanger.
Grefskaberne	Tœnsberg.

Digitized by Google

La Suède renferme . . .	3,900,000
La Norvége.	1,060,000
TOTAL. . . .	3,960,000
Colonie en Amérique . .	18,000
TOTAL GÉNÉRAL. .	3,968,000

Le N. du royaume comprend la portion occidentale de la Laponie, c'est-à-dire la *Laponie suédoise*, qui forme la plus grande partie des préfectures de Hitea et d'Umea; et la *Laponie norvégienne* qui comprend à peu près le *Finmark*. Les Lapons, qui se nomment eux-mêmes *Same*, sont remarquables par leur petite taille, se nourrissent presque uniquement de poissons et de lait de renne, et vivent dans de misérables cabanes qu'ils bâtissent auprès de la mer, ou sous des tentes coniques qu'ils construisent sur les montagnes.

Aspect général du pays, climat, productions.

La Suède a un sol généralement peu productif, qui présente néanmoins vers le S. des vallées fertiles et agréables; elle est arrosée par un grand nombre de rivières, et remplie de lacs, dont quelques-uns ont un aspect enchanteur. La Norvége est un des pays les plus montagneux et les plus stériles de l'Europe; vers le N., surtout, elle n'offre qu'une terre ingrate, maigre et semée de rochers: mais elle abonde en sites pittoresques. Les hautes montagnes qui en couvrent la partie méridionale, donnent naissance à de nombreuses rivières, qui sont fréquemment interrompues dans leur cours par de magnifiques cataractes, et qui forment une infinité de lacs.

En Suède et en Norvége, les hivers sont longs et rigoureux, et les étés, rapides, mais fort chauds.

Cette contrée récolte du seigle, de l'orge, de l'avoine, des pommes de terre, du lin; les vastes forêts qu'elle renferme sont peuplées de pins et de sapins, qui forment un objet important de commerce. Elle est riche en fer, en argent et en cuivre.

Golfes, détroits, caps.

Les principaux golfes qu'on remarque autour de la péninsule Scandinave sont: le golfe de *Botnie*, à l'E. de la Suède: — le *Cattegat*, au S. O. de la Suède; — le golfe de *Christiania*, au S. de la Norvége: — les golfes de *Bukke* et de *Drontheim*, sur la côte occidentale de la même région: — le golfe *Occidental*, entre les plus méridionales des îles Lofoden et la côte N. O. de la Norvége; — le golfe *Porsanger*, sur la côte septentrionale du Finmark: — le golfe *Varanger*, à l'E. du même pays.

Les détroits les plus importans sont: le canal d'*Aland*, entre les îles de ce nom et la Suède propre; — le *Sund*, entre la Gothie et l'île de Seeland; — le détroit de *Calmar*, entre l'île d'Oëland et la côte orientale de la Gothie; — le *Skager-Rack*, au S. de la Norvége, qu'il sépare du Jutland.

Les seuls caps remarquables sont: le cap *Nord*, à l'extrémité septentrionale du royaume; — le *Lindesnæs*, à l'extrémité méridionale de la Norvége.

Iles.

Les principales îles de la Baltique dépendantes de la Suède sont: *l'archipel de Stockholm*, réunion d'une infinité de petites îles situées à l'E. de Stockholm; — *Gottland*, île considérable, qui forme la préfecture de Visby; — *Faræ*, un peu au N. E. de Gottland; — *Oëland*, comprise dans la préfecture de Calmar, dont elle n'est séparée que par un canal étroit.

Dans le Sund, en face de la petite ville de Landskrona, est l'île de *Huen*, célèbre par le séjour de l'astronome danois Tycho-Brahe, qui y fit construire l'observatoire d'Uranibourg.

Beaucoup d'îles sont répandues sur les côtes occidentale et septentrionale de la Norvége; les plus remarquables sont: *Hitteren*, *Froyen*, *Smœlen*, dans la mer du Nord, sur la côte du diocèse de Drontheim; — les îles *Lofoden*, dans l'océan Glacial, dépendantes du diocèse de Nordland; les principales sont: *Mageræ*, *Soræ*, *Ringvadsæ*, *Hualæen*, *Sengen*, *Langæ*, *Hindæn*, *Ostvaagen*, *Flagstadæ*, *Moskenesæ*. On y pêche la morue en abondance. Au S. O. de ces îles, est le gouffre de *Malstræm*, qui a englouti des vaisseaux, et dont le bruit se fait entendre à plusieurs lieues de distance.

Montagnes.

La chaîne des *Alpes Scandinaves* ou des *Dofrines* s'étend du N. E. au S. O. à travers ce royaume, depuis les frontières de la Russie jusqu'au cap Lindesnæs. Dans leur partie septentrionale, ces montagnes séparent la Suède de la Norvége, et, dans leur partie méridionale, elles couvrent seulement cette dernière contrée, où elles prennent successivement les noms de *Dovre-field*, *Lang-field*, *Sogne-field* et *Hardanger field*. Leur plus haut sommet est le *Sneehættan*, qui se trouve dans le Dovre-field, et qui s'élève à 8,000 pieds au-dessus du niveau de la mer.

Fleuves et rivières.

Presque tous les cours d'eau qui arrosent le N. de la Suède prennent naissance sur le versant oriental des Alpes Scandinaves, coulent de l'O. à l'E., ou du N. O. au S. E., et vont se jeter dans le golfe de Botnie, après avoir traversé quelques lacs; ceux qui peuvent mériter la dénomination de fleuves sont: le *Torneå* ou *Torneo*, qui forme une partie de la limite entre la Suède et la Russie; le *Kalix*, le *Luleå*, qui produit une magnifique cataracte, l'*Umeå*, l'*Angermanna*, l'*Indal*, la *Luisne*; enfin le *Dal*, formé par la réunion de l'*OEster-Dal* et du *Vester-Dal*. Le *Klar* ou *Clara* est une rivière considérable, qui vient de la Norvége, arrose la partie occidentale de la Suède propre, et se perd dans le lac Vener. — La *Gotha* ou *Gota* est la principale rivière de la Gothie: elle sort de l'extrémité S. O. du lac Vener, forme la grande cataracte du Trollhættan, et se rend dans le Cattegat à Gothembourg. Le grand canal de son nom la met en communication avec la Baltique.

Le *Glommen* arrose le S. de la Norvége, reçoit le *Vormen*, et se jette dans le Skager-Rack, sur la côte méridionale du diocèse d'Aggershuus. — La *Tana* forme une partie de la limite entre la Norvége et la Russie, et se rend dans l'océan Glacial.

Lacs.

Les principaux lacs de la Suède sont: le lac *Torneå* et le *Stær*, dans le Nordland; — le *Siljen*, dans la partie septentrionale de la Suède propre; — le *Mælar*, remarquable par l'aspect agréable de ses rives, et le *Hielmar*, au S. O. du précédent, dans la partie méridionale de la Suède propre; — le *Vener*, le plus considérable de tous les lacs du royaume, partie dans la Suède propre, partie dans la Gothie; — le *Vetter*, au S. E. du précédent, en Gothie.

Le lac le plus remarquable de la Norvége est le *Miœsen*, dans le diocèse d'Aggershuus.

Villes principales.

Suède. *Stockholm*, grande ville, capitale de tout le royaume, admirablement située sur le détroit qui unit le lac Mælar à la mer Baltique. 75,000 hab. — *Gefle*, port très-important, chef-lieu de la préfecture de ce nom, sur le golfe de Botnie, au N. N. O. de Stockholm. 6,000 hab. — *Upsal*, chef-lieu de la préfecture de ce nom, au N. de Stockholm; remarquable par son observatoire et par son université, dont le célèbre Linné fut professeur. 5,000 hab. — *Norrkæping*, dans la préfecture de Linkæping, au S. O. de Stokholm. 9,000 hab. — *Gothembourg* ou *Gæteborg*, port de mer, chef-lieu de la préfecture de son nom, sur le Cattegat, à l'embouchure de la Gotha. C'est la seconde ville du royaume par son commerce et par sa population, qui est de 22,000 hab. — *Carlscrone*, port de mer et forteresse, sur la Baltique, au S. E. de Gothembourg; chef-lieu de préfecture. 12,000 hab. — *Calmar*, place très-forte, au N. E. de Carlscrone, sur le détroit de son nom. Elle est connue par l'acte d'union des trois couronnes de Suède, de Norvége et de Danemark, en 1397. 5,000 hab. — *Lund*, avec une université, dans la préfecture de Malmœ, au S. O. de Carlscrone. 3,000 habitans.

Norvége. *Christiania*, capitale de la Norvége, et chef-lieu du bailliage d'Aggershuus, sur le golfe de son nom. 11,000 hab. — *Bergen*, port de mer, au N. O. de Christiania; chef-lieu du bailliage de Bergenhuus mérid. 18,000

Digitized by Google

Digitized by Google

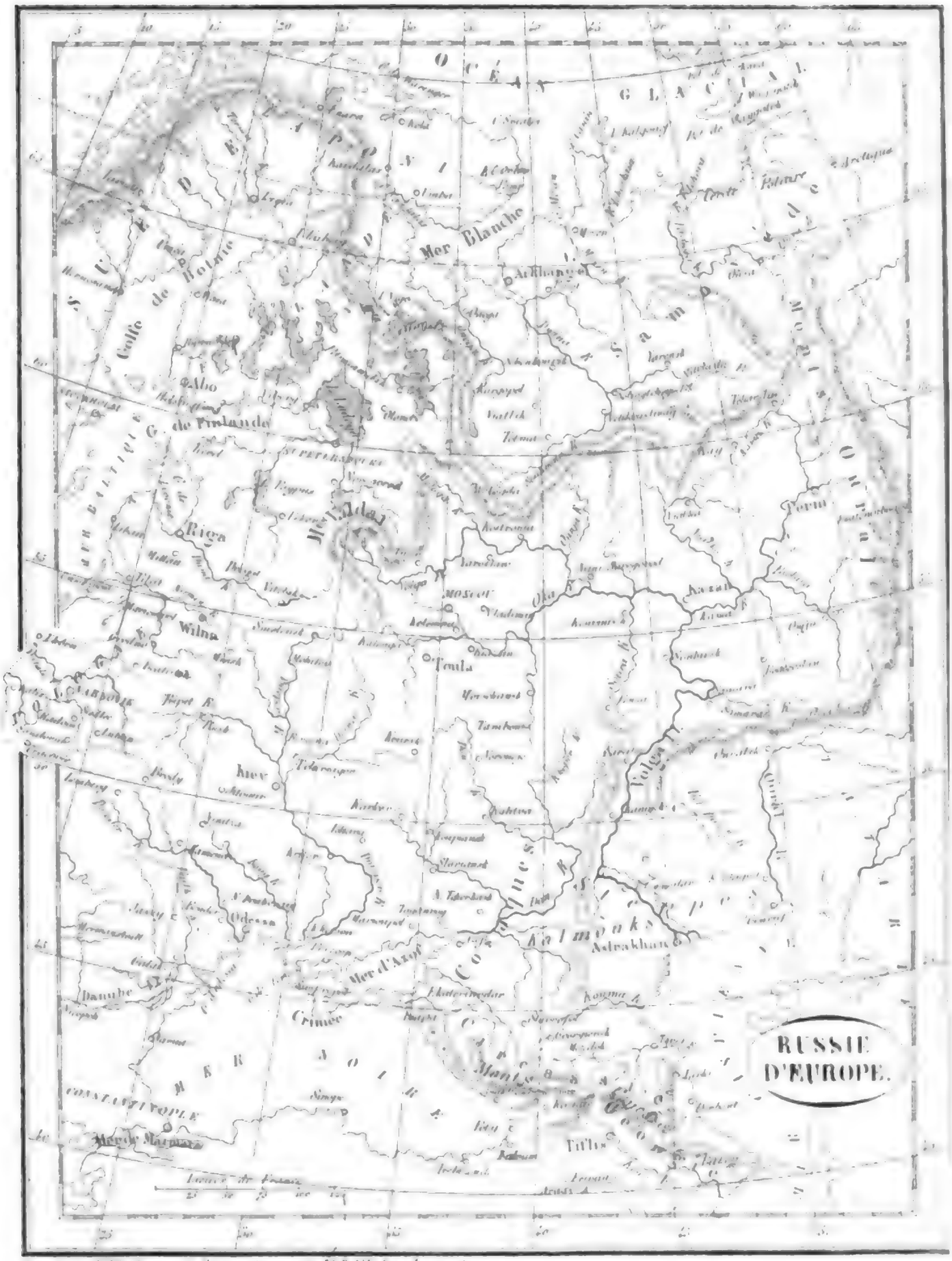

Carte du dictionnaire Géographique publié par la société de Paris, Londres et Bruxelles, par les Publications littéraires.

Digitized by Google

hab. — *Drontheim* ou *Trondhiem*, port de mer, au N. de Bergen; chef-lieu du diocèse de Drontheim mérid.; sur la côte S. du golfe de Drontheim. 9,000 hab. — *Christiansand*, chef-lieu du diocèse du même nom, au S. O. de Christiania, sur le Skager-Rack. 5,000 hab. — *Hammerfest*, dans le Finmark, sur l'île de Qvalœ, est la ville la plus septentrionale de l'Europe, et a un port fréquenté par de nombreux vaisseaux marchands.

Gouvernement, religion, éducation.

Le gouvernement est une monarchie représentative. Quoique réunies sous un même sceptre, les deux grandes contrées qui composent ce royaume ont leur constitution distincte et leurs assemblées indépendantes. En Suède, la diète qui limite l'autorité du roi se compose des députés des quatre ordres : la noblesse, le clergé, la bourgeoisie et les paysans. En Norvége, le pouvoir législatif est confié au *storthing*, ou assemblée des états.

La religion établie est le luthéranisme : il y a, pour la Suède, un archevêché, dont Upsal est le siége, et 11 évêchés. La Norvége a 5 évêchés.

Les sciences, particulièrement la botanique et la chimie, sont cultivées en Suède avec beaucoup de succès; on y compte 3 universités et 11 gymnases. En Norvége, l'éducation est moins soignée, et il n'y a qu'une seule université, celle de Christiania.

Esquisse historique.

La Suède paraît avoir été primitivement peuplée par les *Finnois*, chassés ensuite par les *Goths*, qui, vers la décadence de l'empire Romain, se répandirent dans les parties méridionales de l'Europe, et y exercèrent d'affreux ravages. Le christianisme, introduit en Suède dès le IXe siècle, ne s'y affermit que dans le XIe. Jusqu'en 1388, cette contrée avait formé un royaume particulier; mais, à cette époque, mécontens d'Albert de Mecklenbourg, leur souverain, les Suédois reconnaissent pour leur reine la grande Marguerite, héritière de Danemark et de Norvége, et le célèbre traité de Calmar confirme, en 1397, l'union de ces trois royaumes. Cependant la Suède ne souffre qu'avec peine le joug tyrannique des Danois; plusieurs révoltes éclatent dans son sein, et, tantôt victorieuse, tantôt asservie, elle ne se voit définitivement délivrée que par le courageux Gustave Vasa, qui monte sur le trône en 1523, et embrasse la religion réformée. Le commencement du XVIIe siècle est marqué par le règne brillant de Gustave Adolphe, qui combat avec succès pour le protestantisme en Allemagne. Le milieu du même siècle présente le règne de Christine, qui abjure par esprit philosophique, et, de 1632 à 1697, Charles XI fait fleurir dans sa patrie les sciences et les arts. Il est suivi du belliqueux Charles XII, qui ruine la Suède par des guerres désastreuses. La fin du XVIIIe siècle offre le règne de Gustave III, qui meurt assassiné, après avoir restreint l'autorité du sénat. En 1800, Gustave IV, entraîné dans des guerres malheureuses, perd la Finlande et la Poméranie suédoise; ses sujets le déposent et élisent Charles XIII, qui, par sa mort, arrivée en 1818, laisse le trône au maréchal français Bernadotte, élu prince royal en 1810.

La Norvége fut, comme la Suède, primitivement peuplée par les Finnois, et ensuite conquise par les Goths. Partagée d'abord entre plusieurs petites monarchies, elle ne fut réduite en un seul royaume que par Harald Haarfager, en 910. Dès lors plusieurs princes dépouillés émigrèrent dans diverses contrées, et Ganga Hrolf ou Rollon, l'un d'eux, abordant sur les côtes de France, s'empara de la belle province appelée depuis *Normandie*. Ce fut dans le même siècle, sous Olaüs Ier, que les Norvégiens embrassèrent le christianisme. Après une nombreuse suite de souverains, parmi lesquels on remarque Magnus II, qui subjugua les Hébrides et les Orcades, et Hakon VI, auquel l'Islande se soumit volontairement, la Norvége se trouva réunie au Danemark par le mariage de Hakon VIII, son dernier roi, avec Marguerite, et resta sous la domination de cette puissance jusqu'en 1814.

RUSSIE D'EUROPE.

Limites, situation, étendue.

La Russie d'Europe est bornée au N. par l'océan Glacial arctique; à l'O., par le royaume de Suède, dont la Tana et le Tornea la séparent en partie; par le golfe de Botnie, le canal d'Aland, la mer Baltique, les États-Prussiens, l'empire d'Autriche et la Turquie d'Europe; au S., par la mer Noire et le Caucase, qui la séparent de l'Asie; à l'E., la mer Caspienne, le fleuve Oural et les monts Ourals établissent la limite avec la même partie du monde.

Cette contrée est comprise entre 41° et 76° de latitude N., et entre 15° et 62° de longitude E. Sa longueur, du N. O. au S. E., est de 850 lieues; et sa largeur, de l'E. à l'O., de 600 lieues. Sa superficie est évaluée à 267,400 lieues carrées.

Divisions, population.

Cette grande contrée n'est qu'une portion du vaste empire Russe, qui comprend encore la Russie d'Asie et la Russie américaine, et dont la population totale s'élève à environ 58,000,000 d'hab. La Russie d'Europe en contient à elle seule à peu près 55,000,000. Elle se divise en *Russie proprement dite* et *royaume de Pologne*.

RUSSIE PROPREMENT DITE.

Cette partie comprend 52 gouvernemens, 4 provinces, et une république militaire.

GOUVERNEMENS ET PROVINCES.	POPULATION.	CHEFS-LIEUX.
Région du nord.		
Arkhangelsk	263,100	Arkhangelsk.
Olonetz	359,800	Pétrozavodsk.
Vologda	802,200	Vologda.
Région du nord-ouest.		
GRAND-DUCHÉ DE FINLANDE — Uleaborg	1,378,500	Uleaborg.
GRAND-DUCHÉ DE FINLANDE — Kuopio		Kuopio.
GRAND-DUCHÉ DE FINLANDE — Vasa		Vasa.
GRAND-DUCHÉ DE FINLANDE — Åbo		Åbo.
GRAND-DUCHÉ DE FINLANDE — Tavastehus		Helsingfors.
GRAND-DUCHÉ DE FINLANDE — Kymmenegard		Borgo.
GRAND-DUCHÉ DE FINLANDE — Viborg		Viborg.
Saint-Pétersbourg	844,900	Saint-Pétersbourg.
Novgorod	915,500	Novgorod.
Pskov	638,900	Pskov.
Esthonie	238,900	Rével.
Livonie	644,600	Riga.
Région de l'ouest ou pays polonais.		
Courlande	383,000	Mitau.
Vitebsk	934,900	Vitebsk.
Vilna	1,357,400	Vilna.
Mohilev	945,400	Mohilev.
Minsk	1,160,100	Minsk.
Grodno	868,100	Grodno.
Bialistok (province)	224,600	Bialistok.
Volhynie	1,498,300	Jitomir.
Podolie	1,462,100	Kamenetz.
Kiev	1,472,100	Kiev.
Région du centre.		
Kostroma	1,455,500	Kostroma.
Iaroslav	1,038,100	Iaroslav.
Tver	1,260,700	Tver.
Smolensk	1,325,700	Smolensk.
Moscou	1,337,900	Moscou.
Vladimir	1,334,500	Vladimir.
Nijnii-Novgorod	1,379,900	Nijnii-Novgorod.
Penza	1,015,000	Penza.
Tambov	1,421,100	Tambov.
Riazan	1,308,600	Riazan.
Toula	1,039,800	Toula.
Kalouga	1,175,100	Kalouga.
Orel	1,299,500	Orel.
Tchernigov	1,410,000	Tchernigov.
Koursk	1,649,000	Koursk.
Voronej	1,445,900	Voronej.

(1) Les gouvernemens de Courlande, Vitebsk, Vilna, Mohilev, Minsk et Grodno ont été formés de l'ancienne Lithuanie.

Digitized by Google

GOUVERNEMENS ET PROVINCES.	POPULATION.	CHEFS-LIEUX.
Région de l'est.		
Viatka	1,293,800	Viatka.
Kazan	1,028,100	Kazan.
Simbirsk	1,119,400	Simbirsk.
Saratov	1,333,500	Saratov.
Orenbourg	1,043,500	Oufa.
Perm.	1,269,900	Perm.
Région du sud.		
Poltava	1,877,500	Poltava.
Ukraina.	914,400	Kharkov.
Ekatérinoslav	826,100	Ekatérinoslav.
Tauride.	346,200	Simféropol.
Kherson.	459,400	Kherson.
Bessarabie (province)	800,000	Kichenau.
Région du sud-est.		
Pays des Cosaques du Don (république milit.)	369,800	Novo-Tcherkask.
Astrakhan	222,700	Astrakhan.
Caucase (province)	146,500	Stavropol.
Daghestan (province)	184,000	Derbent.

Un grand nombre de peuples différens habitent cette vaste contrée. On y distingue : des peuples d'origine *slave*, c'est-à-dire les *Russes*, les *Polonais*, les *Lettons*, les *Coures* ; des peuples d'origine finnoise, tels que les *Finnois*, les *Votiaks*, les *Lapons*, les *Lives*, les *Zyrianes*, les *Vogoules*, les *Permiens*, les *Morduans* ; des *Turcs*, des *Kalmouks*, des *Juifs*, des *Samoyèdes*, des *Allemands*, des *Grecs*, etc.

Dans la Russie d'Europe se trouve enclavée la *Circassie*, contrée montagneuse, située sur le versant septentrional du Caucase, et habitée par de nombreuses peuplades, dont les plus remarquables sont les *Abases*, les *Ossètes*, les *Koumouks*, les *Lesghiz*, les *Avares*, les *Souanes*, les *Nogais*, et surtout les *Tcherkesses* ou *Circassiens*, qui ont donné le nom à tout le pays. La Circassie est considérée comme une dépendance de la Russie ; toutefois presque toutes ces peuplades sont indépendantes, et gouvernées par des princes qui se font souvent la guerre. Les tribus les plus voisines de la Russie sont sous l'influence immédiate de cette puissance. Le pays renferme à peu près 600,000 hab.

Aspect général du pays, climat, productions.

La Russie n'est pour ainsi dire, qu'une plaine immense, coupée ça et là dans son intérieur par quelques chaînes de collines, arrosée par de grands fleuves, par une multitude de rivières, et bordée à l'E. et au S. E. par d'énormes montagnes. La région du N. est un pays stérile, où un froid extrêmement rigoureux étouffe la végétation et nuit à la population ; celle du N. O. n'est guère plus productive : elle est remplie de lacs, de marécages, et semée de rochers et de cailloux. Les régions de l'O. et du centre sont la partie de l'empire la mieux cultivée et la plus peuplée ; on y trouve cependant de vastes marais et une infinité de petits lacs. La région du S jouit d'un doux climat, et contient quelques districts agréables et fertiles ; la Crimée surtout abonde en vallons pittoresques et en sites enchanteurs. La région de l'E. renferme d immenses forêts, et celle du S. E. offre de vastes steppes sablonneuses, des plaines imprégnées de sel. Le N. de la Russie produit du seigle, de l'avoine et de l'orge ; dans le S., on récolte du froment, du tabac, du lin, du chanvre et du vin.

La région de l'E. renferme d'abondantes mines de fer et de cuivre, et des mines d'or, de platine et de diamant.

Golfes, détroits.

Les principaux golfes de la côte septentrionale de la Russie, sont : le golfe de *Tchesk*, formé par l'océan Glacial ; — les golfes de *Kandalask*, d'*Oneg* et de la *Dvina*, dans la mer Blanche. = La mer Baltique forme : le golfe de *Botnie*, à l'O. de la Finlande ; — le golfe de *Finlande*, entre le grand-duché de ce nom, au N., le gouvernement de Saint-Pétersbourg, à l'E., et celui d'Esthonie, au S. ; — le golfe de *Livonie* ou de *Riga*, qui baigne les gouvernemens de Livonie et de Courlande. = Au S., on remarque : le golfe d'*Odessa*, formé par la mer Noire, sur la côte du gouvernement de Kherson et de la province de Bessarabie ; — le golfe de *Pérékop*, formé par la même mer, au N. O. de la Crimée ; — le golfe de *Sivach* ou la *mer Putride*, épanchement de la mer d'Azov, au N. de cette péninsule.

On trouve sur les côtes de la Russie les détroits suivans : au N., le détroit de *Vaïgatch*, qui sépare l'île de Vaïgatch du continent ; — à l'O., le canal d'*Aland*, qui sépare les îles de ce nom de la Suède ; — au S., le détroit d'*Énikalé* ou de *Kéfa* (le Bosphore Cimmérien des Anciens), qui sépare l'extrémité orientale de la Crimée de l'extrémité occidentale de la province du Caucase, et joint la mer d'Azov (Marais Méotide) à la mer Noire (Pont-Euxin).

Caps.

Le cap *Jélania*, à l'extrémité N. E. de la Nouvelle-Zemble, est le point le plus septentrional de l'Europe. — Le cap *Kanin* se présente à l'E. de l'entrée de la mer Blanche ; à l'O. de la même entrée, on remarque le cap *Sviatoï*. — Le cap *Domesnes*, dans le gouvernement de Courlande, s'avance à l'O. du golfe de Riga. — Le cap *Karadja* (Criu-Metopon) forme l'extrémité méridionale de la Crimée.

Iles, presqu'îles.

Parmi les îles qui appartiennent à la Russie, on distingue principalement : la *Nouvelle-Zemble* ou mieux *Novaïa-Zemlia* (nouvelle terre), grande île inhabitée, dans l'océan Glacial : les Russes s'y rendent quelquefois pour la pêche, qui y est très-abondante ; — *Vaïgatch*, située au S. de la précédente, et séparée du continent par le détroit de son nom ; — *Kalgouev*, au N. E. de la mer Blanche ; — les îles d'*Aland*, entre le golfe de Botnie et la mer Baltique proprement dite, au S. O. de la Finlande, dont elles dépendent ; — *Dago*, comprise dans le gouvernement d'Esthonie, et *OEsel*, dépendante du gouvernement de Livonie ; elles sont l'une et l'autre dans la mer Baltique, au N. E. du golfe de Riga.

Les presqu'îles les plus remarquables sont : la *Crimée* (ancienne Khersonèse Taurique), comprise dans le gouvernement de Tauride, et baignée au N. O., à l'O., au S. et au S. E. par la mer Noire, à l'E. par le détroit d'Énikalé, au N. E. par la mer d'Azov : jointe au continent, vers le N., par l'isthme de *Pérékop*, qui n'a qu'une lieue de large ; — la presqu'île *Kanin* ou *Chémokhonskiva*, dans le gouvernement d'Arkhangelsk, à l'E. de l'entrée de la mer Blanche.

Montagnes.

La chaîne immense des monts *Ourals* ou *Poyas* s'étend du N. au S. sur la limite de l'Europe et de l'Asie, depuis l'océan Glacial jusqu'aux sources de l'Oural ; là elle envoie au S. O. une branche considérable qui parcourt le gouvernement d'Orenbourg sous le nom d'*Obchtchei-siert*. Ces montagnes recèlent d'abondantes mines de fer, de cuivre, d'or, de platine, et l'on y a découvert des diamans depuis peu. Leur point le plus élevé est le *Pavdinski*, qui a 6,365 pieds. On pense que ce sont les monts *Riphées* ou *Hyperborées* des Anciens.

Le *Caucase*, plus élevé, forme une chaîne moins étendue ; il commence près du détroit d'Énikalé, se dirige vers l'E. S. E., et va se terminer à la mer Caspienne. Parmi ses sommets, les plus dignes de remarque sont l'*Elbrouz* et le *Kazbek* : le premier a une hauteur de 17,388 pieds au-dessus du niveau de la mer.

Les *Alpes Scandinaves* s'offrent dans le N. de la Finlande ; les monts *Olonetz* se rattachent à cette chaîne.

Vers les sources du Volga et de la Duna, entre les régions du N. O. et du centre, on trouve les collines de *Valdaï*, qui, malgré leur peu d'élévation, sont assez remarquables au milieu des vastes plaines très-basses qui les entourent.

Fleuves et rivières.

Parmi les cours d'eau de la Russie d'Europe, voici

Digitized by Google

ceux qui peuvent recevoir la qualification de fleuves : — la *Dvina du Nord*, l'*Onéga* et le *Mezen*, qui arrosent la région du N., et se rendent dans la mer Blanche ; — la *Petchora*, qui descend du versant occidental des monts Ourals, arrose la même région, et se perd dans l'océan Glacial ; — le *Tornéo* ou *Tornea*, qui sépare en partie la Finlande de la Suède ; — la *Néva*, qui sort de l'extrémité S. O. du lac Ladoga, et se jette dans le golfe de Finlande à Saint-Pétersbourg ; — la *Dvina du Sud* ou *Duna*, qui parcourt la région de l'O., et se perd dans le golfe de Riga un peu au-dessous de la ville de ce nom : — le *Niémen*, qui sépare en partie la Russie proprement dite du royaume de Pologne, et entre ensuite en Prusse ; — le *Dniester* ou *Dniestr*, qui prend sa source aux monts Krapacks, dans l'empire d'Autriche, et se jette dans la mer Noire au S. O. d'Odessa ; — le *Danube*, qui forme une partie de la limite de la Bessarabie du côté de la Turquie d'Europe ; — le *Dnieper* ou *Dniepr* (Borysthènes), qui est pour l'étendue le troisième fleuve de l'Europe : il parcourt le S. O. de la Russie, et se jette dans la mer Noire, à l'E. d'Odessa ; le *Don* (Tanaïs), qui débouche dans la mer d'Azov, près de la ville de ce nom ; — le *Volga* (Rha), le plus grand fleuve de l'Europe : il prend sa source dans la partie N. O. de la région du centre, coule d'abord à l'E., ensuite au S., et se jette dans la mer Caspienne un peu au-dessous d'Astrakhan, après s'être divisé en une infinité de branches : son cours est d'environ 600 lieues ; — l'*Oural* ou *Iaïk*, qui prend naissance aux monts Ourals, forme une partie de la limite entre l'Europe et l'Asie, et se jette dans la mer Caspienne ; — le *Térek*, qui descend du revers septentrional du Caucase, sépare en partie la Circassie de la province du Caucase, et se rend dans la mer Caspienne ; — le *Kouban*, qui prend sa source dans les mêmes montagnes, forme en partie la même limite, et se jette dans la mer Noire.

Les principales rivières sont : la *Soukhona*, qui, par sa jonction avec l'*Ioug*, forme la *Dvina du Nord* ; — la *Vitchegda*, affluent de la rive droite de cette Dvina ; — la *Kama*, tributaire de la rive gauche du Volga ; — la *Viatka*, affluent de la Kama ; — le *Volkhov*, qui sort de l'extrémité septentrionale du lac Ilmen, et se jette dans le lac Ladoga ; — l'*Oka*, affluent de la rive droite du Volga ; — la *Moskva*, qui passe à Moscou, et se jette dans l'Oka : elle est célèbre par la grande victoire que les Français remportèrent sur ses bords en 1812 ; — la *Desna*, affluent de la rive gauche du Dnieper ; — la *Bérézina*, affluent de la rive droite du Dnieper, et célèbre par les désastres que les Français éprouvèrent à son passage en 1812 ; — le *Pripet*, qui parcourt les vastes marais de Pinsk, et se jette dans le Dnieper ; — le *Pruth* ou *Prout*, qui vient de l'empire d'Autriche, forme une partie de la limite entre la Russie et la Turquie ; et se jette dans le Danube ; — le *Boug*, qui se joint au Dnieper près de l'embouchure de celui-ci ; — le *Khoper* et le *Donetz*, qui se jettent dans le Don.

Lacs.

Parmi les lacs nombreux que renferme la Russie d'Europe, les plus considérables sont : les lacs *Imandra*, *Kovda*, *Pija*, *Top*, *Ségo* et *Onéga*, dans la partie occidentale de la région du N. ; — les lacs *Énara*, *Païjanne* et *Saïma*, dans la Finlande ; — le *Ladoga*, le plus grand lac de l'Europe, au N. E. de Saint-Pétersbourg ; — les lacs *Vojé*, *Biélo* et *Ilmen*, dans le gouvernement de Novgorod ; — le lac *Tchoudskoé* ou *Peïpous*, entre les gouvernements de Saint-Pétersbourg, de Pskov et de Livonie ; — le lac *Bolchoï*, entre la province du Caucase et le gouvernement des Cosaques du Don.

Villes principales.

Région du Nord. *Arkhangelsk* ou *Arkhangel*, port de mer, à l'embouchure de la Dvina du Nord dans la mer Blanche. Cette ville, quoique peu considérable, fait un commerce important. 7,000 hab. — *Vologda*, au S. d'Arkhangelsk. 11,000 hab.

Région du Nord-Ouest. *Saint-Pétersbourg* ou *Pétersbourg*, capitale de l'empire de Russie : cette ville, une des plus grandes et des plus magnifiques de l'Europe, fut bâtie par Pierre-le-Grand au commencement du XVIIIe siècle, à l'extrémité orientale du golfe de Finlande, sur les deux rives et sur plusieurs îles de la Néva. 445,000 hab. — *Cronstadt*, ville forte et port de mer important, sur une petite île du golfe de Finlande, à l'O. de Saint-Pétersbourg. 40,000 hab. — *Riga*, ville très-commerçante, au S. O. de Saint-Pétersbourg, un peu au-dessus de l'embouchure de la Duna dans le golfe de Livonie. 36,000 hab. — *Dorpat* ou *Derpt*, au N. E. de Riga, dans le gouvernement de Livonie ; remarquable par son université. 8,000 hab. — *Revel*, port de mer, à l'O. de Saint-Pétersbourg, sur la côte méridionale du golfe de Finlande ; elle a une université. 13,000 hab. — *Novgorod* ou *Véliki-Novgorod*, célèbre autrefois par sa splendeur et ses richesses : elle a conservé un très-bel aspect. 10,000 h. — *Abo*, ville maritime, sur la côte S. O. de Finlande, dont elle était autrefois la capitale. 11,000 hab. — *Helsingfors*, capitale actuelle du grand-duché de Finlande.

Région de l'Ouest. *Mitau*, sur l'Aa. 12,000 hab. — *Vitebsk*, au S. E. de Mitau, sur la Duna. 12,000 hab. — *Vilna*, sur la Vilia. 25,000 hab. — *Mohilev* au S. E de Vilna, sur le Dnieper ; célèbre par une victoire que les Suédois y remportèrent sur les Russes en 1707. 13,000 hab. — *Kiev*, sur le Dnieper, au S. de Mohilev. 20,000 h. Cette ville fut la résidence des premiers souverains de la Russie.

Région du Centre. *Moscou* (*Moskva*), grande et superbe ville, autrefois capitale de la Russie, sur la Moskva, qui la traverse : elle fut incendiée par les Russes en 1812, lorsque les Français s'en emparèrent ; aujourd'hui presque entièrement rebâtie, elle compte environ 300,000 hab. — *Iaroslav*, sur le Volga, au N. E. de Moscou. 20,000 hab. — *Tver*, belle ville, au N. O. de Moscou, au confluent du Volga et de la Tvertza. 20,000 hab. — *Kalouga*, sur l'Oka, au S. O. de Moscou. 17,000 hab. — *Smolensk*, sur le Dnieper, à l'O. de Kalouga. 12,000 hab. — *Toula*, au S. E. de Kalouga, sur l'Oupa. Cette ville naguère importante, et célèbre par ses manufactures d'armes, vient d'être entièrement détruite par un incendie. — *Orel*, sur l'Oka, au S. O. de Toula. 16,000 hab. — *Koursk*, au S. E. d'Orel. 16,000 hab. — *Voronej*, à l'E. de Koursk. 12,000 hab. — *Nijni-Novgorod* ou *Nijégorod*, située au confluent du Volga et de l'Oka, et fameuse par ses foires. 25,000 hab.

Région de l'Est. *Kazan*, non loin du Volga ; remarquable par son université et son observatoire. 18,000 hab. — *Orenbourg*, au S. E. de Kazan, sur l'Oural 24,000 hab.

Région du Sud. *Odessa*, un des ports les plus commerçans de l'Europe, dans le gouvernement de Kherson, sur la mer Noire, entre les embouchures du Dnieper et du Dniester. 50,000 hab. — *Kherson*, au N. E. d'Odessa, sur le Dnieper. 14,000 hab. — *Nikolaev*, au N. O. de Kherson, sur le Boug. 12,000 hab. — *Kéfa*, *Gaffa* ou *Féodosie* (Théodosie), ville maritime, sur la côte S. E. de la Crimée ; peuplée anciennement de 80,000 ames et aujourd'hui réduite à 4,000 hab. — *Poltava*, au N. E. de Kherson ; célèbre par la grande victoire que Pierre-le-Grand y remporta en 1709 sur Charles XII, roi de Suède. 9,000 hab. — *Kharkov*, au N. E. de Poltava. 15,000 hab. — *Bender*, dans la Bessarabie, sur la rive droite du Dniester, au N. O. d'Odessa ; célèbre par le séjour qu'y fit Charles XII après la bataille de Poltava. 10,000 hab.

Région du Sud-Est. *Astrakhan*, un des ports de mer les plus commerçants de la Russie, sur le Volga, à 10 lieues de l'embouchure de ce fleuve. 20,000 hab. — *Derbent*, forteresse du Daghestan, sur la mer Caspienne 9,000 hab.

Gouvernement, religion, éducation.

Le gouvernement est une monarchie absolue ; l'empereur ou *tzar* prend le titre d'autocrate de toutes les Russies, roi de Pologne, grand-duc de Finlande, etc. ; une grande partie de ses sujets sont encore *serfs*. La religion de l'état et de la majorité de la nation est la religion grecque, une des trois branches principales du christianisme : l'empereur en est le chef suprême, mais il délègue son autorité à l'assemblée du Saint Synode, qui siége à Saint-Pétersbourg : il y a 38 éparchies ou diocèses. On compte environ 6,000,000 de catholiques et de grecs-unis, 2,500,000 luthériens, et 3,000,000 de musulmans. L'instruction publique possède 7 universités : *Saint-Péters-*

Digitized by Google

bourg, Moscou, Dorpat, Kharkov, Kazan, Helsingfors, Kiew.

Esquisse historique.

Les premiers habitants d'une grande partie de la Russie d'Europe furent les *Sarmates;* après eux on voit les *Slaves* ou *Esclavons;* d'abord divisés en une infinité de hordes sauvages, ces peuples ne furent réunis en un seul corps de nation que par Rurik, dont les successeurs portèrent longtemps le titre de grands-ducs de Moscovie. Dans le xe siècle, le christianisme pénétra dans la Russie, qui fut assujettie par les Mongols en 1236, et resta soumise à leur domination jusqu'au règne d'Ivan III, vers la fin du xve siècle. Le xvie siècle offre le règne remarquable d'Ivan IV, qui est suivi de celui de Féodor ou Théodore, dernier souverain de la dynastie de Rurik. Après quelques années de troubles occasionnés par plusieurs usurpateurs et prétendants, dont trois parurent sous le nom de Démétrius ou Dmitri, frère assassiné de Féodor, la couronne est remise, en 1613, à Michel Féodorovitch, chef de la dynastie des Romanov; il a pour successeur Alexis, qui réprime une rébellion générale des Cosaques, et bientôt on voit s'élever Pierre Ier ou le Grand, qui combat l'ignorance et les antiques préjugés de sa nation, fait fleurir chez les Russes les sciences et les arts, et laisse la couronne à Catherine Ire, son épouse, qui la porte avec gloire. Paraissent ensuite avec éclat le règne d'Elisabeth, qui monta sur le trône en 1741, et celui de Catherine II, qui, en 1772, dépouilla de la couronne Pierre III, son époux, et qui fit passer sous sa domination une grande partie de l'ancien royaume de Pologne. Paul Ier, fils de Catherine II, se joignit à la coalition générale contre la France, et après quelques succès éprouva des revers. Alexandre Ier, qui lui succéda en 1801, fit partie de la même coalition, et fut un des principaux auteurs de l'abaissement de Napoléon : il agrandit l'empire de plusieurs provinces, entre autres de la Finlande en 1809, de la Bessarabie en 1812, et du royaume de Pologne en 1815. Enfin Nicolas Ier, qui a commencé son règne en 1825, a enlevé quelques pays à la Turquie et à la Perse. Le royaume de Pologne s'est insurgé contre lui en 1830, pour retomber bientôt sous la domination russe.

ROYAUME DE POLOGNE.

Limites, situation, étendue.

Le royaume de Pologne (*Polska*) est borné au N. par les Etats-Prussiens et la Russie, à l'E. par cette dernière contrée, au S. par l'empire d'Autriche et le territoire de Cracovie, et à l'O. par les Etats-Prussiens. Compris entre 50° 5′ et 55° 10′ de latitude N., et entre 15° 20′ et 21° 40′ de longitude E, il a une longueur de 135 lieues, sur une largeur de 90 lieues. Sa superficie est de 6,370 lieues carrées.

Divisions, population.

La Pologne se divise en 8 woïwodies ou palatinats.

Augustowo	476,000	Suwalki.
Plock	451,000	Plock.
Masovie	748,000	Varsovie.
Podlachie.	347,000	Siedlec.
Lublin.	474,000	Lublin.
Sandomir	378,000	Radom.
Kalisch.	572,000	Kalisch.
Cracovie	401,000	Kielce.
TOTAL. . .	3,850,000	

Aspect général du pays, climat, productions.

La Pologne, dont le nom veut dire *pays plat*, présente une surface unie, basse et généralement marécageuse; le sol est fertile, mais mal cultivé, et couvert, en beaucoup d'endroits, de vastes forêts. Le climat est tempéré et assez salubre. Le lin, le chanvre, le bois de construction, la cire et le miel sont les principaux objets d'exportation.

Fleuves, rivières.

Deux fleuves arrosent ce pays, savoir : la *Vistule*, qui le borne d'abord au S., et en parcourt ensuite la partie centrale; — le *Niémen*, qui le limite vers le N. E.

Les rivières les plus remarquables sont : le *Bug* ou *Bog*, qui forme la limite de l'état vers le S. E., et, grossi de la *Narew*, se jette dans la Vistule, au N. O. de Varsovie; — la *Wartha*, qui arrose l'O.

Villes principales.

Varsovie (*Warszawa*), capitale du pays, sur la Vistule. 100,000 hab. — *Praga*, en face de Varsovie, sur la rive droite du fleuve. — *Kalisch*, au S. O. de Varsovie. 6,000 hab. — *Lublin*, au S. E. de Varsovie. 7,000 hab. — *Plock*, sur la Vistule, au N. O. de Varsovie. 6,000 habitants.

Gouvernement, religion, éducation.

L'empereur de Russie tient sous sa souveraineté cette contrée, qui s'était naguère formé un gouvernement national et indépendant

La religion catholique est la religion de l'état; néanmoins les autres cultes sont tolérés, et l'on trouve dans ce pays un grand nombre de protestants, de grecs et de juifs.

Varsovie possède une université, et le pays a 16 lycées ou gymnases.

Esquisse historique.

La Pologne a été peuplée par les *Slaves*. L'histoire de cette contrée est enveloppée d'obscurité jusqu'au temps de Piaste, qui monta sur le trône en 842, et qui avait le titre de roi de Léchie. Le christianisme y fut introduit vers le milieu du xe siècle, et bientôt après on vit paraître Boleslas Ier, qui subjugua la Bohême, la Moravie, la Poméranie, la Saxe, et quelques parties de la Russie et de la Prusse. Sous les successeurs de ce prince, la Pologne perdit peu à peu ses conquêtes; mais elle se releva au milieu du xive siècle, sous Casimir-le-Grand, qui s'empara d'une portion de la Russie; et, avant la fin du même siècle, sous Vladislas V, premier roi de la maison des Jagellons, elle acquit la Lithuanie, la Valachie et la Moldavie: elle s'augmenta encore de la Prusse-Occidentale en 1466. Des guerres presque continuelles avec les Russes et les Turcs marquèrent les xvie et xviie siècles, et la Pologne, après beaucoup de succès, éprouva des pertes considérables, qui furent ensuite réparées par le courageux Jean Sobieski. Après cet habile capitaine, la puissance polonaise commença à décliner, et, affaibli par des dissensions, attaqué par les intrigues du dehors, cet infortuné pays fut morcelé en 1772 : la Galicie et la Lodomérie passèrent sous la domination de l'Autriche; tout le pays entre la Dvina, le Dniepr et le Drontz échut à la Russie, et une grande partie de la Prusse-Occidentale ou Royale fut accordée à la Prusse. Par un second partage, en 1793, la Russie acquit encore environ 3,000 lieues carrées; et la Prusse plus de 1,000; enfin, un troisième partage, en 1795, amena l'anéantissement total de la monarchie polonaise. Stanislas Poniatowski fut le dernier roi de cette malheureuse contrée, qui, soumise à un gouvernement électif, régie par un chaos de lois contradictoires, et troublée par de fréquents débats entre le souverain et le sénat, avait presque sans cesse été le théâtre d'une déplorable anarchie.

En 1807, Napoléon créa le grand-duché de Varsovie, formé d'une partie considérable de la Prusse polonaise, et le céda au roi de Saxe : en 1809, il l'agrandit de la portion que l'Autriche avait eue dans le partage de la Pologne en 1795. En 1815, le congrès de Vienne rendit une partie de ce duché à la Prusse, et érigea le reste en royaume de Pologne, qu'il donna à la Russie; c'est ce nouvel état qui s'est détaché de l'empire Russe en 1830, et a lutté un moment, avec un courage héroïque, pour son indépendance.

RÉPUBLIQUE DE CRACOVIE.

Cette petite république, établie par le congrès de Vienne, en 1815, sous la protection de la Russie, de l'Autriche et de la Prusse, est bornée au N. et à l'E. par la Pologne, au S. par l'empire d'Autriche, dont la Vistule la sépare, à l'O. par les Etats-Prussiens. Sa longueur, de l'E. à l'O., est de 15 lieues; sa largeur, du N. au S., de 5 lieues, et sa superficie, de 60 lieues carrées. On y compte 140,000 hab.

Digitized by Google

Digitized by Google

ESPAGNE
Mayorque
Ciudad Real
Toledo
Guadalajara
Cartagene
Cadix
Gibraltar
Tarifa
Leon
Oviedo
Orense
Tuy
Braga
Porto
Aveiro
Coimbre
Lisbonne
Setuval
Evora
Elvas
Portalegre
Castello Branco
Almeida
Guarda
Viseu
Lamego
Miranda
Bragance
Chaves
Montalegre
Villa Real
Amarante
Penafiel
Oporto
Barcellos
Viana
Valença
Monçon
Tortose
Valence
Murcie
Alicante
Carthagene
Malaga
Grenade
Xerez
Cordoue
Seville
Ayamonte
Huelva
Badajoz
Merida
Alcantara
Plasencia
Salamanque
Ciudad Rodrigo
Zamora
Toro
Benavente
Astorga
Ponferrada
Lugo
Mondonedo
Rivadeo
Santiago
Tuy
Pontevedra
Vigo
Tarragone
Barcelone
Gironne
Figueras
Puycerda
Urgel
Lerida
Tortose
Tudela
Pampelune
Estella
Logrono
Burgos
Aranda
Segovia
Madrid
Guadalaxara
Cuenca
Albacete
Ocaña
Aranjuez
Alcala
Talavera
Toledo
Ciudad Real
Almaden
Jaen
Ubeda
Baeza
Andujar
Cordoue
Montoro
Lucena
Antequera
Ronda
Gibraltar
Tarifa
Algesiras
Medina Sidonia
Xerez
Cadix
Puerto de Santa Maria
Seville
Carmona
Ecija
Osuna
Utrera
Alcala del Rio
Ayamonte
Huelva
Niebla
Moguer
Palos
Lepe
Cartaya
Sanlucar de Barrameda
Chipiona
Rota
Puerto Real
Chiclana
Conil
Vejer
Barbate
Zahara
Arcos
Olvera
Estepa
Marchena
Carmona
Ecija
Osuna
Utrera
Alcala del Rio
Cordoue
Montoro
Lucena
Antequera
Ronda
Malaga
Grenade
Alhama
Loja
Priego
Cabra
Baena
Jaen
Ubeda
Baeza
Andujar
Linares
Bailen
Jaen
Alcaudete
Martos
Alcala la Real
Huescar
Guadix
Baza
Almeria
Tabernas
Velez Rubio
Velez Blanco
Vera
Mojacar
Cuevas
Albox
Purchena
Huercal
Lorca
Carthagene
Murcie
Alicante
Elche
Orihuela
Guardamar
Alcantarilla
Molina
Cieza
Caravaca
Hellin
Chinchilla
Almansa
Villena
Yecla
Jumilla
Albacete
Ocaña
Aranjuez
Alcala
Talavera
Toledo
Ciudad Real
Almaden
Guadalaxara
Cuenca
Madrid
Segovia
Aranda
Burgos
Logrono
Estella
Tudela
Pampelune
Tafalla
Olite
Sangüesa
Jaca
Huesca
Barbastro
Monzon
Fraga
Lerida
Urgel
Puycerda
Figueras
Gironne
Barcelone
Tarragone
Tortose
Valence
Murcie
Alicante
Carthagene
Malaga
Grenade
Xerez
Cordoue
Seville
Ayamonte
Huelva
Badajoz
Merida
Alcantara
Plasencia
Salamanque
Ciudad Rodrigo
Zamora
Toro
Benavente
Astorga
Ponferrada
Lugo
Mondonedo
Rivadeo
Santiago
Tuy
Pontevedra
Vigo
Braga
Porto
Aveiro
Coimbre
Lisbonne
Setuval
Evora
Elvas
Portalegre
Castello Branco
Almeida
Guarda
Viseu
Lamego
Miranda
Bragance
Chaves
Montalegre
Villa Real
Amarante
Penafiel
Barcellos
Viana
Valença
Monçon
Oviedo
Orense
Leon
Guadalaxara
Cadix
Gibraltar
Tarifa
Algesiras
Medina Sidonia
Sanlucar de Barrameda
Chipiona
Rota
Puerto Real
Chiclana
Conil
Vejer
Barbate
Zahara
Arcos
Olvera
Estepa
Marchena
Ecija
Osuna
Utrera
Alcala del Rio
Niebla
Moguer
Palos
Lepe
Cartaya
Ayamonte
Huelva
Alcantarilla
Molina
Cieza
Caravaca
Hellin
Chinchilla
Almansa
Villena
Yecla
Jumilla
Albacete
Ocaña
Aranjuez
Alcala
Talavera
Toledo
Ciudad Real
Almaden
Guadalaxara
Cuenca
Madrid
Segovia
Aranda
Burgos
Logrono
Estella
Tudela
Pampelune
Tafalla
Olite
Sangüesa
Jaca
Huesca
Barbastro
Monzon
Fraga
Lerida
Urgel
Puycerda
Figueras
Gironne
Barcelone
Tarragone
Tortose
Valence
Murcie
Alicante
Carthagene
Malaga
Grenade
Xerez
Cordoue
Seville
Ayamonte
Huelva
Badajoz
Merida
Alcantara
Plasencia
Salamanque
Ciudad Rodrigo
Zamora
Toro
Benavente
Astorga
Ponferrada
Lugo
Mondonedo
Rivadeo
Santiago
Tuy
Pontevedra
Vigo
Braga
Porto
Aveiro
Coimbre
Lisbonne
Setuval
Evora
Elvas
Portalegre
Castello Branco
Almeida
Guarda
Viseu
Lamego
Miranda
Bragance
Chaves
Montalegre
Villa Real
Amarante
Penafiel
Barcellos
Viana
Valença
Monçon
Oviedo
Orense
Leon

Le territoire consiste en une plaine fertile, parsemée de quelques collines.

La capitale de la république est *Cracovie* (en polonais *Krakow*, en allemand *Krakau*), qui fut autrefois capitale de la Pologne; elle est sur la Vistule, et renferme 26,000 hab.

ESPAGNE.

Limites, situation, étendue.

L'Espagne (*España*) occupe, avec le Portugal, la grande péninsule située à l'extrémité S. O. de l'Europe; elle est bornée au N. par la France et l'Atlantique, à l'O. par le même océan et le Portugal, à l'E. par la Méditerranée, qui, avec le détroit de Gibraltar, l'Atlantique, la borne aussi au S. Elle est comprise entre 36° et 43° 46' de latitude N., et entre 1° 55' de longitude E. et 11° 33' de longitude O. Sa longueur, du N. au S., est de 185 lieues; sa largeur moyenne, de l'E. à l'O., de 145 lieues, et sa superficie, de 23,500 lieues carrées.

Divisions, population.

L'Espagne se divise, sous le rapport administratif, en 48 provinces, qui portent généralement les noms de leurs chefs-lieux, et, sous le rapport militaire, en 13 capitaineries générales, formées à peu près des anciennes divisions civiles du royaume.

CAPITAINERIES générales.	POPULATION.	CAPITALES.	PROVINCES.
Galice.	1,385,419	La Corogne. . .	La Corogne. Lugo. Orense. Pontevedra.
Asturies.	364,565	Oviedo	Oviedo.
Vieille-Castille et royaume de Léon. .	2,450,385	Burgos	Burgos. Santander. Logroño. Soria. Ségovie. Avila. Léon. Zamora. Valladolid. Palencia. Salamanque.
Guipuzcoa	373,520	St-Sébastien. . .	Guipuzcoa (chef-lieu St-Sébastien.) Biscaye (chef-lieu Bilbao). Alava (chef-lieu Vitoria).
Navarre.	288,244	Pampelune. . .	Navarre (chef-lieu Pampelune).
Aragon	856,219	Saragosse . . .	Huesca. Saragosse. Teruel.
Catalogne	1,116,500	Barcelone . . .	Barcelone. Girone. Lerida. Tarragone.
Nouvelle Castille. .	1,590,140	Madrid	Madrid. Guadalaxara. Cuenca. Tolède. Ciudad-Réal.
Estramadure . . .	556,780	Badajoz	Badajoz. Caceres.
Andalousie	1,574,248	Cadix.	Séville. Huelva. Cadix. Cordoue. Jaen.
Royaume de Grenade.	1,097,098	Grenade. . . .	Grenade. Almeria. Malaga.
Valence et Murcie. .	1,753,287	Valence. . . .	Castellon de la Plana. Valence. Alicante. Murcie. Albacete.
Majorque.	275,000	Palma.	Palma.
Total. . .	13,881,405		
Colonies en Amérique, en Afrique et en Océanie	3,600,000		
Total général.	17,481,405		

Digitized by Google

Aspect général du pays, climat, productions.

L'Espagne est généralement couverte de montagnes, la plupart escarpées et taillées à pic, mais entrecoupées de vallées agréables et pittoresques. De gras pâturages, de riches vignobles, des bois odoriférants, présentent presque partout le plus riant tableau.

La grande élévation du centre de cette contrée y tempère le climat; mais vers les côtes méridionales et orientales, on éprouve de grandes chaleurs, et le vent brûlant nommé *solano* y fait ressentir ses funestes effets.

Le sol, presque partout fertile, mais mal cultivé, produit des vins renommés, du froment, du maïs, du chanvre, du lin, du coton, du sucre, du riz, des oliviers, des orangers, des limoniers et des chênes verts. La soie, la cire, le miel et la laine sont aussi des productions importantes de ce pays.

L'Espagne n'exploite plus les riches mines d'or et d'argent qui la rendirent autrefois célèbre; mais son sol recèle d'abondantes mines d'excellent fer, du plomb, du cuivre et des marbres précieux.

Golfes, détroits.

Le golfe de *Gascogne*, appelé aussi baie de *Biscaye* et *mer Cantabrique*, est formé par l'Atlantique sur les côtes des provinces Basques et de la Vieille-Castille. — Le golfe de *Roses* ou *Rosas* est formé par la Méditerranée dans la partie N. E. de la Catalogne. — Le golfe de *Palma* s'ouvre sur la côte S. O. de l'île Majorque.

Le détroit de *Gibraltar* (l'ancien détroit d'*Hercule* ou de *Gades*), large de 3 lieues $\frac{1}{2}$, sépare l'extrémité méridionale de l'Espagne de l'extrémité N. O. de l'Afrique.

Caps.

Parmi les caps nombreux que présentent les côtes de l'Espagne, on remarque : le cap de *Peñas*, dans les Asturies; — le cap *Ortegal*, sur la côte septentrionale de la Galice, — le cap *Finisterre*, le point le plus occidental de la Galice et de toute l'Espagne; — le cap *Trafalgar*, dans la partie S. O. de l'Andalousie; célèbre par un combat naval livré entre les Français et les Anglais en 1805; — la pointe d'*Europe*, à l'extrémité du promontoire de Gibraltar, sur le détroit de ce nom, vis-à-vis de la pointe d'Afrique; — le cap de *Gata*, sur la côte S. E. de l'Andalousie; — le cap de *Palos*, dans le royaume de Murcie; — le cap *Saint-Martin*, dans le royaume de Valence; — le cap de *Crux*, au N. du golfe de Roses, dans la Catalogne.

Iles.

Dans la Méditerranée, l'Espagne possède les îles *Baléares*, au nombre de cinq principales : *Majorque* ou *Mallorca*, *Minorque* ou *Menorca*, *Ivice*, *Cabrera* et *Formentera* : elles produisent des fruits délicieux. — Dans l'Atlantique, et sur la côte S. O. de l'Andalousie, on trouve l'île de *Léon*.

Montagnes.

Les *Pyrénées* (*Pirineos*) forment la limite entre la France et l'Espagne. Leurs principaux sommets, dans ce dernier royaume, sont la *Maladetta* ou mont *Maudit*, élevé de 10,722 pieds, dans la Catalogne; le pic *Posets* ou la *Punta de Lardana*, de 10,584 pieds, et le mont *Perdu*, de 10,476 pieds, dans l'Aragon. Des glaciers de ce dernier, tombe la magnifique cascade de Gavarnie, qui a 1,266 pieds.

Les monts *Cantabres*, qui sont un prolongement de cette grande chaîne, se dirigent de l'E. à l'O. dans la Biscaye et la Vieille-Castille, sur la limite méridionale des Asturies, et à travers la Galice.

Les monts *Ibériques* parcourent l'Espagne du N. au S., et séparent les eaux qui, coulant à l'E., se rendent dans la Méditerranée, de celles qui, se portant vers l'O., sont tributaires de l'Atlantique. Sur la limite de la Vieille-Castille et de l'Aragon, ils présentent le mont *Cayo*. Dans la partie S. O. de l'Aragon, ils portent le nom de *Sierra de Albarracin*. Dans la Nouvelle-Castille, ils sont appelés *Sierra de Cuenca*. Dans l'Andalousie, on leur donne, sur une grande étendue, le nom de *Sierra Nevada* : ils y offrent le pic de *Mulahacen*, qui atteint 10,956 pieds au-dessus de la mer.

Trois chaînes considérables, qui courent de l'E. à l'O., se rattachent aux monts Ibériques; ce sont : 1° les monts *Carpétano-Vettoniques*, qui séparent la Vieille-Castille de la Nouvelle, et le royaume de Léon de l'Estrémadure : ils portent les noms particuliers de *Sierra de Guadarrama*, de *Sierra de Avila* et de *Sierra de Gredos*; 2° les monts *Orétano-Herminiens*, qui, sous le nom de monts de *Tolède*, couvrent le centre de la Nouvelle-Castille, et qui entrent dans le Portugal, où ils se terminent au cap St.-Vincent; 3° la *Sierra Morena*, qui élève ses sommets nus et rocailleux entre l'Andalousie et la Nouvelle-Castille.

Fleuves, rivières, lac.

Cinq grands fleuves se rendent dans l'Atlantique; ce sont : le *Miño* (en espagnol) ou *Minho* (en portugais) (Minius), qui parcourt la Galice, et la sépare en partie du Portugal, — le *Duero* (en espagnol) ou *Douro* (en portugais) (Durius), qui arrose de l'E. à l'O. la Vieille-Castille et le royaume de Léon; — le *Tage*, en espagnol *Tajo* (Tagus), qui coule de l'E. à l'O. à travers la Nouvelle-Castille et l'Estrémadure; — la *Guadiana* (Anas) qui parcourt aussi la Nouvelle-Castille et l'Estrémadure, et sépare l'Andalousie du Portugal, en se dirigeant généralement du N. E. au S. O.; — le *Guadalquivir* (Betis), qui traverse l'Andalousie, en coulant de l'E. N. E. à l'O. S. O.

L'*Ebre* ou *Ebro* (Iberus) se jette dans la Méditerranée, après avoir arrosé la Vieille-Castille, la Navarre, l'Aragon et la Catalogne. — Le *Jucar* ou *Xucar*, tributaire direct de la Méditerranée, coule dans la partie orientale de la Nouvelle-Castille, dans le royaume de Murcie et celui de Valence. — La *Segura* se dirige à travers les royaumes de Murcie et de Valence, et se rend dans la même mer.

Le *Genil* ou *Xenil* fertilise l'Andalousie, et se réunit au Guadalquivir. — L'*Esla* parcourt le N. du royaume de Léon, et se jette dans le Duero. — La *Pisuerga* arrose la Vieille-Castille et le royaume de Léon, et se joint au même fleuve. — L'*Aragon*, affluent de l'Ebre, parcourt l'Aragon et la Navarre. — La *Ségre* coule dans la Catalogne, et se jette dans l'Ebre. — La *Bidassoa*, qui prend sa source dans la Navarre, forme une partie de la limite entre l'Espagne et la France, et se perd dans l'Atlantique. Dans cette rivière, est l'île des *Faisans* ou de la *Conférence*, remarquable par le traité qui y fut conclu en 165[illegible] entre la France et l'Espagne.

Le seul lac digne d'attention est l'*Albufera*, dans le royaume de Valence, au S. de la ville de ce nom.

Villes principales.

Galice (Galicia). *Santiago* ou *Saint-Jacques de Compostelle*, célèbre par le pélerinage qu'on y fait au tombeau de Saint-Jacques-le-Majeur. 28,000 hab. — *La Corogne* (*Coruña*), port de mer très-fréquenté, au N. de Santiago. Les Français s'en emparèrent en 1809 et en 1823. 25,000 hab. — *Ferrol*, port de mer aussi très-commerçant, au N. E. de la Corogne; avec un arsenal de la marine royale. 15,000 hab. — *Vigo*, port de mer au S. de Santiago. 6,000 hab. — *Lugo*, vers la source du Miño; avec des eaux minérales. 12,000 hab.

Asturies. *Oviedo*, avec une belle cathédrale. 10,000 h. — *Gijon*, port de mer. 6,000 hab.

Vieille-Castille et royaume de Léon. *Léon*, ville fort ancienne, et remarquable par sa magnifique cathédrale. 6,000 hab. — *Valladolid*, au S. E. de Léon, sur la Pisuerga. 21,000 hab. — *Salamanque* (*Salamanca*), au S. O. de Valladolid; célèbre université. 15,000 hab. — *Palencia*, avec une belle cathédrale. 11,000 hab. — *Zamora*, sur le Duero, 10,000 hab. — *Burgos*, patrie du Cid. 12,000 hab. — *Ségovie*, au S. S. O. de Burgos, remarquable par ses manufactures de draps fins. 13,000 h. Près de cette ville est le superbe château royal de *Saint Ildephonse*. — *Santander*, port sur le golfe de Gascogne. 19,000 hab. — *Logroño*, sur l'Ebre. 8,000 hab.

Guipuzcoa. *Bilbao*, capitale de la Biscaye, sur l'Ansa non loin de la mer. 15,000 hab. — *Saint-Sébastien*, port et forteresse, capitale du Guipuzcoa proprement dit. 9,000 hab. — *Vitoria*, capitale de l'Alava. 12,000 hab.

Navarre. *Pampelune* (*Pamplona*), place forte, su[illegible]

Digitized by Google

l'Arga. Elle fut prise par les Français en 1823. 15,000 h. Au N. E. de cette ville, se trouve la vallée de Roncevaux, célèbre par la mort de Roland, neveu de Charlemagne. — *Estella*, dans un pays riche en troupeaux. 5,000 h. — *Tudela*, jolie ville, sur l'Ebre. 8,000 hab.

Aragon. *Saragosse*, en espagnol *Zaragoza* (Cæsarea Augusta), sur l'Ebre. 43,000 hab. Cette ville soutint un siége mémorable contre les Français en 1809. — *Calatayud*, au S. O. de Saragosse. 9,000 hab. — *Huesca*, au N. E. de Saragosse. 8,000 hab.

Catalogne. *Barcelone*, chef-lieu de la Catalogne, un des premiers ports de l'Europe, et la plus forte place de l'Espagne; sur la Méditerranée, dans une position délicieuse. 120,000 hab. Une peste cruelle l'a ravagée en 1821. — *Lerida*, à l'O. de Barcelone, sur la Sègre. 13,000 h. — *Tarragone* (Tarraco), au S. O. de Barcelone, sur la Méditerranée. 12,000 hab. Elle fut anciennement la ville la plus considérable de l'Espagne, et contint, dit-on, 3 millions d'hab. — *Tortose*, au S. O. de Tarragone, sur l'Ebre. 11,000 hab. — *Girone* (*Gerona*), au N. E. de Barcelone. 6,000 hab. — *Olot*, au N. O. de Girone; intéressante par ses soieries, ses cotonnades et ses draps. 13,000 hab. — *Figuières* (*Figueras*), place très-forte. 7,000 hab. — *Mataro*, ville industrieuse et port très-commerçant, au N. de Barcelone. 13,000 hab. — *Reus*, belle ville, au N. O. de Tarragone; importante par ses manufactures de soieries et de toiles. 25,000 hab.

Nouvelle-Castille. *Madrid*, belle ville, capitale de l'Espagne; elle est située au centre du royaume, sur le Manzanares, où l'on voit un pont superbe; à 1,854 pieds au-dessus de la mer. 200,000 hab. — *L'Escurial* (El Escorial), au N. O. de Madrid, est une petite ville remarquable par un monastère magnifique, qui est une résidence royale. — *Aranjuez*, sur le Tage, est une autre résidence royale. — *Cuenca*, à l'E. de Madrid. 9,000 h. — *Tolede* ou *Toledo* (Toletum) au S. O. de Madrid, sur le Tage; fameuse université. 15,000 hab. — *Guadalazara*, au N. E. de Madrid. 7,000 hab. — *Ciudad-Real*, chef-lieu de la Manche. 9,000 hab. — *Almaden*, au S. O. de Ciudad-Real, avec des mines de mercure très-riches. 10,000 hab.

Estramadure. *Badajoz*, place forte, sur la Guadiana, qu'on y passe sur un des plus beaux ponts de l'Europe. 15,000 hab. — *Caceres*, au N. de Badajoz, 10,000 hab.

Andalousie. *Séville* (Hispalis), belle ville, sur le Guadalquivir. 90,000 hab. — *Cadix* ou *Cadiz* (Gades), ville très-forte et port de mer très-commerçant, à l'extrémité N. O. de l'île de Léon, et au S. O. d'une belle et grande baie formée par l'Atlantique. 53,000 hab. Elle devint le siége des cortès en 1809 et en 1823, et fut prise par les Français dans cette dernière année. — *S. Fernando* ou *Isla de Leon*, près et au S. E. de Cadix, dans l'île de Léon. 18,000 hab. — *Port-Sainte-Marie* (*Puerto-Santa-Maria*), jolie ville, en face de Cadix. 18,000 hab. — *Xerez de la Frontera*, au N. E. de Cadix; célèbre par ses vins. 34,000 hab. — *S. Lucar de Barrameda*, à l'embouchure du Guadalquivir. 17,000 hab. — *Ronda*, au S. E. de Séville. 20,000 hab. — *Ecija*, à l'E. de Séville, sur le Xenil. 35,000 hab. — *Ossuna*, au S. d'Ecija. 15,000 h. — *Cordoue* ou *Cordova* (Corduba), au N. E. de Séville, sur le Guadalquivir. Cette ville, qui avait 300,000 hab. sous les Maures, n'en compte plus aujourd'hui que 57,000. — *Jaen*, à l'E. de Cordoue. 19,000 h. — *Andujar*, au N. O. de Jaen. 10,000 hab. — *Ubeda*, au N. E. de Jaen. 16,000 hab. — *Baeza*, à l'O. d'Ubeda. 11,000 hab.

Royaume de Grenade. *Grenade* (*Granada*), belle et grande ville, située dans une plaine délicieuse. 80,000 h. — *Malaga*, port de mer, au S. O. de Grenade, sur la Méditerranée. 52,000 hab. Le territoire produit des vins renommés. — *Antequera*, au N. O. de Malaga. 19,000 h. — *Velez-Malaga*, au N. E. de Malaga, sur la Méditerranée : vins estimés. 16,000 hab. — *Almeria*, port de mer. 19,000 hab. — *Motril*, dans un territoire très-fertile et où se trouvent de riches mines de plomb. 12,000 h. — *Gibraltar*, forteresse fameuse, au S. O. de Malaga, sur le détroit de son nom. 15,000 hab. Depuis 1704, elle appartient aux Anglais.

Valence et Murcie. *Valence* (Valencia), chef-lieu du royaume de ce nom, sur le Guadalaviar et près de l'Albufera, dans une contrée délicieuse; elle a des édifices somptueux et de nombreuses fabriques de soieries. 66,000 hab. — *Castellon de la Plana*, au N. de Valence. 5,000 hab. — *San-Felipe* ou *Xativa*, au S. O. de Valence. 15,000 hab. — *Alicante*, au S. de San-Felipe, sur la Méditerranée; ville commerçante et célèbre par ses vins. 25,000 hab. — *Elche*, au S. O. d'Alicante. 19,000 hab. — *Murcie*, sur la Segura. 35,000 hab. — *Orihuela*, au N. E. de Murcie, dans une plaine surnommée le jardin de l'Espagne. 26,000 hab. — *Carthagène* (Carthago nova), un des principaux ports de mer de l'Espagne, sur la Méditerranée. 37,000 hab. — *Lorca*, au S. O. de Murcie. 40,000 hab.

Majorque. *Palma*, ville maritime importante, sur la côte S. O. de l'île Majorque. 34,000 hab. — *Mahon* ou *Port-Mahon* (Portus Magonis), chef-lieu de l'île Minorque : les Français s'en emparèrent en 1756. 6,000 h.

Gouvernement, religion, éducation, langage.

Le gouvernement de l'Espagne a été longtemps une monarchie absolue : il est aujourd'hui constitutionnel, et offre une chambre des pairs et une chambre des députés : ces assemblées se nomment Cortès.

La religion catholique est la seule tolérée; il y a 9 archevêques et 61 évêques, qui jouissent, pour la plupart, d'énormes revenus.

L'Espagne possède 16 universités. La langue espagnole, grave, sonore et mélodieuse, est un des dialectes nés du latin; elle renferme un grand nombre de mots dérivés du celtique et de l'arabe.

Esquisse historique.

L'Espagne, que les Anciens nommaient *Hispanie*, *Ibérie* ou *Grande Hespérie*, fut primitivement peuplée par des Africains et par des Gaulois, qui prirent le nom de Celtibériens. Les Carthaginois devinrent peu à peu les maîtres de cette contrée; ensuite les Romains en firent la conquête, et la divisèrent en 3 parties principales, la *Tarraconaise* ou *Espagne citérieure*, au N.; la *Lusitanie*, à l'O., et la *Bétique*, au S. Au ve siècle, elle fut envahie par les Vandales, les Goths et les Visigoths. Ces peuples se sont détruits les uns les autres, et ont été remplacés, dans le viiie siècle, par les Maures et les Arabes, qui firent fleurir en Espagne les sciences, les arts et l'industrie. Cependant quelques anciens Espagnols, réfugiés dans les montagnes du N., entreprirent de repousser ces étrangers, et l'on vit bientôt s'élever les royaumes chrétiens de Galice, de Léon, d'Oviedo, de Castille et d'Aragon, tandis que les musulmans formaient les petits royaumes de Cordoue, de Séville, de Jaen, de Grenade et de Valence. Après 700 ans de guerres continuelles, la puissance des Maures fut enfin anéantie sous le règne de Ferdinand et d'Isabelle, qui se trouvèrent maîtres de toute la péninsule, à l'exception du Portugal : ce fut sous les auspices de ces deux souverains que Christophe Colomb fit la découverte de l'Amérique, événement mémorable, qui procura à l'Espagne d'immenses et riches territoires. Charles-Quint, fils de Philippe d'Autriche et de Jeanne-la-Folle, héritière des couronnes de Castille et d'Aragon, monta sur le trône en 1516, et se vit à la fois possesseur de l'Espagne, de l'Autriche et des Pays-Bas : il laissa l'Autriche à son frère Ferdinand, et l'Espagne avec les Pays-Bas à Philippe II, son fils, dont le gouvernement tyrannique causa la révolte et l'émancipation des provinces de la Hollande, mais qui, d'un autre côté, obtint en 1580 la possession du Portugal. L'insurrection de ce dernier pays, en 1640, a signalé le règne de Philippe IV. Avec Charles II s'éteignit, en 1700, la dynastie Autrichienne, et Philippe V, petit-fils de Louis XIV, se trouva maître de la couronne, qu'il parvint à affermir sur sa tête, malgré les efforts de l'Autriche et de l'Angleterre. Depuis ce temps, la dynastie des Bourbons a sans interruption occupé le trône jusqu'en 1808. Envahie à cette époque par les troupes françaises, l'Espagne reçut pour souverain Joseph Napoléon; dès lors les colonies espagnoles de l'Amérique commencèrent à secouer le joug de la mère-patrie, et il est probable qu'elles ne reviendront jamais sous son obéissance. Rentré dans ses états en 1814, Ferdinand VII refusa de reconnaître une constitution que les Cortès avaient rédigée pendant sa détention en France. En 1820, éclata une révolution qui força le roi d'adopter cette charte; mais en 1823, une armée française rétablit le gouvernement dans son ancien état. En 1833, la mort du monarque plongea l'Espagne dans la guerre civile : deux partis se disputent le

Digitized by Google

pouvoir : celui de la jeune reine, fille de Ferdinand, qui est le parti constitutionnel, et celui de D. Carlos, frère de ce roi.

PORTUGAL.

Limites, situation, étendue.

Le Portugal, qui occupe presque toute la partie occidentale de la péninsule Hispanique, est borné au N et à l'E. par l'Espagne, au S. et à l'O. par l'océan Atlantique. Il est compris entre 36° 56′ et 42° 7′ de latitude N., et entre 8° 30′ et 11° 50′ de longitude O.; sa longueur, du N. au S., est de 125 lieues; sa largeur, de l'E. à l'O, de 40 lieues, et sa superficie, de 5,290 lieues carrées.

Divisions, population.

Le Portugal se divise géographiquement en 6 contrées, qui ne forment pas des divisions administratives : il se divise administrativement en 44 comarcas. Nous n'offrirons ici que les 6 grandes contrées.

CONTRÉES.	POPULAT.	CHEFS-LIEUX.
Minho ou Entre-Douro-et-Minho	900,000	Braga.
Tras-os-Montes	320,000	Bragance.
Beira.	1,120,000	Coimbre.
Estrémadure	800,000	LISBONNE.
Alentejo ou Alem-Tejo	380,000	Evora.
Algarve.	120,000	Tavira.
TOTAL. . .	3,660,000	
Colonies en Afrique, en Asie et en Océanie	1,650,000	
TOTAL GÉNÉRAL. . .	5,310,000	

Aspect général du pays.

Le Portugal présente à peu près le même aspect que l'Espagne; il est entrecoupé de montagnes, de collines et de riantes vallées, et l'on n'y rencontre que très-peu de plaines : le sol est généralement fertile. Le climat, singulièrement doux et salubre, est favorable à la culture de la vigne, des orangers, des citronniers et d'autres plantes précieuses.

Caps, îles.

Les principaux caps du Portugal sont : le cap *da Roca*, à l'O de Lisbonne; — le cap *Espichel*, à l'O. de Setuval; — le cap *Saint-Vincent*, à l'extrémité S. O. du Portugal et de toute l'Europe; — le cap *Sainte-Marie*, sur la côte méridionale du royaume.

Les seules îles remarquables que le Portugal possède en Europe sont les *Berlingues* (*Berlengas*), près des côtes de la province d'Estrémadure.

Montagnes.

La *Serra da Estrella*, dont le plus haut sommet s'élève à 5,230 pieds au-dessus du niveau de la mer, s'étend de l'E. à l'O. dans la province de Beira : c'est une partie de la chaîne Carpétano-Vettonique. — Dans la province d'Algarve, on remarque la *Serra de Monchique*, partie des monts Orétano-Herminiens.

Fleuves et rivières.

Le *Minho* forme une partie de la limite septentrionale du royaume. — Le *Douro* sépare la province de Beira de celles de Tras-os-Montes et d'Entre-Douro-et-Minho. — Le *Tage* (*Tejo*) baigne les provinces d'Alentejo et d'Estrémadure, et se perd dans l'océan, après avoir formé un vaste bassin connu sous le nom de *mer de la Paille*. — La *Guadiana* parcourt le S. E. de l'Alentejo, et sépare l'Algarve de l'Espagne. — Le *Mondego* arrose la province de Beira, et se jette dans l'océan, un peu au-dessous de Coimbre. — Le *Caldao* coule dans les provinces d'Alentejo et d'Estrémadure, et se perd dans l'océan, près de Setuval.

Villes principales.

Braga, chef-lieu de la province d'Entre-Douro-et-Minho. 15,000 hab. — ***Porto*** ou ***Oporto***, dans la même province, au S. O. de Braga, à l'embouchure du Douro : port de mer très-commerçant, et renommé par ses vins. 70,000 hab. C'est l'ancien *Portus Calle*, dont le Portugal tire son nom. — ***Coimbre***, au S. de Porto, chef-lieu de la province de Beira, sur le Mondego. Cette ville possède une fameuse université, la seule du Portugal. 15,000 hab. — ***Ouar***, au N. de Coimbre, dans la même province. 10,000 hab. — ***Viseu***, dans la même province : il s'y tient une foire célèbre. 9,000 hab. — ***Lisbonne*** (*Lisboa*) (Olisipo), l'une des plus grandes et des plus commerçantes villes de l'Europe, capitale du Portugal et chef-lieu de la province d'Estrémadure; elle est agréablement située à l'embouchure du Tage, et possède un vaste et excellent port. Elle fut détruite en 1755 par un affreux tremblement de terre. 260,000 hab. — ***Setuval*** ou ***Setubal***, port de mer commerçant, au S. E. de Lisbonne, dans l'Estrémadure. 15,000 hab. — ***Evora***, chef-lieu de la province d'Alentejo, à l'E. de Setuval. 9,000 hab. — ***Elvas***, place très-forte, à l'E. N. E. d'Évora, dans la même province. 10,000 hab. — ***Tavira***, port de mer, chef-lieu de l'Algarve. 10,000 hab. — ***Lagos***, ***Faro***, autres ports de l'Algarve, ont 8,000 hab.

Gouvernement, religion.

Le gouvernement du Portugal, après avoir été constitutionnel pendant quelque temps, était devenu monarchie absolue; aujourd'hui il est de nouveau constitutionnel : il a des Cortès, composées d'une chambre haute et d'une chambre basse.

Le catholicisme est la religion de l'état : un patriarche, qui réside à Lisbonne, est le chef de l'église portugaise; il y a deux archevêchés et treize évêchés.

Esquisse historique.

Cette contrée, qui comprend une partie considérable de l'ancienne *Lusitanie*, fut, comme le reste de la péninsule, envahie par les Maures au VIIIe siècle. Dans les guerres que les Espagnols entreprirent contre eux, Henri de Bourgogne rendit de si grands services à Alphonse VI, roi de Castille, que celui-ci lui donna le Portugal à titre de comté. Alphonse Henriquez, fils de Henri, se distingua, comme son père, contre les Musulmans, et, proclamé roi en 1139, il fut le fondateur de la monarchie portugaise. Sous une succession de bons princes, le Portugal vit augmenter de jour en jour sa prospérité, troublée toutefois par de fréquentes guerres avec les rois de Castille. Ce fut surtout dans le XVe siècle et au commencement du XVIe, que cette nation courageuse s'attira l'admiration de l'Europe par ses expéditions lointaines, ses découvertes maritimes et l'étendue de son commerce. Jean Ier passa en Afrique et prit la ville de Ceuta en 1415. Sous le même roi, Madère et les Açores furent découvertes et colonisées. La découverte du Congo et du cap de Bonne-Espérance ont signalé le règne de Jean II. Sous celui d'Emmanuel, Vasco de Gama pénétra dans les Indes-Orientales, et le Brésil, Goa, les Moluques, devinrent des colonies portugaises. Mais, depuis Jean III, qui introduisit l'inquisition dans son royaume, en 1526, la monarchie n'a fait que décliner. Sébastien, ayant tenté une expédition en Afrique contre les Maures, fut tué sur le champ de bataille. Le cardinal Henri, son grand-oncle, prit la couronne, et, à sa mort, arrivée en 1580, Philippe II, roi d'Espagne, s'empara du Portugal. Fatigués du joug tyrannique des Espagnols, les Portugais se révoltèrent en 1640, et placèrent sur le trône Jean IV, duc de Bragance, dont les descendans ont régné jusqu'à ce jour. En 1807, les Français envahirent ce pays, et la famille royale fut contrainte de se réfugier au Brésil, où elle est restée jusqu'en 1821. En 1820, une révolution avait rendu au Portugal ses anciennes Cortès; mais, en 1823, l'autorité du monarque redevint absolue. Au milieu des troubles occasionnés par ces changements de gouvernement, le Brésil a proclamé son indépendance, et déclaré empereur Don Pedro, fils du roi Jean VI : cette indépendance a été reconnue par le Portugal en 1825. A la mort de Jean VI, Don Pedro abdiqua la couronne de Portugal en faveur de sa fille Dona Maria da Gloria; en 1827, Don Miguel, second fils de Jean VI, s'est emparé de cette couronne, qui vient d'être reconquise par les armes de la jeune reine.

Digitized by Google

he, *Plai-*

rovinces :

a Chiesa
ortent les

délégat.
id.
id.
id.
id.
id.
id.
id.
omarca.
légation.

de deux
omaines
de de cet
delà du

bitants.

,700,000

800,000

,500,000
ne.

é de ses
ntiquité
sou cli-
t par la
grains,
bac, le
ier, le
le mû-
e au N.
s vastes
lue elle
breuses
infinité
ues. La
alsains,
la mer
fertile,
ements
cipale-
fois un

ée, au
des.—
Poli-
yrrhé-
ples.—

Digitized by Google

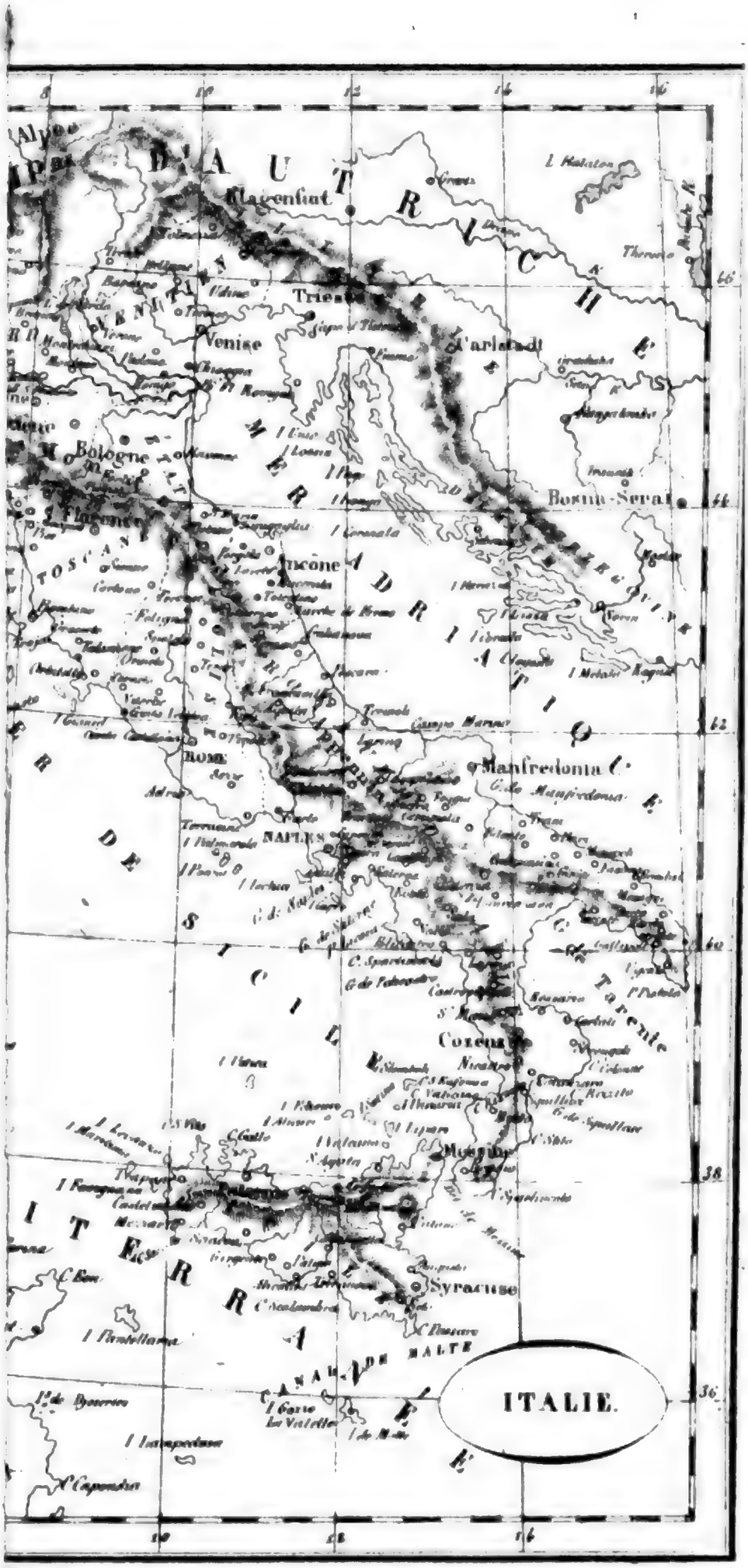

...ar la société de Paris, Londres et Bruxelles, pour les publications littéraires.

RÉPUBLIQUE D'ANDORRE.

Cette petite république est formée d'une vallée des Pyrénées entre le département français de l'Ariége et la province espagnole de Catalogne. Elle est arrosée par *la Balire* ou *Embalire*, affluent de la Sègre. Elle est sous la protection de la France et de l'évêque d'Urgel, et renferme 15,000 hab. La capitale est *Andorre*, petite ville de 2,000 hab.

ITALIE.

Limites, situation, étendue.

L'Italie (*Italia*) se compose : 1° d'une grande presqu'île, bornée au N. par la Suisse et l'Allemagne, dont les Alpes la séparent en partie, à l'E. par la mer Adriatique et le canal d'Otrante, au S. E. par la mer Ionienne, à l'O. par la mer Tyrrhénienne, la Méditerranée et la France; 2° de plusieurs îles situées dans ces diverses mers. Elle est comprise entre 36° 34′ et 46° 40′ de latitude N., et entre 3° 14′ et 16° 5′ de longitude E. La longueur de la presqu'île est de 300 lieues, et sa largeur moyenne, de 50 lieues. La superficie de toute l'Italie est évaluée à 15,430 lieues carrées.

Divisions, population.

L'Italie est partagée en 10 états :

ÉTATS.	SUPER.	POPULAT.	CAPITALES.
	l. c.		
États-Sardes ou royaume de Sardaigne	3,730	4,300,000	Turin.
Principauté de Monaco	6	7,000	Monaco.
Roy. Lombard-Vénitien	2,250	4,250,000	Milan.
État de Parme	280	440,000	Parme.
Duché de Modène	270	380,000	Modène.
Duché de Lucques	50	143,000	Lucques.
Grand-duché de Toscane	1,100	1,275,000	Florence.
États de l'Église	2,240	2,590,000	Rome.
République de Saint-Marin	4	7,000	St-Marin.
Royaume des Deux-Siciles	5,500	7,500,000	Naples.
Totaux	15,430	20,892,000	

Les États-Sardes se partagent en 8 divisions, qui se subdivisent en provinces :

Divisions.	*Anciennes divisions.*	*Habitants.*
SUR LE CONTINENT.		
Savoie	Duché du même nom	3,680,000
Aoste, Turin, Novare, Alexandrie, Coni	Piémont	
Nice	Comté du même nom	
Gênes	République du même nom	
ILE DE SARDAIGNE.		
Cap-Cagliari, Cap-Sassari		470,000
Total		4,150,000

Le royaume Lombard-Vénitien fait partie de l'empire d'Autriche et se divise en 2 gouvernements, subdivisés en provinces :

GOUVERN. DE MILAN.	GOUVERN. DE VENISE.
Provinces.	*Provinces.*
Milan.	Venise.
Côme.	Padoue.
Pavie.	Vérone.
Lodi et Crema.	Vicence.
Crémone.	Trévise.
Mantoue.	Udine ou le Frioul.
Brescia.	Belluno.
Bergame.	La Polésine ou Rovigo.
La Valteline ou Sondrio.	

L'État de Parme comprend 3 duchés ; *Parme, Plaisance* et *Guastalla*.

Le grand-duché de Toscane est partagé en 5 provinces : *Florence, Pise, Sienne, Arezzo* et *Grossetto*.

Les États de l'Église ou du Pape (*stati della Chiesa* ou *Pontificj*) se divisent en 21 provinces, qui portent les noms de leurs chefs-lieux :

Ferrare	*légation.*	Camerino	*délégat.*
Bologne	*id.*	Pérouse	*id.*
Ravenne	*id.*	Spolète	*id.*
Forli	*id.*	Orviéto	*id.*
Urbin et Pesaro ; *chef lieu*, Urbin	*id.*	Viterbe	*id.*
Ancône	*délégat.*	Civita-Vecchia	*id.*
Lorète	*commiss.*	Rieti	*id.*
Macerata	*délégat.*	Frosinone	*id.*
Fermo	*id.*	Bénévent	*id.*
Ascoli	*id.*	Rome	*comarca.*
		Velletri	*légation.*

Le royaume des Deux-Siciles se compose de deux grandes divisions : le *royaume de Naples* ou les *Domaines en-deçà du Phare*, formant la partie continentale de cet état, et l'île de *Sicile* ou les *Domaines au-delà du Phare*.

Provinces.	*Chefs-lieux.*	*Habitants.*
ROYAUME DE NAPLES.		
Abruzze Ultérieure 1re	Teramo	5,700,000
Abruzze Ultérieure 2e	Aquila	
Abruzze Citérieure	Chieti	
Samnio ou Molise	Campobasso	
Terre de Labour (Lavoro)	Caserte	
Naples	Naples	
Principauté Ultérieure	Avellino	
Principauté Citérieure	Salerne	
Capitanate	Foggia	
Terre de Bari	Bari	
Terre d'Otrante	Tarente	
Basilicate	Potenza	
Calabre Citérieure	Cosenza	
Calabre Ultérieure 1re	Catanzaro	
Calabre Ultérieure 2e	Reggio	
SICILE.		
Messine	Messine	1,800,000
Palerme	Palerme	
Trapani	Trapani	
Girgenti	Girgenti	
Caltanisetta	Caltanisetta	
Catane	Catane	
Syracuse	Syracuse	
	Total	7,500,000

Aspect général du pays, climat, productions.

L'Italie est à la fois intéressante par la variété de ses sites enchanteurs, par les vénérables restes d'antiquité qu'elle présente à chaque pas, par la beauté de son climat, le plus riant, le plus serein de l'Europe, et par la fertilité de son sol, qui produit toutes sortes de grains, le vin, le riz, le coton, le maïs, le lin, le tabac, le myrte, le sumac, l'olivier, le grenadier, l'azérolier, le dattier, le limonier, le caroubier, le pistachier, le mûrier propre aux vers à soie, etc. Elle est bornée au N. et au N. O. par les Alpes, qui contrastent avec les vastes plaines qu'arrose le Pô, et dans toute son étendue elle est traversée par la chaîne des Apennins ; de nombreuses rivières arrosent la partie septentrionale, et une infinité de lacs l'embellissent par leurs aspects pittoresques. La partie centrale renferme quelques cantons très-malsains, tels que les *marais Pontins*, près des côtes de la mer Tyrrhénienne ; la partie méridionale est riche et fertile, mais mal arrosée, et exposée à de violents tremblements de terre. Dans une grande partie de l'Italie, principalement sur les côtes occidentales, il souffle quelquefois un dangereux vent du midi, nommé *scirocco*.

Golfes.

Le golfe de *Gênes* est formé par la Méditerranée, au S. de la division du même nom, dans les États-Sardes. — Les golfes de *Gaëte*, de *Naples*, de *Salerne*, de *Policastro* et de *Santa-Eufemia* sont dans la mer Tyrrhénienne, sur la côte occidentale du royaume de Naples. —

Digitized by Google

Les golfes de *Squillace* et de *Tarente* s'offrent dans la mer Ionienne, sur la côte S. E. du royaume de Naples. — Celui de *Manfredonia*, formé par l'Adriatique, baigne la côte orientale de ce royaume. — Le golfe de *Venise*, dans la même mer, est à l'E. du royaume Lombard-Vénitien.

Détroits.

Le *Phare de Messine* (Fretum Siculum) est un passage étroit qui sépare le royaume de Naples de la Sicile, et fait communiquer la mer Tyrrhénienne à la mer Ionienne. Vers son entrée septentrionale se trouvent le rocher de *Scylla* et le gouffre de *Kharybde*, célèbres dans l'antiquité. — Le *canal d'Otrante*, resserré entre l'extrémité S. E. de l'Italie et la Turquie d'Europe, unit la mer Ionienne à la mer Adriatique. — Le *canal de Piombino* est situé entre l'île d'Elbe et la côte de Toscane. — Les *Bouches de Bonifacio* séparent la Sardaigne de la Corse. — Le *canal de Malte* se trouve entre l'île de ce nom et la Sicile.

Caps.

Les caps les plus remarquables sont : le cap *Circello*, au S. des États de l'Église : c'est près de ce promontoire que les poëtes ont placé le séjour de la célèbre magicienne Circé ; — la pointe *della Campanella*, au S. E. du golfe de Naples, et au N. O. de celui de Salerne ; — la pointe *Licosa*, au S. E. du golfe de Salerne ; — le cap *Vaticano*, au S. E. du golfe de Santa-Eufemia ; — le cap *Spartivento*, qui forme le point le plus méridional de la presqu'île de l'Italie ; — le cap *Rizzuto*, au N. E. du golfe de Squillace ; — le cap de *Leuca*, à l'extrémité de la presqu'île qui s'avance à l'E. du golfe de Tarente ; — le cap *Faro* (Pelorum), à l'extrémité N. E. de la Sicile ; — le cap *Passero* ou *Passaro* (Pachynum), à l'extrémité S. E. de la Sicile : — le cap *Boeo* (Lilybæum), à l'extrémité occidentale de la même île ; — le cap *Teulada*, à la pointe méridionale de la Sardaigne.

Iles.

Outre la *Sicile* et la *Sardaigne*, comptées parmi les plus grandes îles de l'Europe, plusieurs îles remarquables font partie de l'Italie. Dans la mer Tyrrhénienne, on trouve : l'île d'*Elbe*, près des côtes du grand-duché de Toscane, auquel elle appartient ; elle est célèbre par ses mines de fer, et a pour chef-lieu *Porto-Ferrajo* : elle fut donnée en 1814 à Bonaparte, qui y séjourna dix mois ; — *Giglio*, située au S. E. de l'île d'Elbe, et dépendante aussi de la Toscane ; — les îles *Ponza*, comprises dans le royaume de Naples (province de la Terre de Labour) ; — *Ischia*, abondante en substances métalliques, et *Capri*, l'ancienne Caprée, fameuse par le séjour et les débauches de Tibère : comprises l'une et l'autre dans la province de Naples, et situées à l'entrée du golfe de ce nom ; les îles de *Lipari* ou d'*Éole*, volcaniques et riches en curiosités naturelles, près et au N. de la Sicile : les principales sont *Lipari*, *Salina*, *Vulcano* et *Stromboli* : cette dernière est célèbre par son volcan, presque constamment enflammé, et par la victoire que l'amiral français Duquesne remporta près de ses côtes, en 1676, sur la flotte hollandaise commandée par Ruyter. — Dans la Méditerranée, on distingue : les *Égades*, sur la côte occidentale de la Sicile : les principales sont *Favignana*, *Levanzo* et *Maritimo* ; — l'île de *Sciacca*, *Julia* ou *Nerita*, qui a surgi en 1831, près de la côte S. O. de la Sicile, mais qui s'est abaissée depuis ; — *Pantellaria*, île volcanique, au S. O. de la Sicile, dont elle dépend ; — l'île de *Malte*, qui appartient aux Anglais, au S. de la Sicile : célèbre par le séjour des chevaliers de Saint-Jean-de-Jérusalem : malgré son peu d'étendue, elle renferme environ 100,000 hab. ; la capitale est la ville très-forte de *La Valette* ; — les îles de *Gozzo* et de *Comino*, situées près et au N. O. de Malte, et soumises aussi à l'Angleterre. — Dans l'Adriatique, on ne remarque que les îles *Tremiti*, près des côtes du royaume de Naples.

Montagnes.

On trouve en Italie deux chaînes de montagnes principales : les *Alpes* et les *Apennins*.

La chaîne des Alpes commence au mont *Cassino*, dans la partie méridionale du territoire continental des États-Sardes, et se dirige d'abord au N. O. sous le nom d'*Alpes Maritimes*, ensuite au N. sous ceux d'*Alpes Cottiennes* et d'*Alpes Grecques*, puis au N. E. sous ceux d'*Alpes Pennines* et d'*Alpes Lepontiennes*, en séparant les États-Sardes de la Suisse ; elle entre dans ce dernier pays par 46° 30′ de latitude. On la voit reparaître avec le nom d'*Alpes Rhétiques* sur la limite septentrionale du royaume Lombard-Vénitien. Les principaux sommets que cette chaîne immense présente en Italie, sont : le *Mont-Blanc*, sur la limite des divisions de Savoie et d'Aoste, entre les Alpes Grecques et les Alpes Pennines : sa hauteur au-dessus du niveau de la mer est de 14,676 pieds ; — le mont *Iseran*, au S. E. du Mont-Blanc, dans les Alpes Grecques, aux sources de l'Isère : il atteint 11,418 pieds ; le *Mont-Cenis*, au S. O. du mont Iseran, entre les Alpes Grecques et les Alpes Cottiennes : élevé de 8,670 pieds, et remarquable par une belle route construite en 1805 sous le gouvernement français ; — le mont *Genèvre*, au S. O. du Mont-Cenis, dans les Alpes Cottiennes, sur la limite de la France ; — le mont *Viso*, au S. du mont Genèvre, entre les Alpes Cottiennes et les Alpes Maritimes ; — le *Grand-Saint-Bernard* (Alpis Pennina), dans les Alpes Pennines ; au N. E. du Mont-Blanc, sur la limite de la Suisse ; — le mont *Cervin*, au N. E. du Grand-Saint-Bernard, sur la même limite et dans les mêmes Alpes ; — le mont *Rosa*, au N. E. du mont Cervin, sur la même limite, entre les Alpes Pennines et les Alpes Lépontiennes : il rivalise de hauteur avec le Mont-Blanc.

Les *Apennins* se détachent des Alpes dans le S. du territoire continental de États-Sardes ; ils se dirigent d'abord à l'E., ensuite au S. E., à travers toute la presqu'île de l'Italie, jusqu'au Phare de Messine. Parmi les diverses ramifications de cette chaîne, on remarque : le *Sub-Apennin toscan*, qui couvre une grande partie de la Toscane ; le *Sub-Apennin romain*, dans le S. des États de l'Église ; le *Sub-Apennin vésuvien*, dans la partie occidentale du royaume de Naples ; le mont *Gargano*, qui forme, dans la partie orientale du même royaume, un vaste promontoire fort avancé dans l'Adriatique ; le *Sub-Apennin tarentin*, qui parcourt la presqu'île resserrée entre le golfe de Tarente et l'Adriatique. Les points les plus remarquables des Apennins sont : le mont *Corno*, ou le *Grand-Sasso-d'Italia*, élevé de 8,934 pieds, dans le royaume de Naples (province de l'Abruzze Ultérieure 2e) ; — le mont *Velino*, près du précédent : il atteint 7,368 pieds ; — le mont de la *Sibylle*, dans les États de l'Église, élevé de 6,762 pieds. — Près et à l'E. de Naples, est le mont *Vésuve*, volcan célèbre, qui a une hauteur de 3,504 pieds, et dont les éruptions les plus terribles sont celles de l'an 79 (après J.-C.), de 1631 et de 1794 : la première engloutit les villes de Pompeii et d'Herculanum.

Sur la côte orientale de la Sicile, au N. de Catane, se trouve le mont *Etna* ou *Gibello*, autre volcan fameux, qui élève à 10,278 pieds son sommet couvert de neige. On donne le nom de montagnes *Neptuniennes* à une chaîne qui s'étend de l'E. à l'O., dans la partie septentrionale de cette île, et à l'extrémité occidentale de laquelle se trouve le mont *S.-Giuliano* (l'ancien Eryx).

Fleuves et rivières.

L'*Adige* (Athesis), qui vient du Tyrol, parcourt le royaume Lombard-Vénitien, et se jette dans l'Adriatique. — Le *Pô* (Padus ou Eridanus) prend sa source dans les Alpes Maritimes, traverse de l'O. à l'E. le territoire continental des États-Sardes, sépare le royaume Lombard-Vénitien des états de Parme, de Modène et de l'Église, et se rend dans la même mer par plusieurs embouchures. — Le *Rhône*, à sa sortie de la Suisse, sépare en grande partie la Savoie de la France. — L'*Arno* descend des Apennins, arrose la partie septentrionale du grand-duché de Toscane, et se jette dans la Méditerranée. — Le *Tibre*, en italien *Tevere*, vient des Apennins, parcourt le S. des États de l'Église, passe à Rome, et se jette dans la mer Tyrrhénienne par deux embouchures. — La *Doire-Ripaire*, la *Doire-Baltée* et le *Tanaro* parcourent le Piémont, et se rendent, les unes à gauche, et l'autre à droite, dans le Pô. — Le *Tessin* ou *Tésin* (*Ticino*) prend sa source en Suisse, traverse le lac Majeur, sépare le royaume Lombard-Vénitien du royaume de Sardaigne, et s'unit au Pô un peu au-dessous de Pavie. — L'*Adda* et l'*Oglio* arrosent la partie occidentale du royaume Lombard-Vénitien, et se jettent dans le Pô. — La *Brenta*, la *Piave* et le *Tagliamento* baignent la partie orientale du

Digitized by Google

royaume Lombard-Vénitien, et se perdent dans l'Adriatique. — Le *Reno* arrose la partie septentrionale des États de l'Église, et se rend, sous le nom de *Po di Primaro*, dans l'Adriatique. — L'*Isère*, affluent du Rhône, arrose la Savoie, avant d'entrer en France. — Le *Var* (*Varo*) sépare en partie les États-Sardes de la France, et tombe dans la Méditerranée. — L'*Ombrone* baigne le S. de la Toscane, et se jette dans la mer Tyrrhénienne. — La *Chiana*, par une circonstance très-remarquable, verse à la fois ses eaux dans le Tibre et dans l'Arno. — La *Nera* coule dans les États de l'Église, et se jette dans le Tibre, après avoir reçu le *Velino*, connu par sa magnifique cascade. — Le *Teverone* (Anio) descend des Apennins, arrose la partie méridionale des États de l'Église, forme près de Tivoli de très-belles cascades, et se joint au Tibre, au N. O. de Rome. — Le *Volturno*, l'ancien Vulturne, parcourt la Terre de Labour (royaume de Naples), et se jette dans la mer Tyrrhénienne.

Lacs.

L'Italie est baignée par un grand nombre de lacs, dont les principaux sont : le lac de *Genève*, qui sépare en partie la Savoie de la Suisse ; — les lacs d'*Annecy* et du *Bourget*, dans la partie occidentale de la Savoie ; — le lac *Majeur* (*Maggiore*), qui forme une partie de la limite entre le royaume Lombard-Vénitien et celui de Sardaigne, et qui renferme les charmantes îles *Borromées* ; — le lac de *Lugano*, sur la limite du royaume Lombard-Vénitien et de la Suisse ; — les lacs de *Côme* (Larius), d'*Iseo* et de *Garde* (Benacus), connus par la beauté de leurs rives, dans le N. du royaume Lombard-Vénitien ; — le lac de *Bientina*, dans le N. O. du grand-duché de Toscane ; — le lac de *Castiglione*, dans le S. O. du même pays ; — le lac de *Pérouse* (l'ancien Trasimène), à l'O. de la ville de son nom, dans les États de l'Église ; — le lac de *Bolsena*, au S. du lac de Pérouse, dans la même contrée ; — le lac de *Bracciano*, au S. du précédent et au N. de Rome ; — le lac de *Celano* ou *Fucino*, dans le royaume de Naples (Abruzze-Ultérieure 2e).

Villes principales.

États-Sardes.

Territoire du continent. *Chambéry* (Ciamberi), chef-lieu de la division de Savoie. 12,000 hab. — *Turin* (*Torino*), capitale des États-Sardes et de l'ancien Piémont, au confluent du Pô et de la Doire-Ripaire : c'est une des plus belles villes d'Italie. 120,000 hab. — *Carmagnole*, ville forte, au S. de Turin. 12,000 hab. — *Cherasco*, au S. E. de Carmagnole. 8,000 hab. — *Savigliano*, forteresse, au S. de Carmagnole. 15,000 hab. — *Fossano*, au S. E. de Savigliano. 13,000 hab. — *Coni* ou *Cuneo*, place forte, au S. de Savigliano. 18,000 hab. — *Saluces* (*Saluzzo*), au N. O. de Coni. 12,000 hab. — *Mondovi*, ville forte, à l'E. de Coni, 16,000 hab. Les Français y remportèrent une victoire en 1796. — *Asti*, au S. E. de Turin, sur le Tanaro. 22,000 hab. — *Alexandrie-de-la-Paille*, ville très-forte, à l'E. d'Asti, sur la même rivière. 35,000 hab. A l'E., est le village de *Marengo*, célèbre par la victoire que les Français y remportèrent sur les Autrichiens en 1800. — *Casale*, ville forte, au N. O. d'Alexandrie, sur le Pô. 16,000 h. — *Voghera*, au N. E. d'Alexandrie. 11,000 hab. — *Verceil* (*Vercelli*), au N de Casale, sur la Sesia. 15,000 hab. — *Novare*, ville forte, au N. E. de Verceil. 15,000 hab. — *Vigevano*, au S. E. de Novare. 12,000 hab. — *Nice* (*Nizza*), à 2 lieues de la frontière de France, dans une situation délicieuse, où l'on jouit d'un printemps perpétuel. 26,000 hab. — *Gênes*, en italien *Genova* (Genua), grande ville, très-fortifiée, célèbre par son beau port, son commerce et la magnificence de ses palais. Patrie de Christophe Colomb et d'André Doria. 80,000 hab. — *Savone*, au S. O. de Gênes, sur la méditerranée. 12,000 hab. — Île de Sardaigne. *Cagliari*, capitale de cette île, dans le S., sur le golfe de son nom. 27,000 hab. — *Sassari*, dans le N. de l'île. 19,000 hab.

Principauté de Monaco.

Près et à l'E. de Nice, est la petite ville de *Monaco*, capitale du petit état du même nom, qui est sous la protection du roi de Sardaigne. — *Mentone*, port de mer de 3,000 hab., est la ville la plus considérable de la principauté.

Royaume Lombard-Vénitien.

(*Voy.* Empire d'Autriche.)

État de Parme.

Parme, belle et grande ville, avec un théâtre magnifique, de bonnes imprimeries et des manufactures de soie. 30,000 hab. — *Plaisance* (*Piacenza*), ville forte, au N. E. de Parme, au confluent du Pô et de la Trebbia. 28,000 hab. — *Guastalla*, autre place forte, au N. E. de Parme, près du confluent du Pô et du Crostolo. 6,000 hab.

Duché de Modène.

Modène (Mutina), sur la Secchia ; elle a un grand nombre de beaux édifices. 27,000 hab. — *Reggio*, jolie ville, au N. O. de Modène. Patrie de l'Arioste. 18,000 hab. — *Massa*, près de la Méditerranée, 7,000 hab., elle a été la capitale du duché de Massa-Carrara, dont la souveraine est morte en 1830. — *Carrara*, connue par ses beaux marbres statuaires. 5,000 hab.

Duché de Lucques.

Lucques (*Lucca*), sur le Serchio, dans une belle plaine. 22,000 hab.

Grand-Duché de Toscane.

Florence (*Firenze*), une des plus belles et des plus florissantes villes de l'Italie, capitale du grand-duché de Toscane et chef-lieu de la province de Florence, dans une vallée délicieuse arrosée par l'Arno. Patrie de Léon x, de Machiavel, du Dante, d'Amérie Vespuce, de Michel-Ange, de Galilée et de Boccace. 80,000 hab. — *Pistoie* (*Pistoja*), au N. 12,000 hab. — *Arezzo*, à l'E., lieu de naissance de Pétrarque, et de Guido, inventeur des notes à musique. — *Pise*, à l'O. de Florence, sur l'Arno ; chef-lieu de la province de son nom : avec de beaux monuments, tels que la cathédrale, la tour Penchée et le Campo-Santo. 20,000 hab. — *Livourne* (*Livorno*), port de mer très-commerçant, sur la Méditerranée, au S. O. de Pise. 66,000 hab. — *Sienne*, au S. de Florence, chef-lieu de la province de son nom ; célèbre université. 18,000 hab. — *Piombino*, forteresse et port de mer, sur le canal de son nom.

États de l'Église.

Ferrare, sur une branche du Pô ; patrie du poète Guarini et du cardinal Bentivoglio. 24,000 hab — *Bologne* (Bononia), ville belle et florissante, au S. O. de Ferrare ; elle possède une des plus fameuses universités de l'Europe. 64,000 hab. — *Faenza*, au S. E. de Bologne. 18,000 hab. — *Ravenne*, au N. E. de Faenza, près de la mer Adriatique. En 1512, Gaston de Foix y gagna une grande bataille. 24,000 hab. — *Forli*, au S. E. de Faenza. 16,000 hab. — *Cesena*, au S. E. de Forli ; patrie de Pie VI et de Pie VII. 15,000 hab. — *Rimini*, au S. E de Cesena, sur l'Adriatique. 18,000 hab. — *Urbin*, au S. O. de Pesaro, patrie de Raphaël. 5,000 hab. — *Ancône*, ville forte, et port de mer très-commerçant, sur l'Adriatique. En 1799, les Français y soutinrent un long siége, et aujourd'hui ils y ont une garnison. 17,000 hab. — *Osimo*, au S. d'Ancône. 12,000 hab. — *Macerata*, au S. d'Osimo. 15,000 hab. — *Pérouse* (*Perugia*), au S. O. d'Ancône. 30,000 h. — *Viterbe*, au S. S. O. de Pérouse. 15,000 hab. — *Civita-Vecchia*, port de mer, au S. O de Viterbe, sur la mer Tyrrhénienne. 12,000 hab. — *Rome*, capitale des États de l'Église et résidence du Pape ; sur les deux rives du Tibre. Elle renferme encore une infinité de restes précieux de son ancienne grandeur. Parmi ses nombreux et superbes édifices, on admire surtout l'église de Saint-Pierre et le Colisée. 155,000 hab. — *Tivoli* (Tibur), au N. E. de Rome, dans une charmante position, sur le Teverone. 6,000 hab. — *Velletri*, au S. E. de Rome. 14,000 hab. — *Pontecorvo*, enclavé dans le royaume de Naples, au S. E. de Velletri. 5,000 hab. — *Bénevent*, ville très-ancienne et autrefois considérable, mais ruinée par de fréquents tremblements de terre ; elle est enclavée dans le même royaume. 13,000 hab.

République de Saint-Marin.

Saint-Marin (*S.-Marino*) est la capitale de la républi-

Digitized by Google

que du même nom, enclavée dans les États de l'Église, au S. O. de Rimini. 5,000 hab.

Deux-Siciles.

Royaume de Naples. *Aquila*, chef-lieu de l'Abruzze Ultérieure 2e, 8,000 hab. — *Chieti* (Teate), chef-lieu de l'Abruzze Citérieure. 13,000 hab. C'est là qu'a pris naissance l'ordre des Théatins. — *Capoue* (*Capua*), au N. de Naples, sur le Volturno, dans la Terre de Labour, à une lieue des ruines de l'ancienne ville du même nom. 8,000 hab. — *Caserte*, remarquable par son magnifique château royal 5,000 hab. — *Aversa*, au S. de Capoue. 16,000 hab. — *Gaëte*, ville forte, au N. O. de Capoue, sur la mer Tyrrhénienne. 10,000 hab. — *Naples*, en italien *Napoli* (Neapolis), grande et belle ville, capitale du royaume des Deux-Siciles, et en particulier du royaume de son nom, dans une situation délicieuse, sur le golfe de Naples, qui offre une superbe rade. 365,000 hab. — *Pouzzole* (*Puteoli*), à l'O. de Naples, sur le golfe de ce nom. 14,000 hab Dans le voisinage, sont les célèbres ruines de Baïes et de Cumes, le lac Averne, les Champs-Élysées et un grand nombre d'autres objets qui offrent des souvenirs classiques. — *Castel-a-Mare*, au S. E. de Naples, sur le golfe de ce nom : elle occupe l'emplacement de l'ancienne Stabiæ. 15,000 hab. — *Salerne*, au S. E. de Naples, sur le golfe de son nom; célèbre école de médecine. 9,000 hab. — *Avellino*, au N. de Salerne. 13,000 hab. — *Foggia*, au S. O. du mont Gargano. 18,000 hab. — *Barletta*, au S. E. de Foggia, sur l'Adriatique. 18,000 hab. — *Trani*, au S. E. de Barletta, sur l'Adriatique. 14,000 hab. — *Bari*, ville forte, au S. E. de Trani, sur l'Adriatique. 18,000 hab. — *Monopoli*, au S. E. de Bari. 16,000 hab. — *Tarente* ou *Tarento* (Tarentum), illustre dans l'histoire ancienne, au fond du golfe de ce nom, avec un port autrefois célèbre, mais aujourd'hui presque impraticable. 14,000 hab. — *Lecce*, à l'E. de Tarente. 20,000 hab. — *Brindisi*, sur l'Adriatique. 10,000 hab. C'est l'ancienne Brundusium, où mourut Virgile. — *Matera*, à l'O. de Tarente 12,000 hab. — *Cosenza* (Consentia), vers l'isthme de la presqu'île de Calabre. 8,000 hab. — *Catanzaro*. 11,000 hab. — *Cotrone* (Crotone), sur la mer Ionienne. 6,000 hab. — *Monteleone*, près de la mer Tyrrhénienne, au S. O. de Catanzaro 15,000 hab. — *Reggio* (Rhegium), sur le Phare de Messine. 17,000 h.

Sicile. *Messine* (Messana), ville commerçante, vers l'extrémité N. E. de la Sicile, sur le Phare de Messine, avec un superbe port. 40,000 hab. — *Palerme* (Panormus), grande ville, capitale de la Sicile, sur la côte septentrionale de l'île, avec un vaste port. 168,000 hab. — *Trapani*, port de mer, à l'O. de Palerme. 24,000 hab. — *Marsala*, sur la mer, au S. de Trapani. 20,000 hab. — *Castelvetrano*, au S. E. de Marsala. 15,000 hab. — *Sciacca*, au S. E. de Castelvetrano, sur la Méditerranée, est une petite ville en face du point où s'est élevée subitement, en 1831, l'île *Julia*, qui s'est abaissée depuis. — *Girgenti*, sur la côte S. O. de l'île; célèbre dans l'antiquité sous le nom d'Agrigente 15,000 hab. — *Caltanisetta*, au N. E. de Girgenti. 16,000 hab. — *Calata-Girone*, au S. E. de Caltanisetta. 20,000 hab. — *Catane* (*Catania*), ville maritime et agréable, sur la côte orientale de l'île. 45,000 hab. — *Agosta*, port de mer, au S. de Catane. 10,000 hab. — *Syracuse* (*Siracusa* ou *Siragosa*), ancienne et célèbre ville maritime, au S. d'Agosta, sur une petite île. 14,000 hab. — *Modica*, au S. O. de Syracuse. 26,000 hab. — *Ragusa*, au N. O. de Modica. 23,000 hab.

Gouvernement, religion, éducation.

Tous les gouvernements de l'Italie sont monarchiques et absolus, à l'exception de celui de la *république* de Saint-Marin. Celui des États de l'Église a pour chef le Pape, élu par les cardinaux.

La religion catholique est dominante en Italie : mais les autres cultes sont tolérés. On y compte 42 archevêchés et 261 évêchés.

L'instruction n'y est pas aussi répandue qu'en France, en Angleterre et en Allemagne; on y trouve 23 universités.

Esquisse historique.

La partie méridionale de l'Italie reçut de bonne heure des colonies de *Pélasges* venus de la Grèce, et prit le nom de *Grande Grèce*. Le N. E. et l'E. furent habités par des *Illyriens*; le N. et le N. O., par des *Gaulois*, qui firent donner à une grande partie du pays le nom de *Gaule Cisalpine*. Quant à la partie centrale, qui comprenait l'*Étrurie*, l'*Ombrie*, le *Picenum*, le *Latium*, la *Campanie*, elle paraît avoir été principalement peuplée par des *Lydiens*, des *Troyens* et des *Éoliens*, sortis de l'Asie Mineure. Au milieu des nombreuses nations belliqueuses répandues dans ces divers pays, on vit, dans le VIIIe siècle avant l'ère vulgaire, s'élever celle des *Romains*, qui augmenta peu à peu ses possessions, et parvint à subjuguer la plus grande partie du monde alors connu. Cet immense territoire fut partagé, dans le IVe siècle après J.-C., en deux empires, celui d'Orient et celui d'Occident : ce dernier renfermait l'Italie. Mal défendue par ses faibles empereurs, cette contrée fut bientôt envahie par les *Goths*, les *Huns*, les *Hérules* et d'autres peuples du N., et à peine ces barbares avaient-ils été repoussés par les généraux de Justinien, que les *Lombards*, franchissant les Alpes, s'établirent dans la partie septentrionale, enlevèrent ensuite à l'empire grec l'exarcat de *Ravenne*, et portèrent leurs vues jusque sur Rome. Mais Pépin, roi de France, arrêta leurs progrès, protégea contre eux l'Église romaine, à laquelle il accorda un territoire considérable, et posa ainsi les premiers fondements de la puissance temporelle des Papes. Charlemagne poursuivit son ouvrage, anéantit en 774 la monarchie des Lombards, et soumit l'Italie presque entière. Les enfants de cet illustre monarque conservèrent les provinces septentrionales, mais partagèrent celles du S. avec les empereurs grecs, qui usurpèrent peu à peu la totalité du pays. Toutefois, la *Sicile* ne tarda pas à subir le joug des *Sarrasins*, qui se virent à leur tour chassés par les *Normands*, et Roger, chef de ces derniers, reçut en 1135 le titre de roi de *Naples* et de *Sicile*. Cependant le N. de l'Italie était troublé par de grands démêlés entre les Papes, soutenus par la faction des Guelfes, et les empereurs d'Allemagne, dont les partisans prenaient le nom de Gibelins. En même temps s'élevaient plusieurs républiques célèbres : *Venise*, qui se distingua surtout à l'époque des croisades, et étendit son commerce dans le Levant; *Gênes*, qui devint une redoutable puissance maritime; *Pise*, maîtresse un moment de la Corse et de la Sardaigne, qu'elle avait enlevées aux Sarrasins, et qu'elle céda ensuite aux Génois; *Florence*, long-temps rivale de Pise, qu'elle parvint à détruire; *Milan*, qui soutint sa liberté contre les efforts des Empereurs; enfin *Lucques*, *Sienne*, *Bologne*, *Parme*, *Plaisance*, presque sans cesse agitées par les divisions qu'excitaient dans leur sein les partisans de la démocratie et de l'aristocratie. On voit aussi paraître à cette époque les principautés de *Modène*, de *Ferrare* et de *Reggio*, soumises à la maison d'Este, et le comté de *Savoie*, dont les souverains furent la souche des rois de Sardaigne. La fin de XIIIe siècle est marquée par l'avénement de l'empereur Henri VI au trône des Deux-Siciles : ses enfants ne jouirent pas longtemps de cette couronne, qui se trouva tour à tour occupée par les comtes d'Anjou, les rois d'Aragon, les rois de France, et qui, après une longue suite de malheurs, de combats et de crimes, fut enfin remise, en 1503, aux rois d'Espagne, qui l'ont conservée sans interruption pendant deux siècles. La fin du XIVe siècle et le commencement du XVe sont troublés par le schisme funeste que cause une double élection de Papes, dont l'un réside à Rome et l'autre à Avignon. Le XVIe siècle voit fleurir en Italie les sciences et les arts, protégés par le pape Léon X, et par les princes de Médicis, qui régnaient en Toscane; il est aussi marqué par les guerres de François Ier et de Charles-Quint, qui se disputent la possession de cette belle contrée.

Dans la première moitié du XVIIIe siècle, l'Italie est en partie le théâtre des combats sanglants qu'occasionne la succession d'Espagne : après de nombreux démêlés, il fut enfin convenu, en 1748, que le territoire de Naples formerait avec la Sicile un royaume particulier; que la Lombardie appartiendrait à l'Autriche, et que la Toscane serait gouvernée par un prince de cette maison; Parme et Plaisance, qui avaient longtemps été sous la dépendance de la maison de Farnèse, devinrent le domaine d'un prince d'Espagne. Le roi de Sardaigne, ayant accédé, en 1792, à la coalition contre les Français, se vit attaqué par cette nation. Vainqueur des armées piémontaises et autrichiennes en 1796, Bonaparte réunit à

Digitized by Google

la France, la Savoie et le Piémont ; la république *Ligurienne* remplace le territoire de Gênes, et devient bientôt une contrée française : on voit s'élever la république *Cisalpine*, qui, formée d'abord du *Milanais*, du *Mantouan*, de la *Valteline*, du *Bergamasque*, du duché de *Modene* et de la *Romagne*, s'agrandit en 1805 de l'état Vénitien, d'une portion du Tyrol ; d'une partie considérable des états de l'Église, et prend la dénomination de *royaume d'Italie*, en recevant un vice-roi nommé par Napoléon. A la même époque, le roi de Naples, qui s'était déclaré contre la France, est contraint de se retirer en Sicile, et son trône est d'abord donné à Joseph Napoléon, ensuite à Murat. Cependant Parme et Plaisance, aussi bien que la Toscane, avaient été réunies à l'empire Français ; le reste des États de l'Église ne tarda pas à y être annexé, et déjà l'Italie presque tout entière se trouvait soumise à ce puissant état, lorsque les événemens de 1814 et de 1815 lui rendirent à peu près ses anciennes divisions.

TURQUIE D'EUROPE OU EMPIRE OTHOMAN EN EUROPE.

Limites, situation, étendue.

La Turquie d'Europe est bornée au N. par le Danube, le Pruth, les monts Krapacks et la Save, qui la séparent de l'empire de Russie et de celui d'Autriche ; à l'E., par la mer Noire ; au S. E., par le canal de Constantinople, la mer de Marmara et le détroit des Dardanelles ; au S., par l'Archipel et la Grèce ; à l'O., par la mer Ionienne, le canal d'Otrante, la mer Adriatique et l'empire d'Autriche. Elle est comprise (sans les îles) entre 38° 30′ et 47° 30′ de latitude N., et entre 13° et 27° 30′ de longitude E. Sa longueur, du N. E. au S. O., est de 280 lieues ; sa plus grande largeur, du S. E. au N. O., de 230 lieues, et sa superficie, d'environ 20,000 lieues carrées.

Divisions, population.

La Turquie d'Europe comprend 9 grandes parties :

DIVISIONS.	POPULATION.	CAPITALES.
Moldavie.	500,000	Iassi.
Valachie.	900,000	Boukharest.
Bulgarie.	1,600,000	Sophia.
Romélie ou Romanie . .	3,000,000	Constantinople.
Servie.	900,000	Sémendria.
Bosnie.	600,000	Bosne-Séraï.
Albanie	1,000,000	Ianina.
Thessalie.	300,000	Tricala.
Total. . .	8,800,000	
Possessions en Asie.	8,000,000	
Total général.	16,800,000	

Cette division, qui est la plus connue, n'est cependant pas celle qu'admettent les Turcs ; ils divisent leurs possessions européennes en 4 grandes parties : le gouvernement ou *éyalet* de *Romélie*, qui, outre la Romélie propre, comprend encore la Bulgarie, l'Albanie, la Thessalie ; le gouvernement du *Capitan-pacha* (grand-amiral) ou des *Djézayrs* (îles), qui se compose des îles de l'Archipel et de quelques parties des côtes du continent ; le gouvernement de *Bosnie* ; le gouvernement de *Silistrie*. Chacun de ces gouvernemens se divise en *sandjaks* ou *livas*. La *Servie*, la *Valachie* et la *Moldavie* sont des principautés tributaires de la Turquie.

Les *Turcs* ne forment pas la moitié de la population : il y a des *Grecs* ou *Hellènes*, des *Dalmates*, des *Albanais* ou *Arnautes*, des *Bulgares*, des *Serviens*, des *Moldaves*, des *Valaques*, des *Bosniens*, des *Rasciens*, des *Croates*, et des *Zigueunes*, *Zingaris* ou *Bohémiens*, nation éparse dans beaucoup d'autres contrées de l'Europe.

Aspect général du pays, climat, productions.

Le territoire de la Turquie d'Europe est en général très-montagneux, ce qui procure à cette région une température plus basse que la latitude ne semble d'abord l'annoncer. De nombreuses rivières, dont les eaux limpides et bienfaisantes portent partout la fécondité ; des vallées délicieuses, des plaines extrêmement fertiles, qui, favorisées par un doux climat, produisent en abondance les oranges, les citrons, les grenades, les figues, les olives, le vin, le froment, le maïs, le riz, le coton et la soie : tels sont les précieux avantages qui feraient de la Turquie une des plus heureuses contrées du globe, si l'agriculture n'y était négligée ou découragée.

Golfes.

Les côtes de la Turquie d'Europe sont très-découpées. On remarque : le golfe de *Bourgas*, dans la mer Noire, sur la côte orientale de la Romélie ; — les golfes de *Saros*, d'*Énos*, d'*Orphano* ou de *Contessa*, de *Monte-Santo*, d'*Haghios-Mamas* et de *Salonique* (Thermaïque), dans l'Archipel, sur la côte méridionale de la Romélie ; — les golfes de *Volo* et de *Zeitoun*, dans la même mer, sur la côte de la Thessalie ; — le golfe de l'*Arta* ou de *Prevesa* formé par la mer Ionienne sur la côte de l'Albanie ; — les golfes d'*Avlone* et du *Drin*, dans l'Adriatique, sur la côte du même pays.

Détroits.

Le canal de *Constantinople* (Bosphore de Thrace), resserré entre l'extrémité orientale de la Romélie et l'Asie, unit la mer Noire (Pont-Euxin) à la mer de Marmara (Propontide). — Le détroit des *Dardanelles* (Hellespont) unit la mer de Marmara à l'Archipel (mer Égée) et sépare aussi la Romélie de l'Asie. — Le canal de *Corfou* sépare l'île de ce nom de l'Albanie. — Le canal d'*Otrante* se trouve entre l'Albanie et l'extrémité S. E. de l'Italie.

Caps.

Les caps les plus connus sont : le cap *Kalakria*, sur la côte de la Bulgarie, au N. E. du golfe de Bourgas ; — le cap *Emineh*, sur la limite de la Bulgarie et de la Romélie, à l'extrémité orientale des monts Balkan ; — le cap *Linguetta*, dans l'Albanie, à l'E. du canal d'Otrante.

Îles.

Dans la partie septentrionale de l'Archipel : *Tasso* (Thasos), à l'E. du golfe d'Orphano. — *Samotraki* (Samothrace), à l'E. S. E. de Tasso. — *Imbro* (Imbros), au S. E. de Samotraki. — *Lemno* ou *Stalimene* (Lemnos), au S. O. d'Imbro.

Dans la Méditerranée, au S. de l'Archipel, s'allonge de l'E. à l'O. *Candie*, *Criti* ou *Kirid* (Crète), qui a des campagnes fécondes et riantes, et un doux climat. Elle a été remise par l'empereur othoman entre les mains du pacha d'Égypte, après la dernière guerre de Morée.

Les villes principales sont : *Candie*, port de mer, sur la côte septentrionale de l'île, 15,000 hab. ; — *La Canée* (Cydonia), place forte et port de mer, dans la partie occidentale de l'île, 12,000 hab.

Presqu'île.

La presqu'île d'*Akitché-Ovassi* ou de *Gallipoli* (Chersonèse de Thrace) est à l'O. du détroit des Dardanelles, en Romélie. — La *Khalcidique*, qui, dans la même province, s'avance entre le golfe de Salonique et celui d'Orphano, projette les trois presqu'îles du mont *Athos*, à l'E., de *Coron*, au milieu, et de *Cassandre*, à l'O.

Montagnes.

La partie méridionale des *Krapacks* sépare la Valachie de la Transylvanie.

Une grande chaîne parcourt de l'O. à l'E. le milieu de la Turquie d'Europe, en séparant l'Albanie de la Bosnie, et la Romélie de la Servie et de la Bulgarie ; on lui donne, à l'O., le nom d'*Alpes Dinariques*, et à l'E., celui de monts *Balkan* ou *Émineh-dagh* (Hæmus). Les points les plus remarquables de cette chaîne sont l'*Égrisou-dagh* (Orbelus), élevé de 9,000 pieds ; l'*Argentaro* et le *Tchar-dagh* (Scardus), presque aussi hauts que le précédent.

Au versant méridional de ces montagnes se rattachent plusieurs autres chaînes, dont les plus importantes sont : les monts *Stanches* ou *Kurchuk-Balkan*, qui, courant au S. E., dans la partie orientale de la Romélie, vont se terminer au canal de Constantinople ; — le *Despoto-*

Digitized by Google

dagh (Rhodope), qui parcourt le centre de la Romélie; — la chaîne *Hellénique*, qui se dirige à travers le S. de la Turquie d'Europe : la partie la plus importante de cette chaîne est le *Grammos* ou *Mezzovo* (partie du Pinde), qui sépare la Thessalie de l'Albanie et s'élève à 7,000 pieds. — Parmi les ramifications de la chaîne Hellénique, on distingue : les monts de la *Chimère* (Acrocérauniens), dans l'Albanie, au N. O. de Delvino ; — le mont *Lacha* ou *Olymbos* (Olimpe), près du golfe de Salonique, sur la limite septentrionale de la Thessalie, est élevé de 7,120 pieds ; — le *Kissovo* (Ossa), au S. E. de l'Olymbos et au N. E. de Larisse ; — le *Zagora* (Pélion), au S. E. de l'Ossa ; — le *Koumaïta* ou *Aninos* (OEta), sur la limite de la Grèce et de la Turquie. Au S. E. de Salonique et au S. du golfe d'Orphano, dans la Romélie, on trouve le mont *Athos*, appelé aussi *Monte-Santo* ou *Haghion-Oros*, élevé de 5,820 pieds : il a tiré ces derniers noms d'un grand nombre de monastères grecs, bâtis dans des sites pittoresques.

Au centre de l'île de Candie s'élève le *Psiloriti*, l'Ida des Anciens.

Fleuves et rivières.

Le *Danube* (Ister) forme sur une étendue considérable la limite septentrionale de cette contrée, sépare la Bulgarie de la Valachie, de la Moldavie et de la Bessarabie, et se jette dans la mer Noire par trois embouchures principales.

Parmi ses affluents, on remarque : le *Pruth*, qui sépare la Moldavie de la Russie ; — le *Séreth*, qui traverse la Moldavie du N. au S. ; — l'*Ardjich* et l'*Aluta* qui arrosent le centre de la Valachie ; — l'*Isker*, qui baigne la partie occidentale de la Bulgarie ; — la *Morava*, qui parcourt la Servie du S. au N. ; — la *Save*, qui sépare la Bosnie et la Servie de l'Esclavonie, et se grossit, sur le territoire othoman, de la *Drina* et de la *Bosna*.

Les principaux tributaires de l'Adriatique sont : la *Narenta*, qui parcourt l'Herzégovine (partie méridionale de la Bosnie), et entre ensuite sur le territoire de l'empire d'Autriche ; — le *Drin*, qui baigne la partie septentrionale de l'Albanie ; — la *Votoussa*, qui traverse le centre de l'Albanie.

Les cours d'eau remarquables qui se rendent dans l'Archipel sont : la *Maritza* (Hèbre), qui prend sa source au nœud du Balkan et du Despoto-dagh, arrose la partie orientale de la Romélie, et se perd dans l'Archipel au N. O. du golfe d'Enos, après 90 lieues de cours. — Le *Carasou* ou *Mesto* (Nestos), le *Carasou* ou *Strouma* (Strymon), le *Vardar* (Axios) et l'*Indjé-Carasou* (Haliacmon), qui arrosent la partie occidentale de la Romélie ; — la *Salembria* (Pénée), qui prend naissance sur le versant oriental du Pinde, parcourt la Thessalie, et arrose la délicieuse vallée de Tempé ; — l'*Hellada* (Sperkhios), qui court dans le S. de la même province.

L'*Aspropotamo* (Akhéloos) descend du Pinde, sépare la Grèce de l'Albanie, et se rend dans la mer Ionienne.

Lacs.

Le *Rasseïn*, dans le N. E. de la Bulgarie, communique avec la mer Noire — Le *Takinos*, près de Sérès, dans la Romélie, est traversé par le Carasou (Strymon). — Le *Betchik* est au S. O. du lac Takinos et à l'E. de Salonique. — Le lac de *Scutari* se trouve au N. O. de la ville de ce nom, dans le N. de l'Albanie. — Le lac d'*Okhrida*, près de la ville du même nom, est dans le centre de l'Albanie.

Villes principales.

Moldavie (partie de l'ancienne Dacie). *Iassi*, dans le N. E. de la province. 15,000 hab. — *Galatz*, ville bien bâtie et très-commerçante, sur le Danube. 7,000 habitants.

Valachie (partie de l'ancienne Dacie). *Boukharest*, dans la partie orientale de la Valachie. 60,000 hab. — *Giurgevo*, place forte, au S. de Boukharest, sur le Danube. 18,000 hab. — *Craïova*, dans la partie occidentale de la Valachie. 8,000 hab.

Bulgarie (Mœsie Inférieure). *Sophia*, dans le S. O. de la province, sur l'Isker. 50,000 hab. — *Brahilov* ou *Ibrahilov*, au N. E. de Boukharest, sur le Danube. 30,000 hab. — *Widdin*, ville forte, au N. O. de Sophia, sur le Danube. 25,000 hab. — *Nikopol* ou *Nikopoli*, à l'E. de Widdin, sur le Danube. 20,000 hab. — *Sistova*, à l'E. de Nikopol, sur le Danube, 20,000 hab. — *Roustchouk*, ville forte, à l'E. de Sistova, sur le Danube, vis-à-vis de Giurgevo. 30,000 hab. — *Silistri*, ville forte, au N. E. de Roustchouk, sur le Danube. 20,000 hab. — *Choumla*, ville forte, au S. E. de Silistri. 20,000 hab. — *Varna*, ville forte et port de mer, sur le golfe du même nom, au S. E. de Choumla. 16,000 hab.

Romélie (Thrace et Macédoine). *Constantinople*, *Costantinié* ou *Istamboul* (Byzance), capitale de l'empire Othoman, admirablement située à l'extrémité N. E. de la mer de Marmara, et à l'entrée méridionale du canal de Constantinople. La ville proprement dite est séparée, par le port, des importans faubourgs de *Galata* et de *Pera*. Environ 600,000 hab. — *Andrinople* ou *Edreneh*, au N. O. de Constantinople, sur la Maritza, dans une situation riante. 100,000 hab. — *Démotica*, avec 15,000 hab., *Philippopoli* ou *Filibé*, à l'O. N. O. d'Andrinople, sur la Maritza. 30,000 hab. — *Eski-Saykra*, au N. O. d'Andrinople. 20,000 hab. — *Rodosto*, à l'O. de Constantinople, sur la mer de Marmara. 40,000 hab. — *Gallipoli*, au S. O. de Rodosto, dans la presqu'île d'Aktiché-Ovassi, sur le détroit des Dardanelles. 80,000 hab. — *Ghiustendil*, près du Strouma, et au pied du Balkan. 8,000 hab. — *Uskup*, au S. O. de Ghiustendil. 10,000 h. — *Salonique* (Thessalonique), ville forte, et importante par son commerce, dans la partie occidentale de la Romélie, à l'extrémité du golfe de son nom. 70,000 hab. — *Serès*, au N. E. de Salonique, dans un pays riche en tabac et en coton. 30,000 hab.

Servie (Mœsie Supérieure). *Belgrade*, ville très-forte et très-commerçante, au confluent du Danube et de la Save. 30,000 hab. — *Sémendria*, *Smedreno* ou *St-André*, au S. E. de Belgrade, sur le Danube. 12,000 hab.

Bosnie. *Bosna-Seraï* ou *Serajevo*, sur la Bosna. 48,000 hab. — *Trawnik*, ville forte, au N. O. de Bosna-Séraï. 8,000 hab. — *Zwornik*, forteresse au N. E. de Bosna-Séraï, sur la Drina. 14,000 hab. — *Bagnalouka*, au N. O. de Trawnik, sur la Verbitza ; capitale de la Croatie turque, un des sandjaks de la Bosnie. 14,000 hab. — *Trébigne*, au S. de Bosna-Séraï ; capitale de l'Herzégovine, autre sandjak de la Bosnie. 12,000 hab.

Albanie (Epire et partie de l'ancienne Illyrie). *Ianina*, *Yania* ou *Joannina*, sur le lac du même nom, dans une contrée délicieuse : elle fut la résidence du trop fameux Ali-pacha. 35,000 hab. — *Delvino*, à l'O. d'Ianina. 12,000 hab. — *Bérat*, au N. de Delvino, sur le Bératino. 12,000 hab. — *Scutari*, *Iskendérié* ou *Scodra*, au N. de Bérat, sur le lac de son nom. 12,000 hab. — *Cettigne*, au N. O. de Scutari ; capitale du pays de Montenegro. — *Durazzo* (Dyrrachium), port sur l'Adriatique. 5,000 hab. — *Prevesa*, autre port de mer, à l'entrée du golfe de l'Arta. 3,000 hab. — *Parga*, place forte et port, sur la mer Ionienne : cette ville, long-temps indépendante, fut livrée par le gouvernement anglais à Ali-pacha, en 1819. 4,000 habitants.

Thessalie. *Tricala* ou *Tirhala*, près de la Salembria. 6,000 hab — *Larisse* ou *Tenitcher*, sur la Salembria, au N. E. de Tricala. 20,000 hab.

Gouvernement, religions.

Le souverain de la Turquie a le titre de sultan ou de grand-seigneur, et son autorité est absolue. Il réunit les pouvoirs spirituel et temporel, et dispose à son gré de la vie et de la propriété de ses sujets. Le grand-visir est le lieutenant du sultan, en tout ce qui concerne le pouvoir temporel ; et le mufti, en tout ce qui a rapport au spirituel. On donne le nom de divan au conseil d'état, qui se compose du mufti, du grand-visir, du kiaya-bey, lieutenant de ce dernier, et de quelques autres ministres. Les oulémas forment un corps nombreux et respecté, chargé de l'interprétation du koran, sous la présidence du mufti. Outre la Turquie d'Europe, le grand-seigneur possède encore la Turquie d'Asie. Mais plusieurs des vastes contrées qui constituent l'*empire Othoman* ou de la *Porte Othomane* ne sont que faiblement soumises au gouvernement turc : le pacha d'Égypte s'est rendu indépendant ; la plupart des pachas de la Turquie d'Asie sont presque maîtres absolus dans leurs provinces ; la Servie, la Valachie et la Moldavie sont gouvernées par des princes particuliers, et paient seulement tribut à la Turquie.

Digitized by Google

Digitized by Google

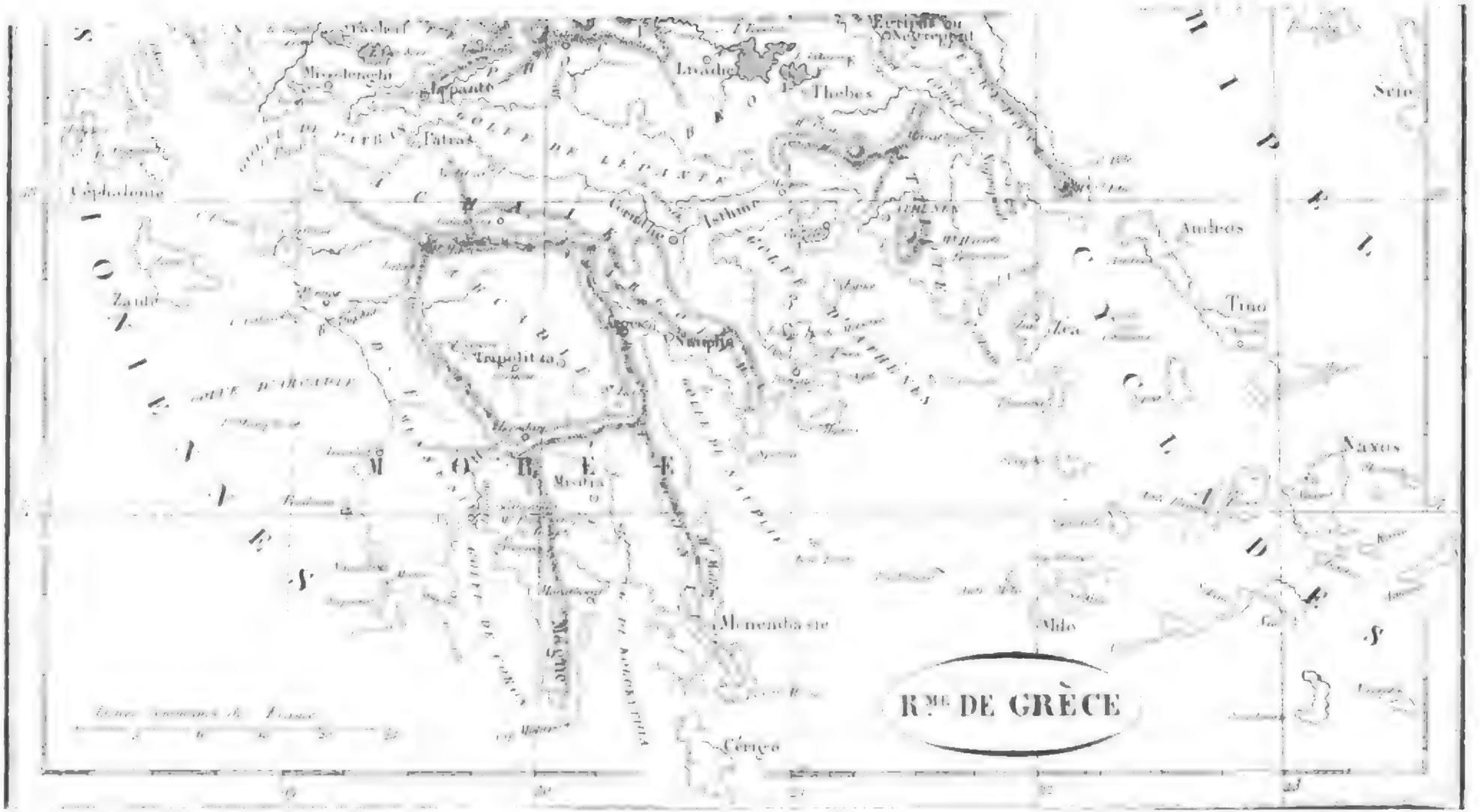
R.ME DE GRÈCE
Thèbes
Lépante
Patras
Céphalonie
Zante
Isthme
Nauplie
Tripolitza
Misitra
Mégne
Ménembasie
Cérigo
Ambros
Tino
Naxos
Scio
Ado
Zea
Livadie
Mesolenghi
Egripus ou Negrepont
GOLFE DE LÉPANTE
GOLFE D'ARCADIE
GOLFE DE NAUPLIE
GOLFE DE CORON
GOLFE D'ATHÈNES
MORÉE
CYCLADES
HIPEL
IONIENNES

Les Turcs professent la mahométisme, qui est un mélange de judaïsme et de christianisme : il prescrit de n'adorer qu'un seul Dieu, de croire en Mahomet, dernier prophète, et permet la polygamie. Les autres habitants de la Turquie d'Europe suivent, pour la plupart, la religion grecque : il y a aussi beaucoup de Juifs.

Esquisse historique.

Cette contrée correspond aux anciens pays de *Mœsie*, *Illyrie*, *Thrace*, *Macédoine*, *Épire* et *Grèce* septentrionale. Elle fut d'abord partagée entre un grand nombre de royaumes, de républiques et de peuplades, jusqu'au temps d'Alexandre-le-Grand, qui réduisit sous sa puissance presque toutes ces divisions. Elle fut ensuite comprise dans l'empire Romain, puis dans l'empire Grec, et se vit enfin, dans le XVe siècle, soumise à la domination des Turcs, nation mahométane et à demi barbare, qui, sortie du centre de l'Asie, était venue s'établir dans l'Asie Mineure, où Othman, l'un de ses sultans, choisit Brousse pour siége de son empire, en 1300. De là, les successeurs de ce prince, surtout Orkan, Amurat Ier et Bajazet Ier, avaient étendu leurs conquêtes en Europe, quoique souvent battus par Hunyad, chef des Hongrois, et par Scanderbeg, chef des Albanais. Constantinople fut prise par Mahomet II en 1453. Les armes des Turcs furent presque constamment victorieuses jusqu'à la fin du XVIIe siècle : ils s'emparèrent successivement de la Morée, des îles de l'Archipel, de Candie, de la Moldavie, de la Valachie, du midi de la Hongrie, et Vienne elle-même allait tomber en leur pouvoir, en 1683, lorsque Jean Sobieski, roi de Pologne, les obligea à la retraite. Par la paix de Carlowitz, en 1699, ils cédèrent le Transylvanie à l'Autriche, la Morée aux Vénitiens, qui l'ont restituée depuis, et Azov aux Russes. Malheureux contre les Autrichiens en 1716 et 1717, ils furent forcés de signer une paix honteuse en 1718. Dès lors, la puissance othomane a décliné sensiblement, attaquée tour à tour par les Persans, qui se sont emparés de quelques provinces de la Turquie d'Asie; par les Français, qui ont été un moment maîtres de l'Égypte; par les Russes, qui ont obtenu la Crimée, la Bessarabie et quelques pays asiatiques; enfin par les Grecs, qui, après une lutte courageuse, ont reconquis leur indépendance, et par le pacha d'Égypte, qui non seulement s'est rendu indépendant, mais a étendu sa domination sur une partie de la Turquie d'Asie.

GRÈCE.

Limites, situation, étendue.

La Grèce (Hellas), qui se compose principalement de la Grèce propre ou Livadie et de la presqu'île de Morée, unies par l'isthme de Corinthe, est bornée au N. par la Turquie d'Europe, vers laquelle ses limites suivent le cours inférieur de l'Aspropotamo, la partie méridionale du Pinde et le mont OEta; à l'E., par l'Archipel; au S. et à l'O., par la mer Ionienne. Elle est comprise (sans les îles) entre 36° 20′ et 38° 50′ de latitude N., et entre 18° 45′ et 21° 45′ de longitude E. Elle a 60 lieues de longueur, du N. au S., à peu près autant dans sa plus grande largeur, de l'E. à l'O., et environ 2,400 lieues carrées (y compris les îles).

Divisions, population.

La Grèce est divisée en dix *nomes* ou départements.

GRANDES RÉGIONS.	DÉPARTEMENTS.	CHEFS-LIEUX.
Grèce propre	ACARNANIE ET ÉTOLIE	Vrachori.
	LOCRIDE ET PHOCIDE	Salona.
	ATTIQUE ET BÉOTIE	Athènes.
Morée	ARGOLIDE ET CORINTHIE	Nauplie de Romanie.
	ACHAÏE ET ÉLIDE	Patras.
	MESSÉNIE	Arcadia.
	ARCADIE	Tripolitza.
	LACONIE	Mistra.
Îles de l'Archipel.	EUBÉE	Négrepont.
	CYCLADES	Hermopolis.

La population de la Grèce est, d'après le dernier recensement, de 811,185 hab.

Aspect général du pays, climat, productions.

La Grèce, presque partout montagneuse, offre des sites variés et délicieux. Le climat est doux et généralement salubre; cependant quelques parties des côtes sont marécageuses et malsaines. L'agriculture est négligée, et cette contrée, quoique fertile, produit peu de grains. L'olivier abonde, et donne une huile excellente. Il y a des vins et des raisins renommés, des cédrats, des limons, des oranges, du coton, des bananiers, des cannes à sucre. De belles forêts de chênes, de pins, de sapins, de mélèzes, de châtaigniers, de hêtres, ombragent les montagnes. Dans beaucoup de cantons, des buissons de lauriers, de myrtes, de réglisse, envahissent les campagnes incultes. Les vers à soie prospèrent partout, et donnent une belle soie; plusieurs cantons fournissent un très-bon miel. Les richesses métalliques sont peu exploitées; on n'extrait que du fer : dans quelques-unes des îles grecques, qui sont la plupart volcanisées, on trouve du soufre, de l'alun, des marbres précieux.

Golfes.

Peu de côtes sont découpées par un aussi grand nombre d'enfoncemens. On voit dans l'Archipel : le golfe d'*Égine* ou d'*Athènes* (Saronique), qui s'avance vers l'isthme de Corinthe, entre la Grèce propre et la Morée; le golfe de *Nauplie* (Argolique), sur la côte orientale de cette dernière. — La mer Ionienne forme au S. de la Morée les golfes de *Kolokythia* (de Laconie) et de *Coron* (de Messénie); et sur la côte occidentale de la même presqu'île, le golfe d'*Arcadia* (de Cyparisse). — Elle produit entre la Grèce propre et la Morée un long avancement, qui prend à l'entrée le nom de golfe de *Patras*, et dans le reste celui de golfe de *Lépante* ou de *Corinthe*.

Presqu'îles, caps.

La Grèce propre se termine à l'E. par la presqu'île d'*Attique*, dont l'extrémité forme le cap *Colonne* (Sunion). — La presqu'île de *Morée* (l'ancien Péloponèse) en projette quatre autres : à l'E., l'*Argolide*, qui s'avance entre les golfes d'Athènes et de Nauplie, et offre à sa pointe orientale le cap *Skyli*; au S. E., la presqu'île de *Monembasie*, avec le cap *Malia* ou *Saint-Ange*, entre l'Archipel et le golfe de Kolokythia; au S., le *Maïna* ou *Magne*, resserré entre les golfes de Kolokythia et de Coron, et terminé par le cap *Matapan* (Ténare), le point le plus méridional de la partie continentale de l'Europe; au S. O., la presqu'île de *Messénie*, qui présente le cap *Gallo*, et qui se trouve à l'O. du golfe de Coron, au S. E. de celui d'Arcadia. — On remarque encore, à l'extrémité occidentale de la Morée, le cap *Tornèse*, et à l'extrémité N. O., le cap *Papa*.

Îles.

La belle île de *Négrepont*, *Égripos* ou *Égribos* (Eubée), s'étend du N. O. au S. E., près de la côte orientale de la Grèce propre, dont elle est séparée par le canal de Talanti, le petit détroit d'Euripe, Évripos ou Egripos, et le canal de Négrepont. — *Skyro* (Scyros) est au N. E. de Négrepont. — Les *Cyclades* ou *Dodékanisi*, situées dans le S. de l'Archipel, sont la plupart riches en vins, en huile, en pâturages, et en aspects enchanteurs : les principales sont, au N., *Andro* (Andros), *Tino* (Tenos), *Myconi* (Myconos), les deux *Sdili* (Rhenea et Délos), *Syra* (Syros), *Zéa* (Céos), *Thermia* (Cythnos) et *Serpho* (Sériphos); au milieu, *Naxie* (Naxos), la plus grande et la plus belle du groupe, *Paro* (Paros), connue par ses marbres, *Anti-Paro* (Olearos), par ses stalactites, *Siphanto* (Siphnos), *Milo* (Mélos), *Kimolo* ou *Argentière* (Cimolos), *Nio* (Ios); au S., *Amorgo* (Amorgos), *Santorin* (Théra), *Stampalie* (Astypaléa). — Dans le golfe d'Athènes, sont : *Colouri* (Salamine), *Égine* ou *Enghia*, qui a été quelque temps le siége du gouvernement grec. *Hydra* et *Spetzia*, près et au S. E. de la presqu'île d'Argolide, sont intéressantes par l'habileté et l'activité de leurs habitants dans la marine et le commerce.

Montagnes.

La partie méridionale de la chaîne *Hellénique* parcourt la Grèce du N. au S., et se termine au cap Matapan. Elle

Digitized by Google

prend successivement, dans la Grèce propre, les noms de *Pinde*, de *Parnasse* ou *Liakoura*, d'*Hélicon* ou *Zagora*, de *Cithéron* ou *Élatée*; dans le S. de la Morée, elle s'appelle *Maina* ou *Taygète*, et présente le mont *Haghios-Ilias*: elle y est habitée par les *Maïnotes*, peuple de grossière et adonnée au brigandage. — Les branches orientales de cette chaîne sont: l'*OEta*, *Aninos* ou *Koumatta*, qui se termine en face de l'extrémité N. O. de l'île de Négrepont, et resserre, avec la mer, le fameux défilé des Thermopyles; les monts de l'*Attique*, auxquels appartient l'*Hymette*, célèbre par son excellent miel. — Parmi les branches occidentales, on distingue les monts de *Zaxia* ou *Cyllène*, dans le N. de la Morée, et le *Draphorti* ou *Lycée*, ainsi que le *Tétragi*, dans le S. O. de ce pays.

Rivières, lacs.

Tributaires de l'Archipel: le *Mavro-potamo* ou *Mavro-néro* (Céphise) se rend dans le lac *Topolias* ou de *Livadie* (Copaïs), qui reçoit les eaux du lac *Likaris* (Hylica) et verse les siennes dans un gouffre souterrain, nommé *Katabatron*, communiquant avec le canal de Talanti. — L'*Asopo* se jette dans le canal de Négrepont.

Tributaires de la mer Ionienne: l'*Aspropotamo* (Achéloos) a son embouchure près de l'entrée du golfe de Patras, sur la frontière de l'Etolie et de l'Albanie: il reçoit les eaux des lacs d'Angélo-Castron et de Vrachori. — Le *Fidaris* (Événos) se jette dans le golfe de Lépante. — La *Rouphia* (Alphée) tombe dans le golfe d'Arcadia, et l'*Iri* ou *Hélos* (Eurotas), dans le golfe de Kolokythia.

Villes principales.

Grèce propre. *Athènes*, *Athina* ou *Sétines*, capitale du royaume, dans l'Attique, près du golfe de son nom, où elle possède le port Lion (Pirée), et entre l'Ilissos et le Céphise. Cette ville célèbre présente encore quelques vestiges de son antique splendeur, comme l'Acropolis ou la citadelle, et les restes du Parthénon. 12,000 hab. — *Thiva* (Thèbes), dans la Béotie, près et au S. du lac Likaris. 6,000 hab. — *Livadie* (Lebadea), dans le même pays, près et au S. O. du lac Topolias. 10,000 hab. — *Lépante* ou *Énébakht* (Naupacte), ville forte et port de mer, sur le golfe de son nom, en Phocide. 2,000 hab. — *Missolonghi*, dans l'Etolie, sur le golfe de Patras; célèbre par le siége qu'elle soutint contre les Turcs en 1825 et 1826.

Morée. *Nauplie* ou *Napoli de Romanie*, place forte, naguère le siége du gouvernement grec, dans l'Argolide, sur une langue de terre qui s'avance dans le golfe de Nauplie; avec un excellent port. 12,000 hab. — *Argo* (Argos), au N. O. de Nauplie. 6,000 hab. — *Corinthe*, près et au S. O. de l'isthme auquel elle donne son nom; aujourd'hui comprise dans l'Argolide, et autrefois dans l'Akhaïe; commerce de raisins secs, d'huile et de kermès. 4,000 hab. — *Patras*, place forte, sur le golfe de son nom. Les Français l'ont occupée en 1828 et 1829. 8,000 hab. — *Gastouni*, vers l'embouchure de la rivière de son nom dans la mer Ionienne, en Elide. 3,000 hab. — *Tripolitza*, dans l'Arcadie, vers le centre de la Morée, dont elle était la capitale sous les Turcs. 2,000 hab. — *Coron*, sur la côte occidentale du golfe de son nom, dans la Messénie. 5,000 hab. — *Kalamata*, au fond de ce golfe; remarquable par le débarquement des Français en 1828. — *Navarin* ou *Néocastro*, place forte, avec un vaste port, célèbre par la grande victoire que les flottes française, anglaise et russe y remportèrent en 1827 sur la flotte turco-égyptienne. — *Arcadia*, sur le golfe de son nom, au N. de Navarin, dans la même division. 2,000 hab. — *Mistra* ou *Misitra*, dans la Laconie, près des ruines de Sparte, arrosées par l'Iri. 1,500 hab. — *Monembasie* ou *Nauplie de Malvoisie*, fameuse par ses vins, dans la même contrée, sur une petite île de l'Archipel, unie au continent par un pont. 6,000 hab.

Iles. *Négrepont* ou *Egripos* (Khalcis), chef-lieu de l'île du même nom, sur le détroit d'Euripe, qu'on y passe sur un pont. 15,000 hab. — *Naxie* (Naxos), sur la côte N. O. de l'île du même nom. 2,000 hab.

Gouvernement, religion, éducation.

La Grèce a été quelque temps république; aujourd'hui le gouvernement est monarchique constitutionnel.

La religion grecque ou orthodoxe est celle de l'état et de presque toute la nation, toutefois il y a des catholiques dans quelques îles. Les évêques et les couvents sont fort nombreux.

La langue grecque moderne se rapproche beaucoup du grec ancien; elle est, comme celui-ci, l'expression du caractère vif, léger et spirituel de la nation: mais de grands maîtres ne lui ont pas encore donné des règles fixes. En général, l'instruction est encore peu répandue parmi les Grecs; un assez grand nombre de colléges et d'écoles ont été cependant établis, et l'enseignement mutuel a fait d'heureux progrès.

Esquisse historique.

On compte, parmi les premiers peuples de la Grèce, les *Pélasges* et les *Hellènes*, auxquels se mêlangèrent de bonne heure des colonies égyptiennes et phéniciennes. Après plusieurs siècles d'une demi-barbarie qu'embellit ensuite l'imagination riante et poétique des Grecs, cette contrée parvint à une civilisation qui se perfectionna rapidement: à la tête de cette civilisation marchait la république d'*Athènes*, un des nombreux états qui se partageaient le pays. Les rois de Macédoine portèrent des coups funestes à l'indépendance de la Grèce, dès le IVe siècle avant J. C., et les Romains la réduisirent, dans le IIe, en province de leur empire. Elle fut comprise, au IVe siècle après J.-C., dans l'empire d'Orient, appelé plus tard empire Grec ou Bas-Empire. Après les croisades, elle eut pour maîtres des seigneurs français, vénitiens et génois. Les Turcs l'envahirent ensuite; dans la Morée, cependant, quelques places fortes restèrent soumises aux Vénitiens, qui reprirent toute la presqu'île vers la fin du XVIIe siècle, mais qui furent obligés de la céder en 1715. Le despotisme othoman pesa avec tant de force sur la malheureuse nation grecque, qu'elle fut poussée à une insurrection générale, qui éclata en 1821. La guerre longue et sanglante qui en fut la suite s'est enfin terminée par un affranchissement auquel les Français ont la gloire d'avoir beaucoup contribué. Un gouvernement républicain fut d'abord établi; ensuite un prince bavarois, Othon Ier, fut choisi, pour ce pays, par la France, l'Angleterre et la Russie.

ILES IONIENNES.

Près des côtes de l'Albanie et de la Morée, est la république des îles Ioniennes ou des Sept-Îles, protégée par l'Angleterre, et peuplée de 176,000 hab., distribués sur une superficie de 130 lieues carrées.

Ces îles sont: 1° dans la mer Ionienne: *Corfou* (Corcyre), la plus importante, près et au S. E. du canal d'Otrante: elle a 75,000 hab.; la capitale, qui porte le même nom, est le siége du gouvernement, et renferme 16,000 h. — *Paxo* (Paxos), île peu considérable, au S. E. de Corfou; — *Sainte Maure* (Leucadie), au S. de Paxo, très-près du continent, dont elle faisait autrefois partie; — *Théaki* (Ithaque), au S. de Sainte-Maure; — *Céphalonie* (Céphalénie), la plus grande des îles Ioniennes, avec 63,000 hab. et les villes d'*Argostoli* et de *Lixouri*; — *Zante* (Zacynthe), au S. de Céphalonie; elle a, sur la côte orientale, une ville du même nom, peuplée de 20,000 hab.

2° Entre la mer Ionienne et l'Archipel: *Cérigo* (Cythère), au S. S. E. de la Morée.

Outre ces îles principales, il s'en trouve quelques autres, comme *Fano*, au N. O. de Corfou; *Anti-Paxo*, au S. E. de Paxo, et *Cérigotto*, au S. E. de Cérigo.

Les îles Ioniennes sont en général montueuses. Le climat y est doux, et le sol, fertile, surtout en vins et en oliviers. Elles ont été pendant quelque temps réunies à l'empire Français; elles ne forment une république que depuis 1814.

BELGIQUE.

Limites, situation, étendue.

La Belgique est bornée au N. par la Hollande, à l'E. par ce royaume et les États-Prussiens, au S. O. par la France, et au N. O. par la mer du Nord. Comprise entre 49° 25′ et 51° 30′ de latitude N., et entre 0° 15′ et 3° 45′ de longitude E., elle a 65 lieues de longueur du N. O. au S. E., et 48 lieues dans la plus grande largeur, du N. au S. Sa superficie est de 1,450 lieues carrées.

Division, population.

Ce pays est divisé en neuf provinces, qui se subdivisent comme les départemens de la France.

Digitized by Google

CIPALES.

le.

liége de
éché).

hd.

au.

lle.
siége de
).

bourg, et s

f, à 5 lieues
rd, auteur
lemont, à 3
Bollandus,
7,600 hab.
tte ville, à
le ce nom ;
anto, à 10
sur la rive
rts de l'Eu-
; Orvelius
— *Malines*,
dentelles, à
ndenzype,
nes. 13,000
, à 10 lieues
ioles de la
es N. O. de
f-lieu de la
euse et de
Bruxelles.
e. Citadelle.
ne de Marly
try. — *Ver-*
du général
ps. — *Spa*,
ce pour ses
s ½ S. O. de
Meuse. —
11 lieues N.
u confluent
é. Citadelle.
lde, et de
O. de Gand.
e Parme, et
lieues E. de
3 lieues S.
s, qui intro-

t sur Bruxelles

Digitized by Google

prend succes
de *Pinde*, d
gora, de *Ci*
elle s'appelle
Haghios-Ili
peupla de gr
ches oriental
Koumatta,
de l'île de Né
défilé des T
quels appart
miel. — Parr
monts de *Z*
le *Diaphorti*
O. de ce pays

Tributaire
uro-néro (Cé
Livadie (Co
(Hylica) et v
nommé *Kata*
lanti. — L'*A*
Tributaire
loos) a son e
tras, sur la
les eaux des
Fidaris (Évé
Rouphia (Al
ou *Hélos* (Eu

Grèce pro
du royaume,
où elle possé
le Céphise. C
vestiges de so
la citadelle,
Thiva (Thèbe
karis. 6,000 h
pays, près et
pante ou *Éné*
mer, sur le g
Missolonghi,
bre par le siég
et 1826.

Monén. *Nat*
naguère le siè
sur une langu
Nauplie; avec
(Argos), au
près et au S.
aujourd'hui co
l'Akhaïe; com
mès. 4,000 hal
son nom. Les
8,000 hab. —
de son nom dat
Tripolitza, d
dont elle était
Coron, sur la
la Messénie. 5
golfe; remarq
en 1828. — *Na*
un vaste port
flottes françai
sur la flotte tu
de son nom, a
2,000 hab. —
des ruines de
Monembasie o
vins, dans la n
chipel, unie a

Iles. *Négrep*
l'île du même
sur un pont.
N. O. de l'île d

Gouver

La Grèce a
d'hui le gouver
La religion g

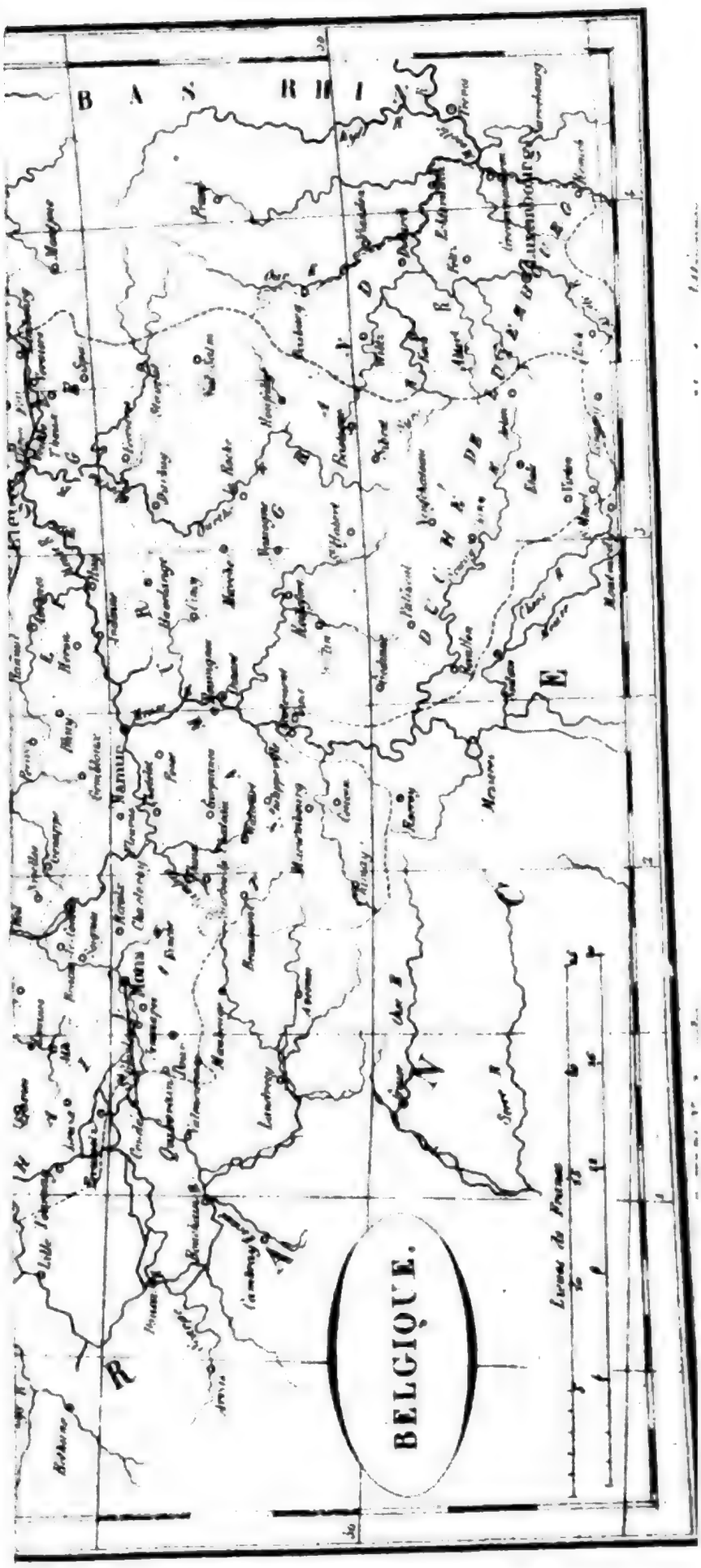

Digitized by Google

PROVINCES.	POPULATION en 1834.	CHEFS-LIEUX.	VILLES PRINCIPALES.
Flandre-Occidentale . .	612,000	Bruges (siége de l'évêché). .	Ostende. Ypres. Courtray. Furnes. Menin.
Flandre-Orientale . . .	746,000	Gand (siége de l'évêché).. .	Audenaerde. Termonde. Alost. Lokeren.
Anvers	360,000	Anvers	Turnhout. Malines (Siége de l'archevêché).
Brabant.	570,000	Bruxelles	Lierre. Louvain. Diest. Nivelles. Tirlemont.
Limbourg	345,000	Hasselt	Tongres. Saint-Trond.
Liége.	381,000	Liége (siége de l'évêché). .	Verviers. Huy.
Luxembourg.	315,000	Arlon	Marche. Neufchâteau.
Namur	220,000	Namur (siége de l'évêché) .	Dinant. Philippeville.
Hainaut.	610,000	Mons.	Tournay (siége de l'évêché). Charleroy. Ath.
Total de la population en 1834.	4,169,000 [1]		

[1] L'exécution du traité du 15 novembre 1831 réduira son étendue dans une partie des provinces de Limbourg et de Luxembourg, et sa population à environ 3,900,000 hab.

Aspect général du pays, climat, productions.

La Belgique jouit d'une douce température, et offre une variété de riantes prairies, de collines couvertes de belles forêts, et de campagnes bien cultivées qui produisent abondamment le blé, le lin, le chanvre, le tabac, le colza, la betterave, le houblon et la garance. Il faut en excepter cependant les vastes landes de la Campine, dans les provinces de Limbourg et d'Anvers. Les provinces de Liége et du Hainaut sont très-riches en houillères, mines de fer, zinc, plomb, etc. [1]

Montagnes.

On ne remarque en Belgique qu'une seule chaîne de montagnes, celle des *Ardennes*, qui s'étend dans les provinces du S. E.

Fleuves, rivières et canaux.

La *Meuse*, qui vient de la France, arrose le S. E. et l'E. du royaume, en coulant du S. O. au N. E., et entre ensuite en Hollande. Elle reçoit en Belgique l'*Ourthe* et la *Sambre*. — L'*Escaut*, autre fleuve qui a sa source en France, coule dans la partie occidentale, et se rend également en Hollande; la *Lys*, et le *Rupel*, formé par la réunion de la *Nèthe* et de la *Dyle*, sont les principaux affluents de l'Escaut.

Les canaux les plus importants sont ceux de Gand à Bruges et à Ostende, de Bruxelles au Rupel, de Bruxelles à Charleroy, de Louvain à Malines, et de Mons à Condé.

Villes principales.

Bruxelles, belle et grande ville, capitale du royaume, et chef-lieu du Brabant, sur la Senne; résidence royale et siége de deux chambres législatives. Université libre. Patrie du prince de Ligne, célèbre écrivain. Population: 98,000 habitants. A 4 lieues S. E. est le village de *Waterloo*, célèbre par la bataille qu'y perdirent les Français le 18 juin 1815, contre l'Europe coalisée. — *Louvain*, à 5 lieues E. de Bruxelles. 25,000 hab. Université catholique. Patrie de Van Espen. — *Diest*, à 5 lieues N. E. de Louvain 7,000 hab. Patrie de Clénard, auteur de la première grammaire grecque. — *Tirlemont*, à 3 lieues S. E. de Louvain 8,000 hab. Patrie de Bollandus, jésuite. — *Nivelles*, à 6 lieues S. de Bruxelles. 7,600 hab. Godefroy de Bouillon est né aux environs de cette ville, à *Bassy*. — *Anvers*, chef-lieu de la province de ce nom; grande et belle ville forte et très-commerçante, à 10 lieues N. de Bruxelles. 74,000 hab. Située sur la rive droite de l'Escaut avec l'un des plus beaux ports de l'Europe. Patrie de Vandyck, Teniers, peintres; Ortelius géographe; Plantin et Moretus, imprimeurs. — *Malines*, jolie ville sur la Dyle, renommée pour ses dentelles, à 5 lieues S. d'Anvers. 23,000 hab. Patrie de Vandenzype, jurisconsulte. — *Lierre*, à 3 lieues N. de Malines. 13,000 hab. Superbe fabrique de soieries. — *Turnhout*, à 10 lieues N. E. d'Anvers. 12,800 hab. Les colonies agricoles de la Société de bienfaisance sont situées à 2 lieues N. O. de cette ville, dans la *Campine*. — *Liége*, chef-lieu de la province de ce nom, au confluent de la Meuse et de l'Ourthe, au N. E. de Namur, à 20 lieues E. de Bruxelles. Université. 60,000 hab. Ville très-commerçante. Citadelle. Patrie de Rentrin, constructeur de la machine de Marly près Versailles; de Nytten, médecin; de Grétry. — *Verviers*, à 6 lieues E. de Liége. 20,000 hab. Patrie du général Jardon. Belles et nombreuses fabriques de draps. — *Spa*, dans les environs de Verviers, est renommée pour ses eaux et son site agréable. — *Huy*, à 6 lieues ½ S. O. de Liége. 7,500 hab. Avec un fort qui domine la Meuse. — *Gand*, chef-lieu de la Flandre-Orientale, à 11 lieues N. O. de Bruxelles, grande ville commerçante au confluent de l'Escaut et de la Lys. 85,000 hab. Université. Citadelle. Patrie de Charles-Quint, de Jacques Artevelde, et de Ph. Laensberg. — *Audenarde*, à 6 lieues S. O. de Gand. 5,500 hab. Patrie de Marguerite, duchesse de Parme, et gouvernante des Pays-Bas. — *Termonde*, à 7 lieues E. de Gand. 7,500 hab. Ville fortifiée. — *Alost*, à 3 lieues S. de Termonde. 15,000 hab. Patrie de Martens, qui intro-

[1] Le commerce et l'industrie belges prendront une extension nouvelle dès que les chemins de fer seront terminés. Malines sera le point central, et les directions auront lieu sur Anvers pour le Nord, sur Ostende pour l'Ouest, sur la Prusse pour l'Est, et sur Bruxelles et la France pour le Sud.

Digitized by Google

duisit l'imprimerie en Belgique en 1473. — *Lokeren*, ville industrieuse, à 3 lieues de Termonde. 16,500 hab. — *Bruges*, chef-lieu de la Flandre-Occidentale, à 21 lieues N. O. de Bruxelles, ville autrefois très-peuplée et très-commerçante. Avec une beau canal qui mène à la mer. 42,000 hab. Patrie de Stevin, inventeur du calcul décimal, et de Van Berchem, inventeur de l'art de tailler les diamans. — *Ostende*, sur la mer du Nord, à 5 lieues O. de Bruges; ville forte, avec un port moins commode et moins grand que celui d'Anvers. 12,000 hab. — *Ipres*, à 9 lieues S. O. de Bruges, ville forte. 15,000 hab. — *Courtray*, à 8 lieues S. de Bruges, sur la Lys, ville propre et bien bâtie et renommée pour ses fabriques de toiles. 19,000 hab. — *Furnes*, à 8 lieues S. O. de Bruges, près de la mer et assez commerçante. 4,500 hab. — *Menin*, à 2 lieues S. O. de Courtray, ville forte. 7,500 hab. — *Hasselt*, chef-lieu de la province de Limbourg, à 16 lieues E. de Bruxelles. 7,500 hab. — *Tongres*, à 4 lieues S. E. de Hasselt, ancienne ville qui fut la capitale des Gaules après la domination des Romains. 5,000 hab. — *Saint-Trond*, à 4 lieues S. O. de Hasselt. 8,500 hab. Patrie de Lambrechts, ministre de la justice sous le directoire. — *Arlon*, chef-lieu de la province de Luxembourg, à 40 lieues S. E. de Bruxelles. 3,500 hab. — *Marche*, à 16 lieues $\frac{1}{2}$ N. O. d'Arlon. 1,800 hab. — *Neufchâteau*, à 7 lieues $\frac{1}{2}$ d'Arlon. 1,600 hab. — *Namur*, chef-lieu de la province de ce nom, à 14 lieues S. E. de Bruxelles, avec un château-fort dominant la Meuse et la Sambre; ville commerçante où est né l'historien Dewez. 20,000 hab. Près de Namur se trouve le bourg de *Fleurus*, célèbre par trois victoires que les Français y remportèrent sur les Alliés en 1690, 1794 et 1815. — *Dinant*, à 5 lieues S. de Namur, avec une citadelle dominant la Meuse. 5,000 hab. Aux environs de Dinant se trouve la grotte de Han, l'une des plus remarquables de l'Europe, et dont l'intérieur a près de trois quarts de lieue d'étendue. — *Philippeville*, ville fortifiée, à 6 lieues S. O. de Dinant. 1,200 hab. — *Mons*, chef-lieu de la province de Hainaut, ville forte, sur la Trouille, à 12 lieues S. O. de Bruxelles. Au centre d'importantes exportations de houille. A l'O. est *Jemmapes*, où les Français défirent complétement les Autrichiens en 1792. 23,000 hab. Patrie de Denys, serrurier qui fit les ornemens en fer de l'abbaye de Saint-Denis près Paris. — *Tournay*, ville forte et manufacturière, sur l'Escaut, à 9 lieues N. O. de Mons, renommée pour ses tapis. 29,000 hab. Non loin de Tournay se trouve le village de *Fontenoy*, où les Français battirent les Anglais et les Hollandais réunis en 1745. — *Charleroy*, à 7 lieues $\frac{1}{2}$ E. de Mons. Ville forte; sa principale église, St.-Louis, fut bâtie par ordre de Louis XIV. 6,000 hab. — *Ath*, à 6 lieues E. de Tournay; ville forte. Patrie de Hennepin, voyageur qui fit la découverte du Mississipi. 9,000 hab.

Gouvernement, religion, éducation, caractère.

Le gouvernement est une monarchie représentative, établie sur le même plan que celle de la France et de l'Angleterre; il y a une chambre et un sénat: la chambre est composée de 102 membres et le sénat de 51 membres. Il y a un *jury*.

Les habitants suivent généralement la religion catholique. Tous les cultes sont libres.

Le caractère des Belges est généralement bon. Ils sont très-industrieux. La franchise et l'exactitude font la base de toutes leurs relations. Napoléon considéra toujours le soldat belge par rapport à sa bravoure et à son esprit de discipline.

Il y a en Belgique quatre universités[1]. Les villes principales ont un collége ou un athénée. Dans toutes les villes il y a des écoles. On en compte environ 5,500, fréquentées par 400,000 élèves environ.

Esquisse historique.

La Belgique occupe une partie de l'ancienne contrée qui portait le même nom du temps des Romains, et formait le N. de la Gaule; elle fut conquise par les Romains, qui la divisèrent en plusieurs provinces et la gardèrent pendant 458 ans. Réunie ensuite à la France, elle s'en détacha sous les descendants de Charlemagne, et se vit tantôt soumise à un seul chef, tantôt partagée en plusieurs pays indépendants: ceux-ci, à l'exception de celui de Liége, que ses évêques ont conservé jusqu'en 1703, entrèrent successivement dans la maison de Bourgogne par acquisition ou par conquête, et passèrent, en 1477, sous la domination de Maximilien d'Autriche, dont le petit-fils, Charles-Quint, les légua à son fils Philippe II, roi d'Espagne. La Belgique resta, sous le nom de Pays-Bas-Espagnols, au pouvoir de l'Espagne jusqu'au milieu du XVIIIe siècle, époque à laquelle Louis XIV en fit la conquête. Mais le traité d'Utrecht, en 1713, la donna à l'Autriche, et elle prit le nom de Pays-Bas-Autrichiens. Conquis dans les dernières années du XVIIIe siècle par les armées de la république française, ce pays fut de nouveau incorporé à la France, avec celui de Liége, qui depuis a toujours suivi son sort. Les revers essuyés plus tard par la France l'en détachèrent encore en 1814, et les Alliés l'adjoignirent à la Hollande, pour former un état particulier, qui prit le nom de Royaume de Pays-Bas et qui fut donné au prince d'Orange[2]. Cette fusion fut repoussée par les Belges en 1830, et la révolution qui éclata à cette époque, dans presque toutes les villes de la Belgique, eut pour résultat l'établissement d'un Etat de Belgique reconnu *indépendant* et *neutre* par le traité du 15 novembre 1831, qui fut ratifié par l'Autriche, la France, l'Angleterre, la Prusse et la Russie. La souveraineté de la Belgique fut offerte par le congrès, en 1831, au prince Léopold duc de Saxe-Cobourg qui l'accepta, et qui épousa, en 1832, la fille aînée du roi des Français.

[1] Bruxelles, Louvain, Gand et Liége.

HOLLANDE.

Limites, situation, étendue.

La Hollande est bornée au N. et à l'O. par la mer du Nord; au S. et à l'O. par la Belgique, et à l'E. par les États-Prussiens et le royaume de Hanovre. Elle s'étend entre 49° 25′ et 53° 35′ de latitude N., et entre 1° et 4° 50′ de longitude E. Elle a 77 lieues de longueur, du N. E. au S. O., sur 42 de largeur, de l'E. à l'O. Sa superficie est de 1,860 lieues carrées.

Divisions, population.

Ce royaume comprend 11 provinces, qui se subdivisent comme les départements de la France.

PROVINCES.		POPULAT.	CHEFS-LIEUX.
Hollande	Septentrionale	417,458	Amsterdam.
	Méridionale	484,608	La Haye.
Utrecht		131,835	Utrecht.
Zélande		137,194	Middelbourg.
Brabant-Septentrional		349,289	Bois-le-Duc.
Gueldre		312,197	Arnhem.
Over-Yssel		180,495	Zwolle.
Frise		207,425	Leeuwarden.
Groningue		159,321	Groningue.
Drenthe		64,028	Assen.
Limbourg hollandais		155,000	Maestricht.
Luxembourg hollandais (grand-duché de) en Allemagne		153,568	Luxembourg.
TOTAL		2,753,118	
Colonies en Afrique, en Amérique et en Océanie		9,000,000	
TOTAL GÉNÉRAL		11,753,118	

Aspect général du pays, climat, productions.

La Hollande ne présente qu'une vaste plaine, dont la surface, en beaucoup d'endroits au-dessous du niveau de la mer, est entrecoupée de digues, de canaux, de fossés et de marécages, et parsemée d'une infinité de villes, de bourgs et de villages opulens. Elle abonde en excellents pâturages, qui nourrissent de nombreux troupeaux; mais le climat est froid, humide et peu salubre.

Golfes, îles.

Les golfes les plus remarquables sont: le *Zuyderzee*, l'ancien lac Flevo, réuni à la mer en 1282 par une terrible inondation; — le *Dollart*, à l'E. de la province de Groningue, sur la limite du Hanovre; — le *Lauwerzee*, entre les deux précédents.

Les principales îles sont: *Ameland*, qui dépend de la province de Frise, — *Ter-Schelling*, *Vlieland* et *Texel*,

[2] Guillaume Frédéric, actuellement roi de Hollande.

Digitized by Google

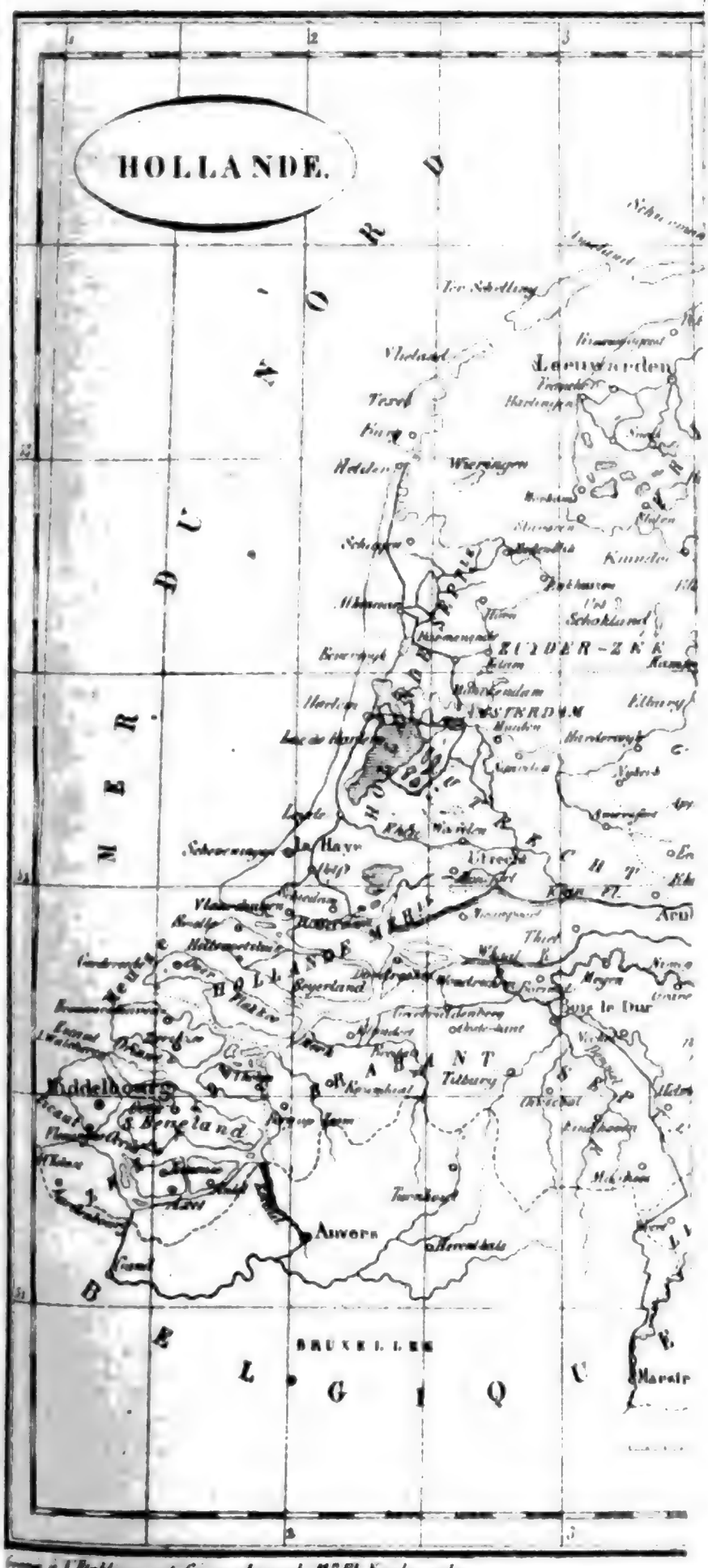

Gravé à l'Etablissement Géographique de Mr Ph. Vandermaelen.

Carte du dictionnaire Géographique publié par la société de Paris, Land

ande-Sep-
e son nom;
de cathé-
e-Méridio-
fut formée
en 1421.
, chef-lieu
po hab. —
lu Zuider-
a Zélande,
l'Escaut.
onale, au
ief-lieu du
se, dans la
; célèbre
sances de
de l'Over-
, dans la
Gueldre,
e pour ses
o hab. —
ntrionale.
nte, chef-
—*Breda*,
hab.

actère.

sentative,
nce et de

alvinisme.
et 3 athé-

la prospé-
œurs sont
Dans leurs
extrême.
ort riches.

ons habi-
contrée,
une forte
Francs,
Charlema-
urs chefs
Gueldre
s évêques
ent, dans
naison de
aume des
la famille
is l'insur-
peu près

OPULAT.

2,850,000
0,339,000
1,840,000
5,000,000
1,500,000
3,000,000
4,300,000

3,000,000
0,000,000
2,000,000

0,000,000

1,900,000
5,729,000

Digitized by Google

duisit l'im
industrieu
Bruges, c
N. O. de
commerça
42,000 ha
mal, et d
diamans.
de Bruge
moins gra
à 9 lieue
— *Courtr*
propre et
de toiles.
Bruges,
hab. — A
7,500 hab
bourg, à
à 4 lieues
des Gaule
Saint-Tr
trie de La
toire. —
à 40 lieue
16 lieues
à 7 lieues
province.
un châte
commerc
Près de
par trois
Alliés en
Namur, s
Aux envi
des plus
près de
ville, vil
— *Mons*
sur la Tr
d'import
où les F
en 1792.
ornemen
Tournay
à 9 lieue
hab. Non
noy, où
réunis e
Ville fort
ordre de
Tournay
fit la déc

Gou

Le go
établie
l'Anglet
est com
Il y a un
Les h
lique. T
Le ca
très-ind
de tout
soldat b
disciplin
Il y a
cipales
il y a de
par 400,

La Be
qui por
mait le
qui la
pendant
détacha
tantôt
sieurs p

[1] Brux

Digitized by Google

ollande-Sep-
e de son nom;
ande cathé-
nde-Méridio-
ui fut formée
ase en 1421.
te, chef-lieu
3,000 hab. —
E. du Zuider-
le la Zélande,
de l'Escaut.
idionale, au
chef-lieu du
ègue, dans la
aal; célèbre
uissances de
u de l'Over-
rte, dans la
la Gueldre,
mée pour ses
,000 hab. —
ptentrionale.
tante, chef-
ab. — *Breda*,
00 hab.

aractère.

résentative,
France et de

calvinisme.
s et 3 athé-

et la prospé-
mœurs sont
. Dans leurs
de extrême.
fort riches.

isons habi-
te contrée,
vé une forte
les Francs,
Charlema-
ieurs chefs
la Gueldre
les évêques
urent, dans
maison de
oyaume des
le la famille
Mais l'insur-
à peu près

POPULAT.
2,850,000
10,339,000
11,840,000
5,000,000
1,500,000
3,000,000
4,300,000
103,000,000
30,000,000
12,000,000
30,000,000
41,900,000
55,729,000

Digitized by Google

duisit l'im
industrieu
Bruges, c
N. O. de
commerça
42,000 ha
mal, et d
diamans.
de Bruge
moins gra
à 9 lieue
— *Courtr*
propre et
de toiles.
Bruges,
hab. — A
7,500 hab
bourg, à 1
à 4 lieues
des Gaule
Saint-Tr
trie de La
toire. —
à 40 lieu
16 lieues
à 7 lieues
province,
un châte
commerc
Près de
par trois
Alliés en
Namur, s
Aux envi
des plus
près de
ville, vill
— *Mons*
sur la Tr
d'import
où les F
en 1792.
ornemen
Tournay
à 9 lieue
hab. Nou
noy, où
réunis e
Ville fort
ordre de
Tournay
fit la déf

Gou

Le go
établie a
l'Anglet
est comp
Il y a un
Les h
lique. T
Le cu
très-indu
de toute
soldat b
disciplin
Il y a
cipales
il y a de
par 400,

La Be
qui port
mait le
qui la d
pendant
détacha
tantôt s
sieurs p

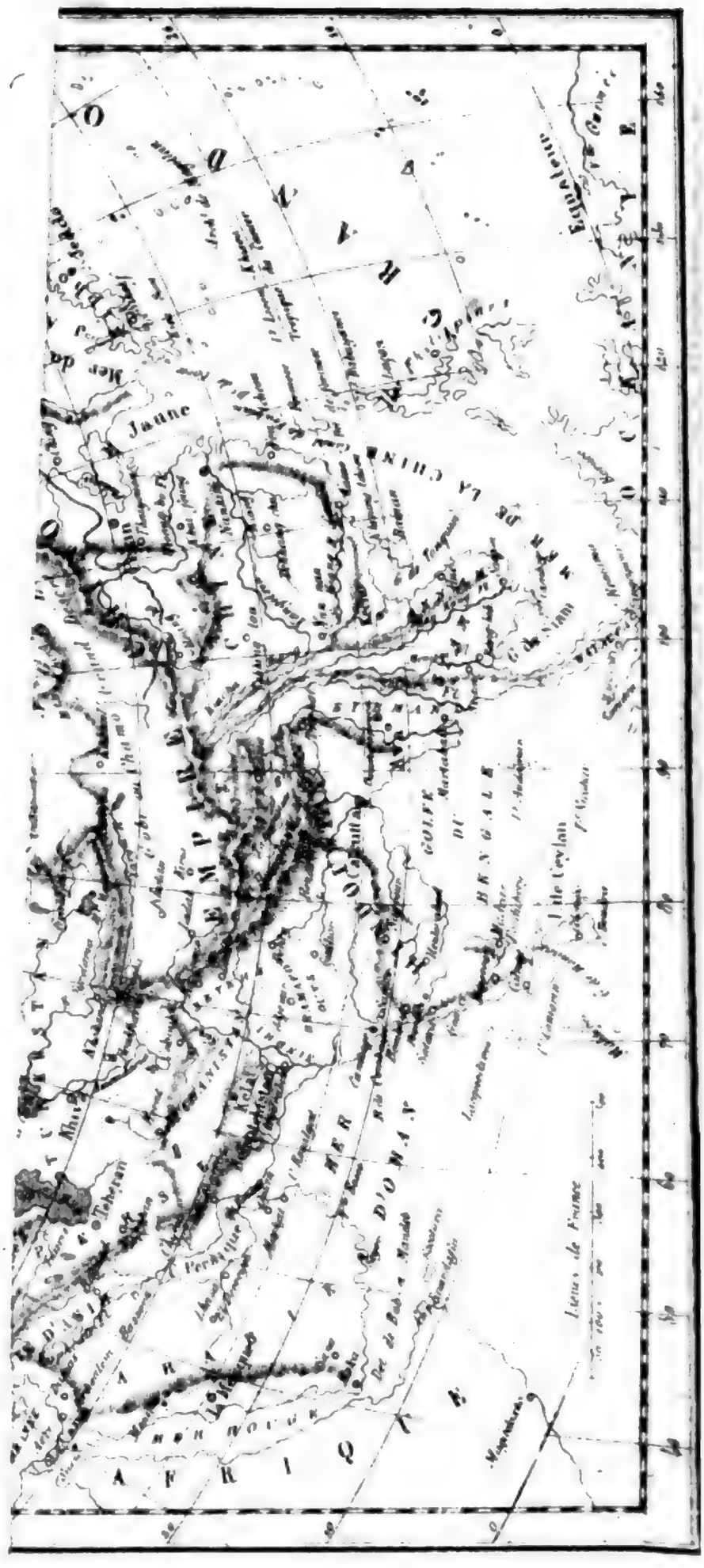

Digitized by Google

au N. de la province de Hollande : la dernière est fameuse par deux batailles navales livrées en 1653 et 1676; — *Goeree*, au S. O. de la province de Hollande; — *Schouwen*, *Duiveland*, *Nord-Beveland*, *Sud-Beveland*, *Walcheren* et *Thoren*, qui forment la plus grande partie de la province de Zélande.

Fleuves, rivières, lac et canaux.

Le *Rhin*, en hollandais *Rhyn*, après avoir arrosé la Suisse, traversé le lac de Constance, séparé en grande partie l'Allemagne de la France, et baigné la partie occidentale des États-Prussiens, entre en Hollande, où il se divise en 4 branches principales : deux de ces branches, le *Whaal* et le *Leck*, se réunissent à la Meuse; la troisième, appelée *Yssel* ou *Over-Yssel*, va se jeter dans le Zuider-zee, et la quatrième, nommée *Vieux-Rhin*, qui allait autrefois se perdre dans les dunes de Katwyk, un peu au-dessous de Leyde, se jette maintenant dans la mer du Nord par un canal. Le cours de ce grand fleuve est d'environ 300 lieues; il se dirige généralement du S. au N. jusqu'à son entrée dans la Hollande; il coule ensuite de l'E. à l'O. — La *Meuse*, qui vient de la Belgique, arrose le S. du royaume en coulant à l'O., et se jette dans la mer du Nord par trois principales embouchures. — L'*Escaut*, qui sort également de la Belgique, baigne la partie S. O., et débouche dans la mer du Nord, à travers les îles de la Zélande, en se divisant en deux branches très-considérables nommées l'*Escaut oriental* et l'*Escaut occidental*.

On voit au S. O. d'Amsterdam le lac de *Harlem* ou *Haarlem*.

On remarque surtout, parmi les nombreux canaux de cet état, le canal du *Nord*, qui joint Amsterdam au Helder, et porte des frégates.

Villes principales.

Amsterdam, une des plus belles et des plus florissantes villes de l'Europe, la plus importante du royaume, et chef-lieu de la province de Hollande et du gouvernement de la Hollande-Septentrionale; sur l'Y, bras du Zuider-zee, qui y reçoit l'Amstel. 200,000 hab. — *Rotterdam*, ville très-commerçante, dans la Hollande-Méridionale; sur la Meuse, que les plus gros vaisseaux peuvent remonter jusque là. Patrie d'Érasme. 72,000 hab. — *La Haye*, belle ville, capitale du royaume, dans la même province, près de la mer du Nord. Résidence du roi et siége des états-généraux. 57,000 hab. — *Utrecht*, chef-lieu de la province de ce nom, au S. E. d'Amsterdam, sur le Rhin. Draps et velours renommés. Université. 35,000 hab. C'est là que furent cimentées, en 1579, l'indépendance et l'union de la république des Provinces-Unies. Il s'y tint aussi, en 1712 et 1713, un célèbre congrès entre la France et les Alliés. — *Leyde*, fameuse par ses draps, dans la Hollande-Méridionale, au S. O. d'Amsterdam, sur le Rhin. Université célèbre. 55,000 hab. — *Groningue*, chef-lieu de la province de ce nom. Université. 24,000 hab. — *Harlem*, dans la Hollande-Septentrionale, à l'O d'Amsterdam, près du lac de son nom; célèbre par ses blanchisseries et par sa grande cathédrale. 22,000 h. — *Dordrecht*, dans la Hollande-Méridionale, au S E. de Rotterdam; sur une île qui fut formée par l'épouvantable inondation de la Meuse en 1421. 18,000 hab. — *Maestricht*, place très-forte, chef-lieu du Limbourg hollandais, sur la Meuse. 18,000 hab. — *Leeuwarden*, chef-lieu de la Frise, au N. E. du Zuider-zee. 17,000 hab. — *Middelbourg*, chef-lieu de la Zélande, dans l'île de Walcheren, à l'embouchure de l'Escaut. 17,000 hab. — *Delft*, dans la Hollande-Méridionale, au S. de La Haye. 14,000 hab. — *Bois-le-Duc*, chef-lieu du Brabant-Septentrional. 14,000 hab. — *Nimègue*, dans la Gueldre, au S E. d'Utrecht, sur le Whaal; célèbre par la paix de 1678, entre les principales puissances de l'Europe. 16,000 hab. — *Zwolle*, chef-lieu de l'Over-Yssel. 13,000 hab. — *Deventer*, place forte, dans la même province. 11,000 hab. — *Arnhem*, dans la Gueldre, sur le Rhin. 11,000 hab. — *Gouda*, renommée pour ses fromages, dans la Hollande-Méridionale. 12,000 hab. — *Horn*, port de mer de la Hollande-Septentrionale. 10,000 hab. — *Luxembourg*, forteresse importante, chef-lieu du grand-duché du même nom. 11,000 hab. — *Breda*, place forte, dans le Brabant-Méridional. 9,000 hab.

Gouvernement, religion, éducation, caractère.

Le gouvernement est une monarchie représentative, établie sur le même plan que celle de la France et de l'Angleterre.

Les Hollandais professent généralement le calvinisme. L'instruction publique possède 3 universités et 3 athénées.

Les Hollandais ne doivent la conservation et la prospérité de leur pays qu'à leur industrie. Leurs mœurs sont très-simples. Ils sont doux et hospitaliers. Dans leurs relations de commerce ils sont d'une exactitude extrême. Les Hollandais sont économes et presque tous fort riches.

Esquisse historique.

Les *Bataves*, les *Caninefates* et les *Frisons* habitaient autrefois la plus grande partie de cette contrée, que les Romains soumirent après avoir éprouvé une forte résistance. Elle fut ensuite subjuguée par les Francs, auxquels elle échappa sous les successeurs de Charlemagne. Plus tard, elle fut partagée entre plusieurs chefs indépendants, la Frise devint un royaume, la Gueldre forma un duché, la Hollande un comté, et les évêques d'Utrecht se rendirent souverains. Ces pays furent, dans le XVe siècle, réunis aux possessions de la maison de Bourgogne, puis ils formèrent ensemble le royaume des Pays-Bas, qui fut donné au prince d'Orange de la famille des anciens Stathouders des Provinces-Unies. Mais l'insurrection des Belges en 1830 a réduit la Hollande à peu près à ses anciennes possessions.

ASIE.

DESCRIPTION GÉNÉRALE.

Limites, situation, étendue.

L'Asie, siége des premiers empires, et berceau des sciences, des arts et de presque toutes les religions professées sur le globe, paraît être la plus grande des parties du monde. Elle est bornée au N. par l'océan Glacial arctique; à l'E., par le détroit de Bering, la mer de Bering, et le Grand Océan; au S. E., par la mer de Chine; au S., par le détroit de Malacca et l'océan Indien; à l'O., par le détroit de Bab-el-Mandeb, la mer Rouge, l'Afrique, la Méditerranée, et par l'Archipel, le détroit des Dardanelles, la mer de Marmara, le canal de Constantinople, la mer Noire, le Caucase, la mer Caspienne, le fleuve Oural, les monts Ourals et la rivière Kara, qui la séparent de l'Europe. Elle est comprise entre 1° et 76° de latitude N., et entre 23° et 188° de longitude E., ou plutôt entre 23° de longitude E. et 172° de longitude O. Sa plus grande longueur, du N. E au S. O., du détroit de Bering à celui de Bab-el-Mandeb, est de 2,270 lieues, et sa plus grande largeur, du N. au S., du cap Siévéro-Vostotchnii au cap Romania, est de 1,820 lieues. Sa superficie est estimée à 2,108,200 lieues carrées.

Divisions, population.

L'Asie est divisée en 11 grandes parties :

ÉTATS OU CONTRÉES.	ÉTENDUE en l. c.	POPULAT.
Russie d'Asie	676,300	2,850,000
Turquie d'Asie	66,000	10,339,000
Royaume de Perse	60,000	11,840,000
Afghanistan	19,000	5,000,000
Hérat, ou Khoraçan oriental	8,700	1,500,000
Béloutchistan	18,500	3,000,000
Tatarie Indépendante ou Turkestan	158,000	4,300,000
Empire Chinois	680,000	203,000,000
Empire du Japon	28,000	30,000,000
Arabie	120,000	12,000,000
Hindoustan ou presqu'île occidentale de l'Inde	165,400	130,000,000
Indo-Chine ou presqu'île orientale de l'Inde	105,000	41,900,000
Totaux	2,104,900	455,729,000

Digitized by Google

Aspect général.

L'aspect physique de l'Asie présente des contrastes frappants. On y trouve à la fois des montagnes d'une hauteur prodigieuse, des plaines immenses, des déserts nus et arides, et des contrées où règne une étonnante fécondité. Le sol est en général très-élevé ; le centre surtout offre un vaste plateau, entouré et soutenu par une énorme ceinture de montagnes, dont les branches nombreuses se répandent dans toutes les directions. C'est sur ce plateau central que sont appuyés les quatre grands versants de cette partie du monde : le premier s'étend au N. du côté de l'océan Glacial ; le second à l'E., vers le Grand Océan ; le troisième, au S, vers l'océan Indien, et le quatrième, vers l'O., du côté de la Méditerranée, de la mer Noire et de la Caspienne.

Climat, productions.

L'Asie présente dans sa vaste étendue les climats les plus variés. Les pays du N. ont un froid extrêmement rigoureux, et la température y est proportionnellement plus basse qu'en Europe ; dans les contrées du milieu, on jouit d'une douce température, excepté sur le plateau central, où un froid vif se fait sentir : les pays du S., exposés aux vents brûlants du midi, et garantis des vents du N. par les hautes montagnes, éprouvent des chaleurs étouffantes.

Règne végétal. Le S. de l'Asie fournit les productions végétales les plus précieuses. On y trouve le caféyer, le dattier, le cocotier, l'indigotier, la canne à sucre, le cannellier, le tek, le bambou, le bois de sandal, le bois d'aigle, le poivrier, et quantité d'autres arbres remarquables par leurs belles fleurs et les vertus de leurs feuilles et de leurs bois.

Règne animal. Dans le S., on rencontre plusieurs variétés de singes, des éléphants, des rhinocéros, des lions, des tigres, des panthères, des chakals ; dans le N., des martres, des hermines, des renards, donnent des fourrures d'un grand prix ; enfin, sur une très-vaste étendue de l'Asie, les chameaux et les dromadaires servent de bêtes de somme. Les chevaux de la Perse sont remarquables par leur beauté, et ceux de l'Arabie par leur vitesse.

Règne minéral. Dans le N. et dans le S., le sein de la terre renferme un grand nombre de pierres précieuses, des diamants, des rubis, des saphirs, des agates, des cornalines, des onyx, des aigues-marines ; au centre le sel compose une grande partie de la surface des steppes.

Mers.

L'Asie est baignée par 4 grandes mers, qui en forment plusieurs autres.

L'Océan Glacial arctique présente la mer de *Kara*, entre la Russie d'Asie et celle d'Europe.

Le Grand Océan forme la mer de *Bering* ou *Bobrovoé*, et la mer d'*Okhotsk*, à l'E. de la Russie d'Asie ; — la mer du *Japon*, la mer *Jaune* et la mer *Orientale* ou de *Corée*, à l'E. de l'empire Chinois ; — la mer de *Chine*, au S. E. du même empire.

L'océan Indien offre la mer d'*Arabie* ou d'*Oman* entre l'Hindoustan et l'Arabie, et la mer *Rouge* ou le golfe *Arabique*, à l'O. de cette dernière contrée.

La Méditerranée forme l'*Archipel*, la mer de *Marmara* et la mer *Noire*, qui baignent la Turquie d'Asie.

La *Caspienne*, au N. de la Perse et à l'O. de la Tatarie Indépendante, et l'*Aral*, au centre de cette dernière contrée, sont deux lacs immenses qui reçoivent la dénomination de mers. Ils se trouvent dans un territoire considérablement abaissé au-dessous du niveau des mers voisines.

Golfes.

Les principaux golfes qu'on remarque sur les côtes d'Asie sont : les golfes de l'*Obi* et de l'*Iénisei*, dans l'océan Glacial arctique, sur la côte septentrionale de la Russie d'Asie ; — le golfe d'*Anadyr*, dans la mer de Bering, et celui de *Penjinsk*, dans la mer d'Okhotsk sur la côte orientale de la même contrée ; — la *Manche de Tarrakaï*, dans la mer du Japon, et le golfe de *Tchi-li*, dans la mer Jaune, sur la côte orientale de l'empire Chinois ; — les golfes de *Tonkin* et de *Siam*, dans la mer de Chine, sur les côtes de la presqu'île orientale de l'Inde ; — le golfe du *Bengale*, formé par l'océan Indien, entre l'Hindoustan et la presqu'île orientale de l'Inde ; — les golfes de *Cambay* et de *Kotch*, à l'O. de l'Hindoustan, et le golfe *Persique*, entre la Perse et l'Arabie, formées par la mer d'Oman.

Détroits.

Le détroit de *Bering*, entre l'extrémité orientale de la Russie d'Asie et l'extrémité N. O. de l'Amérique, joint la mer de Bering à l'océan Glacial. — Le détroit de *La Pérouse* unit la mer du Japon à celle d'Okhotsk. — Le détroit de *Corée* joint la mer du Japon à celle de Corée. — Le canal de *Formose* unit la mer de Corée à la mer de Chine. — Le détroit de *Haï-nan* est sur la côte méridionale de l'empire Chinois. — Le détroit de *Malacca* se trouve entre la presqu'île orientale de l'Inde et l'Océanie. — Le détroit d'*Ormus* unit le golfe Persique à la mer d'Oman. — Le détroit de *Bab-el-Mandeb* fait communiquer la mer Rouge à la mer d'Oman. — Le détroit des *Dardanelles* joint la mer de Marmara à l'Archipel. — Le canal de *Constantinople* unit la mer de Marmara à la mer Noire.

Presqu'îles.

On trouve en Arabie 7 presqu'îles considérables : l'*Arabie* ; l'*Hindoustan* ou la *presqu'île occidentale de l'Inde* ; la *presqu'île orientale de l'Inde* ; l'ancienne *Asie Mineure*, qui forme la partie occidentale de la Turquie d'Asie ; la presqu'île de *Malacca*, qui est la partie méridionale de la presqu'île orientale de l'Inde ; la *Corée*, dans l'empire Chinois, entre la mer de Corée et la mer du Japon ; et le *Kamtchatka*, dans la Russie d'Asie, entre la mer de Bering et celle d'Okhotsk.

Caps.

On distingue principalement : le cap *Sévéro-Vostotchnii*, sur la côte N. de la Russie d'Asie ; — le cap *Oriental*, à l'extrémité orientale de la même contrée ; — le cap *Romania*, à l'extrémité méridionale de la presqu'île orientale de l'Inde ; — le cap *Comorin*, qui forme la pointe méridionale de l'Hindoustan ; — le *Ras-el-Had*, et le cap *Mocendon*, sur la côte orientale de l'Arabie ; — le cap de *Bab-el-Mandeb*, à l'extrémité S. O. de la même contrée ; — le cap *Baba*, sur la côte occidentale de la Turquie d'Asie.

Iles.

L'archipel de la *Nouvelle-Sibérie* ou de *Liakhov*, dans l'océan Glacial arctique, appartient à la Russie. — Les *Kouriles* s'étendent du N. E. au S. O., entre la mer d'Okhotsk et le Grand Océan : les unes dépendent de la Russie, les autres du Japon. — L'île *Tchoka*, *Sakhalian* ou *Tarrakaï*, qui fait à la fois partie du Japon et de l'empire Chinois, est située entre la mer d'Okhotsk et celle du Japon. — Les îles du *Japon* se trouvent entre la mer de ce nom et le Grand Océan : les principales sont *Yéso* ou *Matsmaï*, *Nifon*, *Kion-siou* et *Sikokf*. — Les îles *Lieoukhieou*, entre la mer de Corée et le Grand Océan, sont comprises dans l'empire Chinois. — L'île *Formose*, entre la mer de Corée et celle de Chine, et l'île de *Haï-nan*, dans cette dernière mer, appartiennent au même empire. — Les îles *Andaman* et *Nicobar*, dans le golfe de Bengale, sont voisines de la presqu'île orientale de l'Inde. — L'île de *Ceylan*, entre le golfe du Bengale et l'océan Indien, fait partie de l'Hindoustan, auquel on peut aussi rattacher les *Laquedives* et les *Maldives*, situées dans l'océan Indien. — Les îles d'*Ormus* et de *Keichme*, qui se trouvent à l'entrée du golfe Persique, sont comprises dans la Perse. — Près des côtes de la Turquie d'Asie, on remarque l'île de *Chypre* et les *Sporades*.

Montagnes.

L'immense plateau central de l'Asie, qui occupe la partie occidentale de l'empire Chinois, est entouré d'une vaste arête qui se trouve, en grande partie, déterminée au N. par les monts *Altaï*, à l'E. par les monts *In-chan*, au S par la chaîne du *Mous-tagh*, et à l'O. par celle des *Thsoung-ling*. Cette arête figure à peu près un quadrilatère, dont les angles sont tournés au N. E., au N. O., au S. E. et au S. O. De ces angles ou nœuds, partent quatre longues branches, qui séparent les quatre grands versants dont nous avons déjà parlé. La branche qui part du N. E. se dirige à travers la partie orientale de la Russie d'Asie, sous le nom de *Stanovoi* ou *Iablonoi*, et va se

Digitized by Google

terminer par le cap Oriental, au détroit de Bering. La branche N. O. traverse la Tatarie Indépendante, sépare la Russie asiatique de l'Europe, sous le nom de monts *Ourals*, et se prolonge jusqu'à la mer de Kara. La branche S. E. parcourt le S. de l'empire Chinois, et le centre de la presqu'île orientale de l'Inde. La branche S. O. court à travers l'Afghanistan, où elle prend le nom d'*Hindou-Khouch*; à travers la Perse, où elle porte principalement celui d'*Elbours*, enfin à travers la Turquie d'Asie, où elle suit le *Taurus oriental* et l'*Anti-Liban*, pour gagner l'isthme de Suez.

Cette dernière branche se lie vers le N. au *Caucase*, qui s'étend entre la mer Caspienne et la mer Noire.

A la partie méridionale de l'arête du plateau central, s'unissent les monts *Himalaya*, qui séparent l'Hindoustan de l'empire Chinois, et offrent les plus hautes sommités du globe. Cette vaste chaîne se joint vers le S. à celle des *Ghattes occidentales*, qui longe la côte O. de l'Hindoustan et à laquelle se rattachent les *Ghattes orientales*.

Fleuves.

L'Asie est arrosée par un grand nombre de fleuves remarquables par l'étendue de leur cours; voici les plus importans : L'*Obi* ou *Ob*, l'*Iénisei* et la *Léna* traversent la Russie d'Asie du S. au N., et se jettent dans l'océan Glacial. — L'*Amour* ou *Sakhalian-oula* arrose le N. E. de l'empire Chinois, et verse ses eaux dans une baie qui communique à la mer d'Okhotsk et à la Manche de Tartarie. — Le *Hoang-ho* ou *fleuve Jaune* parcourt le centre de l'empire Chinois, et se rend dans la mer Jaune. — L'*Yang-tseu-kiang* ou *fleuve Bleu* parcourt le S. E. du même empire, et débouche dans la mer de Corée. — Le *Méy-kang* ou *Camboge* arrose l'E. de la presqu'île orientale de l'Inde, et se jette dans la mer de Chine. — Le *Meinam* baigne le centre de la même contrée, et se perd dans le golfe de Siam. — L'*Ava* ou *Iraouaddy*, qui coule dans la partie occidentale de la même péninsule, se jette dans le golfe de Bengale. — Le *Gange* parcourt le N. de l'Hindoustan, et se perd dans le golfe du Bengale par une foule d'embouchures. — Le *Brahmapoutre* arrose le N. O. de l'Indo-Chine, le N. E. de l'Hindoustan, et se jette dans le golfe du Bengale, en mêlant ses eaux à celles du Gange. — Le *Sind* ou *Indus* baigne la partie occidentale de l'empire Chinois, la partie orientale de l'Afghanistan, le N. O de l'Hindoustan, et se jette dans la mer d'Oman. — L'*Euphrate* et le *Tigre* arrosent la partie orientale de la Turquie d'Asie, et, après s'être réunis sous le nom de *Chat-el-arab*, portent leurs eaux dans le golfe Persique. — Le *Djihoun*, *Amou-déria* ou *Oxus* parcourt le S. de la Tatarie Indépendante, et se jette dans la mer d'Aral. — L'*Oural*, qui sépare en partie l'Asie de l'Europe, se rend dans la mer Caspienne.

Lacs.

Les lacs les plus considérables sont : le *Baïkal* et le *Tchany*, dans la partie méridionale de la Russie d'Asie; — Le *Balkhach*, le *Témourtou* et le *Dzaïsang*, dans le N. O. de l'empire Chinois; — le *Pho-yang* et le *Thoung-thing*, dans le S. E. de cet empire; le *Tengri-noor* et le *Palte*, dans le S. O. de la même contrée; — le *Khouhou-noor*, dans le centre de l'empire Chinois; — le *Zérèh*, dans la partie occidentale de l'Afghanistan; — le lac d'*Ormiah*, dans le N. O. de la Perse; — le lac de *Van*, dans la partie orientale de la Turquie d'Asie; — le lac *Asphaltite* ou la *mer Morte*, dans le S. O. de la Turquie d'Asie.

RUSSIE D'ASIE.

Limites, situation, étendue.

La Russie d'Asie se compose de deux parties principales, savoir : 1° la *Sibérie* ou la *Russie d'Asie orientale*, qui occupe le N. de l'Asie, et qui est bornée au N. par l'océan Glacial arctique, à l'E. par le détroit de Bering, la mer de Bering et le Grand Océan, au S. par l'empire Chinois et la Tatarie Indépendante, et à l'O. par l'Europe; 2° la *Transcaucasie* ou la *Russie d'Asie occidentale*, au N. E. de la Turquie d'Asie, et au N. O. de la Perse.

La Sibérie est comprise entre 49° et 78° de latitude N., et entre 55° de longitude E. et 172° de longitude O. Sa longueur, de l'E. à l'O., est de 1,900 lieues; sa plus grande largeur, du N. au S., de 700 lieues, et sa superficie, de 670,000 lieues carrées. La Russie d'Asie occidentale occupe une étendue de 260 lieues de l'E. à l'O., et de 70 lieues du N. au S.; elle a une superficie de 6,340 lieues carrées.

Divisions, population.

La Sibérie est divisée en deux grandes parties, subdivisées en gouvernements et en provinces.

DIVISIONS.	CHEFS-LIEUX.
Sibérie Occidentale.	
Gouvernement de Tobolsk	Tobolsk.
Province d'Omsk	Omsk.
Gouvernement de Tomsk	Tomsk.
Sibérie Orientale.	
Gouvernement d'Iéniseïsk	Krasnoïarsk.
Gouvernement d'Irkoutsk	Irkoutsk.
Province d'Iakoutsk	Iakoutsk.
District d'Okhotsk	Okhotsk.
District de Kamtchatka	Petropavlosk.
Pays de Tchoukotzk	»
Pays des Kirghiz	»

Ces vastes régions ne renferment qu'environ 1,650,000 hab.

La Transcaucasie comprend un gouvernement et neuf provinces.

DIVISIONS.	CHEFS-LIEUX.
Géorgie ou Grouzie (gouv.)	Tiflis.
Chirvan	Vieille-Chamakie.
Iméréthie	Koutaïs.
Gourie	Batoum.
Mingrélie	Martvili.
Abasie	Soukgoum-kalé.
Pays des montagnes	Vladikavkas.
Arménie	Erivan
Géorgie othomane	Akhaltsikhé.

La population de cette partie de la Russie d'Asie s'élève à 1,300,000 hab.

Aspect général du pays, climat, productions.

La Sibérie n'offre que de vastes marécages, des forêts impénétrables, de grandes rivières, dont les bords, presque toujours glacés, sont parsemés de quelques bourgs et de quelques cabanes, enfin des déserts immenses et stériles, où errent çà et là des peuplades misérables et sauvages. Elle est néanmoins précieuse pour la Russie, à cause de ses belles fourrures et de ses riches mines d'aimant, d'argent, de fer, de cuivre; elle possède aussi des topazes, des aigues-marines, des chrysolithes et de superbes cristaux de roche.

Privée de l'influence bienfaisante des vents du midi, qui sont arrêtés par les hautes montagnes du centre de l'Asie, la Sibérie a une température généralement plus froide que celle de l'Europe, à latitude égale. Le changement des saisons s'y opère très-rapidement, et en un moment un printemps très-chaud succède à un hiver long et rigoureux.

Quant à la Russie d'Asie occidentale, elle a été favorisée par la nature : on y trouve un climat doux et agréable, et des vallées délicieuses, où croissent la vigne, l'abricotier, l'olivier, le pêcher, l'amandier, le figuier, le seringa, le jasmin, etc.

Golfes et baies, détroits.

L'océan Glacial arctique forme sur les côtes de la Sibérie : le golfe de l'*Obi*, à l'embouchure du fleuve du même nom; ce golfe forme lui-même celui de *Tazovsk*; — le golfe de l'*Iénisei*, à l'embouchure du fleuve de ce nom; — la baie de la *Khantaga*.

La mer de Bering forme, sur la côte orientale de la Sibérie, le golfe d'*Anadyr*, et la baie *Olioutorskaïa*. — Dans la mer d'Okhotsk, on trouve les golfes de *Penjinsk* et d'*Ijighinsk*.

Digitized by Google

Le golfe de *Kizil-agadj*, formé par la mer Caspienne sur la côte de Chirvan, est le seul qui soit à citer dans cette partie de la Russie d'Asie.

Le détroit de *Bering* sépare l'extrémité orientale de la Sibérie, de l'extrémité N. O. de l'Amérique : il fut d'abord appelé détroit d'*Anian*. — Le canal de la *Boussole* sépare deux îles de l'archipel des Kouriles.

Presqu'îles.

On trouve en Sibérie deux péninsules remarquables : celle d'*Olénet*, à l'O. du golfe d'Obi ; et le *Kamtchatka*, couvert de montagnes volcaniques, entre la mer d'Okhotsk, à l'O., et la mer de Bering avec le Grand Océan, à l'E. : les habitants se nomment *Kamtchadales*.

Dans le Chirvan, on trouve la presqu'île d'*Apchéron*, qui s'avance dans la mer Caspienne, à l'extrémité orientale du Caucase, et qui est remarquable par ses abondantes sources de naphte.

Caps.

Les caps *Olénet*, *Siévéro-Vostotchnii ou Tatmour*, et *Chélatzkoï*, sur la côte septentrionale. — Le cap *Oriental*, *Vostotchnii* ou *Siévernii-Tchoukotzkii*, à l'extrémité orientale de la contrée. — Le cap *Saint-Thadée*, au S. du golfe d'Anadyr. — Le cap *Lopatka*, à l'extrémité du Kamtchatka.

Iles.

Parmi les îles qui dépendent de la Sibérie, on distingue : les îles de la *Nouvelle-Sibérie* ou de *Liakhov*, dans l'océan Glacial : les principales se nomment *Kotelnoï*, *Fadevskoï* et la *Nouvelle-Sibérie* proprement dite ; — l'île *Borkhata*, à l'embouchure de la Léna ; — l'île de *Clerke* ou de *Saint-Laurent*, dans la partie septentrionale de la mer de Bering ; — l'île de *Bering* et celle de *Mednoi* ou de *Cuivre*, entre cette mer et le Grand Océan ; — les *Petites Kouriles*, au S. O. du Kamtchatka, entre la mer d'Okhotsk et le Grand Océan ; elles sont escarpées, stériles et volcaniques ; les Grandes Kouriles, qui sont plus au S., appartiennent au Japon.

Montagnes.

Les monts *Ourals* séparent la Sibérie de l'Europe.

L'*Oulouk-tagh*, le *Petit Altaï* et les monts *Tang-nou* ou *Sayansk* forment une grande partie de la limite de la Sibérie du côté de l'empire Chinois. Le plus haut sommet du Petit Altaï s'élève à 6,780 pieds.

Les monts *Stanovoï* ou *Iablonoï* forment en partie la même limite, parcourent toute la Sibérie orientale en se dirigeant du S. O. au N. E., et vont se terminer au détroit de Bering. Au S. O., ils portent plus particulièrement les noms de *Hing'an* et de monts de la *Daourie*, et au milieu celui des monts des *Lamoutes*. Ils renferment de riches mines d'argent, de fer, de cuivre et d'aimant.

Les monts *Kouznetz* se détachent du Petit Altaï, et se dirigent du S. au N., en séparant les affluents de l'Obi de ceux de l'Iéniséi. Les monts *Baïkaliens* se détachent des monts Tang-nou, entourent le lac Baïkal, et se prolongent vers le N. entre les affluents de l'Iéniséi et ceux de la Léna. Les monts *Aldan* partent des monts Stanovoï, et se dirigent entre l'Indighirka et la Léna.

Le *Caucase* élève, entre la Géorgie et la Circassie, ses sommets couverts d'une glace éternelle. — L'*Ararat*, *Agri-dagh* ou *Macis*, sur lequel s'arrêta, dit-on, l'arche de Noé, est une haute montagne de la province d'Arménie, vers la frontière de la Perse.

Fleuves et rivières.

L'*Obi* ou *Ob* se forme par la réunion de la *Biia* et de la *Katounia*, parcourt la Sibérie occidentale, et se jette dans le golfe de l'Obi, après un cours de 600 lieues. — L'*Iéniséï*, qui prend naissance aux monts Sayansk, dans l'empire Chinois, traverse le centre de la Sibérie, et débouche dans le golfe de son nom, après un cours d'environ 700 lieues. — La *Léna* prend sa source près et au N. O. du lac Baïkal, parcourt la Sibérie orientale, et se rend dans l'océan Glacial, après un cours de 700 lieues. — L'*Olének* coule du S. au N., à l'O. de la Léna, et se jette dans l'océan Glacial. — L'*Indighirka* se perd dans le même océan, vis-à-vis de l'île de la Nouvelle-Sibérie. — La *Kolyma* coule à l'E. de l'Indighirka, et se jette aussi dans l'océan Glacial. — L'*Anadyr* se rend dans le golfe de son nom. — L'*Argoun* ou *Amour* forme une partie de la limite entre les possessions russes et chinoises.

L'*Irtych* se jette dans l'Obi. — Le *Tobol* et l'*Ichim* se réunissent à l'Irtych. — La *Tavda*, la *Toura* et l'*Iset* se joignent au Tobol. — La *Sélenga* se jette dans le lac Baïkal. — L'*Angara* sort du lac Baïkal, et s'unit à l'Iéniséï : elle porte, vers la fin de son cours, le nom de *Verkhniaia-Toungouska*. — La *Nijniaia-Toungouska* se jette dans l'Iéniséï. — Le *Vitim*, l'*Olekma*, le *Viliouk* et l'*Aldan* se jettent dans la Léna. — La *Chilka* se joint à l'Amour.

Dans les provinces du Caucase on remarque : le *Kour* ou *Mtkvari* (Cyrus) qui arrose la Géorgie et le Chirvan, et se jette dans la mer Caspienne ; — l'*Aras* (Araxes), qui se joint au Kour, dans le Chirvan, après avoir séparé la Russie de la Perse ; — le *Rioni* (Phase), qui arrose la province d'Iméréthie, et se rend dans la mer Noire.

Lacs.

Les lacs les plus importans sont : le *Baïkal*, dans le S. de la Sibérie orientale : il a 468 lieues de circuit ; — les lacs *Tchany* et *Soumy*, dans le S. de la Sibérie occidentale ; — le *Balkhach* et l'*Alaktougoul*, sur la frontière de cette division et de l'empire Chinois ; — le lac *Piasino*, dans le N. de la Sibérie, à l'E. de l'Iéniséï ; — le lac *Sébanga* ou *Sivan*, dans l'Arménie.

Villes principales.

Sibérie occidentale. *Tobolsk*, chef-lieu de la Sibérie occidentale et du gouvernement de son nom, au confluent de l'Irtych et du Tobol. 20,000 hab. — *Tomsk*, chef-lieu du gouvernement de son nom, sur le Tom. 12,000 hab. — *Kolyvan*, dans le gouvernement de Tomsk ; célèbre par les riches mines d'argent de son territoire. 3,000 hab.

Sibérie orientale. *Irkoutsk*, chef-lieu de la Sibérie orientale et du gouvernement de son nom, vers l'Angara. 15,000 hab. — *Nertchinsk*, dans le gouvernement d'Irkoutsk, près des frontières de la Chine ; remarquable par son grand commerce de fourrures et par les mines d'argent de ses environs. 2,000 hab. — *Krasnoiarsk*, chef-lieu du gouvernement d'Iéniseïsk. 4,000 hab. — *Iéniseïsk*, dans le gouvernement de son nom, sur l'Iéniséï. 6,000 hab. — *Iakoutsk*, chef-lieu de la province de son nom, sur la Léna. 4,000 hab. — *Okhotsk*, port assez important, sur la mer à laquelle il donne son nom. 5,000 hab. — *Pétropavlosk* ou *Saint-Pierre et Saint-Paul*, avec un bon port, sur la côte orientale du Kamtchatka.

Russie d'Asie occidentale. *Tiflis*, chef-lieu de la Géorgie, sur le Kour : située près des confins de la Russie, de la Perse et de la Turquie, cette ville fait un commerce considérable. 15,000 hab. — *Bakou*, forteresse et port de mer, sur la Caspienne, dans le Chirvan. — *Erivan*, chef-lieu de l'Arménie. 10,000 hab. — *Akhal-tsikhé*, chef-lieu de la Géorgie othomane. 15,000 hab.

Religion, habitants.

Le bouddhisme, le mahométisme et une grossière idolâtrie, sont les religions les plus répandues parmi les nombreuses peuplades qui, avec les Russes, habitent la Sibérie, et dont les principales sont les *Ostiaks*, les *Toungouses*, les *Kalmouks*, les *Bachkirs*, les *Bouriats*, les *Iakoutes*, les *Lamoutes*, les *Samoyèdes* et les *Ioukaghirs*. Les Russes professent la religion grecque. Les habitants des provinces du Caucase, remarquables par leur beauté, sont, en grande partie, chrétiens des rites grec et arménien.

Esquisse historique.

La Sibérie, qui a été primitivement peuplée par les Scythes et les Mongols, était inconnue aux anciens Romains et aux anciens Grecs, et le fut de même aux Russes jusqu'au XVe siècle. La première expédition qu'y firent ces derniers eut lieu en 1499, et ils la soumirent vers la fin du siècle suivant, sous Ivan IV. Koutchoum-khan régnait alors sur la principauté de *Touran*, dont la capitale, *Isker* ou *Sibir*, sur l'Irtych, a donné son nom à toute cette partie de l'Asie.

La Géorgie remplace en grande partie la *Colchide* et l'*Ibérie* des Anciens. Elle eut long-temps ses rois particuliers, qui soutinrent de fréquentes guerres contre la Perse ; elle fut enfin réduite en province de cet empire. Vers la fin du XVIIIe siècle, le prince Héraclius en fit un

Digitized by Google

souveau royaume indépendant; mais la Russie ne tarda pas à dépouiller de leurs états les fils de ce souverain.

Le Chirvan, qui occupe la partie méridionale de l'ancienne *Albanie*, est devenu province russe en 1813, après avoir long-temps appartenu à la Perse. L'Arménie fut enlevée au même royaume en 1827. La Géorgie othomane fut conquise en 1829.

TURQUIE D'ASIE.

Limites, situation, étendue.

La Turquie d'Asie, dans la partie occidentale de l'Asie, est bornée au N. par la mer Noire; au N. E., par la Russie; à l'E., par la Perse; au S., par le golfe Persique, l'Arabie et la Méditerranée; à l'O., par l'Archipel, le détroit des Dardanelles, la mer de Marmara et le canal de Constantinople. Elle est comprise entre 30° et 42° de latitude N., et entre 23° et 47° de longitude E. Sa longueur, de l'E. à l'O., est de 400 lieues; sa moyenne largeur, du N. au S., de 150 lieues, et sa superficie, de 66,000 lieues carrées.

Divisions, population.

La Turquie d'Asie renferme 5 grandes contrées, comprenant 18 pachalics, éyalets ou beglerbegliks, subdivisés en sandjaks ou livas.

PACHALICS ou ÉYALETS.	POPULAT.	CHEFS-LIEUX.
Asie Mineure.		
Anatolie [1]	1,930,000	Kutahieh.
Sivas ou Roum	800,000	Sivas.
Caramanie ou Conieh	1,000,000	Conieh.
Itchil ou Adana	360,000	Adana.
Marach	248,000	Marach.
Trébizonde	178,000	Trébizonde.
Arménie Turque.		
Cars	390,000	Cars.
Erze-Roum	450,000	Erze-Roum.
Van	148,000	Van.
Diarbékir	376,000	Diarbékir.
Al Djézireh ou Mésopotamie, et Irâc-Arabi.		
Réha ou Orfa	320,000	Réha ou Orfa.
Bagdad	400,000	Bagdad.
Kurdistan turc.		
Mossoul	144,000	Mossoul.
Chehrezour	155,000	Kerkouk.
Syrie ou Cham.		
Alep	450,000	Alep.
Tripoli	315,000	Tripoli.
Acre	430,000	Acre.
Damas	1,250,000	Damas.
TOTAL	10,339,000	

Aspect général du pays, climat, productions.

Cette contrée renferme deux plateaux remarquables, celui de l'Arménie, au N. E., et celui de la Caramanie, à l'O. C'est une des plus agréables de la Terre par la fécondité de son sol, la richesse de ses productions, la beauté de ses sites et la douceur de sa température. On y trouve des montagnes couvertes de magnifiques forêts, des vallées extrêmement pittoresques, et de vastes plaines d'une fertilité peu commune, qui produisent l'olivier, le mûrier, le grenadier, l'oranger, le myrte, le bananier, la vigne, les lentisques, les térébinthes, les cyprès; mais elle offre aussi des campagnes incultes, désertes et semées de ruines.

Golfes.

Le golfe de *Samsoun*, formé par la mer Noire, sur la côte du pachalic de Sivas. — Les golfes d'*Ismid* et de *Moudania*, dans la mer de Marmara, sur la côte N. O. de l'Anatolie. — Les golfes d'*Adramiti*, de *Sandarli*, de *Smyrne*, de *Scala-Nova*, d'*Assem-Kalasi*, de *Co* et de *Symia*, dans l'Archipel, sur la côte occidentale de l'Anatolie. — Les golfes de *Macri* et de *Satalieh*, dans la Méditerranée, sur la côte méridionale de l'Anatolie. Le golfe de *Scandéroun* ou *Alexandrette*, dans la Méditerranée, entre l'Asie Mineure et la Syrie.

Presqu'îles.

L'*Asie Mineure* est une grande presqu'île, renfermée entre la Méditerranée, la mer Noire, la mer de Marmara et l'Archipel. Elle en contient une autre, celle de *Cyzique*, qui s'avance dans la mer de Marmara, et qui était autrefois une île.

Caps.

Le cap *Butuk*, dans le pachalic de Trébizonde. — Le cap *Vona*, dans le pachalic de Sivas. — Les caps *Indjé* et *Kérempeh*, sur la côte septentrionale de l'Anatolie. — Les caps *Baba*, *Cara-bouroun* et *Crio*, sur la côte occidentale de l'Anatolie. — Le cap *Khélidoni*, sur la côte méridionale du même pays. — Le cap *Anémour* dans l'Itchil. — Les caps *Khanzir*, *Ziaret* et *Carmel*, en Syrie.

Iles.

Les îles des *Princes*, dans la partie orientale de la mer de Marmara. — *Marmara* ou *Marmora* (Proconnèses), dans la partie occidentale de la mer à laquelle elle a donné son nom. — *Ténédo* ou *Bokdja-adassi* (Ténédos), vis-à-vis des ruines de Troie; *Métélin* (Lesbos); *Khio*, *Scio* ou *Saki-adassi* (Khios), île charmante, qui était une des plus florissantes de l'Archipel, et qui renfermait 100,000 habitants, avant qu'elle eût été presque entièrement ruinée par les Turcs en 1822; et *Samo* ou *Sousam-adassi* (Samos). Ces quatre îles sont dans la partie orientale de l'Archipel, et font partie du gouvernement du Capitan-pacha. — Les *Sporades*, dans le S. E. de l'Archipel: les principales sont *Nicaria* (Icaria), *Palmosa*, *Patino* ou *Patmo* (Patmos), *Calamine*, *Co* ou *Stan-co* (Cos), *Rhodes*, *Scarpanto* (Carpathos) et *Caso*: elles font aussi partie du gouvernement du Capitan-pacha. — *Chypre* (Cypre), une des plus grandes îles de la Méditerranée, au S. de l'Itchil: elle fut autrefois célèbre par sa nombreuse population et ses riantes campagnes; mais elle présente aujourd'hui l'image de la pauvreté et de la désolation.

Montagnes.

La Turquie d'Asie renferme deux chaînes de montagnes principales, le *Taurus* et le *Liban*: presque toutes les autres chaînes ne sont que des ramifications de celles-ci.

Le *Taurus* parcourt, de l'O. à l'E., le centre de la Turquie d'Asie: il sépare la Caramanie de l'Itchil, traverse le pachalic de Marach, et couvre la partie N. O. de celui de Diarbékir; les Turcs lui donnent le nom de *Karin* sur une étendue considérable. Parmi les ramifications septentrionales de cette chaîne, la plus remarquable est l'*Anti-Taurus*, qui, se dirigeant vers l'E. N. E., traverse les pachalics de Caramanie, de Sivas et d'Erze-Roum; et se divise en plusieurs branches qui vont joindre le Caucase; les monts *Tcheldir*, dans le N. de l'Arménie, sont une des plus importantes de ces branches; le point principal de l'Anti-Taurus est l'*Ardjich-dagh* (Argée), situé dans la Caramanie et élevé de 9,600 pieds. Les branches occidentales du Taurus se répandent dans l'Anatolie; les plus remarquables sont: le *Baba-dagh*, qui court de l'E. à l'O., et le *Mourad-dagh*, qui se dirige au N. O., et auquel se rattachent le mont *Garyara*, le mont *Ida*, et le mont *Olympe* ou *Kéchich-daghy*, élevé de 6,300 pieds. L'*Alma-dagh* (Amanus) est la principale branche du Taurus, vers le S.: il sépare le pachalic d'Itchil de celui d'Alep. A l'E., les plus importantes ramifications du Taurus sont: 1° les monts *Nimrod* (Niphates), auxquels se rattachent les monts des *Hékiars*, qui bordent au S. O. le lac de Van: à ces derniers se joint le *Djébel-Tak*, qui forme une partie de la limite entre la Turquie et la Perse, et qui s'unit vers le S. aux monts *Hamerin*, dont la chaîne s'étend dans le N. du pachalic de Bagdad; 2° les monts *Karidje*, qui se terminent au mont *Sindjar*, dans le N. O. du même pachalic.

La chaîne du *Liban* s'élève dans la partie occidentale de la Syrie, en se dirigeant du N. au S.; son plus haut

[1] Quelques sandjaks maritimes de l'Anatolie font partie du gouvernement du Capitan-pacha, ou des Djézaïrs. *Voyez* TURQUIE D'EUROPE.

Digitized by Google

sommet atteint 9,530 pieds. Sa branche principale, qui s'en détache à l'E., prend le nom d'*Anti-Liban*. Il ne s'y rencontre plus qu'un petit nombre des cèdres magnifiques qui couvraient autrefois ces montagnes.

On trouve encore dans la Syrie : le mont *Thabor*, uni à l'Anti-Liban, et célèbre par la grande victoire que les Français y remportèrent sur les Turcs en 1799; le mont *Carmel*, près et au S. O. d'Acre.

On remarque dans l'île de Chypre l'*Oros-Stavros* ou le mont *Sainte-Croix* (Olympe), élevé de 9,000 pieds.

Fleuves et rivières.

La Turquie d'Asie est baignée par deux grands cours d'eau, le *Frat* ou *Euphrate* et le *Tigre*, qui, se réunissant près de Corna, forment le *Chat-el-Arab*, dont les eaux se rendent dans le golfe Persique. L'Euphrate arrose les pachalics d'Erze-Roum, de Sivas, de Diarbékir, de Marach, de Réha, d'Alep, de Damas, de Bagdad; le Tigre coule dans ceux de Diarbékir, de Chehrezour, de Mossoul et de Bagdad.

Le *Kour* (Cyrus) baigne le pachalic d'Akhal-tsikhé, pour se rendre ensuite dans la Russie; — l'*Aras* (Araxes), son affluent, coule dans les pachalics d'Erze-Roum et de Cars. — Le *Kizil-Ermak* (Halys) arrose les pachalics de Caramanie et de Sivas, et se jette dans la mer Noire. — Le *Sakaria* (Sangarius) parcourt le N. de l'Anatolie, et se rend dans la même mer. — Le *Bartin* (Parthenius) coule dans le N. de l'Anatolie, et se jette dans la mer Noire. — L'*Iéchil-Ermak* (Iris) baigne le pachalic de Sivas, et tombe dans la mer Noire : il reçoit le *Keuïlu-hissar* (Lycos). — Le *Buïuk-Meïnder* (Méandre), fameux par ses détours, le *Sarabat* (Hermus), le *Grimakli* (Caïcos), le *Kutchuk-Meïnder* (Caystre), arrosent la partie occidentale de l'Anatolie, et se jettent dans l'Archipel. — Le *Carasou* (Cydnus), le *Seihoun* et le *Djihoun* baignent la partie orientale de l'Itchil, et se rendent dans la Méditerranée. — Le *Carasou* (Melas) arrose les pachalics de Caramanie et de Marach, et se jette dans l'Euphrate. — L'*Aasi* (Oronte) parcourt le N. de la Syrie, et se jette dans la Méditerranée. — Le *Mourad-tchaï*, qui baigne la partie méridionale du pachalic d'Erze-Roum, s'unit à l'Euphrate. — Le *Khabour* (Chaboras) traverse le pachalic de Réha, et se joint aussi à l'Euphrate. — La *Diala* arrose la partie orientale du pachalic de Bagdad, et se rend dans le Tigre. — Le *Grand-Zab* baigne les pachalics de Chehrezour et de Mossoul, et se jette dans le même fleuve. — La *Kerkhah* et le *Karoun* coulent dans la partie orientale du pachalic de Bassora : le premier se joint à l'Euphrate, et le second se rend dans le golfe Persique. — Le *Charia* (Jourdain) parcourt le S. du pachalic de Damas, et se jette dans le lac Asphaltite.

Lacs.

Les lacs d'*Isnik* et d'*Aboullonia*, dans le N. O. de l'Anatolie. — Les lacs *Tozlah* ou *Salés*, dont le principal est celui de *Beg-cheher*, dans l'O. de la Caramanie. — Le *Balagatzia*, dans le pachalic de Cars. — Le lac de *Van* (Arcisse), un des plus considérables de l'Asie, dans le pachalic du même nom. — Le lac d'*Antakieh*, dans le pachalic d'Alep. — Le lac de *Tabarieh* (lac de Tibériade ou mer de Galilée), dans la partie occidentale du pachalic de Damas. — Le *Bahr-el-Margi*, près et à l'E. de Damas. — Le lac *Asphaltite* ou la mer *Morte*, dans la partie méridionale du pachalic de Damas.

Villes principales.

Asie Mineure.

Anatolie. *Smyrne* ou *Ismir*, port de mer très-important et la ville la plus commerçante de la Turquie d'Asie, sur la côte occidentale de l'Anatolie, au fond du golfe de son nom. 120,000 hab. La peste et les tremblements de terre l'ont souvent dévastée. — *Kutahieh*, au N. E. de Smyrne; résidence du gouverneur de l'Anatolie. 50,000 hab. — *Brousse* (Prusa), au N. O. de Kutahieh, près du mont Olympe. 46,000 hab. Les monarques othomans y fixèrent, en 1300, le siége de leur empire. — *Moudania*, au N. de Brousse, sur le golfe du même nom. 20,000 hab. — *Isnik* (Nicée), sur le lac de son nom, à l'E. de Moudania. 4,000 hab. — *Ismid* ou *Isnik-mid* (Nicomédie), au N. d'Isnik, sur le golfe de son nom. 4,000 hab. — *Scutari*, sur le bord oriental du canal de Constantinople, vis-à-vis de cette capitale. 33,000 hab. — *Afioum-Carahissar*, au S. E. de Kutahieh. 60,000 hab. — *Angora* (Ancyre), au N. E. d'Afioum-Carahissar, sur le Sakaria. 25,000 hab. Tamerlan y vainquit Bajazet en 1461. — *Castamoun* (Germanicopolis), au N. E. d'Angora. 13,000 hab. — *Sinope*, au N. E. de Castamoun, sur la mer Noire. 10,000 hab. — *Scala-Nova*, port de mer, au S. E. de Smyrne, sur le golfe de son nom, près des ruines de l'ancienne Éphèse. 20,000 hab. — *Guzelhissar*, au S. E. de Scala-Nova, près du Buïuk-Meïnder. 30,000 hab. — *Satalieh* ou *Antalia*, dans la partie S. E. de l'Anatolie, sur le golfe de son nom. 8,000 hab.

Pachalic de Sivas ou Roum. *Tokat* (Comana), une des plus grandes villes de la Turquie d'Asie. 100,000 hab. — *Sivas* (Sébaste), chef-lieu du pachalic, au S. de Tokat, sur le Kizil-Ermak. 20,000 hab. — *Inzyhat*, au N. O. de Sivas. 16,000 hab. — *Amasie*, au N. O. de Tokat. 35,000 hab.

Caramanie. *Conieh* (Iconium), capitale de la Caramanie. 30,000 hab. — *Ac-cheher*, au N. O. de Conieh. 48,000 h. — *Kaisarieh* (Césarée), au N. E. de Conieh, près du mont Ardjieh; en partie détruite par un tremblement de terre en 1835.

Pachalic d'Itchil. *Adana*. 30,000 hab. — *Tarsous*, à l'O. d'Adana, près de l'embouchure du Carasou. 30,000 hab.

Pachalic de Marach. *Malathia* (Melitene), dans le N. E. de ce pachalic. 8,000 hab.

Pachalic de Trébizonde. *Trébizonde* ou *Tarabosan* (Trapezus), chef-lieu du pachalic, sur la mer Noire. 15,000 hab. — *Kérésoun* (Cerasus), à l'O. de Trébizonde, sur la mer Noire. 25,000 hab.

Arménie.

Erze-Roum, ville très-commerçante, chef-lieu du pachalic de son nom. 80,000 hab. — *Van*, chef-lieu du pachalic du même nom, sur le bord oriental du lac de Van. — *Bayazid*, dans le même pachalic, au N. E. de Van. 10,000 hab. — *Bidlis*, dans le même pachalic, à l'O. du lac de Van. 12,000 hab. — *Diarbékir* ou *Amid*, chef-lieu du pachalic de son nom, sur le Tigre. 38,000 hab.

Al Djézireh et Irâc-Arabi.

Réha ou *Orfa* (Edesse), dans le pachalic du même nom. 35,000 hab. — *Bagdad*, grande et célèbre ville, sur le Tigre, capitale du vaste pachalic de son nom. 95,000 hab. Elle fut autrefois le siége du puissant empire des Khalifes. — *Mardin*, à l'extrémité N. O. du pachalic de Bagdad. 20,000 hab. — *Hellch* ou *Hillah*, dans le même pachalic, au S. de Bagdad, sur l'Euphrate, près des ruines de l'ancienne Babylone. 12,000 hab. — *Bassora* ou *Basra*, ville très-commerçante, dans le même pachalic, sur le Chat-el-Arab. 60,000 hab.

Kurdistan.

Mossoul, ville florissante par son commerce, chef-lieu du pachalic de son nom, sur le Tigre, dans un pays très-fertile. 35,000 hab. On croit qu'elle occupe une partie de l'emplacement de l'ancienne Ninive.

Syrie.

Alep ou *Haleb*, chef-lieu du pachalic du même nom, sur le Koueïk. Cette grande ville, qui était naguère la plus riche et la plus importante de la Turquie d'Asie, et qui comptait 200,000 habitants, a été en partie ruinée par un affreux tremblement de terre en 1822. — *Aïn-tab* dans le N. du pachalic d'Alep. 20,000 hab. — *Antakieh* (Antioche), à l'O. d'Alep, dans le même pachalic, sur l'Aasi. 18,000 hab. — *Tripoli*, port de mer, chef-lieu du pachalic de son nom, sur la Méditerranée. 16,000 hab. — *Latakieh* (Laodicée), au N. de Tripoli, dans le même pachalic, sur la Méditerranée. 7,000 hab. — *Acre*, *Saint-Jean-d'Acre* ou *Akka* (Ptolemaïs), chef-lieu du pachalic du même nom, sur la Méditerranée. 20,000 hab. — *Sour* (Tyr), au N. d'Acre, aussi sur la mer. 2,000 hab. — *Saïd* ou *Seide* (Sidon), au N. d'Acre, dans le même pachalic sur la Méditerranée. 6,000 hab. — *Beirout* (Berythus) port de mer commerçant, au N. de Saïde, dans le même pachalic. 12,000 hab. — *Damas* ou *Damask*, ville très ancienne et l'une des plus importantes de l'empire Otho

Digitized by Google

man, dans une vallée délicieuse. 200,000 hab. — *Hems* (Emesa), au N. de Damas, dans le même pachalic, sur l'Asi. 35,000 hab. — *Hama*, au N. O. de Hems, dans le même pachalic, et sur le même fleuve. 50,000 hab. — *Jérusalem*, *El Kods* ou *Koudsi-Chérif*, capitale de la Palestine, qui forme la partie S. O. du pachalic de Damas. 40,000 hab. — *Jaffa* (Joppe), au N. O. de Jérusalem, sur la Méditerranée. 7,000 hab. — On trouve encore dans le pachalic de Damas, au N. E. de la ville de ce nom, les magnifiques ruines de l'ancienne *Palmyre* ou *Tadmor*; au S. O. de la même ville, on admire celles de *Djérach* ou *Gérasa*.

Iles.

Scio, *Khio* ou *Saki* (Khios), capitale de l'île du même nom, à l'O. de Smyrne. — *Rhodes*, place forte, capitale de l'île de son nom. 8,000 hab. — *Metélin* ou *Castro* (Mitylène), capitale de l'île de Métélin. 10,000 habitants.

Nicosie ou *Leucosie*, sur la côte septentrionale de l'île de Chypre, dont elle est le chef-lieu. 16,000 hab. — *Baffa* (Paphos), près de la côte O. de la même île.

Gouvernement, religion.

Chaque pachalic ou éyalet est gouverné par un ou plusieurs pachas, qui ne sont que faiblement soumis à la Porte Othomane. On regarde aussi comme à peu près indépendantes diverses peuplades nomades ou guerrières, telles que les *Turcomans*, les *Kurdes*, les *Iezdis*, les *Bédouins*, dans la partie orientale, et les *Druzes* et les *Maronites*, dans la Syrie.

L'islamisme est la religion dominante dans la Turquie d'Asie : les Turcs sont sounnites, c'est-à-dire partisans d'Omar. On trouve aussi un grand nombre de chrétiens des rites grec et arménien.

Esquisse historique.

La Turquie d'Asie remplace un grand nombre de contrées célèbres dans l'antiquité : l'*Assyrie*, la *Babylonie* ou *Khaldée*, l'*Arménie*, la *Mésopotamie*, la *Syrie*, la *Phénicie*, la *Palestine* ou *Judée*, enfin l'*Asie Mineure*, qui comprenait la *Mysie*, la *Lydie*, la *Carie*, la *Bithynie*, la *Paphlagonie*, le *Pont*, la *Phrygie*, la *Galatie*, la *Cappadoce*, la *Lycie*, la *Pamphylie*, la *Pisidie* et la *Cilicie*. Ces divers pays, après avoir presque tous formé autant de royaumes indépendants, passèrent sous la domination des rois de Perse, puis sous celle d'Alexandre-le-Grand, se divisèrent de nouveau sous les successeurs de ce dernier, et se confondirent encore une fois en subissant le joug des Romains, dans les deux siècles qui précédèrent Jésus-Christ. Ensuite ils dépendirent des Arabes, dont les souverains ou khalifes, successeurs de Mahomet, résidaient à Bagdad ; et ils furent enfin envahis par les Turcs ou Turcomans, qui, sortis de la Tatarie, étaient d'abord venus s'établir dans l'Arménie, et se retirèrent au XIIIe siècle dans l'Asie Mineure, où ils choisirent Conieh pour siége de leur empire. La puissance de ces nouveaux conquérants, affaiblie un moment par les Mongols, se releva avec Othman ou Osman, vers 1300, et bientôt leur royaume de *Roum* s'étendit depuis l'Euphrate jusqu'à Constantinople, et depuis la mer Noire jusqu'aux confins de la Syrie, contrée qui appartenait alors à l'Égypte, et dont ils s'emparèrent en 1516. Sous une longue suite de princes guerriers, ils agrandirent peu à peu leur territoire asiatique aux dépens de celui des Persans ; mais depuis environ un siècle, ils ont essuyé de nombreuses défaites, et ont cédé à la Perse et à la Russie plusieurs de leurs provinces. En 1833, le pacha d'Égypte a réuni la Syrie à son gouvernement, par une conquête rapide ; il demeure, toutefois, nominalement soumis à la Porte Othomane.

PERSE.

Limites, situation, étendue.

La Perse, à laquelle les Orientaux donnent les noms d'*Iran* et de *Chahistan*, est bornée au N. par la Russie, la mer Caspienne et le Turkestan, à l'E. par l'Afghanistan et le Béloutchistan, au S. par le détroit d'Ormus et le golfe Persique, et à l'O. par la Turquie d'Asie. Elle est comprise entre 25° et 40° de latitude N., et entre 41° et 62° de longitude E. Sa longueur est de 460 lieues, du N. E. au S. O., et sa moyenne largeur, de 260 lieues. Sa superficie est estimée à 60,000 lieues carrées.

Divisions, population.

La Perse est divisée en onze provinces, qui se subdivisent en districts ou beglerbegliks.

PROVINCES.	POPULAT.	CAPITALES.
Aderbaïdjan	2,000,000	Tauris.
Ghilan	280,000	Recht.
Mazendéran	850,000	Sari.
Tabéristan.	130,000	Démavend.
Irâc-Adjémi	2,660,000	Téhéran.
Kurdistan persan. . .	450,000	Kirmanchah.
Khouzistan.	900,000	Chuchter.
Farsistan ou Fars. . .	1,900,000	Chiraz.
Kerman.	600,000	Kerman.
Kouhestan.	170,000	Chéberistan.
Khoraçan persan. . .	1,900,000	Méchehed.
TOTAL. . .	11,840,000	

Aspect général du pays, climat, productions.

Ce royaume occupe la partie occidentale d'un plateau très-étendu, connu sous le nom de plateau de la Perse : il offre tantôt de vastes déserts sablonneux, imprégnés de sel et bordés de hautes montagnes arides, tantôt des villes populeuses et des villages nombreux, tantôt enfin des cités en ruines et des champs abandonnés.

Le climat de la Perse est, en général, doux et agréable, excepté sur les côtes de la Caspienne, où il est froid et humide, et sur celles du golfe Persique, qui sont exposées au vent brûlant nommé *samiel*. L'air de cette contrée est remarquable par son excessive sécheresse, et la rareté des rivières est un des traits géographiques qui la distinguent le plus ; aussi voit-on peu de pays où l'on se soit procuré autant de sources artificielles.

La Perse est la patrie primitive de la figue, de la grenade, de la mûre, de l'amande, de la pêche, de l'abricot et de la prune ; elle produit encore des oranges, du riz, du coton, du sucre, de la soie, du tabac, de l'opium, et la vigne y étale toutes ses richesses. Les montagnes renferment des rubis et des turquoises.

Golfes, caps, îles.

Le golfe *Persique*, un des plus grands de l'Asie, baigne la Perse au S. O., et la sépare de l'Arabie. — La mer Caspienne forme les golfes de *Ghilan* et d'*Inzéli*, sur la côte du Ghilan, et celui d'*Aster-abad*, sur la côte du Mazendéran.

On remarque dans la province de Kerman les caps *Jask* et *Bombarek*, et le cap *Nabon*, dans le Farsistan.

Près des côtes de cette dernière province, dans le golfe Persique et le détroit d'Ormus, on trouve un grand nombre d'îles ; les plus importantes sont : *Kenn*, entrepôt d'un commerce considérable ; — *Keichme*, très fertile et la plus grande de tout cet archipel ; — *Ormus* ou *Hormouz*, remarquable par les ruines de la ville de son nom, qui fut autrefois une des plus riches de l'Asie. Ces deux dernières îles appartiennent à l'iman de Mascat, prince arabe.

Montagnes.

Les monts *Elbours* séparent le Ghilan et le Mazendéran de l'Irâc-Adjémi et du Tabéristan, en se dirigeant parallèlement aux côtes méridionales de la mer Caspienne ; ils se rattachent vers le N. O. au mont Caucase, et vers l'E. aux monts du Khoraçan : un de leurs points les plus célèbres est le pic de *Demavend*, élevé de 10,000 pieds au-dessus du niveau de la mer. Le mont *Sévellan*, dans l'Aderbaïdjan, à l'E. de Tauris, a 12,000 pieds. — Les monts du *Khoraçan* parcourent de l'O. à l'E. la province de Khoraçan, et s'unissent vers l'E. à l'Hindou-Khouch. — Les monts *Elvend* séparent en partie le Kurdistan de l'Irâc-Adjémi. — Le *Djebel-Tak* forme la limite entre le Kurdistan persan et le Kurdistan turc. — Les monts *Hamerin* séparent le Kurdistan du Khouzistan. — Les monts *Bakhtéry* parcourent le Khouzistan et le Farsistan, en se

Digitized by Google

dirigeant du N. O. au S. E.—Dans le Kouhestan, on trouve la montagne volcanique de l'*Elbours*.

Fleuves, rivières, lacs.

Les seuls cours d'eau qui méritent le nom de fleuves, sont : le *Tedzen*, qui arrose le Khoraçan, et va se jeter dans la mer Caspienne, sur le territoire de la Tatarie Indépendante ; — le *Kizil-ouzen*, qui baigne l'Irâc-Adjémi, l'Aderbaïdjan et le Ghilan, et se jette dans la même mer.

Parmi ceux qu'on peut appeler rivières, on distingue : l'*Aras* (Araxes), qui limite au N. l'Aderbaïdjan, et se rend ensuite dans la Russie d'Asie ; — le *Zayendeh-roud*, qui arrose le S. de l'Irâc-Adjémi, passe à Ispahan, et se perd dans le grand désert Salé ; — la *Kerkhah*, qui parcourt le Kurdistan et le Khouzistan, et entre ensuite dans la Turquie d'Asie ; — le *Karoun*, qui arrose le Khouzistan, et se jette dans le golfe Persique par plusieurs embouchures : — le *Bend-émyr* (Araxes ou Rogomana), qui baigne le N. du Farsistan, et se jette dans le lac *Baghteghan* ou *Kieffé* ; — le *Sita-réghian*, qui arrose la partie occidentale du Farsistan, et se jette dans le golfe Persique ; — le *Roud-syah*, qui parcourt le S. de la province de Kerman, et se rend dans le détroit d'Ormus ; — le *Morg-ab*, qui traverse la province de Khoraçan, et entre ensuite dans la Tatarie Indépendante, pour se joindre au Djihoun.

Le grand lac d'*Ormiah* ou *Ourmyah* est dans l'Aderbaïdjan.

Villes principales.

Aderbaïdjan. *Tauris*, ville très-commerçante. 100,000 hab — *Khoï*, au N. O. de Tauris. 25,000 hab. — *Maragha*, au S. de Tauris. 15,000 hab.

Ghilan. *Recht*, près de la mer Caspienne. 80,000 hab.

Mazendéran. *Balfrouch*, ville commerçante, qui compte une trentaine de colléges, et qui a produit beaucoup d'hommes de talent. 100,000 hab. — *Sari*, à l'E. de Balfrouch. 30,000 hab. — *Aster-abad*, port de mer, à l'E. de Sari, sur le golfe de son nom. 40,000 hab.

Irâc-Adjémi. *Téhéran*, capitale de la Perse, et résidence du roi. 100,000 hab. — *Ispahan* ou *Isfahan*, au S. de Téhéran, sur le Zayendeh-roud : ancienne capitale de la Perse, et l'une des plus grandes villes de l'Asie. Elle a perdu beaucoup de sa splendeur. 200,000 hab. — *Cazbin*, au N. O. de Téhéran 60,000 hab. — *Hamadan* (Ecbatane), au S. O. de Téhéran. 45,000 hab. — *Coum*, à l'E. d'Hamadan. 15,000 hab.

Kurdistan. *Kirmanchah*. 40,000 hab.

Khouzistan. *Chuchter*, 20,000 hab. — *Dezphoul*, à l'O. de Chuchter, près des ruines de l'ancienne Suse. 15,000 hab.

Farsistan. *Chiraz*, dans une plaine délicieuse et fertile en vins renommés : cette ville renfermait 52,000 habit., avant le tremblement de terre qui l'a dévastée en 1824. Au N. E., on voit les ruines de l'ancienne Persépolis. — *Yezd*, au N. E. de Chiraz. 35,000 hab. — *Fésa*, au S. E. de Chiraz. 18,000 hab. — *Lar*, au S. de Fésa. 12,000 hab. — *Bender-Boucher* ou *Abouchehr*, port de mer, sur le golfe Persique, à l'O. de Chiraz. 10,000 hab.

Kerman. *Kerman* ou *Sirdjan*. 30,000 hab. — *Bender-Abbassy* ou *Gomroun*, port de mer, sur le détroit d'Ormus, au S. S. O. de Kerman. 20,000 hab.

Khoraçan. *Méchehed*. 32,000 hab. — *Nichapour*, au S. de Méchehed. 12,000 hab. ; les environs renferment de célèbres mines de turquoises.

Gouvernement, religions, langage.

Le gouvernement de la Perse est une monarchie entièrement absolue ; le souverain porte le titre de *chah*. Plusieurs tribus vivent dans une indépendance à peu près complète.

Les *Persans* ou *Tadjiks* sont mahométans de la secte d'Ali, et bien plus tolérants que les Turcs en matière de religion. Considérés sous le rapport religieux, ils s'appellent eux-mêmes *adelies* (partisans de la justice) ; leurs adversaires les appellent *chiites* (sectaires). Ils se distinguent, en général, par leur politesse et en même temps par leur fourberie. On trouve aussi, dans ce royaume, un nombre assez considérable de *Guèbres* ou *Parsis*, adorateurs du feu ; de *Turcs*, d'*Arabes*, de *Kurdes*, qui sont sounnites, et d'*Arméniens*, qui professent le christianisme.

Le persan est, de toutes les langues orientales, la plus célèbre pour la force, la beauté et la douceur.

Esquisse historique.

La Perse remplace la *Médie*, la *Susiane*, la *Persis* ou *Perse propre*, la *Carmanie* et l'*Hyrcanie* de l'antiquité. Le royaume de la Perse propre, fondé dès le temps d'Abraham, resta dans l'obscurité jusqu'à Cyrus, qui, dans le VIe siècle avant l'ère chrétienne, l'augmenta d'un grand nombre de provinces, et créa un puissant empire, qu'Alexandre détruisit en 328 avant la même ère. Un siècle plus tard, les *Parthes*, nation guerrière venue de la Sarmatie, envahirent cette contrée, et la défendirent contre les attaques des Romains, dont ils furent long-temps les plus redoutables ennemis. Leur puissance dura jusqu'en 210 de J.-C., époque à laquelle Ardchour ou Artaxerxès releva la branche des anciens rois perses, et fut le chef de la dynastie connue sous le nom de Sassanides. Dans le VIIe siècle, la Perse fut conquise par les Arabes : elle passa, au commencement du XIIIe, sous la domination des Mongols ; enfin elle vit monter sur le trône, en 1501, la dynastie des Sophis, dont le prince le plus recommandable est Chah-Abbas, qui prit les rênes du gouvernement en 1586, et a mérité le surnom de Grand. Le commencement du XVIIIe siècle fut signalé par l'invasion des Afghans ; en 1732, Nadir-chah ou Thamas-Kouli-khan, d'une basse extraction, dépouilla de la couronne la maison des Sophis, soumit l'Afghanistan, qui devint la partie orientale de l'empire, et porta ses armes victorieuses jusque dans l'Hindoustan. Après la mort de ce belliqueux monarque, Ahmed, chef d'une tribu afghane, secoua le joug de la Perse, et fonda le royaume de Caboul (Afghanistan). Depuis cette époque jusqu'à la fin du siècle, la Perse, souvent dévastée par les Afghans, et presque sans cesse déchirée par d'affreuses guerres civiles, n'a joui de quelque tranquillité que sous le règne de Kérim-khan, qui mourut en 1779.

AFGHANISTAN ou ROYAUME DE CABOUL.

Limites, situation, étendue.

L'Afghanistan, appelé aussi royaume de Caboul, est borné au N. par le Turkestan et l'empire Chinois, à l'E. et au S. E. par l'Hindoustan, au S. par le Béloutchistan, à l'O. par la Perse, et au N. O. par le royaume de Hérat. Il est compris entre 28° et 38° de latitude N., et entre 57° et 70° de longitude E. Sa longueur, de l'E. à l'O., est de 200 lieues ; sa moyenne largeur, du N. au S., de 150 lieues, et sa superficie de 19,000 lieues carrées.

Divisions, population.

L'Afghanistan se divise en 2 grandes contrées : l'*Afghanistan* propre et le *Seïstan* ou *Sedjestan*, qui se partagent en plusieurs provinces. Il comprend environ 5,000,000 d'hab.

Aspect général du pays, climat, productions.

Cette contrée, qui renferme la partie orientale du plateau de la Perse, est une des plus élevées de l'Asie. De longues chaînes de hautes montagnes la parcourent dans toutes les directions, et sont séparées les unes des autres par de vastes plaines sablonneuses et désertes. Il se trouve cependant, surtout au N. E., des vallées très-fertiles, très-peuplées, et qui jouissent d'une température délicieuse, tandis que les sommets des montagnes qui les bornent sont couverts de neiges perpétuelles.

Les principales productions de l'Afghanistan sont le blé, l'orge, le riz, le tabac, le lin, la garance, le coton, la canne à sucre, le gingembre, etc.

Montagnes.

L'*Hindou-khouch* (Paropamise ou Caucase indien) s'étend de l'E. à l'O. dans le N. de l'Afghanistan ; vers l'E., il se rattache aux monts Himalaya, et vers l'O., aux monts du Khoraçan : le plus haut sommet de cette chaîne s'élève à 20,500 pieds. — Les monts *Brahouiks* ou *Ghiznih* se dirigent du N. au S. à travers le centre de l'Afghanistan. — Les monts *Soliman*, une des principales ramifications des monts Brahouiks, s'étendent dans le S. E. de la contrée.

Digitized by Google

Fleuves, rivières, lac.

Le *Sind*, ou *Indus*, ne fait que toucher une petite partie de la frontière de l'Afghanistan, vers le N. E. — L'*Helmend* (Etymander) arrose la partie occidentale de l'Afghanistan propre, traverse le Seïstan, et se perd dans le lac *Zéreh* ou *Loukh*. — Le *Caboul* parcourt le N. E. de l'Afghanistan propre, et se jette dans le Sind : il se grossit du *Kameh* ou *Kachghar*.

Villes principales.

Afghanistan propre. *Caboul*, capitale de l'Afghanistan, et résidence du souverain, sur la rivière de son nom. 80,000 hab. — *Ghiznih*, au S. de Caboul. 1,500 maisons. — *Candahar*, ancienne capitale de l'Afghanistan, au S. O. de Caboul ; ville fortifiée et entrepôt d'un commerce considérable. 100,000 hab. — *Ferrah*, à l'O. de Candahar.

Seïstan. *Djélal-abad*, près de l'Helmend. 10,000 h.

Gouvernement, religion, habitants.

L'Afghanistan est gouverné par un monarque qui a le titre de *chah* ou *padichah*, et dont l'autorité n'est limitée que par la puissance aristocratique des grands de l'état et par les coutumes et les usages de la nation.

L'*islamisme* est la religion dominante ; le *brahmisme* est aussi très-répandu.

Les *Afghans* ne sont pas le seul peuple qui habite l'Afghanistan ; on y trouve encore des *Béloutchys*, des *Ouzbeks*, des *Tadjiks*, des *Turcomans*, des *Hindous*, des *Kafres*. Beaucoup de tribus vivent à peu près indépendantes.

Esquisse historique.

L'Afghanistan remplace l'ancienne *Arie*, la *Drangiane*, l'*Arakhosie*, et une partie de la *Bactriane*, où régna le sage Zoroastre, et qui, après la conquête d'Alexandre, devint un royaume grec important. Après avoir été tour à tour indépendant et soumis aux monarques perses, il passa, au commencement du XIIIe siècle, sous la domination du célèbre Djenghiz-khan, prince des Mongols. Dans le XIVe siècle, il fut subjugué par Timour, chef de la même nation, et obéit ensuite à ses souverains indigènes jusqu'en 1506 ; il subit à cette époque le joug de l'empereur mongol Baber, dont les descendants sont restés maîtres de cette contrée jusqu'au commencement du XVIIIe siècle. Alors les Afghans se trouvèrent de nouveau soumis à leurs chefs naturels, sous la conduite desquels ils envahirent la Perse. Mais chassés de ce royaume par Nadir-chah, en 1737, ils virent bientôt leur propre pays subjugué par ce monarque. A la mort de Nadir, Ahmed-chah, chef de la tribu afghane des Dourranys, rendit sa patrie indépendante du joug persan, et se fit couronner roi en 1747 ; il s'empara d'une partie de l'Hindoustan, et mourut en 1773, après un règne glorieux. Sous ses successeurs, qui n'ont hérité ni de sa fermeté ni de son courage, l'Afghanistan a presque continuellement été troublé par des dissensions intestines, et a perdu, entre autres belles provinces, le *Cachemire* et le *Moultan* ; le *Khoraçan oriental* s'est détaché du reste du pays, pour former le royaume de Hérat.

ROYAUME DE HÉRAT.

Limites, situation, étendue.

Ce royaume, formé récemment du Khoraçan oriental, est borné au N. par le Turkestan, à l'E. et au S. par l'Afghanistan, à l'O. par la Perse. Il est compris entre 33° et 36° de latitude N., et entre 59° et 67° de longitude E. Sa longueur est d'environ 150 lieues, de l'E. à l'O. ; sa longueur moyenne, du N. au S., de 70 lieues, et sa superficie, de 8,700 lieues carrées.

Aspect du pays.

La plus grande étendue du pays est montagneuse ; à l'O., cependant, s'étendent les belles plaines de Hérat. L'agriculture est généralement assez florissante : on récolte en abondance des céréales, des fruits exquis, du coton, du tabac, du safran, du chanvre, du lin, etc. ; la culture de la soie y est considérable.

Montagne, cours d'eau.

Cette contrée est traversée de l'E. à l'O. par l'*Hindou-khouch*.

Le S. du pays, arrosé par l'*Helmend*, est compris dans le grand plateau de la Perse ; la partie occidentale est traversée par le *Tedzen*, tributaire de la mer Caspienne ; on remarque aussi le *Morg-ab*, qui porte ses eaux à l'Amou-déria.

Villes.

Hérat (Alexandria), industrieuse ville, qui a des fabriques célèbres de sabres et d'eau de rose. 100,000 habitants.

Bamiam, à l'E. de Hérat ; remarquable par 12,000 maisons taillées dans le roc.

Note historique, population, religion.

Ce royaume a été fondé, dans les dernières années, par le souverain détrôné de l'Afghanistan, Chah-Mahmoud.

Les Persans ou Tadjiks et la grande tribu des Hazarehs forment la majeure partie de la population, évaluée à 1,500,000 ames.

Le mahométisme y domine ; il y a quelques Guèbres.

BÉLOUTCHISTAN.

Limites, situation, étendue.

Le Béloutchistan est borné au N. et au N. E. par l'Afghanistan, à l'E. par l'Hindoustan, au S. par la mer d'Oman, et à l'O. par la Perse. Il est compris entre 25° et 30° de latitude N., et entre 55° et 68° de longitude E. Sa longueur, de l'E. à l'O., est de 280 lieues ; sa moyenne largeur, du N. au S., de 100 lieues, et sa superficie, de 18,500 lieues carrées.

Divisions, population.

Le Béloutchistan est divisé en six provinces :

PROVINCES.	CAPITALES.
Saravan.	Kélat.
Kotch-Gandava	Gandava.
Djhalavan	Zouhri.
Lotsa ou Lus	Béla.
Mékran.	Kedje.
Kohistan	Pouhra.

On porte la population du Béloutchistan à 3,000,000 d'habitants.

Aspect général du pays, productions.

D'énormes chaînes de montagnes, dont les versants arides ne donnent naissance qu'à un petit nombre de rivières ; des déserts stériles ; de grandes plaines sablonneuses, parsemées de quelques tentes qu'y construisent des peuplades à demi sauvages : tel est l'aspect général du Béloutchistan, où l'on trouve cependant çà et là des vallées très-fertiles, qui produisent l'indigo, le sucre, le coton, les dattes, les amandes, les melons d'eau.

Baie, caps.

La mer d'Oman forme la baie de *Sonmina*, sur la côte de la province de Lotsa.

Les seuls caps remarquables sont : le cap *Guadar*, sur la côte du Mékran ; — le cap *Monze*, sur la limite du Béloutchistan et de l'Hindoustan.

Montagnes, fleuve.

Les monts *Brahouiks* ou *Ghiznih* couvrent le N. E. du Béloutchistan, et, se dirigeant vers le S. jusqu'à la mer, séparent en partie cette contrée de l'Hindoustan. — Aux monts Brahouiks se rattachent les monts du *Mékran*, qui parcourent le centre de la province de ce nom, et les monts *Vachéti*, qui s'élèvent dans le N. de la même province.

Le seul cours d'eau considérable est le *Bhegvor*, qui se jette dans la mer d'Oman.

Villes principales.

Kélat, capitale du Béloutchistan, et résidence du khan. 20,000 hab. — *Zouhri*, au S. E. de Kélat. 15,000 hab. — *Gandava*, au S. E. de Zouhri ; aussi grande que Kélat.

Digitized by Google

— *Béla*, au S. de Gandava. 10,000 hab. — *Kedje*, à l'O. de Béla. 15,000 hab.

Habitants, gouvernement, religion.

Le Béloutchistan est habité par deux peuples principaux, les *Béloutchys* et les *Brahouis*, subdivisés en un grand nombre de tribus; ils reconnaissent pour chef le khan de Kélat, et professent le *sounnisme*, une des branches du mahométisme.

Esquisse historique.

Le Béloutchistan correspond à l'ancienne *Gédrosie*, dont la côte était habitée par les *Ikhthyophages*. Il a presque toujours appartenu à la Perse, dont il a suivi le sort, et il n'y a que peu d'années qu'on le voit figurer dans la géographie comme un état particulier. La ville et le territoire de Kélat étaient depuis long-temps soumis à un radjah hindou, lorsque Kember, chef d'une peuplade obscure, s'en empara au commencement du XVIIIe siècle. Nadir-chah, roi de Perse, s'en rendit maître en 1738, et laissa néanmoins le gouvernement de cette contrée à la famille de Kember, qui occupe encore le trône. La dernière moitié du XVIIIe siècle a été marquée par le règne de Nassyr-khan, qui augmenta considérablement ses possessions, et fit du Béloutchistan une monarchie importante.

TURKESTAN.

Limites, situation, étendue.

Cette contrée, appelée aussi *Tchagatai*, et peu exactement *Tatarie Indépendante*, est bornée au N. par la Sibérie, à l'E. par l'empire Chinois, au S. par l'Afghanistan et la Perse, et à l'O. par la mer Caspienne et la Russie d'Europe. Elle est comprise entre 34° et 55° de latitude N., et entre 48° et 81° de longitude E. Sa longueur, de l'E. à l'O., est de 400 lieues; sa largeur moyenne, du N. au S., de 300 lieues, et sa superficie, de 158,000 lieues carrées.

Divisions, population.

Le Turkestan se divise en 2 grandes contrées, subdivisées en plusieurs parties :

GRANDES DIVISIONS.	POPULAT.	SUBDIVISIONS.
TURKESTAN PROPRE AU S.	4,000,000	Mavarennahar. Boukharie, Grande-Boukharie ou Khanat de Boukhara.
		Mavarennahar. Khanat de Khôkhan.
		Mavarennahar. Khanat de Badakhchan.
		Kharism . . . Khanat de Khiva.
		Kharism . . . Turcomanie.
		Khanat de Balkh.
PAYS DES KIRGHIZ AU N.	300,000	Pays des Kirghiz de la grande horde.
		— — de la petite horde.
		— — de la moyenne horde.
TOTAL. . .	4,300,000	

Aspect général du pays, climat, productions.

Le N. et l'O. de cette contrée offrent d'immenses steppes sablonneuses, entrecoupées de lacs salés et de montagnes arides : la plus remarquable est celle d'*Ichim*. La partie méridionale, fertilisée par de nombreux canaux, jouit de la plus douce température, et abonde en excellents pâturages, en blé, fruits, vin, coton, etc. : on y trouve cependant le désert de *Kharism*, dont les vastes plaines sont couvertes de sables mouvants. Les montagnes du S. E. sont riches en productions minérales : elles contiennent de l'or, de l'argent, du lapis-lazuli et des rubis-balais.

Golfes, cap, îles.

Les principaux golfes du Turkestan sont : le golfe d'*Emba*, le golfe *Mort* et le golfe de *Balkan*, formés par la mer Caspienne; — les golfes d'*Oudjany* et de *Tchiganak*, formés par la mer d'Aral.

Le *Touk-karagan* est un cap remarquable, sur la mer Caspienne.

Parmi les îles, on peut citer : l'*archipel Aralien*, groupe nombreux, dans la partie méridionale de la mer d'Aral; — l'île *Dargan* et l'île *Naphtonia* ou de *Naphte*, dans le golfe de Balkan.

Montagnes.

L'*Hindou-khouch* sépare en partie le khanat de Badakhchan de l'Afghanistan. — Les monts *Thsoungling*, qui paraissent répondre à une partie de l'ancien Imaüs, séparent le Badakhchan et le khanat de Khôkhan de l'empire Chinois, en se dirigeant du S. au N.; la partie la plus élevée de cette chaîne prend le nom de *Bélour-tagh*. — Les monts *Algidim* parcourent de l'E. à l'O. le centre du pays des Kirghiz, et vont se rattacher aux monts Ourals. — Les monts *Manghichlak* et *Karaoumet* s'élèvent entre la Caspienne et l'Aral. — Les monts *Balkan*, dans la Turcomanie, s'étendent le long des côtes de la Caspienne.

Fleuves, rivières, lacs.

Six fleuves considérables arrosent le Turkestan : le *Djihoun* ou *Amou-déria* (Oxus) descend du versant occidental du Bélour-tagh, parcourt le Badakhchan, la Boukharie, le Kharism, et se jette dans la mer ou le grand lac d'*Aral*: on prétend qu'il se rendait anciennement dans la Caspienne. L'*Oudjany* arrose le N. O. de la Boukharie, et se jette dans la mer d'Aral. — Le *Sihoun* ou *Sir-déria* (Iaxartes) baigne le khanat de Khôkhan, et se rend dans la même mer. — L'*Oural* sépare le Turkestan de la Russie d'Europe, et se perd dans la Caspienne. — Le *Tedzen* parcourt le S. de la Turcomanie, et se jette dans le golfe de Balkan. — L'*Emba* arrose le pays des Kirghiz de la petite horde, et se jette dans la Caspienne, par le golfe de son nom.

Le *Zer-afchan* ou *Sogd* (Polytimetus) arrose le centre de la Boukharie, et se jette dans le lac *Karakoul*. — Le *Taras* se joint au Sihoun. — Le *Sarasou* parcourt le pays des Kirghiz de la grande horde, et se jette dans le lac *Téletskoï*.

Villes principales.

Boukhara, ville très-commerçante, dans la fertile vallée de Miankal, arrosée par le Zer-afchan; résidence du khan de Boukharie, et célèbre par ses nombreux colléges. 70,000 hab. — *Samarkand* (Maracanda), à l'E. de Boukhara, sur le Zer-afchan : elle fut autrefois la capitale du puissant empire de Timour ou Tamerlan. 50,000 hab. — *Andadkhan*, grande ville, au N. E. de Samarkand, sur le Sihoun. — *Tachkend*, au N. O. d'Andadkhan. 40,000 hab. — *Tounkat*, au N. de Tachkend, sur le Sihoun, dans une contrée agréable : le fameux Djenghiz-khan y tint, en 1224, une assemblée générale de tous les gouverneurs de son vaste empire, et y reçut d'un de ses fils un présent de 100,000 chevaux. — *Turkestan* ou *Taras*, au N. de Tounkat. 6,000 hab. — *Khiva*, résidence d'un khan, au N. O. de Boukhara, sur un canal dérivé du Djihoun. 10,000 hab. — La *Nouvelle-Ourghendj*, au N. de Khiva. 5,000 hab. — *Balkh* (Bactre), une des villes les plus anciennes de l'Asie; chef-lieu du khanat du même nom. 10,000 hab.

Habitants, gouvernement, religion.

Les principaux peuples qui habitent le Turkestan, sont, dans le S., les *Tadjiks*, *Persans* ou *Boukhares*, les

Digitized by Google

Ouzbeks, les *Turcomans*, les *Karakalpaks*, et dans le N., les *Kirghiz* ou *Kirghiz-kaisskas*.

Les subdivisions du Turkestan sont gouvernées par des khans, dont l'autorité est absolue. Les Kirghiz sont un peuple belliqueux et pasteur ; la moyenne et la petite horde sont vassales de la Russie.

L'islamisme est la religion dominante.

Esquisse historique.

Le pays des Kirghiz remplace une partie de l'ancienne *Scythie en-deçà de l'Imaüs*, où se trouvaient les *Massagètes*, les *Saces*, les *Issédons*, les *Argippéens*. De tout temps, il a été habité par des nations guerrières et destructives, dont plusieurs sont allées se fixer dans quelques-unes des plus belles parties de l'Asie occidentale et de l'Europe méridionale.

Le Kharism tire son nom des *Khorasmiens*, qui l'habitèrent dans l'antiquité. Il était, dans le XIIe siècle, un puissant royaume, qui ne tarda pas à être détruit par Djenghiz-khan.

Nous nous étendrons davantage sur l'histoire de la Boukharie, qui est l'état le plus important du Turkestan. Cette contrée fit d'abord partie de la *Sogdiane*, qui, après la conquête d'Alexandre, devint une province du royaume grec de la Bactriane. Elle passa ensuite successivement sous la domination des *Sse* et des *Iué-chi*, tribus guerrières sorties du Tibet et de la Mongolie ; vers la fin du VIe siècle, elle se soumit aux *Thou-khiu* ou *Turcs* proprement dits, dont le nom a formé celui de Turkestan, et elle devint, cent ans après, tributaire des Chinois. Conquise par les Arabes en 705, elle embrassa le mahométisme, et fut gouvernée par de petits princes d'origine turque, qui étaient vassaux des khalifes. En 1037, elle tomba au pouvoir des Turcs Seldjoukides ; enfin elle fut dévastée par les Mongols en 1219, et réunie à leur immense empire. Tchagataï, fils de Djenghiz-khan, eut en partage la Boukharie, et sa dynastie y régna jusque dans le XIVe siècle, que Timour s'en empara. Les descendants de ce conquérant furent maîtres de ce pays jusqu'en 1505 ; alors Mohammed-Cheibani-khan les en chassa, et y établit la domination des Ouzbeks, qui le possèdent encore.

EMPIRE CHINOIS.

Limites, situation, étendue.

L'empire Chinois, que les naturels du pays nomment *Tchon-koué*, c'est-à-dire milieu de la Terre, est le plus vaste du globe après l'empire Russe. Il est situé dans la partie orientale et dans le centre de l'Asie, et borné au N. par la Sibérie, à l'E. par la mer d'Okhotsk, la mer du Japon, le détroit de Corée, la mer Jaune et la mer de Corée, au S. par la mer de Chine et les deux presqu'îles de l'Inde, et à l'O. par l'Afghanistan et le Turkestan. Il s'étend entre 17° et 56° de latitude N., et entre 67° et 143° de longitude E. Il occupe un espace de plus de 1,200 lieues, de l'E. à l'O., et d'environ 700 lieues, du N. au S.

Divisions, population.

Cet empire immense se compose de six grandes contrées :

CONTRÉES.	SUPERF. en l. c.	POPULATION.
Chine propre	265,300	170,000,000
Corée, Kao-li ou Solho	20,800	15,000,000
Mongolie	253,800	3,000,000
Turkestan chinois, Petite-Boukharie ou Thian-chan-nan-lou	65,800	1,500,000
Tibet, Turet ou Si-tzang	65,900	12,000,000
Boutan	8,400	1,500,000
Totaux	680,000	203,000,000

La Chine propre forme, avec la Corée, la partie orientale de l'empire : elle comprend 21 grandes provinces, qui se divisent en départements ou *fou* ; ceux-ci renferment des arrondissements ou *tcheou*, subdivisés en districts ou *hian*. On trouve, en outre, un grand nombre d'arrondissements et de districts qui relèvent immédiatement du gouverneur de la province, et qu'on appelle *tchi-li* ou mouvances directes. Voici les noms des 21 provinces, qu'il convient de classer en 6 régions.

Région du nord	Tchi-li ou Pé-tchi-li.
	Chan-si.
	Chen-si.
	Kan-sou.
Région de l'est	Chan-toung.
	Kiang-sou.
	'An-hoeï ou Nganhoeï.
	Tché-kiang.
	Fou-kiang.
Région du centre	Ho-nan.
	Hou-pé.
	Hou-nan.
	Kiang-si.
Région du sud	Kouang-toung.
	Kouang-si.
Région de l'ouest	Sse-tchhouan.
	Koueï-tcheou.
	Yun-nan.
Région du nord-est ou *Mandchourie*	Ching-king, *anciennement* Moukden ou Liao-toung.
	Hing-king.
	Hé-loung-kiang.

La Mongolie, qui forme la partie septentrionale de l'empire, est presque entièrement séparée de la Chine propre par une immense muraille, longue de 600 lieues et haute de 25 pieds. Elle se divise en 5 parties principales : le *Charai-gol* ou *Mongolie-propre*, à l'E. ; la *Khalkha-Mongolie* ou le pays des *Khalkha*, au N. ; le pays des *Mongols du Khoukhou-noor*, au S. ; celui des *Mongols Khor-katchi*, à l'O., et la *Dzoûngarie* ou *Thian-chan-pé-lou*, au N. O. On a long-temps donné à cette dernière contrée, au Turkestan chinois et à la Mandchourie réunis, le nom de *Tatarie Chinoise*.

Le Tibet se compose du *Tibet proprement dit* et du *Petit Tibet*.

Aspect général du pays, climat, productions.

Dans la Chine propre, on admire presque partout de vastes plaines extrêmement fertiles, parsemées d'agréables monticules, entrecoupées de canaux et de nombreux cours d'eau, cultivées avec le plus grand soin et couvertes d'habitations. Cependant quelques cantons de l'O. présentent des montagnes incultes, et la région du N. E. est un pays presque désert, malgré la fécondité de son sol. La Corée est remplie de montagnes, mais productive et bien cultivée. La Mongolie et le Turkestan chinois, qui occupent presque entièrement le vaste plateau central de l'Asie, renferment quelques districts fertiles et plusieurs chaînes de montagnes élevées ; mais la plus grande partie de leur surface se compose d'immenses plaines imprégnées de sel, qui constituent le désert de *Cobi* ou *Chamo*, et dont la triste uniformité n'est interrompue que par un petit nombre d'oasis. Le Tibet, appuyé sur le versant méridional du même plateau, est partout hérissé de hautes montagnes, qui rendent le climat âpre et glacial.

Les productions de l'empire Chinois sont très-variées. Réunissant dans sa vaste étendue toutes les températures du globe, ce pays possède aussi presque tous les végétaux : la Chine proprement dite produit en abondance le froment, le riz, le thé, la canne à sucre, le coton, l'indigo, le mûrier, les bambous, l'arbre à cire, l'arbre à suif, le camphrier, l'arbre au vernis, le jujubier, le cannellier, l'oranger, le kamellia, l'hortensia. Parmi les objets que la Corée exporte, on remarque le jin-chen ou ginseng, l'or et l'argent. La rhubarbe est particulière aux plaines de la Mongolie. Le Tibet nourrit quelques animaux remarquables, tels que la chèvre dont le beau poil sert à faire les châles ; l'yak, dont la queue lustrée et flottante est un article de luxe, et le porte-musc, qui se plaît au grand-froid ; il renferme aussi de riches mines d'or.

Golfes.

La mer de Chine, que les Chinois nomment *Nanhai*

Digitized by Google

(mer Méridionale), forme deux enfoncements remarquables : le golfe de *Tonkin* ou *Toung-king*, qui baigne les provinces de Kouang-toung et de Kouang-si, et la baie de *Canton*, au fond de laquelle est située la ville du même nom.

La mer Jaune, en chinois *Hoang-haï*, forme le golfe de *Tchi-li*, sur la côte de la province de ce nom, et le golfe de *Liao-toung*, qui s'avance, au N. E. du précédent, dans les terres de la province de Ching-king.

La *Manche de Tarrakaï* est un golfe très-allongé, formé par la mer du Japon, entre l'île Tchoka et le continent.

Iles.

La grande île *Tchoka*, *Tarrakaï* ou *Sakhalian*, au N. de l'île de Yéso, dont elle est séparée par le détroit de La Pérouse, appartient en partie à l'empire Chinois et en partie au Japon. Le passage qui, vers l'embouchure de l'Amour, la sépare du continent, est si resserré, qu'on a souvent regardé cette île comme une péninsule. — L'archipel de *Corée* est la réunion des nombreuses petites îles répandues près de la côte S. O. de la péninsule de ce nom. — Dans la mer de Corée, que les Chinois appellent *Toung-haï* (mer Orientale), on trouve l'île *Tsoung-ming*, qui dépend de la province de Kiang-sou ; celle de *Tcheou-chan*, qui appartient à la province de Tché-kiang, et celle de *Hia-men* ou *Émoui*, comprise dans la province de Fou-kian. — Entre la mer de Chine, la mer de Corée et le Grand Océan, est la belle île que les Européens ont appelée *Formose*, et que les Chinois nomment *Thaï-ouan* ; la partie occidentale dépend de la province de Fou-kian, et la partie orientale est habitée par un peuple indépendant et sauvage. — *Haï-nan* est une île considérable, située à l'E. du golfe de Tonkin, et comprise dans la province de Kouang-toung ; elle est riche en bois précieux et en or. — Au N. E. de l'île Formose, entre la mer de Corée et le Grand Océan, s'étend du N. E. au S. O. l'archipel de *Lieou-khieou*, qui forme un royaume particulier, tributaire de la Chine : il se divise en deux groupes, dont le plus septentrional comprend les îles *Lieou-khieou* proprement dites, et le plus méridional, les îles *Madjicosima*.

Caps.

Les principaux caps qu'on rencontre sur les côtes de l'empire Chinois, sont : le cap de *Chan-toung*, à l'extrémité orientale de la province du même nom : il termine un promontoire très-remarquable, qui ferme au S. le golfe de Tchi-li : — le cap *Charlotte*, dans la province de Ching-king, à la pointe d'une presqu'île longue et étroite, qui s'avance à l'E. du golfe de Liao-toung, et que les Européens nomment l'*Épée du prince Régent* ; — le cap *Élizabeth*, à l'extrémité septentrionale de l'île Tchoka ; le cap *Patience*, qui est le point le plus oriental de cette île, et le cap *Aniva*, qui en forme l'extrémité S. E.

Montagnes.

La longue chaîne des monts *Himalaya* élève ses cimes toujours glacées entre l'Hindoustan et le Tibet, et se prolonge entre le Boutan et le Tibet proprement dit. Ses principaux sommets sont : les pics de *Djemnotri*, de *Dhaoualagiri* et de *Chamalari*, dans le Tibet propre, et celui de *Kantal*, dans le Petit-Tibet ; elle atteint sur plusieurs points une élévation de 25,000 pieds au-dessus du niveau de la mer.

L'*Hindou-khouch* ou *Caucase indien* sépare le Petit-Tibet de l'Afghanistan. Il se joint, vers le N., aux *Thsoung-ling*, qui courent du S. au N., en séparant la Tatarie indépendante de la Petite-Boukharie, et portent dans leur partie la plus élevée le nom de *Bélour-tagh*.

Le *Mous-tagh*, qui paraît être une partie de l'Imaüs des Anciens, se dirige du N. O. au S. E., entre le Turkestan chinois et le Tibet. Il se rattache, vers le N. O., aux Thsoung-ling, et vers le S. E., aux monts *Kan-ti-ssé*. Ces derniers forment une vaste chaîne qui se dirige du N. au S., entre la Chine propre et le Tibet, et qui porte sur une étendue considérable le nom de *Yun-ling* ; ils ont pour point principal le *Kouen-lun*, que les Chinois regardent comme la plus haute montagne du monde, et dont ils ont fait, dans leur géographie mythologique, l'Olympe de leurs divinités.

Les monts *Yin* ou *In-chan*, qui paraissent être le prolongement N. E. des Kan-ti-ssé, parcourent du S. au N. l'orient de la Mongolie, et, par les monts *Hongour*, qui se dirigent au N. O., ils se lient à l'*Altaï*. Celui-ci s'unit, vers l'O., aux *Thian-chan* ; vers l'E., il se rattache aux monts *Sayansk* ou *Tang-nou*, qui se joignent eux-mêmes aux *Iablonoi*. Cette dernière chaîne établit une partie de la limite entre la Mandchourie et la Sibérie, et porte sur cet espace la dénomination spéciale de *Hing-'an*.

Les monts *Yan* forment une chaîne considérable, qui paraît se lier aux In-chan, et qui se termine dans la partie occidentale de la Mandchourie.

Une chaîne étendue, qui se rattache aux In-chan, et que les Mandchoux nomment *Golmin-chan-yan-alin* (longue montagne blanche), se prolonge de l'E. à l'O. dans le N. de la presqu'île de Corée.

Les *Pé-ling* (monts du Nord), qui se détachent de la chaîne des Kan-ti-ssé, courent de l'O. à l'E., dans le centre de la Chine propre, entre le bassin du Hoang-ho et celui du Yang-tseu-kiang. — Les *Nan-ling* (monts du Sud), autre branche des Kan-ti-ssé, s'étendent dans la même direction à travers la partie méridionale de la même contrée, en séparant les eaux qui se rendent dans le Yang-tseu-kiang de celles qui tombent dans la mer de Chine.

Fleuves et rivières.

Le *Kiang* (fleuve) ou *Yang-tseu-kiang* (fils de l'océan), nommé par les Européens *fleuve Bleu*, est formé par la réunion du *Kin-cha-kiang* et du *Ya-loung-kiang*, qui descendent des monts Kan-ti-ssé ; il arrose, dans la Chine propre, les régions de l'O., du centre et de l'E., et se jette dans la mer de Corée, après un cours d'environ 700 lieues. Il se grossit des eaux du *Han-kiang*, de celles du lac Thoung-thing, qui reçoit le *Yuen-kiang* et le *Heng-kiang*, et de celles du lac Phoyang, qui reçoit le *Kan-kiang*.

Le *Hoang-ho* ou *fleuve Jaune* prend naissance dans les mêmes montagnes, baigne le S. E. de la Mongolie, qu'il sépare en partie de la Chine propre, arrose dans ce dernier pays les régions du N., du centre et de l'E., y reçoit le *Fuen-ho* et le *Hoei-ho*, et, après un cours de 700 lieues, se jette dans la mer de Corée, un peu au N. des bouches du Yang-tseu-kiang. Ces deux fleuves, dont les sources et les embouchures sont très-voisines, se trouvent, dans une partie de leurs cours, séparés l'un de l'autre par un intervalle de 250 lieues : ils sont unis par le grand canal *Iu-ho* ou *Impérial*, qui sert à établir un vaste système de navigation non interrompue depuis Péking jusqu'à Canton.

L'*Amour*, appelé par les Mandchoux *Sakhalian-oula* ou *Saghalien-oula* (fleuve Noir), et par les Chinois *Hé-loung-kiang* (fleuve du Serpent noir), a sa source dans la Khalkha-Mongolie ; forme, sous le nom de *Kerlon* ou *Argoun*, une partie de la limite entre la Chine et la Sibérie ; parcourt ensuite le centre de la Mandchourie, et se jette dans une baie qui est formée à l'E. par l'île Tchoka et qui communique au N. avec la mer d'Okhotsk, au S. avec la Manche de Tarrakaï. Il a pour principaux affluents le *Songari*, grossi du *Nonni*, et l'*Ousouri*.

Le *Yarou-dzangbo-tchou* prend sa source sur le versant N. E. des monts Himalaya, parcourt du N. O. au S. E. le Tibet propre, et entre ensuite dans la presqu'île orientale de l'Inde, où il prend le nom d'*Iraouaddy*.

Le *Sind* ou *Indus* vient du Petit-Tibet, où il porte d'abord le nom de *Sunpo* ; il est formé par la réunion de deux branches considérables, dont l'une vient du N. O. et l'autre du S. E.

Le fleuve qui, dans la presqu'île orientale de l'Inde, est connu sous le nom de *May-kang*, porte celui de *Sé-chou* dans la partie orientale du Tibet, et ceux de *Lan-tsan* et de *Kiou-loung-kiang* dans le S. O. de la Chine propre. — Le *Lou-kiang* ou *Thaleayn* et l'*Iraouaddy* baignent le S. E. du Tibet, et entrent ensuite dans la presqu'île orientale de l'Inde.

Parmi les cours d'eau d'un ordre inférieur, on peut citer : le *Hong-kiang*, qui parcourt le S. de la Chine propre, et se jette dans la baie de Canton par une large embouchure que les Chinois nomment *Tchu-kiang*, et que les Européens ont appelée *Tigre* ; — le *Paï-ho*, qui coule dans la région du N., et se rend dans le golfe de Tchi-li ; — Le *Liao* ou *Sira-Mouren*, qui parcourt la province de Ching-king, et se jette dans le golfe de Liao-

Digitized by Google

toung ; — le *Ya-lou*, qui arrose le N. O. de la Corée, et débouche dans la mer Jaune ; — le *Tarime*, qui se forme dans le Turkestan chinois par la réunion du *Kachghar* et du *Yarkand*, et se perd dans le lac Lop ; — l'*Ili*, qui arrose la Dzoûngarie, et se jette dans le lac Balkhach.

On doit encore nommer, parmi les cours d'eau considérables de l'empire Chinois, l'*Irtych*, qui baigne la partie N. E. de la Dzoûngarie, et la *Sélenga*, qui arrose la Khalkha-Mongolie, et se grossit de l'*Orkhon* : ces deux rivières se rendent dans la Sibérie.

Lacs.

Au centre de la Chine propre, on remarque deux grands lacs, celui de *Thoung-thing*, sur la limite des provinces de Hou-pé et de Hou-nan, et celui de *Pho-yang* ou *Po-yang*, dans le Kiang-si. — Dans la région de l'E., on distingue le *Taï-hou*, sur la limite du Kiang-sou et du Tché-kiang ; le lac *Houng-tsé*, dans le Kiang-sou, et le *Si-hou*, dans le Tché-kiang. — Dans le S. E. de la Mandchourie, se trouve le lac *Hinka*.

Parmi les lacs nombreux de la Mongolie, on doit nommer : le *Dalaï* ou *Koulon*, traversé par l'Amour ; le *Boutr*, le *Kossogoul* et l'*Oubsa*, dans la Khalkha-Mongolie ; — le *Khoukhou-noor* ou *Kôke-noor*, dans la Mongolie méridionale ; — le *Dzaissang*, et le *Témourtou* ou *Tous-koul*, dans la Dzoûngarie ; le *Balkhach* et l'*Alaktougoul*, sur la limite de cette contrée et de la Sibérie. — Dans le N. E. du Turkestan chinois, on trouve le *Lop-noor*, grand lac, dont les eaux sont salées. — Au centre du Tibet propre, sont les lacs *Tengri* et *Pouka*. Dans la partie méridionale du même pays, on remarque le lac *Palte* ou *Yar-brok-you-mthso*, et dans le S. O., les lacs *Mépang* et *Ravan-Hrad*.

Villes principales.

Chine propre.

Dans la Chine propre, les villes n'ont pas de noms : on les désigne par ceux des divisions dont elles sont les chefs-lieux.

Région du nord. La ville du département de *Chun-thian*, ou *King-ssé* (la capitale), connue des Européens sous le nom de *Pé-king*, *Pékin* ou *Bé-dsing*, capitale de la Chine et de la province de Tchi-li ; résidence de l'empereur. Elle se compose de deux villes, l'une nommée King-tchhing (ville de la cour), et l'autre Vaï-tchhing (ville extérieure). Elle a environ 6 lieues de circuit, sans ses faubourgs, et, avec ceux-ci, à peu près 2 millions d'habitants. — La ville du département de *Thaï-youan*, capitale de la province de Chan-si, au N. O. de Pé-king. — La ville du département de *Si-'an*, capitale de la province de Chen-si, au S. O. de la ville précédente. 130,000 hab. — La ville du département de *Lan-tcheou*, capitale de la province de Kan-sou, au N. O. de la ville précédente. — La ville du département de *Tchin-si* ou *Barkoul*, vers l'extrémité N. O. de la même province.

Région de l'est. La ville du département de *Tsi-nan*, capitale de la province de Chan-toung, au S. de Pé-king. — La ville du département de *Kiang-ning*, nommée par les Européens *Nan-king* ou *Nankin*, capitale de la province de Kiang-sou, sur le Yang-tseu-kiang. Elle fut autrefois capitale de la Chine, et, quoique bien déchue de son ancienne opulence, elle renferme encore 800,000 hab. Elle passe pour la plus grande ville de l'empire. Les environs sont renommés pour leur extrême fécondité, et fournissent, entre autres productions, le coton jaune avec lequel on fabrique l'étoffe qui porte le nom de cette ville. — La ville du département de *Yang-tcheou*, dans la même province, au N. E. de Nan-king. 200,000 hab. — La ville du département de *'An-khing*, capitale de la province de 'An-hoei, au S. O. de Nan-king. — La ville du département de *Hang-tcheou*, capitale de la province de Tché-kiang, au S. E. de Nan-king. 1,000,000 d'hab. — La ville du département de *Fou-tcheou*, capitale de la province de Fou-kian, près de la mer de Corée. — La ville du département de *Thaï-ouan*, dans la même province, sur la côte S. O. de l'Ile Formose. 50,000 hab.

Région du centre. La ville du département de *Khaï-foung*, capitale de la province de Ho-nan, au N. O. de Nan-king, sur le Hoang-ho. — La ville du département de *Vou-tchhang*, capitale de la province de Hou-pé, au S. O. de Nan-king. 600,000 hab. — La ville du département de *Tchang-tcha*, capitale de la province de Hou-nan. — La ville du département de *Nan-tchang*, capitale de la province de Kiang-si, sur le Kan-kiang. — Le chef-lieu du canton de *King-te-tching*, dans la même province, au N. E. de la ville précédente. Malgré sa prodigieuse population, qu'on porte à 1,000,000 d'hab., cet endroit n'a pas le titre de ville, parce qu'il n'est pas muré et que les habitations y sont peu régulièrement rangées.

Région du sud. La ville du département de *Kouang-tcheou*, appelée par les Européens *Canton*, capitale de la province de Kouang-toung : elle est située sur la baie de son nom, à l'embouchure du Tchu-kiang, qui y reçoit le Pé-kiang. Cette grande cité, qui renferme 800,000 hab., est la seule où les Européens soient admis. Les Anglais et les Américains y font un commerce immense, surtout en thé, dont les Anglais ont exporté, en 1823, pour plus de 48,000,000 de francs. — *Fo-chan*, lieu remarquable, près et à l'O. de Canton : il n'est pas entouré de murs, et on ne lui donne que le titre de village, quoiqu'il ait près d'un million d'hab. — *Macao*, important établissement portugais, dans une petite île, au S. O. de Canton. 33,000 hab. — La ville du département de *Kouei-ling*, capitale de la province de Kouang-si, au N. O. de Canton.

Région de l'ouest. La ville du département de *Tching-tou*, capitale de la province de Sé-tchhouan. — La ville du département de *Kouei-yang*, capitale de la province de Kouei-tcheou. — La province du département de *Yun-nan*, capitale de la province du même nom.

Région du nord-est. La ville du département de *Foung-thian*, *Chin-yang* ou *Moukden*, capitale de la province de Ching-king, et ancienne résidence des souverains mandchoux. 36,000 hab. — Les villes des arrondissemens de *Kirin* et de *Nyngouta*, au N. E. de la ville précédente. — Les villes des départemens de *Tsitsicar* et de *Hé-loung-kiang*, dans la province de Hé-loung-kiang.

Corée.

Han-yang, appelée souvent, mais à tort, *King-ki-tao*, capitale de la presqu'île, au centre de laquelle elle est située.

Mongolie.

Ourga ou *Kouren*, capitale de la Khalkha-Mongolie. 36,000 hab. — *Ili* ou *Goûldja*, capitale de la Dzoûngarie, sur la rivière Ili.

Turkestan chinois.

Tourfan, et *Khamil* ou *Hami*, dans la partie orientale de cette contrée. — *Yarkand* ou *Yarkim*, dans la partie occidentale. 80,000 hab. — *Kachghar*, au N. O. de Yarkand. 15,000 hab.

Tibet.

H'Lassa ou *Lhassa*, capitale du Tibet propre, un peu au N. du Yarou-dzangbo-tchou. 30,000 hab. A deux lieues à l'E. de cette ville, sur la montagne de *Poutala*, se trouve le palais du Dalaï-Lama, chef de la religion appelée *lamisme*, division du brahmisme. — *Jigayounggar*, sur le Yarou-dzangbo-tchou ; la plus grande ville du Tibet. 20,000 maisons. — *Jikadzé*, près du même fleuve, avec 25,000 familles ; résidence du Bogdo-Lama, autre pontife du lamisme. — *Déba*, capitale du pays d'Urna-Désa ou Un-Dès, à l'O. de H'Lassa. — *Leï* ou *Ladak*, capitale du Petit-Tibet, sur le Sanpo.

Boutan.

Tassisudon, capitale, au S. O. de H'Lassa.

Gouvernement, religion, habitants.

L'empereur de la Chine n'exerce une autorité immédiate que sur la Chine propre : la Corée, soumise à un roi, la Mongolie et la Petite-Boukharie, partagées en un grand nombre de khans, et le Tibet, qui obéit au Dalaï-Lama et à plusieurs autres chefs, ne sont que ses tributaires ou ses protégés. Son autorité n'est pas sans bornes, comme on l'a cru long-temps ; elle est tempérée par le droit de représentation accordé à certaines classes de magistrats ; toutefois ses sujets ont pour lui la plus profonde vénéra-

Digitized by Google

tion. Il n'y a en Chine aucune caste privilégiée ; tous les citoyens peuvent aspirer aux différentes dignités, et la science est le seul titre qui détermine l'admission aux emplois du gouvernement.

La religion la plus répandue dans la Chine propre est le bouddhisme, dont le prophète ou le dieu est connu dans cette contrée sous le nom de Fò. Cependant l'empereur et les mandarins ou lettrés suivent la religion du célèbre philosophe Confucius ; c'est un culte dont la base est l'adoration d'un seul Dieu, et qui n'a ni autels ni prêtres. On trouve encore dans la Chine propre la secte des Tao-ssé, qui admet une foule de génies, et dont les bonzes ou prêtres pratiquent la nécromancie, l'astrologie et d'autres superstitions absurdes. Le lamisme domine dans les autres contrées de l'empire : cette religion reconnaît un être tout-puissant, qui subsiste éternellement dans la personne du Dalaï-Lama ou Grand-Lama, et elle suppose une nombreuse suite d'esprits et de dieux subordonnés en rang et en pouvoir.

Les *Chinois* proprement dits et les *Coréens* offrent une civilisation remarquable ; les Chinois surtout sont une des nations les plus anciennement policées : on admire chez eux la sagesse des lois, l'amour des sciences, et la perfection de l'agriculture et des arts industriels. Les autres peuples de l'empire ne se montrent qu'imparfaitement civilisés, et sont, pour la plupart, nomades, chasseurs ou pêcheurs ; ils appartiennent à trois nations principales : 1° les *Mongols*, dont les plus importantes tribus sont les *Khalkha*, les *Ordos* ou *Ortous*, les *Éleuthes* ou *Kalmouks* ; 2° les *Mandchoux*, qui comprennent les *Mandchoux* proprement dits, les *Daouriens* et les *Toungouses* ; 3° les *Tibétains*. Les deux premiers de ces peuples sont quelquefois désignés sous le nom de *Tatares* ou *Tartares*.

Esquisse historique.

La population de la Chine appartient à la race jaune ou mongolique, et paraît être entièrement autokhtone ou aborigène. Cette contrée a depuis long-temps acquis un haut degré de puissance et de célébrité : il est prouvé que les Romains et les Grecs l'ont connue sous le nom de *Sérique*, dérivé du mot *ser*, par lequel les Tatares désignaient la soie dont les peuples de l'Asie centrale faisaient un commerce considérable. Le nom de *Thsin*, que portait une des premières dynasties, s'est aussi répandu de bonne heure dans les régions de l'Occident, et a donné naissance à la dénomination de *Chine*. Le Vénitien Marc-Paul, qui, vers la fin du XIIIe siècle, parcourut ce pays dans toute son étendue, est le premier Européen qui nous l'ait fait connaître avec quelque précision. Les Portugais le découvrirent par mer en 1517 ; mais rien n'a autant contribué à jeter du jour sur la géographie de cette contrée, que les importants travaux des missionnaires catholiques, qui y pénétrèrent dans le XVIe siècle.

L'histoire de la Chine remonte, dit-on, avec certitude jusqu'au XXIIe siècle avant l'ère chrétienne. Vingt-deux dynasties ont successivement occupé le trône ; mais elles n'ont pas toutes été également puissantes, et les premiers empereurs paraissent n'avoir régné que dans les provinces du centre et du N. O. de la Chine propre. Insensiblement la domination des monarques chinois s'est étendue, et, quelques siècles après Jésus-Christ, ils se virent maîtres du Tonkin, de la Cochinchine, du Mavarennahar, et même d'une portion de la Perse. Cependant des nations tatares ne tardèrent pas à envahir des parties du territoire impérial : tout le N. passa au pouvoir des *Altoun-khans* et des *Khitans*, qui ont fait donner à la Chine le nom de *Khitai* ou *Cathai*, célèbre dans le moyen âge ; bientôt subjugué par les Mongols, ce vaste empire reconnut la domination des descendans de Djenghiz-khan, qui furent enfin chassés après une usurpation de 300 ans. Au commencement du XVIIe siècle, les Mandchoux, Tatares de la même origine que les Altoun-khans, profitèrent des troubles qui s'étaient élevés en Chine, y entrèrent comme auxiliaires, et parvinrent à faire placer sur le trône leur chef, qui fut le premier empereur de la dynastie régnante, celle des Thsing.

JAPON.

Situation, étendue.

L'empire du Japon se compose de plusieurs îles situées à l'E. de l'empire Chinois, entre le détroit de La Pérouse et la mer d'Okhostk, au N., le Grand Océan, à l'E. et au S., et la mer de Corée, le détroit de Corée et la mer du Japon, à l'O. Il est compris entre 30° et 46° de latitude N., et entre 127° et 147° de longitude E. Sa longueur est de 580 lieues, du N. E. au S. O., et sa plus grande largeur, de 90 lieues. Sa superficie peut être évaluée à 38,000 lieues carrées.

Divisions, population.

Le Japon comprend quatre grandes îles, et plusieurs petites, répandues autour de celles-ci.

GRANDES ÎLES.	VILLES PRINCIPALES.
Nifon ou Nipon.	Yédo.
Kiou-siou ou Ximo. . . .	Nagasaki.
Sikoko.	Ava.
Yéso ou Matsmaï	Matsmaï.

Les trois premières de ces îles sont subdivisées en un grand nombre de provinces ou principautés.

On peut encore citer comme une dépendance de cet empire la partie méridionale de l'île *Tchoka* ou *Sakhalian*, partie habitée par les *Ainos*, tributaires des Japonais.

La population du Japon a été diversement estimée, de 10 à 50 millions d'hab. Les calculs les plus probables la portent à 30,000,000.

Aspect général du pays, climat, productions.

La surface des îles du Japon est hérissée de montagnes et de rochers, entrecoupée d'un grand nombre de rivières, et bouleversée par de fréquents tremblements de terre. Les côtes sont escarpées, et battues par une mer orageuse, remplie d'écueils, de bas-fonds et de gouffres.

Le sol n'est naturellement pas fertile, mais l'industrie et l'activité des habitans l'ont rendu très-productif ; il fournit en abondance du thé, du riz, des figues, des oranges, des limons, et recèle de riches mines d'or, d'argent et de cuivre.

La température du Japon est très-variable : l'été est excessivement chaud, et l'hiver très-rigoureux. Le tonnerre s'y fait entendre fréquemment, et il est accompagné de pluies abondantes.

Golfe et baies, détroits, caps.

On remarque les baies de *Yédo*, de *Totomina*, d'*Owari* et d'*Osaka*, sur la côte méridionale de l'île de Nifon. — Le golfe de *Simabara* s'ouvre sur la côte S. O. de l'île de Kiou-siou. — La baie du *Volcan* se présente sur la côte méridionale de l'île *Yéso*, et sur la côte occidentale de la même île, on trouve la baie de *Stroganov*.

Le détroit de *Sangar* ou de *Matsmaï* sépare l'île Yéso de l'extrémité N. E. de Nifon. — Le détroit de *Kiou-siou* sépare l'île de ce nom de l'extrémité S. O. de Nifon. — Le canal de *Mitsou-sima-na-da* est entre Sikoko et Nifon. — Le détroit de *Corée* sépare la presqu'île de Corée des îles de Nifon et de Kiou-siou. — Le détroit de *La Pérouse* se trouve entre l'extrémité septentrionale de l'île Yéso et l'extrémité méridionale de celle de Sakhalian. — Le détroit de *Diémen* sépare les îles Tanéga-sima et Iakuno-sima de l'extrémité méridionale du Kiou-siou.

Voici les caps les plus remarquables que présentent les côtes du Japon.

Les caps *Sangar* et *Nambon*, sur la côte N. E. de Nifon ; — les caps *Ava* et *Dium*, sur la côte méridionale de la même île ; — le cap *Noto*, sur la côte N. O. ; — le cap *Soya*, à l'extrémité septentrionale de l'île Yéso.

Iles.

Outre les quatre îles déjà nommées, le Japon en comprend encore quelques autres dignes d'être citées : *Sado*, au N. O. de Nifon, autrefois célèbre pour ses mines d'or ; — *Avasi* ou *Avadsi*, près de la côte méridionale de la même île, au N. E. de Sikoko ; — *Amakousa*, près et à l'O. de Kiou-siou ; — *Tsousima*, dans le détroit de Corée ; — *Tanéga-sima* et *Iakuno-sima*, au S. de Kiou-siou ; — les *Grandes Kouriles* ou *Kouriles méridionales*, au N. E. de Yéso : les principales sont *Kounachir*, *Itouroup* ou l'île des *États*, et *Ouroup* ou l'île de la *Compagnie*.

Digitized by Google

Montagnes, rivières, lacs.

Les principales montagnes sont : les monts *Orazi*, dans le N. E. de Nifon ; — le mont *Fousi*, volcanique, dans la partie méridionale de la même île, au S. O. de Yédo.

Aucun des cours d'eau du Japon n'est assez considérable pour mériter le nom de fleuve ; les plus importants sont les trois suivants, qui arrosent la partie méridionale de l'île de Nifon : le *Toniak*, qui débouche dans la baie de Yédo ; — le *Tenriou*, qui se perd dans la baie d'Ovari ; — la *Yédogava*, qui se rend dans la baie d'Osaka.

Le seul lac considérable est celui d'*Oitz* ou de *Bivano-Oumi*, dans le S. O. de Nifon, à l'E. de la ville de Méaco.

Villes principales.

Île de Nifon. *Yédo* ou *Yed-do*, en chinois *Kiang-hou*, capitale de l'empire, sur la baie de son nom, à l'embouchure du Toniak ; c'est une des plus grandes et des plus magnifiques cités de l'Asie ; on y remarque surtout le vaste et superbe palais où réside le Coubo, empereur séculier. La population de cette ville est ordinairement portée à 1,000,000 d'hab. Cependant les Japonais assurent qu'elle est de plus de 10,000,000 d'hab. — *Méaco*, *Miyako* ou *Kio*, à l'O. de Yédo, sur la rivière de son nom, dans une plaine vaste et fertile, ancienne capitale du Japon ; centre de la littérature et des sciences de cette contrée ; célèbre par ses manufactures d'étoffes et de porcelaine, et résidence du Dairi, empereur ecclésiastique, qui y possède un immense palais. 500,000 hab. — *Osaka*, port de mer, au S. O. de Méaco, sur la baie de son nom, à l'embouchure de la Yédogava ; c'est la troisième ville du Japon par son commerce et sa population. — *Sakaï*, port de mer, au S. d'Osaka.

Île de Kiou-siou. *Nagasaki* ou *Nangasaki*, sur la côte S. O. de l'île ; ville très-commerçante et la seule de tout l'empire où il soit permis aux Européens de trafiquer. Cette permission n'est accordée actuellement qu'aux Hollandais qui sont relégués dans la petite île de *Désima*, à côté de la ville. — *Sanga*, au N. E. de Nagasaki, sur le golfe de Simabara ; célèbre par sa belle porcelaine. — *Kokura*, au N. E. de Sanga, sur le détroit de Kiou-siou.

Île de Sikoko. *Ava*, sur la côte N. E. de l'île, avec un excellent port.

Île Yéso. *Matsmaï*, sur la côte méridionale de l'île. 50,000 hab.

Gouvernement, religion.

Le pouvoir souverain est entre les mains de deux empereurs, l'un pour le temporel, appelé *Coubo* ou *Seogoun*, et l'autre pour le spirituel, nommé *Dairi* : celui-ci n'a plus qu'une ombre d'autorité.

Il y a au Japon deux cultes dominants, le *bouddhisme* et la secte de *Sinto*. Le Dairi suit la loi de Bouddha. Un assez grand nombre de personnages de distinction appartiennent à la doctrine de Confucius, ou au Siouto.

Esquisse historique.

Marc-Paul est le premier qui nous ait fait connaître le Japon, auquel il donne le nom de *Cipangu*. Les Portugais y abordèrent en 1542 : ils y envoyèrent aussitôt une colonie et des missionnaires, qui ne tardèrent pas à se rendre odieux aux Japonais : en 1638, 37,000 chrétiens furent massacrés.

Les Japonais paraissent issus d'une colonie de Chinois. Ils font remonter l'histoire authentique et la succession héréditaire de leurs souverains au VIIe siècle avant l'ère vulgaire. Jusqu'en 1585, ils furent gouvernés par un empereur ecclésiastique, dont l'autorité fut alors usurpée par un empereur séculier. Ils ont presque toujours joui d'une paix profonde, si l'on excepte quelques invasions tentées sans succès par les Mandchoux et les Coréens.

ARABIE.

Limites, situation, étendue.

L'Arabie est une vaste presqu'île, bornée au N. par la Turquie d'Asie, à l'E par le golfe Persique et la mer d'Oman ou d'Arabie, à l'O. par la mer Rouge, et au S. par la mer d'Oman ; au N. O., elle est jointe à l'Égypte par l'isthme de Suez. Elle est comprise entre 12° et 34° de latitude N., et entre 30° et 58° de longitude E. Sa longueur est de 600 lieues ; sa moyenne largeur, de 300 lieues ; et sa superficie, de 120,000 lieues carrées.

Division, population.

Ptolémée avait divisé l'Arabie en trois parties : l'*Arabie Pétrée*, au N. O., l'*Arabie Déserte*, au N. E., et l'*Arabie Heureuse*, au S. O. ; mais cette division, adoptée jusqu'ici dans presque toutes les géographies, est entièrement inconnue aux habitants, et l'Arabie se compose réellement de six grandes contrées.

CONTRÉES.	CAPITALES.
Nedjed, au centre.	Derréyeh.
Hedjaz, à l'O.	La Mecque.
Yémen, au S. O.	Sana.
Hadramaout, au S.	Mareb.
Oman, au S. E.	Masçat.
El Haça, Hasse, Lamsa, ou Hadjar, à l'E.	Fouf.

On porte ordinairement la population de l'Arabie à 12,000,000 d'hab.

Aspect général du pays, climat, productions.

L'intérieur de cette contrée présente un vaste plateau, composé de plaines arides et désertes, presque sans cesse brûlées par un soleil ardent, et parsemées çà et là de quelques cantons fertiles. Le pays qui avoisine les côtes est en général plus agréable et plus productif ; au S. O. surtout, s'étend une belle région, remarquable par la douceur de sa température et par la fécondité de son sol, qui produit l'aloès, la myrrhe, le baume, l'encens et du café renommé. L'Arabie nourrit une race de chevaux très-agiles.

Golfes, caps.

La mer Rouge ou le golfe Arabique, qui communique vers le S. avec la mer d'Oman, se divise, vers son extrémité septentrionale, en deux golfes remarquables, dont le plus oriental prend le nom de *Bahr-el-Acabah*, et le plus occidental, celui de *Bahr-el-Soueys* ou *Suez* ; c'est par ce dernier que les Hébreux, conduits par Moïse, effectuèrent leur passage miraculeux. — On remarque sur la côte de l'Hadramaout le golfe de *Kuria-Muria*.

Les principaux caps sont : le cap *Mocendon*, qui s'avance dans le détroit d'Ormus, sur la côte N. E. de l'Oman : — le *Ras-el-Had*, à l'extrémité S. E. de l'Oman ; — le cap *Fartach*, sur la côte de l'Hadramaout ; — le cap *Bab-el-Mandeb*, à l'extrémité S. O. de l'Yémen ; — le cap *Mohammed*, à l'extrémité de la presqu'île formée par les golfes de Suez et d'Acabah.

Iles.

De nombreuses îles bordent les rivages de l'Arabie, mais aucune n'est considérable ; on peut cependant remarquer : *Camaran*, dans la mer Rouge, sur la côte de l'Yémen ; — les îles de *Kuria-Muria*, dans le golfe de ce nom, sur la côte de l'Hadramaout ; — *Maceira*, sur la côte de l'Oman, dans la mer de ce nom ; — les îles *Bahrein*, dans le golfe Persique, dépendantes de l'El Haça, et célèbres par la pêche des perles : les principales sont *Bahrein* ou *Aoual*, et *Arad*.

Montagnes.

Diverses ramifications du Liban se répandent dans la partie N. O. des déserts de l'Arabie : la plus remarquable est le *Djébel-el-Acabah*, qui va se terminer sur les bords de la mer Rouge, et auquel se rattachent les monts *Sinaï* et *Horeb*, situés au milieu d'un désert affreux, et élevés de 8,000 pieds au-dessus du niveau de la mer. — Dans le désert d'El Dahnah, au N. du Nedjed, s'élève le mont *Chammar*, dont la hauteur égale celle du Liban. — Les monts *El Areid* courent du S. O. au N. E., à travers le Nedjed. — Les monts *Toueyk* se dirigent du N. au S., dans la partie orientale du Nedjed. — Les monts *Kharrah* s'étendent du N. au S., vers les limites du Nedjed et du Hedjaz.

Rivières.

Peu de contrées sont aussi dépourvues d'eau que l'Arabie : on n'y trouve aucun lac, et toutes les rivières qu'on y rencontre sont peu considérables. Aucune de celles qui se jettent dans la mer Rouge ne mérite d'être

Digitized by Google

citée. Parmi celles que reçoit la mer d'Oman, les seules remarquables sont : le *Meidam*, qui arrose le S. de l'Yémen ; le *Chabb*, qui arrose l'Yémen et l'Hadramaout ; le *Prim*, qui coule dans la partie orientale de l'Hadramaout ; et le *Masora*, qui baigne l'Oman. — L'*Aftan*, qui parcourt l'El Haça, est la plus considérable de celles qui se rendent dans le golfe Persique.

Villes principales.

Nedjed. *Derréyeh*, capitale de ce pays, dans une vallée fertile ; presque détruite par les troupes égyptiennes en 1818. 13,000 hab.

Hedjaz. *La Mecque* ou *Mekka*, patrie de Mahomet, regardée par les musulmans comme la plus sainte des villes, et visitée par de nombreux pélerins. Elle contenait autrefois 100,000 hab., et n'en renferme plus que 60,000. Le pays qui l'environne est appelé par les Turcs *Beled-el-Harem*, c'est-à-dire la *Terre-Sainte*. — *Djeddah*, port, à l'O. de La Mecque, sur la mer Rouge. 5,000 hab. — *Médine*, au N. de La Mecque ; célèbre par la magnifique mosquée où l'on voit le tombeau de Mahomet. 6,000 hab.

Yémen. *Sana*, une des plus belles villes de l'Asie, dans un pays très-agréable ; résidence de l'iman de l'Yémen. — *Damar*, au S. de Sana. 25,000 hab. — *Moka*, ville très-commerçante, au S. O. de Damar, sur la mer Rouge ; fameuse par son excellent café. 5,000 hab. — *Zébid*, au N. de Moka ; remarquable par son université, et autrefois très-considérable. — *Beït-el-Fakih*, au N. de Zébid ; entrepôt d'un commerce important, dont le café est le principal objet. — *Lohéiah*, port de mer commerçant, au N. O. de Beït-el-Fakih, sur la mer Rouge. — *Aden*, chef-lieu d'un petit état indépendant, au S. E. de Moka, sur la mer d'Oman, avec un excellent port. 6,000 hab.

Hadramaout. *Mareb*, au S. E. de Sana : elle paraît remplacer l'ancienne Mariaba, capitale des Sabéens. — *Chibam*, à l'E. de Mareb. — *Kéchin*, port, sur la mer d'Oman, à l'E. de Chibam. — *Doan*, au N. E. de Kéchin. — *Dafar*, port de mer, au N. E. de Doan.

Oman. *Mascat* ou *Mascate*, la ville la plus commerçante de l'Arabie ; sur la mer d'Oman. On y compte 12,000 hab., parmi lesquels sont 1,200 Banians, secte d'Hindous. — *Ras-al-Khyma*, vers l'entrée du golfe Persique ; avec un excellent port.

El Haça ou Hadjar. *Fouf* ou *El Hofhouf*. 15,000 hab. — *El Catyf*, port de mer, sur le golfe Persique. 6,000 h. — *Ménaïna*, capitale de l'île Bahreïn, à l'E. d'El Catyf. 5,000 hab. — *El Koueyt*, port de mer, au N. O. d'El Catyf. 10,000 hab.

Habitants, religion, gouvernement.

Les Arabes sont un peuple vif, spirituel et industrieux ; leur langue est riche et poétique, et leur littérature offre un grand nombre de productions précieuses. Ils se divisent en deux classes principales : les Arabes à demeure fixe et cultivateurs, et les Arabes nomades, errant dans les déserts avec leurs troupeaux : ces derniers se nomment *Bédouins*.

L'islamisme est la religion dominante en Arabie. Cependant, depuis le milieu du XVIIIe siècle, il s'est élevé dans cette presqu'île une secte très-puissante, celle des *Ouahabys*, qui tire son nom d'*Abd-el-Ouahab*, père de son fondateur : elle n'est que le mahométisme réformé.

L'Arabie renferme plusieurs états, dont les plus puissants sont celui de l'iman de Mascat, et ceux de l'iman de l'Yémen et du grand chérif de la Mecque, qui reconnaissent la suzeraineté de la Porte-Othomane, ou plutôt du pacha d'Égypte, qui est de fait indépendant de la Porte. Chaque peuplade nomade a son chéykh ou son émir. Tous les états de cette contrée présentent les formes d'un gouvernement modéré ; plusieurs tribus ont un régime patriarcal ; d'autres sont de véritables républiques.

Esquisse historique.

L'Arabie, un des pays les plus anciennement peuplés, a conservé le nom qu'elle portait dans l'antiquité. Autrefois, comme aujourd'hui, ses habitants n'étaient pas réunis en un seul corps de nation, mais divisés en plusieurs peuplades, parmi lesquelles se distinguaient les *Madianites*, les *Ismaélites*, les *Agarrasins* ou *Sarrasins*, qui sont devenus si célèbres par leurs conquêtes et leurs ravages. L'histoire de cette contrée est enveloppée d'obscurité jusqu'au temps de Mahomet, qui parut à la fin du VIIe siècle : dès lors, sous l'étendard de ce conquérant enthousiaste, et sous les drapeaux des khalifes ses successeurs, on vit les Arabes étendre leur domination sur l'occident de l'Asie, le nord de l'Afrique, et le midi de l'Europe, où déjà ils cultivaient avec succès les sciences et les arts, tandis que les chrétiens étaient plongés dans l'ignorance et la barbarie. Dans la suite, l'Arabie fut en grande partie subjuguée par les Turcs : leur puissance a été depuis considérablement affaiblie par les Ouahabys, que le pacha d'Égypte a cependant repoussés en 1818.

HINDOUSTAN.

Limites, situation, étendue.

L'Hindoustan, nommé quelquefois *presqu'île occidentale de l'Inde*, et quelquefois, mais peu exactement, *Inde en deçà du Gange*, est borné au N. O. par le Béloutchistan et par l'Afghanistan, dont il est en partie séparé par l'Indus ; au N., par l'empire Chinois, avec lequel il a pour limite commune les monts Himalaya ; à l'E., par la presqu'île orientale de l'Inde et par le golfe du Bengale, au S., par l'océan Indien, à l'O., par la mer d'Oman. Il est situé entre 7° et 36° de latitude N., et entre 65° et 93° de longitude E. Sa longueur, du N. au S., est de 770 lieues, et sa plus grande largeur, de l'E. à l'O., de 500 lieues. Sa superficie est évaluée à 165,400 lieues carrées.

Divisions, population, gouvernement.

L'Hindoustan se divise en deux grandes parties : l'*Hindoustan propre*, au N., et le *Dékhan*, au S., il se subdivise géographiquement en 35 pays, qui ne sont pas des divisions administratives.

PROVINCES ou PAYS.	VILLES PRINCIPALES.
Hindoustan propre.	
Bengale	Calcutta.
Bahar	Patna.
Allah-abad	Allah-abad.
Aoude	Laknau.
Agrah	Agrah.
Dehly	Dehly.
Gorval	Sirynagor.
Adjemyr ou Radjepoutanah	Adjemyr.
Malvah	Oudjein.
Goudjérate	Surate.
Kotch	Bhoudj.
Sindhy	Hayder-abad.
Lahore ou Pendjab	Lahore.
Cachemire ou Kachmyr	Cachemire ou Kachmyr.
Afghanistan oriental	Peychaver.
Moultan	Moultan.
Neypâl	Catmandou.
Dékhan.	
Oryçah	Kétek.
Gandouanah	Nagpour.
Bérar	Ellitchpour.
Khandeych	Bourânpour.
Aureng-abad	Pounab.
Beydjapour	Beydjapour ou Visiapour.
Beyder	Beyder.
Hayder-abad	Hayder-abad.
Balaghat	Adoni.
Serkars septentrionaux	Mazulipatam.
Karnatic	Madras.
Salem et Barahmahl	Salem.
Maïssour ou Mysore	Séringapatam.
Kanara	Mangalore.
Malabar	Calicut.
Cochin	Cochin.
Caïmbétour	Caïmbétour.
Travancore	Trivandéram.

Cette vaste contrée, qui composait naguère le puissant empire du Grand-Mogol, est aujourd'hui presque entièrement soumise à la domination des Anglais : les provinces

Digitized by Google

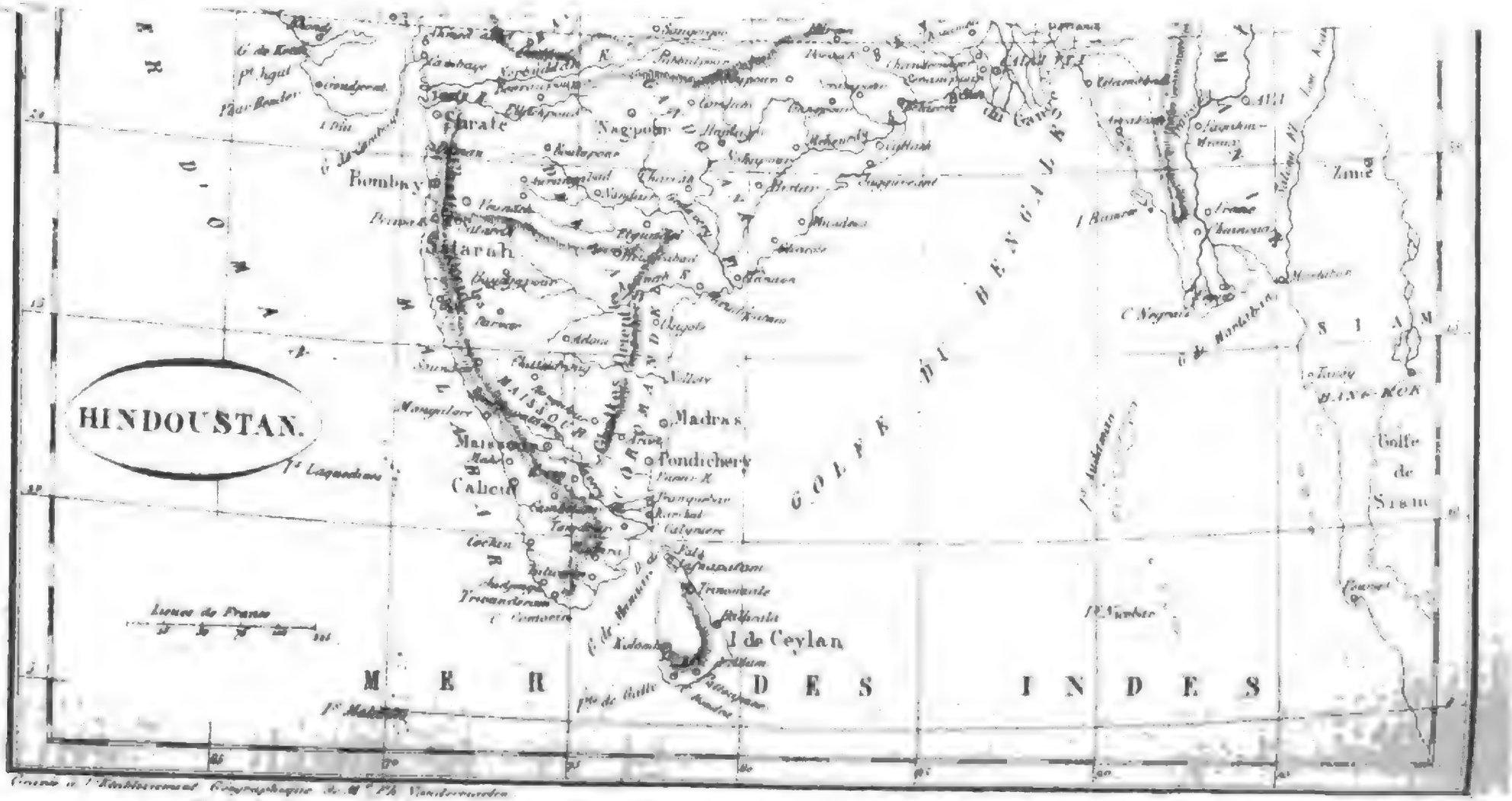

Digitized by Google

Digitized by Google

maritimes et plusieurs provinces de l'intérieur leur appartiennent en propre, et ils tiennent sous leur dépendance la plupart des autres souverains du pays, qu'ils ont rendus leurs tributaires, ou qu'ils ont reçus dans leur alliance protectrice : tels sont le *Nizam* d'*Hayder-Abad*, le *nabab* d'*Aoude*, les *radjahs* de *Maïssour* et de *Travancore*, les *radjahs* des *Radjepouts*, dans l'Adjemyr. Tels sont encore plusieurs chefs des *Mahrattes*, comme le *radjah* de *Nagpour*, dans le Gandouanah, *Holkar*, qui possède une partie du Malvah, *Guykavar*, à qui appartient presque tout le Goudjérate. Les seuls états indépendants sont : l'état du *radjah mahratte Sindhyah*, qui règne sur une grande partie du Malvah, l'état de *Sindhy*; l'état des *Seykhs*, qui comprend le Lahore, le Cachemire, l'Afghanistan oriental et le Moultan, enfin le *Neypâl*.

Les *possessions anglaises* renferment.	80,000,000 d'hab.
Les *états tributaires* ou *alliés-protégés des Anglais*	40,000,000
Les *états indigènes indépendants*.	10,000,000
TOTAL.	130,000,000

Les possessions anglaises de l'Hindoustan ne dépendent pas immédiatement du gouvernement britannique, à l'exception de l'île de Ceylan; elles ont été concédées pour un temps à la compagnie des Indes-Orientales; on a partagé ce vaste territoire en quatre présidences : 1° la présidence du *Bengale* ou du *Fort William*, qui comprend les provinces du N. E.; 2° la présidence d'*Agrah*; 3° la présidence de *Madras*, qui renferme les provinces du S., 4° la présidence de *Bombay*, qui comprend celles de l'O. Ainsi, c'est à une société commerçante qu'obéissent, soit immédiatement, soit comme tributaires ou comme protégés sous l'administration de divers princes absolus, 130,000,000 d'individus. Plusieurs tribus vivent, dans l'intérieur, indépendantes et dans l'état sauvage.

Aspect général du pays, climat, productions.

L'aspect de l'Hindoustan est très-diversifié : au N., s'élèvent les majestueux sommets des monts Himalaya, au pied desquels on trouve de délicieuses vallées; plus au S., à côté du stérile désert *Maroust-Hali* de l'Adjemyr, s'étendent les vastes plaines fécondées par les inondations de l'Indus et du Gange. Si l'on pénètre davantage vers le midi, le centre du Dékhan offre un plateau étendu, que soutiennent deux grandes chaînes de montagnes, et sur la plate-forme duquel sont les belles provinces de Maïssour, de Beyder et d'Hayder-abad. Partout on rencontre des villes florissantes, des pagodes d'une structure singulière, et d'énormes rocs isolés, surmontés de forteresses imprenables. Enfin, un climat très-agréable, un sol extrêmement fertile, qui produit en abondance le riz, le sucre, les épices, le coton, la soie, les fruits les plus exquis, les fleurs les plus éclatantes, et une prodigieuse variété de bois remarquables par leurs vives couleurs et leurs parfums durables, tout contribue à faire de l'Hindoustan une des contrées les plus belles et les plus précieuses de l'univers. On trouve, dans le centre du Dékhan, de riches mines de diamants.

Golfes, caps.

Après le golfe du *Bengale*, que nous avons déjà nommé, les principaux golfes qui baignent l'Hindoustan sont les trois suivants : le golfe de *Kotch*, entre les provinces de Kotch et de Goudjérate, — le golfe de *Cambay*, au S. E. de la presqu'île de Goudjérate : c'est la partie de l'océan où les marées sont le plus sensibles, — le golfe de *Manaar*, entre l'île de Ceylan et le Karnatic.

Les caps les plus remarquables sont : le cap *Monze*, sur la limite du Sindhy et du Béloutchistan; — le cap *Diu*, sur la côte méridionale de la presqu'île de Goudjérate; — le cap *Calymère*, sur la côte du Karnatic; — le cap *Comorin*, à l'extrémité méridionale de l'Hindoustan, sur la limite des provinces du Karnatic et de Travancore.

Iles.

Ceylan (Taprobane), appelée *Sérindib* par les Arabes, et *Chingula* par les indigènes, qu'on nomme pour cette raison *Chingulais*, est située au N. E. du Karnatic, dont elle est séparée par le détroit de Palk, et auquel elle semble unie, d'un autre côté, par une suite de bancs de sable et de rochers, nommée *Pont d'Adam*; elle est célèbre par la fécondité de son sol, la beauté de ses éléphants, la supériorité de sa cannelle, et l'abondante pêche de perles qu'on fait sur la côte N. O. Après avoir appartenu successivement aux Portugais et aux Hollandais, elle est tombée entre les mains des Anglais : elle fait partie des possessions de la couronne; on y compte 1,500,000 hab. — Les *Laquedives* ou *Lake-dive*, au S. O. de la côte de Malabar, sont au nombre de 32, dont 19 seulement sont habitées. — Les *Maldives* ou *Maldive* s'étendent dans le sens du méridien, au S. des Laquedives; elles sont au nombre d'environ 12,000, réunies en 17 *atollons* ou groupes : elles sont petites, peu élevées, ceintes de rochers de corail, entourées de bas-fonds, et couvertes de rizières et de cocotiers superbes. C'est sur leurs rivages que l'on pêche une énorme quantité de ces petites coquilles nommées *cauris*, qui servent de monnaie dans diverses contrées. La principale de ces îles est *Malé*, résidence du roi des Maldives. — Au S. O. des Maldives, on distingue l'archipel de *Chagos* ou de *Diego Garcia*. — Sur la côte de la province d'Aureng-abad, on remarque l'île de *Bombay*, qui renferme la ville du même nom; l'île de *Salsette*, célèbre par ses antiquités mythologiques hindoues; l'île d'*Éléphanta*, connue par une grotte très-curieuse. — L'île *Diu*, près de la côte méridionale de la presqu'île de Goudjérate, dépend des Portugais. — Les *Sonderbonds*, à l'embouchure des diverses branches du Gange, dans la partie méridionale du Bengale, se composent d'une infinité d'îles basses, marécageuses, et couvertes d'épaisses forêts qui servent de repaire aux tigres et à d'autres animaux féroces.

Montagnes.

Les monts *Himalaya*, qui constituent la plus haute chaîne du globe, s'étendent du N. O. au S. E., entre l'Hindoustan propre et le Tibet. Parmi leurs nombreux sommets, qui sont la plupart couverts de neiges éternelles, on remarque : le *Dhaoualagiri*, dans le Neypâl, élevé de 25,800 pieds au-dessus du niveau de la mer; le *Djemnotri*, haut de 25,500 pieds, et le pic *Saint-George* (22,240 pieds), dans la province de Gorval, vers les sources du Gange; enfin, le *Kantal*, qui n'est guère moins élevé que les précédents, sur la limite des provinces de Cachemire et de Lahore. — L'*Hindou-khouch* se rattache aux monts Himalaya, sur les frontières septentrionales du Cachemire. — Les monts de *Neypâl* ou de *Lama-Dangra* courent parallèlement à la chaîne des monts Himalaya, dans la partie méridionale du Neypâl. — Les monts *Garraous* et les monts *Moys* s'élèvent sur la limite orientale du Bengale. — Les monts *Brahouiks* séparent le Sindhy du Béloutchistan.

Le grand plateau qui occupe le centre du Dékhan est entouré, au N., par les monts *Setchatcholls*; au S. E., par les *Ghattes orientales*, et à l'O., par les *Ghattes occidentales*, qui suivent la côte occidentale de la péninsule, et vont se terminer au cap Comorin. Ces dernières s'élèvent, sur quelques points, à 13,000 pieds.

Le centre de l'île de Ceylan est occupé par le *pic d'Adam*, qui atteint une hauteur de 7,000 pieds; au sommet de cette montagne, on voit sur une pierre l'empreinte d'un pied gigantesque, qui est, selon les chrétiens, celui d'Adam, et, selon les bouddhistes, celui de Bouddhah : les pélerins viennent en foule visiter ce monument sacré.

Fleuves et rivières.

Le *Gange*, un des plus beaux fleuves du globe, est formé dans la province de Gorval, par la réunion du *Baghirati* et de l'*Alakananda*, qui descendent du versant méridional des monts Himalaya; il parcourt les provinces de Dehly, d'Agrah, d'Allah-abad, de Bahar et de Bengale, et se jette dans le golfe de ce nom, après s'être divisé en une infinité de branches, dont les plus considérables sont l'*Hougly*, la plus occidentale, et celle qui conserve le nom de *Gange*, la plus orientale : son cours est de 450 lieues. Les Hindous ont pour ce fleuve la plus grande vénération; une foule de pélerins viennent se purifier dans ses eaux. — Le *Brahmapoutre* (c'est-à-dire *fils de Brahma*), qui vient du N. E., arrose le Ben-

Digitized by Google

gale, et va, sous le nom de *Megna*, se jeter dans le golfe du Bengale, très-près et à l'E. de la principale embouchure du Gange, avec lequel il communique par différents bras — Le *Sind* ou *Indus* a sa source dans l'empire Chinois : après s'être frayé un passage à travers la chaîne de l'Hindou-khouch, il sépare le Lahore de l'Afghanistan; parcourt le Moultan, puis entre dans le Sindhy, se divise en plusieurs branches, et se rend dans la mer d'Oman; sa longueur est de 600 lieues. — La *Nerbédah*, qui sépare le Dékhan de l'Hindoustan propre, arrose les provinces de Gandouanah, de Malvah, de Khandeych, de Goudjérate, et se jette dans le golfe de Cambay. — Le *Tapty* coule parallèlement à la Nerbédah, traverse les provinces de Bérar, de Khandeych et de Goudjérate, et se rend dans le golfe de Cambay. — Le *Méhénédy* baigne les provinces de Gandouanah et d'Oryçah, et se perd dans le golfe du Bengale par plusieurs embouchures. — Le *Godavéry* arrose les provinces d'Aureng-abad, de Beyder, d'Hayder-abad, de Gandouanah, des Serkars septentrionaux, et se jette dans le golfe du Bengale. — La *Kistnah* ou *Krichnah* baigne les provinces de Beydjapour, de Balaghat, d'Hayder-abad, des Serkars septentrionaux, et se rend dans le golfe du Bengale. — Le *Cavéry* arrose les provinces de Maïssour, de Salem et Barahmahl, de Caïmbétour, de Karnatic, et se jette dans le golfe du Bengale par un grand nombre d'embouchures: il forme de belles cascades.

Le Gange reçoit par sa rive droite : la *Djemnah*, qui se dirige presque parallèlement à ce fleuve, à travers les provinces de Gorval, de Dehly, d'Agrah et d'Allah-abad, et qui se grossit du *Tchemboul*; — la *Sone*, qui arrose les provinces d'Allah-abad et de Bahar; — la *Dommoudah*, qui baigne le Bahar et le Bengale. Le Gange reçoit par sa rive gauche : la *Ramganga*, qui arrose les provinces de Dehly et d'Agrah; — le *Goumty*, qui traverse les provinces d'Aoude et d'Allah-abad; la *Gograh* ou *Sarjou*, qui arrose les provinces de Neypâl, d'Aoude et de Bahar; le *Gondok*, qui parcourt les provinces de Neypâl et de Bahar; — le *Cosy*, qui baigne le Neypâl et le Bengale; — la *Tystah*, qui parcourt le N. du Bengale.

Le principal affluent du Sind est le *Tchinnaou*, formé, dans le Moultan, par la réunion du *Tchenab* (Acesines) et du *Gharra*; ce dernier, qui arrose la partie orientale du Lahore, doit son origine à la jonction de la *Béyah* (Hyphasis) et du *Setledje*; le *Tchenab* fertilise la partie occidentale de la même province, et reçoit le *Djélem* (Hydaspes) et le *Ravy* (Hydraotes).

Le *Bannass*, qui arrose les provinces d'Adjemyr et de Goudjérate, se rend dans le golfe de Kotch. — La *Mhye* traverse le Goudjérate, et débouche au fond du golfe de Cambay.

La *Vourdah* baigne les provinces de Gandouanah et de Bérar, et s'unit au Godavéry par la rive gauche; — la *Mandjérah*, affluent de la rive droite du même fleuve, arrose la province de Beyder.

La *Bimah*, qui arrose le Beydjapour et l'Aureng-abad, se joint à la Kistnah par la gauche. — La *Toumbédrah*, qui sépare le Beydjapour du Balaghat, afflue à la droite du même fleuve.

Le *Pennar* arrose le Balaghat et le Karnatic, et se jette dans le golfe du Bengale.

Lacs.

Les seuls lacs considérables qu'on trouve dans l'Hindoustan sont : le lac *Tchilka*, sur la limite des provinces d'Oryçah et des Serkars septentrionaux; il communique avec la mer par un étroit passage; — le lac *Colar*, dans la partie S. O. des Serkars septentrionaux; — le *Rin*, grand lac marécageux, sur la limite des provinces de Kotch, de Sindhy, d'Adjemyr et de Goudjérate; — le lac *Oulter* ou *Dall*, dans la vallée de Cachemire.

Villes principales.

HINDOUSTAN PROPRE.

Possessions anglaises.

Province de Bengale. *Calcutta*, une des plus belles villes de l'Asie, capitale de toutes les possessions anglaises dans l'Hindoustan, et entrepôt d'un immense commerce; elle est située sur l'Hougly, une des branches du Gange. Sa population, qu'on a quelquefois portée à près d'un million d'habitants, ne paraît pas être de plus de 300,000. — *Dacca*, au N. E. de Calcutta, sur un bras du Gange. 200,000 hab. — *Mourched-abad*, ancienne capitale du Bengale, au N. de Calcutta, sur le Cossimbazar, une des branches du Gange. 200,000 hab. — *Cossimbazar*, au S. de Mourched-abad, sur la rivière de son nom. 25,000 hab. — *Rangpour*, au N. E. de Mourched-abad. 20,000 hab. — *Dinadjepour*, au N. de Mourched-abad, sur la Tystah. 30,000 hab. — *Pôrnich*, à l'O. de Dinadjepour. 40,000 hab. — *Radjemal*, au N. O. de Mourched-abad, sur le Gange. 30,000 hab. — *Berdouan*, au N. O. de Calcutta, sur la Dommoudah. 53,000 hab. — *Tchinsoura*, au N. de Calcutta, sur l'Hougly; elle appartenait autrefois aux Hollandais [1].

Province de Bahar. *Patna*, une des plus grandes villes de l'Hindoustan, sur le Gange, près des ruines de l'ancienne Palibothra. 300,000 hab. — *Bahar*, ancienne capitale de la province, au S. de Patna. 25,000 hab. — *Gayah*, au S. O. de Bahar; remarquable par un célèbre temple de Vichnou. 36,000 hab. — *Monghir*, place forte, sur le Gange, à l'E. de Patna. 30,000 hab. — *Boglipour*, à l'E. de Monghir, près du Gange. 30,000 hab. — *Tchouprah*, au N. O. de Patna, près du Gange. 43,000 hab.

Province d'Allah-abad. *Allah-abad*, au confluent du Gange et de la Djemnah; regardée par les Hindous comme une ville sainte, et visitée par de nombreux pélerins. 20,000 hab. — *Bénarès*, une des villes les plus belles et les plus commerçantes de l'Hindoustan, à l'E. d'Allah-abad, près du Gange; elle est comme le centre des connaissances et de la littérature des Hindous, et la métropole ecclésiastique de l'Inde. 200,000 habitans. — *Mirzapour*, au S. O. de Bénarès, sur le Gange. 60,000 h. — *Callindger*, forteresse importante, au S. O. d'Allah-abad, dans le pays de Bendelkend.

Province d'Agrah. *Agrah*, sur la Djemnah; ville célèbre, qui fut autrefois la résidence du Grand-Mogol, mais qui a perdu son ancienne splendeur. 60,000 hab. — *Ferrakh-abad*, ville très-commerçante, à l'E. d'Agrah, dans le Douab, pays situé entre le Gange et la Djemnah, et remarquable par sa fertilité. 65,000 hab.

Province de Dehly. *Dehly* ou *Chah-Djéhan-abad*, sur la Djemnah; quoique bien déchue de la magnificence qui la rendit autrefois célèbre, cette ancienne capitale du puissant empire Mogol est encore aujourd'hui l'une des villes les plus considérables et les plus belles de l'Inde; elle est toujours la résidence du Grand-Mogol, auquel les Anglais n'ont pas laissé le moindre pouvoir. 200,000 hab. — *Bareily*, à l'E. de Dehly. 67,000 hab. — *Rampour*, au N. de Bareily. 100,000 hab. — *Chah-Djéhanpour*, au S. E. de Bareily. 30,000 hab.

Province de Gorval. *Sirynagor*, sur l'Alakananda.

Province d'Adjemya ou Radjepoutanah. *Adjemyr*, place forte.

Province de Goudjérate. *Surate*, célèbre par son commerce, vers l'embouchure du Tapty. 600,000 hab. — *Barotch* ou *Broatch* (Barygaza), place très-forte, sur la Nerbédah, au N. de Surate. 33,000 hab. — *Ahmed-abad*, au N. O. de Baroth, sur le Sabermatey; ancienne capitale du Goudjérate, et autrefois l'une des villes les plus magnifiques de l'Orient; elle contenait 200,000 hab., avant la peste affreuse qui la ravagea en 1813. — *Cambay*, port de mer sur le golfe du même nom. 30,000 hab. — *Pourbender*, port de mer, sur la côte S. O. de la presqu'île de Goudjérate. 75,000 hab.

Province de Kotch. *Mandavie*, port de mer, sur le golfe de Kotch.

États tributaires ou alliés-protégés des Anglais.

État du nabab d'Aoude.

Pays d'Aoude. *Laknau*, une des plus grandes villes de l'Hindoustan, sur le Goumty; capitale des possessions du nabab d'Aoude, et résidence de ce prince. 300,000 hab. — *Feyz-abad*, à l'E. de Laknau. — *Aoude*, près et à l'E. de Feyz-abad, sur la Gograh; autrefois grande et florissante, mais presque en ruines aujourd'hui.

[1] Les Hollandais ont cédé aux Anglais, en 1824, toutes leurs possessions de l'Asie, en échange de quelques établissements britanniques dans l'Océanie.

Digitized by Google

États des radjahs radjepouts.

Pays d'Acrah. *Bhertpour*, à l'O. d'Agrah; capitale d'un petit état du même nom.

Pays d'Adjemyr. *Djeypour*, une des plus belles villes de l'Inde; capitale de l'état de son nom; à peu de distance se trouve la petite ville d'*Amber*, connue par son observatoire, que fonda, au commencement du XVIIIe siècle, le fameux astronome Djeysing. — *Kotah*, au S. E. d'Adjemyr, sur le Tchemboul; capitale de l'état du même nom. — *Odeypour*, à l'O. de Kotah; capitale de l'état du même nom, dont le radjah est regardé comme le plus noble des souverains hindous.

Pays de Kotch. *Bhoudj*, en partie détruite par un tremblement de terre en 1819.

État d'Holkar.

Pays de Malvah. *Indour*, capitale de l'état.

État de Gaykavar.

Pays de Gouzérate. *Barode*, capitale de l'état, et résidence du prince. 100,000 hab.

États indigènes indépendants.

État de Sindhyah.

Pays de Malvah. *Oudjein*, capitale de cet état, et résidence du radjah; célèbre par ses nombreuses pagodes, visitées par beaucoup de pélerins. — *Sérondge*, au N. E. d'Oudjein.

Pays d'Agrah. *Goualior*, place très-forte, sur une montagne isolée, au S. d'Agrah. 30,000 hab.

Le radjah Sindhyah possède encore, dans la province de Khandeych (comprise dans le Dékhan), *Bourânpour*, ville considérable, dans une vallée fertile, sur le Tapty.

État de Sindhy.

Pays de Sindhy. *Hayder-abad*, avec une forteresse, dans une île du Sind; résidence des trois émirs qui gouvernent une grande partie de cet état. 15,000 hab. — *Tattah*, au S. O. d'Hayder-abad, sur le Sind. 15,000 hab. — *Kouratchy*, à l'O. de Tattah, sur la mer d'Oman. 13,000 hab.

État des Seykhs.

Pays de Lahore. *Lahore*, sur le Ravy; capitale de cet état, et résidence du radjah qui le gouverne. 100,000 h. — *Amretseyr*, ancienne capitale de l'état des Seykhs, à 1 l. E. de Lahore.

Pays de Cachemire. *Cachemire* ou *Sirynagor*, sur le Djelam, dans une vallée célèbre par sa fertilité, la douceur de sa température, et les beaux châles qu'on y fabrique [1]. 150,000 hab.

Afghanistan oriental. *Peychaver*, sur le Caboul, dans une riche vallée. 100,000 hab. — *Attok* (Taxila), ville autrefois considérable, où Alexandre passa l'Indus.

Moultan. *Moultan*, sur le Tchenab; ancienne et grande ville. — *Bévavolpour*, au S. E. de Moultan, sur le Gharra.

État de Neypâl.

Pays de Nepaul. *Catmandou*, capitale de cet état, et résidence du radjah: elle renferme des temples magnifiques. 50,000 hab. — *Gorkha*, au N. O. de Catmandou; avec un temple renommé et 2,000 maisons.

Possessions françaises, danoises et portugaises.

Bengale. *Chandernagor*, ville très-commerçante, sur l'Hougly, au N. de Calcutta; peuplée de 41,000 hab.: aux Français. — *Sérampour*, au S. de Chandernagor, sur l'Hougly: aux Danois.

Gouzérate. *Diu*, forteresse, dans l'île du même nom: aux Portugais. — *Démân*, port de mer, au S. O. de Surate: aux Portugais.

[1] Ce ne sont cependant pas les chèvres du Cachemire qui fournissent la laine précieuse dont ces châles sont fabriqués: c'est du Tibet et du Turkestan que sont tirées les matières premières.

DÉKHAN.

Possessions anglaises.

Province d'Orixan. *Kétek*, place forte, sur le Mahénédy. 100,000 hab. — *Bélasore*, port de mer, au N. E. de Kétek. 20,000 hab. — *Poury*, au S. de Kétek, sur le golfe du Bengale: on y voit le fameux temple de Djagrenath, regardé par les Hindous comme le plus saint de tous les lieux, et visité chaque année par plus de 1,000,000 de pélerins.

Province de Khandeych. *Tchandour*, place très-forte.

Province d'Aurengabad. *Pounah*, ancienne capitale de l'empire des Mahrattes. 150,000 hab. — *Ahmed-nagor*, au N. E. de Pounah. — *Bombay*, port de mer et forteresse, dans l'île du même nom: centre du commerce anglais sur la côte occidentale de l'Hindoustan. 150,000 h.

Province de Beydjapour. *Ghériah*, forteresse et port de mer, chef-lieu du Concan, pays resserré entre les Ghattes occidentales et la mer d'Oman. — *Darvar*, forteresse importante, vers le centre de la province.

Province de Balaghat. *Adoni*, autrefois remarquable par ses magnifiques palais.

Province des Serkars septentrionaux. *Mazulipatam*, port de mer, sur le golfe du Bengale, à l'embouchure d'une des branches de la Kistnah: célèbre par son commerce et ses nombreuses manufactures de tissus de coton. 75,000 hab. — *Madapollam*, célèbre par ses étoffes de coton, au N. E. de Mazulipatam. — *Vizagapatam*, au N. E. de Madapollam. 20,000 hab. — *Gangam*, importante par ses toiles, au N. E. de Vizagapatam.

Province de Karnatic. *Madras*, la ville la plus considérable et la plus commerçante de la côte de Coromandel [2], sur le golfe du Bengale. 300,000 hab. — *Areat*, ancienne capitale du Karnatic, à l'O. de Madras. 40,000 hab. — *Tanjaour*, au S. O. de Madras, sur le Cavéry. 30,000 hab. — *Madura* ou *Madoureh*, au S. O. de Tanjaour; autrefois capitale d'un royaume du même nom. 20,000 hab. — *Tuticorin*, port de mer, sur le golfe de Manaar; on y pêche les plus belles perles de l'Orient.

Province de Salem et Baramhal. *Salem*, au pied des Ghattes orientales.

Province de Maïssour. *Séringapatam*, dans une île du Cavéry; prise par les Anglais, en 1799, sur Tippou-Saëb, roi de Maïssour, qui perdit la vie dans le combat. 32,000 hab.

Province de Kanara. *Mangalore*, port de mer important. 40,000 hab.

Province de Malabar. *Calicut* ou *Calicot*, port de mer très-commerçant. 24,000 hab. — *Cananore*, port de mer, au N. O. de Calicut. 10,000 hab.

Province de Cochin. *Cochin*, entrepôt d'un commerce très-considérable, sur l'océan Indien: c'était autrefois le principal établissement des Hollandais dans l'Inde. 30,000 hab.

Province de Caïmbétour. *Caimbétour*. 10,000 hab.

États tributaires ou alliés-protégés des Anglais.

État du radjah de Nagpoor.

Pays de Gandouanah. *Nagpour*, grande ville, capitale de cet état. 100,000 hab.

État du radjah de Sétarah.

Pays de Beydjapour. *Beydjapour* ou *Vidjiapour*, forteresse importante, et l'une des plus grandes villes de l'Hindoustan, quoique bien déchue de son ancienne splendeur: dans le temps de sa prospérité, elle contenait, dit-on, 984,000 maisons. — *Hettény*, à l'O. de Beydjapour, sur la Kistnah. 15,000 hab. — *Sétarah*, capitale de l'état, et résidence du radjah, au N. O. de Hettény.

État du Nizam.

Pays de Beydapour. *Anagondey* ou *Bisnagar*, au S. E. de Beydjapour, sur la Toumbédrah: anciennement capitale d'un puissant royaume du même nom.

Pays d'Aurengabad. *Aureng-abad*, ancienne capitale

[2] On comprend sous ce nom la plus grande partie de la côte du Karnatic et le S. O. de celle des Serkars septentrionaux.

Digitized by Google

de cette province ; embellie par Aureng-Zeyb dans le XVIIe siècle, mais presque ruinée aujourd'hui. On voit près de cette ville les magnifiques temples d'Ellore. — *Daoulet-abad*, forteresse, au S. O. d'Aureng-abad.

Pays de Béhar. *Ellitchpour*, dans la fertile vallée de la Pournah.

Pays d'Hayder-abad. *Hayder-abad*, capitale de l'état du Nizam, et résidence de ce prince. 200,000 hab. — *Golconde*, ville forte, à l'O. d'Hayder-abad ; autrefois capitale d'un royaume du même nom ; célèbre par ses mines de diamants.

État du radjah de Maïssour.

Pays de Maïssour. *Maïssour*, au S. O. de Séringapatam ; capitale de cet état, et résidence du radjah. — *Bangalore*, au N. E. de Séringapatam. 60,000 hab. — *Bednore*, au N. O. de Séringapatam. 12,000 hab.

État de Travancore.

Pays de Travancore. *Trivandéram*, capitale de cet état. — *Travancore*, ancienne capitale, à l'E. de Trivandéram. — *Andjengo*, port de mer, au N. O. de Trivandéram.

Possessions françaises, danoises et portugaises.

Serkars septentrionaux. *Yanaon*, village, vers les bouches du Godavéry : aux Français.

Karnatic. *Pondichéry*, port de mer ; chef-lieu des établissements français dans l'Inde. 25,000 hab. — *Karikal*, à l'embouchure d'une des branches du Cavéry ; peuplée de 15,000 hab. : aux Français.

Tranquebar, port de mer, à l'embouchure de deux branches du Cavéry ; chef-lieu des possessions danoises dans l'Inde. 20,000 hab.

Malabar. *Mahé*, port de mer important pour le commerce du poivre : aux Français. 6,000 hab.

Betdjapour. *Villanova de Goa* ou *Pandjim*, chef-lieu des possessions portugaises de l'Inde, dans une île, à l'embouchure de la Mandova ; siége d'un archevêché. Elle renferme un grand nombre d'églises remarquables par leur beauté. 23,000 hab.

Île de Ceylan (aux Anglais).

Colombo, capitale de l'île et résidence du gouverneur anglais, sur la côte occidentale. 50,000 hab. — *Candy*, au centre de l'île, dans une vallée fertile et agréable ; c'était autrefois la capitale d'un royaume du même nom. — *Trinquemale* ou *Trinconomale*, sur la côte orientale ; remarquable par son excellent port. — *Point-de-Galle*, port de mer, sur la côte S. O.

Peuples, religions, langues.

Divers peuples habitent l'Hindoustan : la masse de la population se compose d'*Hindous*, au nombre de plus de 100,000,000 ; on y trouve 15,000,000 de *Mongols* ou *Mogols* ; les *Afghans* et les *Béloutchys* sont répandus dans quelques provinces du N. ; les *Parsis* ou *Guèbres*, les *Arabes*, les *Juifs* et les *Anglais* se rencontrent aussi en assez grand nombre.

La plupart des Hindous professent le *brahmisme*, qui reconnaît *Parabrahma* pour dieu principal ; mais ce dieu n'agit point, et il délègue ses pouvoirs à *Brahma*, à *Vichnou*, à *Chiva* et à une foule de divinités subalternes, suivant ce culte, les Hindous sont divisés en quatre castes ou classes, qui ne se confondent jamais, et au-dessous desquelles se trouvent les *parias*, plongés dans la plus triste abjection. On trouve dans l'Hindoustan à peu près 16,000,000 de *musulmans*. La religion des *Seykhs*, appelée *nanekisme*, qui participe du brahmisme et de l'islamisme, compte plus de 4,000,000 d'individus. Les *chrétiens* sont au nombre d'environ 1,500,000. Il y a dans le Malabar un assez grand nombre de Juifs. Le *boud-Ahisme* est répandu dans quelques parties du N. E. Enfin, les *Guèbres* ou *Parsis* sont assez nombreux dans l'E.

On distingue dans l'Hindoustan deux langues principales : 1° la langue sacrée, employée seulement dans les livres : c'est le *sanskrit* ; 2° la langue vulgaire, qui comprend deux grands idiomes, le *mongol-hindou*, répandu parmi les Mongols de l'Inde, et l'*hindoustani*, la langue la plus universellement parlée dans cette contrée ; ce dernier idiome se divise en une infinité de dialectes, dont les plus remarquables sont le *bengali*, le *mahratte*, le dialecte de *Malabar*, et celui de *Coromandel*.

Esquisse historique.

Les conquêtes d'Alexandre ont fait connaître aux anciens Grecs la partie septentrionale de cette contrée, partagée alors entre un grand nombre de souverains, et habitée par plusieurs peuples belliqueux ; tels que les *Assacènes*, les *Astacènes*, les *Oxydraques*, les *Sabraques*. Le S., beaucoup moins connu, renfermait le *Dekhanabades* (c'est-à-dire pays du Midi), dont le nom s'est conservé dans celui de Dékhan ; après avoir long-temps appartenu aux monarques afghans ou patans, l'Hindoustan proprement dit passa en 1525 sous la domination de Baber, petit-fils de Tamerlan et chef des Mongols, qui fixa le siége de son empire à Dehly. Parmi ses descendans, auxquels on a donné le titre de Grands-Mogols, un des plus remarquables est Aureng-Zeyb, qui se vit maître de presque toute la péninsule occidentale de l'Inde, et mourut en 1707, après un règne long et brillant. Sous ses indolens successeurs, ce vaste état, affaibli par le luxe et la mollesse de la cour, agité par des troubles intérieurs et attaqué par les ennemis du dehors, ne tarda pas à tomber en décadence. Nadirchah, roi de Perse, l'envahit en 1738 ; les Mahrattes l'ont entamé vers le S. ; enfin les Anglais, par adresse et par force, ont achevé de le détruire. Aujourd'hui, cette dernière nation n'a de rivaux dangereux, dans l'Hindoustan, que les Seykhs, peuple guerrier et entreprenant.

INDO-CHINE, INDE AU-DELA DU GANGE OU PRESQU'ILE ORIENTALE DE L'INDE.

Limites, situation, étendue.

Cette contrée est bornée au N. par l'empire Chinois, à l'E. par la mer de Chine, au S. par la même mer, le détroit de Sincapour et celui de Malacca, à l'O. par l'Hindoustan et le golfe du Bengale. Elle est comprise entre 1° et 28° de latitude N., et entre 88° et 107° de longitude E. Sa longueur, du N. au S., est d'environ 700 lieues, et sa moyenne largeur, de l'E. à l'O., de 300 lieues. On évalue la superficie à 105,000 lieues carrées.

Divisions, population.

La presqu'île orientale de l'Inde comprend 5 parties principales.

CONTRÉES.		POPULATION.
Empire Birman		7,000,000
Indo-Chine britannique	Assam	2,500,000
	Djynta	
	Catchar ou Hiroumba	
	Cassay ou Mottay	
	Aracan	
	Martaban	
	Ténasserim	
	Mergui	
Presqu'île de Malacca (partie méridionale)		400,000
Royaume de Siam ou Méouang-taï		6,000,000
Empire d'An-nam		25,000,000
Total		41,960,000

Aspect général du pays, climat, productions.

L'empire Birman présente, vers le S., le delta plat et marécageux de l'Iraouaddy ; au N., de vastes chaînes de montagnes. Le sol, favorisé par la douceur du climat, est, en général, d'une fécondité remarquable, et produit en abondance le riz, l'indigo, la canne à sucre, le tabac, les bambous, les ananas, les oranges, le bois de sandal, l'ébénier, le sycomore ; il offre aussi de riches productions minérales : plusieurs rivières roulent de l'or, et l'on y trouve de précieuses mines de rubis.

La presqu'île de Malacca est traversée par une longue chaîne de montagnes, célèbres par l'étain qu'elles fournissent.

Le royaume de Siam forme une grande et belle vallée,

Digitized by Google

arrosée par le Meïnam, et resserrée entre deux hautes rangées de montagnes couronnées de forêts.

Une chaîne élevée parcourt du N. O. au S. E. l'empire d'An-nam, et le divise en deux parties : celle de l'O. est généralement couverte de forêts et de montagnes incultes, à l'exception de la vallée que féconde le May-kang ; le N. de la partie orientale, c'est-à-dire le Tonkin, fertilisé par de nombreuses rivières, coupé par des lacs, des canaux, et jouissant d'un climat très-doux, est une des plus charmantes contrées du globe : le S. de cette division comprend la Cochinchine, dont le sol n'est guère moins productif, et qui abonde en aspects variés.

Golfes.

Le golfe de *Tonkin* est formé par la mer de Chine sur la côte orientale de l'empire d'An-nam.

Le golfe de *Siam*, dans la même mer, baigne le royaume de Siam, la presqu'île de Malacca et l'empire d'An-nam.

Le golfe de *Martaban* est formé par celui du Bengale au S. de l'empire Birman.

Caps.

Le cap *Négrais*, sur la côte de l'empire Birman, à l'O. des bouches de l'Iraouaddy. — Le cap *Romania*, à l'extrémité de la presqu'île de Malacca; pointe la plus méridionale de toute l'Asie. — Les caps *Camboge* et *Saint-Jacques*, sur la côte méridionale de l'empire d'An-nam. — Le cap *Padaran*, sur la côte S. E. du même empire.

Iles.

Les îles *Andaman*, dans le golfe du Bengale, habitées par un peuple noir et très-sauvage : les principales sont la *Grande* et la *Petite Andaman*. — Les îles *Nicobar*, au S. E. des précédentes, dans le même golfe : les plus connues sont la *Grande Nicobar*, la *Petite Nicobar* et *Carnicobar*. — L'île de *Tchéduba*, l'île de *Ramary*, et l'archipel *Mergui*, sur la côte de l'Indo-Chine britannique : les principales îles de ce groupe sont celles du *Roi*, de *Mel*, de *Saint-Mathieu*, et celle de *Djonkseylon* ou *Sélinga*, à l'O. de l'isthme de *Krâ*, qui unit la presqu'île de Malacca au reste du continent. — *Poulo-Pénang* ou l'île du *Prince de Galles*, sur la côte occidentale de la presqu'île de Malacca : elle appartient aux Anglais, et a pour capitale Georgetown. — *Sincapour*, près de l'extrémité méridionale de la presqu'île de Malacca. Les Anglais y ont une florissante colonie, qui compte 15,000 hab. — *Poulo-Condor*, groupe d'îles près de la côte méridionale de l'empire d'An-nam. — L'archipel des *Paracels*, parsemé d'écueils, près de la côte orientale du même empire. — L'archipel *Tonkinois*, dont les îles principales sont celles des *Pirates*, dans le golfe de Tonkin.

Montagnes.

Les chaînes de montagnes de cette presqu'île sont encore très-peu connues : on ne sait rien de leur élévation, et leurs noms mêmes, pour la plupart, ne sont pas adoptés d'une manière certaine. La grande chaîne qui divise l'An-nam est habitée par les Kémoys, peuple noir et sauvage, et peut recevoir le nom de monts des *Kémoys;* vers le S., elle porte plus particulièrement celui de monts *Tchampava*. — La chaîne qui sépare le royaume de Siam de l'empire Birman peut être appelée monts de *Siam*. — La partie occidentale de l'empire Birman est en partie couverte par les monts *Mogs* et *Anoupec-Toumdjou*. — L'Assam est de tous côtés environné de montagnes : les monts *Douléh*, ramification de l'Himalaya, le bornent au N. O., les monts *Naga* le limitent au S. E., et les monts *Garraous*, habités par un peuple du même nom, l'entourent au S. O.

Fleuves.

Le *Brahmapoutre* ou *Bourampoutre* parcourt l'Assam dans toute sa longueur ; il porte aussi dans ce pays le nom de *Luhit*, et y forme la grande île Madjuly. — L'*Iraouaddy* ou *Ava* est formé, vers le centre de l'empire Birman, par la réunion de deux cours d'eau considérables, l'*Iraouaddy oriental*, qui vient du Tibet, où il porte le nom de Yarou-dzangbo-tchou, et l'*Iraouaddy occidental* ou *Kiayn-Deayn* : il se jette dans le golfe de Martaban, après s'être divisé en un grand nombre de bras, dont les plus remarquables sont ceux qui passent à *Persaim* et à *Rangoun*. — L'*Aracan* coule dans l'Indo-Chine britannique, et se perd dans le golfe du Bengale. — Le *Thaleayn* ou *Lou-kiang* prend naissance dans le Tibet, arrose la partie orientale de l'empire Birman et l'Indo-Chine, et se rend dans le golfe de Martaban. — Le *Sitang* arrose le S. de l'empire Birman, et se jette dans le même golfe, entre l'Iraouaddy et le Thaleayn, auxquels il communique par plusieurs bras. — Le *Ténasserim* baigne la partie méridionale de l'Indo-Chine-britannique, et se jette dans le golfe du Bengale. — Le *Meïnam* traverse du N. au S. le royaume de Siam et porte ses eaux dans le golfe de ce nom ; par ses inondations périodiques, il fait naître, dans la vallée qu'il arrose, la plus riche végétation. — Le *May-kang*, qui a sa source dans le Tibet, et qui arrose une partie de la Chine, parcourt du N. O. au S. E. la partie occidentale de l'empire d'An-nam, prend, vers la fin de son cours, le nom de *Camboge*, et se jette dans la mer de Chine par plusieurs embouchures. — Le *Donnaï* ou *Dong-naï* arrose la partie méridionale de cet empire, et se rend dans la mer de Chine, à l'E. des bouches du May-kang. — Le *Sang-koï*, qui vient de la Chine, coule à travers le Tonkin, et se perd dans le golfe de ce nom.

Villes principales.

Empire Birman.

Province de Birmah, Mranma ou Ava. *Ava*, *Aingva* ou *Ratnapoura*, capitale de l'empire, sur l'Iraouaddy oriental. — *Oummérapour* ou *Ummérapoura*, sur la même rivière, près d'un lac, a été assez long-temps la capitale de l'empire. — *Chégam*, sur la rive droite de l'Iraouaddy, vis-à-vis d'Oummérapour. — *Bampou*, ville très-commerçante, vers les frontières de la Chine, au N. E. d'Oummérapour. — *Pagan-miou*, au S. O. d'Ava, sur l'Iraouaddy. — *Néoundah*, ville florissante, au N. de Pagan-miou. — *Paaï-miou* ou *Prome*, au S. de Pagan-miou. = Province de Pégou. *Pégou* ou mieux *Bago*, sur la rivière du même nom : bien déchue de son ancienne splendeur. — *Rangoun*, le principal port de mer de l'empire, à l'embouchure d'une des branches de l'Iraouaddy. — *Persaim* ou *Bassien*, ville très-commerçante, sur une branche de l'Iraouaddy. = Laos birman, avec la province de Loachan. *Theinni*, à l'E. d'Oummérapour, sur le Thaleayn.

Indo-Chine britannique.

Assam. *Djorhât*, sur la Dissoye ; capitale du ci-devant royaume d'Assam. — *Tchergong*, forteresse, au N. E. de Djorhât. = Pays de Djynta. *Djyntapour*, capitale d'une principauté vassale des Anglais. = Catchar. *Khaspour*, capitale de ce royaume, vassal des Anglais ; avec un grand nombre de beaux monuments, en partie ruinés. = Cassay. *Mounnapoura*, ancienne capitale de ce pays, est aujourd'hui en ruines. = Province d'Aracan. *Aracan*, sur le fleuve du même nom. 16,000 hab. = Province de Martaban. *Martaban* ou *Mouttama*, sur le Thaleayn, près du golfe de son nom. — *Amherst-town*, avec un port excellent : fondée en 1826. = Province de Ténasserim. *Ténasserim*, près du fleuve du même nom, sur l'isthme de Krâ. = Province de Mergui. *Mergui*, à l'embouchure du Ténasserim, près de l'archipel qui porte aussi le nom de Mergui et qui forme presque toute cette province.

Malacca méridionale.

Malacca, sur la côte S. O. de la presqu'île : après avoir successivement appartenu aux Portugais et aux Hollandais, cette ville est aujourd'hui au pouvoir des Anglais. 12,000 hab. — *Pahang*, au N. E. de Malacca ; capitale d'un royaume du même nom, sur la côte orientale de la presqu'île.

Royaume de Siam ou Méouang-taï.

Siam proprement dit. *Si-yo-thiya*, *Juthia* ou *Siam*, ancienne capitale du royaume, située dans une île du Meïnam, et aujourd'hui presque ruinée. — *Bankok*, capitale actuelle et port de mer très-commerçant, sur les deux rives du Meïnam. 100,000 hab., la plupart Chinois. — *Louvo*, au N. de Siam, sur une branche du Meïnam.

Province de Djonkseylon. *Terrovah*, dans l'île qui donne son nom à la province.

Laos Siamois. *Zémy* ou *Tchang-maï*, sur le Meïnam.

Malacca septentrionale. *Ligor ; Quédah.*

Digitized by Google

Empire d'An-nam.

Tonkin, ou An-nam septentrional. *Bac-kinh*, *Dong-kinh* ou *Kécho*, capitale de cette contrée, et résidence d'un vice-roi : cette ville, qui est, dit-on, plus grande que Paris, et qui fut autrefois la métropole de tout l'empire d'An-nam, ne contient que 40,000 habitants.

Cochinchine, ou An-nam méridional. *Hué*, *Phuxuan* ou *Fou-tchhouan*, capitale de la Cochinchine, avec un magnifique palais qui sert de résidence à l'empereur, 40,000 hab.—*Hué-han* ou *Faï-fo*, au S. E. de Phuxuan, près de la belle baie de Turon, 15,000 hab. = Ciampa. Il n'y a que des villages dans cette province, en grande partie occupée par des peuples sauvages et indépendants. = Pays de Camboge. *Saïgon* ou *Thaïgon*, grande ville, sur le Donnai ou Dong-naï. 180,000 hab.—*Camboge* ou *Lâouetk*, capitale de ce pays, dans une île du Maykang. = Laos annamitain. *Hanniah*, capitale de ce pays, au N. de Camboge, sur le May-kang.

Gouvernement, religions.

L'empire Birman, le royaume de Siam et l'empire d'An-nam sont gouvernés par des souverains dont l'autorité est absolue ; le N. de la presqu'île de Malacca appartient au royaume de Siam ; le S., à l'exception de la ville de Malacca et de son territoire, qui sont soumis aux Anglais, est partagé entre divers petits princes indépendants, dont les plus puissants sont les rois de *Pahang* et de *Djohor*.

L'Indo-Chine britannique relève de la présidence du Bengale : Cassay, Catchar, Djynta, sont vassaux des Anglais.

Le brahmisme est la religion du royaume d'Assam ; le culte le plus répandu dans l'empire Birman, le Catchar, le Cassay, l'Indo-Chine britannique et le royaume de Siam, est le bouddhisme, qui a beaucoup de rapport avec le brahmisme, mais qui est cependant dégagé des superstitions les plus grossières de ce dernier. Dans l'empire d'An-nam, la doctrine de Confucius est la religion du souverain et des grands de l'état, tandis que le bouddhisme est celle du peuple ; on y trouve un assez grand nombre de chrétiens. Les Malais, habitants de la presqu'île de Malacca, sont mahométans.

Esquisse historique.

Royaume d'Assam.

Cet état a été fréquemment déchiré par des troubles intérieurs, fomentés surtout par ses prêtres ; mais des querelles étrangères l'ont rarement agité, et l'on remarque même avec surprise que pendant cinq siècles il n'a pas eu de guerres. Vers la fin du xviie siècle, il fut attaqué par Aureng-Zeyb, qui, après l'avoir envahi avec une armée formidable, se vit bientôt contraint de l'évacuer. Les Anglais l'ont soumis dans ces derniers temps.

Empire Birman.

D'après les opinions des savants les plus distingués, la partie occidentale de la presqu'île orientale de l'Inde remplace la *Khersonèse d'Or* des Anciens. Les rois de Pégou étaient depuis long-temps souverains de presque toute cette contrée, lorsque les Birmans ou Mranmas, peuple belliqueux, habitants de la province d'Ava, secouèrent le joug vers le milieu du xvie siècle, et se rendirent maîtres du pays, qu'ils gouvernèrent jusqu'en 1740 : alors une guerre civile s'éleva, et les Pégouans recouvrèrent en 1752 leur ancienne puissance. Cependant Alompra, Birman d'une naissance obscure, rétablit bientôt l'honneur de sa nation, battit les Pégouans, et porta ses armes jusque dans le royaume de Siam. Ses successeurs ont encore reculé les limites de l'empire, et ont acquis le Cassay, l'Aracan, le Ténasserim, etc. ; mais en 1825 et 1826, les Anglais ont enlevé aux Birmans plusieurs de leurs possessions, et d'autres se sont rendues indépendantes.

Presqu'île de Malacca.

Cette contrée, après avoir eu long-temps ses souverains particuliers, passa, en 1447, sous la dépendance du royaume de Siam, dont les Malais parvinrent à secouer le joug au commencement du xvie siècle ; mais ce fut pour retomber presque aussitôt sous celui des Portugais, qui avaient découvert ce pays en 1509. La domination de ces derniers fut remplacée, au milieu du xviie siècle, par celle des Hollandais, qui ont fini par céder eux-mêmes aux Anglais toutes leurs possessions sur le continent asiatique. Une partie de la presqu'île est retombée au pouvoir du royaume de Siam.

Royaume de Siam.

L'histoire de Siam remonte avec assez de certitude jusque vers le milieu du viiie siècle après l'ère chrétienne ; mais elle n'offre rien de remarquable jusqu'en 1568, époque à laquelle les Siamois furent attaqués par le roi de Pégou, pour un tribut de deux éléphants blancs qu'ils refusaient de payer. Depuis ce temps ils ont eu à soutenir des guerres presque continuelles soit avec les Pégouans, soit avec les Birmans, et ont perdu successivement plusieurs de leurs provinces occidentales.

Empire d'An-nam.

Le Tonkin fut primitivement peuplé par les Kémoys, et par des Chinois, qui se répandirent aussi dans la Cochinchine, le Ciampa et le Camboge ; après avoir formé long-temps une province de la Chine, il secoua, en 1368, le joug de cet empire, et devint un royaume particulier. Il comprenait d'abord la Cochinchine ; mais, en 1538, un gouverneur de ce dernier pays se rendit indépendant, et créa une monarchie puissante, qui s'agrandit successivement du Ciampa, du Camboge et de quelques autres provinces. Une funeste révolution, qui éclata en 1774, renversa de leur trône les rois de Tonkin et de Cochinchine, et y plaça trois frères ambitieux nommés Taysour. Cependant Cang-choung, rejeton des rois cochinchinois, puissamment secondé par le vertueux évêque d'Adran, est parvenu, en 1790, à se rendre maître de tout l'empire.

AFRIQUE.

DESCRIPTION GÉNÉRALE.

Limites, situation, étendue.

Cette partie du monde forme une immense presqu'île triangulaire, qui ne tient au reste de l'ancien continent que par l'isthme de Suez, situé à son extrémité N. E., et large de 25 lieues. Elle est bornée au N. par la Méditerranée et le détroit de Gibraltar, à l'O. par l'Atlantique, au S. par l'océan Indien, et à l'E. par ce même océan, le détroit de Bab-el-Mandeb, la mer Rouge et l'Asie. Elle est coupée par l'Équateur en deux parties, presque égales en latitude, puisqu'elle s'étend au N. jusqu'au 37e parallèle, et au S. jusqu'au 35e ; elle est comprise entre 20e de longitude O. et 49e de longitude E. Sa longueur, du N. au S., du cap Blanc de Biserte au cap des Aiguilles, est de plus de 1,800 lieues, et sa largeur, de l'E. à l'O., du cap Guardafui au cap Vert, est de presque 1,500 lieues ; sa superficie, en y comprenant les îles, est évaluée à environ 1,496,000 lieues carrées.

Divisions, population.

L'Afrique se divise en 18 grandes contrées, qu'il convient de classer en 5 régions :

CONTRÉES.	ÉTENDUE en l. q.	POPULAT.
Région du nord.		
Égypte	24,000	4,000,000
Nubie	60,000	2,000,000
Barbarie	124,000	9,960,000
Sahara	230,000	1,000,000
Région de l'est.		
Abyssinie	45,000	4,000,000
Côte d'Adel	16,000	200,000?
Côte d'Ajan	5,600	50,000?
Zanguebar	98,000	2,000,000
Capitainerie de Mozambique	46,000	4,000,000

Digitized by Google

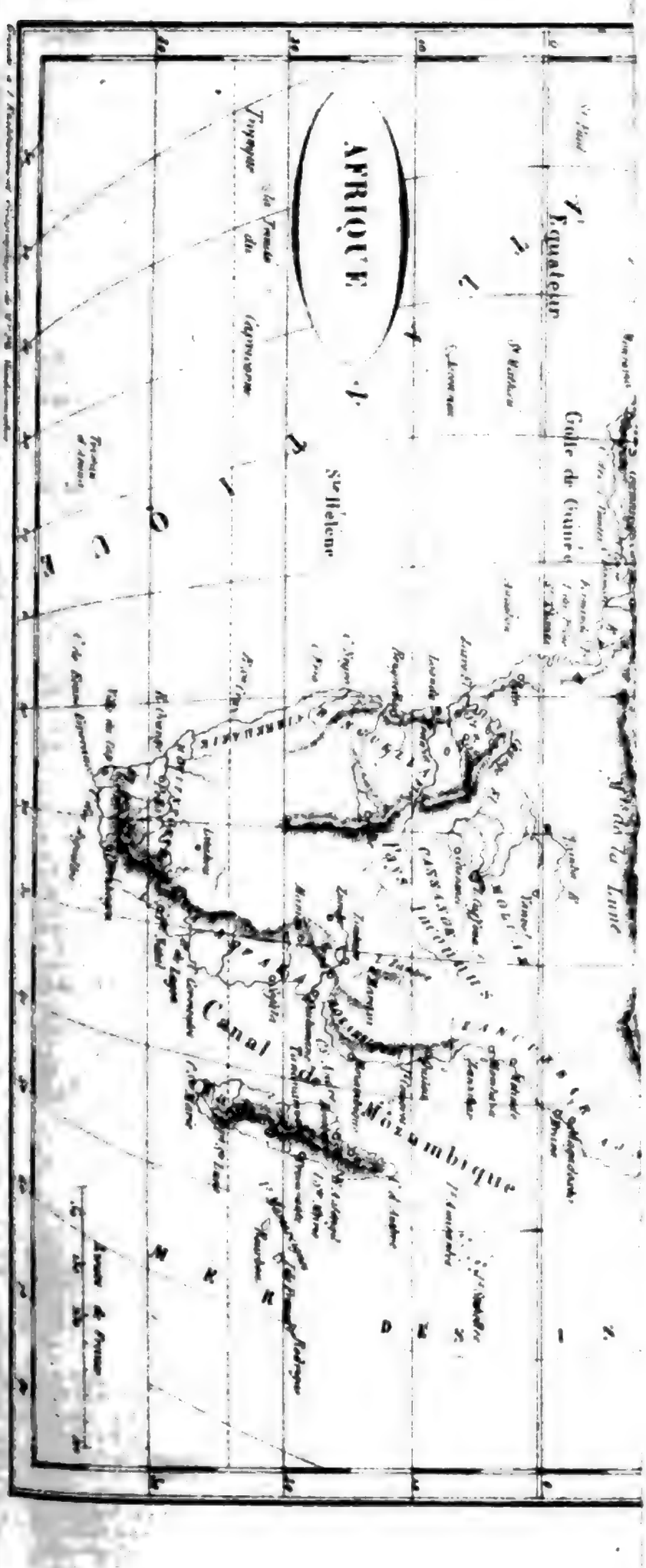

pagne. — Le
pitainerie de
e détroit de
e l'extrémité

Biserte, qui
ne ; — le cap
, à l'extré-
rquin, sur la
le point le
lmes, le cap
a côte de la
Guinée infé-
rémité S. O.
— le cap des
éridional de
Delgado,
Guardafui,

la direction
ique : celles
les données

s'étend de
ntale de la
ient dans la
entre, vers
El-Kamar,
— Les mon-
uinée supé-
onde, très-
ent, dit-on,
apitainerie
vent sur la
ent du Cap-

leuves con-
t qu'impar-

e jette dans
es ; il est
re Blanche)
emier, qui
rces en Ni-
econd vient
ce dans les
ntale de la
yageurs, se
Le *Sénégal*
nnent leurs
Zaire ou
inférieure,
ndent dans
ule dans la
que, et se
es fleuves,
ont connus
an Indien :

ne présen-
ection des
ommer : le
ans l'Abys-
le la Nigri-
Bahr-el-

Kebir par
l'Afrique.
l'O. par la
à l'E., elle
Arabie par

Digitized by Google

Tonkin, ou
kinh ou *Kécha*
d'un vice-roi :
Paris, et qui f
d'An-nam, ne
Cochinchine
ou *Fou-tchhou*
magnifique pa
40,000 hab.—
près de la belle
a que des villa
occupée par de
DE CAMBOGE. *S*
Donnai ou Dou
capitale de ce
ANNAMITAIS. *H*
hoge, sur le

L'empire Bir
nam sont gouv
absolue ; le N.
royaume de Si
lacca et de so
est partagé en
les plus puissa
L'Indo-Chin
Bengale : Cass
glais.
Le brahmis
culte le plus r
le Cassay, l'I
Siam, est le
avec le brahm
superstitions l
pire d'An-nan
du souverain
bouddhisme e
grand nombre
presqu'île de

Cet état a
intérieurs, fo
querelles étra
que même av
pas eu de gu
qué par Aure
armée formid
Les Anglais l'

D'après les
partie occiden

Cette parti
triangulaire,
que par l'isth
et large de
terranée et le
au S. par l'oc
détroit de Ba
est coupée pa
les en latitud
rallèle, et a
30° de longit
du N. au S.,
est de plus d
du cap Guard
sa superficie
viron 1,496,0

Digitized by Google

CONTRÉES.	ÉTENDUE en l. c.	POPULAT.
Région de l'ouest.		
Sénégambie	54,600	12,000,000
Guinée supérieure ou septentrion.	105,000	10,000,000
Guinée inférieure ou méridionale.	44,000	5,000,000
Région du sud.		
Cimbébasie.	34,000	200,000?
Hottentotie.	28,000	400,000?
Cafrerie	84,000	2,000,000?
Gouv. du Cap-de-Bonne-Espérance.	15,000	125,000
Région du centre.		
Nigritie septentrionale ou Soudan.	245,000	20,000,000?
Nigritie méridionale, comprenant les états de Cassange, des Moloues, etc.	280,000	12,000,000?
Iles indépendantes des contrées précédentes	27,160	4,945,000
Totaux. . . .	1,496,260	93,870,000?

L'étendue et la population de la plupart de ces pays n'ont pu être indiquées que d'après des renseignements très-incertains ou des suppositions, à cause des lacunes considérables qu'offre encore la géographie de cette partie du monde.

Aspect général, climat.

L'Afrique est comme un vaste désert brûlé par le soleil, mais bordé par des côtes productives, entrecoupé par des contrées fertiles, et parsemé de petits terrains d'une fécondité extraordinaire. Nulle part, sur le globe, le sol aride ne contraste plus fréquemment avec le sol marécageux; nulle part la stérilité n'est plus souvent voisine d'une brillante végétation, et, au milieu des plus affreuses solitudes, sont disséminées les plus charmantes oasis. Un caractère spécial du sol de l'Afrique, c'est qu'il n'est qu'une succession de hautes terrasses, étagées les unes sur les autres.

Productions.

Règne végétal. Le cocotier, le dattier, l'énorme baobab, le figuier, le cassier, le séné, l'acacia qui donne la gomme, le tamarinier, le bananier, se distinguent entre les grands végétaux de l'Afrique.

Règne animal. Parmi les animaux carnassiers, on peut citer le lion, qui déploie dans cette partie du monde toute sa férocité; le tigre, le léopard, la panthère, le caracal, l'hyène, le chakal. On y trouve l'éléphant, le rhinocéros, l'hippopotame, la girafe, le buffle, le chameau, le zèbre, la civette, le galago, le tarsier, et de nombreuses espèces de singes. Parmi les oiseaux, on remarque l'autruche, l'outarde, la demoiselle de Numidie, la grue couronnée, et l'ibis, si révéré des anciens Égyptiens. D'innombrables insectes, comme les sauterelles, dévastent des contrées entières. Les fleuves nourrissent d'énormes crocodiles, et de monstrueux serpents habitent les forêts.

Règne minéral. Des trois parties qui composent l'ancien continent, l'Afrique est la plus riche en or: on y fait un prodigieux commerce de poudre de ce métal; d'abondantes mines de fer et de cuivre se trouvent dans plusieurs contrées. L'Égypte fournit une grande quantité de sel et de natron.

Golfes et baies.

Dans la Méditerranée, sur la côte de Barbarie, on remarque le golfe de la *Sidre* (la Grande Syrte des Anciens), et le golfe de *Cabès* (la Petite Syrte). — Le golfe de *Guinée*, division considérable de l'Atlantique, forme lui-même les golfes de *Biafra* et de *Benin*. — La baie de *Lorenzo-Marquez*, dans l'océan Indien, baigne le Mozambique et la Cafrerie. — Le golfe *Arabique* ou *mer Rouge* s'étend entre l'Afrique et l'Asie. — Le golfe d'*Aden* est devant la mer Rouge, dans l'océan Indien.

Détroits.

Le détroit de *Gibraltar* sépare l'extrémité N. O. de la Barbarie de l'extrémité méridionale de l'Espagne. — Le canal de *Mozambique* se trouve entre la capitainerie de ce nom et la grande île de Madagascar. — Le détroit de *Bab-el-Mandeb* sépare le royaume d'Adel de l'extrémité S. O. de l'Asie.

Caps.

Les principaux caps sont: le cap *Blanc de Biserte*, qui forme le point le plus septentrional de l'Afrique; — le cap *Bon*, à l'E. du précédent; — le cap *Spartel*, à l'extrémité N. O. de l'Afrique; — le cap *Blanc d'Arguin*, sur la côte du Sahara; — le cap *Vert*, qui forme le point le plus occidental de l'Afrique; — le cap des *Palmes*, le cap des *Trois-Pointes* et le cap *Formose*, sur la côte de la Guinée supérieure: — le cap *Lopez*, dans la Guinée inférieure; — le cap de *Bonne-Espérance*, à l'extrémité S. O. du gouvernement auquel il donne son nom; — le cap des *Aiguilles*, qui constitue le point le plus méridional de l'Afrique; — le cap des *Courants* et le cap *Delgado*, dans la capitainerie de Mozambique; — le cap *Guardafui*, à l'extrémité orientale de l'Afrique.

Montagnes.

On n'a que des notions très-incomplètes sur la direction des principales chaînes de montagnes de l'Afrique: celles du centre surtout ne sont connues que par des données vagues et incertaines.

Au N., on trouve la chaîne de l'*Atlas*, qui s'étend de l'E. N. E. à l'O. S. O., dans la partie occidentale de la Barbarie, et les monts *Gherdobah*, qui s'élèvent dans la partie orientale de la même contrée. — Au centre, vers les limites S. E. de la Nigritie, sont les monts *El-Kamar*, ou de la *Lune*, qui se dirigent de l'E. à l'O. — Les montagnes de *Kong* séparent la Nigritie de la Guinée supérieure. — Les monts *Lupata* ou l'*Épine du monde*, très-vaguement déterminés jusqu'à présent, courent, dit-on, du N. E. au S. O., sur la limite occidentale de la capitainerie de Mozambique. — Les monts *Nieuwveld* s'élèvent sur la frontière de la Hottentotie et du gouvernement du Cap-de-Bonne-Espérance.

Fleuves.

L'Afrique renferme un grand nombre de fleuves considérables, dont le cours, pour la plupart, n'est qu'imparfaitement connu.

Le *Nil* parcourt la Nubie et l'Égypte, et se jette dans la Méditerranée par plusieurs embouchures; il est formé par la réunion du *Bahr-el-Abiad* (Rivière Blanche) et du *Bahr-el-Azrak* (Rivière Bleue): le premier, qui est le plus considérable, a, dit-on, ses sources en Nigritie, dans les montagnes de la Lune; le second vient de l'Abyssinie. — Le *Dialiba* prend naissance dans les montagnes de Kong, arrose la partie occidentale de la Nigritie, et, selon les rapports des derniers voyageurs, se dirige vers les golfes de Benin et de Biafra. — Le *Sénégal* et la *Gambie* traversent le pays auquel ils donnent leurs noms, et se jettent dans l'Atlantique. — Le *Zaïre* ou *Coango*, et la *Coanza*, qui arrosent la Guinée inférieure, et l'*Orange*, qui parcourt la Hottentotie, se rendent dans le même océan. — Le *Zambèze* ou *Cuama* coule dans la Cafrerie et dans la capitainerie de Mozambique, et se rend dans le canal de ce nom. — Plusieurs autres fleuves, dont on dit le cours très-long, mais qui ne sont connus que vers leur embouchure, tombent dans l'océan Indien: le plus remarquable est le *Loffih*.

Lacs.

La position et l'étendue des lacs de l'Afrique présentent autant de problèmes à résoudre que la direction des montagnes et le cours des fleuves. On peut nommer: le *Laoudéah*, dans la Barbarie: — le *Dembéa*, dans l'Abyssinie; — le *Dibbie*, dans la partie occidentale de la Nigritie; — le *Tchad*, au centre du Soudan; — le *Bahr-el-Fittré*, dans la partie orientale de la Nigritie.

ÉGYPTE.

Limites, situation, étendue.

L'Égypte, nommée *Mesr* par les Arabes, et *Kébit* par les Turcs, est située à l'extrémité N. E. de l'Afrique. Elle est bornée au N. par la Méditerranée, à l'O. par la Barbarie et le Sahara, et au S. par la Nubie; à l'E., elle est baignée par la mer Rouge, et tient à l'Arabie par

Digitized by Google

l'isthme de Suez. Elle est comprise entre 23° 30' et 32° de latitude N., et entre 25° et 34° de longitude E. Sa longueur, du N. au S., est de 210 lieues, et sa moyenne largeur, de l'E. à l'O., de 120 lieues; sa superficie est de 24,000 lieues carrées.

Divisions, population.

Cette contrée comprend les 3 grandes divisions suivantes :

La Basse-Égypte ou Bahari (Delta),... capitale, *Le Caire*.
La Moyenne Égypte ou Ouestanieh (Heptanomide) . . . . . — *Minyeh*.
La Haute-Égypte ou El-Saïd (Thébaïde), — *Girgeh*.

Chacune de ces divisions renferme plusieurs provinces, qui portent, en général, les noms de leurs chefs-lieux, et qui sont divisés en départements, arrondissements et sous-arrondissements. On évalue la population à 4,000,000 d'habitants.

Aspect général du pays, productions.

Privée des pluies abondantes et périodiques qui fécondent ordinairement les pays brûlés par le soleil, l'Égypte ne présente, à l'E. et à l'O., que des déserts sablonneux et arides : la stérilité de la partie occidentale est néanmoins interrompue par la *Grande Oasis* ou *El-Ouah*, la *Petite Oasis*, l'*Oasis Dakhel* ou *Oasis Occidentale*, et celle de *Farafré*. Au centre, règne la longue vallée que fertilisent les inondations périodiques du Nil, et au N. s'étend le large delta de ce fleuve, coupé par de nombreux canaux, presque toujours émaillé des plus belles fleurs, et couvert de dattiers, de palmiers et de bosquets d'orangers qui exhalent un parfum exquis. Mais ce qui contribue surtout à rendre l'Égypte intéressante, ce sont les nombreuses et belles antiquités dont elle est parsemée : on y admire à chaque pas des temples, des pyramides, des obélisques, des palais, des catacombes, etc.

Le blé, le riz, le chanvre, le lin, la canne à sucre, les dattes, le séné, la casse, le coton, le lotus, belle plante aquatique, et le papyrus, dont les Anciens se servaient pour écrire, sont les principales productions de cette contrée.

Golfes, caps.

Vers la limite de la Nubie, la mer Rouge présente le golfe *Immonde*, sur les bords duquel sont les ruines de l'ancienne Bérénice. A son extrémité N. O., elle offre le golfe de *Suez* ou *Bahr-el-Soueys*. — La Méditerranée forme le golfe des *Arabes*, à l'O. d'Alexandrie.

Le cap *Burlos* détermine le point le plus septentrional de l'Égypte; le cap *Ras-el-Enf* ou *Nosi* en est le point le plus oriental.

Montagnes.

Deux chaînes de montagnes, qui n'atteignent nulle part une hauteur considérable, bordent la vallée du Nil : la chaîne orientale, à laquelle les Anciens donnent le nom de monts *Arabiques*, est la plus élevée, et a pour points principaux le *Djebel-el-Mokattam*, dans la Basse-Égypte, près du Caire, et le mont *Baram* (Basanites), situé près des frontières de la Nubie, et remarquable par le basalte précieux qu'il fournit; la rangée occidentale est la chaîne *Libyque* des Anciens.

Une autre chaîne, dont le point le plus remarquable est le mont *Katil*, court parallèlement à la côte de la mer Rouge. — Le mont *Ezzeit* forme une presqu'île qui s'avance dans cette mer.

Fleuve, canaux.

Le Nil est le seul fleuve de cette contrée : après en avoir parcouru la longueur, il se décharge dans la Méditerranée par plusieurs branches, dont les principales sont celle de *Rosette* (l'ancienne branche Bolbitique), à l'O., et celle de *Damiette* (Phatnitique ou Bucolique), à l'E. Les utiles débordements de ce fleuve sont produits par les pluies périodiques qui tombent dans la zone torride, vers le solstice d'été.

Le canal *Joseph* et le canal *Occidental* longent, sur une grande étendue, la rive gauche du Nil, dont ils tirent leurs eaux.

Lacs.

Plusieurs lacs sont répandus dans le N. de la Basse-Égypte, près de la Méditerranée, avec laquelle la plupart d'entre eux communiquent : les principaux sont ceux de *Mariout* (Maréotis), de *Madieh*, d'*Edkou*, de *Burlos* et de *Menzaleh*. Dans la partie occidentale de la même division se trouvent les lacs de *Natron*. Dans la partie N. O. de la Moyenne-Égypte, est le *Birket-el-Kéroun* (l'ancien lac Mœris), qui occupe le fond de la fertile et agréable vallée de Fayoum.

Villes principales.

Basse-Égypte. *Le Caire*, en arabe *El Kahirah* ou *Masrah*, grande ville, capitale de l'Égypte, située près de la rive droite du Nil, un peu au-dessus de la pointe du Delta, vers la limite de la Moyenne-Égypte. 230,000 hab. — *Boulak*, ville commerçante, sur le Nil, près et au N. O. du Caire, dont elle est le port. 15,000 hab. — *Gizeh*, sur la rive gauche du Nil, en face du Caire, près des fameuses pyramides, et non loin des ruines de l'ancienne Memphis. — *Alexandrie*, en arabe *Iskendéryyeh*, une des villes les plus commerçantes de l'Égypte, sur une langue de terre resserrée entre la Méditerranée et le lac Mariout : elle ne contient que 16,000 hab., et n'occupe qu'une très-petite partie de l'emplacement de cette ancienne Alexandrie, qui, bâtie ou plutôt agrandie par Alexandre, devint sous les Ptolémée une des plus florissantes villes du monde. Près de là est la bourgade d'*Aboukir* (Canope), célèbre par le combat de 1798, dans lequel l'amiral Nelson détruisit une flotte française, et par celui de 1799, dans lequel les Français remportèrent une victoire sur les Turcs. — *Rosette*, en arabe *Rachid*, port de mer important, au N. E. d'Alexandrie, à l'embouchure de la principale branche occidentale du Nil. 40,000 hab. — *Damiette*, à l'embouchure de la principale branche orientale, avec un bon port. 30,000 hab. — *Mansourah*, au S. O. de Damiette : c'est sous les murs de cette ville que se donna, en 1250, la fameuse bataille dans laquelle saint Louis fut fait prisonnier par les Sarrasins. — *Suez* ou *Soueys*, à l'E. du Caire, sur l'isthme de son nom, à l'extrémité N. O. de la mer Rouge.

Moyenne-Égypte. *Minyeh*, sur la rive gauche du Nil. — *Bénysouyf*, sur la même rive, au N. de Minyeh. — *Médinet-el-Fayoum*, au N. O. de Bénysouyf, dans le Fayoum. — *Manfalout*, sur la rive gauche du Nil. — *Achmounein*, près de la même rive, sur l'emplacement de la Grande Hermopolis.

Haute-Égypte. *Girgeh*, sur la rive gauche du Nil. — *Akhmym* (Khemnis), au N. O. de Girgeh. — *Syout* (Lycopolis), sur les bords d'un large canal, au N. O. d'Akhmym : c'est de là que partent les caravanes qui se rendent dans l'intérieur de l'Afrique. 15,000 hab. — *Kéneh*, à l'E. de Girgeh, sur la rive droite du Nil; près de là est le bourg de *Denderah* (Tentyra), remarquable par ses magnifiques ruines, dont faisait partie le zodiaque apporté en France en 1822. — *Keft* (Coptos), au S. de Kéneh, sur la rive droite du Nil. — *Esneh* (Latopolis), au S. de Denderah, sur la rive gauche du Nil; près de cette ville on admire les majestueuses ruines de l'ancienne Thèbes aux cent portes, dont l'emplacement est en partie occupé par les villages de *Luxor* et de *Karnak*. — *Edfou* (Grande Apollinopolis), sur la rive gauche du Nil, au S. d'Esneh. — *Açouan* (Syène), la ville la plus méridionale de l'Égypte, sur la rive droite du Nil, qui forme en cet endroit de célèbres cataractes. — *Cosseir*, port de mer, sur le golfe Arabique. — *Khargeh*, lieu principal de la Grande Oasis.

Iles.

Dans la Méditerranée, près d'Alexandrie, est l'île de *Pharos*, sur laquelle Ptolémée-Lagus et Ptolémée-Philadelphe firent élever une tour surmontée d'un fanal, pour éclairer les vaisseaux [1]; une chaussée la joint aujourd'hui au continent. — Dans la mer Rouge, on remarque l'île de *Chéduan* et celle des *Émeraudes*.

Parmi les îles que le Nil forme en Égypte, on doit citer : celle de *Roudah*, située en face du Caire, et remarquable par le nilomètre ou mékias, qui sert à mesurer la hauteur des inondations du fleuve; — *El-Chag* (Éléphantine), et *Djéziret-el-Birdeh* (Philæ), près d'Açouan, intéressantes par les beaux restes d'antiquité qu'on y trouve.

Gouvernement, habitants, religion.

L'Égypte est considérée comme faisant partie de l'em-

[1] On a depuis donné le nom de *phares* à tous les établissements de ce genre.

Digitized by Google

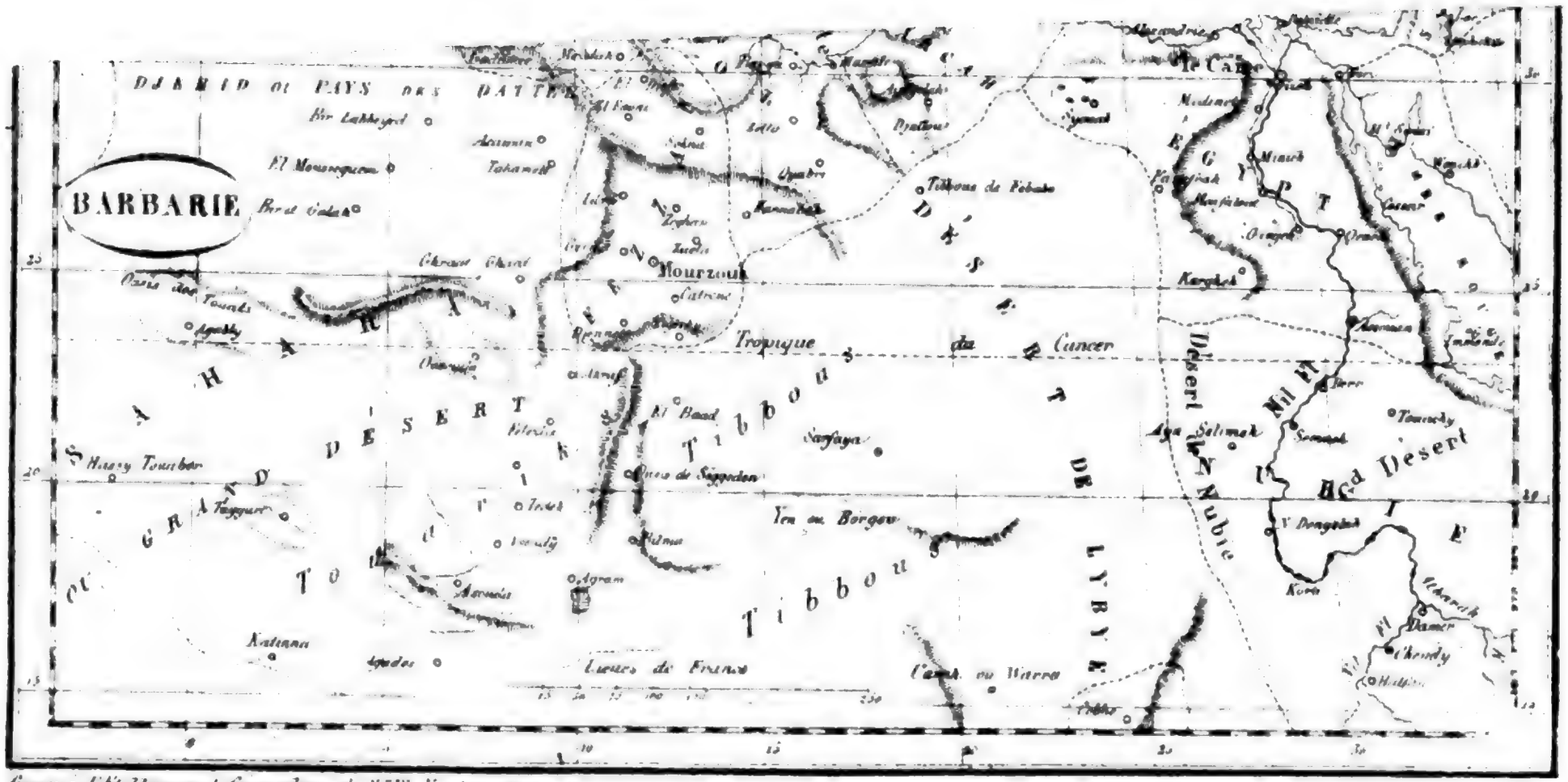

Gravé à l'Etablissement Geographique de M.r Ph. Vandermaelen

Carte du dictionnaire Geographique publié par la societé de Paris, Londres et Bruxelles, pour les publications litteraires

Digitized by Google

pire Othoman, mais le pacha ou vice-roi que la Porte y a envoyé s'est réellement rendu indépendant.

Plusieurs peuples habitent cette contrée, se sont : 1° les *Coptes* ou *Cofthes*, descendants des anciens Égyptiens, dont ils ont conservé le langage, sauf beaucoup d'altérations : ils professent la religion grecque ; 2° les *Arabes*, divisés en un grand nombre de tribus, dont plusieurs sont nomades ; 3° les *Ababdehs*, qui fréquentent principalement les déserts de la Haute-Égypte, et servent de guides aux caravanes ; 4° les *Turcs*, qui habitent surtout dans les villes ; 5° les *Mamelouks*, qui n'étaient d'abord que des esclaves géorgiens et circassiens, mais qui formèrent peu à peu toute la force militaire de l'Égypte, et finirent par exercer sur les anciens habitants un pouvoir tyrannique, anéanti par les Français en 1798. Ces quatre derniers peuples sont mahométans. On trouve aussi en Égypte un assez grand nombre de Juifs.

Esquisse historique.

L'Égypte paraît avoir été primitivement peuplée par des hommes venus de l'Arabie et de la Syrie. Après avoir eu ses rois particuliers durant un grand nombre d'années, elle passa sous la domination des Perses dans le VIe siècle avant l'ère chrétienne. Conquise par Alexandre en 332 avant la même ère, elle forma, sous les successeurs de ce monarque, un royaume indépendant, où plusieurs des Ptolémée firent fleurir les sciences et les arts. A la mort de Cléopâtre, l'an 30 avant Jésus-Christ, elle se soumit à Auguste, et, devenue province romaine, elle obéit long-temps aux empereurs de Rome et de Constantinople. Vers le milieu du VIIe siècle, elle tomba entre les mains des mahométans, et demeura soumise aux khalifes jusqu'en 887. Elle se vit ensuite occupée par les Turcs, qui exercèrent leur autorité souveraine jusqu'en 1250 : les Mamelouks, esclaves guerriers des sultans, s'en emparèrent alors, après avoir massacré leurs maîtres ; la monarchie qu'ils avaient fondée fut abolie dans le XVIe siècle par Sélim II, empereur othoman, qui leur laissa néanmoins le pouvoir sous une forme aristocratique. Les Français subjuguèrent l'Égypte en 1798, et la quittèrent trois ans après, obligés à la retraite par les efforts réunis des Turcs et des Anglais. Dès-lors cette contrée se vit en proie à une déplorable anarchie ; mais elle jouit actuellement d'un état plus tranquille sous le gouvernement de Mohammed-Aly-pacha, qui a encouragé les sciences, le commerce et l'industrie, et qui a étendu sa puissance aux dépens de la Porte Othomane.

NUBIE.

Limites, situation, étendue.

La Nubie, qui s'étend sur les deux rives du Nil, est bornée au N. par l'Égypte, à l'E. par la mer Rouge, au S. par l'Abyssinie et la Nigritie, à l'O. par cette dernière contrée et le Sahara ; elle est comprise entre 9° et 24° de latitude N., et entre 26° et 37° de longitude E. Sa longueur, du N. au S., est de 330 lieues, et sa moyenne largeur, de l'E. à l'O., de 220 lieues ; sa superficie est d'environ 60,000 lieues carrées.

Divisions, population.

La Nubie se divise en plusieurs états et territoires, dont les plus remarquables sont, en allant du N. au S., le long du Nil et du Bahr-el-Azrak :

Le pays des Kénous ou Barabras, appelé quelquefois Nubie Turque ; le Sorkot, le Manas, le Dongolah, le Chaguéya, le Barbar, le Chendi, le Halfay, le Sennaar, le Fazocle, le Dar-fox ; à l'O. de ce dernier pays, est celui de Bertat. Dans l'E. de la Nubie, on voit celui des Bedjah.

On porte à 2,000,000 le nombre des habitants de cette contrée.

Aspect général du pays, productions.

Comme l'Égypte, la Nubie est traversée dans sa longueur par le Nil, dont la vallée montre partout la plus grande fécondité, et produit le blé, le riz, le dourra, les palmiers, les cannes à sucre ; mais si l'on s'éloigne des rives du fleuve, on ne trouve, dans le N., que de vastes déserts, recouverts de sables profonds, de pierres aiguës, ou d'un sol imprégné de sel gemme, et jonché de fragments de granit, de jaspe et de marbres. Le sud, au contraire, arrosé par plusieurs affluents du Nil, est entrecoupé de champs fertiles, de forêts épaisses et de vastes prairies. Quant au pays des Bedjah, la chaleur et la rareté d'eau douce le rendent presque inhabitable.

Montagnes.

Une grande chaîne, à laquelle on peut donner le nom de monts des *Bedjah*, parcourt l'orient de la Nubie, en se dirigeant parallèlement à la côte occidentale de la mer Rouge. — A peu près au centre de la Nubie, près de la rive droite du Nil, est le mont *Barkal*, au pied duquel on trouve de magnifiques ruines.

Fleuves, rivières.

Le *Nil* est le seul fleuve de la Nubie : il est formé dans cette contrée par la réunion du *Bahr-el-Abiad* ou *Nil Blanc*, qui descend des montagnes de la Lune, et du *Bahr-el-Azrak* ou *Nil Bleu* (Astapus), qui a ses sources dans l'Abyssinie. — Le *Tacazzé* ou *Atbara* (Astaboras), qui reçoit le *Mareb*, traverse la partie orientale du royaume de Sennaar, et se jette dans le Nil : c'est entre cette rivière, le Bahr-el-Azrak et le grand fleuve, qu'est formée la presqu'île célèbre désignée par les Anciens sous le nom d'*île de Méroé*.

Dans la partie méridionale du royaume de Sennaar, coulent le *Toumât* ou *Maleg*, le *Dender* et le *Rahad*, affluents du Bahr-el-Azrak, le premier par la rive gauche, et les seconds par la rive droite.

Villes principales.

Deyr, sur la rive droite du Nil, vers les frontières de l'Égypte. — *Ibrim*, forteresse, au S. O. de Deyr. — *Vieux-Dongolah*, presque entièrement ruiné, sur la rive droite du Nil. — *Nouveau-Dongolah* ou *Marakah*, sur la rive gauche du Nil, au N. de Vieux-Dongolah. — *Chendi*, au S. E. de Vieux-Dongolah, sur la rive droite du Nil ; autrefois considérable, mais détruite en 1820 par les troupes du pacha d'Égypte. — *Sennaar*, ville très-commerçante sur le Bahr-el-Azrak. 100,000 hab. — *Souakem*, port de mer très-fréquenté par les caravanes qui se rendent de l'intérieur de l'Afrique à La Mecque ; cette ville, presque en ruines aujourd'hui, était dans le moyen âge une des plus riches cités de l'Orient.

Habitants, religion.

La Nubie répond à la partie septentrionale de l'ancienne *Éthiopie au-dessus de l'Égypte*, appelée pays de *Khus* dans l'Écriture, et habitée par plusieurs peuples, tels que les *Nobates*, les *Blemmyes*, les *Mégabares*, les *Memnons*, qui passaient pour les plus justes des hommes ; bien différents, sous ce rapport, des nombreuses tribus actuelles, qui, pour la plupart, vivent presque uniquement de rapines et de brigandages. Malgré les tentatives récentes de Mohammed-Aly, pacha d'Égypte, ces tribus ont conservé leur indépendance : les principales de celles qui habitent le long du Nil sont les *Barabras* ou *Kénous* et les *Chaghetas* ; les *Cubbabych* fréquentent le désert de Bahiouda, à l'O. du Nil. Le Sennaar est généralement habité par des *Chilouks*, qui, après l'avoir conquis dans le XVIe siècle, prirent le nom de *Foungi* (vainqueurs).

Les *Bedjah*, fixés près de la mer Rouge, vivent dans les cavernes que leur offrent les rochers, comme les anciens *Troglodytes*, dont ils paraissent descendre ; la plus importante de leurs tribus est celle des *Bicharyyn* ou *Bicharyeh*.

Le mahométisme est la religion dominante en Nubie ; cependant une grande partie des habitants du Sennaar sont païens.

BARBARIE ou ÉTATS BARBARESQUES.

Limites, situation, étendue.

On donne le nom de Barbarie ou mieux Berbérie (en arabe *Tell*) à cette vaste contrée qui borde presque toute l'étendue des côtes méridionales de la Méditerranée, et qui est limitée à l'E. par l'Égypte, au S. par le Sahara, et à l'O. par l'Atlantique ; elle s'étend entre 23° et 37° de latitude N., et entre 26° de longitude E. et 14° de longitude O. Sa longueur, de l'E. à l'O., est de 900 lieues, et sa plus grande largeur, du N. au S., de 200 lieues ; sa superficie est de 124,900 lieues carrées.

Digitized by Google

Divisions, population.

La Barbarie comprend 4 grands états :

Le royaume de Tripoli.	660,000 hab.
Le royaume de Tunis	1,800,000
L'Algérie	1,500,000
L'empire de Maroc	6,000,000
Total.	9,960,000

Le royaume de Tripoli se compose du *Tripoli propre*, du *Fezzan*, du *Barcah*, et de l'état ou oasis de *Gadamès*.

Le royaume de Tunis n'a pas de divisions remarquables.

L'Algérie comprend les provinces d'*Alger*, de *Constantine*, de *Zab*, de *Titeri*, de *Mascara*[1], et renferme, en outre, un pays très-considérable habité par les *Cabaïles* ou *Berbers*.

L'empire de Maroc se divise en 5 provinces : *Fez*, *Maroc*, *Suse*, *Draha* et *Tafilet*.

Aspect général du pays, climat, productions.

A l'E., la Barbarie présente le désert de Barcah, dont la côte est fertile, et dont l'intérieur est parsemé de quelques oasis. A l'O., elle est couverte par l'énorme chaîne de l'Atlas, qui divise le pays en deux parties très-distinctes pour le climat et l'aspect physique : au N. de ces monts est la belle contrée appelée par les Orientaux *île de Mayhreb* ou *île Occidentale* : on y jouit d'une température agréable ; le sol, en général, fertile, riche et bien cultivé, produit une quantité prodigieuse de blé, de coton, de chanvre, et fournit en abondance des olives, des amandes, des oranges, des citrons et des raisins exquis. Au S., s'étend le *Béled-el-Djérid* ou *pays des Dattes*, qui n'offre que des plaines unies et stériles, imprégnées de sel, exposées au vent brûlant du désert, infestées de lions et de tigres, et fréquemment ravagées par des légions de sauterelles.

Golfes, îles.

La Méditerranée forme sur la côte de la Barbarie trois golfes considérables, savoir : le golfe de la *Sidre* (Grande Syrte), dans le royaume de Tripoli ; — le golfe de *Cabès* (Petite Syrte), entre le royaume de Tripoli et celui de Tunis ; — le golfe de *Tunis*, dans le N. du royaume de ce nom.

Les îles *Kerkéni*, situées dans la partie septentrionale du golfe de Cabès, dépendent du royaume de Tunis. — *Zerbi* (île des Lotophages), dans la partie méridionale du même golfe, appartient à Tripoli.

Caps.

Sur la côte du royaume de Tripoli, on remarque les caps *Razat* et *Mésurata*. — La côte septentrionale du royaume de Tunis projette le cap *Bon*, qui s'avance à l'E. du golfe de Tunis ; le cap *Blanc de Biserte*, qui détermine l'extrémité septentrionale de l'Afrique ; le cap *Serrat*, le cap *Carthage*, près des ruines de la ville du même nom. Le cap *Vada* se présente sur la côte orientale du même royaume. — Le cap *Falcon* est le seul remarquable dans l'Algérie. — Sur la côte septentrionale de l'empire de Maroc, on trouve le cap *Tres-Forcas*, le promontoire de *Ceuta* (l'ancien mont Abyla, l'une des colonnes d'Hercule), et le cap *Spartel*. — Sur la côte occidentale du même empire, on distingue le cap *Blanc de Mazagan*, le cap *Cantin*, le cap *Ger* et le cap de *Noun*.

Montagnes.

L'*Atlas* se compose de deux chaînes principales : le *Grand Atlas* ou *Atlas proprement dit*, et le *Petit Atlas*. Le *Grand Atlas* commence au golfe de Cabès, se dirige vers l'O. S. O. à travers le royaume de Tunis, l'Algérie et l'empire de Maroc, où il s'élève à plus de 13,000 pieds, et se termine par le cap Ger, sur la côte de l'océan Atlantique, qui tire son nom de celui de cette chaîne immense. — La hauteur de l'Atlas et l'aspect majestueux de ses sommets couverts de neiges éternelles, l'ont fait considérer chez les Anciens comme un géant énorme qui soutenait le monde sur ses épaules : c'est d'après cette allégorie qu'on a donné le nom d'*atlas* à une réunion de cartes géographiques. — Le *Petit Atlas*, plus rapproché de la Méditerranée, commence au détroit de Gibraltar, va former le cap Bon, et rejoint le Grand Atlas près du golfe de Cabès. Ces deux rangées de montagnes se rattachent l'une à l'autre par plusieurs chaînons transversaux, dont le plus remarquable est le mont *Jurjura*, dans l'Algérie.

Les monts *Haroudjé-el-Abiad* et *Haroudjé-el-Açouad*, qui paraissent se rattacher à l'Atlas, s'élèvent sur les limites orientales du Fezzan. — Les monts *Gherdobah* courent de l'O. à l'E. dans la partie méridionale du Barcah.

Fleuves et rivières.

Les seuls cours d'eau qui puissent mériter le nom de fleuves sont les deux suivants : la *Moulouïa*, qui arrose la partie N. E. de l'empire de Maroc, et se perd dans la Méditerranée ; — le *Serrat* ou *Medjerda* (Bagradas), qui parcourt le royaume de Tunis, et se jette dans la même mer.

Parmi les cours d'eau moins considérables qui descendent aussi du versant septentrional de l'Atlas, on remarque : le *Tensif* et la *Morbéja*, qui coulent à travers l'empire de Maroc, et se rendent dans l'Atlantique ; — le *Chellif*, qui arrose l'Algérie, et verse ses eaux dans la Méditerranée.

Du flanc méridional de la même chaîne, on voit descendre plusieurs rivières qui vont se perdre dans les sables ou dans les lacs du désert : tels sont la *Draha* et le *Ziz*, dans l'empire de Maroc, et le *Djédyd*, dans l'Algérie.

Lacs.

Les seuls lacs remarquables que renferme la Barbarie sont : le *Laouréah*, dans le royaume de Tunis ; — le *Melgig*, qui reçoit le Djédyd, et l'*El-Chot*, dans l'Algérie.

Villes principales.

Royaume de Tripoli.

Tripoli propre. *Tripoli* (Oëa), capitale de ce royaume et résidence du bey ; remarquable par son port, ses bains chauds et son commerce de transport. 25,000 hab. = Fezzan. *Mourzouk*, ville très-commerçante, capitale de cette contrée ; c'est le rendez-vous d'un grand nombre de caravanes. = Pays de Barcah. *Derne* (Darnis), capitale de ce pays, sur la Méditerranée. — *Curin* (Cyrène), à l'O. de Derne, dans un territoire fertile ; intéressante par ses belles ruines. — *Bengazy* ou *Berniq* (Bérénice), port de mer, au S. O. de Curin. 5,000 hab. C'est près de là que se trouvait, dit-on, le jardin des Hespérides. — *Syouah*, chef-lieu de l'oasis du même nom (l'ancienne oasis d'Ammon), dans la partie méridionale du désert. — *Audjelah*, à l'O. de Syouah ; chef-lieu d'une autre oasis. = Oasis de Gadamès. *Gadamès*, au S. O. de Tripoli : cette ville facilite les communications entre le Fezzan, Tunis, Tripoli et l'intérieur de l'Afrique.

Royaume de Tunis.

Tunis (Tunes), capitale de cet état, à peu de distance des ruines de l'ancienne Carthage ; sur un lac qui communique avec le golfe de Tunis par le canal de la Goulette : elle renferme 150,000 hab. — *Kairoan*, au S. de Tunis : cette ville fut long-temps la métropole des Arabes dans ces contrées. — *Biserte* (Hippo-Zarytus), port de mer, au N. O. de Tunis.

Algérie.

Province d'Alger. *Alger* ou *Al-Djézaïr*, ville fortifiée, capitale du pays ; bâtie en amphithéâtre au bord de la Méditerranée, sur une baie de son nom. 30,000 hab. Elle fut bombardée par les Français en 1683 et 1684, et par lord Exmouth en 1816 ; les Français s'en emparèrent en 1830. = Province de Constantine. *Constantine* (Cirta), chef-lieu de cette province, au S. E. d'Alger, ville très-considérable et peuplée de 40,000 hab. ; elle est remarquable surtout par les beaux restes de monuments romains qu'on y admire encore. — *Bone*, port de mer, au N. E. de Constantine. Cette ville remplace l'ancienne Hippone, dont saint Augustin fut évêque ; elle dépend depuis long-temps des Français, avec son territoire. 4,000 hab. — *La Calle*, port de mer, à l'E. de Bone. Les Français y avaient une factorerie pour la pêche du corail. 400 hab.

[1] Ville prise et détruite tout récemment par les Français (en 1835).

Digitized by Google

— *Bougie* ou *Bujia*, port de mer, à l'O. de Bone; cette ville est fameuse par l'invention des chandelles de cire, auxquelles elle a donné son nom. = Province de Mascara. *Oran*, ville très-forte, avec un bon port, au S. O. d'Alger. 20,000 hab. — *Tlemsen* ou *Trémécen*, chef-lieu de la province, au S. O. d'Oran.

Empire de Maroc.

Province de Fez. *Fez*, chef-lieu de la province : ville riche et commerçante, peuplée, selon les uns, de 380,000, et, selon d'autres, de 100,000 hab. Elle fut, sous les Sarrasins, le centre de la littérature et des sciences en Afrique. Elle possède encore une académie, de nombreuses mosquées, et des fabriques de soie, de laine et de maroquin. — *Méquinez*, à l'O. de Fez, dans une vallée spacieuse, fertile et très-salubre. 110,000 hab. — *Tanger* (Tingis), sur le détroit de Gibraltar; résidence de la plupart des consuls européens. 15,000 hab. — *Ceuta*, place forte, sur le même détroit, au N. E. de Tanger. 8,000 h. — Elle appartient aux Espagnols, qui en ont fait un lieu de déportation, et qui possèdent encore sur la côte du même empire trois autres présides, *Penon de Velez*, *Alhucemas* et *Melilla*. — *Tétouan*, au S. de Ceuta. 14,000 hab. — *Larache* (Lixus), port de mer, sur l'Atlantique. 3,000 hab. — *Salé*, port de mer très-commerçant, au S. O. de Larache. 16,000 hab. — *Rabat* ou *Nouveau-Salé*, à côté de la ville précédente. 25,000 hab. = Province de Maroc. *Maroc* ou *Marrakch*, capitale de l'empire et chef-lieu de province; résidence du sultan; elle est située dans une plaine fertile, au milieu de nombreux bosquets d'orangers, et ne renferme que 30,000 hab. Elle est semée de ruines. — *Mogador* ou *Souëirah*, le port le plus commerçant de l'empire, à l'O. de Maroc. 30,000 habitants. = Province de Suse. *Agadir* ou *Sainte-Croix*, sur l'Atlantique, avec un excellent port. — *Taroudant*, ch.-l. de la province, à l'E. d'Agadir. = Province de Draha. *Draha*, chef-lieu de cette province, sur la rivière du même nom. = Province de Tafilet. *Tafilet* ou *Tafilelt*, chef-lieu de cette province, au N. de Draha. On voit près de cette ville les ruines de Sidjilmessa.

Gouvernements, habitants, religion.

Le chef du royaume de Tripoli prend le titre de pacha, et le souverain de Tunis prend celui de bey. Un dey, élu par l'armée, régnait naguère despotiquement sur Alger : les Français l'ont détrôné, pour maintenir l'honneur de la nation française et punir les rapines des Algériens; mais tout l'ancien royaume d'Alger ne leur est pas encore soumis[1] : plusieurs beys, plusieurs tribus, seront vraisemblablement encore long-temps dans un état d'indépendance. L'empire de Maroc gémit sous l'autorité absolue d'un sultan que les Européens décorent du titre d'empereur.

Les peuples de la Barbarie appartiennent à trois races principales : les *Maures*, les *Arabes* et les *Berbers*. Les *Maures*, qui descendent d'un mélange d'anciens Mauritaniens et d'anciens Numides avec les Phéniciens, les Romains et les Arabes, habitent les villes et les plaines cultivées. Les *Arabes* sont la plupart *Bédouins*, et vivent sous des tentes, au milieu des pâturages, élevant de nombreux troupeaux; ils se livrent aussi au brigandage. Les *Berbers*, qui paraissent être les restes des Gétules et des Libyens, sont, comme les Arabes, divisés en tribus nomades, et habitent principalement les montagnes de l'Atlas, où, vers l'O., ils portent plus particulièrement le nom de *Chillouhs*, tandis qu'à l'E. ils sont connus sous celui de *Cabailes*; c'est du mot *berber* qu'est dérivé celui de *Barbarie*.

On trouve encore dans cette contrée un nombre assez considérable de *Turcs*, de *Nègres*, la plupart esclaves, et de *Juifs*.

Ces nations sont musulmanes, excepté les Juifs.

Esquisse historique.

La Barbarie est une des parties de l'Afrique les plus anciennement connues. Les Égyptiens et les Phéniciens naviguaient déjà le long de ses côtes plus de mille ans avant l'ère chrétienne; une colonie du second de ces peuples vint s'y établir vers l'an 886 avant J.-C., et y fonda la fameuse *Carthage*, qui devint si puissante dans la suite. Après la destruction de cette ville, les Romains partagèrent d'abord la possession de cette contrée avec les *Mauritaniens*, les *Gétules*, les *Numides*, les *Garamantes*, les *Cyrénéens* et les *Marmarides*; ils finirent par la subjuguer presque entièrement, et la divisèrent en *Cyrénaïque* ou *Libye Pentapole*, *Afrique propre*, *Numidie* et *Mauritanie*. Chassés par les *Vandales* en 428, ils parvinrent à rétablir leur domination cent ans après, sous Justinien; mais, en 697, ils ne purent résister aux Sarrasins, dont les princes éclairés firent long-temps fleurir dans ces régions les sciences, les arts et le commerce, en même temps qu'ils portaient leurs armes et leur industrie en Espagne et dans d'autres pays du midi de l'Europe. Cet état de prospérité diminua peu à peu, et les Arabes, se trouvant dans l'impossibilité de se soutenir en Afrique; appelèrent à leur secours des aventuriers turcs; ceux-ci fondèrent dans la Barbarie des états maritimes, qui la régissent encore, excepté celui d'Alger, anéanti par les Français en 1830.

SAHARA.

Limites, situation, étendue.

Le Sahara ou Ssahhrâ (c'est-à-dire *grand désert*), dans lequel on comprend le désert de *Libye*, forme le plus grand désert qui soit sur le globe. Il est borné au N. par la Barbarie, à l'E. par l'Égypte et la Nubie, au S. par la Nigritie et la Sénégambie, et à l'O. par l'Atlantique. Il est compris entre 16° et 30° de latitude N., et entre 27° de longitude E. et 20° de longitude O. Sa longueur, de l'E. à l'O., est de 1,100 lieues, et sa moyenne largeur, du N. au S., de 250 lieues; sa superficie peut être évaluée à 230,000 lieues carrées.

Aspect général du pays, productions.

Cet immense désert, qui n'est encore que très-imparfaitement connu, présente une surface plane, dévorée par les feux brûlants du Soleil, et couverte de sables nus, arides et agités par les vents comme les flots de la mer; il est entrecoupé de collines rocailleuses, qui recèlent d'énormes couches de sel, et parsemé de petites forêts de gommiers, et de quelques oasis, qui, au sein de la stérilité, surprennent par leur riante verdure. Les lions les plus féroces, les tigres, les autruches, errent au milieu de ces affreuses solitudes, qui servent aussi de repaire à d'énormes serpents.

Baies, caps.

Les baies les plus connues qu'offre la côte du Sahara sont les trois suivantes : la baie de *Portandik*, où les Français avaient autrefois un établissement; — la baie du *Lévrier*; — la baie d'*Arguin*, qui est bordée à l'O. par un vaste banc de sable et de rochers sur lequel beaucoup de navires européens ont fait naufrage : elle renferme une île du même nom, qui paraît être l'ancienne *Cerne*, avec laquelle les Carthaginois faisaient un commerce considérable.

Les caps les plus remarquables sont : le cap *Juby*; — le cap *Bojador*, autrefois si redouté des navigateurs, et doublé pour la première fois par le portugais Gilles Anès, en 1433; — le cap *Blanc d'Arguin*, qui ferme à l'O. la baie du Lévrier, et qui, après le cap Vert, est la pointe la plus occidentale de l'Afrique.

Montagnes, rivières, lacs.

Dans la partie occidentale s'élèvent quelques montagnes, la plupart sablonneuses : les principales sont les *montagnes Blanches*, le *Djébel-Khal* ou les *montagnes Noires*, et les montagnes des *Monselmines*. — Les monts *Tibesty* courent de l'E. à l'O., dans la partie orientale du désert.

Aucune rivière considérable ne rafraîchit cette brûlante région : on y trouve seulement quelques cours d'eau de peu d'étendue, qui, après avoir parcouru les oasis, se perdent dans les sables. C'est vers l'O., dans le voisinage de la côte, qu'on rencontre le plus grand nombre de rivières : les plus remarquables sont celles de *Saint-Cyprien* et de *Saint-Jean*, qui se jettent dans l'Atlantique.

Dans la partie orientale du Sahara, on trouve plusieurs lacs salés, dont le plus considérable est celui de *Dombou*, qui paraît être le marais *Khelonides* de Ptolémée.

[1] L'expédition que les Français viennent d'entreprendre en ce moment contribuera encore à raffermir leur puissance dans ces contrées.

Digitized by Google

Habitants, religion.

Le Sahara comprend en grande partie l'ancienne *Libye intérieure*, qui était habitée par les *Garamantes* et les *Gétules*. Aujourd'hui, des tribus féroces, d'origine maure et berbère, fréquentent les parties les moins arides du désert : à l'E., on trouve les *Tibbous;* au milieu, les *Touariks*, les *Brabichas;* et à l'O., les *Trarzas*, les *Labdessebas*, les *Ouadlimis*, et les *Monselmines*, qui font subir d'horribles traitements aux malheureux jetés sur leurs côtes. Ces peuples professent le mahométisme, et forment ensemble une population d'à peu près 1,000,000 d'individus.

Oasis et villes principales.

Parmi les oasis répandues au milieu du Sahara, on doit remarquer : l'oasis de *Goualata*, à l'O.; — l'oasis de *Touat*, qui a pour capitale *Agably* ou *Akkably*, au centre; — l'oasis ou le royaume d'*Asben*, vers le S. : ce dernier pays est considérable, et renferme *Ayadès*, résidence du plus puissant des chefs touariks, et *Açouda*, au N. E. de la ville précédente.

Les Tibbous ont pour ville principale *Bilma*.

ABYSSINIE.

Limites, situation, étendue.

L'Abyssinie (*Habech*) est bornée au N. O. par la Nubie, au N. E. par la mer Rouge, à l'E. par le royaume d'Adel, au S. par des pays très-peu connus, et à l'O. par la Nigritie. Elle est comprise entre 7° et 16° de latitude N., et entre 31° et 42° de longitude E. Sa longueur est de 200 lieues, sa moyenne largeur, de 150 lieues, et sa superficie, de 45,000 lieues carrées.

Divisions principales.

Au N. E. .	Pays de Samhara et de Dankali.	.	
Au N. . .	Royaume de Tigré . .	capitale	Chélicout.
	Royaume de Gondar ou d'Amhara.		Gondar.
Au centre.	Roy. d'Amhara proprement dit. .		Oustho-Haimanot.
Au S. . .	R. d'Ankober ou de Choa et Éfat.		Ankober.

Aspect général du pays, climat, productions.

Sous le rapport des beautés naturelles, l'Abyssinie est la Suisse de l'Afrique : elle présente une agréable variété de montagnes coupées à pic, de précipices, de cataractes, de vallées fertiles et d'épaisses forêts; elle offre aussi quelques vastes plaines, parmi lesquelles on remarque surtout celle qui s'étend vers la limite occidentale du pays de Samhara, et qui fournit une quantité prodigieuse de sel. L'Abyssinie doit à sa position très-élevée la douce température dont elle jouit. Elle abonde en blé, en tef, sorte de millet, en riz, cannes à sucre, café, séné, coton, bois d'ébène, etc. : on en tire de la poudre d'or, des plumes d'autruche, et de l'ivoire.

Baies, îles.

Les baies les plus importantes que la mer Rouge forme sur la côte de l'Abyssinie sont celles de *Massouah* ou d'*Annesley*, d'*Houakel* et d'*Amphila*.

De nombreuses îles sont répandues sur les rivages de cette contrée : les principales sont celles d'*Harrarat*, au N. de la baie d'Annesley, et celle de *Dahalac*, à l'E. de la même baie; cette dernière est la plus considérable des îles de la mer Rouge.

Montagnes.

Les monts de *Dankali* séparent le pays de ce nom du reste de l'Abyssinie, en se dirigeant du N. O. au S. E. : ils sont une continuation des monts des Bedjah, qui parcourent la Nubie. — Les monts de *Samen* courent du N. au S. dans la partie occidentale du royaume de Tigré. — Les monts de *Godjam* s'élèvent dans la partie S. O. du royaume de Gondar. — Les monts *Tchaka* se dirigent de l'O. à l'E. vers les limites méridionales de l'Abyssinie.

Rivières, lacs.

Plusieurs rivières considérables arrosent cette contrée; tels sont : le *Bahr-el-Azrak*, *Azergue* ou *Abaouï*, qui descend des monts de Godjam, et fertilise la partie occidentale de l'Abyssinie; — le *Tacazzé* ou *Atbara* et le *Mareb*, qui baignent le royaume de Tigré; — le *Havack* et le *Hanazo*, qui parcourent le S. E. de l'Abyssinie, et se rendent ensuite dans le royaume d'Adel.

Les lacs les plus remarquables sont : l'*Achangi*, dans le royaume de Tigré; — le *Dembea* ou *Tzana*, dans le royaume de Gondar, à peu près au centre de l'Abyssinie : il est traversé par le Bahr-el-Azrak.

Villes principales.

Royaume de Tigré. *Axoum* (Auxume), ancienne capitale de ce royaume; c'est une des plus belles et des plus anciennes villes de l'Abyssinie. 600 maisons. — *Adouch*, ville très-commerçante, près et à l'E. d'Axoum. — *Chélicout*, au S. E. d'Axoum : résidence ordinaire du roi de Tigré. 8,000 hab. — *Antalo*, à peu de distance de Chélicout. — *Dixan*, au N. E. d'Axoum.

Royaume de Gondar. *Gondar*, capitale de ce royaume, et regardée comme la métropole de toute l'Abyssinie; sur une montagne, au N. du lac Dembéa. 40,000 hab.

Pays de Samhara. — *Arkiko*, port de mer, sur la baie de Massouah. — *Massouah*, sur la même baie, au N. E. d'Arkiko.

Royaume d'Ankober, composé des provinces de Choa et d'Éfat. *Ankober*, dans la province d'Éfat. — *Tégoulat*, au N. O. d'Ankober, dans la province de Choa; cette ville fut autrefois le siége de tout l'empire abyssin.

Gouvernements, habitants, religions.

Gondar est la résidence d'un souverain qui a le titre d'empereur d'Abyssinie; mais les Gallas, qui se sont emparés de tout l'Amhara, ont anéanti son pouvoir. Le Tigré et l'Ankober sont des royaumes entièrement distincts. Le Samhara est en partie possédé par des tribus indépendantes, et en partie soumis à un aga dépendant du pacha d'Égypte.

Les Abyssins proprement dits, ou les habitants primitifs du pays, forment à peine la moitié de la population totale, qui s'élève à 4,000,000 d'individus environ; on trouve en Abyssinie un grand nombre d'autres peuples qui sont venus s'y établir dans des temps plus modernes; outre les *Gallas*, qui, sortis des contrées peu connues de l'intérieur de l'Afrique, ont envahi une partie très-considérable de ce pays, on peut nommer les sauvages *Changallas*, les *Agaous*, répandus dans le N. et l'O., et les *Chihos*, les *Hazortas*, les *Danakil*, qui habitent vers les côtes.

Les Abyssins et les Agaous professent le christianisme, défiguré par plusieurs pratiques juives et superstitieuses; mais parmi les autres peuples, les uns sont mahométans, d'autres sont idolâtres, et l'on trouve même quelque tribus qui ne pratiquent aucune religion.

Esquisse historique.

L'Abyssinie, qui occupe une partie de l'*Éthiopie au-dessus de l'Égypte*, fut, dit-on, très-anciennement peuplée par une colonie d'Arabes, et avait déjà ses souverains particuliers long-temps avant Jésus-Christ. C'est vers 333 que le christianisme y fut introduit. Dans le VIe siècle, les Abyssins s'emparèrent d'une partie de l'Yémen : ils ne tardèrent pas à en être chassés par les Persans, qui leur enlevèrent même plusieurs provinces d'Afrique, mais qui furent ensuite expulsés par les musulmans. Toutefois les sectateurs de Mahomet ne purent soumettre à leur croyance et à leur domination les Abyssins de l'intérieur, protégés par la disposition physique de leur pays.

Dès le XIIIe siècle, les rois d'Abyssinie commencèrent à entretenir des relations avec l'Europe. Les Portugais y pénétrèrent vers la fin du XVe siècle : peu après, on vit des missionnaires catholiques s'y introduire, et faire adopter au souverain la communion romaine, tandis que le peuple persévérait dans l'hérésie d'Eutychès, à laquelle le monarque ne revint qu'au commencement du XVIIe siècle.

COTE D'ADEL.

Situation, étendue.

La côte d'Adel ou Adaïel, placée à l'E. de l'Abyssinie, s'étend de l'O. à l'E. l'espace d'environ 200 lieues, du détroit de Bab-el-Mandeb jusqu'au cap Guardafui, par 10° de latitude N., et entre 38° et 49° de longitude E.

Digitized by Google

Aspect général du pays, productions.

La côte d'Adel est marécageuse, malsaine et exposée à de grandes chaleurs; mais elle offre quelques productions précieuses, telles que l'or, la myrrhe et l'encens.

Montagnes, cap, rivières.

Une chaîne de montagnes parcourt l'Adel de l'O. à l'E., et va se terminer au cap *Guardafui* (Aromata), qui forme l'extrémité orientale de l'Afrique.

Le *Havach* et le *Hanazo* arrosent la partie occidentale de ce pays, et s'y perdent dans les sables.

Villes principales.

Zeilah (Avalites), port de mer, dans le pays des Somaulis: capitale de l'ancien royaume d'Adel. — *Barbora* ou *Berbéra*, port de mer, au S. E. de Zeilah. — *Aucgarel* ou *Auxa*, au S. O. de Zeilah, dans l'intérieur; capitale du royaume d'Hourrour ou Arrar.

Habitants, religion, gouvernement.

Cette contrée, habitée anciennement par les *Avalites*, l'est aujourd'hui principalement par les *Somaulis*, d'origine arabe et mahométans. Ces peuples, qui forment une population d'environ 200,000 ames, sont commerçants ou pasteurs, et remarquables par la beauté de leurs traits.

COTE D'AJAN.

Situation, étendue.

On donne le nom de côte d'Ajan à ce pays peu connu qui s'étend l'espace d'environ 250 lieues, le long de l'océan Indien, au S. E. du royaume d'Adel et au N. du Zanguebar, entre 3° et 12° de latitude N. On l'appelait anciennement *Barbaria* et *Azania*.

Aspect général du pays, productions.

La partie septentrionale de la côte d'Ajan est montagneuse, et produit de la myrrhe et d'autres aromates; la partie méridionale est unie, sablonneuse et aride. Cette contrée fait un commerce considérable d'or, d'ivoire et d'ambre gris.

Habitants.

Sur les bords de l'océan, vivent des Arabes qui professent le mahométisme; mais les habitants de l'intérieur sont des nègres idolâtres. On ne trouve dans ce pays aucune ville remarquable.

ZANGUEBAR.

Limites, situation, étendue.

Le Zanguebar est une grande contrée, bornée au N. E. par la côte d'Ajan, à l'E. par l'océan Indien, au S. par la capitainerie-générale de Mozambique, et à l'O. par des pays très-peu connus. Il est compris entre 4° de latitude N. et 10° de latitude S., et entre 34° et 45° de longitude E. Sa longueur peut être évaluée à 400 lieues, sa moyenne largeur, à 70 lieues, et sa superficie, à environ 28,000 lieues carrées.

Divisions.

Le Zanguebar comprend 5 états principaux, savoir, en commençant par le N.: le royaume de *Magadoxo*, la république de *Brava*, le royaume de *Mélinde*, le royaume de *Mombaza* et le royaume de *Quiloa*.

Aspect général du pays.

La côte de Zanguebar se compose de terrains bas, marécageux, malsains, et couverts de forêts épaisses, au milieu desquelles vivent de nombreux troupeaux d'éléphants. En général, le sol y est peu fertile; néanmoins on remarque dans le royaume de Mélinde une grande fécondité.

Montagnes, fleuves.

Les monts *Lupata*, qui s'élèvent dans la partie S. O. du Zanguebar, sont les seules montagnes remarquables de cette contrée.

Le *Jubo*, la *Grande Rivière*, le *Quilimanci*, le *Loffih*, le *Motcherfiné*, sont des fleuves considérables qui viennent du N. O. ou de l'O., et qui, après avoir traversé le Zanguebar, se jettent dans l'océan Indien; la partie supérieure de leur cours est inconnue.

Iles.

Parmi les nombreuses îles répandues sur la côte du Zanguebar, on distingue principalement: *Zanzibar*, qui possède un excellent port, et dont les habitans, au nombre d'environ 60,000, font un commerce considérable d'esclaves, de gomme, d'ivoire, d'antimoine et de bleu de vitriol: elle est soumise à un chéykh nommé par l'iman de Mascat; — *Bemba*, fertile et bien boisée, au N. E. de Zanzibar; — *Mombaza*, et *Quiloa*, comprises dans les royaumes qui portent les mêmes noms: les Anglais ont eu quelque temps un établissement dans la première; — *Monfia*, à l'iman de Mascat.

Villes principales.

Magadoxo, capitale du royaume du même nom. — *Brava*, capitale de la république du même nom, sur l'océan Indien, au S. O. de Magadoxo; elle fait un commerce assez important en étoffes d'or, d'argent et de soie. — *Mélinde*, port de mer, capitale du royaume du même nom, au S. O. de Brava: cette ville renfermait autrefois 30,000 Portugais. — *Mombaza* et *Quiloa*, capitales des îles et des royaumes de mêmes noms, au S. O. de Mélinde.

Habitants.

La population du Zanguebar, qui peut être d'environ 2,000,000 d'individus, se compose en partie d'Arabes mahométans, et en partie de nègres indigènes, qui forment diverses tribus, telles que les *Macouas*, les *Mongallos*, les *Maracatas*.

CAPITAINERIE-GÉNÉRALE DE MOZAMBIQUE.

Limites, situation, étendue.

La capitainerie-générale de Mozambique est cette vaste possession portugaise qui s'étend au S. du Zanguebar et au N. E. de la Cafrerie, et qui est baignée à l'E. par l'océan Indien et le détroit auquel elle donne son nom. Elle est comprise entre 10° et 25° de latitude S., et entre 26° et 38° de longitude E. Sa longueur est de 440 lieues; sa moyenne largeur peut être évaluée à environ 100 lieues, et sa superficie, à 46,000 lieues carrées.

Divisions.

La capitainerie-générale de Mozambique est divisée en 7 gouvernements ou capitaineries, qui sont, en commençant par le N.:

GOUVERNEMENTS.	CHEFS-LIEUX.
Quérimbé ou Cabo-Delgado.	Fort Iho.
Mozambique.	Mozambique.
Rivières de Séna	Tette.
Sofala	Sofala.
Inhambane	Inhambane.
Baïa de Lorenzo-Marquez.	Préside de Lorenzo-Marquez.

Aspect général du pays, productions.

Baigné par de nombreuses rivières, le Mozambique est généralement très-fertile: on y récolte beaucoup de riz, et il y a de vastes forêts, peuplées de troupeaux d'éléphants, dont l'ivoire est un objet important de commerce. On y trouve de riches mines d'or, surtout dans le Sofala, qui est, suivant quelques auteurs, l'*Ophir* des Anciens.

Baies, caps, îles.

On remarque dans le Mozambique les trois baies suivantes: la baie de *Mésuril*, dans le canal de Mozambique, sur la côte du gouvernement de ce nom; — la baie de *Saint-Sébastien*, dans le même détroit, sur la côte du gouvernement d'Inhambane; — la baie de *Lorenzo-Marquez* ou de *Lagoa*, formée par l'océan Indien, et servant de limite méridionale à la capitainerie-générale: les rivages en sont riches et fertiles.

Les caps les plus importants sont: le cap *Delgado*, qui forme l'extrémité N. E. de la capitainerie-générale, et qui donne son nom au gouvernement dans lequel il est situé: c'est l'ancien *promontoire Prasum*, qu'on regarde généralement comme le point extrême des connaissances des Grecs et des Romains sur la côte orientale de l'Afri-

Digitized by Google

que ; — le cap *Saint-Sébastien*, dans le gouvernement d'Inhambane, au S. O. de la baie de son nom ; — le cap des *Courants* ou *Corrientes*, dans le même gouvernement.

Parmi les îles, on remarque : les *Quérimbé*, qui composent presque entièrement le gouvernement du même nom ; — l'île de *Mozambique*, qui renferme la ville de ce nom, à l'entrée de la baie de Mésuril.

Montagnes, fleuves et rivières.

Les monts *Lupata*, qui se dirigent du N. E. au S. O., forment en partie la limite occidentale de cette capitainerie. — Les monts *Murimbula*, à l'E. des monts Lupata, s'élèvent près du bord septentrional du *Zambèze* ou *Cuama*, fleuve considérable, qui arrose le gouvernement des Rivières de Séna, et qui se jette dans le canal de Mozambique par plusieurs embouchures : il se grossit, dans cette contrée, des eaux du *Chir*, du *Suabo* et de la *Manzora*. — La *Sofala* et l'*Inhambane* baignent les gouvernements qui portent les mêmes noms, et se rendent dans le canal de Mozambique. — Le *Lorenzo-Marquez* et le *Mafumo*, sur la limite méridionale de la capitainerie-générale, se perdent dans la baie de Lorenzo-Marquez.

Villes principales.

Mozambique, capitale de la capitainerie-générale, au centre de l'île du même nom. 12,000 hab. — *Quilimane*, au S. O. de Mozambique, vers l'embouchure du Zambèze. — *Séna* ou *Senna*, dans le gouvernement des Rivières de Séna, sur le Zambèze, à l'O. de Quilimane. — *Tette*, forteresse, au N. O. de Séna, sur le même fleuve. — *Chicova*, à l'O. de Tette ; célèbre par les mines d'or de son territoire. — *Sofala*, dans une contrée extrêmement fertile, au S. O. de Quilimane. — *Inhambane*, au S. O. de Sofala, à l'embouchure du fleuve de son nom.

Gouvernement, habitants.

Quoique cette contrée soit soumise aux Portugais, qui en firent la découverte en 1498, les diverses peuplades qui l'habitent ont conservé le droit d'être gouvernés par leurs chéykhs et suivant leurs propres lois. Les principales de ces peuplades sont les *Macouas*, les *Mondjous*, les *Muzimbes*.

SÉNÉGAMBIE.

Limites, situation, étendue.

La Sénégambie, dont le nom est formé de ceux des deux principaux fleuves qui l'arrosent, est bornée au N. par le Sahara, à l'E. par la Nigritie, au S. par la Guinée Supérieure, et à l'O. par l'océan Atlantique. Elle est comprise entre 9° et 18° de latitude N., et entre 6° et 20° de longitude O. Sa longueur, de l'E. à l'O. est d'environ 300 lieues, et sa largeur moyenne, du N. au S., de 220 lieues ; sa superficie est évaluée à 54,600 lieues carrées.

Divisions.

Cette contrée se divise en un grand nombre de petits états, parmi lesquels on remarque, dans la partie occidentale, le royaume de *Cayor* et les pays des *Fétoupes*, des *Biafares* et des *Balantes*. — Au N., on trouve le pays d'*Ouâlo*, possédé par les Français ; le pays des *Yolofs*, et les royaumes de *Foutatoro*, de *Galam* ou *Kadjaaga*, de *Bambouk*, de *Ludamar* et de *Kaarta*. — A l'E., les royaumes de *Fouladou* et de *Konkodou* ; — au S., le pays des *Mandingues*, et le royaume de *Fouta-Dialon* ; — au centre, les royaumes de *Saloum* et d'*Oulli*. Les *Foulah* ou *Peuls* habitent plusieurs de ces pays.

Aspect général du pays, climat, productions.

La côte de la Sénégambie est bordée d'immenses terrains d'alluvion, et les embouchures des rivières y sont entrecoupées d'îles presque noyées sous les eaux. Dans l'intérieur, les bords des fleuves deviennent pittoresques, et des collines revêtues d'une riante verdure accompagnent leur cours ; mais le charme de la contrée est diminué par l'insalubrité de l'air, l'aspect hideux des crocodiles et les mugissements des hippopotames. Les chaleurs, presque insupportables, ne sont tempérées que par des nuits fraîches et des pluies périodiques et abondantes. Les végétaux acquièrent sous ce ciel brûlant des dimensions gigantesques : c'est là que l'énorme boabab déploie toute sa grosseur ; les palmiers, les cocotiers, les mimoses, les arbres à beurre, les citronniers, les orangers, les tamariniers, y croissent en abondance.

Caps, îles.

Les principaux caps sont : le cap *Vert*, le point le plus occidental de l'ancien continent ; — le cap *Sainte-Marie*, à l'embouchure de la Gambie ; — le cap *Rouge*, au S. E. du cap Sainte-Marie ; — le cap *Verga*, au S. E. du cap Rouge.

A l'embouchure du Sénégal est l'île *Saint-Louis*, basse, aride et peu salubre : elle appartient aux Français. — Très-près et au S. du cap Vert, on trouve l'île de *Gorée*, qui dépend aussi des Français : la bonté de son mouillage et la facilité de s'y procurer des vivres en font un lieu de relâche très-important, quoique ce ne soit, pour ainsi dire, qu'un rocher. — Entre l'embouchure de la Gambie et celle du Rio-Grande s'étend l'archipel des îles *Bissagos* ou *Bijugas*, remarquables par leur fertilité, et dont les principales sont *Yate*, *Bussi*, *Bissao*, *Bulama* et *Formosa* ; elles paraissent répondre aux Hespérides des Anciens.

Montagnes, fleuves, lacs.

Les monts *Badet* et *Couro* s'élèvent dans le S. de ce pays. De leurs versants, descendent trois fleuves considérables, tributaires de l'Atlantique : le *Sénégal*, appelé d'abord *Ba-fing*, qui coule au N., puis à l'O., et se grossit du *Falémé* et du *Kokoro* ; — la *Gambie*, qui arrose la partie centrale de la contrée ; — le *Rio-Grande*, qui en baigne la partie méridionale. — Le *Diali-ba* se montre dans la partie orientale.

Les lacs les plus remarquables sont celui de *Cayor*, près du Sahara, au N. du Sénégal ; celui de *Panié-Foul* ou *N'gher*, près et au S. du même fleuve, et celui de *Dendoudé-Thiali*, à peu près au centre de la Sénégambie.

Habitants, religion, possessions européennes.

Parmi les peuples nombreux qui habitent la Sénégambie, les uns sont des nègres indigènes, et les autres, particulièrement vers le N., sont des Maures venus de pays plus septentrionaux. Ils professent, en général, une religion dont la base est le mahométisme, et ils forment une population de 12,000,000 d'habitants.

On remarque dans la Sénégambie deux confédérations commerciales, celle des *Serracolets*, au N., et celle des *Ghiolas*, au S.

Les Français ont dans cette contrée quelques possessions importantes : c'est principalement sur les rives du Sénégal que se trouvent leurs établissements. Les Anglais ont quelques comptoirs sur la Gambie, et les Portugais en possèdent quelques-uns sur les bords du Rio-Grande, et dans le pays qui sépare ce fleuve de la Gambie.

Lieux principaux.

Saint-Louis, ville fortifiée, sur l'île du même nom, à l'embouchure du Sénégal ; chef-lieu des possessions françaises dans la Sénégambie. 4,000 hab. — *Sédo*, capitale du royaume de Foutatoro, à l'E. de Saint-Louis. — *Makana*, dans le Kadjaaga, sur le Sénégal, à l'E. de Sédo, sur l'emplacement de l'ancien fort français de Saint-Joseph. — *Benaoum*, capitale du royaume de Ludamar. — *Ferbanna*, capitale du royaume de Bambouk ; célèbre par ses riches mines d'or. — *Albreda*, sur la Gambie ; aux Français. — Le fort *James*, chef-lieu des possessions anglaises dans la Sénégambie ; sur une île de la Gambie. — *Bathurst*, établissement anglais sur une île de ce fleuve, vers son embouchure. — *Geba*, établissement portugais, entre la Gambie et le Rio-Grande. — *Cacheo*, chef-lieu d'une colonie portugaise du même nom, à l'O. de Geba, sur le Rio S.-Domingo ou Cacheo. 9,000 hab. — *Timbo*, vers la source du Sénégal, au S. E. de Geba.

GUINÉE SUPÉRIEURE.

Limites, situation, étendue.

La Guinée Supérieure ou Septentrionale est baignée à l'O. et au S. par l'Atlantique ; elle touche, vers le S. E., à la Guinée Inférieure, et au N. elle est bornée

Digitized by Google

par la Nigritie et la Sénégambie. Elle est comprise entre 1° de latitude S. et 10° de latitude N., et entre 16° de longitude O. et 18° de longitude E. Sa longueur est de 850 lieues, et sa moyenne largeur, de 150 lieues; sa superficie peut être estimée à 105,000 lieues carrées.

Divisions.

Plusieurs des divisions de la Guinée Supérieure sont nommées d'après les produits qui les distinguent. Voici les principales, en commençant par l'O. :

Côte de *Sierra-Leone*.	Côte ou royaume de *Benin*.
Côte des *Graines* ou du *Poivre*.	Côte de *Calabar* ou roy. d'*Ouary*.
Côte des *Dents* ou d'*Ivoire*.	Côte de *Biafra*.
Côte d'*Or*.	Côté de *Gabon*.
Côte des *Esclaves* ou roy. de *Dahomey*.	

Aspect général du pays, climat, productions.

La côte de la Guinée Supérieure est basse, humide et généralement malsaine. Elle offre de vastes espaces sans une seule pierre, et des territoires considérables où le sol est recouvert de sel jusqu'à une grande profondeur.

La chaleur y est étouffante, et la végétation y acquiert une vigueur extraordinaire : on y voit d'immenses forêts herbacées, qui sont le repaire de serpents énormes, et au milieu desquelles errent des troupeaux entiers d'éléphants. L'abondance des aloès, des balsamines, des amaranthes, des tubéreuses, et d'une infinité d'autres plantes remarquables par les parfums qu'elles exhalent, donne à la floraison de cette contrée une magnificence qu'on trouve rarement ailleurs.

Golfes, caps, îles.

Le grand golfe de *Guinée* baigne la côte méridionale de la Guinée Supérieure et y forme deux autres golfes considérables, celui de *Benin* et celui de *Biafra*.

Parmi les caps de cette contrée, on peut citer : le cap de *Sierra-Leone*, sur la côte de ce nom ; — le cap *Mésurado* et le cap des *Palmes*, sur la côte des Graines : ce dernier détermine l'extrémité N. O. du golfe de Guinée : — le cap des *Trois-Pointes*, sur la côte d'Or : il paraît répondre à l'*Austri Cornu* de l'antiquité ;—le cap *Formose*, sur la côte de Benin, entre le golfe de ce nom et celui de Biafra.

Sur la côte de Sierra-Leone on trouve l'île de *Cherbro*, vers l'embouchure du fleuve du même nom : elle appartient aux Anglais. — Dans le golfe de Biafra sont l'île de *Fernan-do-Po* qui appartenait naguère aux Espagnols, mais où les Anglais viennent d'établir une colonie, et l'île du *Prince*, qui dépend du Portugal ; plus au S., on remarque celle de *Saint-Thomas*, qui est à la même nation, et celle d'*Annabon* ou *Annobon*, possédée par l'Espagne. Toutes ces îles sont fertiles, mais sujettes à une excessive chaleur.

Montagnes, fleuves.

Les montagnes de *Kong* séparent en partie la Guinée Supérieure de la Nigritie et de la Sénégambie : elles vont, à l'O., se terminer sur la côte de Sierra-Leone. Les monts de *Calbongas*, au S. E., passent pour être fort élevés.

De nombreux cours d'eau arrosent cette contrée ; il faut citer : la *Rokelle*, nommée dans sa partie inférieure *Sierra-Leone*, et le *Cherbro*, qui parcourent le territoire de Sierra-Leone, et se perdent dans l'Atlantique ; — le *Mésurado*, qui arrose la frontière orientale de la côte de Sierra-Leone, et se jette aussi dans l'océan ; — l'*Assinie*, qui verse ses eaux dans le golfe de Guinée, entre la côte d'Or et la côte des Dents ; — la *Volta*, qui forme la limite entre la côte d'Or et celle des Esclaves, et se rend aussi dans le golfe de Guinée. — le *Lagos*, qui sépare la côte des Esclaves de celle de Benin, et se perd dans le golfe de ce nom ; — le *Formose*, qui parcourt le royaume de Benin, et se jette dans le même golfe.— Le *Nouveau-Calabar*, le *Cross* et le *Vieux-Calabar*, qui débouchent, sur la côte de Calabar, au fond du golfe de Biafra, sont diverses branches du *Dialiba*, qui a sa source au mont Lama, dans le N. O. de la Guinée Supérieure.

On remarque encore le *Camarones*, qui se perd dans le golfe de Biafra, sur la côte de ce nom.

Habitants, religion, possessions européennes.

La population de la Guinée Supérieure s'élève à environ 10,000,000 d'individus, et se compose d'un grand nombre de peuples noirs, presque tous sauvages et cruels. Les principaux sont : les *Soussous* et les *Cherbros*, qui habitent le territoire de Sierra-Leone; les *Quojas*, établis sur la côte des Graines ; les *Achantins*, qui ont rendu tributaires tous les autres peuples de la côte d'Or ; les *Dahoniens*, qui ont soumis le Juda ou Ouydah, l'Ardra, le Kerrapay, et qui se font remarquer par leurs coutumes barbares ; les nègres de *Benin*, plus doux et plus industrieux que les précédents; les *Eyos*, qui habitent au N. du Benin et du Dahomey, et sont devenus très-puissants; les *Biafras* et les *Calbongas*, répandus dans le S. E. La plupart de ces peuples sont adonnés au fétichisme.

Les Européens, surtout les Anglais, les Danois et les Hollandais, avaient autrefois un grand nombre de forts et de comptoirs sur la côte d'Or, mais ces établissements sont aujourd'hui, pour la plupart, détruits ou abandonnés. Les Anglais ont sur la côte de Sierra-Leone une vaste colonie, qui s'étend chaque jour.

Villes principales.

Côte de Sierra-Leone. *Freetown*, ville de 5,000 habitants, à l'embouchure de la rivière de Sierra-Leone, qui forme en cet endroit un des meilleurs ports de l'Afrique : la civilisation des nègres est le but principal de cet établissement anglais. — *Kingston*, autre établissement anglais, à l'embouchure du Mésurado = Côte des Graines ou du Poivre [1]. *Monrovia*, sur le Mésurado, chef-lieu de la colonie de Liberia, où la société américaine de civilisation envoie les nègres affranchis. — *Baffou*, port de mer.=Côte des Dents ou d'Ivoire [2]. *Lahou*, sur le golfe de Guinée. = Côte d'Or [3]. *Coumassie*, capitale de l'empire d'Achanti, à 37 lieues de la côte. 15,000 hab.— *Saint-George-de-la-Mine*, forteresse importante, sur le golfe de Guinée ; chef-lieu des établissements hollandais sur la côte d'Or. 15,000 hab.—*Cap-Corse* ou *Cape-Coast-castle*, ville et fort, au N. E. de Saint-George-de-la-Mine; chef-lieu des établissements anglais sur cette côte. 8,000 h. —*Christianborg*, forteresse, au N. E. de Cap-Corse : aux Danois. 8,000 hab.— La *Grande* et la *Petite Commenda*, au S. O. de Saint-George-de-la-Mine : les Anglais ont un fort près de la dernière de ces villes. =Côte des Esclaves [4], *Abomey*, capitale du Dahomey, à 28 lieues dans l'intérieur des terres. 24,000 hab. — *Calmina*, au S. d'Abomey. 15,000 hab. = Royaume de Benin. *Benin*, capitale de cet état, près du Formose : on prétend qu'elle renferme 60,000 hab. = Côte de Calabar. *Ouary*, capitale du royaume du même nom. — *Nouveau-Calabar*, sur le fleuve du même nom, au S. E. d'Ouary.—*Vieux-Calabar*, au N. E. de la ville précédente.

GUINÉE INFÉRIEURE.

Limites, situation, étendue.

La Guinée Inférieure ou Méridionale est bornée au N. par la Guinée Supérieure, à l'E. par la Nigritie méridionale, au S. par le Cimbebasie, dont elle est séparée par le Bambarougue, et à l'O. par l'océan Atlantique. Elle est comprise entre l'Équateur et 17° de latitude S., et entre 7° et 18° de longitude E. Sa longueur, du N. au S., est de 380 lieues, et sa moyenne largeur, de l'E. à l'O., de 140 lieues; sa superficie peut être estimée à 44,000 lieues carrées.

[1] Cette côte produit en abondance une espèce de poivre nommé *malaguette* ; on la comprend quelquefois avec la suivante sous le nom de côte du Vent

[2] Les dents d'éléphants sont, sur cette côte, l'objet d'un commerce important.

[3] Cette côte tire son nom de la poudre d'or qu'on y trouve, et qui en fait le principal commerce.

[4] Cette côte tire son nom du trafic honteux et cruel qui s'y faisait en esclaves, et que les nations européennes ont enfin aboli.

Digitized by Google

Divisions, population.

Cette contrée comprend sept pays principaux, savoir :

ROYAUMES.		CAPITALES.
Au N.	Anziko ou Sala.	Monsol ou Missel.
	Loango	Loango ou Bouali.
Au milieu.	Cacongo	Kingelé.
	En-Goyo	Cabinde.
	Congo	St.-Salvador ou Banza-Congo.
Au S.	Angola	St.-Paul de Loanda.
	Benguela	St.-Philippe de Benguela.

La population réunie de ces divers pays est évaluée à 5,000,000 d'habitants.

Aspect général du pays, climat, productions.

Sur les limites orientales de la Guinée Inférieure s'élèvent de hautes montagnes, généralement couvertes d'épaisses forêts. Le reste de la contrée est agréablement coupé de plaines et de vallées : le sol, fertilisé par de nombreuses rivières, y offre presque partout la plus belle végétation.

Le climat est pernicieux pour les Européens. De grandes chaleurs se font sentir dans la saison des pluies, qui dure ordinairement depuis le mois d'octobre jusqu'au mois de mars.

Ce pays nourrit une prodigieuse variété d'animaux sauvages : les éléphants, les singes, les gazelles, les antilopes, y sont en troupes innombrables : on y trouve la girafe, et le rhinocéros y est commun. Le sein de la terre recèle de riches mines d'argent, de fer, de cuivre, d'étain, de plomb. Les aérolithes s'y rencontrent fréquemment.

Caps.

Le cap *Lopez*, dans le Loango, forme l'extrémité S. E. du golfe du Guinée.— Le cap *Padron*, dans le Congo.— Le cap *Negro*, à l'extrémité S. O. du Benguela.

Montagnes, fleuves.

Parmi les chaînes qui s'élèvent dans la partie orientale de cette contrée, on remarque les monts du *Soleil* et ceux de *Cristal*, sur lesquels on n'a que de vagues indications. — Le volcan de *Zambi* s'élève entre le Benguela et l'Angola.

Tous les cours d'eau de la Guinée Inférieure sont tributaires de l'Atlantique. Le *Zaïre*, qui porte aussi le nom de *Coango*, et qui, vers la fin de son cours, prend quelquefois celui de *Barbéla*, arrose le N. du Congo, et se jette dans l'Atlantique, entre ce royaume et celui d'En-Goyo ; on n'en connaît pas la source. — La *Coanza*, dont la source est également ignorée, coule vers l'O., en séparant le royaume d'Angola de celui de Benguela.— L'*Ambriz* parcourt le Congo. — La *Dande* sépare ce pays de l'Angola. — Le *Cuvo*, la *Catumbela* et le *Copororo* parcourent le Benguela. — Le *Bambarougue* détermine la limite méridionale de ce dernier royaume et de toute la Guinée.—Dans la partie orientale du Benguela, on trouve la grande rivière *Cunène*, dont le cours inférieur n'est pas connu.

Gouvernement, religion.

Les pays du N. et du centre obéissent à des souverains indigènes : mais les Portugais se sont rendus maîtres de l'Angola, qui a long-temps formé un royaume indépendant, et ils possèdent presque entièrement le Benguela, qui, avant leur domination, était soumis à de féroces tribus du Cassange ; ils ont même étendu leur influence dans le Congo, en sorte que les nègres de ce pays ont adopté diverses particularités de mœurs européennes, et ont mêlé quelques pratiques de religion chrétienne à leurs croyances païennes.

Villes principales.

Monsol ou *Missel*, capitale du royaume d'Anziko, dont le souverain est nommé Mikoko. — *Loango* ou *Bouali*, port de mer, capitale du royaume du même nom, dans une belle position. 15,000 hab. — *Kingelo*, capitale du Cacongo, à 12 lieues de la côte. — *Cabinde*, capitale du royaume d'En-Goyo, à l'embouchure du Zaïre ; remarquable par sa belle situation et par la fertilité de son territoire, qui l'ont fait nommer le paradis de la côte.—*San-Salvador* ou *Banza-Congo*, capitale du Congo ; elle est située sur une montagne escarpée, dont le sommet présente une plaine extrêmement fertile. 40,000 habitants. — *Saint-Paul-de-Loanda*, port de mer, capitale de l'Angola et de toutes les possessions portugaises de cette partie de l'Afrique. 18,000 hab.—*Saint-Philippe de Benguela*, port de mer, capitale du Benguela : lieu d'exil pour les criminels portugais.

CIMBEBASIE.

Au S. de la Guinée Inférieure et au N. O. de la Hottentotie, depuis le Bambarougue jusqu'au fleuve du Poisson, entre 16° et 27° de latitude S., s'étend, l'espace de 280 lieues, une côte aride, déserte et peu connue, qu'on a nommée *Cimbebasie*, d'après la principale tribu qui s'y trouve. Les *Cimbebas* sont, comme les *Macasses*, leurs voisins, un peuple noir et sauvage.

HOTTENTOTIE.

Limites, situation, étendue.

La Hottentotie tire son nom des Hottentots qui l'habitent ; elle est bornée au N. O. par la Cimbebasie ; au N. E. et à l'E. par la Cafrerie ; au S., par le gouvernement du Cap-de-Bonne-Espérance, et à l'O. par l'Atlantique. Elle est comprise entre 22° et 32° de latitude S., et entre 13° et 25° de longitude E. Sa longueur est de 280 lieues, et sa moyenne largeur, d'environ 160 lieues ; sa superficie peut être évaluée à 28,000 lieues carrées.

Montagnes, fleuves.

Les monts *Karré* couvrent la partie méridionale de cette contrée.— Les monts *Nieuwveld* et *Roggeveld* la séparent, sur une étendue considérable, de la colonie du Cap-de-Bonne-Espérance.— Les monts de *Cuivre* courent du S. au N. dans sa partie occidentale. L'*Orange* ou *Gariep*, qui prend sa source dans le gouvernement du Cap-de-Bonne-Espérance, parcourt le centre de la Hottentotie, en recevant les eaux de la *Kouromana* et du *Sack*, et se perd dans l'Atlantique.—Le fleuve du *Poisson*, dont la source est jusqu'ici restée inconnue, mais qui n'est peut-être que la partie inférieure du cours de la Cunène, sépare ce pays de la Cimbebasie.

Habitants.

La population de la Hottentotie est d'environ 400,000 individus, connus sous le nom général de *Hottentots* ; le vrai nom de ce peuple, ainsi que des Cafres, est *Quæquæ*. Les principales peuplades sont les *Namaquas*, à l'O., les *Kora-Hottentots*, à l'E., et les *Boujesmans* (hommes des bois) ou *Houzouanas*, au S. Ces indigènes sont d'une couleur brune foncée ; ils ont la tête extrêmement grosse, les pommettes des joues très-proéminentes, le nez plat, les lèvres épaisses et les cheveux laineux ; les Houzouanas peuvent être comptés parmi les hommes les moins favorisés de la nature.

Les Hottentots ne possèdent point de villes, ils se réunissent seulement en petites bourgades qu'on nomme *kraals*, et dont la plus considérable est celle de *Criqua* ou *Klaar-water*. Les Anglais ont établi quelques missions parmi eux.

CAFRERIE.

Limites, situation, étendue.

La Cafrerie est une vaste contrée qui est baignée au S. E. par l'océan Indien, et qui touche vers l'E. à la capitainerie-générale de Mozambique, et vers le S. O. à la Hottentotie et au gouvernement du Cap-de-Bonne-Espérance. Elle s'étend entre 14° et 34° de latitude S., et entre 19° et 31° de longitude E. Ses dimensions ne peuvent être exactement déterminées : néanmoins sa longueur, du N. au S., ne semble pas excéder 500 lieues ; sa moyenne largeur, de l'E. à l'O., paraît être de 250 lieues, et sa superficie, d'environ 84,000 lieues carrées.

Divisions.

La Cafrerie se divise en 4 parties principales : le Monomotapa ou Motapa, le pays des Barrolous, le pays des Betjouanas, et la Cafrerie propre, qui comprend la *Terre de Natal*, où se trouve une colonie anglaise.

Digitized by Google

Aspect du pays.

Cette contrée est coupée par des montagnes qui se croisent en tous sens, et qui forment des vallées profondes ou ceignent de vastes plaines. Elle présente, en général, une vigoureuse végétation : les euphorbes, les mimoses et les aloès y sont communs, et des arbustes épineux couvrent la plupart des collines. Elle renferme aussi de grandes et monotones savanes, entrecoupées de ravins.

Montagnes, fleuves et rivières.

Les monts *Fura* s'élèvent dans le Monomotapa. — Les *Winterbergen* ou monts d'*Hiver* s'étendent dans la partie occidentale de la Cafrerie propre.

Le *Zambèze* ou *Cuama*, qui prend sa source aux monts de Cuivre, arrose le pays des Betjouanas, en traversant le lac de son nom, et baigne la partie occidentale du Monomotapa.

Les autres cours d'eau remarquables sont : la *Manzara*, qui coule dans le Monomotapa, et se joint au Zambèze ; — la *Kouromana*, qui traverse le pays des Betjouanas, et entre ensuite dans la Hottentotie ; — le *Mafumo* ou *Lagoa*, qui parcourt le N. de la Cafrerie propre, et se jette dans la baie de Lorenzo-Marquez, sur la limite de la Cafrerie et de la capitainerie-générale de Mozambique.

Villes principales.

Zimbaoé, résidence du souverain du Monomotapa. — *Manica*, dans le même état ; remarquable par son commerce d'or et d'ivoire. — La *Nouvelle Litakou*, capitale des Betjouanas, et peuplée, dit-on, de 15,000 hab.

Habitants, gouvernements.

Les habitants de la Cafrerie, compris sous le nom général de *Cafres*, sont divisés en un grand nombre de peuples, gouvernés par des chefs particuliers : tels sont les *Barrolous*, les *Betjouanas*, les *Hambounas*, les *Tamboukis*, les *Koussas*. Ils sont grands, bien proportionnés, très-industrieux, et se distinguent de la plupart des autres nègres par des mœurs plus douces. Non seulement ils savent extraire les mines de fer et de cuivre que leur pays recèle en abondance, mais ils forgent ces métaux avec habileté.

Le plus puissant état de cette contrée est le Monomotapa, régi par un souverain despotique auquel les Européens donnent le titre d'empereur.

COLONIE DU CAP-DE-BONNE-ESPÉRANCE.

Limites, situation, étendue.

Cette contrée, qui occupe l'extrémité méridionale de l'Afrique, et qui tire son nom du cap qui la termine au S. O., est bornée au N. par la Hottentotie, dont elle est en partie séparée par les monts Nieuwveld et Roggeveld ; à l'E. par la Cafrerie, avec laquelle elle a pour limite la Grande Rivière du Poisson ; au S. par l'océan Indien, et à l'O. par l'Atlantique. Elle est comprise entre 29° et 35° de latitude S., et entre 15° et 25° de longitude E. Sa longueur, de l'E. à l'O., est de 230 lieues, sa moyenne largeur, de 70 lieues, et sa superficie, de 15,000 lieues carrées. Elle appartient aux Anglais.

Divisions, population.

La colonie du Cap-de-Bonne-Espérance est divisée en 2 gouvernements : celui du Cap, à l'O., et celui d'Uitenhagen, à l'E.

Cette colonie comprend 125,000 hab.

Aspect général du pays, climat, productions.

Dans le N. de cette contrée, on voit s'étendre des plateaux stériles mêlés de glaise et de pierres, et connus sous le nom de *karros*. Mais dans les vallées des autres parties du gouvernement, la végétation est très-belle et propre à toute espèce de culture : on y récolte un vin renommé, du froment, de l'orge, du tabac, des amandes, des limons, des citrons, des oranges, des grenades et des figues. Sur les frontières orientales sont de vastes forêts qui fournissent plusieurs bois précieux. Cependant cette colonie est moins importante par ses productions que par sa position sur la route de l'Inde, et à l'extrémité du continent africain : elle est le point de réunion de tous les vaisseaux qui passent de l'Atlantique dans l'océan Indien, et de l'océan Indien dans l'Atlantique.

Le climat du Cap est tempéré ; toutefois on y éprouve en été un vent brûlant et très-pernicieux.

Caps, baies.

A l'extrémité S. O. du gouvernement du Cap est le célèbre cap de *Bonne-Espérance*, découvert en 1486 par Barthélemy Diaz, et doublé pour la première fois par Vasco de Gama en 1497 ; il fut d'abord nommé cap des *Tempêtes*. — Au S. E. de ce cap, est celui des *Aiguilles*, qui forme la pointe la plus méridionale de l'Afrique : un vaste banc de sable du même nom entoure toute la côte S. de la colonie. — Plus à l'E., on remarque la pointe *Pedron*.

Sur la côte occidentale de cette colonie, est la baie de *Sainte-Hélène*, et un peu plus au S., on distingue les baies de *Saldanha* et de la *Table*. — Sur la côte méridionale, on trouve la baie *False*, fermée à l'O. par le promontoire qui termine le cap de Bonne-Espérance. — La côte du gouvernement d'Uitenhagen présente les baies d'*Algoa* et de *Camtoos*.

Montagnes.

Cette contrée est généralement couverte de montagnes, qui s'abaissent vers la mer en formant une succession de terrasses. La chaîne la plus remarquable est celle qui court de l'E. N. E. à l'O. S. O., depuis la limite N. E. de la colonie jusqu'au cap qui en forme l'extrémité S. O. ; cette chaîne est la continuation des montagnes qui séparent la Cafrerie de la Hottentotie. A son entrée sur le territoire du gouvernement du Cap, elle prend le nom de *Sneeuwberg* ou *Montagnes de Neige* ; elle porte ensuite celui de *Nieuwveld*, en formant la frontière septentrionale de la colonie ; puis, revenant dans l'intérieur du pays ; elle reçoit successivement les noms de *Witteberg*, de *Bokkeveld* et de *Drakenstein*, et présente, près de la ville du Cap, la montagne de la Table. A cette chaîne s'en rattachent quelques autres dont les plus remarquables sont : 1° les monts *Roggeveld*, qui, se dirigeant au N. O., forment une partie de la limite septentrionale du gouvernement ; 2° le *Zwartberg* et le *Lange-Kloof*, qui courent de l'O. à l'E. dans la partie méridionale de la colonie.

Le Sneeuwberg s'élève à 6,000 pieds au-dessus du niveau de la mer. Les Nieuwveld, qu'on regarde comme les plus hautes montagnes de l'Afrique méridionale, atteignent 9,960 pieds. La montagne de la Table a 3,582 pieds, et la hauteur des Roggeveld n'excède pas 5,200 pieds.

Rivières.

Aucun des cours d'eau du gouvernement du Cap n'est assez considérable pour mériter le nom de fleuve ; on remarque cependant : le *Riet*, qui forme en partie la limite septentrionale de la colonie, et va se réunir au Sack, dans la Hottentotie ; — l'*Éléphant*, qui se perd dans l'Atlantique sur la côte occidentale ; — le *Gaurits*, le *Camtoos* ou *Groote-rivier*, et la *Zondags*, qui se rendent dans l'océan Indien ; — le *Groote-Visch-rivier* ou la *Grande Rivière du Poisson*, qui forme la limite orientale de la colonie, et débouche dans le même océan.

Villes principales.

Le Cap, en anglais *Capetown*, en hollandais, *Kaapstad*, capitale de la colonie et résidence du gouverneur : cette ville est située sur la baie de la Table, vers la partie septentrionale du promontoire qui se termine au S. par le cap de Bonne-Espérance. C'est la place la plus forte de l'Afrique, et la relâche ordinaire des vaisseaux qui vont en Asie ou qui en reviennent. 20,000 hab. — *Constance*, au S. E. de la ville du Cap, célèbre par ses vins. — *Georges-town*, sur la côte méridionale de la colonie. — *Bathurst*, à l'E. de Georges-town.

Habitants, religion.

Parmi les 125,000 individus qui peuplent la colonie du Cap, on compte 60,000 blancs, 30,000 Hottentots et 35,000 nègres. Les blancs se composent de Hollandais, de descendants de Hollandais, de descendants de Portugais, de réfugiés français et d'Anglais ; la plupart des nègres et des Hottentots sont esclaves.

La religion protestante domine dans cette colonie ; mais tous les autres cultes y sont tolérés.

Esquisse historique.

Les Portugais, qui avaient découvert le cap de Bonne-

Digitized by Google

Espérance en 1486, n'y fondèrent cependant pas d'établissement permanent. En 1600, les Hollandais y formèrent une station, et dès le milieu du XVIIe siècle, ils commencèrent à s'y fixer et à étendre leurs conquêtes dans l'intérieur ; depuis, l'établissement a graduellement augmenté. Pris en 1795 par les forces navales de la Grande-Bretagne, il fut rendu à la Hollande à la paix d'Amiens. En 1806, il tomba de nouveau au pouvoir des Anglais, à qui le traité de 1814 en a confirmé la possession.

NIGRITIE SEPTENTRIONALE, SOUDAN ou TAKROUR.

Situation, limites, étendue.

Cette immense contrée, encore peu connue, s'étend dans le centre de l'Afrique, des sources du Nil à celles du Sénégal, entre 6° et 23° de latitude N., et entre 7° de longitude O. et 31° de longitude E. Elle est bornée au N. par le Sahara, à l'E. par la Nubie et l'Abyssinie, au S. par les monts de la Lune et la Guinée Supérieure, et à l'O. par la Sénégambie. La longueur de ce vaste pays est de plus de 900 lieues, et sa moyenne largeur d'environ 300 lieues : on peut en évaluer la superficie à 245,000 lieues carrées.

Divisions, population.

Cette contrée se divise en un grand nombre de pays ou de royaumes, dont les principaux sont ceux de *Timbouctou*, *Bambara*, *Massina*, *Kong*, *Haoussa*, *Nyffé*, *Bournou* ou *Bornou*, *Mandara*, *Beykarmi*, *Ouaday* ou *Bergou*, appelé encore *Mobba* ou *Dar-Szaley*, *Kanem*, *Darfour*, *Kordofan*, et des *Chilouks*.

Aspect général du pays, productions.

La Nigritie septentrionale est généralement fertile, arrosée par de grandes rivières et rafraîchie par des lacs nombreux, mais entrecoupée de quelques déserts sablonneux. Elle produit l'ébénier, le tamarinier, le bananier, le dattier, le chi ou arbre à beurre, l'énorme gobberah et le grand szouldhi qui donne une huile médicinale. Elle nourrit la plupart des bêtes sauvages de l'Afrique, particulièrement le kmilodan, animal carnassier plus redoutable que le lion ; elle est infestée de crocodiles, de serpents, de scorpions et de sauterelles.

Montagnes.

Les monts *El Kamar* ou de la *Lune*, appelés aussi monts de *Donga* et *Djébel-el-Koumri*, courent de l'E. à l'O. en formant la limite méridionale de l'état des Chilouks : les neiges perpétuelles qui en recouvrent, dit-on, les sommets, prouvent qu'ils atteignent au moins une hauteur de 14,000 pieds. — Les montagnes de *Kong*, moins élevées, se dirigent de l'E. à l'O. sur les frontières méridionales de la Nigritie occidentale. — Au Sud du royaume de Bournou s'élèvent les monts *Mendéfy* ou de *Mandara*. — Vers les limites méridionales du Darfour, on remarque les monts *Tégla*.

Fleuves, rivières, lac.

La partie occidentale de la Nigritie est arrosée par un grand fleuve qui paraît être le *Niger* des Anciens, et que les indigènes appellent *Dhali-ba* ou *Kouarra* : il a ses sources dans le N. O. de la Guinée Supérieure, au mont Loma, et se dirige d'abord vers l'E., en traversant le lac *Dibbie* ou *Tieb* ; ensuite il tourne au S., et va se jeter dans le golfe de Guinée.

Le grand lac *Tchad* est vraisemblablement identique avec la mer de *Nigritie* et le lac d'*Ouangara*, dont parlent plusieurs géographes ; il a plusieurs tributaires remarquables, tels que le *Yaou*, qui s'y décharge à l'O., et le *Chary*, qui vient du S., et qui paraît répondre au *Gyr* des Anciens. — A l'E. du lac Tchad, on trouve celui de *Fittré*, encore très-peu connu.

Le pays des Chilouks est arrosé par le *Bahr-el-Abiad* ou *Nil Blanc*, dont on place communément les sources dans les monts de la Lune, mais qui sort peut-être du lac Fittré ou même du lac Tchad.

Villes principales.

Timbouctou, *Tombouctou* ou *Tenboctaue*, située à peu de distance au N. du Dhali-ba, dans une contrée fertile : elle fait un commerce considérable en lingots et anneaux d'or, ivoire, gomme, graines de paradis, esclaves, etc. ; les marchands de la Barbarie et de l'Égypte y conduisent tous les ans de nombreuses caravanes. M. Caillié, qui l'a visitée récemment, a détruit l'idée exagérée qu'on se faisait de l'étendue de cette ville. — *Kabra*, sur le Dhali-ba, au S. de la ville précédente, à laquelle elle sert de port. — *Ségo*, au S. O. de Timbouctou, capitale du Bambara, sur le Dhali-ba, dans une très-belle position. Elle renferme environ 30,000 hab. Le célèbre et infortuné Mungo-Park y séjourna quelque temps. — *Djenny* ou *Guinée*, dans le Massina, au N. E. de Ségo, sur le même fleuve ; cette ville, autrefois célèbre par son commerce, a donné son nom à la vaste contrée qui occupe la plus grande partie de l'Afrique occidentale. — *Dibbie* ou *Sibby*, dans le même royaume, au N. E. de Djenny, sur le lac de son nom. — *Sakkatou*, dans le *Haoussa* ; résidence d'un prince puissant, de la nation des Félatah. — *Kano* et *Kachena*, grandes villes à l'E. de Sakkatou, dans le même pays. — *Kouka*, capitale du Bournou, près du bord occidental du lac Tchad. — *Nouveau-Birni*, dans le même pays, au S. de Kouka. — *Engornou*, sur le lac Tchad, au N. E. de Nouveau-Birni. — *Ouara*, capitale de l'Ouaday. — *Cobbé*, capitale du Darfour. — *Ibéit*, capitale du Kordofan.

Habitants, gouvernements.

Les nègres du Soudan sont mahométans, et beaucoup plus civilisés que ceux des pays maritimes ; les Félatah, surtout, très-répandus dans l'intérieur de cette contrée, se font remarquer par la douceur de leurs habitudes. Ces peuples ne sont pas séparés en tribus indépendantes, mais ont formé de grands états, régis par des gouvernements réguliers ; les rois de Sakkatou et de Bournou paraissent être aujourd'hui les plus puissants princes de la contrée.

On évalue à 20,000,000 d'habitants la population de la Nigritie.

Progrès de la géographie.

La Nigritie occupe une partie de l'*Éthiopie intérieure* des Anciens, qui, comme nous, n'avaient sur ce vaste pays que des données très-incertaines. Les Portugais, dans le XVe siècle, furent les premiers Européens qui fournirent des notions directes sur Timbouctou. Dans le siècle suivant, Léon l'Africain donna sur cette contrée de précieux renseignements. Enfin Browne, Frédéric Hornemann, Mungo-Park, Oudney, Clapperton, Denham, Laing, Caillié, Lander, ont, dans ces derniers temps, jeté quelque jour sur la géographie de l'Afrique centrale.

NIGRITIE MÉRIDIONALE.

Des monts de la Lune, au N., à la Cimbebasie et à la Cafrerie, au S., entre la Guinée Inférieure, à l'O., et la capitainerie de Mozambique, le Zanguebar et la côte d'Ajan, à l'E., s'étend une immense contrée fort peu connue, qui est habitée par un grand nombre de peuples noirs et sauvages, et qu'on peut appeler Nigritie méridionale. On y place une partie des *Gallas*, qui ont formé près de l'Abyssinie le royaume de *Gingiro* ; les *Bororos*, l'état de *Cassange*, celui des *Molouas*, les *Maravis*, les *Cazembes*, que l'on rencontre sur les rives du *Zambèze* et du *Murucuru*, affluent de ce fleuve ; les *Ninéanat*, le royaume de *Bomba*, etc.

On regarde comme fort douteuse l'existence des lacs *Maravi* et *Aquilunda*, placés sur les cartes, le premier à l'E. et le second à l'O. de ce pays.

ILES INDÉPENDANTES DES CONTRÉES PRÉCÉDENTES.

Parmi les nombreuses îles qui font partie de l'Afrique sans dépendre des contrées particulières, on remarque dans l'Atlantique, les *Açores*, les *Madère*, les *Canaries*, les îles du *Cap-Vert*, et celles de *Saint-Mathieu*, de l'*Ascension*, de *Sainte-Hélène* et de *Tristan d'Acunha* ; dans l'océan Indien, on distingue *Madagascar*, les *Mascareignes*, les *Comores*, les *Seychelles*, *Socotora* et la *Terre de Kerguelen*.

Açores.

Ces îles, placées à l'O. du Portugal, auquel elles appartiennent, produisent des fruits exquis, jouissent d'un climat délicieux, et renferment environ 200,000 habitants. Elles sont au nombre de 10, dont les principales sont *Tercère* ou *Terceira*, *Saint-Michel* ou *San-Miguel*,

Digitized by Google

Pico et *Fayal*. Tout cet archipel porte l'empreinte de l'action des volcans, et les tremblements de terre le bouleversent fréquemment. Le siége du gouvernement des Açores est à *Angra*, chef-lieu de l'île Tercère, et peuplée de 15,000 hab.; — *Ponta-Delgada*, chef-lieu de l'île Saint-Michel, en a 18,000.

Iles Madère.

Ce groupe, situé au S. E. des Açores, appartient aussi aux Portugais, et renferme 102,000 habitants. Il se compose de deux îles principales, *Madère* et *Porto-Santo*.

Madère, célèbre par son vin, a pour capitale *Funchal*, qui compte 12,000 habitans.

Canaries.

Les *Canaries* (îles Fortunées des Anciens), au S. des îles Madère, appartiennent aux Espagnols, et forment le plus intéressant des archipels de l'Afrique, soit par leur nombre et leur population, qui s'élève à 175,000 habitants, soit par la douceur de leur température, la variété de leurs curiosités naturelles, et la fécondité de leur sol, qui produit du vin renommé, du froment, des ignames, des dattes, du sucre, de l'orseille, etc. Elles se divisent en deux groupes, l'un oriental et l'autre occidental. Le groupe oriental comprend les îles de *Lancerote* et de *Fortaventure*, qui offrent de grandes plaines mal arrosées et exposées aux vents pernicieux qui viennent des plages brûlantes de l'Afrique. Le groupe occidental, dont le terrain est en général plus élevé et plus abondant en sources, renferme les îles suivantes :

Ténériffe, la plus considérables de toutes, et peuplée de 80,000 habitants : elle présente l'aspect d'une vaste forêt de lauriers, d'arbousiers, de pins, d'orangers, de myrtes et de cyprès; dans le S., s'élève, à une hauteur de 11,500 pieds, un redoutable pic volcanique qui vomit fréquemment des flammes. Au pied de cette montagne, on remarque des cavernes où les *Guanches*, anciens habitants des Canaries, déposaient leurs cadavres. Sur la côte N. E. de l'île, est *Sainte-Croix*, capitale de tout l'archipel, résidence du gouverneur, et peuplée de 9,000 habitants.

Canarie, la plus fertile et la plus riante de ces îles : elle contient 50,000 habitants, et a pour capitale *Palmas*, qui en renferme 12,000.

Palma, dans laquelle s'ouvrit, en 1558, un volcan qui forma une nouvelle montagne.

Gomera, près et à l'O. de Ténériffe.

L'île de *Fer*, où presque toutes les nations de l'Europe firent long-temps passer le premier méridien. La différence de ce méridien et de celui de Paris n'est ordinairement portée qu'à 20°, quoique cette île se trouve réellement à 20° 30′ de longitude O.

Iles du Cap-Vert.

Ce groupe, situé à l'O. du cap dont il tire son nom, appartient aux Portugais, et renferme 80,000 habitants. Les îles qui le composent sont volcaniques, pierreuses et malsaines; les principales sont : *Sant-Iago*, la plus grande de toute; *Brava*, *Boavista*, *Saint-Nicolas*, *Sainte-Lucie*, *Saint-Vincent* et *Saint-Antoine*.

Sant-Iago, port de mer, dans l'île du même nom, est la capitale de tout l'archipel.

Saint-Mathieu.

Cette île inhabitée, située à l'O. du golfe de Guinée, et à peu près sous le même méridien que le cap des Palmes, avait un établissement portugais.

Ascension.

L'*Ascension*, au S. O. de l'île Saint-Mathieu, est une île volcanique, montagneuse et presque inhabitable; mais elle possède un bon port, et l'on y trouve un grand nombre d'excellentes et monstrueuses tortues : elle est au pouvoir des Anglais.

Sainte-Hélène.

Sainte-Hélène, située au S. O. de l'Ascension, est entourée de rochers escarpés qui la rendent imprenable : elle appartient aux Anglais, et renferme 3,000 habitants. Elle est devenue célèbre par la captivité et la mort de Bonaparte. Le chef-lieu est *James-town*.

Iles de Tristan-d'Acunha.

Ces îles, au nombre de trois, sont situées au S. O. de Sainte-Hélène, par 37° de latitude australe. Elles ont une petite colonie anglaise.

Madagascar.

Cette grande île, séparée de la côte S. E. de l'Afrique par le canal de Mozambique, a 380 lieues de longueur, 90 lieues dans sa moyenne largeur, et 24,900 lieues carrées.

Elle est traversée dans toute sa longueur par une chaîne de montagnes qui, au N., se termine au cap d'*Ambre*, et, vers le S., au cap *Sainte-Marie*; les monts *Ambotismènes*, qui atteignent une hauteur de 10,800 pieds, en sont la partie la plus remarquable. Du versant oriental de cette chaîne descendent le *Manangourou*, l'*Andevourante* et le *Manangouré*, qui se jettent dans l'océan Indien; leurs flancs occidentaux donnent naissance à la *Mouroundava* et au *Darmouth* ou *Ongla*, qui versent leurs eaux dans le canal de Mozambique.

Les hautes montagnes, les précipices, les cataractes, les immenses forêts dont Madagascar est entrecoupée, donnent à cette île un aspect pittoresque et varié. Les bords de la mer, marécageux et couverts de grands bois, sont, en général, chauds et malsains; mais dans l'intérieur on trouve de vastes plaines bien cultivées, où l'air est frais et salubre.

Les habitants, nommés *Madecasses* ou *Malgaches*, sont au nombre d'environ 3,000,000; ils se composent de colons arabes établis sur les côtes, de nègres indigènes, grands et vigoureux, et enfin d'une autre race, petite et basanée, qui a les traits des Malais. Sous les rapports politiques, les principales nations sont les *Séclaves* et les *Buques*, à l'O.; les *Ovas*, les *Antancoyes*, au milieu; les *Antaximes* et les *Antavarts*, à l'E.

Les principales villes de Madagascar sont : *Mouzangaye*, capitale des Séclaves, sur la côte occidentale; — *Foul-Point* et *Tamatave*, ports de mer, où les Français ont des établissements, sur la côte orientale, au S. de la baie d'*Antongil*. — Sur la côte méridionale, les Français avaient élevé autrefois le fort *Dauphin*, long-temps abandonné, et dont ils ont repris possession en 1819.

Très-près et à l'E. de Madagascar, se trouve l'île *Sainte-Marie*, aux Français : *Port-Louis* en est le chef-lieu.

Iles Mascarignes.

Ces îles, situées à l'E. de Madagascar, tirent leur nom de celui du navigateur portugais Mascarenhas, qui découvrit la plus occidentale en 1545. Elles sont au nombre de trois : l'île *Bourbon*, l'île de *France* ou *Maurice*, et l'île *Rodrigue* ou *Diego-Ruys*.

Bourbon, la plus occidentale, a environ 50 lieues de circuit, et renferme 100,000 hab : elle appartient à la France. Le territoire qui avoisine la côte est remarquable par sa fertilité, et par la douceur et la salubrité de sa température : le sol y est propre à la culture de l'indigo, du coton, des arbres à épices, de l'oranger, de l'ébénier, du benjoin, de l'aloès, et le café qu'on y recueille est, après celui de Moka, le meilleur que l'on connaisse; mais l'intérieur de l'île est couvert de montagnes, qui offrent un volcan, d'innombrables ravins, d'affreux précipices, et dont la plus élevée, nommée le *Piton de Neige*, atteint une hauteur de 10,800 pieds. *Saint-Denis*, le chef-lieu de cette colonie, a environ 9,000 hab.

L'île de *France*, au N. E. de Bourbon, a 45 lieues de circonférence, et contient 84,000 hab. Les Anglais lui donnent le nom de *Mauritius*, que lui avaient imposé les Hollandais, anciens possesseurs de l'île; ils l'enlevèrent en 1810 aux Français, qui la possédaient depuis 1721. Elle récolte beaucoup d'indigo, de café, de sucre, de muscade, etc. *Port-Louis* ou *Port-Nord-Ouest* en est le chef-lieu.

L'île *Rodrigue*, à l'E. de la précédente, fut cédée par la France à l'Angleterre en 1814.

Digitized by Google

Comores.

Les *Comores* se trouvent au N. O. de Madagascar, dans la partie septentrionale du canal de Mozambique : elles sont au nombre de 4, savoir : *Angazija* ou *Grande Comore*, *Mouhilly*, *Anjouan* et *Mayotte*. Chacune d'elles est gouvernée par un sultan d'origine arabe.

Seychelles.

Les îles *Seychelles* ou *Séchelles*, au N. E. de Madagascar, appartiennent aux Anglais depuis 1814. Elles sont petites, entourées d'îlots et d'écueils, et forment deux groupes : les îles *Mahé*, ou *Seychelles proprement dites*, et les *Amirantes*.

Socotora ou Socotra.

Cette île, située à l'E. du cap Guardafui, est habitée par des Arabes soumis à l'iman de Mascat; elle est nue et stérile, mais célèbre par son aloès : les côtes en sont garnies de corail.

Terre de Kerguelen ou de la Désolation.

Cette île, stérile et inhabitée, se trouve dans la partie méridionale de l'océan Indien, au S. E. des îles Mascareignes, par 50° de latitude S.

Terre d'Enderby.

Cette terre, encore très-peu connue, et qui fut découverte en 1831, est placée au S. O. de celle de Kerguelen, par 66° de latitude.

AMÉRIQUE.

Noms, limites, situation, étendue.

L'Amérique, appelée aussi *Nouveau-Monde* et *Nouveau-Continent*, fut découverte, en 1492, par Christophe Colomb, Génois; mais ce fut le Florentin Améric Vespuce qui eut l'honneur de lui donner son nom, quoiqu'il n'y ait abordé qu'en 1497.

Vers le N., les bornes de l'Amérique sont encore inconnues; car la mer Polaire ne doit pas être considérée comme la limite septentrionale de cette immense région, puisqu'on a vu, au-delà de cette mer, de nouvelles terres qui s'étendent peut-être jusqu'au Pôle. A l'E., le Nouveau-Monde est baigné par l'océan Glacial arctique et par l'Atlantique. Le grand Océan, le détroit de Bering et l'océan Glacial arctique l'entourent à l'O. En ne considérant que les contrées découvertes jusqu'ici, il est compris entre 78° de latitude N. et 56° de latitude S., et entre 20° et 171° de longitude O. Sa longueur, du N. au S., est d'environ 3,500 lieues; sa largeur, de l'E. à l'O., varie de 10 lieues à 1,200 lieues, et sa superficie est de 2,094,700 lieues carrées.

Aspect général.

Le Nouveau-Monde n'offre pas, comme l'Ancien, des déserts stériles, des sables brûlants, privés de sources et de verdure : l'humidité et une excessive fécondité forment, au contraire, le caractère principal du sol de l'Amérique; presque partout la nature s'y montre parée d'une végétation vigoureuse, mais inculte, sauvage et gigantesque. De grands fleuves, de longues chaînes de montagnes, des volcans redoutables, de vastes lacs, d'épaisses forêts, des plaines immenses entièrement dénuées d'arbres et couvertes seulement d'une pelouse uniforme, des terrains bas, fangeux et malsains, mais aussi des vallées délicieuses par leur climat, leur aspect et leurs productions : tels sont les traits généraux qui distinguent le Nouveau-Continent.

Climat, productions.

La climat de l'Amérique est généralement plus froid que celui des autres parties du monde : cette circonstance est due principalement au peu de largeur du continent, à son prolongement vers les Pôles, aux nombreuses chaînes de montagnes remplies de sources et couvertes de neiges, à l'abondance des fleuves immenses, et aux vastes et impénétrables forêts.

Règne végétal. Parmi les végétaux de l'Amérique, on peut citer le magnifique magnolia, le tulipier, l'acacia, le sassafras, l'acajou, le cotonnier, le cocotier, l'oranger, le citronnier, le cafier, la canne à sucre, l'indigotier, l'agavé, le piment, le bananier, l'igname, la patate douce, la vanille, le cactus sur lequel vit la cochenille; enfin de superbes palmiers qui atteignent une prodigieuse hauteur.

Règne animal. Outre les animaux domestiques d'Europe qui ont été transportés en Amérique, on trouve, dans les parties septentrionales de ce continent, des élans, des rennes, des bisons, des castors, des hermines, des martres, des loutres, et beaucoup d'autres animaux à fourrures; et, dans les pays chauds, surtout dans la partie méridionale de la zone torride, le lama, la vigogne, l'alpaco, diverses espèces de singes, le jaguar, le coati, le tapir, le pécari, le tatou, le paresseux, le fourmilier. Parmi les oiseaux, on remarque le condor, le toucan, le perroquet, le colibri, l'oiseau-mouche, le camichi, l'agami, le nandou, ou autruche américaine, et le jabiru. De nombreux reptiles inspirent l'effroi par leur énorme grosseur ou la subtilité de leur venin; des crocodiles et des caïmans habitent les fleuves qui avoisinent l'Équateur, et l'on rencontre partout d'innombrables insectes.

Règne minéral. De toutes les parties du monde, l'Amérique est la plus riche en métaux précieux : d'inépuisables mines d'or et d'argent sont renfermées dans son sein.

Grandes divisions, population.

Le continent américain est naturellement divisé en deux grandes parties, l'*Amérique septentrionale* et l'*Amérique méridionale*, unies entre elles par l'isthme étroit de Panama, situé sous le 9e parallèle boréal. Entre ces deux divisions s'étend le vaste archipel des *Antilles*.

L'Amérique septentrion. renferme	24,650,000 hab.
L'Amérique méridionale	14,458,000
L'archipel des Antilles	2,800,000
Total. . .	41,908,000

AMÉRIQUE SEPTENTRIONALE.

DESCRIPTION GÉNÉRALE.

Situation, étendue.

L'Amérique septentrionale est comprise entre 8° et 78° de latitude N., et entre 20° et 171° de longitude O. Elle a, du N. au S., une longueur d'environ 1,800 lieues; sa largeur moyenne, sous le 45e parallèle, est de 1,125 lieues, et sa superficie est d'environ 1,200,000 lieues carrées.

Division, population.

L'Amérique septentrionale est divisée en 6 grandes contrées :

CONTRÉES.	ÉTENDUE en l. c.	POPULAT.
Groenland	111,000	20,000
Nouvelle-Bretagne ou Hudsonie .	467,100	1,600,000
Russie américaine	72,400	50,000
États-Unis	316,100	13,000,000
Mexique	194,440	8,000,000
Rép. fédérale de l'Amérique centr.	31,000	2,000,000
Totaux. . .	1,192,040	24,650,000

Mers.

L'océan *Atlantique*, qui baigne les côtes orientales de l'Amérique septentrionale, y forme : la mer de *Baffin*, située entre le Groenland et la Nouvelle-Bretagne : elle porte le nom d'un navigateur qui la parcourut en 1616; — la mer d'*Hudson* [1], qui pénètre considérablement dans les terres de la Nouvelle-Bretagne, et qui reçut le nom du navigateur qui la reconnut au commencement du XVIIe

1 Par un usage bizarre, on donne encore quelquefois le nom de *baies* aux grandes *mers* d'Hudson et de Baffin.

Digitized by Google

Les *C*
la partie
sont au
more, *A*
est gouv

Les îl
gascar,
petites,
groupes
et les *A*

L'Am
veau-C
Colomb
qui eut
ait abor
Vers
nues ;
comme
puisqu'
qui s'ét
veau-M
l'Atlanti
l'océan
rant qu
pris ent
entre 2
S., est
varie d
de 2,09

Le N
déserts
de verd
ment,
l'Améri
d'une
gigante
montag
d'épais
dénuée
uniform
aussi d
et leur
distingu

La c
que ce
stance
tinent,
chaines
de neig
vastes
Règ
peut ci
le sassa
le citr
l'agavé
douce,
enfin d
hauteu
Règ
rope q
dans le
des ret
martre
fourru
tie mé
l'alpac
le tapi

Digitized by Google

siècle ; — la mer des *Antilles* ou des *Caraïbes*, située entre le Guatemala, les Antilles et l'Amérique méridionale.

Le *Grand Océan*, qui baigne les côtes occidentales, forme la mer de *Bering*, à l'O. de la Russie américaine.

La mer *Polaire*, qui s'étend au N. de la Nouvelle-Bretagne et de la Russie américaine, se joint vers l'E. à la mer de Baffin, et communique peut-être à l'O. avec l'océan *Glacial arctique*.

Golfes et baies.

Les côtes orientales de l'Amérique septentrionale présentent un grand nombre de golfes et de baies, dont les plus remarquables sont : le golfe *Saint-Laurent* et la baie de *Fundy*, à l'E. de la Nouvelle-Bretagne ; — la baie de *James*, qui forme l'extrémité S. E. de la mer d'Hudson ; — les baies *Chesapeak* et *Delaware*, sur la côte orientale des États-Unis ; — le grand golfe du *Mexique*, au S. des États-Unis et à l'E. du Mexique ; — le golfe de *Honduras*, au N. E. du Guatemala.

Dans le Grand Océan, on remarque : le golfe de *Téhuantépec*, sur la côte méridionale du Mexique ; — le golfe de *Californie* ou *mer Vermeille*, à l'O. du même pays ; — le golfe de *Georgie*, dans la Nouvelle-Bretagne ; — la rade du *Prince-Guillaume* et la baie ou entrée de *Cook*, sur la côte méridionale de la Russie américaine ; — la baie de *Bristol*, sur la côte occidentale de la même contrée.

Détroits.

Le détroit de *Lancastre* unit la mer Polaire à la mer de Baffin. — Le détroit de *Davis* joint la mer de Baffin à l'Atlantique. — Le détroit d'*Hudson* fait communiquer la mer de ce nom avec l'Atlantique. — Le *Nouveau canal de Bahama*, nommé aussi *golfe de Floride*, sépare l'extrémité S. E. des États-Unis de l'extrémité N. O. de l'archipel des Antilles, et unit le golfe du Mexique à l'Atlantique. — Le détroit de *Bering* sépare l'extrémité occidentale de la Russie américaine de l'extrémité orientale de la Sibérie.

Presqu'îles.

Dans la partie N. E. de la Nouvelle-Bretagne, entre la mer d'Hudson et le détroit de Davis, est la terre de *Cumberland*, qu'on a long-temps regardée comme une île, mais qui ne paraît être qu'une péninsule. — Dans la partie orientale de la même contrée, entre la mer d'Hudson et l'Atlantique, s'étend le *Labrador*, la plus grande presqu'île de l'Amérique. — La *Nouvelle-Écosse* ou *Acadie* est une péninsule très-remarquable, qui forme l'extrémité S. E. de la Nouvelle-Bretagne ; elle s'avance dans l'Atlantique, en fermant au S. le golfe Saint-Laurent. — La *Floride orientale*, dans les États-Unis, est resserrée entre le golfe du Mexique et l'océan. — La presqu'île de *Yucatan*, dans la partie S. E. du Mexique, s'avance entre le golfe de ce nom et la mer des Antilles. — La *Vieille-Californie*, dans la partie occidentale de la même contrée, est une longue presqu'île, qui borde à l'O. la mer Vermeille. — La presqu'île d'*Alaska*, qui forme l'extrémité S. O. de la Russie américaine, s'avance entre la mer de Bering et le Grand Océan.

Caps.

Parmi le grand nombre de caps que projettent les côtes de l'Amérique septentrionale, on remarque surtout : le cap *Farewell*, à l'extrémité méridionale du Groenland ; — le cap *Charles*, sur la côte orientale de la Nouvelle-Bretagne ; — les caps *Cod* et *Hatteras*, sur la côte orientale des États-Unis ; — le cap *Sable*, *Agi* ou *Tancha*, à l'extrémité S. E. des États-Unis ; — le cap *Catoche*, à l'extrémité N. E. du Yucatan, dans la partie S. E. du Mexique ; — le cap *Saint-Lucas*, à l'extrémité méridionale de la Vieille-Californie, dans la partie occidentale du Mexique ; — le cap *Mendocino*, sur la côte N. O. du Mexique ; — le cap *Occidental* ou du *Prince de Galles*, le point le plus occidental de la Russie américaine et de toute l'Amérique.

Îles.

Dans l'océan Glacial arctique, à l'E. du Groenland, sont les îles du *Spitzberg*. — Dans l'océan Atlantique, près de la côte orientale de la Nouvelle-Bretagne, on trouve la grande île de *Terre-Neuve* et celle de *Cap-Breton*, qui resserrent l'entrée du golfe Saint-Laurent. — Dans le même océan, à l'E. des États-Unis, est le groupe des *Bermudes*, qui appartient aux Anglais.

Dans le Grand Océan, on remarque : l'archipel de *Revillagigedo*, à l'O. du Mexique, dont il dépend ; — l'île de *Quadra et Vancouver* et l'île de la *Reine Charlotte*, sur la côte occidentale de la Nouvelle-Bretagne ; — l'archipel du *Roi George III* et l'archipel du *Prince de Galles*, sur la côte méridionale de la Russie américaine. — Au S. O. de cette dernière contrée, entre le Grand Océan et la mer de Bering, s'alonge en demi-cercle l'archipel des *Aléoutes* ou *Aléoutiennes*.

Montagnes.

Une vaste chaîne de montagnes parcourt l'Amérique septentrionale dans toute sa longueur : elle commence à la mer Polaire, traverse, sous le nom de monts *Rocheux* ou *Rocky*, les parties occidentales de la Nouvelle-Bretagne et des États-Unis, couvre le centre du Mexique sous les noms de *Sierra Verde*, de *Sierra Madre* et de *Cordillère d'Anahuac*, se dirige à travers le Guatemala, et va se joindre aux Andes de l'Amérique méridionale. Elle sépare les eaux qui, coulant vers l'O., se jettent dans le Grand Océan, de celles qui, se portant à l'E., sont tributaires de l'Atlantique et de ses divisions. Quelques géographes lui donnent le nom de monts *Colombiens* dans sa partie moyenne.

Dans l'E. des États-Unis s'étendent, du N. E. au S. O., les monts *Alleghany* ou *Apalaches*.

Les monts *Californiens* courent du N. O. au S. E. dans la partie occidentale du Mexique, où ils couvrent la Nouvelle et la Vieille-Californie.

Une longue chaîne qui s'étend dans la Russie américaine, la Nouvelle-Bretagne et les États-Unis, en longeant les côtes du Grand Océan, depuis l'extrémité de la presqu'île d'Alaska jusque vers le 40e parallèle, peut recevoir le nom de monts du *Littoral*[1].

Fleuves.

Le *Mackenzie* et le *Copper-Mine-river* arrosent le N. O. de la Nouvelle-Bretagne, et se jettent dans la mer Polaire. — Le *Saint-Laurent* baigne la partie S. E. de la même contrée, et se perd dans le golfe de son nom. — Le *Mississipi*, qui reçoit le *Missouri*, parcourt le centre des États-Unis, et se rend dans le golfe du Mexique. — Le *Rio del Norte* ou *Rio Bravo* arrose la partie orientale du Mexique, et se perd dans le golfe de ce nom. — Le *Colorado* baigne la partie N. O. de la même contrée, et se jette dans la mer Vermeille. — La *Columbia* arrose la partie occidentale des États-Unis, et se rend dans le Grand Océan.

Lacs.

L'Amérique septentrionale renferme un très-grand nombre de lacs, dont quelques-uns peuvent être considérés comme des mers intérieures. Voici les principaux : le lac de l'*Esclave*, le lac *Athabasca* ou des *Montagnes*, et l'*Ouinipeg*, dans la Nouvelle-Bretagne ; — les lacs *Supérieur*, *Huron*, *Érié* et *Ontario*, entre la Nouvelle-Bretagne et les États-Unis ; — le lac *Michigan*, dans la partie septentrionale des États-Unis ; — le lac *Nicaragua*, dans le Guatemala.

GROENLAND (TERRE VERTE).

Limites, situation, étendue.

Si l'on suppose que la mer Polaire communique vers l'O. avec l'océan Glacial, le Groenland se trouve entièrement distinct du continent, dont il est séparé, au S. O., par cette mer, le détroit de Lancastre, la mer de Baffin et le détroit de Davis. L'Atlantique et l'océan Glacial arctique le baignent à l'E. ; au N. et au N. O., ses bornes sont inconnues. C'est une des contrées les plus septentrionales du globe : le cap Farewell, qui en forme l'extrémité méridionale, est situé par 59° 42′ de latitude, et vers le N. on a pénétré jusqu'au 78e parallèle. La partie connue de ce vaste pays embrasse une longueur de 600

[1] Cette chaîne semble plus que toute autre mériter le nom qui lui est ici donné, car aucune peut-être ne suit avec plus de régularité les contours des côtes, et ne se tient plus constamment rapprochée du rivage, sur une étendue aussi considérable.

Digitized by Google

lieues, une largeur moyenne de 200 lieues, et une superficie de 111,000 lieues carrées. On divise le Groenland en deux parties, le *Groenland oriental* ou *Ancien-Groenland*, et le *Groenland occidental* ou *Nouveau-Groenland*.

Aspect général du pays.

Le Groenland n'est qu'un amas de rochers et de glaces, entrecoupé tantôt d'une glaise stérile, tantôt d'un sable ingrat; et, lorsqu'un été rapide et très-chaud a débarrassé le sol des neiges et des glaçons qui le recouvraient, on n'y voit naître que des bruyères, un gazon court et maigre, et de la mousse. Le Groenland occidental, est, en général, moins affreux que le Groenland oriental.

Iles.

Parmi les îles qu'on peut regarder comme faisant partie du Groenland, on remarque : *Disco*, sur la côte occidentale; — le *Spitzberg*, dans l'océan Glacial, à 100 lieues de la côte orientale : il se compose d'un nombre considérable d'îles rocailleuses, couvertes de glaces, et fréquentées seulement par ceux qui vont à la pêche de la baleine; — l'île de *Jean Mayen*, au S. O. du Spitzberg.

Habitants, établissements européens.

Les indigènes du Groenland, au nombre d'environ 14,000, sont des *Eskimaux*, qui s'appellent eux-mêmes *Karalit*; ils appartiennent à cette race polaire plus petite que toutes les autres, qu'on nomme *Lapons* en Europe, et *Samoyèdes* en Asie. Ils s'occupent presque uniquement de la pêche, et se creusent, près de la mer, des demeures souterraines où ils habitent pendant l'hiver.

Malgré la stérilité du sol et la rigueur du climat, les Danois, attirés par la pêche de la baleine, ont formé sur la côte occidentale quelques établissements, dont les principaux sont *Julianeshaab* et *Frederikshaab*. Ce fut, dit-on, par l'islandais Gunbiorn que le Groenland fut découvert, en 970; suivant d'autres, il le fut par Eric-le-Rouge, en 982.

Les Anglais possèdent dans le Groenland, sur la côte septentrionale de la mer de Baffin, un territoire assez considérable, qu'ils ont nommé *Arctic-Highlands* (hauts pays arctiques.) La même nation et les Russes ont des établissements au Spitzberg.

NOUVELLE-BRETAGNE, HUDSONIE ou AMÉRIQUE SEPTENTRIONALE ANGLAISE.

Limites, situation, étendue.

On comprend sous le nom de Nouvelle-Bretagne ou d'Hudsonie les vastes possessions anglaises dans le N. de l'Amérique septentrionale. La mer Polaire et le détroit de Lancastre baignent au N. cette grande contrée; au N. E. et à l'E., elle est bornée par la mer de Baffin, le détroit de Davis et l'océan Atlantique; elle a au S. les États-Unis, et vers l'O. elle s'étend jusqu'au Grand Océan et touche à la Russie américaine. Elle est comprise entre 42° et 77° de latitude N., et entre 53° et 143° 20' de longitude O. Sa longueur, de l'E. à l'O., est de plus de 1,300 lieues, et sa moyenne largeur, de 600 lieues; sa superficie est évaluée à 467,100 lieues carrées.

Divisions.

La Nouvelle-Bretagne peut être divisée en 3 régions, subdivisées en plusieurs pays, dont les noms suivent.

Région de l'est.

Haut-Canada.
Bas-Canada.
Labrador.
Rupert's river [1].
Nouveau-Brunswick.
Nouvelle-Écosse ou Acadie.
Ile St-Jean ou du Prince Édouard.
Ile Royale ou de Cap-Breton.
Terre-Neuve.

[1] Ce pays forme la partie méridionale du grand territoire de Main oriental, qui occupe toute la côte orientale de la mer d'Hudson.

Région du milieu ou des lacs.

Nouv. Galles, ou Main occid. { Churchill. / York. / Severn.
Albany.
Lac de la pluie.
Island.
Quinipeg.
Red river.
Nelson river.
Norway.
Worm river.
Grand lac de l'Esclave.
Athabasca.
Saskatchawan.
Mackenzie's river.
English river.
Peace river.
Petit lac de l'Esclave.

Région de l'ouest.

Columbia, comprenant les pays maritimes du *Nouveau Cornouailles*, du *Nouvel Hanovre*, le N. de la *Nouvelle Georgie*, l'île *Quadra et Vancouver*.

Aspect général du pays, climat, productions.

Le Canada, le Nouveau-Brunswick et la Nouvelle-Écosse forment le plus belle portion de la Nouvelle-Bretagne : montagneuses et boisées en général, ces contrées offrent aussi de riantes savanes et des plaines fertiles en lin, chanvre, tabac et toutes sortes de grains; les grands lacs, les larges rivières, les cataractes, y présentent partout des aspects pittoresques; on y éprouve à un point étonnant les extrêmes du froid et du chaud. Le Labrador, la terre de Baffin et celle de Cumberland sont des pays incultes et glacés, dont les côtes sont hérissées d'écueils et de rochers à pic. Une infinité de lacs unis entre eux par des canaux naturels, de vastes forêts, des fleuves considérables, d'innombrables rivières, de grands marécages, entrecoupent la région du centre. La région de l'O. est bien arrosée et généralement fertile : le pin, le tremble, le peuplier, le bouleau, le cèdre, le mélèze, le saule, le genévrier, en sont les principaux végétaux.

La Nouvelle-Bretagne nourrit des ours, des cerfs, des élans, des martres, des renards, des loutres et des castors, qui fournissent de précieuses fourrures.

Golfes et baies.

La mer d'Hudson, qui s'avance dans l'intérieur de la Nouvelle-Bretagne, prend, vers son extrémité S. E., le nom de baie de *James*; elle forme à l'O. la longue entrée de *Chesterfield*. — La mer Polaire forme sur la côte du pays du Grand lac de l'Esclave le golfe du *Couronnement de Georges IV*. — Sur la côte septentrionale du Labrador, est la baie d'*Ungava*. — Entre le Labrador, le Bas-Canada, le Nouveau-Brunswick, la Nouvelle-Écosse et l'île de Terre-Neuve, est le grand golfe *Saint-Laurent*, qui reçoit le fleuve du même nom. — La baie des *Chaleurs* est formée par ce golfe entre le Bas-Canada et le Nouveau-Brunswick. — La baie de *Fundy* sépare presque entièrement le Nouveau-Brunswick de la Nouvelle-Écosse. — Sur la côte méridionale de Terre-Neuve, à l'O. de la presqu'île d'Avalon, on remarque les baies de *Plaisance* et de *Fortune*; au N. O. de la même presqu'île, est la baie de la *Trinité*. — Le golfe de *Georgie*, formé par le Grand Océan, pénètre dans les terres de la Nouvelle Géorgie, qu'il sépare de l'île de Quadra-et-Vancouver.

Le lac Ontario forme dans le Haut-Canada la baie de *Quinté*, qui baigne au N. la longue presqu'île du Prince-Édouard.

Iles, presqu'îles.

A l'E. du golfe Saint-Laurent, est l'île de *Terre-Neuve* (en anglais *Newfoundland*), qui a 120 lieues de longueur, et qui est peuplée d'environ 80,000 hab. Les Français l'ont cédée aux Anglais en 1713, en se réservant le droit de pêche sur une partie des côtes. *Saint-Jean* en est la capitale. Au S. E. de cette île, s'étend le grand banc de sable du même nom, long de 250 lieues, large de 80 lieues,

Digitized by Google

et fameux par la pêche de la morue. — *Saint-Pierre* et *Miquelon* sont deux petites îles situées près et au S. de Terre-Neuve, et dépendantes de la France. — Dans la partie méridionale du golfe Saint-Laurent, on remarque l'île *Saint-Jean* ou du *Prince-Edouard*, qui a pour capitale *Charlotte-town*. — L'île *Royale* ou du *Cap-Breton*, située à l'E. de la précédente et au N. E. de la Nouvelle-Écosse, a pour capitale *Louisbourg*. — Dans la partie N. O. du golfe Saint-Laurent, à l'embouchure du fleuve de ce nom, on trouve l'île *Anticosti*, sauvage, stérile, mais remarquable par la pêche de la morue. — Les îles *Résolution*, *Savage* et *Warwick*, au N. du Labrador, sont situées entre le détroit de Cumberland et celui d'Hudson. — Au N. de ces îles, est l'île ou la presqu'île de *Cumberland*, baignée à l'E. par le détroit de Davis. — *Southampton* est une île considérable, mais très-peu connue, dans la partie septentrionale de la mer d'Hudson. — C'est au N. de cette terre que s'étend la presqu'île *Melville*, et au N. de celle-ci est l'île *Cockburn*, dont on n'a visité qu'une partie.

Dans la mer Polaire sont répandues de nombreuses îles, ou terres encore très-peu connues, qu'on peut regarder comme dépendantes de la Nouvelle-Bretagne : telles sont celles de *Melville*, de *Bathurst*, de *Cornwallis*, comprises sous le nom général de Georgie septentrionale ; tels sont aussi le *Somerset septentrional*, le *Devon septentrional*, la *Boothia Felix*, la terre du *Roi Guillaume*.

On remarque l'île d'*Orléans* à l'extrémité S. O. de l'estuaire de Saint-Laurent. — Au confluent de ce même fleuve et de l'Outawa, sont les deux grandes îles de *Montréal* et de *Jésus*. — Dans le N. du lac Huron, on trouve l'île *Manatoulin*, qui dépend du Haut-Canada.

Parmi le grand nombre d'îles disséminées dans le Grand Océan, près des côtes du pays de Columbia, on doit nommer : l'île de *Quadra-et-Vancouver* ou *Nootka*, qui s'étend, du N. O. au S. E., à l'O du golfe de Georgie : elle offre au S. O. la baie de Nootka, célèbre par le grand commerce de fourrures qui s'y fait avec les naturels ; — l'île de la *Reine-Charlotte*, au N. O. de la précédente ; — les îles de la *Princesse-Royale* et l'archipel de *Pitt*, très-près du continent.

Les Anglais possèdent dans l'Atlantique, à environ 300 lieues S. de la Nouvelle-Écosse, et à l'E. des États-Unis, le petit archipel des *Bermudes*.

Détroits.

Les détroits de *Lancastre* et de *Barrow*, qui unissent la mer Polaire à la mer de Baffin, se trouvent au S. du Devon septentrional. — Le détroit de *Davis*, situé entre la terre de Cumberland et le Groenland, unit la mer de Baffin à l'océan Atlantique. Trois principaux détroits font communiquer la mer d'Hudson à l'Atlantique : le détroit de *Cumberland*, qui se trouve entre la terre de ce nom et les îles Warwick, le détroit de *Frobisher*, qui sépare les îles Warwick des îles Savage, et le détroit d'*Hudson*, resserré entre ces dernières îles et la côte septentrionale du Labrador. — Le détroit de *Belle-Isle* sépare l'extrémité N. O. de Terre-Neuve de l'extrémité S. E. du Labrador. — Le détroit de *Canseau* se trouve entre l'île Royale et l'extrémité N. E. de la Nouvelle-Écosse. — Le détroit de *Northumberland* sépare l'île Saint-Jean de la côte septentrionale de la même péninsule. — Le canal de la *Reine-Charlotte*, au N. O. du golfe de Georgie, est resserré entre le continent et la côte septentrionale de l'île de Quadra-et-Vancouver. — Le détroit de *Claaset* ou de *Juan de Fuca* est situé entre la terre-ferme et l'extrémité S. E. de la même île.

Caps.

Le cap *Walsingham* forme l'extrémité S. E. de la terre de Cumberland. — Le cap *Wolstenholme* est l'extrémité N. O. du Labrador. — Le cap *Charles* détermine l'extrémité S. E. de la même contrée. — Le cap *Race* termine au S. E. l'île de Terre-Neuve ; le cap *Ray* la termine au S. O. — Le cap *Gaspé*, qui se présente au S. de l'embouchure du Saint-Laurent, est le point le plus oriental du Canada : c'est à ce cap que se termine la chaîne des Alleghany. — Un peu au N. O. de ce cap, on remarque celui des *Rosiers*.

Montagnes.

Les monts *Rocheux* se dirigent du N. N. O. au S. S. E., séparent la Nouvelle-Calédonie de la région des lacs, et envoient vers l'E. un grand nombre de branches qui couvrent le centre de la Nouvelle-Bretagne. — Les monts du *Littoral* courent du N. O. au S. E. dans la partie occidentale de la Nouvelle-Calédonie et dans le Nouveau-Norfolk, où ils projettent deux sommets très-remarquables, le mont *Saint-Élie* et le mont *Fairweather* ou *Beau temps*. — Les monts *Copper-Mine* ou de la *Mine de Cuivre* s'élèvent dans la partie septentrionale de la région du milieu, près du fleuve du même nom. — Une longue chaîne que les Anglais ont nommée *Land'sheight*, parcourt le Canada au N. et au N. O., et forme la limite septentrionale du bassin du Saint-Laurent et des grands lacs auxquels ce fleuve sert d'écoulement. — Les monts *Alleghany* se dirigent du S. O. au N. E., dans la partie orientale du Bas-Canada.

Fleuves et rivières.

Le *Mackenzie* est un fleuve considérable qui arrose la partie N. O. de la région du centre : il sort du lac de l'Esclave, et, coulant au N. O., va se jeter dans la mer Polaire. — Le *Copper-Mine-river*, à l'E. du Mackenzie, arrose la même région et se rend dans la même mer ; il tire son nom d'une mine de cuivre très-riche qu'on a vue près de son embouchure.

Trois fleuves remarquables se rendent dans la mer d'Hudson, après avoir parcouru la Nouvelle-Galles : le *Churchill*, qui, dans la partie supérieure de son cours, porte plus particulièrement les noms de *Missinnippi* et d'*English-river* ; — le *Nelson* et le *Berens*, appelé plus bas *Severn*, qui servent d'écoulement au lac Ouinipeg. — L'*Albany* arrose le pays du même nom, et se perd dans la baie de James.

Le *Saint-Laurent*, qui baigne la partie orientale du Canada, porte à l'Atlantique les eaux des grands lacs situés sur la limite de la Nouvelle-Bretagne et des États-Unis, et forme un des plus vastes estuaires que l'on connaisse. Son cours est de 250 lieues. — Le *Saint-Jean* arrose la partie S. E. du Bas-Canada, parcourt le Nouveau-Brunswick, et se jette dans la baie de Fundy.

Le *Fraser* et la *Columbia*, tributaires du Grand Océan, sont les cours d'eau les plus considérables du pays de Columbia.

L'*Undjigah* ou rivière de la *Paix*, *Peace-river*, qui prend sa source dans la Nouvelle-Calédonie, coupe la chaîne des monts Rocheux, et après un très-long cours du S. O. au N. E., se joint à la rivière de l'*Esclave*, qui sort du lac Athabasca et se jette dans le lac de son nom. — La rivière de l'*Élan* se rend dans le lac Athabasca. — Le *Saskatchawan*, l'*Assiniboine* ou *Red-river* et l'*Ouinipeg* se perdent dans le lac Ouinipeg. — L'*Outawa* ou la *Grande-Rivière*, forme la limite entre le Haut et le Bas-Canada, et se jette dans le Saint-Laurent. — Le *Richelieu* ou *Chambly* arrose la partie méridionale du Bas-Canada, et se joint au même fleuve. — Le *Saguenay*, qui coule dans la partie septentrionale du Bas-Canada, se rend dans l'estuaire du Saint-Laurent.

Lacs.

Le Haut-Canada est baigné par 4 grands lacs qui le séparent des États-Unis. Le plus oriental est l'*Ontario*, qui a environ 200 lieues de circonférence : c'est de l'extrémité N. E. de ce lac que sort le fleuve Saint-Laurent. — Au S. O. de l'Ontario, est le lac *Érié*, qui a 85 lieues de long sur 21 lieues dans sa moyenne largeur. La rivière *Niagara*, qui unit ces deux lacs, forme, à 4 lieues de son embouchure dans le premier, une magnifique cataracte dont la hauteur perpendiculaire est de 144 pieds, et dont le bruit se fait entendre de 15 ou 20 lieues. — Le lac *Huron*, long de 95 lieues et large de 60, est situé au N. O. du lac Érié : la rivière *Détroit*, le lac *Saint-Clair* et la rivière *Saint-Clair* établissent une communication entre ces deux grands lacs. — Le lac *Supérieur*, la plus occidentale et la plus considérable de ces quatre mers intérieures, a 500 lieues de circonférence : son extrémité orientale communique à l'extrémité N. O. du lac Huron.

Sur la limite de la région du milieu et des États-Unis, on remarque le lac des *Bois*. — Dans l'intérieur de la même contrée, au N. E. et à l'E. du lac Huron, sont les lacs *Nipissing* et *Simcoe*. — Dans le N. du Bas-Canada, on trouve les lacs *Saint-Jean* et *Abbitibbe*, et dans le centre du

même pays est le lac *Saint-Pierre*, formé par le Saint-Laurent.

Parmi les lacs innombrables et peu connus que renferme l'intérieur de la région du milieu, on peut citer : le lac *Ouinipeg*, qui a près de 100 lieues de longueur et 20 lieues dans sa moyenne largeur ; — les lacs *Ouinipigous* et *Manitou-Boh*, près et à l'O. du précédent ; le lac des *Rennes*, au N. O. du lac Ouinipeg ; — le lac *Athabasca* ou des *Montagnes*, au N. O. de celui des Rennes ; — le *Grand* lac de l'*Esclave*, au N. O. de l'Athabasca ; — le lac du *Grand-Ours*, au N. O. de celui de l'Esclave, près du fleuve Mackenzie.

La Nouvelle-Calédonie renferme aussi plusieurs lacs, parmi lesquels on distingue celui d'*Okanagan*.

Villes principales.

Haut-Canada.

York, capitale du Haut-Canada, très-agréablement située sur le lac Ontario. 3,000 habitants. — *Kingston*, à l'endroit où le Saint-Laurent sort du lac Ontario. 5,000 hab.

Bas-Canada.

Québec, capitale de tout le Canada, à 100 lieues de la mer, sur le Saint-Laurent, qui est, devant cette ville, assez large et assez profond pour que cent vaisseaux puissent y mouiller facilement. 22,000 hab. — *Trois-Rivières* ou *Three-Rivers*, au S. O. de Québec, au confluent du Saint-Laurent et du Saint-Maurice. 3,000 hab. — *Montréal*, au S. O. de Trois-Rivières, dans une île du même fleuve, au confluent de l'Outawa. 20,000 h.

Nouveau-Brunswick.

Fredericktown, capitale du Nouveau-Brunswick, sur le Saint-Jean. — *Saint-Jean* ou *Saint-John*, à l'embouchure du fleuve de son nom. 10,000 hab.

Nouvelle-Ecosse (Nova-Scotia).

Halifax, capitale de cette péninsule, sur la côte S. E. de laquelle elle est située. 16,000 h. — *Annapolis*, anciennement *Port-Royal*, au S. O. d'Halifax, près de la baie de Fundy, avec un excellent port.

Habitants, gouvernement, religion.

Quoique les Anglais prétendent à la possession de toute la Nouvelle-Bretagne, la plupart des nombreuses peuplades indiennes qui habitent cette vaste contrée sont encore indépendantes : tels sont les *Grands Eskimaux*, les *Knistinaux*, les *Chipeouays* ou *Chipewyans*, et les *Sioux* ou *Assiniboins*, répandus dans la région du milieu ; les *Algonquins*, les *Iroquois* ou *Six-Nations*, et les *Hurons*, dans les parties encore incultes du Canada ; les *Petits Eskimaux*, dans le Labrador, où les Frères Moraves, secte chrétienne, ont quelques établissements. La chasse et la pêche forment les principales occupations de ces diverses tribus, qui n'ont pas d'habitations fixes, et qui sont fréquemment en guerre entre elles.

Les seuls pays qu'on peut regarder comme réellement soumis à l'Angleterre sont le Canada, le Nouveau-Brunswick, la Nouvelle-Écosse, et les îles Royale, Saint-Jean, Anticosti et Terre-Neuve.

Un assez grand nombre de factoreries et de forts, établis dans les régions du milieu et de l'O. pour le commerce des pelleteries, appartiennent à deux sociétés anglaises, la compagnie de la Baie-d'Hudson et celle du Nord-Ouest.

Le nombre des Européens ou descendants d'Européens, dans la Nouvelle-Bretagne, est porté à plus de 1,000,000 d'hab., dont 300,000 sont d'origine française. On évalue la population des Indiens de cette contrée à 300,000 individus.

La majorité des habitants du Canada appartient à la communion romaine : il y a un évêque catholique et un évêque protestant.

Esquisse historique.

Le Canada fut, dit-on, découvert par Jean et Sébastien Cabot, en 1497 ; Jacques Cartier, en 1534 et 1535, reconnut cette contrée, en prit possession au nom de François 1er, et l'appela Nouvelle-France. En 1608, Samuel Champlain jeta les fondements de Québec, et depuis lors on vit de jour en jour s'accroître cette colonie qui demeura aux Français jusqu'en 1760, époque à laquelle les Anglais s'en emparèrent. La France leur en confirma la possession par le traité de Paris de 1763, et leur céda en même temps l'île Royale, toutes les autres îles du golfe Saint-Laurent et l'Acadie, qui, en 1784, fut divisée en deux parties, dont la plus septentrionale prit le nom de Nouveau-Brunswick. La guerre ayant éclaté en 1812 entre la Grande-Bretagne et les États-Unis, ceux-ci cherchèrent à s'emparer du Canada ; mais leurs troupes furent repoussées.

Les capitaines Parry et Ross ont fait, dans ces dernières années, des expéditions mémorables dans les mers glacées du N. de la Nouvelle-Bretagne.

RUSSIE AMÉRICAINE.

Limites, situation, étendue.

La Russie américaine est une vaste contrée qui occupe l'extrémité N. O. de l'Amérique septentrionale : elle est bornée à l'E. par la Nouvelle-Bretagne, au S. par le Grand Océan, à l'O. par la mer de Bering, le détroit de Bering et l'océan Glacial arctique ; vers le N., ses limites sont encore inconnues ; mais il est probable que la mer Polaire la baigne de ce côté. Elle est comprise entre 59° et 71° de latitude N., et entre 124° et 171° de longitude O. (sans les îles Aléoutes). Sa longueur est d'environ 800 lieues, et sa moyenne largeur, de 250 lieues ; sa superficie peut être estimée à 72,400 lieues carrées.

Aspect général du pays.

On ne connaît avec exactitude que les côtes méridionales de cette grande étendue de pays. Elles sont bordées par la longue chaîne des monts du Littoral, dont presque tous les sommets sont revêtus de neiges éternelles ; l'intérieur des baies, des détroits, des entrées et des goulets innombrables qui les découpent, n'offre, pendant une grande partie de l'année, qu'une masse solide de glace ; enfin, les sombres forêts de pins et de sapins qui couvrent les collines, rendent encore plus triste et plus monotone l'aspect de ces lieux sauvages.

Golfes et baies.

Parmi le grand nombre d'enfoncements qu'offrent les côtes de la Russie américaine, on doit remarquer : la baie *Chactoole*, la baie de *Bristol* ou *Kamichatskata*, sur la côte occidentale ; — l'entrée de *Cook* ou la baie *Kénaïtskata*, et la rade du *Prince-Guillaume* ou la baie *Tchougatskata*, sur la côte méridionale.

Caps.

Sur la côte septentrionale de la Russie américaine, on remarque le cap *Glacé* et le cap *Barrow* ou *Nord*, qui est, dans ce pays, le point connu le plus reculé vers le N. ; ces deux caps sont dans une contrée nouvellement explorée, qu'on appelle *Georgie occidentale*. — Le cap *Occidental* ou du *Prince de Galles*, qui forme le point le plus occidental du continent américain, s'avance par le détroit de Bering, vis-à-vis du cap Oriental, en Asie. — Le cap *Newnham* se présente au N. de la baie de Bristol. — Le cap d'*Alaska* forme l'extrémité de la presqu'île du même nom. — Le cap *Elizabeth* termine la presqu'île des *Tchougatchis*, qui s'avance entre l'entrée de Cook et la rade du Prince-Guillaume. — Le cap *Fairweather* se fait remarquer près et au S. O. de la montagne du même nom.

Iles.

De nombreuses îles appartiennent à la Russie américaine ; voici les plus remarquables :

Au S. de la mer de Bering et de la presqu'île d'Alaska s'étend, de l'E. à l'O., la longue chaîne des îles *Aléoutes* ou *Aléoutiennes*, qui semble lier l'Amérique à l'Asie. Cet archipel, qu'on nomme aussi îles de *Catherine*, se divise en trois groupes : le plus oriental comprend les îles *Lisii* ou des *Renards*, dont les principales sont *Ounimak*, *Ounalachka*, et surtout *Kadiak*, *Kodiak* ou *Kikhtak*, la plus considérable de toutes les Aléoutiennes, et séparée du continent par le détroit de *Chélikhov* ; elles abondent en phoques, renards noirs et autres animaux à fourrures. A l'O. des îles Lisii, est le groupe des *Andréanovskié* ; afin les *Aléoutes proprement dites* forment le groupe le plus occidental.

Vers l'extrémité S. E. de la Russie américaine, on re-

Digitized by Google

LIEUX.

l.

ille.
a.

Orléans.

is.

n.

e.

.

adiens,
lus. Ils
diana,
ride et
orga-
ciden-
ac Mi-
squ'au
rtagée
lanes,

r.

ns les
pré-
mpris
vastes
andes
ndent
-bien
igo et
nonts
nense
le ce
ité de
ation
ores-
et les
ar la
ition;
nes,
sque
des
sons.
rand
cou-
es et
e et
ines,
nt à
nce.
, de
cha-
ce-
g de
nal-

t de
qui

Digitized by Google

même
Laure
Pari
ferme
le lac
lieues
et *Ma*
Renne
ou des
Grand
lac du
du fleu
La N
parmi l

York
tuée su
l'endroi
hab.

Qudb
mer, s
assez la
sent y n
ou *Thre*
Saint-L
tréal, a
fleuve,

Frede
le Saint-
chure d

Halif
de laque
cienneme
baie de

Quoiqu
la Nouve
des indie
indépend
stinaux,
ou *Assin*
Algonqu
rons, dan
tits Eskim
secte chr
et la pêch
verses tri
sont fréqu
Les seu
soumis à l
swick, la
Anticosti e
Un asse
blis dans l
des pellet
la compag
Le nomb
dans la No
d'hab., d
la populati
vidus.
La majo
munion ro
que protes

Le Cana
dien Cabot
reconnut c
çois 1er, cl
Champlain

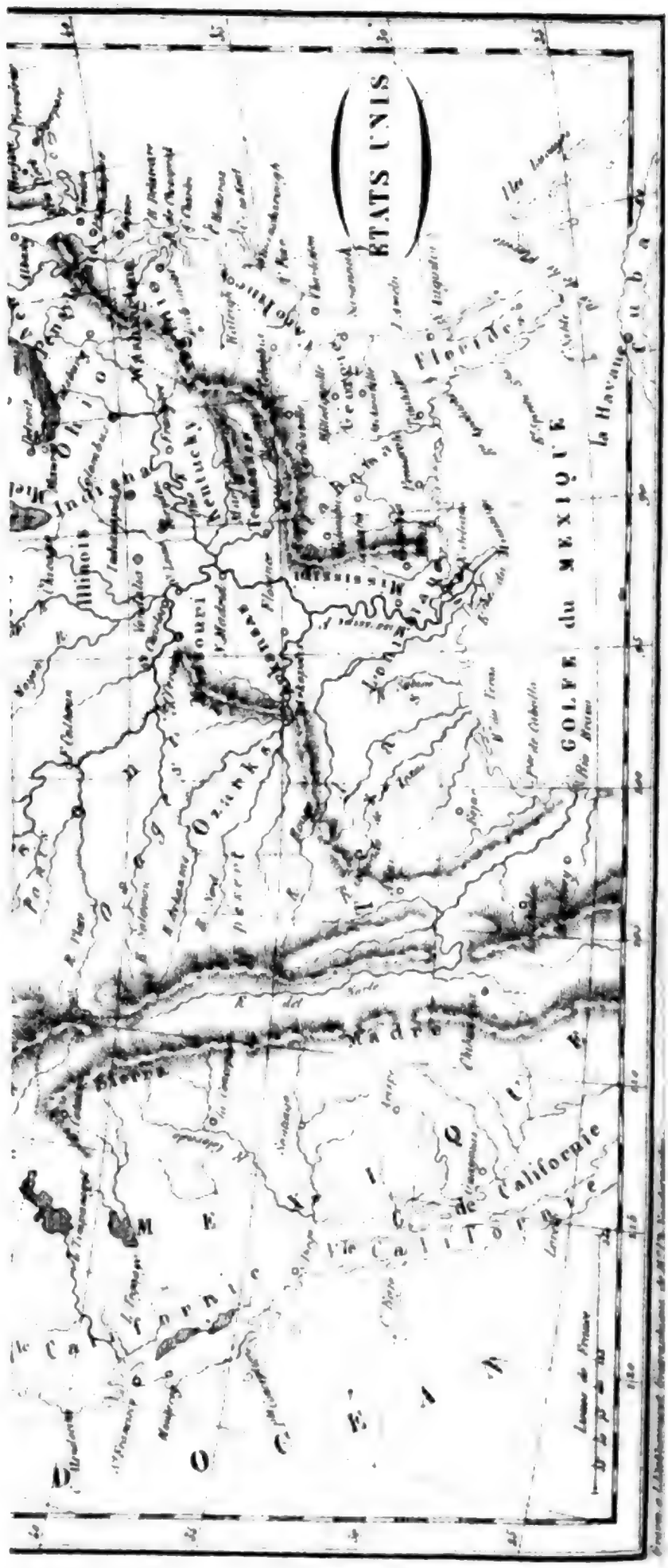

Digitized by Google

marque un grand nombre d'îles, dont les principales sont : l'archipel du *Roi George III*, séparé du continent par le détroit de *Chatham* et le *Cross-sound* (canal de la Croix) : il renferme la petite île *Sitka*, sur laquelle on trouve le fort de la *Nouvelle-Archangel*, chef-lieu des possessions russes d'Amérique ; 2° l'île de l'*Amirauté*, à l'E. de l'archipel du Roi George III ; 3° l'archipel du *Prince de Galles*, au S. de l'île précédente.

Montagnes, fleuve, lac.

La chaîne des monts du *Littoral*, suivant la direction des côtes, court d'abord du S. E. au N. O. jusqu'à la presqu'île des Tchougatchis, ensuite du N. E. au S. O., depuis cette presqu'île jusqu'à l'extrémité de celle d'Alaska ; c'est sur la limite de la Russie américaine et de la Nouvelle-Bretagne qu'elle présente ses points les plus élevés : le mont *Saint-Élie*, dont le sommet volcanique atteint 16,974 pieds au-dessus du niveau de l'océan, et s'aperçoit en mer à 50 lieues de distance ; le mont *Fair-weather* ou *Beau temps*, dont la hauteur est de 14,900 pieds.

Le fleuve de *Cuivre* ou du *Contrôleur*, qui coupe la chaîne des monts du Littoral, et se jette dans le Grand Océan, à l'E. de la presqu'île des Tchougatchis, est le cours d'eau le plus remarquable de cette contrée.

Le seul lac digne d'être cité est celui de *Ckélékhou*, situé au N. E. de la presqu'île d'Alaska.

Gouvernement, habitants.

Un oukase de l'empereur de Russie a donné la souveraineté de ce vaste pays et des îles qui en dépendent à une compagnie de négociants. Néanmoins un grand nombre de peuplades indigènes n'ont pas encore subi le joug de ces marchands : tels sont les *Kitègues*, qui habitent sur les bords de l'océan Glacial ; les *Tchoukches*, sur les côtes de la mer de Bering ; les *Koniagis*, vers la baie de Bristol et dans l'île de Kadiak ; les *Kenaïts*, autour de la baie Kénaïtskaïa ; les *Tchougatchis*, dans la presqu'île à laquelle ils donnent leur nom, et au N. de la baie Tchougatskaïa ; les *Ougalakhmioutis*, aux environs du mont Saint-Élie ; enfin les *Koliougis*, dans le Nouveau-Norfolk, qui appartient en partie à la Nouvelle-Bretagne.

ÉTATS-UNIS ou WASHINGTONIE.

Limites, situation, étendue.

Les États-Unis (*United-States*), qu'on a proposé d'appeler *Washingtonie*, occupent le milieu de l'Amérique septentrionale : ils sont bornés au N. par la Nouvelle-Bretagne, à l'E. par l'Atlantique, au S. par le golfe du Mexique et la contrée de ce nom, et à l'O. par le Grand Océan. Ils sont compris entre 24° et 52° de latitude N., et entre 69° et 127° de longitude O. Leur longueur, de l'E. à l'O., est de 1,000 lieues, et leur largeur, du N. au S., varie de 175 à 500 lieues ; ils ont une superficie de 316,100 lieues carrées.

Divisions, population.

Cette grande république se compose de 24 états, de 6 territoires qui n'ont pas encore une assez forte population pour être admis dans l'Union avec le titre d'états, et d'un district peu considérable qui renferme le siége du gouvernement général. On classe les états en 4 grandes régions.

ÉTATS, DISTRICT ET TERRIT.	POPULAT. en 1830.	CHEFS-LIEUX.
États de l'Est ou Nouvelle-Angleterre.		
Maine	399,462	Augusta.
New-Hampshire	269,533	Concord.
Vermont	280,679	Montpellier.
Massachusetts	610,014	Boston.
Rhode-Island	97,210	Providence.
Connecticut	297,711	Hartford et New-Haven.
États du milieu.		
New-York	1,913,508	Albany.
New-Jersey	320,779	Trenton.
Pennsylvanie	1,347,672	Harrisburg.
Delaware	76,739	Dover.
États du Sud.		
Maryland	446,913	Annapolis.
Virginie	1,211,272	Richmond.
Caroline du Nord	738,470	Raleigh.
Caroline du Sud	581,458	Columbia.
Georgie	516,567	Milledgeville.
Alabama	308,997	Tuscaloosa.
Mississipi	136,806	Jackson.
Louisiane	215,575	La Nouv.-Orléans.
États de l'Ouest.		
Tennessee	937,679	Columbus.
Kentucky	688,844	Frankfort.
Ohio	684,822	Nashville.
Indiana	341,582	Indianapolis.
Illinois	157,575	Vandalia.
Missouri	140,074	Jefferson.
District.		
Columbia	39,858	Washington.
Territoires.		
Floride	34,723	Tallahassee.
Michigan	31,260	Détroit.
Arkansas	30,383	Little-Rock.
Total.	12,856,165	

Dans cette population ne sont pas compris les Indiens, dont on peut évaluer le nombre à 300,000 individus. Ils se trouvent surtout dans les états de Mississipi, Indiana, Ohio, Illinois, Alabama, dans les territoires de Floride et de Michigan, et dans la vaste contrée, non encore organisée administrativement, qu'on nomme district Occidental (*Western district*) et qui s'étend à l'O. du lac Michigan, du Mississipi et de l'état de Missouri jusqu'au Grand Océan : cette grande division peut être partagée en districts du *Nord-Ouest* ou *Huron*, des *Mandanes*, d'*Ozark*, des *Osages*, des *Sioux* et d'*Oregon*.

Aspect général du pays, climat, productions.

Les monts Rocheux et Alleghany établissent dans les États-Unis trois grandes divisions physiques, qui présentent des aspects très-différents. Le territoire compris entre les Alleghany et l'Atlantique offre à la fois de vastes forêts, qui règnent surtout au N. et à l'O., de grandes plaines marécageuses et sablonneuses, qui s'étendent principalement vers la côte ; enfin des champs très-bien cultivés et fertiles en maïs, riz, tabac, coton, indigo et cannes à sucre. La région renfermée entre les monts Alleghany et les monts Rocheux est comme une immense vallée, dont le Mississipi occupe le fond : à l'E. de ce fleuve s'étend une délicieuse contrée, où la salubrité de la température est jointe à tout le luxe d'une végétation surabondante : elle est entrecoupée de vallées pittoresques, de riantes prairies, de magnifiques forêts, et les grands lacs qui la baignent sont remarquables par la beauté de leurs rives et les avantages de leur navigation ; mais à l'O. du Mississipi se déroulent de vastes savanes, couvertes d'une herbe ondoyante et très-élevée, presque entièrement dénuées d'arbres, et fréquentées par des tribus sauvages et d'innombrables troupeaux de bisons. La division comprise entre les monts Rocheux et le Grand Océan offre deux aspects principaux : à l'E., elle est couverte de montagnes rocailleuses, généralement nues et dépourvues de bois ; mais, vers l'O., un sol riche et fécond produit de superbes forêts peuplées de frênes, d'aunes, de pins et surtout de sapins, qui s'élèvent à 300 pieds, et dont le tronc a 50 pieds de circonférence.

La température offre, dans cette immense contrée, de grandes différences. Au N., on éprouve en été une chaleur excessive, et en hiver un froid très-rigoureux, cependant le climat y est sain. Au S. E. et au S., le long de l'Atlantique et du golfe du Mexique, le climat est malsain de juillet en novembre.

Golfes et baies.

La baie de *Fundy* baigne la côte S. E. de l'état de Maine, et y forme un enfoncement remarquable qui

prend le nom de baie de *Passamaquoddy*. — Sur la côte de l'état de Massachusetts, on remarque la baie de *Massachusetts* et celles du *Cap-Cod* et de *Buzzard*. — Le golfe de *Long-Island* sépare l'île de ce nom de l'état de Connecticut. — La baie *Delaware*, entre l'état de ce nom et celui de New-Jersey, reçoit les eaux de la Delaware. — La baie *Chesapeak*, la plus grande des États-Unis, baigne la partie orientale de la Virginie, et s'avance dans l'intérieur du Maryland : elle peut être regardée comme l'estuaire de la Susquehanna, et reçoit, en outre, le Potomac et le James. — Les baies *Pamlico* et *Albemarle*, sur la côte de la Caroline du Nord, sont fermées à l'E. par de longues îles sablonneuses, qui ne les laissent communiquer avec l'Atlantique que par d'étroits passages. — Le golfe de *Floride*, nommé aussi *Nouveau canal de Bahama*, sépare la Floride des Antilles. — La baie *Apalache* et celle de *Chatham*, dans la Floride, la baie *Mobile*, dans l'état d'Alabama, et la baie de la *Chandeleur*, au S. E. de la Louisiane, sont les enfoncements les plus importants que le golfe du Mexique forme sur les côtes des États-Unis. — Parmi les baies des grands lacs qui baignent le pays au N., la plus remarquable est la baie *Verte*, formée par le lac Michigan, à l'O.

Caps.

Le cap *Cod*, dans l'état de Massachusetts, termine au N. une longue et étroite presqu'île à laquelle il donne son nom ; — le cap *Malabar* la termine au S. E. — Le cap *Ann*, dans le même état, s'avance au N. de la baie de Massachusetts. — Le cap *May* forme l'extrémité méridionale de l'état de New-Jersey. — Le cap *Charles* et le cap *Henry*, dans la Virginie, resserrent l'entrée de la baie Chesapeak. Les caps *Hatteras*, *Look-out* et *Fear* forment les extrémités de quelques îles sablonneuses qui bordent les côtes de la Caroline du Nord. — La côte orientale de la Floride projette les caps *Canaveral* et *Floride*. — Le cap *Sable*, *Agi* ou *Tancha* est le point le plus méridional de la Floride et de tous les États-Unis. — Le cap *Saint-Blaise*, dans la Floride occidentale, s'avance à l'O. de la baie Apalache. — Le cap *Disappointment* et le cap *Adams* se présentent aux deux côtés de l'entrée du fleuve Oregon, sur le grand Océan. — Sur la même côte, on remarque encore le cap *Flattery*, qui s'avance dans le détroit de Claaset, vis-à-vis de l'île de Quadra-et-Vancouver, et le cap *Orford*, près des frontières du Mexique.

Iles.

Parmi les îles qui font partie des États-Unis, on distingue : *Nantucket* et *Martha's-Vineyard*, dans l'état de Massachusetts ; — *Rhode-island*, qui donne son nom à l'état dans lequel elle est située ; — *Long-island* et l'île *Staten*, qui dépendent de l'état de New-York ; — *Amélie*, sur la côte orientale de la Floride ; — les îles de la *Chandeleur*, au S. E. de l'état de Louisiane ; — *Michilimackinac*, dans le canal qui unit le lac Michigan au lac Huron ; — l'île *Royale* ou *Minang*, dans la partie N. O. du lac Supérieur.

Montagnes.

Les monts *Alleghany* ou *Apalaches* s'étendent du N. E. au S. O., dans la partie orientale des États-Unis, depuis les frontières de la Nouvelle-Bretagne jusque vers le 34e parallèle, à travers les états de New-Hampshire, de Vermont, de Massachusetts, de Connecticut, de New-York, de New-Jersey, de Pensylvanie, de Maryland, de Virginie, de la Caroline du Nord, de la Caroline du Sud et de Georgie. Ils ne forment pas une seule chaîne, mais se composent de plusieurs chaînons parallèles les uns aux autres, et remarquables par la régularité de leurs directions : c'est vers le S. qu'ils sont le plus divisés, et, dans cette partie, ils offrent trois chaînons principaux : les *Alleghany proprement dits*, à l'O., *North-mountain*, au centre, et le *Blue-ridge* (*montagnes Bleues*), à l'E. Leur point le plus élevé est le mont *Washington*, dans le groupe des *White-mountains* (New-Hampshire) ; il atteint une hauteur de 6,630 pieds. — Les monts *Cumberland*, qu'on remarque dans les parties orientales des états de Kentucky et de Tennessee, sont une ramification des Alleghany.

Dans l'état de Missouri et le territoire d'Arkansas, règne du N. E. au S. O. la chaîne d'*Ozark*, qui est peu élevée, et qu'on doit plutôt considérer comme un long plateau que comme une rangée de montagnes.

Les monts *Rocheux* ou *Colombiens*, qui se dirigent du N. au S., élèvent leurs sommets nus, rocailleux et couverts de neiges éternelles, dans le district Occidental, et présentent dans les États-Unis leurs points les plus remarquables : le pic de *James*, haut de 11,262 pieds, et le pic du *Roi*, qui n'est guère moins élevé.

Les monts du *Littoral*, qui parcourent du N. au S. la partie occidentale du district d'Oregon, y projettent les pics *Baker*, *Sainte-Hélène*, *Rainier*, *Hood* et *Jefferson*. — Les monts *Californiens* couvrent le S. O. du même pays, et dans le N. O. s'élève le mont *Olympe*.

Fleuves et rivières.

Des fleuves nombreux qui descendent du versant oriental des monts Alleghany portent leurs eaux à l'Atlantique, la plupart par de larges embouchures. Voici les principaux : le *Connecticut*, qui arrose les états de New-Hampshire, de Vermont, de Massachusetts et de Connecticut, et forme plusieurs belles cataractes ; — l'*Hudson* ou *North-river*, qui parcourt l'état de New-York ; — la *Delaware*, qui baigne les états de New-York, de Pennsylvanie, de New-Jersey et de Delaware ; — la *Susquehanna*, qui arrose les états de New-York, de Pennsylvanie et de Maryland ; — le *Potomac*, qui sépare la Virginie du Maryland, et traverse le district de Columbia ; — le *James*, qui arrose la Virginie, et vers la source duquel se trouve le célèbre pont naturel de Rockbridge ; — le *Roanoke*, qui baigne la Virginie et la Caroline du Nord ; — le *Santee*, qui arrose la Caroline du Nord ; — la *Savannah*, qui sépare la Georgie de la Caroline du Sud.

De la partie méridionale des mêmes montagnes on voit descendre : le *Chatahoochee*, qui arrose la Georgie, parcourt la Floride occidentale sous le nom d'*Apalachicola*, et se jette dans le golfe du Mexique ; — la *Coosa*, qui prend bientôt le nom d'*Alabama*, qu'elle communique à l'état qu'elle baigne, s'unit au *Tombekbi*, et va, sous le nom de *Mobile*, se perdre dans le golfe du Mexique.

Mais tous ces fleuves sont de peu d'importance, comparés au *Mississipi*, *Namæsisipu* ou *Mechacebé*, qui, traversant du N. au S. le centre des États-Unis, parcourt un espace de plus de 1,000 lieues, il prend sa source au lac du *Cèdre rouge*, à l'O. du lac Supérieur, forme, vers le 44e parallèle, les célèbres cataractes de *Saint-Antoine*, sépare les états d'Illinois, de Kentucky, de Tennessee et de Mississipi, de l'état de Missouri, et du territoire d'Arkansas, arrose la partie orientale de l'état de Louisiane, et se jette dans le golfe du Mexique par plusieurs embouchures. Le bassin du Mississipi est un des plus vastes du globe : une infinité de rivières viennent de toutes parts grossir les eaux de ce grand fleuve ; les courants qui sillonnent les flancs orientaux des monts Rocheux, et ceux qui descendent du revers occidental des Alleghany, sont également ses tributaires.

Ce fleuve reçoit par sa rive droite : le *Missouri*, qui prend sa source sur le versant oriental des monts Rocheux, coule d'abord à l'E., ensuite au S. E., en faisant de nombreuses et fortes sinuosités, reçoit la *Yellow-Stone* ou *Roche-Jaune*, la *Plate*, le *Kansas*, l'*Osage*, et se joint au Mississipi, près de Saint-Louis, dans l'état de Missouri, après un cours de 1,100 lieues ; — le *White-river* (rivière Blanche), qui arrose le territoire d'Arkansas ; — l'*Arkansas*, qui descend aussi des monts Rocheux, forme la limite entre les États-Unis et le Mexique, et parcourt le territoire de son nom, où il se grossit des eaux du *Canadian-river* ; — le *Red-river* (rivière Rouge), qui a ses sources dans le Mexique, et arrose l'état de Louisiane.

Parmi les affluents de la rive gauche du Mississipi, on remarque l'*Illinois*, qui parcourt l'état du même nom ; — l'*Ohio*, qui arrose les états de Pennsylvanie, de Virginie, d'Ohio, d'Indiana, d'Illinois, et se grossit du *Wabash*, du *Kentucky*, du *Cumberland* et du *Tennessee*.

L'*Oregon* ou *Oreyan*, nommé aussi *Columbia*, arrose le désert auquel il donne son nom : il prend sa source sur le versant occidental des monts Rocheux, coule d'abord au N. O., tourne ensuite brusquement au S. O., coupe la chaîne des monts du Littoral, et se perd dans le Grand Océan : ce fleuve considérable reçoit un grand nombre de rivières, dont les principales sont : le *Lewis*, le *Clark*,

Digitized by Google

qui portent les noms de deux voyageurs qui en ont exploré les rives ; — la *Multnomah*, qui, vers son confluent avec la Columbia, forme la grande île *Wappatou*.

Pour compléter la nomenclature des cours d'eau considérables qui arrosent les États-Unis, on doit encore nommer : le *Saint-Laurent*, le *Niagara*, qui forment en partie la limite entre l'état de New-York et le Canada ; — la *Sabine*, qui sépare l'état de Louisiane du Mexique, et se jette dans le golfe de ce nom ; — le *Saint-Jean*, qui parcourt la Floride orientale, et se jette dans l'Atlantique.

Lacs, canaux.

Le lac *Champlain*, long, étroit et rempli d'îles, sépare l'état de New-York de celui de Vermont. — Le lac *Ontario* baigne au N. O. l'état de New-York. — Le lac *Érié* touche à la fois aux états de New-York, de Pennsylvanie et d'Ohio. — Le territoire de Michigan est baigné à l'E. par les lacs *Saint-Clair* et *Huron*, à l'O. par le lac *Michigan*, qui a 93 lieues de longueur sur 25 de largeur. — Le lac *Supérieur* borde au N. E. le territoire du Nord-Ouest. — Un grand nombre de lacs sont répandus dans l'intérieur de l'état de New-York : les plus remarquables sont ceux de *Seneca*, de *Cayuga* et d'*Oneida*. — Dans la partie S. E. de la Louisiane sont les lacs *Borgne*, *Pontchartrain* et *Barataria*, qui communiquent avec le golfe du Mexique. — Dans la Floride orientale, on remarque le lac *Mayaco*. — La partie septentrionale du territoire d'Oregon renferme les trois lacs alongés de *Flat-Bow*, d'*Ear-Bobs* et d'*Otchenankane*.

D'assez nombreux canaux unissent les fleuves et les lacs des États-Unis : le plus important est le *Grand-Canal* ou canal d'*Érié*, qui joint le lac de ce nom à l'Hudson. Les chemins de fer se multiplient dans cette industrieuse contrée.

Villes principales.

États de l'Est.

Maine. *Portland*, port de mer, ancien chef-lieu de l'état. 13,000 h.

New-Hampshire. *Portsmouth*, avec un excellent port. 8,000 hab.

Vermont. *Middlebury*. 3,000 hab.

Massachusetts. *Boston*, chef-lieu de l'état à l'embouchure du Charles-river, avec un bon port : belle et commerçante ville, qui a vu naître Benjamin Franklin. 61,000 hab. — *Cambridge*, célèbre par son université, la plus ancienne de l'Union : ce fut aussi dans cette ville que fut établie la première imprimerie des États-Unis. 6,000 h. — *Salem*, port de mer, au N. E. de Boston. 14,000 hab. — *Gloucester*. 8,000 hab. — *Lynn*. 6,000 hab. — *Charlestown*. 9,000 hab. — *Lowell*. 7,000 hab. — *New-Bedford*. 8,000 hab. — *Nantucket*, sur l'île du même nom. 7,000 h. — *Springfield*. 7,000 hab.

Rhode-Island. *Providence*, ville maritime, chef-lieu de l'état. 10,000 hab. — *Newport*, sur l'île qui donne son nom à l'état, dans une délicieuse situation. Elle est quelquefois le siége du gouvernement. 8,000 h. — *Scituate*. 7,000 hab.

Connecticut. *New-Haven*, une des plus jolies villes des États-Unis, sur le golfe de Long-Island : elle est, alternativement avec Hartford, le siége du gouvernement. 11,000 hab. — *Hartford*, sur le Connecticut. 10,000 h. — *Middletown*, sur le même fleuve. 7,000 h.

États du milieu.

New-York. *Albany*, chef-lieu, sur l'Hudson, un peu au S. de la jonction du Grand-Canal. 24,000 hab. — *New-York*, dans une des plus belles situations maritimes, à l'embouchure de l'Hudson ; elle est la première place de commerce des États-Unis. Brûlée pendant la guerre de l'indépendance, mais rebâtie depuis avec plus de magnificence, elle compte aujourd'hui 203,000 hab. [1]. — *Brooklyn*. 15,000 hab. — *Poughkeepsie*. 7,000 hab. — *Newburg*. 6,000 hab. — *Buffalo*, avantageusement située à l'extrémité orientale du lac Érié, à l'origine du Grand-Canal. — *Johnston*. 8,000 hab. — *Rochester*. 9,000 hab. — *Utica*. 8,000 hab. — *Troy*. 11,000 hab. — *Bethlehem*. 6,000 h. — *Brighton*. 7,000 hab. — *Gates*. 7,000 hab. — *Manlius*. 7,000 hab. — *Salina*. 7,000 hab.

New-Jersey. *Newark*. 11,000 hab. — *New-Brunswick*. 8,000 hab. — *Paterson*. 8,000 hab.

Pennsylvanie. *Harrisburg*, chef-lieu, sur la Susquehanna. 4,000 hab. — *Philadelphie*, sur la Delaware : grande et belle ville, bâtie avec une admirable régularité ; elle fut jusqu'en 1800 le siége du congrès de la république. 167,000 habitants, y compris les faubourgs. — *Pittsburg*, ville industrieuse, dans la partie occidentale de l'état, au confluent de la Monongahela et de l'Alleghany, qui forment l'Ohio. 17,000 h. — *Reading*. 6,000 h. — *Lebanon*. 8,000 hab. — *Lancaster*. 8,000 hab.

Delaware. *Wilmington*. 7,000 hab.

États du Sud.

Baltimore, belle ville et port de mer très-commerçant, sur la baie Chesapeak. 81,000 hab.

Virginie. *Richmond*, ch.-l., sur le James-river. 16,000 hab. — *Norfolk*, au S. E. de Richmond, sur l'Élizabeth-river. 10,000 hab. — *Petersburg*. 8,000 hab.

Caroline du Nord. *Newbern*. 4,000 hab.

Caroline du Sud. *Charleston*, port de mer très-commerçant. 30,000 hab.

Georgie. *Savannah*, à l'embouchure de la rivière du même nom. 7,000 hab. — *Augusta*. 7,000 hab.

Alabama. *Mobile*, sur la rivière du même nom. 3,000 hab.

Mississipi. *Natchez*, sur le Mississipi. 3,000 hab.

Louisiane. *La Nouvelle-Orléans* (New-Orleans), une des plus grandes et des plus belles villes des États-Unis, sur le Mississipi, et près du lac Pontchartrain. 46,000 h., la plupart Français.

États de l'Ouest.

Tennessee. *Nashville*, chef-lieu, sur le Cumberland. 6,000 hab.

Kentucky. *Lexington*. 6,000 h. — *Louisville*, sur l'Ohio. 10,000 hab.

Ohio. *Cincinnati*, sur l'Ohio. 25,000 hab.

Indiana. *New-Albany*. 3,000 hab.

Illinois. *Vandalia*, ch.-l. 1,500 hab.

Missouri. *Saint-Louis*, très-avantageusement située vers le confluent du Mississipi, du Missouri et de l'Illinois. 6,000 hab.

District de Columbia.

Washington, capitale des États-Unis, sur le Potomac, qui peut y recevoir de gros vaisseaux. Le congrès y tient ses séances, dans le bel édifice du Capitole. Quoique fort grande, elle ne compte encore que 19,000 hab. Elle fut fondée en 1792, et reçut le nom de l'illustre général qui fut le libérateur et le législateur de cette belle partie de l'Amérique. — *Georgetown*, très-près et au N. O. de Washington. 8,000 h. — *Alexandria*, au S. de Washington. 8,000 hab.

Territoires.

Floride. *Saint-Augustin*, sur la côte orientale du territoire. 2,000 h. — *Pensacola*, sur le golfe du Mexique. 1,600 hab.

Michigan. *Détroit*, chef-lieu, sur la rivière de ce nom. 2,000 hab.

Arkansas. *Little-rock* ou *Arkopolis*, sur l'Arkansas. 1,000 hab.

District occidental.

Astoria, petit établissement commercial, dans le district d'Oregon, à l'embouchure de la Columbia.

Esquisse historique, gouvernement, religion, éducation.

Les états situés à l'E. du Mississipi étaient originairement des colonies anglaises, qui secouèrent le joug de leur métropole en 1776, et firent reconnaître leur indépendance par tous les gouvernements de l'Europe en 1782 et 1783. Le vaste pays qui s'étend entre le Mississipi et le Grand Océan portait autrefois le nom de Louisiane, restreint aujourd'hui à un territoire bien moins considérable, et il a long-temps appartenu à la France, qui l'a cédé aux États-

[1] Elle vient d'éprouver de nouveau un effroyable incendie (le 16 décembre 1835) qui dévora 674 maisons, la bourse, la poste aux lettres et d'autres monumens.

Digitized by Google

Unis en 1803. La Floride dépendait de l'Espagne, et l'Union américaine ne l'a acquise qu'en 1821.

Ces états forment une république fédérale : chaque état est indépendant, et a ses lois particulières, son gouvernement et son sénat. La défense du pays, les réglemens du commerce et les intérêts généraux de la confédération sont soumis à une administration générale, dans laquelle le pouvoir législatif appartient à un congrès composé : 1° d'un sénat, dont chaque état fournit deux membres ; 2° d'une chambre de représentans, dont chaque membre représente 40,000 habitants. Le pouvoir exécutif est entre les mains d'un président, élu pour quatre ans par les électeurs de tous les états.

Toutes religions sont admises et protégées aux États-Unis : aussi trouve-t-on dans ce pays une grande diversité de cultes. Parmi les nombreuses sectes protestantes qui y sont répandues, on remarque les *baptistes* ou *mennonites*, les *méthodistes*, les *presbytériens*, les *congréyationalistes*, les *luthériens*, les *quakers*, *amis* ou *trembleurs*, les *épiscopaliens*, les *calvinistes*, et les *frères moraves* ou *herrnhutes*. C'est dans le Maryland et la Louisiane que les catholiques sont le plus nombreux.

Il est peu de pays où l'éducation soit surveillée avec autant de soin.

Habitants.

La population des États-Unis offre un mélange de plusieurs peuples : dans le N. E., l'E. et le N., la masse des habitants est d'origine anglaise ; on y trouve aussi un assez grand nombre d'Irlandais, de Hollandais et d'Allemands. Les Français et les Espagnols dominent au centre et au S., et dans les parties cultivées de la région de l'O. Quant aux peuplades indigènes répandues dans ces vastes contrées, les principales sont : les *Illinois*, dans l'état de ce nom ; les *Chipeouays*, les *Ouisconsins*, dans le district du Nord-Ouest ; les *Creeks*, les *Chérokis*, les *Chactas*, les *Natchez*, dans la région du S. ; les *Caddos*, les *Delawares* ou *Lenni-Lenapes*, dans le territoire d'Arkansas ; les *Sioux*, les *Osages*, les *Kansas*, les *Panis*, les *Missouris*, les *Mandans*, les *Chochones* ou *Serpents*, les *Têtes-Plates*, les *Clatsops*, dans le district Occidental. Les Chipeouays, la plus forte de ces nations, sont au nombre d'environ 40,000, dont 5,000 guerriers.

MEXIQUE, ou ÉTATS-UNIS MEXICAINS.

Limites, situation, étendue.

Le Mexique est borné au N. et au N. E. par les États-Unis, à l'E. par le golfe du Mexique, au S. E. par la mer des Antilles et le Guatemala, au S. et à l'O. par le Grand Océan. Il est compris entre 15° et 42° de latitude N., et entre 89° et 127° de longitude O. Sa longueur, du N. O. au S. E., est de près de 1,000 lieues, et sa moyenne largeur, de 300 lieues ; sa superficie est évaluée à 194,440 lieues carrées.

Divisions.

Le Mexique se compose aujourd'hui de 19 états confédérés, d'un district fédéral, siége du gouvernement, et de 4 territoires.

DIVISIONS.	CHEFS-LIEUX.
Région du nord.	
NOUVEAU-MEXIQUE (territoire).	Santa-Fe.
Région du centre.	
DURANGO.	Durango.
CHIHUAHUA	Chihuahua.
COHAHUILA ET TEXAS	Monclova.
ZACATECAS	Zacatecas.
GUANAXUATO	Guanaxuato.
XALISCO	Guadalaxara.
COLIMA (territoire)	Colima.
Région de l'est.	
NOUVEAU-LÉON	Monterey.
TANAULIPAS	Aguayo.
S.-LUIS POTOSI	S.-Luis Potosi.
Région de l'ouest.	
ÉTAT INTÉRIEUR DE L'OUEST (SONORA ET CINALOA.	Villa del Fuerte est le chef-lieu de l'état intérieur de l'Ouest, et San-Carlos de Monterey celui du territoire des Californies.
CALIFORNIES (territoire). . .	
Région du sud.	
MECHOACAN OU VALLADOLID . .	Valladolid de Mechoacan.
DISTRICT FÉDÉRAL	Mexico.
MEXICO	Tlalpan.
QUERETARO	Queretaro.
LA PUEBLA	La Puebla.
TLASCALA (territoire). . . .	Tlascala.
OAXACA	Oaxaca.
LA VERACRUZ	La Veracruz.
TABASCO	Santiago de Tabasco.
YUCATAN.	Merida.
CHIAPA	Ciudad-Real.

Aspect général du pays, climat, productions.

Les aspects les plus variés se trouvent rassemblés dans ce beau pays : des plaines fécondes et étendues y étalent leur magnifique végétation ; des chaînes de montagnes escarpées y élèvent à de prodigieuses hauteurs leurs sommets volcaniques et couverts de neiges ; partout des précipices, des cataractes, des vallées délicieuses, étonnent ou charment les regards ; partout on rencontre des villes et des villages bâtis dans les situations les plus pittoresques.

Un vaste plateau, qui se soutient généralement à 7,000 pieds au-dessus du niveau de la mer, occupe le centre du Mexique, et, par sa grande élévation, procure à cette partie de la contrée une douce température. Le climat des côtes est chaud et malsain.

Le sol du Mexique fournit abondamment les plus précieux produits du règne végétal, tels que le blé, le maïs, le manioc, la vanille, la cochenille, le sucre, le cacao, le coton, l'indigo, le tabac, l'acajou et le jalap. Il recèle aussi les plus riches métaux : l'or et surtout l'argent y abondent ; on y compte plus de 500 mines célèbres, qui rapportent annuellement 120,000,000 de francs.

Golfes et baies.

Un golfe long et étroit, formé par le Grand Océan, s'étend du S. E. au N. O., à l'E. de la péninsule de la Vieille-Californie, qu'il sépare presque entièrement du reste du Mexique : il prend les noms de golfe de *Californie*, de mer *Vermeille*, et de mer de *Cortez*. — Le golfe de *Tehuantepec*, dans le même océan, baigne la côte de l'état d'Oaxaca. — Le Grand Océan forme encore dans le Mexique, sur la côte de la Nouvelle-Californie, le vaste et magnifique port de *Saint-François*.

La baie de *Campêche* est formée par le golfe du Mexique, sur la côte occidentale de la presqu'île de Yucatan. — Le golfe de *Honduras*, qui baigne au S. E. la même presqu'île, est une division de la mer des Antilles. Au N. de l'embouchure du Rio del Norte, sur la côte de l'état de Cohahuila et Texas, est la baie de *S.-Bernardo*, bornée au S. par quelques îles longues et étroites qui la séparent du golfe du Mexique.

Caps.

Le cap *Mendocino*, dans la Nouvelle-Californie, forme le point le plus occidental du Mexique. — Le cap *Saint-Lucas* détermine l'extrémité méridionale de la Vieille-Californie. — Le cap *Corrientes*, dans l'état de Xalisco, s'avance au S. de l'embouchure du Rio Grande. — Le cap *Catoche* forme l'extrémité N. E. du Yucatan.

Iles.

Près de la côte de la Nouvelle-Californie, on remarque les îles de *Santa-Cruz* et de *Santa-Catalina*, séparées du continent par le canal de Santa-Barbara. — Le golfe de Californie contient un grand nombre d'îles, dont les plus considérables sont celle de *Tiburon*, sur la côte de l'état intérieur de l'Ouest, et celles de *S.-Ines* et de *Car-*

Digitized by Google

men, près de la Vieille-Californie. — L'archipel de *Revillagigedo* est situé dans le Grand Océan, à environ 90 lieues S. du cap Saint-Lucas. — Près et à l'E. du Yucatan, on trouve l'île *Cozumel* et les îles *Terranof* ou *Turneff*.

Montagnes.

Une chaîne élevée, qui forme la continuation des monts Rocheux, parcourt le Mexique dans toute sa longueur, et s'étend sur le plateau central que nous avons déjà remarqué : elle est nommée *Sierra Verde*, *Sierra de los Nimbres*, *Sierra Madre*, *Cordillère d'Anahuac*, et a pour principaux sommets le mont *Popocatepetl* (état de la Puebla), volcan célèbre, qui atteint une hauteur de 16,584 pieds, et le pic d'*Orizaba* (état de La Veracruz), qui s'élève à 16,332 pieds. — La *Sierra Obscura*, qui court du N. au S. dans la partie N. E. du Mexique, est une des principales ramifications de cette grande chaîne.

Les monts *Californiens* s'étendent du N. O. au S. E., à travers les Californies, parallèlement à la côte du Grand Océan.

Fleuves et rivières.

Le plus grand fleuve du Mexique est le *Rio del Norte* ou *Rio Bravo*, qui, descendant du versant oriental de la Sierra Verde, et, coulant du N. N. O. au S. S. E., arrose le territoire du Nouveau-Mexique, et les états de Chihuahua, de Cohahuila et Texas, de Tamaulipas, et se jette dans le golfe du Mexique après un cours de 600 lieues. — Le *Rio Colorado* a ses sources sur le versant occidental de la Sierra Verde, coule du N. E. au S. O. à travers une région encore très-peu connue, habitée par des tribus indépendantes, et débouche à l'extrémité septentrionale du golfe de Californie. — Le *Rio Colorado de Texas* arrose l'état de Cohahuila et Texas, et se perd dans le golfe du Mexique. — La *Sabine* sépare en partie le Mexique des États-Unis, et se jette dans le même golfe. — Le *Rio Grande* arrose l'état de Xalisco, et se rend dans le Grand Océan.

L'*Arkansas* et la *Rivière Rouge*, affluents du Mississipi, forment une partie considérable de la limite entre le Mexique et les États-Unis. — Le *Puerco* se joint au Rio del Norte. — Le *Gila* s'unit au Rio Colorado. — La *Balize*, qui arrose le S. E. du Yucatan, se jette dans le golfe de Honduras; les Anglais ont sur ses bords quelques établissements pour la coupe du bois de teinture.

Lacs.

On trouve dans le Mexique quelques lacs dignes de remarque; tels sont : le lac *Chapala*, dans l'état de Xalisco : il s'écoule dans le Grand Océan par le Rio Grande; — les lacs de *S.-Christoval*, de *Tescuco* et de *Chalco*, près de Mexico; — le lac du *Catman*, dans la partie S. E. de l'état de Chihuahua; — le lac de *Terminos*, dans le Yucatan : il communique avec le golfe du Mexique.

Quant aux lacs *Timpanogos* et *Teguayo*, que quelques géographes placent dans le N. O. du Mexique, au milieu du territoire des Indiens indépendants, on n'est pas certain de leur existence.

Villes principales.

Région du nord. *Santa-Fe*, chef-lieu du Nouveau-Mexique, près du Rio del Norte. 4,000 hab.

Région du centre. *Chihuahua*, belle ville, chef-lieu de l'état du même nom, 30,000 hab. — *Durango*, au S. de Chihuahua, dans l'état de son nom. 25,000 hab. — *Zacatecas*, chef-lieu de l'état du même nom, au S. E. de Durango. 25,000 h. — *Aguas-Calientes*, ville industrieuse et fort belle, dans le même état. 20,000 hab. — *Sombrerete*, avec de riches mines d'argent, dans le même état. 18,000 hab. — *Guanaxuato*, chef-lieu de l'état du même nom, au S. de Zacatecas : célèbre par ses riches mines d'argent. 60,000 hab. — *Guadalaxara*, chef-lieu de l'état de Xalisco, à l'O. de Guanaxuato. 45,000 hab.

Région de l'est. *Monterey*, chef-lieu du Nouveau-Léon. 15,000 hab. — *S.-Luis Potosi*, chef-lieu de l'état du même nom, au N. E. de Guanaxuato. 20,000 hab.

Région de l'ouest. *Culiacan*, dans l'état intérieur de l'Ouest. 11,000 hab.

Région du sud. *Mexico*, anciennement *Tenochtitlan*, capitale du Mexique et chef-lieu du district fédéral; c'est la plus grande et la plus belle ville du Nouveau-Monde; sa forme régulière, ses larges rues, ses maisons surmontées de terrasses et le voisinage de plusieurs lacs pittoresques, tout contribue à lui donner un magnifique aspect. Elle est élevée de 7,000 pieds au-dessus du niveau de la mer, et renferme 180,000 hab. — *Acapulco*, port de mer, au S. de Mexico, dans l'état de ce nom, sur le Grand Océan. 4,000 hab. — *Queretaro*, chef-lieu de l'état du même nom, au N. O. de Mexico. 35,000 hab. — *Valladolid de Mechoacan*, chef-lieu de l'état de Mechoacan, à l'O. de Mexico. 25,000 hab. — *La Puebla* ou *La Puebla de los Angeles*, chef-lieu de l'état du même nom, au S. E. de Mexico. 70,000 hab. — *Cholula*, dans le même état. 16,000 hab. On y voit une grande pyramide indienne; c'était la ville la plus sainte de l'Anahuac. — *Tlascala*, à l'E. de Mexico, chef-lieu du territoire de son nom : elle contenait, dit-on, 300,000 hab., lorsque les Espagnols arrivèrent au Mexique; mais elle n'en renferme plus que 4,000. — *La Veracruz*, le principal port de mer du Mexique, à l'E. de La Puebla, sur le golfe du Mexique : chef-lieu de l'état de son nom. 16,000 hab. — *Xalapa*, dans l'état de La Veracruz, au N. O. de la ville de ce nom, au milieu de campagnes délicieuses et où l'on recueille la racine purgative nommée *jalap*. 13,000 hab. — *Oaxaca*, chef-lieu de l'état du même nom, dans une vallée où l'on recueille une grande quantité de belle cochenille. 40,000 hab. — *Merida*, chef-lieu du Yucatan, dans la partie septentrionale de cette péninsule. 10,000 hab. — *Campêche*, port de mer, sur la côte occidentale de la même presqu'île. 6,000 hab. Cette ville donne son nom à l'excellent bois de teinture que produit le Yucatan. — *Ciudad-Real*, ou *Chiapa de los Espanoles*, chef-lieu de l'état de Chiapa, où l'on remarque aussi les imposantes ruines de *Palenque* ou de *Culhuacan*.

Esquisse historique, gouvernement, religion, éducation, habitants.

Ce pays était depuis long-temps soumis à une nation puissante et civilisée nommée *Aztèques*, lorsque Fernand Cortez le découvrit en 1519, et en fit la conquête. Désormais le Mexique fut gouverné par des vice-rois espagnols, jusqu'en 1810 : à cette époque on vit éclater une révolution qui avait pour but de le séparer de la mère-patrie, mais qui fut comprimée en 1819. Une seconde révolution, opérée en 1820, ruina presque entièrement la puissance espagnole dans cette contrée, et en 1821 les Mexicains élurent empereur Augustin Iturbide, qui, forcé d'abdiquer en 1823, laissa toute l'autorité entre les mains d'un congrès républicain.

La religion catholique est la seule tolérée dans cette république; il y a un archevêque et 8 évêques.

L'instruction a généralement fait plus de progrès dans cette contrée que dans les autres colonies espagnoles : Mexico possède plusieurs établissements scientifiques très-importants.

Les habitants de la république du Mexique sont au nombre d'environ 8,000,000, et se divisent en 4 classes principales : 1° les *blancs*, au nombre d'environ 2,000,000 : ils se composent de *chapetons*, c'est-à-dire d'individus nés en Espagne, et de *créoles*, nés en Amérique; 2° les *Indiens* ou *indigènes*, dont environ 3,500,000 sont convertis au christianisme, et dont 300,000 sont encore sauvages; 3° le *sang-mêlé*, qui forme à peu près 2,000,000 d'individus : ce sont des *métis*, nés des blancs et des Indiens, des *mulâtres*, nés des blancs et des nègres, et des *zambos*, nés des nègres et des Indiens; 4° les *nègres esclaves*, au nombre de 8,000. Parmi les indigènes, les plus nombreux sont les descendants des anciens *Aztèques*, les *Zapotèques*, les *Totonaques*, les *Othomites*, les *Yaqui*. On trouve aussi dans les parties septentrionales plusieurs peuplades sauvages qui ont conservé leur indépendance : les principales sont les *Apaches*, les *Nabajoas* et les *Nanahas*.

RÉPUBLIQUE FÉDÉRALE DE L'AMÉRIQUE CENTRALE.

Limites, situation, étendue.

Cette république, formée de l'ancienne capitainerie-générale de Guatemala, est resserrée entre la mer des Antilles, au N. E., et le Grand Océan, au S. O., et bornée au N. O. par le Mexique, au S. E. par la Nouvelle-Gre-

Digitized by Google

nade (dans l'Amérique méridionale). Elle s'étend entre 8° et 18° de latitude N., et entre 85° et 97° de longitude O. Sa longueur, du N. O. au S. E., est de 360 lieues, et sa largeur varie de 30 à 100 lieues; sa superficie est évaluée à 31,000 lieues carrées.

Divisions.

Ce pays comprend 5 états et un district fédéral, siége du gouvernement.

DIVISIONS.	CHEFS-LIEUX.
District fédéral. .	Guatemala ou Nueva-Guatemala.
Guatemala. . . .	Antigua-Guatemala.
S.-Salvador . . .	S.-Salvador.
Honduras	Comayagua ou Valladolid la Nueva.
Nicaragua. . . .	Léon.
Costarica	S.-José de Costarica.

Ces états sont divisés en *partidos* ou départements.

Aspect général du pays, climat, productions.

Une grande chaîne de montagnes, qui supporte de nombreux sommets volcaniques, s'étend dans toute la longueur de cette contrée, et y tempère la chaleur du climat. Le sol est extrêmement fertile, et ce pays serait peut-être la plus belle et la plus agréable partie de l'Amérique septentrionale, s'il n'était exposé à de violents tremblements de terre. Le cacao et l'indigo guatemaliens sont renommés.

On trouve dans ce pays, de l'or, de l'argent, du cuivre, du fer et du plomb.

Golfes.

Le golfe de *Honduras*, qui baigne l'état du même nom, prend à son extrémité S. O. le nom de golfe *Amatique*, et communique par un étroit canal avec le golfe ou plutôt le lac *Dulce*, qui s'avance considérablement dans l'intérieur des terres.—Les golfes de *Popagayo* et de *Fonseca* sont formés par le Grand Océan, sur la côte du Nicaragua. — Le golfe de *Nicoya* ou de *las Salinas* est formé par le même océan, sur la côte de Costarica,—Sur la côte N. E. du Honduras, on trouve la baie de *Cartago*, formée par la mer des Antilles.

Caps, îles.

Sur la côte septentrionale du Honduras, on remarque les caps *Honduras* et *Camaron*; et sur la côte orientale du même état, on trouve celui de *Gracias a Dios*.—Sur la côte S. O. de l'état de Costarica, est le cap *Blanc*, qui s'avance à l'O. du golfe de Nicoya. — Les îles *Rattan* et *Guanaja*, situées dans le golfe de Honduras et dépendantes de l'état de ce nom, sont à peu près les seules îles remarquables que l'on rencontre sur les côtes de la république.

Montagnes.

La grande chaîne volcanique qui traverse ce pays du N. O. au S. E., et à laquelle on peut donner le nom de monts *Guatemaliens*, se rattache d'un côté à la cordillère qui parcourt le centre du Mexique, et de l'autre aux Andes de l'Amérique méridionale : quelques-uns de ses sommets atteignent 14,000 pieds au-dessus du niveau de la mer.

Rivières.

On ne trouve aucun cours d'eau très-considérable dans le Guatemala : ce qui est dû au rétrécissement que le continent éprouve dans cette contrée. Les seules rivières remarquables sont les deux suivantes : l'*Escondido* ou le *Rio de Nueva-Segovia*, qui sépare le Honduras de l'état de Nicaragua, et se jette dans la mer des Antilles;—le *Saint-Jean*, qui sort de l'extrémité orientale du lac Nicaragua, et se rend dans la même mer.

Lacs.

Le grand lac *Nicaragua*, qui baigne l'état de ce nom, a 150 lieues de circuit; à l'aide de ce lac navigable, qui s'écoule vers l'E. dans la mer des Antilles, et qui communique au N. O. avec le lac de *Léon*, très-voisin du Grand Océan, on établit en ce moment, par un canal, une jonction extrêmement avantageuse entre ces deux mers.

Villes principales.

Guatemala ou *Nueva-Guatemala*, capitale de la confédération, près du Grand Océan. 50,000 hab. Près et au N. de cette ville, est *Antigua-Guatemala*, chef-lieu de l'état de Guatemala, et qui fut ruinée en 1773 par un tremblement de terre qui fit périr 9,000 personnes. — *San-Salvador*, chef-lieu de l'état de son nom, au S. E. de Guatemala. 39,000 h.—*Coban* ou *Verapaz*, chef-lieu du département de Verapaz, au N. E. de Guatemala. 12,000 h.—*Comayagua* ou *Valladolid-la-Nueva*, chef-lieu de l'état de Honduras, à l'E. de S.-Salvador. 18,000 hab.—*Léon*, chef-lieu de l'état de Nicaragua, à l'extrémité N. O. du lac du même nom. 38,000 h. — *Saint-José de Costarica*, chef-lieu de l'état de Costarica, au S. E. de Léon.—*Cartago*, dans le même état. 16,000 h.

Gouvernement, religion, habitants.

Le Guatemala a long-temps appartenu à l'Espagne, d'abord comme division du Mexique, ensuite comme gouvernement particulier; mais il s'est déclaré indépendant en 1821, et a pris d'abord le titre d'*États-Unis de l'Amérique centrale*.

La religion catholique est la seule admise : il y a un archevêché et trois évêchés.

Les habitants sont au nombre d'environ 2,000,000, parmi lesquels on compte 965,000 Indiens; ces derniers sont généralement civilisés, à l'exception de quelques peuplades, dont les principales sont celles des *Mosquitos* ou *Moscos*, des *Poyais*, des *Zambos*, dans le Honduras.

AMÉRIQUE MÉRIDIONALE.

DESCRIPTION GÉNÉRALE.

Limites, situation, étendue.

L'Amérique méridionale a la forme d'un triangle, dont les côtés sont tournés au N. E., au S. E. et à l'O. Elle tient vers le N. O. à l'Amérique septentrionale par l'isthme de Panama ou de Darien; au N., elle est baignée par la mer des Antilles et par l'océan Atlantique, qui la borne aussi à l'E.; le Grand Océan la limite vers l'O. Elle est comprise entre 12° 20′ de latitude N. et 56° de latitude S., et entre 36° et 85° de longitude O. Sa longueur, du N. au S., du cap Gallinas au cap Horn, est de 1,700 lieues, et sa plus grande largeur, de l'E. à l'O., du cap Saint-Augustin au cap Blanc, est de près de 1,200 lieues; sa superficie est d'environ 890,500 lieues carrées.

Divisions, population.

L'Amérique méridionale comprend 12 principales divisions, savoir :

CONTRÉES.	ÉTENDUE en l. c.	POPULAT.
Nouvelle-Grenade.	42,500	1,327,000
Venezuela	52,600	766,000
République de l'Équateur	48,600	750,000
Pérou.	78,700	1,700,000
Bolivia ou Haut-Pérou	69,600	1,300,000
Chili.	21,300	1,800,000
Buenos-Ayres ou Confédération du Rio de la Plata.	92,800	950,000
Patagonie	65,600	150,000
Paraguay	10,000	300,000
République orientale de l'Uruguay.	16,000	175,000
Brésil.	376,690	5,000,000
Guyanes française, hollandaise et anglaise	15,190	240,000
Totaux. . .	890,510	14,458,000

Golfes et baies.

Les golfes *Darien* et de *Maracaybo* sont formés par la mer des Antilles, sur la côte de la Nouvelle-Grenade et de Venezuela.— La baie de *Tous les Saints* est dans l'océan Atlantique, sur la côte orientale du Brésil.—On distingue encore dans l'Atlantique, sur la côte orientale de la Patagonie, les golfes de *Saint-Matias* et de *Saint-George*. — Les golfes de *Penas* et de *Guaiteca* sont formés par le Grand Océan, sur la côte occidentale de la Patagonie.— Le golfe de *Guayaquil*, dans la république de l'Équateur, et la baie de *Panama*, sur la côte occidentale de la Nouvelle-Grenade, sont aussi des divisions du Grand Océan.

Digitized by Google

nade (dant
et 18° de
Sa longue
largeur vé
à 31,000 h

Ce pays
du gouve

DIVI

DISTRICT
GUATEMA
S.-SALVA
HONDURA
NICARAG
COSTARIC

Ces ét

Asp

Une g
breux s
gueur d
met. Le
peut-êt
mérique
tremble
sont ren
On tr
du fer

Le go
prend à
et com
le lac *I*
rieur d
sont for
gua. —
par le
N. E. d
par la

Sur
les cap
du mé
la côte
s'avan
Guan
dantes
rema
publiq

La
O. au
Guat
parco
de l'A
atteig

On
le Gu
tinen
marq
Rio
tat d
le *S*
Nica

L
a 15
s'éc
niqu
Orc
tion

Digitized by Google

Caps.

Les principaux caps sont : le cap de *Gallinas*, sur la côte du Venezuela ; — le cap *Nord*, sur la côte N. E. du Brésil ; — les caps *Saint-Roch*, *Saint-Augustin* et *Frio*, sur la côte orientale du Brésil ; — le cap *Froward*, à l'extrémité méridionale du continent d'Amérique ; — le cap *Horn*, qui forme la pointe la plus méridionale de toute cette partie du monde ; — les caps *Blanc* et *Aguja*, sur la côte du Pérou ; — le cap *Lorenzo*, sur la côte de la république de l'Équateur.

Iles.

Les îles qui font partie de l'Amérique méridionale sont peu nombreuses ; cependant on doit remarquer : les îles *Galapagos*, dans le Grand Océan, à l'O. de la république de l'Équateur ; — les îles de *Juan Fernandez*, dans le même océan, à l'O. du Chili, dont elles dépendent ; — l'archipel de *Chiloé*, à l'extrémité méridionale du Chili, dans le golfe de Guaiteca ; — l'archipel de *Los Chonos* et l'archipel de la *Mère de Dieu*, sur la côte occidentale de la Patagonie ; la *Terre de Feu*, au S. de la Patagonie, entre l'Atlantique et le Grand Océan ; — l'île des *États*, très-près et à l'E. de la Terre de Feu ; — les îles *Malouines* ou *Falkland*, au N. E. de la Terre de Feu, dans l'Atlantique ; — la *Nouvelle-Georgie*, dans le même océan, à 360 lieues E. de la Terre de Feu ; — la terre de *Sandwich*, au S. E. de la Nouvelle-Georgie, dans la partie la plus méridionale de l'Atlantique ; — le *Shetland méridional*, à l'O. de la Terre de Sandwich.

Détroits.

On ne remarque dans l'Amérique du Sud que deux détroits principaux : le détroit de *Magellan*, qui sépare la Terre de Feu du continent ; — le détroit de *Le Maire*, qui sépare l'île des États de la Terre de Feu.

Montagnes.

La *Cordillière des Andes* est une chaîne immense et très-élevée, qui s'étend du N. au S. dans la partie occidentale de l'Amérique méridionale, en suivant une direction parallèle à celle de la côte du Grand Océan, et en ne laissant entre elle et la mer qu'une étroite lisière. Elle sépare les eaux tributaires du Grand Océan de celles qui se jettent dans l'Atlantique et dans la mer des Antilles. — Dans la partie orientale du Brésil se prolonge, du N. au S., une chaîne considérable, qu'on nomme *Serra do Espinhaço*. — Sur les frontières septentrionales du Brésil s'étend de l'E. à l'O. une longue chaîne, qui, dans une grande partie, reçoit le nom de *Sierra Pacaraima*.

Fleuves.

La *Madeleine* ou *Magdalena* parcourt le N. O. de la Nouvelle-Grenade. — L'*Orénoque* arrose le Venezuela. — L'*Amazone*, qu'on nomme aussi *Orellana* et *Maranon*, est formé par la réunion de l'*Ucayale* et de la *Tunguragua*, arrose le S. E. de la république de l'Équateur, traverse de l'O à l'E. le N. du Brésil, et se jette dans la mer par une large embouchure : c'est le plus long fleuve du globe, après le Missouri joint au Mississipi. — Le *Tocantins* parcourt du S. au N. le Brésil, et, à son entrée dans l'océan, mêle ses eaux à celles de l'Amazone. — Le *Saint-François* ou *San-Francisco* arrose l'E de la même contrée. — Le *Rio de la Plata*, dans le Buenos-Ayres, est un vaste estuaire formé par la réunion du *Parana* et de l'*Uruguay*.

Tous ces fleuves se rendent immédiatement dans l'Atlantique, à l'exception de la Madeleine, qui se jette dans la mer des Antilles.

Lacs.

L'Amérique méridionale contient peu de grands lacs permanents : le lac de *Maracaybo*, dans le Venezuela, le lac *Titicaca* ou *Chucuyto*, dans le Haut-Pérou, et le lac de *Patos*, dans la partie méridionale du Brésil, sont les seuls dignes de remarque dans cette description générale ; mais de vastes plaines très-basses, inondées dans le temps des pluies abondantes qui tombent de janvier jusqu'en avril, forment alors de grands lacs temporaires : tel est le lac de *Xarayes*, sur la limite du Brésil et du gouvernement de Buenos-Ayres, par 18° de latitude S. ; tel est encore le lac d'*Ybera*, dans la partie orientale du gouvernement de Buenos-Ayres.

NOUVELLE-GRENADE.

Limites, situation, étendue.

La Nouvelle-Grenade est une république située dans le N. O. de l'Amérique méridionale. Elle est bornée au N. par la mer des Antilles, à l'E. par le Venezuela, au S. par la république de l'Équateur, et à l'O. par le Grand Océan ; vers le N. O., elle touche au Guatemala. Elle est comprise entre 11° et 13° de latitude N., et entre 74° et 85° de longitude O. Sa longueur, du N. N. E. au S. S. O., est de 300 lieues ; sa moyenne largeur est de 150 lieues, et sa superficie, d'environ 43,500 lieues carrées.

Divisions, population.

La république de la Nouvelle-Grenade se divise en 5 départements, qui sont subdivisés en provinces.

DÉPARTEMENTS.	POPULAT.	CHEFS-LIEUX.
Isthme.	80,000	Panama.
Cauca.	193,000	Popayan.
Madeleine ou Magdalena. . . .	239,000	Carthagène.
Cundinamarca	371,000	Bogota.
Boyaca	444,000	Tunja.
Total. . .	1,327,000	

Aspect général du pays, climat, productions.

La Nouvelle-Grenade est traversée par les Andes, qui présentent à la fois des hauteurs revêtues d'arbres jusqu'à leurs sommets, des pics couronnés de neiges éternelles, et des plateaux féconds ; à leurs pieds, sont des plaines et des vallées fertiles. Le cacao, le tabac, l'indigo, le froment, le maïs, le manioc, sont des productions importantes de cette contrée. A l'E., on voit s'étendre d'immenses plaines ou *llanos*, qui changent d'aspect deux fois l'année, à des époques régulières, et sont tantôt nues et stériles, tantôt verdoyantes et fertiles lorsqu'elles sont fécondées par des pluies périodiques.

Sur les côtes et dans les lieux bas, les chaleurs sont excessives et l'air généralement malsain ; mais sur les plateaux, on jouit d'une douce température.

Golfes et baies.

Le golfe de *Darien* baigne les départements de la Madeleine et de l'Isthme. — La baie de *Panama* resserre, avec la mer des Antilles, l'isthme de Darien ou de Panama, qui n'a que 12 lieues de largeur dans l'endroit le plus étroit.

Iles.

Dans la mer des Antilles, sur la côte septentrionale du département de l'Isthme, on remarque les nombreuses petites îles *San-Blas*. Près de la côte méridionale du même département, on trouve, dans la baie de Panama, le petit archipel de *las Perlas*.

Montagnes.

Les *Andes* présentent, par 1° de latitude N., le plateau de *Pasto*, le plus haut de l'Amérique méridionale : au N. de ce plateau, elles se divisent en 3 branches très-remarquables, dont la plus occidentale, qui constitue la chaîne principale, se porte au N. O, et va former l'isthme de Panama ; la plus orientale se dirige vers le N. E., sous le nom de *Sierra de Pardaos*, entre dans le Venezuela, où elle porte ceux de *Sierra de Merida* et d'*Alta Gracia*, et va se terminer dans le voisinage du delta de l'Orénoque ; la branche intermédiaire court du S. au N.

Fleuves et rivières.

La *Madeleine* ou *Magdelena* coule du S. au N. dans le département de Cundinamarca et dans celui auquel elle donne son nom, et porte ses eaux dans la mer des Antilles, après avoir reçu le *Cauca*, rivière considérable.

La *Meta*, affluente de l'Orénoque, arrose l'E. du département de Boyaca.

Lacs.

Dans le département de la Madeleine et à peu de distance du fleuve de ce nom, on remarque le lac *Zapatosa*. — Vers l'extrémité N. O. de la république, sur la côte

Digitized by Google

septentrionale du département de l'Isthme, est le lac *Chiriqui*, qui communique avec la mer des Antilles.

Villes principales.

Bogota ou *Santa-Fe de Bogota*, capitale de la Nouvelle-Grenade, et chef-lieu du département de Cundinamarca, dans une vaste plaine élevée de 8,000 pieds au-dessus du niveau de la mer. 40,000 h. On admire près de cette ville la magnifique cataracte de Tequendama, formée par la rivière Bogota ou Payti. — *Tunja*, chef-lieu du département de Boyaca, au N. E. de Bogota; autrefois florissante, aujourd'hui presque ruinée. — *Popayan*, chef-lieu du département de Cauca, au S. O. de Santa-Fe de Bogota. 7,000 h. On remarque aux environs les belles cataractes du Rio Vinagre. — *Carthagène des Indes*, port de mer très-commerçant, chef-lieu du département de la Madeleine, sur la mer des Antilles, à l'O. de l'embouchure de la Madelaine. 18,000 hab. — *Mompox*, au S. E. de Carthagène, dans le même département, sur la Madeleine. 10,000 h. — *Sainte-Marthe*, port de mer, au N. E. de Carthagène. 6,000 h. — *Panama*, chef-lieu du département de l'Isthme, sur la baie de son nom : cette ville était la capitale de l'ancien pays de *Terre-Ferme*. 10,000 hab. — *Portobelo*, port de mer, au N. O. de Panama, sur la mer des Antilles, dans le même département : autrefois florissant, aujourd'hui peu peuplé. — *Santiago*, au S. O. de Panama, dans le même département, chef-lieu du *Veragua*. 5,000 hab.

Esquisse historique.

Les côtes septentrionales de cette contrée furent découvertes par Christophe Colomb en 1498. Après de nombreuses guerres avec les indigènes, qui se défendirent avec courage, les Espagnols parvinrent à se rendre maîtres de tout le pays, et au milieu du XVIe siècle on établit la vice-royauté de la Nouvelle-Grenade, dont les rois d'Espagne demeurèrent paisibles possesseurs jusqu'en 1811. A cette époque, cette contrée secoua le joug de sa métropole; mais bientôt Morillo et Monteverde, généraux royalistes, s'efforcèrent d'étouffer cette liberté naissante, et déjà ils étaient parvenus à soumettre la plus grande partie des patriotes, lorsque Bolivar fit triompher de nouveau la cause de l'indépendance. Ce fut en 1819 qu'eut lieu l'établissement de la république de Colombie, formée de la Nouvelle-Grenade et du gouvernement de Caracas. Dans ces dernières années, la Nouvelle-Grenade est devenue une république particulière, séparée du Caracas et de ses provinces méridionales.

VENEZUELA.

Limites, situation, étendue.

Cette nouvelle république, formée de l'ancien gouvernement de Caracas, est bornée au N. par la mer des Antilles, à l'E. par l'Atlantique, au S. par le Brésil, à l'O. par la Nouvelle-Grenade. Elle est comprise entre 1° et 13° de latitude N., et entre 61° et 73° de longitude O.; elle a 300 lieues de longueur, de l'E. à l'O., 250 lieues de largeur moyenne, du N. au S., et 52,000 lieues carrées.

Divisions.

Le Venezuela se divise en 4 départements, subdivisés en provinces.

DÉPARTEMENTS.	POPULAT.	CHEFS-LIEUX.
Sulia	162,000	Maracaybo.
Venezuela	350,000	Caracas.
Orénoque	80,000	Varinas.
Maturin	174,000	Cumana.
Total.	766,000	

Aspect général du pays, climat, productions.

Cette contrée est généralement fertile, et le sol est facile à cultiver. On y voit un mélange de montagnes bien boisées et de riches vallées. Il y a dans la partie orientale des plaines trop basses, trop humides; et au S. E., des forêts impénétrables.

Le Venezuela possède à la fois des climats chauds, tempérés et froids. Les bananes, le froment, le cacao, le café, le coton, le sucre, l'indigo, le tabac, sont récoltés en abondance. On recueille l'écorce du quinquina, la salsepareille, l'huile du cocotier, le caoutchouc, la vanille; il y a une grande quantité de bois de construction, d'ébénisterie et de teinture.

Golfes et baies.

Sur la côte du département de Sulia, on remarque le golfe de *Maracaybo* ou de *Venezuela*, fermé à l'E. par la péninsule de Paraguana. — Dans le département de Maturin, on trouve le golfe de *Paria*, près et au N. O. du delta de l'Orénoque, et le golfe de *Cariaco*, qui forme devant Cumana un vaste et superbe port.

Caps.

Au N. O. du golfe de Maracaybo, se présente le cap *Gallinas*, qui est le point le plus septentrional de l'Amérique méridionale. — Le cap de la *Vela* se fait remarquer près et au S. O. du cap Gallinas. — Le cap *S.-Roman*, à l'E. du golfe de Maracaybo, forme l'extrémité de la péninsule de Paraguana.

Iles.

Près de la côte septentrionale du département de Maturin, au N. du golfe de Cariaco, est l'île de *Marguerite*, qui fait partie des Antilles, mais qu'on doit nommer dans la description de Venezuela, puisqu'elle forme une province de cette république.

Montagnes.

La plus orientale des trois branches que forment les *Andes*, au N. du plateau de Pasto, parcourt de l'O. à l'E. le Venezuela, sous les noms de *Sierra de Merida* et d'*Alta Gracia*, et va se terminer dans le voisinage du delta de l'Orénoque.

Fleuves et rivières.

L'*Orénoque* ou *Orinoco* prend sa source dans la partie orientale du département de Maturin, coule d'abord à l'O., puis vers le N., ensuite vers l'E., et se jette dans l'Atlantique par plusieurs embouchures. Il reçoit par sa rive droite le *Caroni*, et par sa rive gauche la *Meta* et l'*Apure*. Il communique avec le Rio Negro, affluent de l'Amazone, par un canal naturel très-remarquable, nommé *Cassiquiare*.

Lacs.

Le grand lac de *Maracaybo*, dans le département de Sulia, communique vers le N. avec le golfe de son nom; les bords en sont malsains et remplis de vapeurs bitumineuses qui s'enflamment dans les grandes chaleurs. A l'E. du lac précédent, et près de la ville de Caracas, on trouve le lac de Valencia, dont les bords offrent des aspects enchanteurs.

Villes.

Caracas ou *Léon de Caracas*, capitale de la république, et chef-lieu du département de Venezuela; non loin de la mer des Antilles. Elle renfermait 42,000 hab., avant le tremblement de terre qui la détruisit presque entièrement en 1812. — *La Guayra*, port de mer, près de Caracas. 4,000 hab. — *Valencia*, dans le même département, près du lac de son nom, dans une charmante situation. 15,000 hab. — *Varinas*, chef-lieu du département de l'Orénoque; presque détruite dans les dernières guerres. 3,000 hab. — *Guanare*, dans le même département. 20,000 hab. — *Maracaybo*, chef-lieu du département de la Sulia, à l'O. de Caracas, sur le canal qui unit le golfe et le lac de Maracaybo. 25,000 hab. — *Cumana*, chef-lieu du département de Maturin, sur le golfe de Cariaco; en partie détruite par un affreux tremblement de terre en 1797. 10,000 hab. — *Barcelona*, à l'O. de Cumana, près de la mer des Antilles. 5,000 hab.

Esquisse historique, habitants.

La côte de Venezuela fut découverte par Colomb en 1498; Ojeda et Américo Vespuce la visitèrent presque en même temps. Au XVIe siècle, fut établie la capitainerie-générale de Caracas, que l'Espagne posséda jusqu'en 1811, et qui secoua le joug de cette contrée, en même temps que la Nouvelle-Grenade. En 1819, le Caracas fut compris dans

Digitized by Google

la république de Colombie : mais depuis, il s'est séparé de la Nouvelle-Grenade, et, prenant le nom d'un de ses départements, s'est constitué en république particulière.

De nombreuses tribus indiennes se trouvent dans le Venezuela : on distingue les *Maïpoures*, les *Caveres*, les *Guayrot*, les *Caraïbes*, les *Ottomaques*, les *Tamanaques*.

RÉPUBLIQUE DE L'ÉQUATEUR.

Limites, situation, étendue.

Cette république, formée récemment de la partie méridionale de la Nouvelle-Grenade, est bornée au N. par la république de ce nom, à l'O. par le Grand Océan, au S. par le Pérou, à l'E. par le Brésil. Elle est située entre 2° de latitude N. et 6° de latitude S., et entre 72° et 85° de longitude O. Sa longueur est de 250 lieues de l'E. à l'O.; sa largeur, de 200 lieues du N. au S. et sa superficie, de 48,6000 lieues carrées.

Divisions, population.

Trois départements composent la république de l'Équateur.

DÉPARTEMENTS.	POPULAT.	CHEFS-LIEUX.
Équateur (Ecuador).	265,000	Quito.
Guayaquil.	90,000	Guayaquil.
Assay.	195,000	Cuenca.
Pays des Indiens Maynas, Omaguas, etc.	200,000?	
Total. . .	750,000	

Aspect général du pays, climat, productions.

La chaîne des Andes parcourt cette contrée du N. au S., et y présente d'énormes pics volcaniques, couverts de neiges éternelles. Entre ces sommets, se trouvent, dans une grande étendue, des plateaux fertiles où règne un doux climat, et sur lesquels sont des villes florissantes, des villages nombreux, de riches pâturages et des champs très-bien cultivés, qui produisent abondamment le cacao, le tabac, l'indigo, et l'arbre précieux qui fournit le quinquina. A l'E., on voit de vastes plaines, arrosées par l'Amazone et par de grands et nombreux tributaires de ce fleuve.

La république de l'Équateur possède des mines d'or et les mines d'émeraudes les plus riches que l'on connaisse.

Golfe, caps, îles.

Le golfe de *Guayaquil* s'ouvre sur la côte de cet état.

Les caps *Santa-Elena*, *San-Lorenzo* et *San-Francisco* sont les plus remarquables de cette côte.

A 200 lieues à l'O. de cette république sont les *Galapagos*, îles volcaniques et inhabitées, situées sous l'Équateur : les principales sont *Albemarle*, *Chatham*, *Abingdon*.

Montagnes.

Les Andes offrent dans ce pays les sommets qu'on a considérés jusqu'à ces dernières années comme les plus hauts de ces cordillères : mais on sait aujourd'hui qu'ils sont moins élevés que les Andes du Haut-Pérou. Les plus célèbres de ces sommets sont le *Chimborazo*, qui surpasse de 20,148 pieds le niveau de la mer; le *Cayambé* (18,330 pieds); le *Cotopaxi*, volcan redoutable (17,712); le *Pichincha* (14,940 pieds); l'*Antisana* (17,958 pieds).

Cours d'eau.

L'*Amazone* traverse le S. E. de la république : c'est là qu'il est formé par la réunion de l'*Ucayale* et de la *Tunguragua*, et qu'il reçoit par sa rive gauche le *Tigre* et le *Napo*. Parmi les autres tributaires de l'Amazone qui arrosent ce pays, et ne se joignent au fleuve que sur le territoire du Brésil, on remarque l'*Iça* ou *Putumayo*, le *Caqueta* ou *Yupura*, et le *Rio Negro*, qui communique avec l'Orénoque par un canal naturel très-remarquable, nommé *Cassiquiare*. Toutes ces rivières descendent du versant oriental des Andes.

Villes principales.

Quito, capitale de la république, et chef-lieu du département de l'Équateur. Elle est située sur le penchant du Pichincha, à 8,832 pieds au-dessus de la mer, et exposée à de fréquents tremblements de terre; quoiqu'elle soit placée presque entièrement sous la ligne équinoxiale, un froid assez vif s'y fait sentir. 70,000 hab. — *Nuevo-Riobamba*, au S. de Quito, dans le même département. 20,000 hab. — *Guayaquil*, port de mer, chef-lieu du département de son nom, au S. O. de Quito, sur le golfe de Guayaquil. 22,000 hab. — *Cuenca*, chef-lieu du département de l'Asuay, au S. E. de Guayaquil. 20,000 hab. — *Loxa*, célèbre par son quinquina, au S. de Cuenca.

Esquisse historique.

Cette république répond à peu près au royaume de Quito, qui fut conquis par Pizarre en 1534, et qui fut renfermé dans la vice-royauté espagnole du Pérou; il en fut détaché, en 1718, pour être réuni à la Nouvelle-Grenade, dont il vient de se séparer, en prenant un nom nouveau.

C'est dans la partie orientale de cette contrée qu'habitent la plus grande partie des Indiens de la république de l'Équateur. On remarque surtout les tribus des *Omaguas* et des *Maynas*.

PÉROU.

Limites, situation, étendue.

Le Pérou (*Perù*), situé dans la partie occidentale de l'Amérique méridionale, est borné au N. par la république de l'Équateur, à l'E. par le Brésil, au S. E. par la Bolivia, au S. O. et à l'O. par le Grand-Océan. Il est compris entre 3° et 22° de latitude S., et entre 66° et 84° de longitude O. Sa longueur est de 530 lieues, du N. O. au S. E., et sa moyenne largeur, de 100 lieues, du N. E. au S. O. Il a une superficie de 78,700 lieues carrées.

Divisions, population.

Le Pérou se divise en 7 départements, et comprend en outre, à l'E., un territoire considérable, qui est habité par des Indiens indépendants, et dont la partie septentrionale a été appelée territoire des *Missions* ou pays des *Amazones* : on donne quelquefois à tout ce territoire le nom de *Pampas*.

DÉPARTEMENTS.	POPULATION.	CHEFS-LIEUX.
Libertad.	282,000	Truxillo.
Junin.	246,000	Huanuco.
Lima.	182,000	Lima.
Puno.	38,000	Puno.
Ayacucho.	137,000	Guamanga.
Cuzco.	264,000	Cuzco.
Arequipa.	167,000	Arequipa.
Pampas (territoire). . . .	400,000?	
Total. . .	1,716,000	

Aspect général du pays, climat, productions.

La chaîne des Andes, qui traverse le Pérou dans sa longueur, s'y montre âpre, stérile et monotone, mais recèle de riches mines d'or et d'argent. Plusieurs plaines sablonneuses, arides et rebelles à toute espèce de culture, s'étendent dans l'intervalle resserré entre ces montagnes et la mer : elles sont çà et là entrecoupées de *quebradas* ou crevasses formées par des torrents qui se précipitent dans le Grand Océan, et dont les bords sont fertiles et agréables. Dans l'intérieur, on trouve des vallées bien arrosées, qui sont ornées de la plus riche végétation, et où la verdure perpétuelle des forêts, les champs cultivés, la réunion de villes et de bourgades nombreuses, présentent le plus bel aspect. Dans la partie orientale sont d'immenses plaines très-fertiles, mais humides, chaudes et malsaines.

Peu de contrées offrent des températures aussi variées que le Pérou : sur la côte, l'atmosphère est sèche et brûlante, et la pluie y est inconnue : la terre n'y est rafraîchie que par les rosées et les brouillards. Dans les vallées basses de l'intérieur, la température est humide et chaude, mais les saisons sont régulières; le froid est très-rigoureux dans les vallées élevées, et un hiver perpétuel règne sur les sommets des Andes.

Digitized by Google

Le froment, l'orge, le maïs, le manioc, les pommes de terre, le quinquina, le cacao, et le sucre sont les principales productions végétales du Pérou.

Montagnes.

Les *Andes* se divisent dans le Pérou en 3 branches principales, l'une à l'O., l'autre au centre, et la troisième à l'E. La branche occidentale forme la principale chaîne, et court du N. O. au S. E., en séparant les eaux qui appartiennent au bassin de l'Amazone de celles qui, après un cours peu étendu, se rendent dans le Grand Océan : elles suivent constamment une direction parallèle, à la côte dont elles se tiennent éloignées d'environ 25 lieues. Parmi les sommets élevés qu'elles offrent dans cette contrée, on remarque le volcan d'*Arequipa*, qui atteint 8,192 pieds.

Cours d'eau, lac.

La *Tunguragua* et l'*Ucayale*, dont la réunion forme l'*Amazone*, sont comptées parmi les rivières les plus considérables du Pérou. La Tunguragua descend du versant oriental des Andes, et parcourt le département de Libertad : elle se grossit de la *Huallaga*, qui baigne la partie orientale du même département. L'Ucayale, qui, dans la première partie de son cours, porte les noms de *Paro* et de *Béni*, a sa source vers le lac Titicaca, et traverse, du S. au N., les vastes plaines qu'habitent des Indiens indépendants : elle reçoit l'*Apurimac*, qui arrose le département de Cuzco. — Le *Javari*, le *Jutay*, le *Jurua* et le *Purus*, affluents de l'Amazone, parcourent les mêmes plaines. — La *Madeira*, un des plus grands tributaires du même fleuve, forme une partie de la limite entre le Pérou et le Brésil : elle doit sa naissance à la réunion du *Mamoré* et du *Guaporé*, qui se joignent sur la frontière commune du Brésil, du Pérou et du Haut-Pérou.

Au S. E., sur la frontière du Haut-Pérou, se trouve le lac *Titicaca* ou *Chucuyto*, sans écoulement visible, et au milieu d'un grand et haut plateau des Andes.

Villes principales.

Lima, appelée autrefois *Los Reyes*, grande et belle ville, capitale du Pérou, à 2 lieues du Grand Océan, sur la rivière *Rimac*. Elle fut bâtie en 1535 par les Espagnols, et a beaucoup souffert de divers tremblements de terre. 70,000 hab. *Callao*, défendu par des forts importants, est le port de Lima. — *Truxillo*, au N. O. de Lima, sur le Grand Océan. 9,000 hab. — *Caxamarca*, au N. E. de Truxillo. 12,000 hab. — *Guancabelica*, au S. E. de Lima. 5,000 hab. — *Tarma*, au N. E. de Lima. 6,000 h. — *Guamanga*, très-belle ville, au S. E. de Lima. 26,000 hab. — *Cuzco*, à l'E. de Guamanga ; ancienne capitale des Incas. 32,000 hab. — *Arequipa*, au S. de Cuzco, et près du volcan de son nom : elle a été bouleversée par plusieurs tremblements de terre. 24,000 hab.

Esquisse historique, gouvernement, religion, habitants.

Ce pays, habité très-anciennement par des peuples sauvages et féroces, fut civilisé vers le XIIe siècle par l'inca Manco-Capac, et devint, sous les successeurs de ce prince, un vaste et puissant empire. Les Espagnols y pénétrèrent en 1524, et, sous la conduite de François Pizarre et d'Almagro, ils eurent bientôt soumis cette riche contrée, où ils exercèrent mille injustices et mille cruautés. Ces deux chefs ne purent s'accorder sur les limites de leurs territoires respectifs ; ils en vinrent aux mains, et furent l'un et l'autre victimes de leur inimitié. Toutefois le Pérou, érigé en vice-royauté, demeura au pouvoir des Espagnols, qui l'ont conservé jusque dans ces derniers temps. Lorsque les Français envahirent l'Espagne en 1808, le cri de l'indépendance retentit dans ce pays, comme dans les autres colonies espagnoles ; cependant le parti royaliste y fut assez puissant pour empêcher toute espèce de changement dans le gouvernement jusqu'en 1821. A cette époque, Lima se rendit à une armée chilienne commandée par San-Martin, et le Pérou fut solennellement déclaré libre le 28 juillet de la même année.

Le catholicisme est la religion de cette nouvelle république : il y a 1 archevêché et 4 évêchés.

Le Pérou renferme environ 1,700,000 habitants, parmi lesquels on compte 140,000 blancs, Espagnols ou descendants d'Espagnols, 290,000 métis ou mulâtres, 40,000 nègres ; le reste se compose d'Indiens, dont plusieurs peuplades sont encore sauvages, et qui habitent principalement dans la partie orientale de la contrée. Les *Chunchos* sont la plus puissante de ces tribus indépendantes : ils vivent dans les montagnes, dans les forêts, sur les bords du Béni et de quelques-uns de ses affluents ; leur chef est, disent-ils, descendant des Incas.

BOLIVIA ou HAUT-PÉROU.

Limites, situation, étendue.

La Bolivia ou Haut-Pérou (*Alto-Perù*), qui tire le premier de ces noms du célèbre Bolivar, a pour bornes à l'O. le Pérou et le Grand Océan ; au N. O. le Pérou, au N. E. le Brésil, et au S. le Buenos-Ayres et le Chili. Ce pays est compris entre 12° et 26° de latitude S. et entre 59° et 73° de longitude O. Sa largeur, du N. au S., est de 250 lieues, et sa longueur, de l'E. à l'O., de 300 lieues ; sa superficie est évaluée à 69,600 lieues carrées.

Histoire, gouvernement, divisions, population, religion.

Ce pays, qui avait d'abord fait partie du Pérou, fut compris en 1778 dans le Buenos-Ayres, et suivit le sort de ce gouvernement, qui secoua le joug espagnol en 1810. Enfin, le 5 août 1825, il s'est déclaré république indépendante. Il se divise ainsi :

DIVISIONS.	CHEFS-LIEUX.
La Paz, département. . .	La Paz d'Ayacucho.
Cochabamba, *id.*	Cochabamba.
Santa-Cruz de la Sierra. *id.*	S.-Lorenzo de la Frontera.
Chuquisaca, *id.*	Chuquisaca, Charcas ou La Plata.
Potosi, *id.*	Potosi.
Oruro, *id.*	Oruro.
Moxos (pays des)	
Chiquitos (pays des) . . .	
Tarija, province	Tarija.

Cet état renferme 1,300,000 habitants, qui professent la religion catholique, excepté plusieurs peuplades indiennes sauvages.

Aspect général du pays, climat, productions.

La partie de ce pays appuyée sur le versant oriental des Andes réunit dans un petit espace toutes les variétés d'aspect et de température : tandis que les cimes des montagnes sont couvertes de glaces ou ne produisent que des végétaux nains, un printemps perpétuel règne dans les vallées qui s'étendent à leur pied, et sur un sol fertile on voit croître le maïs, la vigne, l'olivier, le palmier, le bananier, le cotonnier, l'arbre à quinquina, la canne à sucre. La partie du Potosi comprise entre les Andes et le Grand Océan est un pays aride et inhabitable, qui a reçu le nom de désert d'*Atacama*. Dans l'E., sont de vastes plaines marécageuses.

Montagnes.

La *Cordillère des Andes* court du N. au S. dans la partie occidentale de cette contrée, et la sépare du Pérou sur une grande étendue ; elle s'y divise en deux principales branches, qui ne se rejoignent que dans le département de Cuzco, et embrassent ainsi un vaste plateau dans lequel se trouve compris le lac Titicaca. C'est dans les Andes de la Bolivia que se trouvent les sommets les plus élevés de toute la Cordillère : le *Nevado de Sorata*, qui atteint 23,100 pieds, et le *Nevado de Illimani*, de 22,000 pieds. Cette chaîne envoie vers l'E. un rameau remarquable, nommé *Nevados de Cochabamba* ou *Sierras Altissimas*, qui parcourt le département de Cochabamba.

Rivières, lacs.

Au bassin de l'Amazone appartiennent le *Guapey*, nommé ensuite *Mamoré*, qui parcourt le centre et le N. du pays, et le *S.-Miguel* ou *Ubay*, qui arrose la partie orientale, et se jette dans le *Guaporé*, sur la frontière du Brésil. Le *Pilcomayo*, affluent du Paraguay, coule dans le S.

Le grand lac *Titicaca* ou *Chucuyto*, situé dans le département de La Paz, est à peu près le seul lac remar-

Digitized by Google

quable de la Bolivia : les eaux en sont fangeuses, et les rives couvertes de joncs.

Villes principales.

La Paz d'Ayacucho, au S. E. du lac Titicaca, à plus de 11,000 pieds au-dessus du niveau de la mer ; célèbre par les mines d'or de son territoire. 40,000 hab. — *Cochabamba*, au S. E. de La Paz. 30,000 hab. — *S.-Lorenzo de la Frontera* ou *Santa-Cruz de la Sierra la Nueva*, au N. E. de Cochabamba. 8,000 hab. — *Chuquisaca*, *Charcas* ou *La Plata*, capitale de la république, près de la montagne de Porco, qui fournissait autrefois d'abondantes mines d'argent, d'où les Incas tiraient d'immenses richesses. 30,000 hab. — *Potosi*, à l'O. de Chuquisaca, sur le penchant de la montagne de son nom, à 12,500 pieds au-dessus de la mer; fameuse par ses mines d'argent, les plus riches du monde après celles de Guanaxuato. 11,000 hab. — *Puerto-de-Lamar* ou *Cobija*, le seul port de la Bolivia, dans le pays d'Atacama.

CHILI.

Limites, situation, étendue.

Le Chili ou Chile, situé dans la partie S. O. de l'Amérique méridionale, est baigné à l'O. par le Grand Océan, et borné à l'E. par les Andes, qui le séparent du Buenos-Ayres et de la Patagonie. Il est compris entre 24° et 44° de latitude S., et entre 71° et 77° de longitude O. Sa longueur, du N. au S., est de 500 lieues, et sa moyenne largeur, de l'E. à l'O., de 50 lieues; sa superficie est estimée à 21,300 lieues carrées.

Divisions, population.

Cette contrée se compose de 2 parties très-distinctes, savoir :

1° La république du Chili, qui renferme les provinces de *Coquimbo*, *Aconcagua*, *Santiago*, *Colchagua*, *Maule*, *Concepcion*, *Valdivia* et *Chiloé* ; 2° l'Araucanie ou le pays des Araucaniens. La première a environ 1,400,000 hab., et la seconde, 400,000.

Aspect général du pays, climat, productions.

Le Chili est une contrée presque partout délicieuse, où la fertilité du sol répond à la douceur du climat. La terre s'y montre propre à nourrir les plantes les plus précieuses de l'ancien et du nouveau continent. On y voit de magnifiques forêts, peuplées de cèdres rouges, de pins, de cyprès, de pellins, de quillais, de lauriers ; les oliviers et la vigne y réussissent, et l'on y récolte en abondance le maïs, le piment, le tabac et divers grains indigènes, tels que le magu, le tuca, le huegen, la cacilla. Les animaux domestiques de l'Europe s'y multiplient sans dégénérer, tandis qu'on n'y voit ni loups, ni jaguars, ni aucun de ces reptiles venimeux qui font la terreur des pays chauds. Mais cette belle région est quelquefois bouleversée par les tremblements de terre produits par les éruptions des sombreux volcans qui brûlent dans les Andes. Ces mêmes montagnes recèlent d'abondantes mines d'or, d'argent et de cuivre.

Iles.

L'archipel de *Chiloé* ou d'*El-Ancud*, dans le golfe de Guaiteca, se compose de la grande île de *Chiloé*, et d'un nombre considérable de petites îles, la plupart inhabitées.

On regarde encore comme faisant partie du Chili : les îles de *Juan Fernandez*, à 150 lieues de la côte, dans le Grand Océan : c'est sur l'une d'elles que fut abandonné, en 1709, le matelot Selkirk, qui a donné lieu au roman de Robinson Crusoé ; — les îles de *Saint-Félix* et de *Saint-Ambroise*, au N. des précédentes : elles sont inhabitées.

Montagnes, rivières, lacs.

Parmi les nombreux sommets volcaniques que les Andes présentent sur les frontières orientales du Chili, on remarque surtout le volcan de *Coquimbo*, qui renferme une mine d'argent extrêmement riche, et ceux de *Copiapo*, d'*Aconcagua*, de *Maypo*, de *Chillan*, de *Peteroa* et de *Villarica*.

Les rivières descendent du versant occidental des Andes, et vont se jeter dans le Grand Océan, après un cours peu étendu : la plus considérable est le *Biobio*, qui forme la limite septentrionale de l'Araucanie.

Parmi les lacs de cette contrée, on peut nommer le *Pudahuel*, l'*Aculeu*, le *Taguatagua*, dans la république du Chili, et le *Lavquen*, dans l'Araucanie.

Villes principales.

République du Chili.

Santiago, capitale du Chili, dans une situation très-agréable ; bouleversée dernièrement par un tremblement de terre. — *Valparaiso*, port de mer commerçant, à l'O. de Santiago. 10,000 hab. — *Coquimbo*, port de mer, au N. de Valparaiso. — *Coplapo*, port de mer, au N. de Coquimbo ; entièrement détruit par un tremblement de terre en 1822. — *Concepcion* ou *La Mocha*, au S. O. de Santiago, près de l'embouchure de Biobio : ruinée par les tremblements de terre et par les guerres que le Chili a soutenues pour reconquérir son indépendance. — *Valdivia*, ville fortifiée, avec un bon port. 6,000 hab. — *Castro*, sur la côte orientale de l'île de Chiloé, dont elle est la capitale. — *S.-Carlos*, sur la côte N. de la même île.

Araucanie.

Arauco, capitale des Araucaniens, près de l'océan.

Esquisse historique, gouvernement, religion.

Les Incas du Pérou avaient fait du Chili proprement dit une province de leur empire ; Almagro et Pierre Valdivia, généraux espagnols, le conquirent dans la première moitié du XVIe siècle, et il fut annexé à la vice-royauté du Pérou. En 1810, ce pays secoua le joug de la mère patrie ; mais, ramené peu après sous l'obéissance de l'Espagne, il ne dut définitivement son indépendance qu'à la bataille de Maypo, en 1818 ; et en 1823, il se constitua en république, représentée par un congrès.

Quant aux Araucaniens, peuple fier, industrieux, plein de générosité et de courage, ils n'ont jamais pu être soumis par les Espagnols, et ne se sont pas non plus réunis à la nouvelle république.

Le catholicisme est la religion de cet état, qui possède un évêché. La religion des Araucaniens reconnaît un être suprême, qui, selon eux, confie le gouvernement du monde à un grand nombre de divinités subalternes.

BUENOS-AYRES ou CONFÉDÉRATION DU RIO DE LA PLATA.

Limites, situation, étendue.

Le Buenos-Ayres, ancienne possession espagnole, occupe une partie considérable du centre de l'Amérique méridionale ; on l'a quelque temps appelé république Argentine. Il est borné au N. par la Bolivia, à l'E. par le Brésil, le Paraguay et la république orientale de l'Uruguay, au S. E. par l'océan Atlantique, au S. O. par la Patagonie, avec laquelle il a pour limite le Rio Negro, et à l'O. par le Chili, dont les Andes le séparent. Il est compris entre 19° et 41° de latitude S., et entre 53° et 72° de longitude O. Sa longueur, du N. au S., est d'environ 550 lieues, sa largeur moyenne, de l'E. à l'O., de 250 lieues, et sa superficie, de 91,800 lieues carrées.

Divisions.

Avant la révolution qui a soustrait le Buenos-Ayres à la domination de l'Espagne, en 1810, cette contrée se divisait en 8 intendances : *La Paz*, *Cochabamba*, *Charcas*, *Potosi*, *Paraguay*, *Salta*, *Cordova*, *Buenos-Ayres*, et en deux gouvernements, ceux de *Moxos* et de *Chiquitos*.

Depuis cette révolution, plusieurs intendances de la partie N. O. ont, comme on l'a vu, formé en 1825 une république particulière sous le nom de Haut-Pérou, le Paraguay est devenu un état particulier, et de la partie orientale de l'intendance de Buenos-Ayres, s'est formée la république de Monte-Video. La confédération du Rio de la Plata se compose aujourd'hui des provinces suivantes : *Salta*, *Tucuman*, *Catamarca*, *Santiago del Estero*, *Rioja*, *Jujuy*, *Santa-Fe*, *Corrientes*, *Entre-Rios*, *Buenos-Ayres*, *Cordova*, *Mendoza* ou *Cuyo*, *San-Juan* et *San-Luis*.

Digitized by Google

Aspect général du pays, climat, productions.

Les Andes s'élèvent sur la limite occidentale du Buenos-Ayres, et procurent aux provinces qui les avoisinent les aspects et les climats les plus variés. Sur les cimes des montagnes règne un perpétuel hiver, et plus bas, dans des vallées fertiles, on jouit d'un printemps délicieux, favorable à la culture du maïs, de la vigne, de l'olivier, du cotonnier, de la canne à sucre. Au centre de cet état sont de vastes plaines généralement marécageuses, entrecoupées de bois ou de terrains imprégnés de sel, et dont la triste uniformité est cependant diminuée par quelques collines agréables qui bornent le Parana. Dans la partie méridionale, on remarque le grand désert des *Pampas* où l'on ne trouve presque aucune rivière, et qui n'offre que d'immenses prairies monotones, entièrement dénuées d'arbres.

Montagnes.

Les Andes, qui se dirigent du N. au S. entre le Buenos-Ayres et le Chili, projettent sur cette limite un grand nombre de sommets volcaniques, parmi lesquels on distingue le *Copiapo*, le *Coquimbo*, l'*Aconcagua* et le *Peteroa*. — Parmi les nombreuses branches que cette immense cordillère envoie vers l'E., on remarque la *Sierra de Cordova* et la *Sierra de Salta*.

Fleuves, rivières.

Le *Parana*, qui a ses sources dans le Brésil, arrose la partie orientale de l'état, et, immédiatement après avoir reçu l'*Uruguay*, prend le nom de *Rio de la Plata*, en formant un vaste estuaire qui mêle ses eaux à celles de l'Atlantique entre les caps *Saint-Antoine* et *Sainte-Marie*. Il a un cours de 700 lieues, et ses principaux affluents sont: le *Paraguay*, qui prend naissance dans le Brésil, sépare le Buenos-Ayres de la contrée à laquelle il donne son nom, et se grossit du *Pilcomayo* et du *Vermejo*, — le *Salado*, qui arrose les intendances de Salta, de Cordova et de Buenos-Ayres.

Une autre rivière *Salado*, qui parcourt la province de Buenos-Ayres, se perd dans le Rio de la Plata.

Le *Rio Colorado* ou *Rio de Mendoza* arrose le S. O. et le S. de la contrée, et se jette dans l'Atlantique. — Le *Rio Negro* ou *Cusu-Leuvu*, qui forme la limite entre le Buenos-Ayres et la Patagonie, se rend dans le même océan.

Lacs.

A l'O., près des Andes, sont le lac *Andalgala* et le lac *Beberero*, d'où sortent le Rio Negro et le Rio Colorado.

Au N. E. de la province de Chaco, sur les frontières du Brésil, les pluies périodiques forment le grand lac temporaire de *Xarayes*, traversé par le Paraguay. — Dans la province de Corrientes, est la vaste lagune d'*Ybera*, qui paraît entretenue par l'infiltration des eaux du Parana: dans quelques parties, elle est remplie de plantes aquatiques, et ressemble à un marais; dans d'autres, elle forme un véritable lac.

Villes principales.

Buenos-Ayres (bon air), capitale de la république sur la rive droite du Rio de la Plata. 65,000 hab. — *Santa-Fe*, au N. O. de Buenos-Ayres, vers le confluent du Parana et du Salado. 20,000 hab. — *Salta*, dans le N. de l'état. 9,000 hab. — *Cordova*, au S. de Salta. 6,000 hab. — *Mendoza*, au S. O. de Cordova. 20,000 hab.

Esquisse historique, gouvernement, religion, habitants.

Le Buenos-Ayres, découvert en 1515, par Juan Diaz de Solis, et reconnu ensuite par Sébastien Cabot et Petro de Mendoza, dépendit d'abord du Pérou; mais, en 1778, l'Espagne en fit une vice-royauté particulière. En 1810, il se rendit indépendant de la métropole, et se constitua en république fédérative; cependant le gouvernement eut peu de stabilité jusqu'en 1815, et le congrès national ne fut assemblé qu'à la fin de cette année.

Le catholicisme est la religion de cet état; néanmoins tous les cultes y sont permis.

On compte dans le Buenos-Ayres environ 900,000 individus, parmi lesquels on en trouve un quart de blancs; le reste se compose de mulâtres, de métis, de nègres et d'Indiens, dont les peuplades les plus remarquables sont les *Abipons*, les *Puelches*. La grande tribu des *Guaranis* est aujourd'hui détruite.

PATAGONIE.

Limites, situation, étendue.

La Patagonie, dans laquelle nous comprendrons la Terre de Feu, occupe l'extrémité méridionale de l'Amérique du S. Elle est bornée au N. par le Chili et par le Buenos-Ayres, qui en réclame la possession; à l'O. par le Grand Océan, et à l'E. par l'Atlantique; au S., elle se termine par le cap Horn, qui forme la séparation de ces deux océans. Elle est comprise entre 37° et 56° de latitude S., et entre 65° et 78° de longitude O. Sa longueur, du N. au S., est de 500 lieues; sa moyenne largeur, de l'E. à l'O., de 150 lieues, et sa superficie, de 66,600 lieues carrées. On l'appelle quelquefois *Terre Magellanique*, parce qu'elle fut découverte en 1519 par Magellan ou Magalhaens.

Aspect général du pays, climat.

La Patagonie proprement dite, c'est-à-dire la partie continentale de cette contrée, est froide, sauvage et stérile, sans cesse exposée à des vents impétueux et à des changements subits de température, causés par sa situation resserrée entre des mers, et par sa grande élévation. Des troupeaux de bœufs sauvages, de vigognes, de jaguars, de nandous ou autruches américaines, errent dans ces solitudes, sur les bords des lacs salés et des ruisseaux de l'intérieur.

La Terre de Feu a été ainsi nommée à cause de quelques volcans enflammés qu'elle renferme; elle éprouve un froid extrêmement rigoureux, et offre, dans ses parties méridionale et occidentale, des côtes arides, sauvages, et bordées d'énormes falaises, que couronnent des neiges éternelles. Les parties orientale et septentrionale sont moins affreuses: on y trouve des vallées embellies par des ruisseaux et de la verdure.

Golfes, détroits.

Les côtes de la Patagonie sont découpées par une multitude d'enfoncements, dont les plus considérables sont les golfes de *San-Matias* et de *Saint-George*, à l'E., et ceux de *Guaiteca* et de *Penas*, à l'O.

Le détroit de *Magellan*, ainsi appelé en l'honneur du célèbre navigateur qui le découvrit en 1519, sépare la Terre de Feu du continent américain, et a une longueur de 180 lieues sur une largeur qui varie de 2 à 15 lieues: de nombreux courants et de fréquentes sinuosités en rendent la navigation difficile. — Le détroit de *Le Maire*, découvert en 1616 par Schouten, qui lui donna le nom du commis de son vaisseau, est situé entre l'extrémité orientale de la Terre de Feu et l'île des Etats.

Iles.

La *Terre de Feu* avait d'abord été regardée comme une seule île, mais on sait aujourd'hui qu'elle forme un archipel, coupé par un grand nombre de passages étroits et sinueux. — L'île des *Etats*, à l'E. de la Terre de Feu, participe au climat glacial de ce dernier pays. On y remarque la petite colonie anglaise d'*Opparo*.

Au N. E. de l'île des Etats sont les îles que les Français appellent *Malouines*, et que les Anglais ont nommées *Falkland*: elles sont dépourvues de bois, mais abondent en végétaux herbacés, et possèdent une grande variété d'oiseaux et de poissons. Après avoir successivement appartenu aux Français et aux Anglais, elles sont restées au pouvoir des Espagnols; mais les Anglais ont des prétentions sur cet archipel. Les principales îles sont *Falkland* et *Soledad*.

Sur la côte occidentale de la Patagonie propre, on trouve le groupe de *Los Chonos*, et l'archipel de la *Mère de Dieu*, dans lequel on remarque principalement l'île de la *Mère de Dieu* et celle de la *Campana*.

A 360 lieues E. de la Terre de Feu, on rencontre la *Nouvelle-Georgie*, île montagneuse et couverte de glaces, qui porta d'abord le nom de *Saint-Pierre*.

Le *Nouveau-Shetland méridional*, au S. E. de la Terre de Feu; la terre de *Graham*, au S. du Nouveau-Shetland méridional, les îles *Bucos* et la *terre de Sandwich*, au S. E. de la Nouvelle-Georgie, sont des contrées plus affreuses encore, et présentent d'énormes masses de rochers ensevelies sous des amas de neiges et de glaces perpétuelles.

Digitized by Google

Presqu'îles, caps.

La Patagonie propre renferme deux presqu'îles remarquables : celle de *Saint-Joseph*, sur la côte orientale, et celle des *Trois Montagnes*, sur la côte occidentale.

L'entrée orientale du détroit de Magellan est resserrée par le cap de *Las Virgenes*, au N., et celui du *Saint-Esprit*, au S ; l'entrée occidentale de ce détroit est déterminée par le cap de la *Victoire*, vers le N., et celui de *Los Pilares*, du côté du S. — Au milieu du même passage, se présente le cap *Froward*, qui forme l'extrémité méridionale de la chaîne des Andes et du continent américain. — Le cap *San-Diego* termine à l'E. la Terre de Feu, et le cap *Horn* ou *Hoorn* est le point le plus austral de cet archipel.

Montagnes, fleuves, lacs.

Les *Andes* parcourent du N. au S. la Patagonie, et la couvrent presque tout entière. Leurs sommets y sont revêtus de neiges éternelles.

Du versant oriental de cette chaîne descendent, dans cette contrée, quelques cours d'eau considérables qui se rendent dans l'Atlantique ; tels sont le *Rio Negro* ou *Cuu-Leuvu*, qui sépare la Patagonie du Buenos-Ayres, le *Rio de los Camarones*, le *Saint-George* et la rivière du *Port-Désiré*.

On trouve dans la Patagonie propre quelques lacs dignes de remarque, tels que la *Laguna Grande*, le *Tehuel* et le *Coluguape*.

Habitants.

La population de la Patagonie est évaluée à environ 150,000 habitants, qui n'ont pas encore subi le joug européen.

Les *Patagons* ou *Téhuelhets*, habitants de la Patagonie propre, sont paisibles et humains, excellents cavaliers et habiles à manier la fronde ; ils sont célèbres par la hauteur de leur taille.

Les naturels de la Terre de Feu, appelés *Pecherais* ou *Yacanacus*, habitent des huttes misérables, et n'ont pour toute nourriture que des poissons et des coquillages.

PARAGUAY.

Limites, situation, étendue.

Cet état est borné au N. et à l'E. par le Brésil, dont il est en partie séparé par le Parana ; au S. E., au S. et à l'O., par le Buenos-Ayres, vers lequel le même fleuve et le Paraguay lui servent de limites. Il est compris entre 24° et 27° 30' de latitude S., et entre 57° et 60° 50' de long. O. Sa longueur est de 120 lieues, du N. E. au S. O., sa plus grande largeur, de 65 lieues, et sa superficie, de 10,000 lieues carrées.

Aspect général du pays, climat, productions.

Montueux au N. et au milieu, le Paraguay présente ailleurs des lagunes, des marais et de belles plaines ; c'est à l'O. et au S. que le terrain est le plus bas et le plus facilement inondé. Le climat est tempéré, mais humide. Les plantes d'Europe, entre autres les grains, les légumes et la vigne, viennent très-bien. On y trouve en abondance des cannes à sucre, du riz, du maïs, des patates, du tabac excellent, de la salsepareille, du quinquina, des copaïers, dont on tire le baume de copahu, des caroubiers, et le précieux matté, ou thé du Paraguay. D'épaisses forêts y offrent de beaux bois de construction.

Montagnes, rivières.

La *Cordillère d'Amambahy*, qui vient du Brésil, parcourt une grande partie de ce pays.

Il n'y a de cours d'eau remarquables que ceux qui limitent la contrée et en font une espèce de presqu'île.

Villes principales.

L'*Assomption* (*Asuncion*), capitale de l'état, sur le Paraguay. 12,000 hab.—*Villarica*, au S. E. de l'Assomption. 3,000 hab.

Esquisse historique, gouvernement, religion, habitants.

Ce pays fut découvert, en 1526, par Sébastien Cabot, qui remonta avec de petites barques le Parana et le Paraguay ; peu de temps après, Pedro de Mendoza le fit reconnaître. Les Espagnols commirent d'abord de grandes cruautés envers les naturels ; les Jésuites, qui arrivèrent en 1556, surent, par leur modération et leur politique, prendre un grand ascendant sur l'esprit de ces peuplades, les civilisèrent peu à peu, et finirent par se rendre tout-à-fait maîtres de la contrée. En 1768, quand ce corps religieux fut expulsé des possessions espagnoles, on nomma un gouverneur pour le Paraguay, qui devint une province du gouvernement de Rio de la Plata. Cette province n'adhéra pas à la révolution qui rendit le reste de Buenos-Ayres indépendant en 1810 ; cependant en 1813, les créoles établirent une république dirigée par deux consuls : le docteur Francia s'en fit élire, en 1814, le dictateur pour 3 ans, au bout desquels un congrès l'a nommé dictateur à vie ; cet homme, investi d'un pouvoir illimité, a fait peser sur son état un joug de fer.

La religion catholique est celle de presque tous les habitants, dont on porte le nombre à 300,000 ; les Indiens forment environ un dixième de cette population : on remarque surtout la tribu des *Payaguas*.

RÉPUBLIQUE ORIENTALE DE L'URUGUAY.

Limites, situation, étendue.

Cette république est bornée au N. et à l'E. par le Brésil ; au S. par l'Atlantique et le Rio de la Plata, à l'O. par le Buenos-Ayres, dont l'Uruguay la sépare, et au N. O. par le Paraguay, avec lequel il a pour limite le Parana. Elle s'étend entre 25° 30' et 35° de latitude S., et entre 55° 30' et 60° 30' de long. O. Sa longueur, du N. au S., est de 230 lieues, sa largeur moyenne, de 80 lieues, et sa superficie, d'environ 16,000 lieues carrées.

Aspect général du pays, montagnes, rivières.

Ce pays est montueux à l'E. et au S., et présente des plaines vers l'O. ; il est fertile en général. La *Cochilla Grande de los Tapes*, partie méridionale de la Serra do Mar, couvre la république à l'E., et la limite en partie. Le *Rio Negro* et l'*Ibicuy*, affluents de l'*Uruguay*, sont les principales rivières qui la parcourent.

Ville principale.

Monte-Video ou *San-Felipe*, capitale de l'état, sur le bord septentrional du Rio de la Plata, avec un vaste et excellent port. 10,000 hab.

Population, religion, esquisse historique.

La population s'élève à environ 175,000 habitants, catholiques.

Ce pays dépendait du Buenos-Ayres, lorsque les Brésiliens s'en emparèrent en 1821, en lui donnant le nom de province *Cisplatine* ; les Buenos-Ayriens lui avaient donné celui de *Banda-Oriental*. En 1825, la Chambre des représentans de Monte-Video fit une déclaration d'indépendance, et en 1828, un traité entre le Brésil et le Buenos-Ayres a constitué définitivement cette contrée en une république séparée.

BRÉSIL.

Limites, situation, étendue.

Le Brésil (*Brazil*), est la plus grande des divisions de l'Amérique méridionale, dont il occupe la partie orientale et presque tout le centre. Il a au N. la Colombie, les Guyanes et l'océan Atlantique, qui le baigne aussi à l'E. et au S. E. ; il est borné au S. O. par les républiques de Monte-Video et de Paraguay, à l'O par le Buenos-Ayres, le Haut-Pérou, le Pérou et la Colombie. Il est compris entre 4° de latitude N. et 34° de latitude S., et entre 37° et 74° de longitude O. Sa plus grande longueur, du N. au S., est d'environ 1,000 lieues, et sa plus grande largeur, de l'E. à l'O., de 900 lieues ; sa superficie est évaluée à 376,690 lieues carrées.

Divisions.

Le Brésil se divise en 20 provinces, qu'il convient de classer en 5 régions :

Digitized by Google

PROVINCES.	CHEFS-LIEUX.
Région du nord.	
PARA, qui comprend la Guyane portugaise	Para ou Belem.
MARANHAM ou MARANHAÒ	S.-Luiz de Maranham.
PIAUHY	Oeyras.
CEARA	Ceara.
Région de l'est.	
RIO-GRANDE DO NORTE	Natal.
PARAHYBA	Parahyba.
PERNAMBOUC ou PERNAMBUCO	Recife.
ALAGOAS	Alagoas.
SERGIPE	Seregipe ou S.-Christovam.
BAHIA	S.-Salvador ou Bahia.
PORTO-SEGURO	Porto-Seguro.
ESPIRITO SANTO	Victoria.
RIO DE JANEIRO	Rio de Janeiro.
Région du centre.	
MINAS-GERAES	Cidade de Ouro-Preto ou Villa-Rica.
GOYAZ	Villa-Boa ou Goyaz.
Région de l'ouest.	
MATTO-GROSSO	Matto-Grosso.
Région du sud.	
SAINT-PAUL	Saint-Paul.
SAINTE-CATHERINE	Cidade de Nossa Senhora do Desterro.
RIO-GRANDE DO SUL ou S.-PEDRO	Portalegre.
MISSIONS	S.-Miguel.

Aspect général du pays, climat, productions.

Le nord du Brésil offre de vastes plaines marécageuses, chaudes et malsaines, couvertes d'épaisses forêts, et inondées par les eaux de l'Amazone et de ses innombrables affluents. Mais les provinces méridionales sont en général montagneuses, agréables, salubres, et en même temps remarquables par leur fertilité.

Le Brésil fournit au commerce du coton, du tabac, du sucre, du café, du cacao, de l'indigo, de l'ipécacuanha, et des bois de construction et de teinture. Il exporte aussi de l'or et des diamants, dont les provinces de Minas-Geraes et de Goyaz renferment d'abondantes mines.

Caps, îles.

Les principaux caps qu'on remarque sur les côtes du Brésil sont : le cap *Saint-Roch*, dans la province de Rio-Grande do Norte ; — le cap *Saint-Augustin*, dans la province de Pernambouc, et les caps *Saint-Thomas* et *Frio*, dans celle de Rio de Janeiro.

Parmi les îles qui appartiennent à ce pays, on doit citer : l'île *Marajo* ou *Joanes*, à l'embouchure de l'Amazone ; — l'île de *Caviana*, près et au N. de la précédente, sous l'Équateur ; — l'île de *Maranham*, dans la province du même nom ; — les îles *Saint-Vincent* et *Saint-Sébastien*, dans la province de Saint-Paul ; — l'île *Sainte-Catherine*, remarquable par sa fertilité, dans la province à laquelle elle donne son nom ; — les îles de *Santa-Barbara* ou les *Abrolhos*, écueils très-dangereux, près des côtes de la province de Porto-Seguro. — On peut encore considérer comme faisant partie du Brésil, les îles rocailleuses et inhabitées de *Martin-Vas* et de la *Trinité*, situées par 21° de latitude S., à 260 lieues E. du cap de Saint-Thomas.

Montagnes.

La *Sierra Pacaraina* et la *Cordillère du Nord* qui comprend les monts *Tumucucuraque* et *Acaray*, forment en grande partie la limite septentrionale du pays.

On nomme *Serra do mar* une chaîne très-longue mais peu élevée, qui court parallèlement à la côte, depuis 10° de latitude S. jusqu'à l'embouchure du Rio de la Plata, et traverse les provinces de Bahia, de Porto-Seguro, d'Espirito-Santo, de Saint-Paul, de Sainte-Catherine et de Rio-Grande do Sul ; elle atteint 3,960 pieds au-dessus du niveau de la mer. — Un peu plus à l'O. est la *Serra do Espinhaço*, qui se dirige parallèlement à la Serra do Mar, et couvre principalement la province de Minas-Geraes : elle porte sur une étendue considérable le nom de *Serra de Mantiqueira*, et s'élève à 5,700 pieds ; c'est la plus haute chaîne du Brésil. — On donne le nom général de *Serra dos Vertentes* à cette longue chaîne très-peu élevée qui parcourt le centre du Brésil, en séparant les bassins de l'Amazone et du Tocantins de ceux du St.-François et du Parana ; elle se dirige d'abord du N. E. au S. O., à travers les provinces de Pernambouc, de Minas-Geraes et de Goyaz, et reçoit dans cette étendue les noms particuliers d'*Ibiapaba*, de *Tabatinga*, de *Santa-Martha* et de *Seiada* ; elle tourne ensuite au N. O., et se prolonge dans l'intérieur de la province de Matto-Grosso, où elle est nommée *Serras Parexis* : cette grande chaîne ne s'élève pas au-delà de 2,700 pieds : elle envoie vers le S. une branche remarquable, la *Cordillère d'Amambahy*.

Fleuves, rivières, lacs.

Le Brésil est arrosé par 4 grands fleuves, l'*Amazone*, le *Tocantins*, le *Saint-François* et le *Parana*, qui reçoivent presque toutes les eaux de cette contrée.

L'*Amazone*, ou plus correctement le fleuve des *Amazones*, qu'on nomme encore *Maranhao* ou *Maranon*, *Orellana* et *Solimoens*, parcourt de l'O. à l'E. la grande province de Para, où il acquiert un prodigieux volume d'eau, et va, par une vaste embouchure, se jeter dans l'Atlantique, sous l'Équateur, au N. de l'île Marajo, après un cours d'environ 1,050 lieues, depuis la source de la Tunguragua. Parmi les nombreuses rivières qui se joignent à lui sur le territoire brésilien, on doit remarquer : à gauche, la *Yupura* et le *Rio Negro*, qui reçoit le *Rio Branco* ou *Parime* ; — à droite, le *Jutay*, le *Purus*, la *Madeira*, formée par la réunion du *Mamoré* et du *Guaporé*, enfin le *Topayoz* et le *Xingu*.

Le *Tocantins*, qui se grossit de l'*Araguay*, et qui, vers la fin de son cours, prend le nom de *Para*, se dirige du S. au N. à travers les provinces de Goyaz, de Maranham et de Para, et se perd dans l'Atlantique, au S. E. de l'île Marajo, en mêlant ses eaux à celles de l'Amazone.

Le *Saint-François* ou *San-Francisco* coule du S. O. au N. E., à travers les provinces de Minas-Geraes et de Bahia, et se jette dans l'Atlantique par le 9e parallèle austral. Il a pour principal affluent la *Trucaya*, et forme dans la partie inférieure de son cours une des plus magnifiques cataractes du globe.

Le *Parana* prend sa source dans la province de Minas-Geraes, et sépare la province de Saint-Paul de celle de Goyaz et de Matto-Grosso, en coulant d'abord à l'O., ensuite au S. Le *Parana-Iba*, le *Tiete* et l'*Iguazu* sont les plus remarquables des rivières qu'il reçoit dans le Brésil ; mais le *Paraguay*, qui a sa source dans la province de Mato-Grosso, et l'*Uruguay*, qui arrose celle de Rio-Grande do Sul, appartiennent encore au bassin de ce fleuve.

Le *Juguaribe*, qui parcourt la province de Ceara, et la *Parahyba*, qui baigne celle de Rio de Janeiro, sont des rivières assez considérables qui se jettent immédiatement dans l'Atlantique.

Le lac temporaire de *Xarayes*, qui s'étend dans la partie S. O. de la province de Matto-Grosso, et le grand lac de *Patos* et le lac *Mirim*, situés dans la partie méridionale de la province de Rio-Grande do Sul, sont les seuls lacs remarquables du Brésil.

Villes principales.

Para ou ***Belem***, chef-lieu de la province de Para, à l'embouchure du Tocantins, qui a dans cet endroit 10 lieues de large. 10,000 h. [1]. — ***San-Luiz de Maranham***, chef-lieu de la province de Maranham, dans l'île de ce nom. 25,000 h. — *Recife* ou *Pernambouc* (*Fernambouc*, *Pernambuco*), port de mer, chef-lieu de la province de Pernambouc 60,000 hab. — ***Olinda***, près et au N. E. de Recife ; c'est la ville la plus orientale du Brésil. 7,000 h. — ***San-Salvador*** ou ***Bahia***, ville très-commerçante,

[1] Tout récemment, en octobre 1835, les Indiens se sont révoltés à Para. Ils ont brûlé la ville, égorgé les blancs, et massacré les chefs.

Digitized by Google

chef-lieu de la province de Bahia, sur la baie de Tous-les-Saints. 120,000 h. Cette ville fut la capitale du Brésil jusqu'en 1773. — *Seregipe* ou *Saint-Christovad*, chef-lieu de la province de son nom, entre San-Salvador et Recife. 9,000 hab.

Rio de Janeiro ou Saint-Sébastien, belle ville et port de mer, capitale du Brésil et chef-lieu de la province de son nom, sur une vaste et superbe baie qui lui donne son nom. 150,000 h. — *Cidade de Ouro-Preto* ou *Villa-Rica*, chef-lieu de la province de Minas-Geraes, au N. N. O. de Rio de Janeiro. 10,000 hab. — *Matto-Grosso* ou *Villa-Bella*, chef-lieu de la province de Matto-Grosso. 6,000 h. — *Cuyaba*, la ville la plus importante de la même province. 10,000 h. — *Saint-Paul* (*San Paulo*), chef-lieu de la province du même nom, au S. O. de Rio de Janeiro. 15,000 hab.

Esquisse historique, gouvernement, religion, habitants.

Le Brésil, ainsi appelé du brésillet, bois de couleur rouge qu'on y trouve, fut découvert en 1505 par Pedro Alvarez Cabral, qui en prit possession au nom d'Emmanuel, roi de Portugal. Inquiétés dans les premiers temps par les Français et les Espagnols, les Portugais parvinrent néanmoins à affermir leur domination dans cette belle colonie, qui ne tarda pas à devenir très-florissante.

Le Brésil subit le joug de l'Espagne en 1580, et fut rendu soixante ans après à ses premiers possesseurs. En 1808, la cour de Portugal vint se fixer à Rio de Janeiro, et elle ne retourna en Europe qu'en 1821, laissant le prince régent, fils du roi, avec des pouvoirs très-étendus; celui-ci, par suite de troubles qui ont éclaté à Rio de Janeiro, fut nommé empereur, en 1822, sous le nom de Don Pedro 1er, et le Portugal a publiquement reconnu cet empire, en 1825. En 1831, une révolution a forcé Don Pedro à abdiquer la couronne impériale en faveur de son fils, Don Pedro II.

Le culte catholique est le seul permis dans cet état : il y a 1 archevêque et 8 évêques.

On peut porter la population de cette contrée à 5,000,000 d'individus, dont plus de la moitié sont des nègres esclaves, et sans y comprendre un grand nombre de peuplades indiennes qui vivent encore dans l'état sauvage au milieu des vastes forêts : les plus connues sont les *Toupis*, les *Topinambous* ou *Tupinambas*, les *Marjats*, les *Pettars*, les *Cafouses*, les *Manaos*, les *Guaycurus*.

GUYANE FRANÇAISE, HOLLANDAISE ET ANGLAISE.

Limites, situation, étendue.

Cette partie de l'Amérique méridionale est bornée à l'O. par la Colombie, au S. par le Brésil, à l'E. et au N. par l'Atlantique. Elle est comprise entre 1° 24′ et 7° de latitude N., et entre 53° et 62° de longitude O. La Guyane française, la plus orientale, a une longueur de 200 lieues, de l'E. à l'O., une largeur moyenne de 100 lieues, et une superficie de 7,610 lieues carrées : on l'appelle quelquefois *France équinoxiale*. La Guyane hollandaise, à l'O. et au N. de la précédente, a 120 lieues de l'E. à l'O., 80 lieues du N. au S., et 5,000 lieues carrées. La Guyane anglaise, qui est la plus occidentale, a 80 lieues de longueur, 40 lieues dans sa moyenne largeur, et 3,500 lieues de superficie.

Aspect général du pays, productions, climat.

Les côtes des Guyanes sont bordées presque partout de terrains bas, marécageux, et couverts de forêts impénétrables, peuplées de palétuviers, de mangliers et d'autres arbres touffus; l'humidité du sol et la chaleur du climat y donnent à la végétation une vigueur extraordinaire, et les productions des tropiques s'y rencontrent dans une entière perfection : on y trouve en abondance le café, le sucre, le coton, le cacao, les palmiers, le roucou et la gomme élastique. Les terres hautes de l'intérieur offrent une grande variété de sol : les unes sont sablonneuses et forment de vastes savanes où croît une herbe touffue; d'autres présentent des espaces considérables où il n'y a pas une seule pierre; quelques-unes, au contraire, sont obstruées par des rocs énormes.

Quoique très-chaud, le climat des Guyanes n'est pas aussi brûlant que celui de beaucoup d'autres contrées sous la même latitude. L'intensité de la chaleur y est diminuée par l'action des vents alisés, par les forêts immenses, et la grande quantité de fleuves et de rivières.

Montagnes, fleuves.

Les monts *Tumucucuraque*, qui forment une portion de la limite méridionale de la Guyane française, sont à peu près les seules montagnes remarquables de cette partie de l'Amérique.

Parmi les fleuves nombreux qui arrosent cette contrée, on distingue principalement : l'*Oyapok*, qui coule sur la limite de la Guyane française et du Brésil; — le *Maroni*, qui sépare en partie la Guyane française de la Guyane hollandaise; — le *Surinam*, qui parcourt du S. au N. la Guyane hollandaise; — la *Berbice*, le *Demerary* et l'*Essequebo*, qui baignent la Guyane anglaise.

Ces fleuves sont tributaires de l'Atlantique : ils ont presque tous de larges embouchures, et forment de nombreuses cataractes.

Villes principales.

Cayenne, capitale de la Guyane française, sur une île du même nom, vers l'embouchure de la Cayenne, avec un bon port et une citadelle. 3,000 hab.

Paramaribo, capitale de la Guyane hollandaise, sur le Surinam. 20,000 hab.

Stabroek ou *Georgetown*, capitale de la Guyane anglaise, sur le Demerary. 10,000 hab.

Population.

La Guyane française renferme environ.	23,000 hab.
La Guyane hollandaise.	60,000
La Guyane anglaise.	147,000
Total.	240,000

Dans ce nombre sont compris environ 80,000 Indiens libres, dont les *Galibis* sont une des tribus les plus considérables.

Esquisse historique.

Les Français commencèrent à s'établir dans la Guyane vers 1635. L'établissement des Hollandais date de 1663; dépossédés par les Anglais en 1667, ils reprirent le pays en 1676. Une partie de la Guyane hollandaise fut conquise par la Grande-Bretagne en 1803, et lui fut définitivement cédée en 1814 : c'est ce qui a formé la Guyane anglaise.

ANTILLES.

Les Antilles forment un vaste archipel qui s'étend sur une ligne demi-circulaire depuis les côtes de la Floride, dans l'Amérique septentrionale, jusqu'au golfe de Maracaybo, sur la côte N. de l'Amérique méridionale, entre 10° et 28° de latitude N., et entre 62° et 88° de longitude O. On les nomme aussi *Indes occidentales*, parce qu'à l'époque de leur découverte on les prit pour les îles des Indes les plus avancées vers l'E.

Cet archipel, le plus considérable de l'Atlantique, est divisé en 4 principaux groupes : les *Grandes Antilles*, les *Petites Antilles* ou *îles du Vent*, les *îles sous le Vent* et les *Lucayes* ou *Bahama*.

GRANDES ANTILLES.

Cette partie de l'archipel comprend les îles de *Cuba*, de *Saint-Domingue*, de la *Jamaïque* et de *Porto-Rico*.

Cuba.

Cette belle île, la plus grande des Antilles, est baignée au N. par l'Atlantique, au N. O. par le golfe du Mexique, et au S. par la mer des Antilles. Elle a 230 lieues de longueur sur 25 lieues dans sa moyenne largeur. Elle est traversée de l'E. à l'O., dans son intérieur, par une chaîne de montagnes qui se termine vers l'E. à la pointe de *Maysi*, et vers l'O. au cap *Saint-Antoine*. Les côtes sont bordées de plaines basses et humides. Le sol, presque partout extrêmement fertile, produit en abondance le sucre, le café, un excellent tabac, le gingembre, le poivre long, le mastic, le cacao, le manioc, l'aloès, le bois d'acajou, le gaïac; on y trouve aussi le mancenillier, arbre vénéneux, dont le poison est très-actif. Le climat est, en général, moins brûlant que dans les autres Antilles.

Découverte par Christophe Colomb en 1494, Cuba fut

Digitized by Google

conquise par Velasquez en 1511, et a formé jusqu'à présent une colonie espagnole ; elle renferme environ 700,000 habitants, parmi lesquels on compte 300,000 blancs.

Les villes principales de cette île sont : *La Havane*, capitale, sur la côte septentrionale, avec un vaste port, des fortifications considérables, une université et 60,000 hab. ; — *Villa del Principe*, au S. E. de La Havane, peuplée de 30,000 hab. ; — *Santiago de Cuba*, au S. E. de Villa del Principe, sur la côte méridionale, avec un excellent port et 20,000 hab. ; c'était autrefois la capitale de l'île.

Indépendamment des nombreuses îles rocailleuses qui bordent Cuba, on remarque au S. l'île de *Pinos*, longue de 15 lieues.

Haïti ou Saint-Domingue.

Cette île, située entre la mer des Antilles et l'Atlantique, a 160 lieues de longueur et une largeur moyenne de 30 lieues.

Elle renferme deux chaînes de montagnes principales. L'une parcourt le milieu de l'île, et se termine vers le N. O. au cap *à Foux*, et vers l'E. au cap *Engano* ; elle porte dans sa partie la plus élevée le nom de *Crêtes du Cibao*, et recèle de riches mines d'or. L'autre chaîne couvre la partie S. O., et y forme une longue péninsule à l'extrémité de laquelle se présente le cap *Tiburon*. Entre cette péninsule et le cap à Foux s'ouvre un golfe considérable, où se trouve l'île de la *Gonave*.

Parmi les nombreuses rivières de Saint-Domingue, on remarque l'*Artibonite*, qui arrose la partie occidentale de l'île, le *Grand Yaque*, qui baigne la partie septentrionale, et l'*Youna*, qui coule dans la partie orientale, et se jette dans la baie de *Samana*, près de la presqu'île de ce nom. Dans le S. O., on rencontre quelques lacs, dont le plus considérable est l'*Enriquillo* ou l'*Étang Salé*.

Saint-Domingue est la première des Antilles par la quantité et la qualité de ses productions, qui consistent surtout en sucre, coton et café ; elle est aussi la plus importante par sa population, évaluée à 935,000 habitants, parmi lesquels on ne compte que 40,000 blancs. Découverte en 1492 par Christophe Colomb, qui la nomma *Hispaniola*, elle fut le premier établissement espagnol dans le Nouveau-Monde. Une bande de boucaniers ou flibustiers, la plupart Normands, vint s'y établir vers la fin du XVIIe siècle, et la partie occidentale fut cédée à la France par le traité de Ryswyck, en 1697 ; cette partie, cultivée avec soin, devint bientôt une des plus florissantes contrées de l'Amérique, et ne tarda pas à être beaucoup plus peuplée que la partie orientale, qui était restée aux Espagnols. Lorsque la révolution française éclata, des troubles s'élevèrent aussi dans cette belle colonie : les nègres et les mulâtres se soulevèrent contre les blancs, en firent un horrible massacre le 21 juin 1793, et, s'étant déclarés indépendants, fondèrent une république sous le nom d'*Haïti*, qui était celui de l'île avant sa découverte. Après plusieurs années de désastres et d'anarchie, ce nouvel état, qui s'est accru en 1821 de la partie espagnole, et qui a été récemment reconnu par la France, est devenu florissant.

Les principales villes de Saint-Domingue sont : 1° Dans l'ancienne partie française : *Le Cap-Français* ou *Le Cap-Haïtien*, sur la côte septentrionale de l'île, avec un excellent port et 12,000 hab. ; — *Le Port-au-Prince* ou *Le Port-Républicain*, siége du gouvernement de la république, sur la côte occidentale, avec un port spacieux et 16,000 habitants. — *Les Cayes*, dans le S. ; c'est la seconde place commerçante de la république.

2° Dans l'ancienne partie espagnole : *Saint-Domingue* (*S.-Domingo*), qui était la capitale de cette division, et qui a donné son nom à toute l'île ; elle est située sur la côte méridionale, possède un bon port, et renferme 12,000 hab.

Jamaïque.

La Jamaïque (*Jamaïca*), située dans la mer des Antilles, à l'O. de Saint-Domingue et au S. de Cuba, a 54 lieues de long sur 20 de large ; elle est traversée dans toute sa longueur par la chaîne des *Montagnes Bleues*, qui est entrecoupée de nombreux précipices, et dont le sommet principal atteint 7,430 pieds au-dessus du niveau de la mer. Le sol de cette île est, en général, gras, fertile et couvert d'une magnifique verdure. Les exportations consistent principalement en café, sucre, rum, indigo, gingembre et piment.

La Jamaïque fut découverte par Christophe Colomb en 1494, et resta soumise aux Espagnols jusqu'en 1655 : elle tomba alors au pouvoir des Anglais, par l'industrie desquels elle est devenue une des plus florissantes colonies des Indes occidentales. Elle a 360,000 hab., dont 320,000 sont esclaves.

Les principales villes sont : *Santiago* ou *Spanishtown*, capitale de la colonie, et peuplée de 5,000 habitants ; — *Kingston*, régulièrement bâtie, sur la côte méridionale : elle a un vaste port, et 33,000 hab. ; — *Port-Royal*, première capitale de l'île, au S. O. de Kingston, à l'extrémité d'une petite péninsule. Cette ville, autrefois très-considérable, a été successivement détruite par un tremblement de terre, un incendie et un terrible ouragan ; elle renferme encore 15,000 h.

Au N. O. de cette île, se trouve le groupe des *Caïmans*.

Porto-Rico ou Puerto-Rico.

Cette île est située à l'E. de Saint-Domingue, entre l'Atlantique et la mer des Antilles, et a 40 lieues de longueur sur 20 de largeur ; elle est bien arrosée, et très-fertile en sucre, tabac, cacao, riz, maïs, gingembre, coton, etc. Elle fut découverte par Christophe Colomb en 1493, et les Espagnols l'ont conservée jusqu'à ce jour. Elle renferme 130,000 hab., et a pour capitale *San-Juan de Porto-Rico*, ville de 30,000 ames, qui est située sur la côte septentrionale, et qui possède un bon port défendu par plusieurs forts.

PETITES ANTILLES.

Les Petites Antilles, qu'on nomme encore *Iles du Vent* ou *Caraïbes*, forment une chaîne demi-circulaire qui borde à l'E. la mer des Antilles, et s'étend depuis Porto-Rico jusqu'aux bouches de l'Orénoque. La plupart de ces îles sont volcaniques, et, en général, le centre de chacune d'elles est occupé par une montagne qui domine en hauteur toutes les autres ; le climat y est extrêmement chaud, et son ardeur serait même insupportable, si l'air n'était rafraîchi par des brises de mer, et par des pluies abondantes qui tombent depuis juin jusqu'en décembre, accompagnées des plus terribles ouragans. Presque toutes sont remarquables par leur fécondité, et produisent abondamment la canne à sucre, le caféyer, l'indigotier, le cotonnier, le figuier d'Inde, le palmiste, le tamarin, l'oranger, le grenadier, le myrte-piment, le roucou, etc. Les Petites Antilles appartiennent à cinq puissances européennes : la France, l'Angleterre, la Hollande, le Danemark et la Suède.

Iles françaises.

La *Guadeloupe* consiste en deux îles distinctes, dont la plus orientale est appelée la *Grande-Terre*, et la plus occidentale, la *Basse-Terre*. Elle produit une quantité considérable de sucre, et renferme 120,000 hab., parmi lesquels on compte environ un dixième de blancs. *Basse-Terre*, peuplée de 5,000 individus, en est la capitale.

La *Désirade*, *Marie-Galante* et les *Saintes* sont de petites îles qui avoisinent la Guadeloupe.

La *Martinique*, une des plus importantes colonies françaises, est remplie de montagnes généralement escarpées et hérissées de rochers : elle produit le meilleur café des Antilles et beaucoup de sucre. On y compte 110,000 hab., dont 10,000 environ sont blancs. *Fort-Royal*, ville de 10,000 ames, en est la capitale. *Saint-Pierre* est le lieu le plus considérable et le plus commerçant.

La partie septentrionale de l'île *Saint-Martin* appartient aux Français.

Iles anglaises.

Dans le groupe des îles *Vierges*, à l'E. de Porto-Rico, les Anglais possèdent *Tortola*, *Virgin-Gorda*, *Anegada*.

L'*Anguille*, qui tire son nom de sa forme tortueuse, contient 5,000 hab.

Saint-Christophe est remarquable par sa fertilité, et renferme 28,000 hab.

Antigoa a 35,000 hab., et possède un excellent port nommé *English-harbour*.

Digitized by Google

ne celles du
à la côte sep-
remarque la
mais elles ne

, fait partie
ait autrefois

étroit qui sé-
ennent aussi

Hermanos,
s peu impor-
u N. O. de la

é son nom à
e 9,000 hab.,

et *Aruba*, à
la Hollande.

situées au N.
de la Floride,
are. Elles se
ancs de sable
Petit banc de
, et elles sont
vents violens,
ivantes et le
rtation. Elles
à peu près
s de ces îles,
ma, *Abaco*,
Providence,
lement consi-
ador ou *Gua-*
tophe Colomb
es, la *Grande*
ntrionale est,
e Colomb.

comprise dans
lement douce

ondamment le
camphre, le
épiceries. La
ires, mais on
propre à la
re à pain, le
dans presque

ive à peu près
t, le rhinocé-
n, le sanglier,
nourrissent de
sont l'habita-
uant aux ani-
guent presque
de ceux des
art, d'aucune
ont le kanga-
nts, le casoar,

de l'Océanie
minérales :
le l'étain, des

improprement
end toutes les
s orientale et
que les côtes

Océan, sépare

Digitized by Google

conquise par l
sent une coloni
habitants, pari
Les villes pr
pitale, sur la
des fortificatio
hab. : — *Vill*
peuplée de 30,
de Villa del P
excellent port
de l'île.
Indépendam
bordent Cuba,
de 15 lieues.

Hi

Cette île, si
tique, a 160 li
de 30 lieues.
Elle renferm
L'une parcourt
O. au cap *à Fo*
dans sa partie l
et recèle de ri
partie S. O., et
de laquelle se
ninsule et le ca
se trouve l'île
Parmi les no
remarque l'*Art*
de l'île, le *Gra*
trionale, et l'*Y*
et se jette dans
de ce nom. Da
dont le plus con
Saint-Doming
tité et la qualit
tout en sucre,
portante par sa
parmi lesquels
verte en 1492
Hispaniola, ell
dans le Nouvea
flibustiers, la pl
fin du XVIIe siècl
France par le tr
cultivée avec soi
contrées de l'Am
plus peuplée qu
Espagnols. Lors
troubles s'élevèr
nègres et les mu
en firent un hor
déclarés indépen
nom d'*Haïti*, qu
Après plusieurs
nouvel état, qui
gnole, et qui a é
est devenu floris
Les principales
l'ancienne partie
Haïtien, sur la
excellent port et
Le Port-Républi
publique, sur la
et 16,000 habita
seconde place co
2° Dans l'ancie
(*S.-Domingo*), q
qui a donné son
côte méridionale
12,000 hab.

La Jamaïque (
tilles, à l'O. de
54 lieues de long
toute sa longueur
qui est entrecoup
sommet principal
de la mer. Le sol d



Digitized by Google

La *Barboude* est extrêmement basse et d'un difficile accès.

Nevis et *Montserrat*, au S. E. de Saint-Christophe, sont des îles peu considérables.

La *Dominique*, entre la Guadeloupe et la Martinique, a un sol maigre, plus propre à la culture du café qu'à celle du sucre; elle renferme 26,000 hab. *Roseau* en est le chef-lieu.

Sainte-Lucie, cédée par la France à l'Angleterre en 1814, est très-fertile, mais insalubre.

Saint-Vincent renferme 23,000 individus, parmi lesquels sont encore quelques Caraïbes, anciens habitants de ces îles.

La *Grenade*, peuplée de 31,000 hab., fut cédée par la France à l'Angleterre en 1783. Au N. de cette île s'étend, du N. E. au S. O., le groupe des *Grenadines* ou *Grenadilles*.

La *Barbade*, la plus orientale des Antilles, est, malgré son peu d'étendue, une des plus importantes colonies anglaises: elle renferme 93,000 hab., dont 16,000 blancs, et a pour capitale *Bridgetown*.

Tobago, après avoir été alternativement soumise aux Français et aux Anglais, est restée à ces derniers en 1814.

La *Trinité*, la plus orientale et la plus méridionale des Petites Antilles, est située près de l'Amérique méridionale, à l'E. du golfe de Paria: elle a été cédée aux Anglais par les Espagnols en 1802, et renferme 25,000 h.

Îles hollandaises.

La partie méridionale de l'île *Saint-Martin*, et les petites îles de *Saba* et de *Saint-Eustache*, sont les seules possessions de la Hollande dans les îles du Vent.

Îles danoises.

Saint-Thomas et *Saint-Jean*, dans le groupe des Vierges, et *Sainte-Croix*, île très-productive, peuplée de 29,000 hab., appartiennent aux Danois.

Île suédoise.

La Suède ne possède aux Antilles que la petite île de *Saint-Barthélemy*, dont le sol est extrêmement aride: elle lui fut cédée par les Français en 1784. *Gustavia* en est le chef-lieu, et renferme 10,000 hab.

ILES SOUS LE VENT.

Ces îles, beaucoup moins nombreuses que celles du Vent, sont rangées à peu près parallèlement à la côte septentrionale de l'Amérique du Sud. On y remarque la même fertilité que dans les autres Antilles; mais elles ne sont pas, en général, aussi bien cultivées.

La *Marguerite*, peuplée de 14,000 hab., fait partie de la république de Venezuela: on y pêchait autrefois une grande quantité de perles.

Coche et *Cubagua* sont situées dans le détroit qui sépare le Marguerite du Continent, et appartiennent aussi à la Colombie.

Los Testigos, *Tortuga*, *Blanquilla*, *Los Hermanos*, *Orchilla* et *Los Roques* sont de petites îles peu importantes, situées au N. E., à l'O., au N. et au N. O. de la Marguerite.

Les Hollandais ont *Curaçao*, qui a donné son nom à une liqueur qu'on y fabrique: elle renferme 9,000 hab., et a pour capitale *Willemstadt*.

Buen-Ayre, près et à l'E. de Curaçao, et *Aruba*, à l'O. de la même île, appartiennent aussi à la Hollande.

ILES LUCAYES ou BAHAMA.

Ces îles, au nombre d'environ 500, sont situées au N. de Cuba et de Saint-Domingue, et au S. E. de la Floride, dont le Nouveau canal de Bahama les sépare. Elles se trouvent presque toutes groupées sur deux bancs de sable considérables, nommés le Grand banc et le Petit banc de Bahama. Le sol en est généralement stérile, et elles sont exposées à une chaleur étouffante, à des vents violens. Le coton, le bois de teinture, les tortues vivantes et le sel forment les principaux articles d'exportation. Elles appartiennent aux Anglais, et renferment à peu près 15,000 habitants. Voici les plus considérables de ces îles, en commençant par le N.: la *Grande-Bahama*, *Abaco*, *Eleuthera* ou *Alabaster*, la *Nouvelle-Providence*, *Saint-André*, *Cat-island*, qui est généralement considérée comme identique à l'île de *S.-Salvador* ou *Guanahani*, première terre découverte par Christophe Colomb en 1492; *Exuma*, l'île *Longue*, les *Caïques*, la *Grande Inague*, les *Turques*, dont la plus septentrionale est, suivant quelques auteurs, la S.-Salvador de Colomb.

OCÉANIE.

DESCRIPTION GÉNÉRALE.

Situation, étendue.

On a donné le nom d'*Océanie* ou *Océanique* à la réunion des nombreuses îles qui sont situées dans le Grand Océan, au S. E. de l'Asie, et dont la plus considérable, appelée Nouvelle-Hollande, peut mériter, par son étendue, la dénomination de continent. Cette cinquième partie du monde est comprise entre 34° de latitude N. et 56° de latitude S., et entre 90° de longitude E. et 111° de longitude O.; la superficie des terres qui la composent est d'environ 532,000 lieues carrées.

Divisions, population.

On divise l'Océanie en 4 grandes parties, savoir:

A l'O., la MALAISIE, dont les principales îles sont *Bornéo*, *Sumatra*, *Java*, *Célèbes* et les *Philippines*;

Au S. O., l'AUSTRALIE, dans laquelle sont comprises la *Nouvelle-Hollande*, la *Nouvelle-Guinée*, la *Terre de Diémen*.

Au N., la MICRONÉSIE; et à l'E., la POLYNÉSIE, composées l'une et l'autre d'une infinité d'îles qui sont peu considérables, excepté la *Nouvelle-Zélande*.

Ces quatre divisions renferment une population d'environ 30,000,000 d'habitants.

Aspect général du pays, climat, productions.

La Nouvelle-Hollande, qui offre de vastes chaînes de montagnes, de profondes forêts, d'affreuses solitudes, a un caractère général de monotonie et de stérilité. Mais le reste de l'Océanie abonde en aspects enchanteurs: ce sont de nombreux archipels, dont les îles, tantôt rassemblées en groupes, tantôt formant de longues chaînes, sont séparées les unes des autres par d'étroits canaux qu'embarrassent des îlots, des écueils, des bas-fonds et de redoutables bancs de récifs.

Quoique l'Océanie soit en grande partie comprise dans la zone torride, la température y est généralement douce et salubre.

Règne végétal. La Malaisie produit abondamment le riz, le maïs, la canne à sucre, le sorgho, le camphre, le benjoin, la cannelle, le poivre et d'autres épiceries. La Nouvelle-Hollande est fertile en grands arbres, mais on n'y trouve presque aucun végétal indigène propre à la nourriture de l'homme. Le cocotier, l'arbre à pain, le bananier, l'igname, les patates, croissent dans presque toutes les îles de la Polynésie.

Règne animal. Dans la Malaisie, on trouve à peu près tous les animaux du S. de l'Asie: l'éléphant, le rhinocéros, l'hippopotame, le tigre, l'ours, le daim, le sanglier, le buffle, le cheval, etc.; les fleuves y nourrissent de nombreux crocodiles, et les marécages y sont l'habitation ordinaire du redoutable serpent boa. Quant aux animaux de la Nouvelle-Hollande, ils se distinguent presque tous, par leur forme et leurs habitudes, de ceux des autres contrées, et ne sont, pour la plupart, d'aucune utilité à l'homme: les plus remarquables sont le kangarou, l'ornithorhynque, l'échidné, les wombats, le casoar, et des chiens qui n'aboient jamais.

Règne minéral. La Malaisie est la partie de l'Océanie dont on connaît le mieux les productions minérales: on y trouve de l'or, du fer, du cuivre, de l'étain, des diamants.

Mers.

Le GRAND OCÉAN, quelquefois appelé improprement MER DU SUD ou OCÉAN PACIFIQUE, comprend toutes les îles de la Polynésie, et baigne les parties orientale et septentrionale de l'Australie, aussi bien que les côtes orientales de la Malaisie.

La mer de *Chine*, formée par le Grand Océan, sépare

Digitized by Google

presque entièrement la Malaisie de l'Asie. Dans l'intérieur de cet archipel, on trouve les mers de *Java*, de la *Sonde*, des *Moluques*, de *Célèbes* et de *Mindoro*, formées par le même océan.

L'océan Indien ou la mer des Indes baigne les côtes méridionales et occidentales de la Nouvelle-Hollande et de la Malaisie.

Golfes, détroits.

Le plus considérable des golfes de l'Océanie est celui de *Carpentarie*, sur la côte septentrionale de la Nouvelle-Hollande.

Parmi les innombrables détroits de cette partie du monde, on doit nommer comme très-remarquables :

Le détroit de *Malacca*, qui sépare l'île de Sumatra de la presqu'île de Malacca;

Le détroit de la *Sonde*, entre Sumatra et Java;

Le détroit de *Torres*, entre la Nouvelle-Guinée et la Nouvelle-Hollande;

Le détroit de *Bass*, entre la Nouvelle-Hollande et la Terre de Diemen.

Montagnes.

La seule chaîne de montagnes qui mérite d'être mentionnée dans cette description générale, est celle des montagnes *Bleues*, qui court du N. N. O. au S. S. E. dans la partie orientale de la Nouvelle-Hollande : elle sépare les cours d'eau qui se rendent dans le Grand Océan de ceux qui se portent vers l'intérieur du continent, et dont on ignore encore l'embouchure. Aucun de ces cours d'eau n'est assez considérable pour être nommé ici.

MALAISIE.

La Malaisie, qu'on a quelquefois appelée archipel Asiatique et archipel de Notasie, est située au N. O. de l'Australie, à l'O. de la Polynésie, et au S. E. de la presqu'île orientale de l'Inde, dont elle est séparée par le détroit de Malacca et la mer de Chine. Elle est comprise entre 16° de latitude S. et 20° de latitude N., et entre 90° et 130° de longitude E.

Ce vaste archipel se compose de 5 groupes principaux, savoir :

	lieues car.	habitants.
Iles de la Sonde	29,240	14,000,000
Iles Bornéennes	27,900	3,000,000
Iles Célèbes	7,200	3,000,000
Moluques	4,700	1,200,000
Philippines	19,900	5,600,000
Totaux	80,940	26,800,000

Iles de la Sonde.

Ces îles forment une longue chaîne qui se dirige du N. O. au S. E., depuis 93° jusqu'à 129° de longitude E. Elles sont baignées au S. par l'océan Indien, et au N. par le détroit de Malacca, la mer de Chine, la mer de Java, la mer de la Sonde et celle des Moluques. Les principales de ces îles sont *Sumatra*, *Banca*, *Billiton*, *Java*, *Madura*, *Bali*, *Lombock*, *Sumbava*, *Florès*, *Sumba*, *Timor* et *Timorlaut*.

Sumatra, la plus grande des îles de la Sonde, est située au S. de la presqu'île de Malacca, dont le détroit de ce nom la sépare. Elle a 360 lieues de longueur, du N. O. au S. E., et 60 lieues dans sa moyenne largeur. Une vaste chaîne de montagnes, qui se compose de plusieurs rangées parallèles et présente quelques volcans en activité, la parcourt dans toute son étendue : cette chaîne a pour point principal le mont *Ophyr*, qui s'élève à 12,162 pieds au-dessus du niveau de la mer, et elle donne naissance à un grand nombre de rivières, dont une des plus remarquables est la *Palembang*, qui se décharge dans la mer, sur la côte orientale de l'île. Quoique traversée par l'Equateur, Sumatra jouit d'un climat très-tempéré. Les parties élevées de l'intérieur forment surtout un séjour délicieux, rafraîchi par de grands lacs et par une prodigieuse abondance de sources et de ruisseaux limpides; dans le S., le terrain est bas, couvert d'une forêt impénétrable, et inondé pendant la saison des pluies. Le sol est généralement très-fertile. Le camphre, le benjoin, le poivre, sont les principaux articles d'exportation.

Sumatra est partagée entre divers royaumes, parmi lesquels on distingue ceux d'*Achem* et de *Palembang*. Les côtes sont habitées par des Malais, mais l'intérieur est occupé par des races indigènes, qui sont dans un état à peu près sauvage, et parmi lesquels on remarque les *Battas*, les *Redjangs* et les *Lampongs*. La population de cette île est évaluée à 7,000,000 d'habitants.

Les principales villes sont : *Achem*, située à l'extrémité N. O. de l'île, et capitale du royaume du même nom. 40,000 hab. — *Palembang*, sur la côte N. E., capitale du royaume du même nom, dont les Hollandais sont à peu près les maîtres. 25,000 hab. — *Bencoulen*, sur la côte S. O. : ancien établissement anglais, cédé aux Hollandais. 8,000 hab.

Banca, près et à l'E. de Sumatra, est séparée de cette grande île par le détroit de son nom : elle est célèbre par ses mines d'étain, et dépend des Hollandais.

Billiton, à l'E. de Banca, est une île de forme circulaire, qui produit du riz et des bois odorants : elle appartient aux Hollandais.

Lingga, au N. O. du détroit de Banca, est une île fertile, qui appartient à un sultan malais indépendant.

Java est située entre la mer de son nom et l'océan Indien, au S. E. de Sumatra, dont elle est séparée par le détroit de la Sonde. Elle a 230 lieues de longueur et 30 lieues dans sa moyenne largeur. Elle est traversée de l'E. à l'O., par une chaîne de montagnes très-hautes d'où descendent, dans la saison des pluies, des torrents qui inondent de grandes plaines et les rendent insalubres. Le sol, généralement fertile, est couvert d'une magnifique verdure, et produit abondamment le riz, le ricin dont on fait de l'huile, l'indigo, le maïs, la canne à sucre, le café, le poivre, le sorgho jaune.

Les Hollandais sont maîtres de la côte septentrionale de Java, et de toute la partie occidentale, qui comprend trois grandes divisions, le *Bantam*, le *Jacatra* et le *Chéribon*. La partie S. E. de l'île est soumise à deux souverains indigènes, dont l'un a le titre de susanan, et l'autre, celui de sultan.

La population de cette île s'élève à 4,400,000 hab., dont 2,800,000 pour les possessions hollandaises. Les Javanais, habitants primitifs du pays, sont de couleur jaune, et ont les cheveux longs et noirs : ils sont confondus avec les Malais dont ils parlent la langue.

Les villes principales sont : *Batavia*, belle et grande ville, capitale des possessions hollandaises dans l'Océanie, et chef-lieu du Jacatra, sur la côte septentrionale de l'île, dans une position basse et très-malsaine. Elle possède un vaste port, et renferme 300,000 hab., dont 10,000 Européens ou créoles blancs, et 100,000 Chinois. — *Bantam*, chef-lieu de la division du même nom, à l'O. de Batavia : autrefois très-florissante, mais presque en ruines aujourd'hui. — *Chéribon*, à l'E. de Batavia, chef-lieu de la division de son nom. 10,000 hab. — *Samarang*, à l'E. de Chéribon. 30,000 hab. — *Sourabaya*, belle ville, agréablement située sur la côte N. E. de l'île. 80,000 hab. — *Sourakarta*, capitale des possessions du susanan. 105,000 h. — *Djocjacarta*, capitale des possessions du sultan. 90,000 h.

Madura, au N. E. de Java, est peuplée de 219,000 hab., et soumise à deux sultans qui reconnaissent la suzeraineté hollandaise.

Bali est située à l'E. de Java, dont elle est séparée par le détroit de son nom : elle est divisée en 8 états, gouvernés chacun par un radjah. On y compte 300,000 hab.

Lombock, à l'E. de la précédente, est riche en bois de sappan.

Sumbava ou Byma renferme des mines d'or, de fer, de cuivre, et offre des forêts impénétrables.

Florès ou Ende fournit de l'huile de coco et de la cannelle.

Sumba ou Sandel-Bosch, au S. de Florès, donne du bois de sandal et du coton.

Timor est remplie de montagnes que couvrent d'épaisses forêts peuplées de bambous, d'arbres à pain, d'orangers, de pamplemousses, de cocotiers et de mangoustans. Elle fait un commerce considérable de bois de sandal, de cire et de nids de salangane. Les Portugais et les Hollandais s'y sont successivement établis, les premiers au N. E., et les seconds au S. O. dans un district fertile et délicieux, arrosé par la rivière *Coupang*.

La belle île de Timorlaut termine à l'E. l'archipel de la Sonde.

Digitized by Google

Iles Bornéennes.

Cette division s'étend entre 5° de latitude S. et 8° de latitude N., et entre 106° et 119° de longitude E. Elle comprend *Bornéo* et quelques petites îles environnantes, dont les principales sont les *Soulous*, les *Natunas* et *Caremata*.

Bornéo, baignée au N. O. et à l'O. par la mer de Chine, au S. par les mers de Java et de la Sonde, à l'E. par le détroit de Macassar et la mer de Célèbes, au N. E. par la mer de Mindoro, est une des plus grandes îles du globe. Elle a 285 lieues de longueur du N. au S., et 250 lieues dans sa plus grande largeur. L'Équateur la divise en deux parties presque égales. L'intérieur de cette contrée est couvert de hautes montagnes, dont la principale est celle de *Kinibalou*; mais vers les côtes le sol est généralement bas, marécageux, et coupé par de nombreuses rivières qui se partagent en une multitude de canaux. On n'éprouve pas à Bornéo les chaleurs étouffantes auxquelles on pourrait s'attendre sous une semblable latitude; l'air y est constamment frais. Cette île possède de riches mines d'or, de diamants et de fer; elle produit du poivre, du camphre, du girofle, de la muscade, du benjoin, du sang-de-dragon, du bois de calambac, du bois d'aigle, des bambous, etc. Les tigres, les éléphants et les grandes espèces d'orangs-outangs y sont communs.

Bornéo contient environ 3,000,000 d'habitants. Ceux de la côte sont Malais, professent le mahométisme, et sont parvenus à un certain degré de civilisation; mais dans l'intérieur habitent des tribus sauvages, féroces et superstitieuses, dont la plus puissante est celle des *Dayaks*.

Parmi le grand nombre de royaumes entre lesquels cette île est partagée, on remarque principalement ceux de *Bornéo* au N. O., de *Sambas* à l'O., et de *Bandermassin* au S., ce dernier est arrosé par un fleuve du même nom, et les Hollandais sont parvenus à y former un établissement.

La ville la plus considérable de l'île est *Bornéo*, capitale du royaume du même nom, et peuplée d'environ 15,000 habitants.

Les îles Soulous, au N. E. de Bornéo, sont remarquables par les perles qu'on pêche sur leurs côtes.

La Grande Natuna, et les Natunas septentrionales et méridionales, à l'O. de Bornéo, ont été peu fréquentées des navigateurs européens.

Caremata, au S. O. de Bornéo, donne son nom au détroit qui sépare cette grande île de celle de Billiton.

Iles Célèbes.

Sous cette dénomination on comprend *Célèbes* proprement dite, avec quelques autres îles peu considérables, rangées autour de celle-ci, et dont la plus remarquable est *Bouton*.

Célèbes, située à l'E. de Bornéo, dont elle est séparée par le détroit de Macassar, a au N. la mer de Célèbes, au S. la mer de la Sonde, et à l'E. le passage des Moluques, qui la sépare des îles de ce nom. Sa forme est très-irrégulière: elle se compose de la réunion de quatre presqu'îles alongées, séparées par les trois profondes baies de *Gounong-Tella*, de *Tolo* et de *Bony*. Sa surface est montagneuse, surtout au centre, où il y a plusieurs volcans en éruption. Célèbes jouit d'une douce température, et surpasse toutes les autres îles de l'archipel de Notasie par les tableaux enchanteurs et les vues sublimes qu'elle présente. Parmi ses productions, on distingue le bois de sandal, le coton, le camphre, du riz d'une qualité supérieure, et le redoutable arbre au boûn-upas, dont le suc vénéneux sert aux naturels pour empoisonner leurs flèches.

Célèbes renferme à peu près 3,000,000 d'habitants, formant plusieurs peuples, dont les principaux sont les *Macassars* et les *Boughis*: ils professent généralement le mahométisme, et se sont rendus célèbres par leur bravoure. L'île est partagée entre différents princes, sur lesquels les Hollandais exercent la plus grande influence: les états les plus considérables sont le royaume de Bony et celui de Macassar, où se trouve une ville du même nom, dépendante des Hollandais.

Bouton, au S. E. de Célèbes, est gouvernée par un sultan mahométan, et a une ville fortifiée.

Iles Moluques ou Iles aux Epices.

Cet archipel, baigné au S. par la mer des Moluques, à l'O. par le passage du même nom, au N. et à l'E. par le Grand Océan, est situé entre 3° de latitude N., et 4° de latitude S., et entre 124° et 129° de longitude E. Il comprend deux divisions: les *Petites Moluques* ou *Moluques proprement dites*, et les *Grandes Moluques*.

Les Petites Moluques, découvertes en 1510 par les Portugais, sont celles qu'on a d'abord exclusivement nommées Moluques. Elles sont au nombre de 5: *Ternate*, *Makian*, *Motir*, soumises à un même sultan, *Batchian* et *Tidore*, qui ont chacune leur souverain, mais qui dépendent réellement des Hollandais, aussi bien que les trois précédentes. Ces îles sont volcaniques, très-pittoresques, et fertiles en épices. Les habitants professent le mahométisme.

Les Grandes Moluques sont beaucoup plus nombreuses; voici les principales:

Gilolo, qui, par sa forme, ressemble à l'île Célèbes: elle produit abondamment l'arbre à pain et le sagou; le sultan de Ternate en possède la partie septentrionale, et celui de Tidore, la partie méridionale.

Céram, couverte de montagnes élevées, et remarquable par ses aspects enchanteurs: elle appartient au sultan de Batchian.

Bouro, hérissée de montagnes sur les flancs desquelles croissent l'ébénier vert et le bois de fer: elle forme le domaine d'un radjah indépendant, et a 60,000 hab.

Amboine, qui, après Batavia, est la plus importante des colonies hollandaises dans l'Océanie: elle est agréablement coupée de montagnes boisées et de vallées verdoyantes qui sont presque entièrement couvertes de plantations de girofliers, et a 50,000 habitants.

Les îles *Banda*, les plus méridionales des Moluques, ont été découvertes en 1512: elles appartiennent aux Hollandais, qui les ont consacrées à la culture du muscadier: les plus connues sont *Banda* ou *Lantoir*, et *Gounong-apy*, remarquable par son volcan. 6,000 hab.

Iles Philippines.

Ce groupe considérable, découvert par Magellan en 1521, forme la partie la plus septentrionale de la Malaisie. Il est situé entre la mer de Chine, la mer de Célèbes, et le grand Océan, et s'étend entre 5° et 21° de latitude N., et entre 114° et 125° de longitude E. Il appartient presque entièrement aux Espagnols, qui s'y établirent en 1565, et lui donnèrent le nom qu'il porte aujourd'hui en l'honneur de Philippe II, leur souverain.

Luçon ou Manille, longue de 144 lieues et large de 35, est la plus grande et la plus importante des Philippines. Elle est composée de deux presqu'îles que réunit un isthme étroit; l'une et l'autre de ces péninsules sont généralement montagneuses, et renferment plusieurs volcans dont les éruptions sont souvent accompagnées d'horribles tremblements de terre. On trouve vers le centre de l'île un lac considérable nommé *Bay*, qui donne naissance à la rivière de *Manille*. Le sol de Luçon est d'une fertilité peu commune, et produit de très-beau coton, des cannes à sucre, des cocotiers, etc. Les naturels, partagés entre un grand nombre de tribus, dont une des plus remarquables est celle des *Tagals*, sont d'un caractère doux et timide, et paraissent Malais d'origine.

Manille (*Manila*), capitale de cette île, est en même temps le chef-lieu des établissements espagnols dans les Philippines: elle est bien bâtie, très-commerçante, et renferme 60,000 habitants.

Mindanao ou Magindanao est, après Luçon, la plus grande des Philippines. Elle est remarquable par sa beauté et sa fertilité, et contient plusieurs lacs, parmi lesquels on distingue celui de *Lano*. *Mindanao*, capitale de l'île et résidence d'un prince mahométan, a un bon port et des fortifications considérables. Les Espagnols possèdent sur la côte S. O. l'établissement de *Sambouangan*.

Parmi les autres îles de cet archipel, on remarque Palaouan ou Paragoa, Samar, Panay, Zébu, Negros, Leyte et Mindoro, qui donne son nom à cette partie de mer renfermée entre Bornéo, Palaouan, les Soulous, Mindanao et Luçon. Ces îles sont souvent désignées sous le nom de *Bissayas*.

Digitized by Google

AUSTRALIE ou MÉLANÉSIE.

Cette partie de l'Océanie est située au S. E. de la Malaisie et au S. O. de la Polynésie, entre l'Équateur et 56° de latitude S., et entre 110° de longitude E. et 178° de longitude O. Elle renferme 10 principales divisions.

	lieues c.	habitants.
Nouvelle-Hollande.	384,000	150,000
Terre de Diemen.	3,420	20,000
Nouvelle-Guinée ou Terre des Papous.	36,000	500,000
Archipel de la Louisiade	100	15,000
Archipel de la Nouvelle-Bretagne. .	3,000	65,000
Iles Salomon	2,300	100,000
Archipel de la Reine Charlotte. . .	220	60,000
Nouvelles-Hébrides.	360	200,000
Nouvelle-Calédonie.	900	50,000
Iles Viti.	300	100,000
Totaux.	430,500	1,160,000

L'étendue et la population de la plupart de ces divisions ne peuvent être données qu'approximativement, à cause de l'obscurité qui couvre encore la géographie de l'Australie en général.

Nouvelle-Hollande ou Australie proprement dite.

Cette vaste contrée est baignée à l'E. par le Grand Océan, au N., à l'O. et au S. par l'océan Indien. Elle s'étend entre 10° et 39° de latitude S., et entre 110° et 152° de longitude E. Sa longueur, de l'E. à l'O., est d'environ 1,000 lieues, et sa largeur, du N. au S., de plus de 700 lieues. Quoique les Portugais prétendent avoir vu cette terre en 1525, l'opinion générale est qu'elle ne fut découverte qu'en 1606 par les Hollandais : les côtes seules en sont encore connues. Ces côtes offrent au N. le cap *Diemen*, et le grand golfe de *Carpentarie*, dont l'entrée est déterminée par les caps *York* et *Arnhem* ; à l'O., elles présentent la baie de *Dampier* ou des *Chiens-Marins*, et celle du *Géographe* ; au S. O., le cap *Leeuwin* ; au S., les golfes de *Spencer* et de *Saint-Vincent* ; au S. E., le promontoire de *Wilson* ; à l'E., la baie *Hervey*, le cap *Sandy*, et la baie *Botanique* ou *Botany-bay*, près de laquelle les Anglais ont formé un établissement important. Les géographes les ont divisées en plusieurs parties : au N., sont la *Terre de Carpentarie*, celle d'*Arnhem* et celle de *Diemen* ; au N. O., s'étend la *Terre de Witt* ; à l'O., sont celles d'*Endracht*, d'*Edels* et de *Leeuwin* ; au S., celles de *Nuyts*, de *Flinders*, de *Freycinet* et de *Grant* ; enfin toute la côte orientale a reçu le nom de *Nouvelle-Galles méridionale*. Cette dernière division est parcourue par la chaîne des montagnes *Bleues*, qui suit une direction parallèle à celle du rivage du Grand Océan, et qui n'atteint nulle part la limite des neiges perpétuelles. C'est là que se trouvent les plus considérables rivières connues de la Nouvelle-Hollande : c'est-à-dire l'*Hawkesbury*, qui se rend dans le Grand Océan, un peu au N. de Botany-bay ; le *Macquarie*, qui paraît se jeter dans un grand marais ; et le *Morumbidgee*, auquel on donne, dans sa partie inférieure, le nom de *Murrey*, et qui coule à l'O., puis au S. O., et se jette dans le lac Alexandrina, qui lui-même communique avec la mer, près et à l'E. du golfe de Saint-Vincent ; il reçoit à droite le *Lachlan*, qui traverse de grands marécages.

La Nouvelle-Hollande se distingue, en général, par un caractère de monotonie et de stérilité qui contraste avec l'aspect de la plupart des autres pays océaniques : ses nombreuses montagnes montrent presque partout des flancs escarpés, et des sommets nus et arides. Cependant on trouve sur plusieurs points, particulièrement au S. E., de vastes et belles forêts, et des vallées fertiles qui offrent de bons pâturages : aux environs de Botany-bay, surtout, le sol est gras, riche en plantes, et propre à la culture du maïs et du froment.

Le climat de la Nouvelle-Hollande est généralement salubre et tempéré. Toutefois on y éprouve des pluies violentes et des vents brûlants qui, soufflant de l'intérieur, donnent lieu de supposer que le centre de cette contrée, est, comme celui de l'Afrique, occupé par de vastes déserts de sable.

Cook, qui visita en 1770 les côtes de la Nouvelle-Galles méridionale, en prit possession formelle au nom du roi de la Grande-Bretagne ; et depuis 1788, le gouvernement anglais y a transporté un grand nombre de condamnés, qui, soumis à un régime sévère, deviennent, pour la plupart, des citoyens honnêtes et des cultivateurs laborieux.

Cette précieuse possession britannique se divise en plusieurs comtés, dont le plus important est celui de *Cumberland*, qui renferme *Sydney*, capitale de la colonie, et agréablement situé sur le bord méridional du port *Jackson*, un des plus beaux havres du globe. Cette ville naissante compte environ 20,000 hab., et la colonie entière est peuplée de 50,000 individus.

Les indigènes de la Nouvelle-Hollande se montrent dans un état complétement sauvage, et vont presque tous entièrement nus. Les uns sont d'une couleur cuivrée, les autres sont noirs ou presque noirs. Ils ont les membres d'une extrême maigreur, les yeux creux, les lèvres épaisses et la bouche d'une largeur extraordinaire. Ils ne composent pas des peuples, mais seulement des familles et des tribus isolées, qui ont chacune leur langage particulier. Leur nourriture principale se compose de racines, de la chair du kangarou, de poisson et de coquillages.

Terre de Diemen.

Cette île, située au S. E. de la Nouvelle-Hollande, dont elle est séparée par le détroit de *Bass*, est quelquefois nommée *Tasmanie*, en l'honneur de Tasman, navigateur hollandais, qui la découvrit en 1642. Elle a environ 60 lieues de longueur, sur 55 lieues dans sa moyenne largeur. Les côtes du N. sont arides et inhospitalières ; celles du S. présentent plusieurs bons ports, et leur élévation extraordinaire, jointe à l'irrégularité de leurs formes, offre un aspect pittoresque. L'intérieur est occupé par des forêts épaisses, auxquelles on doit attribuer en partie le climat très-froid qui règne dans cette contrée. Le sol se montre généralement fertile, principalement vers le S., aux environs du *Derwent*. Sur les bords de cette rivière s'élève la petite ville de *Hobart-town*, capitale de la florissante colonie que les Anglais ont fondée dans ce pays, et qui compte déjà 20,000 individus.

Les indigènes de la Tasmanie se distinguent, comme ceux de la Nouvelle-Hollande, par la maigreur de leurs membres : comme eux aussi, ils ne sont pas réunis en corps de nation, mais forment seulement des familles isolées. Leurs mœurs sont plus douces que celles des habitants de ce continent. Ils ont la peau d'un noir peu foncé, et leurs cheveux sont courts, laineux et crépus.

A l'entrée orientale du détroit de Bass, au N. E. de la Terre de Diemen, on remarque les îles *Furneaux*, couvertes de broussailles, et fréquentées par une quantité innombrable de phoques et de pétrels. A l'entrée occidentale du même détroit, est l'île *King*, où l'on trouve en abondance des wombats, des kangarous, et une espèce de casoar qui fournit une nourriture exquise.

Nouvelle-Guinée ou Terre des Papous.

Cette grande terre, encore peu connue, est située au N. de la Nouvelle-Hollande, dont elle est séparée par le détroit de Torres, et s'étend entre l'Équateur et 10° de latitude S., et entre 129° et 147° de longitude E. Sa longueur est d'environ 500 lieues, sa largeur, de 150 lieues, et sa superficie, de 36,000 lieues carrées. Sa partie occidentale forme une péninsule considérable, dont l'isthme est resserré par la vaste baie de *Geelvink*.

Les côtes sont très-élevées, et l'intérieur est couvert de montagnes revêtues des plus belles forêts. Le cocotier, le muscadier, le bois de fer, l'ébénier, croissent en abondance dans cette délicieuse contrée, qui est la terre natale des charmants oiseaux de paradis.

Les indigènes de la Nouvelle-Guinée, nommés *Papous* et *Alfourous*, sont au nombre d'environ 500,000 ; leur peau noire, luisante et dure, leur nez aplati, la grandeur de leur bouche, l'épaisseur de leurs lèvres, tout contribue à rendre leur aspect hideux et effrayant.

Au N. O. de la Nouvelle-Guinée, on trouve l'île *Vatgiou*, qui se distingue par sa nombreuse population, et au S. O. sont les îles d'*Arrou*, qui produisent beaucoup de sagou.

Digitized by Google

Archipel de la Louisiade.

On donne ce nom à un groupe d'îles peu connues, situées près et au S. E. de la Nouvelle-Guinée, et environnées d'une infinité d'écueils et de brisants. Leur population se compose de deux races distinctes, dont l'une est d'un noir très-foncé, et l'autre, d'une couleur plus claire. La principale de ces îles est celle de *D'Entrecasteaux*, qui porte le nom d'un navigateur célèbre.

Archipel de la Nouvelle-Bretagne.

Cet archipel, qui se trouve à l'E. de la Nouvelle-Guinée, comprend la *Nouvelle-Bretagne* proprement dite, la *Nouvelle-Irlande*, le *Nouvel-Hanovre*, les îles de l'*Amirauté* et quelques autres moins considérables.

La *Nouvelle-Bretagne* proprement dite, séparée de la Nouvelle-Guinée par le détroit de *Dampier*, est la plus grande terre de ce groupe. Sa surface est entrecoupée de montagnes volcaniques et de vallées fertiles qu'arrosent une infinité de belles rivières. Le cocotier, le muscadier, l'igname et le gingembre y croissent en abondance. Les indigènes ont un teint cuivré, les cheveux longs et noirs, et sont remarquables par leur férocité.

La *Nouvelle-Irlande*, au N. E. de l'île précédente, offre, vers le S. E., des montagnes escarpées, tandis que des terres très-basses occupent la partie N. O.

Le *Nouvel-Hanovre*, au N. O. de la Nouvelle-Irlande, présente aussi un mélange de terrains unis et de hautes montagnes.

A l'O. de cette dernière île, on trouve celles de l'*Amirauté*, qui produisent beaucoup de cocotiers, et dont les habitants, d'une couleur noire peu foncée, ont une physionomie agréable, mais sont d'un caractère perfide et peu social.

Iles Salomon.

Elles sont situées au S. E. de l'archipel de la Nouvelle-Bretagne, et entourées de récifs et de bancs de coraux qui en rendent l'approche très-dangereuse. Elles offrent un sol fertile, un aspect enchanteur et de riches mines d'or. Les principales de ces îles sont celles de *Choiseul*, de *Georgie*, de *Guadalcanar*, de *San-Christoval*, d'*Isabelle*, de *Bougainville* et de *Bouka*. Les habitants paraissent appartenir à la fois aux Malais et aux nègres.

Archipel de la Reine Charlotte ou de Santa-Cruz.

Ce groupe, placé au S. E. des îles Salomon, a pour île principale *Santa-Cruz* ou *Egmont*, qui se distingue par la fertilité de son sol, et dont les habitants, presque tous d'un teint olivâtre, ont un aspect désagréable et un caractère méfiant et perfide. *Vanikoro* ou *Malicolo*, dans cet archipel, est remarquable par le naufrage de La Pérouse.

Nouvelles-Hébrides.

On donne ce nom à un archipel considérable, situé au S. du précédent. Plusieurs des îles qui le composent sont volcaniques, et presque toutes offrent un sol fertile, de belles forêts et les plus délicieuses perspectives. Elles produisent des cocotiers, des bananiers, des cannes à sucre, des patates, et sont habitées par un peuple noir, d'un aspect désagréable. Les principales sont : la *Terre du Saint-Esprit*, *Mallicollo*, *Aurore*, *Ambrim*, *Sandwich*, *Erromango* et *Tanna*.

Nouvelle-Calédonie.

Cette grande île, découverte par Cook en 1774, se trouve au S. O. des Nouvelles-Hébrides, et s'étend du N. O. au S. E. l'espace de 85 lieues. Elle est entourée d'une vaste ceinture de récifs très-dangereux, et traversée dans toute sa longueur par une triple rangée de montagnes élevées. Le sol, généralement peu fertile, produit cependant des cocotiers, des arbres à pain, des sébesténiers, des choux-palmistes, du gingembre et des cannes à sucre. Les indigènes, d'un teint très-noir, sont tristes, silencieux, indolents, et passent pour être anthropophages.

Iles Viti.

Les îles Viti ou Fidji forment l'archipel le plus oriental de cette division. Elles sont peu élevées, couvertes de cocotiers, et environnées de récifs. Les habitants sont nègres, mais parlent une langue malaise.

MICRONÉSIE.

La Micronésie, située au N. de l'Australie et au N. E. de la Malaisie, tire son nom de la multitude de *petites* îles dont elle se compose, et qui sont disséminées au milieu du Grand Océan. Elle s'étend entre 34° de latitude N. et 4° de latitude S., et entre 130° de longitude E. et 160° de longitude O.

L'archipel de Magellan, en grande partie volcanique, est voisin de l'empire du Japon. Il comprend plusieurs petits groupes, dont le plus considérable est celui de *Monin-sima*.

Les îles des Larrons, au S. de l'archipel précédent, forment une longue chaîne, qui s'étend du N. au S. Elles furent découvertes en 1521 par Magellan, qui leur donna ce nom à cause du penchant des naturels pour le vol. Sous Philippe IV, roi d'Espagne, elles prirent celui d'îles *Mariannes*, en l'honneur de Marie-Anne d'Autriche. Les principales sont : *Guam*, où les Espagnols possèdent un établissement, et *Tinian*, dont on a fait mal à propos les plus séduisantes descriptions. Les habitants, au nombre d'environ 5,000, ressemblent aux Tagals des Philippines, et excellent dans l'art de construire des canots légers et élégants.

Les îles Pelew ou Palaos sont le groupe le plus occidental de toute la Micronésie. Elles se distinguent par leur aspect agréable et par leurs bois touffus, dans lesquels croissent l'ébénier, le cocotier, l'arbre à pain. Les plus connues sont *Baubel-thou-up*, la plus grande de toutes; *Pelew*, qui a donné son nom à l'archipel, et *Oroulong*, où aborda le capitaine Wilson après son naufrage de 1783. Les naturels sont bien faits, doux, affables et industrieux.

Les îles Carolines, à l'E. des îles Pelew, se prolongent de l'O. à l'E. depuis 136° jusqu'à 166° de longitude E., et forment la chaîne insulaire la plus étendue de toute la Micronésie. Découvertes par les Espagnols en 1686, elles reçurent le nom qu'elles portent, en l'honneur de Charles II, alors roi d'Espagne. Les plus considérables sont *Hogoleu*, dans la partie orientale de l'archipel, et *Yap*, à l'extrémité occidentale. Les indigènes ressemblent à ceux des Philippines, et se nourrissent principalement de poisson et de noix de coco; ils ont un grand nombre de chefs particuliers.

Au N. des Carolines, on trouve l'archipel d'Anson, qui se compose de quelques îles très-disséminées et peu importantes.

Les îles Mulgrave, à l'E. des Carolines, se dirigent du N. O. au S. E., et comprennent les groupes de *Browne*, de *Ralick*, de *Radack*, de *Scarborough*, et de *Kingsmill*. Elles produisent des cocos, des oranges et des choux-palmistes.

POLYNÉSIE.

Cette division, dont le nom signifie *beaucoup d'îles*, est la partie orientale de l'Océanie; elle s'étend entre 30° de latitude N. et 50° de latitude S., et entre 160° de longitude E. et 111° de longitude O.

Les îles Sandwich, qui s'étendent entre 19° et 23° de latitude N., et entre 156° et 164° de longitude O., sont l'archipel le mieux connu de la Polynésie. Elles furent découvertes en 1778 par le célèbre Cook, qui leur donna, en l'honneur du comte de Sandwich, le nom sous lequel on les connaît aujourd'hui. Le climat y est tempéré, et leur sol fertile produit abondamment des cannes à sucre d'une grosseur extraordinaire, des patates, des arbres à pain, des cocotiers, des bananiers, du bois de sandal. Elles sont au nombre de 14, qui obéissent à un seul roi, et parmi lesquelles on en compte 5 principales, savoir : *Hawaii* ou *Owhyhee*, célèbre par la mort de Cook, qui y fut tué par les naturels le 14 février 1779, et presque entièrement couverte de montagnes volcaniques, dont la plus importante est celle de Mouna-Roa, haute de 18,000 pieds; *Maouï*, qui se distingue par ses aspects enchanteurs; *Morotoï*, dénuée de bois et de sources; *Ranaï*, qui renferme quelques cantons fertiles; et *Ouoahou*, remarquable par sa beauté et sa fécondité. Les îles Sandwich ont une population d'environ 400,000 habitants, qui passent pour un peuple industrieux, doux et bien-

Digitized by Google

veillant, et parmi lesquels les missionnaires anglais et américains ont obtenu les plus heureux succès.

Les îles Hamoa ou des Navigateurs, situées au N. E. des îles Viti, furent découvertes en 1768 par Bougainville, qui leur donna ce nom à cause des nombreuses pirogues qu'avaient les naturels. Elles sont revêtues d'une magnifique verdure; les plus délicieux aspects y charment partout les regards, et de nombreux villages, composés de cases élégantes, sont agréablement situés au milieu de riants bosquets de palmiers, de cocotiers et d'orangers. Les principales de ces îles sont : *Pola* ou *Otiouhaï*, *Oyolava* ou *Oahtouah*, et *Maona* ou *Toutouillah*. Les indigènes, au nombre d'environ 150,000, sont d'une haute stature, vigoureux et féroces, mais en même temps très-industrieux.

Les îles des Amis, au S. O. des précédentes, furent découvertes par Tasman en 1643, et ont été ainsi nommées par Cook à cause des dispositions amicales que les indigènes témoignèrent à cet illustre navigateur. Elles jouissent de la plus douce température, et offrent un sol fertile et bien cultivé, mais fréquemment bouleversé par des tremblements de terre. *Tongatabou* est la principale de ces îles, et la résidence d'un roi qui a soumis l'archipel des Viti. On porte à 200,000 le nombre des naturels des îles des Amis : ils se distinguent par la gravité de leur maintien, par leur industrie et leur activité; mais on leur reproche l'affreuse coutume de sacrifier des victimes humaines.

L'archipel de la Société, qui s'étend à l'E. du précédent, a été ainsi nommé en l'honneur de la société royale de Londres. La principale de ces îles est *Otahiti* ou *O-taïti*, qui forme un royaume particulier, et qui est célèbre par sa belle végétation et ses points de vue pittoresques; elle produit abondamment l'arbre à pain, le cocotier, le bananier, et, comme presque toutes les autres îles de la Polynésie, elle nourrit une grande quantité de porcs. Les naturels de cet archipel, au nombre de 120,000 environ, ont une couleur olivâtre, une stature élevée, des traits réguliers, et des manières affables et prévenantes : leur langue est douce et harmonieuse. Ils reconnaissent un grand nombre de divinités, subordonnées à une puissance supérieure. Des missionnaires anglais en ont converti une partie au christianisme.

A l'O. S. O. de cet archipel, sont les îles Harvey ou de Cook, dont la principale, *Manaïa* ou *Mangia*, donne quelquefois son nom à tout le groupe.

L'archipel Pamotou ou des îles Basses, au N. E. de l'archipel de la Société, comprend le groupe de la *Mer Mauvaise*, qui se compose de petites îles basses, sablonneuses, marécageuses, entourées de récifs, et l'archipel *Dangereux*, également parsemé de récifs et de brisants : la plupart de ces îles se distinguent par leurs formes bizarres, qui ont fait donner à quelques-unes d'entre elles les noms de la *Harpe*, de la *Chaîne* et de l'*Arc*.

Les îles de Mendana, placées au N. des précédentes, portent le nom du navigateur qui les découvrit en 1595. *Noukahiva* est la principale de ces îles, qui se divisent en deux groupes, celui des *Marquises* ou de *Mendoze*, et celui de *Washington*. Elles jouissent d'un climat sec et salubre, et offrent des aspects enchanteurs. On évalue à 35,000 le nombre de leurs habitants, qui l'emportent sur tous les autres Polynésiens par les belles proportions de leurs formes et la régularité de leurs traits : les femmes surtout sont d'une beauté remarquable.

Au S. O. des Marquises, et à peu près à égale distance de ces îles et de la côte du Chili, on trouve l'île de *Pâques*, stérile, volcanique, et privée d'eau douce; cependant elle renferme quelques habitants.

La Nouvelle-Zélande se compose de deux grandes îles, découvertes par Tasman en 1642, et situées au S. E. de la Nouvelle-Hollande, entre 34° et 46° de latitude S., et entre 164° et 179° de longitude E. La plus septentrionale, appelée *Eaheïno-Mauve*, a 180 lieues de longueur, et la plus méridionale, nommée *Tavaï-Poénammou*, a 200 lieues. Elles sont séparées l'une de l'autre par le détroit de *Cook*, découvert en 1770 par le navigateur de ce nom. Une vaste chaîne de hautes montagnes, qui se dirige dans le sens de leur plus grande dimension, les traverse dans toute leur étendue, et donne naissance à de nombreuses rivières, qui forment de magnifiques cataractes.

La Nouvelle-Zélande jouit d'un climat tempéré, mais humide, et se trouve exposée à de violents ouragans. Des arbres d'une hauteur prodigieuse ornent les rivages de cette terre, qui produit encore des patates, des ignames, et le phormium, dont les feuilles fournissent une filasse aussi fine que la soie et propre à la fabrication des étoffes.

Les naturels de ces îles ont une couleur basanée, une taille élevée, des traits réguliers et agréables, et se tatouent avec beaucoup de soin les diverses parties du corps. Ils sont braves et ingénieux, mais cruels, fourbes et superstitieux; on leur reproche l'affreuse coutume de dévorer leurs ennemis.

A l'E. de la Nouvelle-Zélande, on voit l'île de *Chatham*, dont le sol est fertile, et celle de *Bligh* ou de *Bounty*, qui est la terre la plus voisine de l'antipode de Paris.

Digitized by Google

VOCABULAIRE POLYGLOTTE

DES

SYLLABES, RACINES OU MOTS GÉNÉRIQUES

USITÉS EN LIEUX DIVERS,

ET SERVANT A EXPLIQUER LE SENS DES NOMS GÉOGRAPHIQUES LES PLUS IMPORTANTS

DANS LES PRINCIPALES LANGUES.

AVIS.

Rien n'est plus variable que la forme des noms géographiques. D'abord imposés par le hasard ou par le caprice, ils changent ensuite selon la bouche qui les prononce, selon l'alphabet qui les figure. Ainsi l'on a vu chaque peuple soumettre les noms étrangers à l'harmonie ou à la rudesse de son propre idiôme. C'était une sorte d'orgueil national, chez les Grecs et chez les Romains, que de défigurer les appellations qu'ils qualifiaient de *barbares*, lors même qu'ils n'y étaient pas forcés par la contexture de leur alphabet. Les premiers nommèrent *Karkhedôn* la ville célèbre que ses habitants désignaient comme *Cartahadath* (ville neuve); elle devint *Carthago* pour les autres. On sait qu'une erreur des Romains a fait perdre, pour l'histoire, le véritable nom d'un de leurs plus fameux ennemis : du titre de *herman* (chef de l'armée) ils firent *Arminius*. Privés du W teutonique, ils le rendirent par G dur; de là *Germani* pour *Wehrmann*, et *Goths* pour *Wods*, compagnon de *Wodin* (Odin).

Plus tard les nations turques ont à leur tour opéré une sorte de révolution dans les noms géographiques; elles ont dit, entre autres, *Nabolous* pour *Neapolis*, *Tarabozan* pour *Trébisonde*. On reconnaît difficilement une épithète romaïque dans ce nom turc de l'ancienne Éphèse : *Aïosolouk* (corruption d'*Agios theologos*).

L'orthographe et la prononciation des peuples européens produisent le même effet, encore peu sensible, mais pourtant assez remarquable : nous disons *Florence* pour *Firenze;* l'italien écrit *Monaco* pour *Munich*, l'anglais *Leghorn* pour *Livourne*, etc. On sait que *Verone* est devenu *Berne* sous la plume des chroniqueurs scandinaves.

Une chose certaine, et qu'il importe le plus de constater, c'est que les anciens noms géographiques, aujourd'hui contractés ou corrompus, ont eu un sens, dont l'explication jetterait un grand jour sur la migration des peuples, qui, à défaut de monuments des arts, laissaient toujours des traces de leurs idiômes dans les pays qu'ils avaient ou conquis ou abandonnés. Malheureusement la science étymologique, si séduisante, si féconde en rapprochements, en images, marche presque sans guide dès que les temps s'éloignent, et les recherches de savants infatigables n'ont souvent donné que des conjectures pour résultats.

Néanmoins, tout en évitant de s'engager sur le terrain fragile de l'*ingénieux*, il est encore facile de retrouver la forme première et le sens d'un grand nombre de noms. On voit se représenter fréquemment une certaine quantité de syllabes à peu près semblables, et dont l'emploi n'a pu être assigné par le hasard : en effet, la proximité d'une montagne ou d'une rivière, la végétation locale, le souvenir de la découverte ou de la fondation, l'étendue, la position, etc., ont ordinairement influé sur les appellations géographiques. C'est donc l'origine grammaticale de ces noms qu'il était utile de rechercher, puisqu'ils portent en eux l'explication dont on les fait suivre. Tel a été l'objet de notre *Etymologicon*, sévère pour les produits de l'imagination, accessible aux seuls témoins que la science doive admettre, les formes et le génie des langues.

Quelque simples, quelque vulgaires même que pourront paraître aux érudits les détails de ce Vocabulaire, nous n'en avertirons pas moins les gens du monde qu'il leur faut encore user d'une grande réserve dans les applications : la science étymologique ne serait qu'un jeu futile si l'histoire des peuples et de leur littérature n'entrait dans ses combinaisons.

Digitized by Google

VOCABULAIRE.

AA, *eau*, ET **AAR**, *cours d'eau*, dénominations celtiques restées communes à un grand nombre de rivières d'Europe, en France, Suisse, Allemagne, Courlande, etc. On les reconnait encore dans les composés latins *Isara*, *Arar*, *Samara*, etc. (Isère, Saône, Somme, etc.), ainsi que dans les noms modernes, *Aade*, *Aach*, *Arve*, *Argent*, etc.

AB, *eau*, persan; **AP**, en sanscrit. Ex. : *Pandj*-AB ou Pend*jab*, les cinq rivières; *Dou*-AB, les deux rivières; ABI-*kuren*, rivière de Kour ou Cyrus.

ABAD, *maison*, est joint à plusieurs dénominations persanes, hindoues, etc. Ex. : *Chah*-ABAD, maison royale; *Nusserut*ABAD, ville de la victoire.

ABBAS, *père*, persan. Ex. : ABBAS-*abad*, maison du père.

ABBE OU APPE, dérivé du latin, *abbas*, abbé. Ex. ABBEville, APPEville, APPENzell, demeure de l'abbé.

ABBEY OU ABBOT, anglais; même signification que ci-dessus. Ex. : ABBOT's*ford*, gué de l'abbé.

ABER, *ouverture*, préfixe de plusieurs dénominations anglaises; indique la position à l'*embouchure* d'une rivière. Ex. : ABER*deen*, embouchure de la Dee.

AC, *eau*, finale commune à un grand nombre de noms dans le midi de la France, et qui, dérivant soit du celtique *aa*, soit du latin *aqua*, indique la présence ou la proximité d'une rivière.

AC. Voyez *Ak*.

ACQUA, *eau*, italien. Ex. : ACQUA*che-favella*, eau qui parle.

ADEL OU ATHEL, *noble*, teutonique. Ex. : ADELS*dorf*, ADELS*berg*.

AGUA, *eau*, espagnol. Ex. : *V*ERAGUA (verdeagua), eau verte.

AIGUES OU AIX, dérivés du latin *aquæ*, eaux. Ex. : AIGUES-*mortes*, AIGUES-*vives*, AIX (*Aquæ Sextiæ*), AIX-*la-Chapelle*, etc.

AIN, *source*, *puits*, arabe et hébreu. Ex. : AÏN-*Mouça*, puits de Moïse.

AIX. Voyez *Aigues*.

AK, *blanc*, langues tatares. Ex. : AK*tau*, montagne blanche; AK*sou*, rivière blanche.

AL OU EL, article unique de la langue arabe. Ex. : AL-*djezair* (Alger), les îles; EL-*Arisch*, le berceau. Il est resté préfixe d'un grand nombre de dénominations espagnoles et portugaises : ALcantara, le pont; ALcazar, le palais; ALgarve, le couchant.

ALB. Voyez *Alp*.

ALBA, dérive d'*albus* (*blanc*); entre dans plusieurs composés d'origine latine. Ex. : *Alban*, *Albano*. On doit le reconnaître dans les noms français *Au*berive, *Au*bin, *Aube*terre, etc.

ALD. Voyez *Alt*.

ALDÉA, *village*, portugais et espagnol. En français *aldée*; ne s'emploie que pour les possessions d'Afrique et des Indes.

ALL, *tout*, germanique; entre dans la composition du nom ALLEmagne (*All-man*), tous les hommes.

ALLAH, *Dieu*, arabe; joint à plusieurs dénominations turques, persanes, hindoues, etc. Ex. : ALLAH-*abab*, ALLAH-*cheher*, maison de Dieu.

ALP, *lieu élevé*, *montagne*, celtique. Ex. : les *Alpes*. Quelques étymologistes en dérivent le nom d'ALBion.

ALSO, *inférieur*, *situé au-dessous*, hongrois. Affixe d'un grand nombre de noms de lieux.

ALT, *vieux*, allemand. Ex. : ALT-*kirch* (ou *Alten-kirchen*), vieille église, ALTEN*bruck* ou OLDEN*brock*, vieux pont. — Voy. *Old*. *Oude*.

ALTA, dérive du latin *altus*, haut.

ALTAN, *or*, mongol; d'où le nom des monts *Altaï*, ainsi qu'ALTAN-*nor*, le lac doré.

AN, finale d'un grand nombre de noms orientaux. Voyez *Stan*.

ANTI, *vis-à-vis*, *en face*, grec. Ex. : ANTI*paros*.

AQUA ET AQUÆ, *eau*; mot latin joint par les Romains aux noms de lieux où se trouvaient des sources minérales. On le reconnait dans les dérivés *Aigues*, *Aix*, *Agua*, *Acqua*, ainsi que dans les noms de *Dax* ou *Acqs*, d'*Aachen* (Aix-la-Chapelle), d'*Ægere* (*Aquæ-regis*), d'*Airagues*, etc.

AR, *vaillant*, persan, zend; etc. Dans cette syllabe, terminaison commune aux mots tat*ar*, Boukh*are*, Bulg*are*, Magy*ar*, etc., quelques savants ont cru reconnaître le nom (*Ares* ou *Ases*) d'un peuple qui aurait été la souche des nations asiatiques. L'histoire et la philologie manquent de matériaux pour combattre aussi bien que pour soutenir cette opinion.

ARDE OU AERDE, finale de plusieurs noms hollandais; dérivée du germanique *erde*, terre. Ex. : *Ouden*-ARDE, terre antique.

ARGUE OU ERGUE, finale commune à plusieurs dénominations françaises; dérivent du latin *ager*, territoire. Ex. : *Ay*MARGUES, *Cam*ARGUE; *Rouer*-GUE, champ des rouvres (chênes).

ARISCH, *berceau*, arabe. Ex. : *El*-ARISCH.

ARL OU ADLER, *aigle*, allemand. Ex. : ARL*berg* ou ADLERS*berg*, montagne de l'aigle.

ASTA, *rocher*, basque. De là le nom des AST*uries*.

AUE, *prairie*, allemand. Ex. : AUER-*bach*, rivière du pré.

AUDE. Voyez *Oude*.

AUGUSTA. Ce nom, joint par les Latins à des noms celtiques, germaniques, etc., se trouve encore, seul ou confondu, dans *Aoste*, *Augst*, *Augs*bourg, *Au*tun (Augustodunum), Astor*ga* (Asturica Augusta), etc.

AY OU AYE. Voyez *Ec*.

BA, *rivière*, dans les langues du Soudan. Ex. : *Djo*-liba, la grande rivière.

BA, affixe de plusieurs noms cafres; signifie *homme*.

BAB, *porte*, *cour*, arabe et chaldéen. Ex. : Bab*ylone* (*Bal*bel), cour de Belus, BAB-*el-mandeb*, porte du deuil.

BACH, *ruisseau*, *petite rivière*, allemand. Ex. : *Schwarz*BACH, rivière noire. On le trouve également dans *Ans*PACH.

Digitized by Google

BAD, *bain*, allemand ; entre dans le nom d'un grand nombre de villes connues par des *bains* d'eaux minérales. Ex. : BADE, BADEN, BADEN*weiler*, et BA-DON*villiers*, village des bains, *Carls*-BAD, bains de Charles.

BAEREN, *ours*, allemand ; étymologie présumée de quelques noms germaniques, entre autres BERNE, BERN-*stadt*.

BAGN..., dérivé du latin BALNEÆ, *bains*, a formé le nom de villes connues par leurs sources minérales : *Bagnères*, *Bagno*, *Bagni* ; BAGNA*rea* (Balnea regis), bains du roi, etc.

BAHIA ; signifie *baie* en espagnol et en portugais.

BAHR, *rivière*, arabe. Ex. : BAHR-*el-azrek*, rivière bleue.

BAL, préfixe de plusieurs noms irlandais ; paraît dérivé du phénicien *Baal*. Ex. : BAL-*timore*, montagne de Baal.

BALME, *grotte*, en vieux français. De là BAUME-*les-Dames*, BALME, etc., où l'on remarque des grottes curieuses.

BALT ou **BELT**, *amas d'eau*, celtique. De là le nom de mer BAL*tique*, celui des détroits *grand* et *petit* BELT, etc.

BANIA, mot joint à un grand nombre de dénominations hongroises, il signifie *mine*.

BAR, *pays*, *contrée*, sanscrit. Ex. : Malay*bar* (Malabar), pays de montagnes.

BAY, *baie*, anglais. Ex. : *Botany*-BAY, baie botanique.

BAZAR, mot persan et turc francisé : *marché*, *bazar*. Se trouve joint à plusieurs noms orientaux.

BEIT, *maison*, arabe. Ex. : BEIT-*el-fakih*, maison du fakih.

BELA, **BIELO** (russe), **BIALY** (polonais), *blanc*. Ex. : BIELO*pol*, BEL*grade*, BÉ*rat* (pour BELI*gard*), BALLI*grod*, ville blanche ; BELO*zersk*, ville du lac blanc ; BIALY*stock*, débouché blanc.

BELED, **BELAD**, *pays*, *ville*, arabe. Ex. : BELED-*el-djerik* (Biledulgerid), pays des dattes.

BELT. Voyez *Balt*.

BEN, préfixe de plusieurs noms de montagnes dans la Grande-Bretagne ; signifie *tête*, *sommet*. Voyez *Pen*.

BENDER, *port*, entre dans la composition de plusieurs noms turcs et persans. Ex. : BENDER-*ryk*, port au sable.

BENY, *fils*, arabe. Ce mot précède ordinairement les noms de tribus. Ex. : BENY-*khaled*, les fils (ou la tribu) de Khaled.

BEREZA, *bouleau*, russe. De là les noms de BEREZ*ina*, BEREZ*of*, BEREZ*an*, etc.

BERG, *montagne*, allemand. Ex. : *Kœnigs*-BERG, montagne du roi ; *Schnee*BERG, montagne de neige.

BETH, *maison*, hébreu. On le reconnaît dans BETH-*léem*, BETH*ania*, etc.

BIR, *puits*, hébreu et arabe, se joint à divers noms de stations dans les déserts de Lybie et de Syrie.

BISCHOF, allemand, et **BISHOP**, anglais, *évêque*. Ex. : BISCHOFFS-*heim*, résidence de l'évêque ; BISHOP'S*castle*, château de l'évêque.

BLACK, *noir*, anglais. Ex. : BLACK-*river*, rivière noire.

BODEN. Voyez *Botn*.

BOLI, dérivé du grec *polis*. Voyez ce dernier.

BOR, *forêt de pins*, polonais. Ex. : *Brannibor* (Brande*bourg*), château de la forêt ; *Medzibor*, au milieu de la forêt.

BORG, suédois et danois, corrélatif de l'allemand *burg*. Voyez ce dernier.

BORGO, *italien*. Voyez *Burg*.

BOROUGH, anglais, corrélatif de *burg*. Voyez ce dernier.

BOTN ou **BODEN**, *profond*, germanique. De là les noms de BOTNIE, et celui de BODEN*see*, nom allemand du lac de Constance.

BOURG. Voyez son corrélatif *burg*.

BRIDGE, *pont*, anglais. Ex. : *Cam*BRIDGE, pont de la Cam.

BRIG, *pont*, mot celtique, dont les Latins ont fait *briga* ou *briva*. Ex. *Samaro*BRIGA (Amiens). Il est resté dans BRIVES-*la-Gaillarde*. De *brig* sont dérivés l'allemand *brukke* ou *bruck* (en composition *pruck*), le flamand *brugge*, l'anglais *brigde*, etc.

BRIGA, terminaison fréquente dans les noms latins de la péninsule ibérique ; dérivé d'un mot de la langue indigène, signifiant *ville*. Ex. : *Conim*BRIGA (COÏMBRE), *Sego*BRIGA (SÉGORBE), etc.

BROD, *gué*, polonais. De là les noms de villes *Brod*, *Brody*, etc.

BRUGGE, *pont*, flamand. C'est le nom national de la ville de Bruges.

BRUKKE ou **BRUCK**, *pont*, allemand. Ex. : *Inns*BRUCK ou *Ins*PRUCK, pont de l'Inn.

BRUNN, *source*, *fontaine*, allemand. Ex. : *Schon*-BRUNN, belle source.

BRYEN, *chef*, celtique. De là *Brienne*, *Briant*, etc., et même *Vérone*, ville à laquelle *Brennus* donna son nom. On peut aussi en dériver *Château*BRIANT, château du chef.

BUD..., *bâtir*, germanique. De là les noms de *Bude*, *Budweis*, etc.

BUENO, *bon*, espagnol. Ex. : BUENOS-*Ayres*, littéralement *bon air*.

BUIUK, préfixe de quelques noms turcs ; signifie *grand*.

BUK, *hêtre*, slave. Ex. : BUK*ovine*, pays des hêtres.

BURG, *lieu fortifié*, teutonique (racine *bergen*, défendre). De là les dérivés français *bourg*, anglais *burgh* et *borough*, danois et suédois *borg*, italien *borgo*. Ex. : *Salz*BOURG, bourg des salines ; *Magde*-BOURG, bourg de la jeune fille ; *Strass*BOURG, bourg du chemin ; *Aal*BORG, bourg aux anguilles ; *Edin*-BURGH (Edinbourg), bourg d'Odin ; *Queens*BOROUGH, bourg de la reine ; BORG*onovo*, même sens que le nom français BOURG*neuf*. — Malgré cette similitude, la syllabe *bourg* dans quelques noms, tels que Brande*bourg* et *Bourg*ogne, ne signifie point *lieu fortifié* : dans le premier elle dérive du polonais *bor*, forêt de pins ; dans le second elle a pour racine probable *buro*, lance. Au contraire, *berg* dans quelques noms polonais, comme Lem*berg* (ville du Lion), n'est qu'une corruption de *burg*.

BURGH. Voyez *Burg*.

BURY, *résidence*, *ville*, anglo-saxon. On le trouve joint à des noms propres ou de lieu. Ex. : *Canter*-BURY, ville du Kent ; *Abbots*BURY, résidence de l'abbé, etc.

CAER, **CAR**, *lieu fortifié*, celtique. Ce mot subsiste dans le gallois CAR*digan*, CAER*narvon* ; dans le breton CAR*haix* ; dans le piémontais CAIRO, CHIERI (vulgaire *Ker*).

CÆSAR. Ce mot latin subsiste encore dans KAISARIÉH ou *Césarée* ; ZARAGOZA ou SARAGOSSE (*Cæsar-Augusta*) ; CHEN*bourg*, etc. L'allemand en a dérivé *Kaiser*.

CAFR, *infidèle*, *mécréant*, arabe. De là le nom des *Cafres*, et le CAFRIS*tan*.

CANADA. Ce mot, dans la langue indigène du *Canada*, signifiait *village*. On en a fait le nom de la contrée.

CAPI, *porte*, turc. Ex. : *Demir*-CAPI, porte de fer.

Digitized by Google

CARTHA, CIRTA, *ville*, phénicien; d'où CARTHA-*hadath* (Carthage), ville neuve; de là aussi plusieurs villes du nom de *Cirta* ou *Kirta*, ainsi que les terminaisons *certa* de plusieurs noms géographiques latins.

CASA, *maison*, dans les langues latines; de là *Casal* et *Casale*, c'est-à-dire assemblage de maisons; la *Chaise-Dieu* (CASA-*Dei*), etc.

CASTELLUM, *forteresse*, latin. De là sont dérivés les noms et composés français qu'on reconnaît dans CASTELNAU ou *Châteauneuf*, *Cateau*, *Catelet*, *Châtelet*, *Chatellerault*, *Châtillon*, *Castillon*, etc. Les italiens en ont fait CASTELNOVO, CASTIGLIONE; les allemands *Cassel*, *Kessel*; les anglais *Castle*, *Castlebar*.

CASTER. Voyez *Chester*.

CASTLE, *château*, anglais. Voyez *Castellum*.

CASTRA, CASTRUM, *lieu de campement*, *forteresse*, latin. De là les noms français *Castres*, *Castries*, la *Châtre*, etc.; l'italien et l'espagnol *Castro*, l'hellénique *Kastro* ou *Kastri*. On en dérive aussi les terminaisons anglaises *caster*, *chester* et *cester*. Voyez *Chester*.

CATEAU, CATELET. Voyez *Castellum*.

CESTER. Voyez *Chester*.

CIRTA. Voyez *Cartha*.

CITTA ET CIVITA, *ville*, *cité*, italien; en espagnol CIUDAD: dérivent également du latin *Civitas*. Le nom de *La Ciotat*, ville de France, a la même origine.

CHAH, *roi*, persan. Ex.: CHAH-*djehanpour*, ville du roi du monde, *Merv*-CHAH-*djihan*, l'âme du souverain du monde.

CHAN, *montagne*, chinois. Ex.: *Y*-CHAN, montagne d'acier.

CHAT, *fleuve*, arabe. Ex.: CHAT-*el-arabe*, fleuve arabe.

CHEHER, *maison*, *ville*, turc et persan. Ex.: *Allah*-CHEHER, maison de Dieu; CHEHR*istan*, pays de villes; *Pondi*CHERY, ville-neuve.

CHESTER ou CESTER, et quelquefois CASTER, terminaisons communes à un grand nombre de noms anglais, tels que *Glo*CESTER, *Win*CHESTER, *Ley*-CHESTER, *Lan*CASTER. Elles dérivent du latin CASTRUM (anglo-saxon CEASTRE), *retranchement*, *citadelle*.

COLONIA (de *colere*, cultiver); désignation donnée par les Romains à quelques lieux où ils fondaient des villes. Ex.: *Cologne* ou *Koln*, *Coulange*, *Colonge*, etc.

COUR ou COURT. Voyez *Cors*.

CORS, CORTIS ou CURTIS, *basse-cour*, latin. A formé plusieurs noms français. Ex.: *Har*COURT, *Conbe*-*ton*, COURCELLES, etc.

CREEK, *petite baie*, *crique*, anglais; affixe d'un grand nombre de petites rivières de l'Amérique septentrionale.

CREPOST, affixe de plusieurs noms russes, signifie *forteresse*.

CZERNY. Voyez *Tchern...*

DAGH, *montagne*, persan. Ex.: DAGH-*istan*, pays de montagnes.

DAL, *vallée*, mot suédois, corrélatif de l'allemand *thal*.

DAM...., préfixe de plusieurs noms dérivés tantôt de *domina*, dame, comme dans DAM*marie*, et tantôt de *damnum*, dommage, comme DAM*pierre* (petra damni), pierre du mal.

DAMM, DAM, terminaison commune à plusieurs noms allemands et hollandais; signifie *écluse*. Ex.: *Rot*-*terDAM*, écluse de la Rotte; *Amster*DAM, écluse de l'Amstel.

DARIA, DERIA, *rivière*, langues tatares. Ex.: *Kizil*-DARIA, rivière rouge.

DEIR, *maison*, arabe. Ex.: DEIR-*el-Kamar*, maison de la lune.

DEN, a le sens de *ville* dans plusieurs noms gothiques. Ex.: *Lun*DEN ou *Lund*.

DENGHIZ, *mer*, turc. Ex.: *Ac*-DEN-GHIZ, mer blanche (Caspienne).

DEVA, *Dieu*, sanscrit. Ex.: DEVA-*prayaga*, confluent divin.

DIB, DIV, finale de plusieurs noms hindous, tels que Mal*dives*, Laque*dives*, Seren*dib* (Ceylan); signifie *île*.

DJEBEL, *montagne*, arabe. Ex.: DJEBEL-*el-Mousa*, montagne de Moïse, DJEBEL-*el-Tarik* (Gibraltar), montagne du Tarik (sarrasin).

DORF, terminaison commune à un grand nombre de noms allemands; signifie *village*. Ex.: *Dussel*DORF, village de la Dussel.

DUN, *colline*, celtique; d'où le mot français *dune*, et la terminaison latine *dunum*. Ex.: *Augusto* DUNUM, *Au*TUN; DUN*kerque*, église des dunes. — Dans plusieurs noms anglais la syllabe *dun* a un sens contraire à celui de colline; elle dérive alors du scandinave, et répond à *down*, en bas. Le nom islandais du Danemark en est formé: DAGN-*mœrk*, plaine d'en bas.

EAST, *est*, *orient*, anglais. On en reconnaît la contraction dans *Essex*, Saxe de l'est.

EC, EY, AYE, terminaison celtique, unie le plus souvent à des noms d'arbres, de plantes, etc., dont elle indique le rassemblement dans un lieu quelconque. Ex.: *Fer*NEY, *Aul*NAY, lieu planté d'aulnes; *Or*NEX, lieu planté de frênes; et ainsi de même pour *Ruff*EC, *Vaud*REY, la *Ceris*AYE, etc.

EISEN, *fer*, allemand. Ex.: EISEN*berg*, montagne au fer.

EL, article des Arabes. Voyez *Al*.

ENTR... Voyez *Inter*.

ERGUE. Voyez *Argue*.

ERMAK, *rivière*, turc. Ex.: *Kizil*-ERMAK, rivière rouge; *Iekil*-ERMAK, rivière verte.

ES ou EIS (ες ou εις), préposition grecque, signifiant *à*, *chez*. Jointe dans le langage hellénique aux noms de ville, elle a concouru avec la prononciation à les défigurer pour les yeux et pour l'oreille. Ex.: *Setines*, pour *es Athinai*, à Athènes; *Stives*, pour *es Thivai*, à Thèbes; Estemboul, *Stemboul* (Constantinople), pour *es tin polin*, mot à mot *à la ville*.

ESKI, *vieux*, turc. Ex.: ESKI*cheher*, vieille ville.

ETANIA, *demeure*, basque. Racine des finales dans *Lusi*TANIE, *Aqui*TAINE, etc.

EX. Voyez *Aigues*.

EY, *île*, scandinave. Ex.: *Angles*EY, île des Angles.

FAIR, *beau*, anglais. Ex.: FAIR*field*, beau champ.

FALVA, mot qui accompagne plusieurs dénominations hongroises; signifie *village*.

FELD, *champ*, allemand. Ex.: FELD*kirch*, église du champ; *Lilien* FELD, champ des lis.

FELL, FIELL ou FIELD, *rocher*, scandinave. Ex.: *Dofre*FIELL, rochers tristes.

FELSEN, *rocher*, allemand. Ex.: *Weissen*FELS, rocher blanc.

FELSOE, *supérieur*, *situé au dessus*, hongrois; est l'opposé d'*Also*, inférieur.

FERTÉ, préfixe de plusieurs noms français; dérivé de *firmitas*, qui dans la basse latinité a signifié un *petit fort*.

FIELD, *champ*, anglais. Ex.: *South*FIELD, champ du Sud. — Dans les noms norvégiens et suédois, *field* signifie *rocher*.

Digitized by Google

FIORD, terminaison commune à plusieurs noms danois et suédois ; signifie *détroit, bras de mer*.

FOLD, *terre, contrée*, germanique. Ex. : *West*FOLD ou *West*PHALIE, contrée occidentale.

FONS, *fontaine, source*, latin. Ex. : FONT*arabie*, source rapide.

FOR. Voyez *Forum*.

FORD, *gué* ; anglais. Ex. : *Abbot's*FORD, gué de l'abbé.

FORUM. De ce mot latin, joint à des noms d'hommes ou de lieux, sont dérivés par contraction : *For*calquier (*Forum calcarium*) ; *For*li (*Forum Livii*) ; *Fos*sombrone (*Forum Sempronii*) ; *Feurs* (*Forum Segusianorum*) ; *Fréjus* (*Forum Julii*), etc.

FOU, terminaison chinoise qui indique les villes de première classe.

FRANK, *libre*, germanique ; racine des noms *Francs*, *France*, *Franconie*, *Frankfort*, *Franklin*, etc.

FRAUE, *femme*, allemand. Ex. : FRAUEN*feld*, champ de la femme.

FRED... Voyez *Fried*.

FREE, *libre*, anglais. Ex. : FREE*port*, libre ; FREE*town*, ville libre.

FREUND, *ami*, allemand. Ex. : FREUNDS*berg*, montagne des amis.

FREY, *libre*, allemand. Ex. : FREY*burg* (Fribourg), bourg libre ; FREY*berg*, montagne libre, ou consacrée à *Freya*, déesse de la liberté ; FREYEN*stein*, pierre libre, etc.

FRIED ou FRIEDEN, *paix, repos*, allemand. Ex. : FRIED*land*, terre de la paix ; FRIED*rich* ou FRED*eric*, royaume de paix, etc.

FRITH, *détroit, bras de mer*, mot anglais corrélatif du latin *fretum* et de l'allemand *furt*.

FURST, *prince*, allemand. Ex. : FURSTEN*berg*, montagne du prince.

FURT, terminaison germanique, indiquant une position à l'endroit guéable d'une rivière. Ex. : *Frank*FURT (Francfort), passage libre, ou des Francs.

GALU, *fort, puissant*, celtique ; racine présumée du nom des *Gaulois*.

GAMLA, *ancien, antérieur*, suédois. Ex. : GAMLA-*Carleby*, ancienne Caroline.

GANGA, *rivière*, sanscrit. De là le nom du *Gange*, ou rivière par excellence.

GAR, racine commune aux langues germanique, slave et persane ; désigne une *ville fortifiée*. (Voyez aussi le celtique *Caer*). De là *Kasch*GAR, ville des montagnes, *Star*GARD, ville vieille, etc. Voyez ses dérivés *Hrad*, *Grad*, *Gorod*.

GAU, *canton, village*, allemand. Ex. : *Thur*GAU ou *Thur*GOVIE, canton de la Thur ; *Aar*GAU ou *Aar*GOVIE, canton de l'Aar.

GEBIRGE, *montagne*, allemand. Ex. : *Riesen*-GEBIRGE, monts élevés, ou des *géants*.

GER... Voyez *Wehr*.

GHERD, *ville*, persan. Ex. : *Darab*GHERD, ville de Darius.

GHERGH, *ville*, indo-germanique ; de là est dérivé, entre autres le nom de GHERGONG.

GHIRI, *montagne*, sanscrit. Ex. : *Dhawalag*HIRI, mont blanc.

GIBEL, corruption de l'arabe DJEBEL, *montagne*. On reconnaîtra le pléonasme qui existe dans le nom de Mont-*Gibel*, que les Siciliens donnent à l'Etna.

GOLD, *or*, dans plusieurs langues germaniques. Ex. : GOLD*bach*, rivière d'or.

GORA, *montagne*, slave. De cette racine dérivent entre autres Gorice, Gorlitz, et probablement le nom des *Croates* (Horwaty).

GOROD ET GRAD, *ville*, slave. Ex. : *Novo*GOROD, *Novy*GRAD, ville neuve ; et GORODETZ, GORODISCH, GRADISKA, GRADITZ, GRATZ, etc., diminutifs des précédents.

GOTHS. Le nom de ce peuple, issu de la Scandinavie, se conserve dans les noms suédois de GOTH*land*, GOTHEBORG, etc., et dans celui de la CATA*logne* ou GOTH*alanie*.

GOUBA, mot qui accompagne plusieurs dénominations russes ; signifie *golfe*.

GRAD. Voyez *Gorod*.

GRAF, GRAT, *chef militaire, comte*, allemand, Ex. : GRAFENTHAL, vallée du comte.

GREAT, *grand*, anglais. Ex. : GREAT *iron mountains*, grandes montagnes au fer.

GREEN, *vert*, anglais. Ex. : GREEN-*field*, GREEN-*wich*, etc.

GROEN, *vert*, germanique. Ex. : GROEN*land*, terre verte ; GROEN*ingue*, champs verts.

GROSS, *grand*, allemand. Ex. : GROSS*bor*, grande forêt de sapins.

GROVE, *petit bois*, anglais.

GUNA, GUNT, *combat*, gothique. Racine présumée du nom des Bourguignons (BURG*undi*, lance de la guerre) ; subsiste dans GUNTH-*ersberg*, montagne de Gonthier, ou du *Combat*, et dans GUNZ*bourg*, GUNZ*enhaussen*, etc.

HAVEN. Voyez *Haven*.

HAFF, *port*, germanique. De là les noms du *Hâvre*, du Curissche-*haff*, etc., et les dérivés *haven* ou *hafen*, *havn* et *hamn*.

HAI, *mer*, chinois. Ex. : *Kan*-HAI, mer de sable.

HALL, mot anglais qui signifie *salle, hôtel*. Placé après un nom, désigne une propriété, un établissement public ou particulier.

HAM, particule finale d'un grand nombre de noms anglais, tels que *Buching*HAM, *Dur*HAM, etc. ; signifie *logis, demeure*.

HAM ou HAMN, *port*, suédois. Ex. : *Friedrichs*HAM, port de Frédéric.

HAMMER, *marteau*, allemand. Ce mot, joint à un nom de lieu, indique des *forges*.

HAUS, *maison*, allemand ; finale d'un grand nombre de dénominations germaniques. Ex. : *Mul*HAUSEN, *Schaff*HAUSEN, etc.

HAVEN, *port*, allemand et anglais. Ex. : *Carls*HAVEN, port de Charles.

HAVN, *port* ; danois. Ex. : *Kiøben*HAVN (Copenhague), port des marchands.

HEAD, *tête*, anglais ; indique un *cap* lorsqu'il est joint à un nom de lieu.

HEIDE, *champ, plaine*, allemand. Ex. : HEIDENS*bach*, rivière de la plaine.

HEILIGEN, *saint*, allemand. Ex. : HELIGO*land*, terre ou île sainte.

HEIM, particule désignant le *lieu natal*, le *chez-soi*, le *logis*, germanique ; finale d'un grand nombre de noms allemands. Ex. : *Mannheim*, demeure des hommes. Voyez les dérivés *ham*, *home* (anglais), *hem* (suédois). Le français *hameau* en est formé.

HEM, finale suédoise ; signifie *demeure*.

HERMAN, *frère*, germanique. Ex. : HERMANS*tadt*, ville des frères.

HIEN. Cette syllabe, à la fin d'un nom chinois, désigne une ville *du troisième ordre*.

HILL, mot anglais ; signifie *colline, montagne*.

HIMA, *hiver, froid*, sanscrit. De là le nom des monts HIMALÉH.

HISSAR, *château fort*, turc. Ex. : *Kara*HISSAR, château noir.

HO, *rivière, canal*, chinois. Ex. : *Hoang*-HO, rivière jaune ; *Yu*-HO, canal royal.

HOCH, *haut*, allemand. Ex. : HOCH*stedt*, haute ville.

Digitized by Google

HOF, *cour*, allemand. Ex. : Hof*heim*, demeure de la cour.

HOHE, *hauteur*, allemand. Ex. : Hohen*stadt*, haute ville.

HOLL, *creux*, *bas*, germanique. Ex. : Hol*lande*, terre basse, pays bas.

HOLM, *îlot*, *petite île*, scandinave.

HOME, *demeure*, *logis*, anglais.

HOPE, *espérance*, anglais. Ex. : Hope*field*, champ de l'espérance.

HORN, *corne*, allemand. Ex. : Horn*berg*, montagne offrant la forme d'une corne.

HOUSE, mot anglais qui se joint fréquemment aux noms de lieu, et signifie *maison*, *palais*, Ex. : *Carlton*-House, palais de la Ville-Charles.

HRAD, *ville*, bohémien. De là les diminutifs *Hrodisch*, *Hraditz*, etc., petite ville.

HUUS, *maison*, *demeure*, corrélatif danois et norvégien de l'allemand *haus*.

IAR, *rivage*, russe. Ex. : Iaros*laf*, rivage des Slaves; *Krasnoïarsk*, ville du rivage rouge.

IENI, *nouveau*, turc. Ex. : Ieni*cheher* (Larisse), nouvelle ville; Ieni*caléh*, château neuf.

ILI, *pays*, turc. Ex. : *Roumili* (Romélie), pays des Romains.

INGE, *champ*, saxon; finale d'un grand nombre de dénominations germaniques. Ex. : *Thuringe*, *Zopfingen*, *Tubingen*, *Groningue*, etc.

IRIA, *ville*, basque.

INTER, préposition latine qu'on reconnaît dans Entraigues, Entrevaux, ainsi que dans Teramo et Terni (*inter*amnis), entre rivières.

IS, corruption du grec *eis*, à. Ex. : Is*myr*, pour *eis Smyrnen* (Smyrne); Is*nik*, Nicée; Is*mid*, Nicomédie, etc.

KAISER, *empereur*, allemand; dérivé du latin *Cæsar*. Ex. : Kaiser*stadt*, ville impériale.

KALAH, *fort*, arabe. Entre dans le nom de plusieurs forteresses de l'Orient. *Kelat* a la même signification.

KAMEN, KAMIEN, *pierre*, *rocher*, slave. De là sont dérivés les noms de ville *Kamin*, *Kamientz*, *Kamienka*, *Kaminietz*, etc.

KAND, *royaume*, *forteresse*, sanscrit; terminaison commune à plusieurs noms boukhahares. Ex. : *Tasch*kend, bourg des pierres.

KARA, *noir*, langues tatares. En opposition à un mot des mêmes idiômes qui signifie à la fois *blanc* et *libre*, on a fait de *Kara* le synonyme de *tributaire*. Ex. : Kara*manie*, hommes noirs (pays des), Kara*kalpaks*, Kalpaks tributaires.

KARL, orthographe allemande du nom de *Charles*.

KEBIR, mot arabe; signifie *grand*.

KERKE ou KERQUE, corruption flamande du germanique *Kirche*, église. Ex. : *Dun*kerque, *Steen*kerque, etc.

KEUI, *bourg*, turc. Ex. : *Kadi*keui, bourg du cadi.

KHOH, *chauve*, persan. On a proposé d'en dériver le nom du Caucase (Khoh*kasp*), mont chauve (ayant la cime dépouillée de végétation). Cette métaphore est très-fréquente dans les dénominations géographiques; Chaumont en France, et Kahlenberg en Allemagne, signifient mont chauve.

KHOTA, *ville*, mongol, et Khoton dans les noms mandchoux.

KIANG, mot chinois; signifie *rivière*, Ex. : Kiang-*yuen*, pays des rivières; *yang-ste*-Kiang, le fleuve fils de la mer.

KIN, *or*, chinois. Ex. : Kin-*chan*, montagne à l'or.

KING, *roi*, anglais. Ex. : King*ston*, ville du roi.

KIRCHE, *église*, allemand, et *Kirchen* dans la composition. Ex. : Kirchen*lauter*, église claire.

KIRK, *église*, corrélatif anglais de l'allemand *Kirche*. Ex. : Kirk*wood*, bois de l'église.

KIS, *petit*, hongrois. Se joint aux noms de villes ou villages par opposition à *nagy*, grand.

KLEIN, mot allemand qui signifie *petit*.

KOENIG, *roi*, allemand. Ex. : Koenig*stadt*, ville du roi; Koenigin*graetz*, ville de la reine.

KOH, *montagne*, indo-germanique. Ex. : *Hindou*koh, montagnes de l'Inde.

KOL, *lac*, tatare. Ex. : *Baï*kal (*Buiukkol*), grand lac.

KOPF, *tête*, allemand. Affixe qui désigne le *sommet* d'une montagne.

KOTTAH, *demeure*, sanscrit; terminaison commune à un grand nombre de dénominations hindoues.

KOUL, *lac*, langues tatares. Ex. : *Iet*koul, lac du chien; *Tchebar*koul, lac tigré.

KOURD, *fort*, *robuste*, persan. De là le nom des *Kurdes* ou *Kourdes*, et le Kurdistan.

KRASNOE, *rouge*, et par extension, *joli*, russe. Ex. : Krasnoe*selo*, joli village.

KREIS, *clerc*, allemand. Est employé dans les divisions topographiques.

KREML, *forteresse*, langues tatares. De là le nom du *Kremlin*.

LAND, *pays*, *terre*, *patrie*, germanique. Ex. : *Eng*land (Angleterre), terre des Angles; *Ir*lande, pays d'Érin; *Is*lande, terre de glace; *Mei*land (Milan), au milieu des terres; *Nether*lands, pays-bas.

LANGE, *long*, allemand; en composition *languen*.

LAUTER, préfixe de plusieurs noms allemands; signifie *clair*.

LICHT, *clair*, *brillant*, allemand. Ex. : Lichten*wald*, forêt éclairée.

LIEBE, *amour*, allemand. Ex. : Liebens*tein*, pierre de l'amour.

LIEMAN, mot dérivé du grec, et joint à plusieurs noms turcs et russes, où il désigne le *port* que forme l'embouchure d'une rivière.

LIN, *ville*, esthonien. Ex. : *Ta*lin ou *Dani*lin (Revel), ville des Danois.

LIPA, *tilleul*, slave. De là les noms de *Lipsk*, *Leipzig*, etc.

LITTLE, mot anglais; signifie *petit*.

LOCH, mot anglais, qui signifie *lac*.

LON ou LUN, *bois*, gothique. On en dérive Lon*dres* (*Lun*den ou *Lon*don), ville dans les bois.

LOW, *lion*, allemand. Ex. : Loewens*tein*, pierre du lion.

MA, *eau*, arabe, Ex. : *Bahr-bela*-ma, rivière sans eau.

MAHA, *grand*, sanscrit; préfixe de quelques noms, tels que Maha*noddy*, grand fleuve, etc.

MAHL, *place*, *forteresse*, indoustani. Ex. : *Bara*-mahl, les douze forteresses.

MALE, *montagne*, albanais.

MALOE, *petit*, russe. Ex. : Malaia-*Rossia*, Petite Russie.

MAN, *homme*, germanique. Mans*feld*, champ de l'homme.

MANDALA, *pays*, *royaume*, sanscrit. Ex. : *Tchora*-mandalam (Coromandel), le royaume de Tchoro.

MARKE, *frontière*, allemand. Ex. : Mark*dorf*, village de la frontière; Markens*tein*, pierre indiquant la frontière.

MARKT, *marché*, allemand. Ex. : Markt*bach*, rivière du marché.

MATE, terminaison commune à plusieurs noms de peuples d'origine gothique, persane ou slavone; signifie *homme*. Ex. : *Sarmates*.

MEDINEH, *ville*, arabe. Ex. : Medinet-*el-nabi* (Médine), ville du prophète.

Digitized by Google

MEN, *porte, passage*, chinois. Ex. : *Houmen*, porte du tigre.

MIDDLE, *milieu*, anglais. Ex. : Middle*sex*, Saxe du milieu.

MILL, *moulin*, anglais. Ex. : Mill*ford*, gué du moulin.

MINSTER, dérivé anglais du latin *monasterium*. Ex. : *West*minster, monastère de l'ouest.

MO, *peuple*, dans la plupart des idiomes de l'Afrique australe.

MOND, *bouche*, hollandais. Voyez son correlatif *mund*.

MONT. Ce mot se retrouve dans une foule de noms français, notamment dans ceux de composition latine, tels que *Real*mont, mont royal; Mont*igny*, mont enflammé; *Pié*mont, pied du mont, Mont*pellier*, mont des jeunes filles; Mont*mirail*, mont admirable; Mont*martre*, mont de Mars ou des Martyrs, etc.

MOR, *mer*, dans les langues celtique, slave, etc. Ex. : Pomor*iani* (habitants de la Pomér*anie*), mot à mot *sur la mer*. Le nom celtique de la Bretagne, *Armorique*, a le même sens. Le nom moderne du Péloponèse (*Morée*) pourrait en dériver.

MORE, finale d'un grand nombre de noms géographiques de l'Irlande; appartient à la langue nationale de ce pays, et signifie *montagne*.

MOTHA, **MOTA**, *colline, fort*, dans la basse latinité. De là les noms de *Motte*, *Lamothe*, etc.

MOUNT, *mont*, anglais. Ex. : Mount-*pleasant*, corrélatif de *Beau*mont.

MOUTH, *bouche*, anglais, signale l'embouchure d'une rivière. Ainsi *Fal*mouth, *Ply*mouth, sont situés à l'embouchure de la *Fale*, de la *Ply*, etc.

MOUTIER ou **MOUSTIER**, dérivé français du latin *monasterium*, et devenu la finale ou le préfixe de plusieurs noms, tels que *Far*moutiers, *Noir*moutiers, Mont*villiers*, Montr*euil*, etc.

MUHL, *moulin*, allemand. Ex. : Muhl*hausen*, maisons à moulin.

MUND, *bouche*, germanique. Affixe qui indique la position à l'embouchure d'une rivière. Ex. : *Tanger*munde, bouche de la Tanger; *Dender*monde, bouche de la Dender.

MUNSTER, nom commun à plusieurs villes d'Allemagne qui doivent leur origine ou leur célébrité à une abbaye, ou *monasterium*.

NAGOR, **NAGAR**, *ville*, sanscrit. Ex. : *Bis*nagar : ville de la victoire; *Chander*nagor, ville de la lune.

NAGY, *grand*, hongrois; précède plusieurs noms de lieux par opposition à *kis*, petit.

NAHR, *rivière*; préfixe arabe des noms de rivière.

NAN, mot chinois indiquant une position méridionale. Ex. : Nan*king*, résidence du sud.

NANT, *ruisseau*, celtique. De là les noms de *Nantes*, *Nantua*, *Nanterre*, etc.

NEO, **NEA**, *nouveau*, grec. De là Nea*polis*, ou *Naples*, nouvelle ville; Ni*casara*, nouvelle Césarée; Neo*castro*, château neuf.

NESS, finale qui dans les dénominations scandinaves indique un *promontoire*.

NEU, *nouveau*, allemand; préfixe d'un grand nombre de dénominations. Ex. : Neu*burg*, corrélatif du français *Neuf*château; Neu*stadt*, corrélatif de *Neu*ville ou Ville*neuve*; Neuen*dorf*, nouveau village, etc.

NEW, *nouveau*, anglais. Ex. : New*castle*, corrélatif de Neufchâteau.

NIEDER, *inférieur, situé au dessous*, allemand. Désigne la position de plusieurs lieux relativement à leurs homonymes.

NIEUW, *nouveau*, hollandais. Ex. : Nieuw-*kerk*, église neuve.

NIJNEI, *situé au-dessous, inférieur*, russe. Ex. : Nijnei-*Kamtchatsk*, ville inférieure du Kamtchatka.

NOR, *lac*, langues tatares. Ex. : *Hoho*nor ou *Koko*-nor, lac bleu.

NORR, *nord, septentrional*, gothique. Ex. : Norr*ige* (*Norvège*), royaume du Nord; Norr*man* (*Normand*), homme du Nord.

NORTH, *nord, septentrional*, anglais. Ex. : North-*borough*, bourg du Nord.

NOVOI, **NOVAIA**, *nouveau*, russe. Ex. : Nov*gorod*, nouvelle ville.

NOVY, *nouveau*, slavon. Ex. : Nov*grad*, nouvelle ville.

NUEVO, espagnol, et **NUOVO**, italien, *nouveau*.

NY, *nouveau*, danois et suédois. Ex. : Ny-*land*, nouvelle terre.

O, *vieux*, hongrois. Se joint à plusieurs noms de villages par opposition à *ui*, nouveau.

OBER, *supérieur, situé au-dessus*, allemand. Se joint à des noms de lieu, par opposition à *nieder* ou *unter*.

OCHS, *bœuf*, allemand. Ex. : Ochsen*kopf*, tête de bœuf. — Même signification que le breton. Pen*ochsen* (Paimbœuf).

OE, affixe de plusieurs noms danois, norvégiens, etc.; signifie *île*.

OEST, *est, oriental*, germanique. De là Oesterr*eich* (Autriche); royaume de l'est, c'est-à-dire des Francs orientaux.

OLA, **OOLA**, *montagne*, mongol.

OLD, *vieux*, anglais. Ex. : Old*land*, vieille terre.

OOST, *est, oriental*, hollandais. Ex. : Oosterw*ik*, village oriental.

ORANG, *homme*, langue malaise.

ORT, mot allemand qui signifie *hameau, village*.

OST. Voyez *Oest*.

OSTROG, affixe de quelques dénominations russes; signifie *fort*.

OSTROV, *île*, russe. Ex. : *Lissie*-ostrova, îles aux renards.

OUDE, *vieux*, hollandais. Ex. : Oud*enaerde*, vieille terre.

OUEI, *forteresse*, chinois. Voyez *Tchai*.

OULA, *rivière*, mandchou. Ex. *Zakhaline*oula, rivière noire. C'est le fleuve nommé en français l'*Amour*, ou *Saghalien*.

OURAL, *ceinture*, russe. Nom donné entre autres à la chaîne de montagnes qui sépare l'Europe de l'Asie.

OZERO, *lac*, russe. Ex. : *Tchoudskoe*-ozero, lac des Tchoudes; *Bel*ozersk, ville du lac blanc.

PAIM. Voyez *Pen*.

PATAM, ou **PATNAM**, finale commune à plusieurs dénominations hindoues; signifie *ville*. Ex. : *Seringa*patam, ville de Vichnou ou *Sriranga*.

PAO, *forteresse*, chinois. Voyez *Tchai*.

PE, mot chinois indiquant le nord. Ex. : Pe*king*, résidence du nord.

PEI, *blanc*, chinois. Ex. : Pei-*ho*, fleuve blanc.

PEN, *tête, sommet*, celtique. De là Pen*ochsen* (Paimbœuf), et les noms d'Alpes *Pen*nines, *Apen*nins, etc.

PENDJ, *cinq*, sanscrit. Ex. : Pend*schehr*, les cinq villes.

PHALIE. Voyez *Fold*.

PHIL..., dérivé du grec φίλος, *ami*. Ex. : Phil*adelphie*, amitié des frères.

PLESSIS, mot dérivé de *plexitium*, qui signifie *haie, enceinte*, dans la basse latinité.

POLI, **POL**, dérivés du grec πόλις, *ville*, conservés

Digitized by Google

dans plusieurs dénominations helléniques, russes et turques. Ex.: *Stavropol*, ville de la croix; *Nicopoli*, ville de la victoire; *Neapolis* (Naples), nouvelle ville. On doit reconnaître une altération de πολις, dans les finales de *Sizeboli*, Emboli, *Grenoble* (Gratianopolis), etc.

pons. Ce mot latin francisé entre dans la composition d'un grand nombre de noms, tels que *Pont*rentruy (Pont de Rheinter), etc.

poulo, *petit*, grec moderne. Se joint au nom de plusieurs îles. Ex. : Poulo-*Samo*, petite *Samos*.

poulo, *île*, dans la langue malaise.

pour, poura, *ville*, sanscrit; finale d'un grand nombre de noms dans l'Inde en deçà et au-delà du Gange. Ex. : *Radjah*pour, ville royale.

poutra, *fils*, sanscrit. Ex. : *Brahma*poutre, fils de Bramah.

prayaga, *confluent*, hindoustani. Ex. : *Deva*prayaga, confluent divin.

qui. Cette syllabe, qui commence un grand nombre de mots dans le Congo et sur la côte de Zanguebar, signifie *village*.

radja, *roi*, sanscrit. Ex. : radje*ghor*, forteresse royale; Radje*poutes*, fils du roi.

ras, *tête*, arabe; préfixe des noms de caps ou promontoires.

reich, rik, *riche*, dans les langues germaniques, et, par extension, *royaume*. Ex.: Reich*stad*, ville riche; *Oster*reich (Autriche), royaume de l'est.

reka, *rivière*, russe. Ex. : *Tchernaia*reka, rivière noire.

ren, rin, *couler*, celtique et germanique. De là le nom du *Rhin*, ceux de *Rhein*, *Rheins*, etc.

rocca, *roches*, *petit fort*, dans la basse latinité. De là les noms de Roc-*roy*, roche ou fort royal; Roqu*amadour*, roche de l'amant, etc.

rote, *rouge*, allemand. Ex. : Rot-*weil*, village rouge.

ruhe, *lieu de repos*, allemand. Ex. : *Carls*ruhe, repos de Charles.

s. Cette lettre, au commencement de plusieurs noms grecs, tels que *Sdiles* (Délos), *Stalimène* (Lemnos), est une contraction de la préposition *us*, *eis*. Voyez ce dernier mot.

salz, *sel*, allemand; mot qui accompagne le nom de plusieurs lieux connus par des salines. Ex. : Salz*bourg*, bourg au sel.

schnee, *neige*, allemand. Ex. : Schnee*berg*, montagne de neige.

schoen, *beau*, allemand. Ex. : Schoen*brunn*, belle source.

schwarz, *noir*, allemand. Ex. : Schwarzen*berg*, montagnes noires.

see, *amas d'eau*, *lac*, *mer*, germanique. Ex. : See*land*, terre maritime.

selo, *village*, russe. Ex. : *Tzarkoe*selo, village impérial.

semlia, *terre*, slave. Ex. : *Novaia*-Semlia (Nouvelle-Zemble), terre nouvelle.

seng, *pré*, danois. Ex. : *Thor*seng, pré de Thor.

seral, sarai, *palais*, langues tatares. Ex. : *Bakt-chis*arai, palais des jardins.

sex. Cette syllabe, qui termine plusieurs noms anglais, dérive du nom des Saxons. Ex. : *Ess*ex, Saxe de l'est; *Sus*sex, Saxe du sud.

shire, nom des principales divisions topographiques de l'Angleterre; se traduit par *comté*.

si, *ouest*, *occidental*, chinois. Ex. : *Si-hai*, mer occidentale; *Cho*-si, terre de l'ouest.

sidy, *seigneur*, arabe. Ex. : Sidy-*Isah*, seigneur Isaïe (ville du).

sieg, *victoire*, germanique. Ex. : *Sieg-berg*, montagne de la victoire.

sierra, *scie*, et par métaphore, *chaîne* de montagnes (espagnol). Ex. : Sierra-*Leone*, montagne aux lions.

sima, *île*, langue du Japon. Accompagne plusieurs dénominations géographiques de ce pays.

sint, *rivière*, langues indiennes. Étymologie présumée des noms Sind, Indus et Hindoustan, ou pays du *Sint*.

sk, pour skoe et skaia; finale russe qui donne la forme adjective aux noms d'hommes ou de rivières dont on fait des noms de villes. Ex. : *Alexandrovsk*, ville d'Alexandre; *Tobolsk*, ville de la Tobol (rivière). Dans les deux cas le mot de *ville* est sous-entendu; on pourrait rendre en français Alexandrov*sk*, par Alexandr*ie* et Tobol*sk* par Tobol*ienne*.

slav, ou **slav**, finale d'un grand nombre de noms russes; atteste l'ancien séjour des *Slaves*, et dérive de leur nom, qui signifie *gloire*.

slot, schlot, *forteresse*, germanique. Ex. : *Neu*schlot, nouvelle forteresse.

sneg, danois et suédois, et **snow**, anglais; mots correspondants au germanique *schnee*, neige. Ex. : Sneo*hattan*, bonnet de neige.

sou, *rivière*, langues tatares. Ex. *Karasou*, rivière noire; *Ak*sou, rivière blanche.

sound, corrélatif anglais du germanique *Sund*, détroit.

south, *sud*, *méridional*, anglais. Ex. : South*wark*, rempart du sud; Suther*land*, pour *South*land, terre du sud.

spring, *source*, anglais. Ex. : Spring*field*, champ aux sources.

stad, et **stadt**, *ville*, germanique. Ex. : *Carl*stadt, ville de Charles; *Frederik*stad, ville de Frédéric.

stan, *pays*, sanscrit; terminaison commune à un grand nombre de dénominations géographiques de l'Orient. Ex. : *Daghi*stan, pays de montagnes. On en voit une contraction dans *Khoraçan*, pays du soleil; *Aderbidjan*, pays du feu; *Boutan*, pour *Boud-dhi*stan, pays de Bouddha; etc.

stanitza. Ce mot, qui accompagne fréquemment des dénominations russes, signifie *village*, *lieu de campement*; il s'ajoute aux noms d'endroits habités par les tribus cosaques.

staroe (russe), et **stary** (polonais), *vieux*; s'emploie par opposition à *novy* ou *novo*, nouveau. Ex: Stary*grad*, Star*grad*, vieille ville.

stavro, *croix*, mot hellénique qui entre dans la composition de quelques noms russes et turcs. Ex. : Stavro*pol*, ville de la croix.

steen, *pierre*, flamand. Ex. : Steen*kerque*, église des pierres.

stein, *pierre*, allemand. Ex. : *Franken*stein, pierre des Francs; Stein*bach*, rivière aux pierres.

stone, *pierre*, *roche*, anglais. Ex. : Stone*haven*, port aux pierres.

strait, mot anglais qui signifie *détroit*.

strom, *courant d'eau*, germanique. Ex. : *Mahl*strom, courant tournant, c'est-à-dire tourbillon.

sund, *détroit*, germanique. De là le nom du *Sund*, ou *détroit* par excellence.

suther. Voyez *South*.

sviatoe. Ce mot, qu'on trouve joint à plusieurs dénominations russes, signifie *saint*.

szent, *saint*, hongrois. Ex. : Szent-*Ianos*, Saint-Jean.

ta, *grand*, chinois. Ex. : Ta-*chan*, grande montagne.

tag, *montagne*, dialectes tatares. Ex. : *Mous*tag, montagnes couvertes de neige.

Digitized by Google

TAI, *forteresse*, chinois. V. *Tchai*.

TAN, TANA, TANIA, terminaisons communes à un grand nombre de noms dans les langues orientales et européennes; signifient partout *contrée*, *lieu possédé*. Ex. : *Radjepoutanah*, pays des fils de roi; *Mauritanie*, pays des Maures. Voyez le sanscrit *stan*, et le basque *étania*.

TASCH, *pierre*, turc. Ex. : Taschkluprun, pont de pierre.

TCHAI, *fleuve*, turc et persan. Ex. : *Mourad*-Tchaï, fleuve d'Amurat; *Talkh*-tchaï, fleuve amer.

TCHAI, dans les dénominations chinoises, désigne un *poste fortifié*, une *citadelle* placée sur la frontière; c'est aussi le sens des mots *Tai*, *Pao*, *Ouei*, etc.

TCHANG, *milieu*, chinois. Ex. : Tchang*koué*, royaume du milieu, nom que les Chinois donnent à leur empire.

TCHERNY, *noir*, slave; de là les noms de ville Tchernikov, Tchernovitz ou Czernowicz, etc. Ce mot se prend quelquefois pour *tributaire*, en opposition à *bieloi*, qui signifie également *blanc* et *libre*.

TCHING, *ville*, *mur*, chinois. Ex. : *Sin*tching, nouvelle ville.

TCHOUNG, mot chinois exprimant le *milieu*. Ex. : Tchoung-*chan*, montagne du milieu.

TEL, *colline*, arabe. Ex. : Tel-el-*ioudyéh*, colline juive.

TEUTH, TEUT, *nation*, germanique. De là le nom des *Teutons*, et l'appellation nationale de l'Allemagne : Teutsch*land*, terre des Teutches ou Deutches.

THAL, *vallée*, allemand. Ex. : *Schoen*-thal, belle vallée; *Puster*thal, vallée du Puster.

TONG, ou TOUNG, *cuivre*, chinois. Ex. : Tong-*chan*, montagne au cuivre.

TONG, *est*, *oriental*, chinois. Ex. : Tong*kong*, palais oriental.

TORRE, corrélatif du français *tour* dans les langues italienne, espagnole et portugaise.

TOWN, *ville*, anglais, et TON, par contraction. Ex. : *New*town, nouvelle ville; *Washing*ton, mot à mot *ville à laver*. — Dans quelques noms la finale ton est pour *don*, et signifie *colline*, comme *Taun*ton; d'autres fois elle est une contraction de *Stone*, pierre, comme dans *Brigh*ton.

TRECHT, DRECHT, TRICHT, finales de plusieurs noms hollandais; dérivent du latin *trajectum*, passage, gué. Ex. : *Dor*drecht, *U*trecht; *Maes*tricht, passage de la Meuse.

TI, *nouveau*, affixe d'un grand nombre de noms hongrois.

UKER, *frontière*, germanique. De là dérive le nom de l'*Ukraine*.

UNTER, *au-dessous*, allemand. Se joint aux noms de lieux par opposition à *ober*, au-dessus.

URA, *eau*, basque.

VAL, VAU, vieux mot français qu'on reconnaît facilement dans Vaucluse, vallée fermée; Vaudable, vallée du Diable; Valromey, vallée romaine.

VAR, *lieu fortifié*, hongrois. Ex. : *Temes*var, fort de la Temes.

VELD, corrélatif hollandais de l'allemand *feld*, champ.

VELIKI, *grand*, russe. Accompagne quelques noms de lieux par opposition à *malo*, petit.

VERKHNÉI, *supérieur*, *situé au dessus*, russe. Ex. : Verkhnéi-*Kamtchatsk*, ville supérieure du Kamtchatka.

VICUS, *village*. De ce mot latin sont dérivées les finales *vic*, *wy*, *wick*, dans les noms français et germaniques. Ex. : *Vies*vic, vieux village; *Long*wy, long village; *Alnwick*, village sur l'Aine, etc.

VILLE. Ce mot, dérivé du latin *villa*, maison de campagne, en a eu primitivement le sens dans les noms français qu'il concourt à former. Ex. : *Haute*ville, *Haute*velle, *Neu*ville, etc. Les noms de *Villaine*, *Villette*, *Villotte*, etc., sont des diminutifs de *villa*.

WAD, WADY, *vallée*, *lit d'une rivière*, arabe. Ex. : Wad*elkebyr* (Guadalquivir), la grande rivière; Wady-*el-Ana* (Guadiana), la rivière Anas.

WALD, *forêt*, germanique. Ex. : *Schwarz*wald, forêt noire.

WARM, *chaud*, anglais. Ex. : Warm*springs*, sources chaudes.

WEHR, *guerre*, germanique. De ce mot, écrit selon l'orthographe latine *ger*, est formé le nom des Germains (*Wehrmann*), hommes de guerre.

WEILER, *village*, allemand. Ex. : *Baden*weiler, village des bains.

WEISSE, *blanc*, allemand. Ex. : Weissen*burg*, bourg blanc.

WELL, *puits*, anglais. Ex. : *Tides*well, puits à marée.

WEST, *ouest*, *occidental*, germanique. Ex : West*hofen*, cour de l'ouest; Westen*reich*, royaume de l'ouest (Austrasie).

WHITE, *blanc*, anglais. Ex. : White-*church*, église blanche.

WICK, *village*, germanique. Voyez *Vicus*.

WIESE, *prairie*, allemand. Ex. : *Elb*wiese, prairie de l'Elbe.

YUEN, *pays*, chinois. Ex. : *Kiang*-yuen, pays des rivières.

ZEMLIA. Voyez *Semlia*.

ZUYDER, *méridional*, hollandais, Ex. : *Zuyder*zee, mer méridionale.

Digitized by Google

TABLEAU

DES LONGITUDES ET LATITUDES

DES

PRINCIPALES VILLES DU MONDE.

VILLES.	LONGITUDE comptée DE PARIS.			LATITUDE.		
Agen	1°	43′	O	44°	12′	N
Alby	0	11	O	43	55	N
Ajaccio	6	23	E	41	55	N
Alep	34	50	E	36	11	N
Alençon	2	14	O	48	25	N
Alexandrie	27	35	E	31	13	N
Alger	0	44	E	36	48	N
Amiens	0	2	O	49	53	N
Amsterdam	2	33	E	52	22	N
Angers	2	53	O	47	28	N
Angoulême	2	10	O	45	38	N
Antongil	48	3	E	15	27	S
Arras	0	26	E	50	17	N
Aurillac	0	6	E	44	55	N
Anvers	2	3	E	51	13	N
Archangel	38	23	E	64	31	N
Astrakan	45	42	E	46	21	N
Athènes	21	25	E	37	58	N
Auch	1	45	O	43	38	N
Auxerre	1	14	E	47	47	N
Avignon	2	28	E	43	57	N
Bagdad	42	4	E	33	19	N
Barcelone	0	10	O	41	21	N
Bar-sur-Ornain	2	50	E	48	46	N
Batavia	104	33	E	6	12	E
Beauvais	0	15	O	49	26	N
Besançon	3	42	E	47	13	N
Berlin	11	2	E	52	31	N
Blois	0	59	O	47	35	N
Bombay	70	18	E	18	56	N
Bordeaux	2	54	O	44	50	N
Boston	73	19	O	42	22	N
Bourbon-Vendée	3	59	O	46	37	N
Bourg	2	53	E	46	12	N
Bourges	0	3	E	47	5	N
Bremen	6	27	E	53	4	N
Breslau	14	42	E	51	6	N
Brest	6	49	O	48	23	N
Bruxelles	2	2	E	50	50	N
Buenos-Ayres	60	51	O	34	35	S
Bukarest	23	48	E	44	26	N
Cadix	8	37	O	36	32	N
Caen	2	41	O	49	21	N
Cahors	0	52	O	44	26	N
Caire (le)	28	58	E	30	3	N
Calcutta	86	9	E	22	34	N
Canton	110	42	E	23	8	N
Cap-Français	74	38	O	19	46	N
Cap-de-Bonne-Espér.	16	3	E	33	55	S
Carcassonne	0	0	E	43	12	N
Carthagène (Amér.)	77	50	O	10	25	N
Cassel	2	15	E	51	19	N
Cayenne	54	35	O	4	56	N
Châlons (Marne)	2	1	E	48	57	N
Chandernagor	86	9	E	22	51	N
Chartres	0	50	O	48	26	N
Châteauroux	0	38	O	46	48	N
Chaumont	2	50	E	48	6	N
Cherbourg	3	57	O	49	38	N
Clermont-Ferrant	0	45	E	45	46	N
Colmar	5	2	E	48	4	N
Constantinople	26	35	E	41	1	N
Copenhague	10	14	E	55	41	N
Cracovie	17	36	E	50	3	N

VILLES.	LONGITUDE comptée. DE PARIS.			LATITUDE.		
Dantzick	16°	17′	E	54°	20′	N
Digne	3	54	E	44	5	N
Dijon	2	41	E	47	19	N
Douvres	1	1	O	51	7	N
Draguignan	4	8	E	43	32	N
Dresde	11	22	E	51	2	N
Dublin	8	39	O	53	21	N
Dunkerque	0	2	E	51	2	N
Edimbourg	5	30	O	55	57	N
Epinal	4	6	E	48	10	N
Evreux	1	10	O	48	55	N
Florence	8	55	E	43	46	N
Fort-Royal	62	26	O	14	35	N
Foix	0	43	O	42	57	N
Foulepointe	47	33	E	17	40	S
Francfort-sur-le-Mein	6	15	E	50	7	N
Gap	3	44	E	44	33	N
Genève	3	49	E	46	12	N
Gênes	6	37	E	44	25	N
Gibraltar	7	39	O	36	6	N
Goa	71	25	E	15	31	N
Gorée (île)	19	45	O	14	40	N
Gotha	8	23	E	50	56	N
Greenwich	2	20	O	51	28	N
Grenoble	3	23	E	45	11	N
Gueret	1	28	O	46	10	N
Basse-Terre	64	5	O	15	59	N
Hambourg	7	38	E	53	32	N
Havane (île de Cuba)	84	43	O	23	9	N
Horn (cap de)	69	41	O	55	58	S
Irkoutsk	101	51	E	52	16	N
Ispahan	49	30	E	32	24	N
Jackson (port)	149	52	E	33	51	S
Jakoutsk	127	22	E	62	1	N
Jérusalem	33	0	E	31	47	N
Kazan	47	0	E	55	47	N
Kœnisberg	18	9	E	54	42	N
Laon	1	17	E	49	33	N
La Rochelle	3	29	O	46	9	N
Laval	3	6	O	48	4	N
Le Mans	2	8	O	48	0	N
Lille	0	44	E	50	37	N
Lima	79	27	O	12	2	S
Limoges	1	4	O	45	49	N
Le Puy	1	33	E	45	2	N
Lisbonne	11	28	O	38	42	N
Londres (Saint-Paul)	2	26	O	51	30	N
Lons-le-Saulnier	3	13	E	46	40	N
Lyon	2	29	E	45	45	N
Macao	111	15	E	22	12	N
Mâcon	2	29	E	46	18	N
Madras	77	56	E	13	4	N
Madrid	6	2	O	40	24	N
Malaca	99	45	E	2	10	N
Manille	118	38	E	14	36	N
Marseille	3	2	E	43	17	N
Mekka (la)	37	54	E	21	28	N
Melun	0	19	E	48	32	N
Mende	1	9	E	44	30	N
Metz	3	50	E	49	7	N
Mexico	101	25	O	19	25	N
Mézières	2	28	E	49	45	N
Milan	0	51	E	45	28	N
Montauban	0	59	O	44	0	N

Digitized by Google

VILLES.	LONGITUDE comptée DE PARIS.	LATITUDE.
Montbrisson	1° 44′ E	45° 36′ N
Montpellier	1 32 E	43 36 N
Monterey	124 11 O	36 35 N
Montevideo	58 34 O	34 54 N
Mont-Marsan	2 49 O	43 54 N
Moskou	35 12 E	55 45 S
Moulins	0 59 E	46 34 N
Munich	9 14 E	48 8 N
Nancy	3 50 E	48 41 N
Nangasaki	127 31 E	32 45 N
Nankin	116 27 E	32 4 N
Nantes	3 52 O	47 13 N
Naples	11 55 E	40 50 N
Nevers	0 49 E	46 59 N
Niort	2 49 O	46 20 N
Nismes	2 1 E	43 50 N
Nouvelle-Orléans	92 18 O	29 57 N
Odessa	28 25 E	46 30 N
Orléans	0 25 O	47 54 N
Oxford	3 35 O	51 45 N
Owihée	158 19 O	20 17 N
Palerme	11 1 E	38 6 N
Palma	0 19 E	39 34 N
Paris	0 0	48 50 N
Pau	2 42 O	43 19 N
Péking	114 7 E	39 54 N
Périgueux	1 36 O	45 11 N
Perpignan	0 33 E	42 42 N
Pétersbourg	27 58 E	59 56 N
Philadelphie	77 31 O	39 56 N
Poitiers	1 59 O	46 35 N
Pondichery	77 31 E	11 55 N
Port-Louis	55 8 E	20 9 S
Porto-Ferrajo	7 59 E	42 49 N
Porto-Rico	68 33 O	18 29 N
Prague	12 5 E	50 5 N
Privas	2 15 E	44 42 N
Puebec	73 30 O	46 47 N
Quimper	6 26 O	47 58 N
Quito	81 5 O	0 13 S
Rennes	4 1 O	48 6 N
Riga	21 47 E	56 57 N
Rio-Janeiro	45 5 O	22 54 S
Rodez	0 14 E	44 21 N

VILLES.	LONGITUDE comptée DE PARIS.	LATITUDE.
Rome	10° 9′ E	41 53 N
Rouen	1 14 O	49 26 N
Saint-Brieux	5 4 O	48 31 N
St-Denis (île-Bourbon)	53 10 E	20 51 S
Saint-Joseph	112 1 O	23 3 N
Saint-Lo	3 25 O	49 6 N
Sainte-Hélène	8 9 O	15 55 S
Sainte-Croix (Ant.)	67 8 O	17 44 N
Siam	98 30 E	14 20 N
Smolensk	29 40 E	54 51 N
Smyrne	24 46 E	38 28 N
Stockholm	15 43 E	59 20 N
Stralsund	11 12 E	54 19 N
Strasbourg	5 24 E	48 34 N
Stuttgard	6 50 E	48 46 N
Syène	30 34 E	24 5 N
Taïti	151 50 O	17 29 S
Tarbes	2 16 O	43 13 N
Ténériffe (pic de)	19 0 N	28 17 N
Thèbes (Égypte)	30 19 E	25 43 N
Tobolsk	65 46 E	58 11 N
Torneo	21 52 E	65 50 N
Toulon	3 35 E	43 7 N
Toulouse	0 53 O	43 35 N
Tours	1 38 O	47 23 N
Trébisonde	37 7 E	41 2 N
Trieste	11 26 E	45 38 N
Trinquemale	78 52 E	8 32 N
Troyes	1 44 E	48 18 N
Tripoli	10 51 E	32 53 N
Tulles	0 33 E	45 16 N
Tunis	7 51 E	36 47 N
Turin	5 20 E	45 4 N
Uranisberg	10 22 E	55 54 N
Valence	2 33 E	44 55 N
Vannes	5 5 O	47 39 N
Varsovie	18 42 E	52 14 N
Venise	10 0 E	45 25 N
Versailles	0 12 O	48 48 N
Vesoul	3 49 E	47 37 N
Vienne	14 2 E	48 12 N
Vilna	22 57 E	54 41 N
Washington	79 19 O	38 55 N
Wardhuus	28 46 E	70 22 N

Digitized by Google

TABLE DES PRINCIPALES ABRÉVIATIONS.

Au lieu de	*lisez :*
ab. *et* abon.	abondance, abondant, abonde.
abb.	abbaye.
Abyss.	Abyssinie.
acad.	académie.
affl.	affluent.
affranch.	affranchissement.
Afr.	Afrique.
Agén.	Agénois.
agitat.	agitation.
agr.	agréable, agréablement.
agri.	agriculture.
arg.	argent.
All. *et* Allem.	Allemagne.
Amér.	Amérique, Américain.
ano.	ancien, ancienne, anciennement.
Angl.	Anglais, Angleterre.
ans.	anséatique.
antiq.	antique, antiquité.
app.	appartient, appartenant.
Arab.	Arabie.
arch.	archevêque, archevêché.
archiép.	archiépiscopal.
archip.	archipel.
arr.	arrondissement.
As.	Asie.
asiat.	asiatique.
atl.	atlantique.
aub.	auberge.
aud.	audience.
auj.	aujourd'hui.
Autr.	Autriche, Autrichien.
autref.	autrefois.
Auv.	Auvergne.
av.	avant.
avr.	avril.
b.	bas, basse, bourg.
B.-du-Rh.	Bouches-du-Rhône.
baill.	bailliage.
Bar.	baronnie.
bat.	bataille.
Bav.	Bavière.
Bel.	Belgique.
bénéd.	bénédictins.
beauc.	beaucoup.
Beauj.	Beaujolais.
bét.	bétail.
biblioth.	bibliothèque.
bo.	bornes.
Bourg.	Bourgogne.
Bret.	Bretagne.
bur. de p.	bureau de poste.
c.	centime, après franc.
cab.	cabinet.
c.-à-d.	c'est-à-dire.
cal.	calviniste.
cant.	canton.
cap.	capitale.
Car.	Caroline.
carr.	carrée, carrière.
Casp.	Caspienne.
cath.	cathédrale, catholique.
cél.	célèbre.
cent.	centième.
centr.	centre, central-e.
cerc.	cercle.
ch.	chaîne, chambre.
Champ.	Champagne.
chât.	château.
châtell.	châtellenie.

Au lieu de	*lisez :*
ch.-l.	chef-lieu.
ch.-l. de c.	chef-lieu de canton.
chev.	chevalier, chevaux.
chrét.	chrétien-ne.
ci-dev.	ci-devant.
circ.	circuit.
circonf.	circonférence.
citad.	citadelle.
citér.	citérieur-e.
coll.	collége, colline.
com.	commerce, commune, commerçant-e.
conf.	confins.
confl.	confluent.
consi.	considérable, considérablement.
cons.	consul, consulat.
contr.	contrée.
ctat, cté.	comtat, comté.
d.	duc, duché.
Dan.	Danemark, Danois.
dang.	dangereux-reuse.
déc.	découvert-e, décembre.
deg.	degré.
délég.	délégation.
délic.	délicieux-se.
dem.	demeure-s.
dép.	député, département.
dépend.	dépendance, dépendant.
détr.	détroit, détruit.
dioc.	diocèse, diocésain.
dir.	directeur, direction.
dis.	distance, distant.
div.	divers-e.
div. m.	division militaire.
dom.	domination.
dr.	draps, droit-e.
E.	Est.
ecel.	ecclésiastique.
édif.	édifice.
égl.	église.
élect.	électeur, élection.
élector.	électoral-aux, électorat.
élév.	élévation.
emb.	embouchure.
emp.	empire, empereur.
entièrem.	entièrement.
env.	environ, envoie.
épisc.	épiscopal.
Esp.	Espagne, Espagnol.
Estr.	Estrémadure.
Et.	Etat-s.
établ.	établissement.
Et.-P.	Etats-Prussiens.
Et.-R.	Etats-Romains.
Et.-U.	Etats-Unis.
étr.	étranger-ère, étroit.
Eur.	Europe, européen-ne.
év.	évêché, évêque.
exc.	excellent-e.
expl.	exploitation.
exp.	exportation, exportent.
f.	fort, fois.
fabr.	fabrique-s.
fam.	fameux-se.
faub.	faubourg.
fert.	fertile, fertilité.
fév.	février.
filat.	filature-s.
fl.	fleuve-s.
flo.	flottable.

Digitized by Google

Au lieu de	*lisez :*
font.	fontaine.
forest.	forestier-ère.
forter.	forteresse.
fortif.	fortifié, fortification.
fr.	franc.
Fr.	France, Français.
Fr.-C.	Franche-Comté.
fréq.	fréquenté.
front.	frontière-s.
Gar.	Garonne.
Gasc.	Gascogne.
gén.	général, généralité.
général.	généralement.
Gir.	Gironde.
Glac.	Glacial-e.
go.	golfe.
gouv.	gouvernement, gouverneur.
gr.	grand-e, grains.
gr.-d.	grand-duché.
h.	haut-e, hauteur, heure, homme-s.
hab.	habitants, habité.
habitat.	habitation.
ham.	hameau.
Hanov.	Hanovre, Hanovrien.
hist.	histoire.
histor.	historien.
Holl.	Hollande, Hollandais.
imm.	immense.
imp.	impérial-e.
Imp.	Impériaux.
import.	important-e, importation.
imprim.	imprimerie.
Ind.	Indostan, industrie.
indép.	indépendance, indépendant.
inf.	inférieur-e.
inst.	instance.
intend.	intendance.
intér.	intérieur-e.
Irl.	Irlande.
Isl.	Islande.
Ital.	Italie, Italien.
j.	jour.
jurid.	juridiction.
just. de p.	justice de paix.
l.	lieue-s.
land.	landgrave, landgraviat.
Lang., Langued.	Languedoc.
larg.	large, largeur.
laq.	laquelle.
lat.	latitude.
lat. o. 54.	latitude, o de degrés, 54 minutes.
lég.	légal-e, légation.
leq.	lequel.
libr.	librairie.
lim.	limite.
liv.	livre.
Lomb.-Vénit.	Lombardo-Vénitien.
long.	longitude, longueur.
long. 12.	entre le 12e et le 30e degré de longit.
magnif.	magnifique.
mais.	maison-s.
manuf.	manufacture-s.
march.	marchandise-s.
marg.	margrave, margraviat.
marit.	maritime.
marq.	marquis-at.
Médit.	Méditerranée.
mér.	méridional-e.
min.	mineur-e, minute.
minér.	minéral, minéraux, minéralogie.
mont.	montagne, montueux.
montagn.	montagneux-se.
mon.	monument.
mouch.	mouchoirs.
mousel.	mousselines.
N.	Nord.
nat.	naturel-le.
navig.	navigable.
navigat.	navigateur, navigation.
nombr.	nombreux-se.
Norm.	Normandie.
Norw.	Norwège.
nov.	novembre.
nouv.	nouveau-elle.
nouvel.	nouvellement.
O.	Ouest.
O. S. O.	Ouest-Sud-Ouest.
oc. *et* océ.	océan.
O.-P.	Océan Pacifique.
occid.	occident, occidental-e.
oct.	octobre.
or.	orient.
orient.	oriental-e.
ouvert.	ouverture.
ouvr.	ouvrage-s.
p.	port.
pach.	pachalik.
pacif.	pacifique.
palat.	palatinat.
patr.	patrie.
papet.	papeterie.
parl.	parlement.
part.	partie, particulier-ère.
pâtur.	pâturage-s.
P.-B.	Pays-Bas.
péler.	pélerin, pélerinage.
pén.	péninsule.
pépin.	pépinière.
pers.	personne-s, persique.
pet.	petit-e.
pl. f.	place forte.
plant.	plantation-s.
pi.	pied.
Pic.	Picardie.
plup.	plupart.
plus.	plusieurs.
po.	poste.
poiss.	poissonneux-se.
pop.	population.
popul.	populeux-euse.
Port.	Portugal, Portugais.
Pos. Ang.	Possessions Anglaises.
pouv.	pouvoir.
pp.	peuple-s.
pr.	prince.
préf.	préfecture.
prem.	premier-ère.
prem. inst.	première instance.
princip.	principal-e, principauté.
prod.	productions, produit.
prof.	profond, profondeur.
prov.	province, provincial-e.
Prov.	Provence.
publ.	public-que.
Pyrén.	Pyrénées.
q.	quart.
quant.	quantité.
quelqu.	quelque-s.
rég.	régence.
rel.	relais.
rem. *et* remarq.	remarquable.
rép.	république.
résid.	résidence.
rev.	revenu.
riv.	rivière.
rive g.	rive gauche.
roy.	royal-e, royaume, royauté.
S.	Sud.
S. O.	Sud-Ouest.
seign.	seigneurie.
sem.	semaine.
sém. *et* sémin.	séminaire.
sept.	septembre.
sept. *et* septentr.	septentrion, septentrional-e.
si.	situation, situé-e.
so.	source.
souv.	souvent, souverain-e.
s.-préf.	sous-préfecture.
St.-Ste.	Saint, Sainte.
sup.	superbe.
superf.	superficie.
suffr.	suffragant-e.

Digitized by Google

Au lieu de	*lisez :*
syndic.	syndicat.
tann.	tannerie.
terr.	terrain, terroir.
territ.	territoire, territorial.
therm.	thermal-e.
t. l. j.	tous les jours.
touj.	toujours.
trav.	traverse.
trib.	tribunal-aux.
tribut.	tributaire.
Turq.	Turquie.
ultér.	ultérieur-e.
univ.	université.
v.	ville.
vais.	vaisseaux.
vég.	végétation.
vic.	vicomte, vicomté.
vice-roy.	vice-royauté.
vict.	victoire.
vill.	village.
vol.	volcan, volcanique.
voy.	voyez.

N. B. — Tous les articles de géographie ancienne ou du moyen âge, ainsi que les noms latins des villes, bourgs, etc., sont précédés de ce signe *.

Tous les mots commençant par *saint* se trouvent à la lettre alphabétique du nom qui suit.

Digitized by Google

DICTIONNAIRE

DE

GÉOGRAPHIE UNIVERSELLE.

A ou **CONON**, petite riv. de Fr. (Loir et Cher).

AA, nom de plus. riv., une en Fr., *Agnio*, passe à St.-Omer et se jette dans l'Oc. près de Gravelines (Pas-de-Calais); deux dans l'Over-Yssel (Hollande); quatre en Suisse ; deux dans le cant. d'Underwald ; une dans celui de Zurich , une dans celui de Lucerne ; une en Westphalie, et une en Sémigale (Courlande) , passe à Mittau et se jette dans le go. de Riga.

AA, pet. riv. de Bel., prend sa so. près Turnhout, et se jette dans la pet. Nèthe.

AABACH , pet. riv. du cant. de Berne.

AABENRADE OU APENRADE, jolie v., ch.-l. de baill. du Sleswick (Dan.), sur le go. du même nom , brass., teinturer. ; 3,000 hab.

AACH ou ACHEN , *Aacha* , pet. v. d'All. (gr.-d. de Bade), près la so. de la riv. d'Aach ; à 5 l. N.-E. de Schaffouse , 10 N. de Constance.—Gr. vill. du cercl. du Bas-Danube (Bavière), 500 hab. Cél. pél. dans les environs.

AADOR, riv. de Maroc , à 6 l. E. de Marmara.

AAGÉ, *Avranches* , Manche (Norm.).

AAGI DOGH , *Scydissi*, mont. escarp. d'Anatolie , front. de la Perse ; passage des caravanes de Constantinople à Ispahan.

AAHUS ou AHAUS, *Aahusium*, pet. v. du baill. du même nom, rég. de Munster (Prusse), sur l'Aa; à 11 l. N. O. de Munster. Château-fort. Lat. N. 52. 10. l. 4. 36.

AAKIRKEBY, pet. v. de l'île de Bornholm (Dan.), dioc. de Séeland.

AALBORG. Voy. ALBORG.

AALEN. Voy. ALEN.

AALTEN. Voy. ELTEN.

AAMA, port de Barbarie , d'un accès dang., à 15 journées de Tunis.

AAMARA , b. marit. d'Afr., désert de Barca ; à 22 l. S. E. de Tabarca.

AAR ou AHR, nom de trois riv. dont deux en All., princip. de Nassau et de Waldeck, et l'autre en Suisse (*Aaris , Arula*), qui a sa so. au mont Grimsel , trav. les lacs de Brientz et de Thun , passe à Berne , à Soleure, et se jette dans le Rhin vis-à-vis de Waldshut ; a 29 ponts, roule de l'or, très-commerç.—Ile de Dan., dans la Baltique.

* **AARASSO**, anc. v. de l'Asie min., mentionnée par Strabon , auj. ville de Natolie.

AARBOURG. Voy. ARBURG.

AARDALFIŒRD, g. de Norwège, près Stavanger.

AARENSBOURG, v. de Pensylvanie , à 53 l. O. N. O. de Philadelphie, et 13 l. O. de Lewisbourg. Lat. N. 40. 52. l. O. 79. 56.

AARHUUS , ou **AASHUREN** , dioc. de Dan. ; pays entrecoupé de coll., de riv. et de lacs. Les prod. sont les grains, la navette , le lin et le chanvre. Exp. : blé, gruau, laines, chev., bêtes à laine et à cornes. Les côtes

Digitized by Google

ab. en poisson. Pop. du dioc. 88,000 hab. — Ch.-l. du dioc de ce nom, dans le Dan. Cette v., située à l'emb. d'un lac, a un port pet. mais sûr, et dont le com. s'étend jusqu'aux Indes occid.; filat. de laine et de lin, raffiner. de sucre, fabr. de tabac, tann., brasser., distiller., un coll., un hôtel-de-v. et une cath., mon. du moyen âge, dont le clocher est considéré comme le plus élevé de tout le Dan. Exp. : gros bétail, eau-de-vie de grain, et depuis 90 jusqu'à 100,000 tonnes de blé par an. La pop. est de 6,000 h. Trois foires se tiennent chaque année dans cette v.

* **AARIS**, riv. cons. de l'Helvétie (*Aar*).

AARL-AN-DER-WEEN, v. de la N.-Holl. 2,050 hab.

AARON (l'île d'). Voy. ST.-MALO.

— , *St.-Brieuc*, Côtes-du-Nord (H.-Bretagne).

AARSÉO, v. com. d'Alger, à l'emb. de la riv. de Miria. Lat. N. 36. 50. l. E. 7. 35.

AAS, *Aasa*, f. de Norwège, gouv. d'Aggerhus, avec un bon p. à l'entrée de la Lindale. Fabr. de verre.

AAS, *Oteron*, Basses-Pyr. (Béarn). Font. d'eau vive estimée pour les coups de feu.

AAST, *Turbes* (*H.-Pyr.*), B.-Pyr. (Bigorre).

AAZY, *Lagny*, Seine-et-Marne (Brie).

ABA, v. du Japon (île de Ximo), au S. S. E. de Nangasaky. — Montagne d'Arménie, d'où sortent l'Euphrate et l'Araxe.

* **ABA OU ABÆ**, v. de la Phocide, près de Delphes, temple d'Apollon, fam. par ses oracles.

ABABA, autref. le *Pénée*, riv. célèb. de la Thessalie.

ABACA, v. de la Romanie (Turq.-d'Eur.).—Une des îles Philippines.

* **ABACÆNA**, v. de Médie. Lat. N. 35. l. E. 93. 30.

ABACH OU ABBACH, *Abacum*, pet. v. d'All. sur le Danube, avec un chât. fort (Bavière). Eaux minér. très-salut.; à 4 l. S. O. de Ratisbonne. — Pet. riv. d'All., dans le cté de Wied.

ABACOA, île de l'Amér. Sept., une des Lucayes, aux Angl. Elle a 18 l. de long sur une l. et dem. de larg. Lat. N. 26. 45. l. O. 80. 25.

ABACOORE OU ABACOVE, mont. de l'Arab. heureuse, fort diffic. à passer.

ABACOU, pén. au S. O. de St.-Domingue, vis-à-vis l'île-à-Vache. Exc. indigo.

ABADAN, v. de Perse, à l'emb. du Tigre; à 6 l. S. E. de Bassora.

ABADE, v. d'Égypte sur la rive g. du Nil. Ruines d'une anc. v. qu'on croit être *Antinoé*, bâtie par l'emp. Adrien en l'honneur de son favori Antinous : à 30 l. S. du Caire.

ABADEI-CURIA, pet. île d'Afr. (mer d'Arab.), à 25 l. du cap Guardafui.

ABADÈS, tribu d'Arabes errants dans les mont.; à l'E. de l'Égypte.

ABADUN, v. sit. à l'emb. de l'Euphrate.

ABAGANKOUESKOI, po. russe (gouv. d'Irkoutsk), sur les lim. de la Chine; à 66 l. S. E. de Nertschinsk.

ABAGNAN, *St-Pons*, Hérault (Lang.).

ABAIBES OU ABIBES, h. mont. du gouv. de Carthagène (Amér. Mérid.), près le gouv. d'Uraba.

ABAINVILLE, *Gondrecourt*, Meuse (Lorr.). Forges.

ABAKANSKOI, v. f. de Sibérie, sur le Jéniscéa, à 100 l. S. de Jéniseisk; fond. par Pierre-le-Grand, l'an 1707. C.-l. d'un cerc. et cour de just. des Tartares; 1,250 hab. Lat. N. 45. l. E. 88. 49.

ABALASKOI, v. de Sibér., gouv. de Tobolsk. Pèler. à la Vierge.

* **ABALE**, anc. p. près de la Sicile, où César, défait par Pompée, aborda avec un seul homme.

* **ABALABA**, Appleby.

* **ABALLO**, Avalon.

ABALLON, contr. de l'île de Terre-Neuve (*Amér. Sept.*), où les Angl. ont la colon. de Ferry-Land.

* **ABANA**, fl. de Syrie, sort du Liban, passe à Damas, se joint au Pharphar, et tombe dans la mer de Phénicie (Baradi).

* **ABANBO**, riv. d'Éthiopie; nom du Nil.

ABANÇAI, prov. du Pérou, de 30 l. de l'E. à l'O. sur 15 de larg.; clim. tempéré et sain; prod. blé, maïs, bêtes à cornes, sucre. Mine d'arg. Abançai, cap., à 32 l. O. de Cusco.—Riv. de la prov. de Lima, se jette dans le Maragnon. Mine d'arg.

ABANCOURT, *Cambrai*, N. (Cambresis).

—, *Grandvilliers*, Oise (Beauvoisis). Forges.

—en-Brai, *Forges*, Seine-Infér. (Norm.).

* **ABANHUS, ABANA OU ABANTIES** (*Abanho* ou *Abanhi*), riv. de la gr. Éthiopie.

ABANILLA, b. d'Esp., prov. de Murcie.

* **ABANNES**, pp. de la Mauritanie, soumis par le cons., père de l'emp. Théodose.

ABANO, *Aponus*, gr. b. du roy. Lomb.-Vénit. Eaux therm. cél. chez les Anc. Patr. de Tite-Live; à 2 l. S. O. de Padoue. Pop. 8,000 hab.

* **ABANTES**, anc. pp. d'Argos, Thraces d'origine, bâtirent en Grèce la v. d'Aba, ruinée par Xercès, l'an de R. 274, et se retirèrent ensuite dans l'île d'Eubée (*Négrepont*), appelée dep. Abantis ou Abantias.

* **ABANTIAS OU ABANTIS**, l'île d'Eubée (*Négrepont*), asyle des Abantes.

* **ABANTIDE**, contr. de l'Épire où la tempête jeta les Abantes, après la guerre de Troie.

* **ABANTONIUM**, Aubenton.

* **ABANVIVARIENSIS**, Abanwivar.

ABANWIVAR, c. et chât. de la H.-Hongrie; mines de fer. Cassovie, cap.

ABARANNER, *Abaranum*, v. de la gr. Arménie, sur la riv. d'Allingen, aux Turcs; à 9 l. de Nachsivan. Lat. N. 39. 50. l. E. 45.

* **ABARANUM**, Abaranner.

ABARAUS ET ABARRAS, pet. v. de Guinée, sur le Volta, à 30 l. de la côte.

ABARCAL, v. du Port. (prov. de la Beira); à 5 l. O. N. O. de Lamégo.

* **ABARES**, reste des Huns qui envahirent la Thuringe.

* **ABARIM**, ch. de mont. de la Palestine, dans la Pérée, trav. par les Israélites allant à la terre promise; lieu de sépulture de Moïse, au mont *Nébo*.

* **ABARIMON OU ABARIME**, contr. de Scythie, hab. par des sauvages vivant avec les bêtes féroces (*Sibérie*).

* **ABARINDE**, prom. de l'As. min.; Lysander y défit Conon.

* **ABARINNUS**, Navarrin.

* **ABARITH**, b. de Galilée dont les hab. résistèrent aux Romains.

* **ABARIUS**, ch. de mont. de l'Arab. Pétrée, entre les Ammonites et les Moabites de Chanaan.

* **ABARO**, pet. v. de Syrie, dans l'Anti-Liban.

ABASA, pet. v. de la Romanie, avec une belle mosquée et un vaste caravanserai; à 4 l. d'Andrinople.

ABASCIE, *Abascia*, contr. de la Géorgie (Asie), born. S. par la Mer-Noire; O. par la Circassie; N. et E. par le Caucase et la Mingrélie; soumise aux Russes, qui y ont très-peu d'autorité. Prod. froment, seigle, millet, volailles, bestiaux; com. d'esclave, cire, miel, laines, cuirs, fourrures, poudre, sabres, pistolets. Les Abases (*Abassi*) sont robustes, marchent toujours armés et parlent arabe. —La riv. Abaski, qui se jette dans le Phase, paraît être le *Glaucus* des Anciens.

ABASKI, v. de Circassie, à 15 l. S. E. de Kopiel.

* **ABASSI**, pp. de la Colchide, sur la côte or. du

Digitized by Google

Pont-Euxin (*les Abases*). Arbres sup. non exploités; anc. pays des Achéens et des Hénioques (*Abascic.*)

ABASSIE ou GLAUCUS, riv. d'Arménie (*Abaski*).

* ABASTANIENS, pp. Indien, à l'O. de l'Indus, soumis par Alexandre.

ABAT, *Châteauneuf-sur-Loire*, Loiret (Orléanais).

* ABATE, anc. v. de Septimanie (*Langued.*).

* ABATOS, île d'Égypte, sur le lac Mœris, qu'on disait le lieu de sépulture d'Osiris.

ABAUCOURT, *Pont-à-Mousson*, Meurthe (Lorr.).
—, *Etain*, Meuse (Barrois).

* ABAUNUS ou LAC BLEU, lac d'Arménie (*Vaspa-rocan*, Kurdistan).

ABAU-UJVAR, palât. de la H.-Hongrie, fert. en bons vins. Pop. 120,000 hab.

ABAWI, riv. consid. d'Abyssinie, regardée à tort comme la so. du Nil.

ABAZIE, pet. v. du roy. de Naples (Abruzze-Citér.).

ABBACH, *Abacum*, b. d'All. (Bav.). Eaux minér. fort salutaires; sur le Danube, à 3 l. S. de Ratisbonne.

ABBADIA-SAN-SALVADOR, b. de la Toscane; à 7 l. S. O. de Monte-Pulciano.

ABBANS (Dessus *et* Dessous), *Quingey*, Doubs (Fr.-C.).

ABBARETS, *Nozay*, Loire-Inf. (Bret.).

ABBAS, *Rodez*, Aveiron (Rouergue).

* ABBATIS-CELLA, Appenzel.

* ABBATIS-VILLA, Abbeville.

ABBAYE-AUX-BOIS (l'), anc. monast. de filles, de l'ordre de St.-Benoît, vall. de Bièvres, arr. de Versailles (Seine et Oise); à 3 l. et dem. S. O. de Paris. Ce n'est plus qu'une simple maison de campagne. *Palaiseau* (Ile-de-Fr.).

ABBAYE-AUX-BOIS (l'), *Pithiviers*, Loiret (Beauce).
—, *Dol*, Ille-et-Vilaine (Bret.).
— Damparis (l'), *Dôle*, Jura (Fr.-Comté).
— Nouvelle, *Gourdon*, Lot (Quercy).
— Sous-Plancy, *Méry-sur-Seine*, Aube (Champ.).

ABBE (l'), *Rambouillet*, Seine-et-O. (Ile-de-Fr.).

ABBECOURT, *Alba Citria*, b. de l'Ile-de-Fr. (Seine et Oise). Restes de la cél. abb. de l'ordre de Prémontré, séjour de St.-Thomas, archev. de Cantorbéry, pendant son exil en Fr. Eaux minér.; à 6 l. O. de Paris, 1 l. de *Poissy*.

ABBECOURT, vill. de l'Ile-de-Fr. (Oise), à 14 l. N. de Paris, 11 N. O. de *Noailles*. Pop., y compris celle du ham. de *Mattancourt*, 350 hab. Grains et bois.

ABBECOURT, *Chauny*, Aisne (Ile-de-Fr.).
—, *Luxeuil*, H.-Saone (Fr.-Comté).

ABBENANS, *Vesoul* (*H.-Saône*), Doubs (Franche-Comté).

ABBENDAL, vill. d'Angl.; eaux efficaces contre les érup. de la peau; à 4 l. de Glocester.

ABBERTON, vill. d'Ang. (c. de Worcester); eaux minér.; à 2 l. N. d'Evesham.

ABBEVILLE, *Abbatis villa*, anc. v. f. de Pic., cap. du Ponthieu, sur la Somme, bur. et rel. de p (Somme); ch.-l. de s.-préf., trib. de prem. inst. et de com., direct. des douanes, ch. de com., col. communal. Pop. 19,500 hab. Foire de 15 j. le 22 juillet; fab. de draps fins, serges, moquettes, toiles, coutils, batistes, armes à feu, etc.; manuf. de savon très-estimé; imprim., libr., verrer., eaux minér. Les env. produis. grains, chanvres, graines grasses et lins. Patr. de N. Samson, géogr. de Louis XIV, et du médecin Hecquet. A 4 l. S. E. de St.-Valery, 24 S. O. de Lille, 10 N. O. d'Amiens, 58 N. O. de Paris, 12 postes. Lat. N. 50. 7. long. O. o. 30. 17.

ABBEVILLE, vill. de l'Ile-de-Fr. (Seine et Oise), sur le rû de Climont, à 2 l. et dem. S. d'*Etampes*, et 14 l. et dem. de Paris. Pop., y compris les ham. de *Fontette*, de *Bois-Chambault*, des fermes de l'*Orme*, de l'*Hôpital* et de *Quincampoix*, anc. fief, 320 hab. Bois, grains et prairies.

ABBEVILLE, *Croissanville*, Calvados (Norm.).
—, *Briey*, Mozelle (D.-de-Bar).
— St.-Lucien, *Beauvais*, Oise (Beauvoisis).

ABBEVILLERS, *Montbelliard*, Doubs (Alsace).

ABBEY-BOYLE, pet. v. d'Irl. sur la Buelle, à 7 l. N. de Roscommon. Manuf.

ABBEY-HOLME, v. du Cumberland (Angl.), sur un bras de mer.

ABBOLSBURY, v. marit. d'Angl. (c. de Dorset), à 44 l. O. de Londres.

ABBOTS-LANGLEY, v. d'Angl. (c. d'Hertford), patr. de N. Brakespear (le pape Adrien IV), à 7 l. de Londres.

* ABCAS, pp. d'Asie, hab. des cabanes; horde de brigands.

ABDA, pet. prov. sur la côte occid. de Maroc, où l'on trouve une belle race de chev. Pop. 50,000 hab.

ABDALLIS (pays des); ou roy. de Caboul, fondé en 1747, après la mort de Nadir-Schah, par Abdalla, un de ses génér. Il comprend l'anc. roy. de Ghisni conquis par Gengis-Khan, en 1221. Cap. Candahar. Voy. AFGHANS.

ABDAMA, v. consid. de Syrie (gouv. d'Alep), hab. presque tout entière par des Turcs.

* ABDARA, v. de la Bétique (*Andalousie*), bâtie par les Phéniciens, sur la côte de la Médit., au S. E. d'Elliberis (*Adra*, Esp.).

* ABDÈRE, anc. v. marit. de Thrace, fondée par Hercule : hab. grossiers et stupides; patr. de Démocrite, Protagoras, Anaxarque, etc. (*Asperosa* ou *Polystilo.*)

* ABDIAS, mont. des Prophètes, tribu de Juda.

* ABDON, v. de la tribu de Lévi.

* ABDUA, v. de la Gaule Cisalpine, sur l'Abduas, (*Adda*); auj. *Lodi*.

* ABDULUATES, anc. nation (*Trémecen*).

ABEAU (l'Ile), *la Verpillière*, Isère (Dauphiné).

* ABEÉ, v. de la Phocide, et oracle d'Apollon. — V. du Péloponèse. Lat. N. 36. l. E. 20. 50.

ABÉE, com. de la prov. de Liége (Bel.), à 2 l. de Huy; — pop. 380 hab.

ABEILHAN, *Béziers*, Hérault (Languedoc).

ABEILLES (les), *Apt*, Vaucluse (Provence).

* ABEL-HASSITTIM, v. de la tribu de Ruben, où se fit l'alliance des Hébr. avec les filles de Moab.

* ABEL-LA-GRANDE, rocher du pays des Bethsamites, où fut placée l'arche d'Alliance.

* ABEL-MAACHA, v. f. de la tr. de Nephtali.

* ABEL-MECHOLA, v. de la tr. de Manassès; asyle des Madianites défaits par Gédéon.

* ABEL-MITRAIM, lieu près du Jourdain, où Joseph fit les funér. de son père.

ABELIN, chât. et gros ham. de la Palestine (Égypte), sur une éminence, à 3 l. d'Acre.

* ABELINATES, pp. d'Italie, les Marses et les Protopres (*Marsico vetere*).

ABELLA, pet. v. de la Catalogne (Esp.), à 11 l. de Balaguer.

* ABELLE, v. de la Campanie (*roy. de Naples*), près de Nole (*Avella*).

ABELLE, v. de Palestine, près de Jabok. — Riv. de la Samogitie.

ABELLINAS, vall. où est sit. Damas.

* ABELLINUM, Avellino.

* ABELLINUM MARSICUM, Marsico vetere.

ABENAQUIS, pp. sauvages de l'Acadie (Amér. sept.).

ABENCOURT, *Corbie*, Somme (Picardie).

ABENOJA, v. d'Esp. (Nouv.-Castille), à 7 l. S. O.

Digitized by Google

de Ciudad-Real. — Riv. d'Esp., qui se jette dans la Guadiana.

ABENON, *Orbec*, Calvados (Normandie).

* **ABENOW ou ABENOBIA**, mont. de Souabe; so. du Danube.

ABENSBERG, *Aventinum*, *Abusina*, pet. v. du cerc. de la Régen (Bavière), sur la riv. d'Abens, à 7 l. S. O. de Ratisbonne. Patr. d'Aventin, et de l'historien J. Thurmayer; 1,200 hab.

ABENSE-DE-BAS, *Mauléon*, B.-Pyr. (Gascogne).

— **DE-HAUT**, *id.* *id.*

ABENST, riv. de Bav., emb. au Dan.

ABERBROTWICK, v. d'Écosse (c. de Forth); avec un bon p. Manuf. de toiles. Eaux minér. Pop. 8,150 hab.; à 20 l. N. N. E. d'Edimbourg. Lat. N. 56. 32. l. O. 4. 59.

ABER-CONWAY, v. d'Angl. (princip. de Galles), c. de Caernarvon. Bon p. et sup. château. Pop. 1,050 hab.; à 84 l. de Londres. Lat. N. 54. 18. l. O. 6. 25.

ABERDALGY, v. et par. d'Écosse, célèbre par la bat. de Dumblain, entre Édouard Baliole et le comte de Marr., régent d'Écosse, et dans laquelle ce dernier fut vaincu en 1336; à une l. et dem. de Perth.

ABERDÉEN, *Aberdonia*, v. marit. de l'Écosse sept., divisée en deux, le vieux et le nouvel Aberdéen. Le vieux, sur la Don (*Devana*), a été une v. épisc. Le nouvel Aberdéen, à env. une l. et dem. du précéd., est cap. du c. du même nom, et envoie un dép. au parl. Manuf. de toiles blanches et de bas de coton brochés: pêche du hareng. Port commode, beau pont sur la Dée à l'emb. de laq. la v. est sit.; font. d'eaux minér. Chacune des deux v. a une univ. d'où sont sortis plus. savants. Pop. des deux Aberdéen réunis 22,000 hab.; à 31 l. N. d'Edimbourg. Lat. N. 59. 9. long. O. 4. 33.—Le comté d'Aberdéen, dont la pop. est de 160,000 hab., est borné N. et E. par la mer du Nord; S. par les prov. de Méarus, Angus et Perth; O. par celles de Bamff, d'Elgin et d'Inverness, a environ 38 l. de long sur 24 de large. Bons pât. et nomb. troupeaux. Le pays de plaine, appelé Strathobogie, est très-bien cultivé. Comm. consid. de lin filé; pêch. de harengs et de saumons.

* **ABERDONIA**, Aberdéen.

ABÈRE, *Pau*, B.-Pyrénées (Béarn).

ABERFORD, v. d'Angl., à 5 l. S. O. d'Yorck, 67 de Londres. Manuf. d'épingles.

ABERFRAN, v. de l'île d'Anglesey (Angl.) On y voyait le chât. des pr. gallois ou rois d'Aberfran; à 95 l. N. N. O. de Londres.

ABERGAVENNY, v. d'Angl. sur la Gavanny, au conf. de l'Usk; avec un beau pont. Elle est renom. pour ses flanelles. Prem. baronn. d'Angl. Pop. 2,800 hab.; à 6 l. O. de Monmouth et 52 O. de Londres.

ABERGEMENT, *Châtillon-lès-Dombes*, Ain (Princip.-de-Dombes).

— (Grand *et* Petit), *Nantua*, Ain (Bugey).

— (l'), *Lons-le-Saulnier*, Jura (Fr.-Comté).

— le Grand, *Arbois*, Jura (Fr.-Comté).

— le Petit, *Poligny*, Jura (Fr.-Comté).

— de Cuisery (l') *Tournus*, Saône-et-Loire (Bourgogne)

— de-la-Ronce, *Dôle*, Jura (Fr.-Comté).

— de Messey, *Buxy*, Saône-et-Loire (Bourgogne).

— de-Varey, *Ambérieux*, Ain (Bugey).

— des-Bois, *Châlons-sur-Saône*, Saône-et-Loire (Bourgogne).

— du-Navois, *Ornans*, Doubs (Fr.-Comté).

— Foigny, *Gentis*, Côte-d'Or (Bourg.).

— le-Duc, *Auxonne*, id. id.

— lès-Auxonne, *Auxonne*, id.

— lès-Malange, *Dôle*, Jura (Fr. Comté).

— les Molois, *Is-sur-Tille*, Côte-d'Or (Bourg.), Forges.

— lès-Thésy, *Salins*, Jura (Fr.-Comté).

— St.-Jean, *Dôle*, Jura. id.

— Ste.-Colombe, *Châlons-sur Saône*, Saône-et-Loire (Bourg.).

— Ste.-Marie, *Pontarlier*, Doubs (Fr.-Comté).

ABER (l'île du), *Brest*, Finistère (Bret.).

* **ABÉRITES**, anc. pp. d'Asie, en Gédrosie (*Perse*).

ABER-KOH, v. de Perse (Farsistan), avec un fort, à 80 l. d'Ispahan.

* **ABERNETHUM**, Abernethy.

ABERNETHY, *Abernethum*, anc. v. d'Ec. sur le Tay, qu'on dit avoir été le séj. des rois Pictes. Pop. 1,635 hab.; à 2 l. et dem. de Perth, et 11 N. E. d'Edimbourg. — Autre dans le comté d'Elgin. Pop. 1,700 hab.; à 11 l. d'Inverness.

ABERSÉE, lac consi. sur les front. du cerc. de Saltzbourg et de l'archiduché d'Autriche.

ABERVILLE, pet. v. et c. des États-Unis d'Amér., Caroline du S., distr. de Ninety-Six; à 5 l. O. de Cambridge.

ABER-VRACH (le port de l'), *Lesneven*, Finistère. (Bretagne).

ABERWILLERS, papet. consid. de Fr. (Meurthe), près de Sarrebourg (Lorr.).

ABERYSWITH, *Aberystivium*, p. de mer de la princip. de Galles, sur la Riddel. Pop. 2,264 hab.; à 75 l. de Londres. Comm. de plomb et de poisson. Lat. N. 51. 17. long. O. 6. 45.

* **ABESARE ou JESRAEL**, v. de Palestine.

ABESCOUN ou ABISCOUN, île de la mer Casp., avec une v. et une riv. du même nom; à 3 l. d'Asterabad. Lat. N. 37. 10. l. E. 49. 40.

ABET, *Orthès*, Basses-Pyrénées (Béarn).

* **ABETHARIM** (*chemin des Espions*), célèb. par la défaite d'Arab, roi des Chananéens.

ABEX (Côte d'), cont. mar. d'Afr., sur le bord occid. de la mer Rouge, entre l'Abyssinie et l'Égypte, autref. habit. par les Troglodites, auj. aux Turcs. Pays mont. et aride. Gr. forêts d'ébène. Cap. Suaquem.

ABEYCOUI, v. des Ét.-U. d'Amérique (Géorgie), pays des Crecks; à 26 l. N. E. d'Alibama et 125 N. E. de la Nouvelle-Orléans.

ABHER, v. de Perse, prov. d'Irac (anc. Parthie), sur une pet. riv. du même nom; avec 2,500 feux.

ABHOSAGUR, v. du Thibet, sur la rive gauche du Gange; à 47 l. N. O. de Sirinagar.

ABIA, pet. riv. de la gr. Tartarie.

ABIAD, v. de la côte d'Abex, sur une mont., comm. d'ivoire et de plantes aromatiques.

ABIAD (Bahr-el-), riv. consid. d'Afr. qui sort des mont. de la Lune, et que l'on croit être la partie supér. du Nil.

ABIAGRASSO. Voy. BIAGRASSO.

ABIAL, v. de la Beira (Port.). Pop. 1,300 hab.

ABIDOS, *Orthez*, Basses-Pyrénées. (Béarn).

ABIEN ou ABEIN, ham. d'Auvergne (Puy-de-Dôme), célèbre par ses eaux minérales.

* **ABIENS**, pp. de l'Hyrcanie. — Peuples Nomades de Scythie, soumis par Alexandre (tribus *Kirgis-Kaisack*, Tart. indép.).

* **ABIETA**, Agria.

ABI-KUREN, *Medus*, riv. de Perse, qui se jette dans l'Aras.

* **ABILA**, v. de Palestine, près du Liban, à l'E. du lac de Génésareth.

ABILENE ou ABILA-LYSANIÆ, contr. de la Célésyrie, conquise par les Romains, au N. O. de Damas.

ABILLY, *La Haye Descartes*, Indre-et-Loire (Touraine).

ABINGDON, *Abindonia*, v. comm. d'Angl. (c. de

Digitized by Google

Berk) sur la Tamise, envoie un dép. au parl. Pop. 4,800 hab.; à 2 l. S. d'Oxford, et 20 O. de Londres. — Trois v. des Ét.-U. (Amér. sept.); une dans la Virginie, cap. du c. de Washington, à 111 l. S. O. de Richemond; l'autre dans le Maryland, sur la Bush, à 7 l. N. O. de Baltimore; et la 3e dans le c. de Plymouth (Massachusetts), à 8 l. S. E. de Boston.

*ABIOLICA, v. des Helvétiens (*Bullet*, vill. du cant. de Berne).

ABIPONS (les), tribu guerr. d'Indiens, sur les bords de la Plata, entre le 28e et le 30e degré de lat. S.

ABISCA, vaste prov. du Pérou au S. de Cusco, couverte de bois, lacs et riv. Refuge des peuplades sauvages de l'intérieur.

ABIT (St.), *Pau*, Basses-Pyrénées (Béarn).

ABITAIN, *Orthez*, Basses-Pyrénées, id.

ABITIBIS (lac des), dans le Canada. Ses bords sont hab. par une nat. du même nom. De ce lac sort la riv. des Abitibis, qui se jette dans la baie de St.-James. Lat. N. 48. 39. long. O. 81. 27.

ABJACEY, *Marnay* (*Haute-Saône*), Jura (Fr.-C.).

ABJAT-DE-MONTRON, *Montron*, Dordogne (Périgord).

— d'Hautefort, *Périgueux*, Dordogne (Périgord).

ABLA, b. d'Esp. prov. de Grenade, à 6 l. E. de Guadix.

ABLAI (*Ablasus*), contr. de la gr. Tartarie, sous la protect. de la Russie; gouvern. par un pr. Calmouk qui réside à Boürkoé, près de l'Irtisch; à 200 l. de Tobolsk, entre les 51e et 54e deg. de lat. N., et les 70e et 81e de long. E.

ABLAI-KIET, v. ruin. de la Tart. russe, hab. par les Kirguis, dans un désert, non loin de l'Irtisch, à 195 l. S. E. de Tobolsk. Restes d'un temple construit autref. par les Calmouks-Songars.

ABLANCOURT, *Vitry-le-Français*, Marne (Champagne); patr. de Perrot.

ABLEIGES, vill. du Vexin fr. (Seine-et-Oise), sur la Vionne, à 9 l. et dem. de Paris. *Pontoise*. Pop. 200 hab. Grains, bois, prairies.

ABLEMONT, *Meulan*, Seine-et-Oise (Ile-de-Fr).

ABLEUVENET, *Mirecourt*, Vosges (Lorraine).

ABLEVILLE, *Honfleur*, Calvados (Norm.).

ABLINCOURT, *Lihons-en-Santerre*, Somme (Pic.).

ABLINSVELLE, *Bapaume*, P.-de.-Cal. (Artois).

ABLIS, b. de la Beauce (Seine-et-Oise), arr. d'Etampes; rel. de poste. Pop. y compris celle des ham. de *Mainguerin*, *Menainville* et part. de celui de *Labbé*, env. 900 hab.; à 13 l. et dem. S. O. de Paris et 3 de *Dourdan* et de *Rambouillet*. Grains, bois et prairies.

ABLOIS, *Epernay*, Marne (Champ.).

ABLON, *Abloniano*, vill. de l'Ile-de-Fr., sur la Seine (Seine-et-Oise); vast. caves serv. d'entrepôt pour les vins; à 2 l. de Lonjumeau et 3 l. et dem. de Paris. *Banlieue*.

ABLON, *Honfleur*, Calvados (Normand.).

ABLOUX, *St.-Benoît-du-Sault*, Indre (Berry).

ABO, gr. v. commerç. de Russie, cap. de la Finlande, sur la riv. d'Aurajocki, près du g. de Bothnie; avec un bon p., un évêch. et une univers. Comm. de bestiaux, poissons, blé, fer, etc. Fabr. de draps, soie, coton, bas, papier, parchemin. Pop. 12,000 hab.; à 50 l. N. E. de Stockholm. Lat. N. 60. 28. long. E. 19. 42.

*ABOA, Abo.

*ABOBRIGA, villa de Condé.

ABOLENS, com. de la prov. de Liége (Belg.), à 3 l. de Huy. Pop. 276 hab.

ABOMEY, cap. du Dahomey (Afrique). Le palais du souv. est orné d'ossements humains. Pop. 2,400 hab. Lat. N. 7. 50. long. E. 1. 30.

ABON, *Moulins-en-Gilbert*, Nièvre (Nivernais).

ABONCOURT, *Varennes-en-Argonne*, Meuse (Champagne).

—, *Thionville*, Moselle (Lorraine).

—, *Jussey*, Haute-Saône (Fr.-Comté).

— en Vosges, *Vezelize*, Meurthe (Lorraine).

— sur-Seille, *Châl.-Salins*. id. (Lorraine).

ABONDANCE (N. D. d'), *Abundantia*, pet. v. du Chablais (Suisse), à 1 l. de Genève, sur la Drance, près d'une anc. abb. du même nom.

ABONDANCE (N. D. d'), *Hesdin*, Pas-de-Calais (Artois).

—, *Marmande*, Lot-et-Garonne (Agenois).

ABONDANT, v. de l'Ile-de-Fr. (Eure-et-Loir); avec un beau chât. et un parc sup., contigu à la forêt de Dreux. Pop. y compris celle des ham. de *Brissard*, la *Sabotière*, les *Maisons Moutiers*, les *Loges*, *Chaigniers-les-Grais*, les *Vieilles-Ventes*, etc., 1,200 hab.; à 15 l. et dem. O. de Paris, et 2 l. N. O. de *Dreux*. Grains, vignes, bois; tuileries, poterie.

* ABONIS ou ABONE, v. de la Gr.-Bret. (*Aventon*).

* ABONI-TICHOS ou JONOPOLIS, v. de la Paphlagonie (As. min.), près du prom. Carambis (*Ineboli*).

* ABORIGÈNES (*a prima origine*), prem. hab. de la Grèce et de l'Ital. Voy. PÉLASGES, LÉLÉGES.

ABORNAY, *Châtellerault*, Vienne (Poitou).

ABOS, *Pau*, B. Pyrén. (Béarn).

ABO-SLOT, vieille fort. de Finlande, à l'emb. de l'Aurajocki.

ABOU-ARISCH, pays et v. d'Arabie, dans l'Yémen, près de la mer Rouge.

ABOUCAIS, mont. d'Arabie, à 1 l. de la Mecque. Les Mahom. disent qu'Adam y fut enterré.

ABOUKIR ou ABOUQIR, pet. v. de la B.-Égypte, avec un fort chât.; à 10 l. N. O. d'Alexandrie, près des ruines de Canope; célèb. par deux bat., l'une navale, en 1798, où Nelson détruisit la flotte fr.; et l'autre sur la plage, en 1799, où les Turcs furent défaits par Bonaparte. Lat. N. 31. 10. long. E. 29. 13.

ABOUL, *Rodez*, Aveiron (Rouergue).

ABOUTHESI, v. de la Palestine, près de Saphet.

ABOUTIG ou ABOUBIBE, *Abydus*, jadis gr. v. de la Haute-Égypte (Afr.), proche du Nil, à 80 l. S. O. du Caire. Pavots noirs, dont se fait le meilleur opium du Levant. Auj. vill. peuplé de voleurs.

ABOY. Voy. ATHBOY.

ABRA. v. d'Afr. à 22 l. E. S. de Sennaar. — V. d'Arabie, à 7 l. N. O. de Jamama.

* ABRACONIS, *Abracunium*, pet. v. de la Turcomanie, sur la riv. d'Alingeac.

* ABRACUNIUM, Abraconis.

ABRAH, cap. du roy. de Fantin, intér. de la Côte-d'Or (Afrique).

ABRAHAM (St.), *Ploermel*, Morbihan (Bret.).

ABRAHAMSDORF, b. riche et peuplé de Hongrie, près du lac Balaton. Comm. de grains.

ABRAMBOE, ABRAMBOU, v. et pet. pays fort peuplé de la Côte-d'Or (Afrique), sur la Volta. Lat. N. 7. long. O. 18.

ABRANTÈS, *Abrantus*, v. forte du Port. (Estramadure), sur la dr. du Tage, entre Portalègre et Leyria. Les Fr. la prirent le 22 nov. 1807. Pop. 6,000 hab.: à 28 l. N. E. de Lisbonne.

ABRECHWEILER, gr. b. de Lorraine (Meurthe); papeteries et forges. Pop. 1,600 hab.: à 31. S. S. E. de *Sarrebourg*.

ABRENNER, v. et mont. de la Turcomanie, cél. par leurs so. salutaires.

ABRET, *Cusset*, Allier (Auv.).

ABRETS (les), *Pont-de-Beauvoisin*, Isère (Dauphiné).

ABRIAC (St.), *Lauzerte*, Tarn-et-Gar. (Quercy).

Digitized by Google

* **ABRIDA**, part. de la Mauritanie; retraite des Vandales défaits par Bélisaire.

ABRIÈS, *Mont-Dauphin*, H.-Alpes (Dauphiné).

ABRIN, *Condom*, Gers (Gasc.).

* **ABRINCA**, Aar, riv. d'All. trav.; le pays de Cologne et de Juliers; emb. au Rhin, vis-à-vis Lintz.

* **ABRINCÆ**, Avranches.

* **ABRINCATES**, pp. de la seconde Lyonnaise (*Normand.*, l'Avrenchin).

* **ABRITES ou ARABRITES**, anc. pp. entre les fl. Arabius et Indus, non soumis par Alexandre.

* **ABRITTON**, lieu de la Thrace où l'emp. Décius se noya dans un marais.

ABROBANIA, *Autariarum*, v. de Transylvanie, sur la riv. Ompay. Mines d'or et d'argent : à 9 l. O. d'Albe-Julie.

ABROJOS ou BAXOS DE BABUCA, banc de sable, rochers et pet. îles des Antilles, à l'E. des îles Turques. Lat. N. 21. 5. l. O. 73. 5.

ABROLHOS, *Aperi oculos*, écueils funestes à env. 16 l. de la côte du Brésil, proche l'île Ste.-Barbe. Lat. centr. S. 17. 51. long. O. 41. 45. — Autres, au S. O. des îles du Cap-Vert.

ABRON, riv. de Fr., prend sa so. dans le Bourb. (Allier), et se jette dans la Loire.

ABROS, *Sisteron*, Basses-Alpes (Prov.).

ABRUG-BANYA. Voy. ABROBANIA.

* **ABRUTIUM**, Abruzze.

ABRUZZES (les), *Abrutium* (anc. pays des Samnites), prov. du roy. de Naples, d'env. 35 l. de long sur 25 de larg., born. E. par la mer Adriat.; N. et O. par les ét. de l'Égl.; S. par la terre de Labour et le c. de Molise. La riv. de Pescara la div. en 2 parties, l'Abruzze-cit., et l'Abruzze-ult. Chite, cap. de la prem., et Aquila de la seconde; prod. blé, riz, tabac, vin, soie, huile, safran : fab. de gros draps : bois remplis d'ours, de loups et de gibier. Outre l'Apennin, deux mont. consid., Monte-Cavallo et Monte-Maiello. Pop. 628,600 hab.

* **ABRYSTUM ou APRUSTUM** et ens. *Castrivillanum*, v. des Brutiens, au N. O. de Sybaris (*Orsimarso*, Calabre-ult.).

ABS, *Alba Elviorum*, anc. v. cap. du Vivarais (Ardèche), ruinée par les Vandales. Restes d'ant. rom. A 2 l. de Viviers.

* **ABSARE**, v. et riv. de Colchide (Asie); la v., populeuse; cirque et murs; prise par Trajan.

ABSCON, *Bouchain*, Nord (Hainault).

ABSIE (Notre-Dame de l'), anc. abb. de Bénédictins, à 4 l. O. de Parthenay (Vendée); forêt consid.

* **ABSILIENS**, pp. hab. le long d'un golfe, à l'opposite de Petra.

ABSPERG, p. v. de Bav. (cercle du Necker); à 11 l. S. E. d'Anspach.

ABSTATTEN, b. d'All. (roy. de Wurtemberg); à 3 l. S. O. d'Heilbron.

ABSTEINEN, v. de la Lithuanie Pruss. Env. garnis de haras, et riches en gibier.

ABSWANGEN, petite v. de la rég. et à 3 lieues S. de Kœnigsberg (Prusse).

* **ABSYRTIDES** insulæ, îles de la mer Adriatique, dans le g. Flanaticus (*Carnéro*), vers la côte d'Illyrie; princip., Crepsa et Apsorus (*Cherso*, *Ozéro*).

ABTENAU, v. du cerc. de Salzbourg (emp. d'Aut.).

ABUCAN, v. sur la côte N. E. de l'île de Mindanao (Philippines). Lat. N. 8. 40. long. E. 123. 0.

* **ABUDIACUM**, Abach, Fuessen *ou* Apping.

ABUIO, une des îles Philippines. Les Esp. y ont un f. Lat. N. 13. l. E. 120. 25.

ABUKINAM, p. v. du roy. de Maroc (Afr.), sur le Ghir, prov. de Sijilmissa.

* **ABULA**, Avila, v. des Bastitaniens.

ABUMBA, v. de la côte d'Or (Afr.), près de Brava.

* **ABUS**, Ararat, mont.; l'Humber, fl. de la Grande-Bretagne.

* **ABUSINA**, Abensberg.

ABUSIR ou BUSIR, v. d'Égypte; sur la rive dr. du Nil; à 15 l. S. de Damiette. C'est l'anc. *Busiris* dont il ne reste plus aucune trace.

ABUSSINEM, v. de la Pal., à 2 l. d'Acre.

ABY, pet. v. de Suède, à 3 l. et dem. de Pitéa.

ABYDOS, pet. v. et chât. de l'Anatolie, au détroit des Dardanelles, vis-à-vis Sestos.

* **ABYDUS.** Aboutig *ou* Madfuné.

ABYLA, mont. de la côte d'Afr., vis-à-vis Gibraltar. — Nom d'une des colonnes d'Hercule. — V. de Palest. — V. de Célésyrie, prise par Holopherne.

* **ABYLIENS**, pp. le long du Nil.

* **ABYNDIENS**, pp. du roy. de Sinde.

* **ABYSO ou ACELLARO**, riv. de Sicile.

ABYSSINIE ou HABESCH, *Ethiopia sub Ægypto*, *Abyssinia* (jadis l'Éthiopie), gr. pays et roy d'Afr. orient., d'env. 400 l. de long sur 280 de large; bo. E. par la mer Rouge; N. par la Nubie; O. par la Nigritie, S. par le roy. de Bomba et Adel. Ce pays est en gr. part. hérissé de mont. dont les côtés sont si unis, qu'ils semblent avoir été taillés exprès. Les h. se servent d'échelles pour monter à leur sommet, et de cordages pour y transporter leurs bestiaux. Plusieurs de ces plat. offrent de belles plaines couvertes de bois et de prairies. L'Abyssinie est sujette à de fréq. orages; les nuages n'y tombent point par gouttes, mais à verse; le tonnerre et les éclairs y sont quelquefois effrayants. Il y a des endroits où l'on fait jusqu'à deux ou trois moissons par an. Prod. princ. : froment, orge, millet, séné, lin, coton, miel et fruits : on y fait du pain avec la graine du tef. Mines d'or, d'arg. et de cuivre. Les anim. sauvages s'y multiplient à l'infini; parmi ceux-ci, gr. nombre de lions, d'hyènes, de tigres et de léopards. L'insecte appelé *tsaltsalya* y est un véritable fléau pour les bestiaux. On y voit des bœufs d'une grandeur prodig., et des brebis dont la queue pèse 30 à 40 livres. Une des curiosités nat. de ce roy. sont des plaines de sel dont on exporte des quantités consid. Les Abyssins sont bien faits, robustes, d'un teint olivâtre et d'une taille élevée; mais ils sont féroces; ils mangent la chair crue des animaux et en boivent le sang. Leur religion est un mélange de judaïsme et de christianisme. Ils honorent le célibat, se vouent à la vie monastique, et semblent mépriser les liens du mariage. Ils vivent sous un gouver. despotique, mais qui est ouvertement bravé, non seulement par les tribus sauvages établies au cœur de l'empire, mais encore par le gouv. de la plus petite province. L'Abyssinie est partagée entre cinq princes ou Ras; celui de Tigré est le plus important. Quant à l'industrie, elle est aussi peu avancée chez eux que dans tout le reste de l'Afr. L'Abyssinie se div. en plus. prov., et chaque prov. en plus. cant. Depuis la destruction d'Axum, Gondar en est la cap. Les autres v. sont Adowa, Antalo et Dixan. Pop. 1,800,000 h. Riv. les plus consid., le Nil, le Niger, le Bahr-el-Azrek ou riv. Bleue, le Maleg et l'Hawash.

* **ABYSTÉENS**, pp. de la Libye.

* **ABYTERRE ou LYSANIE.** Voy. ABILÈNE.

ABZAC, *Confolens*, Charente (Marche).

—, *Coutras*, Gironde (Bordelais).

* **ABZOES**, pp. de Scythie.

* **ACABARON**, v. fort. par Joseph contre les Rom.

ACABET-ASSOLON, p. de mer de Bana (Afr.), à 21 l. S. E. de Tabarca.

* **ACABONTICHITES**, pp. de Mauritanie, au pied de l'Atlas.

ACADIE ou NOUVELLE ÉCOSSE, *Acadia*, pres-

Digitized by Google

qu'île de l'Amér. sept., sit. entre les 43e et 46e deg. de lat. N. et les 64e et 68e de long. O. : born. N. par l'emb. du fl. St.-Laurent; O. par le Canada; S. par l'Océan Atl.; E. par le g. St.-Laurent; d'env. 120 l. de long, sur 40 de large. En 1604, il s'y établit quelques colon. franç., qui ont bâti Port-Royal, sa cap. Les Angl. la prirent et la nommèrent Nouvelle-Écosse; ils la rendirent en 1681. La Fr., en 1763, la céda à l'Angl. qui en chassa les colons franç. en 1769. Prod. blé, fruits, pois et autres légumes; chasse et pêche abond.; situat. admir. à cause du gr. nombre de ses p. accessibles par tous les vents. Comm. consid. en pelleteries. Ce vaste pays est inhabité dep. le fl. Saint-Laurent jusqu'à la pén. de l'Acadie. Annapolis (l'anc. P.-Royal) est presque détruit dep. l'émigr. des Franç. Halifax, qui en est la cap., n'est remarq. que par l'amirauté. Les forces qui en partirent pour subjuguer les Et.-U., s'y sont réfugiées après leur défaite. Cette r. était peu de chose par sa cult. et par sa pêche, jusqu'à la paix de 1783, où les royal. des prov. américs. s'y retirèrent. Pop. de l'Acadie, 150,000 hab. Lat. N. 43. 46. long. O. 64. 68.—(l'), pet. établ. franç. dans le Bas-Canada (Amér. sept.), sur la Montréal.

ACADINE, p. lac de Sicile. Voy. PALICORUM PALUS.

* **ACADRES**, pp. au-delà du Gange. Lat. N. 26. long. E. 175.

* **ACALANDRUM**, v. de Lucanie (*Salandra*).

ACALZIKÉ, v. forte de Géorgie, au pied du Caucase, à 12 l. de la so. du Kur qui passe auprès; ch.-l. d'un pach. Pop. 12,000 hab.

* **ACAMAS**, prom. de l'île de Cypre, à la pointe occid., d'où l'île est quelquef. appelée Acamantis (cap *Salizeno*).

ACAMBARO, v. du Mexique, à 33 l. O. de Mexico.

ACAMBOU, roy. d'Afr. sur la côte de Guinée. Roi absolu; pays riche en or et en sel. Comm. d'esclaves.

ACANES ou ACANNY, deux v. de la côte de Guinée (Afr.), sur le Volta. Mines d'or abond. Lat. N. 8. 30. long. O. 5. 20.

ACANSAS, riv. de la Louisiane, qui donne son nom à des peuples sauv. qui habitent non loin des bords du Mississipi, à env. 120 l. des Illinois, et à 100 l. N. de la Nouvelle-Orléans; emb. au Mississipi.

* **ACANTHE ou ACHANTUS**, v. de Macédoine, à l'E. de Chalcis, sur le g. du Strymon. — V. de la Thrace. — V. de l'Épire. — V. d'Égypte, au S. de Memphis, ent. d'arbres épineux.—V. de Carie, près de Coride. — Érisso.

* **ACANUM**, Ancône.

ACAPOMETA, v. de la Nouv.-Galice (Amér. sept.), ch.-l. d'un distr. du même nom; à 80 l. de Guadalajara.

ACAPULCO, *Acapulcum*, v. d'Amér. (Mexique), mal bâtie, sol stérile et mal-sain, sur la mer du Sud; cap. du gouv. du même nom. La rade est très-commode et peut contenir jusqu'à cent vaiss. Pop. 4,000 habit. Comm. consid. pendant trois mois. Export. d'arg., indigo, cochenille, draps d'Espagne, etc.; l'importation y rassemble toutes les richesses de l'Asie. C'était la relâche du Galion de Manille; habit. Chinois, mulâtres, nègres, etc. A 80 l. S. de Mexico. Latit. N. 16. 16. long. O. 102. 9.

ACARA. Voy. ACRA.

ACARADIE, pays de la côte S. de Guinée (Afr.). On en tire de l'or très-pur.

ACARAI, *Acaraia* ou la *Nativité*, établ. du Paraguay, à l'O. de la prov. et de la riv. de Parana, fondé par les Jésuites en 1624. Lat. S. 26. long. O. 53. 30.

ACARAJA, riv. du Paraguay, qui se jette dans le fl. des Amazones.

* **ACARIE**, fontaine du pays de Corinthe, où Iolas coupa la tête à Eurystée.

* **ACARNANIA**, Acarnanie.

* **ACARNANIE**, v. de Sicile et temple de Jupiter.

* **ACARNANIE ou CARLELIE**, prov. de l'anc. Épire, dont les chevaux étaient très-estimés, et les hab. voluptueux, excell. frondeurs et habiles dans les jeux; contr. de la Grèce appelée Curétide, entre le golfe de l'Arta et le fl. Achélous (auj. le pays de *Xéro-Méro*, Livadie).

ACARRETTO, p. de mer de la prov. de Darien (Colombie). Lat. N. 8. 39. long. O. 79. 44.

ACARUÆ, v. de la Livadie (Grèce); à 16 l. N. O. de Lépante.

ACASABASTLAN, v. du Mexique, prov. de Vérapaz; à 32 l. N. O. de Guatimala.—Riv. de la prov. de Vérapaz, qui se jette dans le g. de Dolce.

ACASATHULA, p. de mer du Guatimala (Amérique sept.), à 4 l. de Trinidad.

ACATLAN, ville de la prov. de Tabasco (Mexique); très-belles salines; à 35 l. S. E. de Mexico.

* **ACAUNUM**, Acaune, v. des Nantuates (*Valais*), près de laquelle fut massacré St.-Maurice avec la légion qu'il commandait (*Saint-Maurice* en Valais).

ACAYUCA, v. marit. du Mexique, province de Tabasco. Lat. N. 18. 50. long. O. 97. 15.

ACAZI ou ACAS, v. marit. du Japon, île de Niphon, au S. de Méaco.

ACCABA, ch. de mont. d'Asie, qui sépare la Palestine de l'Arabie Pétrée.—Défilé étroit et dang. sur la route d'Alger à Constantina.

* **ACCANTA-LAUNONA**, v. de la tr. de Benjamin, place d'armes de Titus, à 30 stades de Jérusalem.

* **ACCARON, CÉSARÉE ou HÉBRON**, v. de Palestine, à 10 l. O. de Jérusalem (auj. *Ekron*, vill.).

* **ACCARON**, v. de Palestine, aux Philistins; l'arche y fut gardée : ses hab. adoraient Belzébuth.— V. au S. de Joppé; la Césarée d'Hérode.

* **ACCATUCCI**, v. de la Bétique (*Andalousie*), auj. *Huelmo*, b. d'Espagne.

* **ACCI**, colonie rom. et v. consid., aux confins de la Bétique (*Guadix-el-Viéjo*).

ACCIA-ROVINATA, v. anc. de l'île de Corse, auj. ruinée.

* **ACCIPITRUM INSULA**, île St.-Pierre.

ACCODA, établ. holl. sur la Côte-d'Or (Afr.), au roy. d'Ahanta.

ACCOLAI, *Vermanton*, Yonne (Bourg.). Comm. de bois flotté.

ACCOLANS, *L'isle-sur-le-Doubs*, Doubs (Fr.-C.).

ACCOMBA, v. de la Morée, sur l'Yagon.

ACCONIN, *Soissons*, Aisne (Pic.).

ACCONS, *Le Chaîlard*, Ardèche (Vivarais).

ACCOUS, ch.-l. de cant., *Oloron*, B. Pyrén. (Béarn).

* **ACCURSIORUM COLONIA**, Grenoble.

* **ACEACCO ou PTOLEMAÏS**, v. de la Palestine sur la Médit. (*St.-Jean-d'Acre*).

* **ACEDUM**, Canada.

* **ACELDAMA**, champ du sang, acheté 30 deniers par Judas; à 500 pas de Jérusalem.

* **ACELUM**, Azolo, v. vénitienne.

* **ACÈRE** (*Acerræ*), b. de la prov. de Pavie (roy. Lomb.-Vénit.).

ACÉRENZA, *Acheruntia*, anc. v. épisc. de la Basilicate (roy. de Naples) sur le Brandano, au pied des Apenn.; à 40 l. E. de Naples. Pop. 6,500 hab.

ACERNO ou ACIERNO, *Acernum*, petite v. épisc. d'Ital. (roy. de Naples), dans la Princ.-Ult. Pop. 2,480 hab.; à 6 l. N. O. de Salerne.

* **ACERNUM**, Acerno.

ACERRA, *Acerræ*, v. épisc. de la terre de Labour (Roy.-de-Naples), sur l'Agno. Pop. 6,200 hab. A 5 l. N. E. de Salerne.

Digitized by Google

* ACERRÆ, v. de la Campanie (roy. de *Naples*), sur le Clanis (*Acerra*).

* ACERRÆ, v. de la Gaule-Cisalp. (*Lombardie*), chez les Insubrii, presque au confl. de l'Addua et du Pô (Acère).

* ACESINES, gr. riv. de l'Inde, entre l'Hydraote et l'Hydaspe, se réunissait à cette dern. riv.; emb. à l'Indus; beauc. de serp. (le *Tchinab* ou le *Ravey* qui passe à Lahor).

* ACESTA, Ségeste, v. de Sicile.

ACEY, *Gray*, H.-Saône (Fr.Comté).

ACHA, riv. du Tyrol.—Autre en Bavière.

ACHACICA, pet. v. du Mexique, près des mines d'arg.

* ACHADA, Achouri.

* ACHÆI, ACHIVI, ACHÉENS, pp. de l'Achaïe propre dans le Péloponèse; nom souvent donné par les poëtes à tous les Grecs en général.

* ACHÆI, pp. barbare de la Sarmatie d'Asie.

* ACHÆMENII, pp. de la Perse.

ACHAGUA (les), tr. ind. du Cundinamarca (Colombie).

* ACHAÏE (grande), prov. de la Grèce, comprenait l'Attique, la Béotie, la Doride, l'Étolie et partie du Péloponèse, la Locride, la Mégaride, la Phocide; entre l'Épire, la Thèssalie, la mer Égée, le Péloponèse *ou* Morée; fut prov. rom. (*Livadie*).

* ACHAÏE-PROPRE, anc. EGIALÉE, prov. du Péloponèse, le long du g. de Corinthe (*Lépante*); sa princ. v. était Ægium (c'est auj. le *Duché de Clarence*).

* ACHAÏE, pet. contrée de la Sarmatie asiat., au S. E. des Palus Méotides (*mer d'Asof*), sur la côte du Pont-Euxin (part. de la *Grande Abascie*, Russ.).

ACHAIN, *Château-Salins*, Meurthe (Lorraine).

* ACHALE, île aux env. de Malaca (*Malaga*).

ACHAM. Voy. AZEM.

* ACHANIS, v. d'Arabie où David équipait les vais. pour Ophir.

* ACHARACA, contr. de la Carie.— Grotte dédiée à Pluton. — Temple de Junon.

* ACHARNA ou ACHARNES, b. de l'Attique, près d'Athènes; hab. pauvres, objet des railleries d'Aristophane; comm. de charbon (*Menidi*, vill.).

ACHATEL, *Metz*, Moselle (Lorraine).

* ACHATES, riv. de Sic.; agate sur ses bords. (*Drillo*).

ACHEL, com. de la prov. de Limbourg, à 7 l. S. O. de Ruremonde. Pop. 700 hab.—V. du Mysore (Inde), à 16 l. E. de Seringapatam.

* ACHELOÜS, aupar. THOAS, fl. de la Grèce, so. au Pinde, séparait l'Acarnanie de l'Etolie, emb. au g. de Corinthe; tortueux, mugissant, franchissant ses limites (*Aspro-Potamo*).— Riv. du Pélop., qui passe à Clarence.

ACHEM ou ACHEN, *Achemum*, gr. v., cap. du roy. du même nom, dans la part. sept. de l'île de Sumatra (Ind.-orient.). Ce roy., dont la pop. est de 2,000,000 hab., renferme une gr. quant. d'animaux, de plantes, d'arbres et de fruits inconnus aux Europ. Les Achemois sont mahomét., fort superst. et méchants. Ils portent touj. une arme empoisonnée qu'ils appellent *cric*. Leur nourrit. ordin. est le riz apporté par les étrang. La punit. du larcin est la perte d'un ou plus. membres. Le gouv. y est monarchique et despotique : les femmes succèdent au trône comme les hommes. Fabr. d'étoffes de coton et de soie, et de fusils de pet. calibre. Comm. d'aromates, d'épic., d'or, de camphre, benjoin, ivoire, poivre, nids d'oiseaux. La v. est sit. dans une plaine sur le bord d'une riv. qui y amène de pet. nav. Son port est vaste et commode. Le palais du roi est fortif. et bâti hors de la ville. Le taël d'Achem vaut 21 fr. 05 cent. Cette monnaie se div. en 16 mâs et 64 coupans, mais le plus ordinairement les négociants paient leurs achats avec de la poudre d'or. Pays mont. et abond. en mines. Lat. N. 5. 36. long. E. 93. 26.

ACHEMÉNIE, part. de la Perse.

ACHEN ou ACKEN, *Acona*, pet. v. d'All., avec un chât., au roi de Prusse; à 2 l. S. O. de Zerbst, d. de Magdebourg; sur la rive mérid. de l'Elbe.

ACHEN, lac du Tyrol (emp. d'Autr.), dans la basse vallée de l'Inn; à 3 l. de sa source, elle se précipite de 2,000 pi. de haut, et le bruit de sa chute s'entend à plus d'une lieue.

ACHEN, *Sarreguemines*, Moselle (Lorraine).

ACHÊNE, com. de la prov. de Namur (Belg.), à 2 l. de Dinant. Pop. 450 hab.

ACHENHEIM, *Strasbourg*, Bas-Rhin (Alsace).

ACHENREIN, pet. v. du Tyrol, à 10 l. N. E. d'Inspruck; fabr. de laiton.

ACHÈRES, v. de l'Ile-de-Fr. (Seine-et-Marne), à 2 l. S. de *Fontainebleau*. Pop., y compris celle de *Mun*, env. 700 hab.; à 17 l. S. de Paris. Grains, vignes et bois.

ACHÈRES (Seine et Oise), entre la forêt de St.-Germain et la rive g. de la Seine. Pop. 400 hab.; à 1 l. de *Poissy*, et 5 l. trois q. de Paris. Gr.

ACHÈRES, *Henrichemont*, Cher (Berry).

—, *Châteauneuf-en-Thimerais*, Eure-et-L. (Beauce).

— le-Marché, *Neuville-aux-Bois*, Loiret (Gatinais).

* ACHERHUSIA, Ackerhuys, v. de Norwège.— Marais de Lago della Colluccia, en Campanie.

* ACHERHUSIUM, Ackerhuys.

* ACHÉRON ET ACHÉRUSE (Acherusia palus), fl. de l'Epire, nommé auj. *Velikhi*, prend sa so. à la forêt de Dodone (*Vertichi Negro*).— Fl. de l'Elide.— Fl. du Brutium (roy. de *Naples*), près de Pandosia (*Savato* ou *Campaniano*); Alexandre, roi d'Epire, y fut tué (av. J.-C. 323).— Fl. de Bythinie, près duquel était la caverne par où Hercule sortit des enfers.— Fl. près de Baies. *Enéide*, liv. VI.

* ACHERONTIA, v. de la Lucanie (roy. de *Naples*), fr. de l'Apulie, sur une mont., au S. de Venusia; (*Cirenza*).

* ACHERUSIA LACUS, lac de l'Epire, chez les Molossi; Thésée et Pyrithoüs y furent faits prisonniers (Lac de *Janina*).— Lac et île d'Egypte, sépulture des rois, *ou* lac Mœris (*Keru* ou *Birket*).

ACHÈRY, *La Fère*, Aisne (Pic.).

ACHEUIL (St.), anc. abb. d'hommes, près d'*Amiens* (Somme); auj. coll. cél. dirigé par des ecclésiast.

ACHEUL (St.), *Auxi-le-Chât.* (*Pas-de-Calais*), Somme (Artois).

ACHEUX, ch.-l. de cant., *Albert*, Somme (Pic).

ACHEUX, *Abbeville*, Somme (Picardie).

ACHEVILLE, *Arras*, Pas-de-Calais (Artois).

ACHEY, *Champlitte*, Haute-Saône (Fr.-Comté).

ACHICOURT, *Arras*, Pas-de-Calais (Artois).

ACHIET (le Gr. *et* le Pet.), *Bapaume*, P.-de-Cal. (Art).

* ACHILIA, Acille, v. d'Afrique.

* ACHILLE, mont. de Palestine, et caverne où Saül surprit David.

* ACHILLÉE, île du Pont-Euxin, à l'emb. du Danube et du Boristhène, où erraient l'âme d'Achille et celles des héros.— Fontaine près de Milet où Achille se lava.

* ACHILLÉON, v. sur le tomb. d'Achille, où Alexandre versa des larmes en pensant à l'Iliade.

ACHIM, v. du duché de Brême (roy. de Hanovre), sur le Weser.

ACHIR, *Achirum*, v. f. et chât. du gouv. de Kiow (Russ. d'Eur.), sur le Verskio; à 50 l. S. E. de Kiow.

Digitized by Google

ACHMIN *ou* **ECHMIN**, v. sur la rive gauche du Nil, une des plus belles de la Haute-Égypte, en gr. partie habit. par des Cophtes. Envir. fert. en blé et en coton; à 80 lieues S. du Caire.

ACHMOUNEIN, *Hermopolis Magna*, gr. vill. de la Haute-Égypte, à 6 l. de Minich, et 50 l. du Caire. Pop. 5,000 hab.; fabr. de poteries : ruin. magnif. Lat. N. 28. 16. long. E. 28. 50.

ACHONRY, *Achada*, b. d'Irl. au comté et à 3 l. N. de Leitrim, sur le bord du lac d'Allyn.

* **ACHOR**, v. de Palestine près du Jourdain, où Acham fut lapidé et enterré; au N. de Jéricho.

ACHRIDA, v. d'Albanie (Turq. d'Eur.); patr. de Justinien : à 12 l. S. E. d'Albanopolis.

ACHSTETT, pet. v. du d. de Brême (roy. de Hanovre), sur la Lun; à 2 l. N. de Brême.

ACHTETTEN, b. du Wurtemberg, entre Ulm et Biberach; sur le Rottum.

ACHUN, *Moulins-en-Gilbert*, Nièvre (Nivernais).

ACHY, vill. du Beauvoisis (Oise), sur le Thérain, cant. de Marseilles, à 3 l. de *Grandvilliers*. Fabr. de bas.

ACI, pet. v. de Sicile (Val-di-Demona); avec un château sur un rocher.

ACIAPONDA, v. du roy. et au S. d'Aracan, sur le g. de Bengale.

* **ACIDALIE**, font. de Grèce, près d'Orchomène (Béotie); bain des Grâces.

* **ACIDALIUS**, Acidalie.

ACIGNÉ, *Rennes*, Ille et Vilaine (Bretagne).

ACILA, v. d'Espagne, prov. d'Alava.

* **ACILIO**, Aiguillon.

* **ACILISÈNE**, pet. contr. d'Arménie, entre les deux branches de l'Euphrate, au N. de la Sophène.

* **ACIMINCUM**, v. de la Pannonie (*Hongrie*), sur le Danube, au N. E. de Sirmium (*Salenkemen*).

* **ACINCUM**, Bude.

* **ACINIPO**, v. de la Bétique (*Ronda la Vieja*), et ruines aux mont. de Grenade.

* **ACIRIS**, pet. riv. de Lucanie (roy. de *Naples*), emb. au g. de Tarente à Héraclée (*Agri*).

* **ACIS**, riv. de Sicile, avait sa so. au m. Etna, son emb. au N. de Catane (*Iaci*).

ACKEO, v. de l'emp. Birman, sur l'Irraouaddy; à 4 l. N. E. de Rangoun.

ACKROUDE, pet. v. du royaume de Tunis (Afr.); à 10 journées de Tunis.

ACLON, *Dieppe*, Seine-Inférieure (Normandie).

ACLOU, *Brionne*, Eure (Normandie).

ACLYBIA, *Clypea*, anc. pet. v. du roy. de Tunis; à 22 l. E. de cette ville.

* **ACMONIA**, v. de Dacie, bât. par l'emp. Sévère (*Severino Mario*).

ACOALIEU, *Saint-Chamond*, Loire (Lyonnais).

ACOMA, v. de l'Amér. Sept. (Nouv. Mexique), sur une mont.; bon chât. Lat. N. 35. long. O. 106. 40.

ACON, *Tillières-sur-Avre*, Eure (Normandie).

ACONA, Achen.

* **ACONE**, v. de Bithynie, près d'Héraclée; plantes vénéneuses, dites *aconits*.

ACONVILLE (val d'), *Vernon* (*Eure*), Seine-et-Oise (Normandie).

ACOPENDE, v. de Natolie, sur le g. de Satalie.

AÇORES, v. de la Beira (Portug.); à 3 l. N. E. de Guarda.

AÇORES, île de l'Oc. Atl., entre l'Eur. et l'Amér., env. à 300 l. O. de Lisbonne; aux Portug. Découvertes vers le milieu du quinzième siècle par Gonzallo-Vello, et nommées *Açor*, *milan*, parce qu'on y trouve beauc. de ces oiseaux. Il y en a neuf : Sainte-Marie, Saint-Michel, Tercère, Gracieuse, Saint-Georges, Pic, Fayal, Corvo, Flores. (Voy. *ces noms*.) Angra, dans l'île de Tercère, est la cap. de toutes. Prod. pastel, blé, excellentes vignes, arbr. fruit.; bétail en abond. Sol mont., volcanique, exposé aux trembl. de terre et aux inond. de la mer. Pop. génér. 200,000 habit. presque tous portugais : entre les 37 et 40 degrés de lat. N., les 27 et 34 de long. O. Ces îles, connues seulement depuis le milieu du 15e siècle, furent découvertes par un marchand flamand qui fut jeté sur ces côtes par une tempête.

ACOSTA, *Meulan*, Seine-et-Oise (Ile-de-Fr.).

ACOSSE, com. de la prov. de Liége (Belg.), à 3 l. de Huy. Pop. 200 habit.

ACOU, *Castelnaudary*, Aude (Languedoc).

ACOUGAGUA, b. du Chili. — Riv. du même nom qui sort des Cordilières, et se jette dans la mer, à 11 l. N. de Valparaiso.

ACOZ, com. de la prov. de Hainaut (Belg.), à 2 l. et dem. de Charleroy, pop. 400 hab.

ACQ, *Arras*, Pas-de-Calais (Artois).

ACQS, Voy. AX, DAX.

ACQUA, v. du gr. d. de Toscane; eaux therm. : à 5 lieues E. de Livourne.

ACQUA-PENDENTE, *Acula*, v. épisc. de la délégation de Viterbe (Ét. R.); sur un rocher, près de la Paglia. Cascade remarquable. Patrie de Fabricio et de Grégorio Léti. A 23 l. N. O. de Rome. Lat. N. 42. 43. l. E. 9. 30.

ACQUARA, v. de la Princ.-Cit. (roy. de Naples); à 5 l. S. O. de Cangiano.

ACQUARIA, *Aquarium*, p. v. du d. de Modène (It.), sur la Scultenna; eaux médic. : à 7 l. S. O. de Modène.

ACQUA-SPARTA, b. et chât. de la délég. de Spolette (Ét. de l'Égl.), sur une hauteur. A 4 l. O. de Spolette.

ACQUAVIVA, anc. v. du roy. de Naples; à 8 l. O. de Molise. — Pet. v. de l'Ét. de l'Égl., à 3 l. de Rome.

ACQUET, *Auxy-le-Château* (*P.-de-Cal.*), Somme (Artois).

ACQUEVILLE, *Harcourt*, Calvados (Normandie). — *Cherbourg*, Manche (Normandie).

ACQUI, *Aquæ Statiellæ*, v. épisc. de la princ. de Montferrat (États-Sardes), ch.-l. de distr.; citad.; eaux therm.; fab. de soieries. Pop. 6,660 hab. Les Piémontais et les Autrichiens y furent battus par les Franç. en 1794. Patr. de la famille de l'histor. Mérula. Sur la rive sept. de la Bormida, à 18 l. S. E. de Turin.

ACQUIGNY, *Louviers*, Eure (Norm.).

ACQUIN, *Saint-Omer*, P.-de-Cal. (Artois).

ACRA *ou* **AGARA**, pet. roy. sur la côte d'Or (Afr.). Les Angl., les Holl. et les Dan. y ont des forts, et y font un comm. assez consi. Lat. N. 5. 31. long. O. 2. 30.

* **ACRA** *ou* **ACRO** (*pointe* ou *élévation*), ces mots grecs précèdent nécessairement les noms de plus. v. et forter., eu égard à leur position.

ACRA, une des coll. de Jérusalem, et citad. d'où les Syriens furent chassés par Simon Machabée.

* **ACRABATÈNE**, pet. contr. mérid. de la Palestine, vers l'Idumée.

* **ACRADINE**, île, l'un des plus beaux quartiers de Syracuse, à l'or.; belle place, portiques, prytanée, palais, temple de Jupiter; assiégée par Marcellus.

* **ACRÆ**, v. de Sicile, à l'O. de Syracuse.

* **ACRAGAS**. Voy. AGRIGENTE.

* **ACRAGAS**, riv. de Sicile, dans le voisin. d'Agrigente (*fiume di Girgenti*).

ACRAIGNE, *Vezelize*, Meurthe (Lorraine).

* **ACRAIPHIA**, v. de Béotie, sur le Ptous, fond. par des fugitifs Thébains, ruin. par Alex.; temple de Bacchus.

ACRE (**SAINT-JEAN D'**), **PTOLÉMAÏDE**, *Acco* ou *Acra Ptolemais*, *Colonia Claudia*, v. forte du pachalik du même nom, en Syrie, au fond d'un g. de

Digitized by Google

la Méditer., et au S. du mont Carmel, célè. pendant les Croisades. Export., blé et coton. Son port est comblé et néanm. fréq. Les Franç. en ont fait inutilement le siége en 1799. — En 1832 Acre tomba au pouvoir des Égyptiens, commandés par Ibrahim Pacha. Pop. 20,000 hab. : à 15 l. N. O. de Jérusalem. Lat. N. 32. 57. long. E. 33. 15. — Son pachalik prod. blé, maïs, sésame, cotons sup. et tabac à parfum, réservé pour le sérail; il renf., avec le territ. des Druses, 420,000 h.

ACREBACH, *Puttelange*, Moselle (Lorraine).

ACREN (les deux) com. de la prov. de Hainaut, (Belg.), à 6 l. 1/2 de Tournay. Pop. 700 hab.

* **ACRIDOPHAGES**, pp. des déserts d'Ethiopie, au-delà du Nil, viv. de sauterelles, légers à la course; mouraient de maladies de peau, dans un âge peu avancé.

* **ACRITAS**, prom. du Péloponnèse (cap *Gallo*), au S. de la Messénie.

* **ACROATHON**, anc. v. de Thrace, sur le m. Athos; air très-pur.

* **ACROCERAUNII MONTES** (les monts *Acrocerauniens* ou *Acrauceraunien*s), ch. de mont. très-élev. de l'Epire, formaient sur la côte N. O. une langue de terre et un promontoire; dans les vall., bœufs et chev. estimés (*Monts de la Chimère* ou *Chimiaroli*).

* **ACRO-CORINTHE**, citad. de Corinthe, sur une haut., au S. de la v., existe encore auj.

ACRON, territ. du Fantin (côte-d'Or d'Afr.). Apang, son princip. p. de mer, fut détr. en 1811 par les Ashantis. Les Holl. ont un fort à Apang, près d'une riv.: à 20 l. E. N. du Cap-Côte.

* **ACRONIUS LACUS**, le lac de Constance.

* **ACROPOLIS**, part. la plus élevée et la plus anc. d'Athènes dont elle formait la citad.; propylées, panthéon.

* **ACROPOLIS**, Hochstedt *ou* Lico.

* **ACROPOLIS IBERICA**, Teflis.

ACROTIRI, v. de l'île de Santorin (Archipel Grec); à 28 l. S. O. de Scaro. — V. de Chypre, à 52 l. S. de Limassol.

* **ACROVENTUM**, l. du Mantouan où St.-Léon se présenta à Attila (*Governolo*).

ACSAI, v. de la Russ. As., à 350 l. S. q. O. d'Astracan. Lat. et l. 43. 30.

ACSARAI, *Agsara*, b. d'Anatolie (anc. *Anazarbe*, *Cæsar-Augusta*, *Diocésarée*, etc.) dans la Cilicie, sur le *Pyramus*, détr. par des tremblements de terre.

ACSOU ou **ACSU**, nom de deux v. d'Anatolie (Turq. Asiat.), l'une à 8 l. E., l'autre à 14 l. S. O. d'Isnick. — V. de la Tart. indép. (pays des Calmouks). — Lac près d'Isnick *ou* Nicée (Anatolie).

* **ACTA** (*rivage de la mer*); nom grec donné à plus. l., à cause de leur position.

ACTAMAR ou **VAN**, *Mantianus lacus*, *Arcissapatus*, gr. lac, v. et chât. fort. d'Aménie; pêch. abond.; habit. chrét. arméniens. Le lac a env. 60 l. de tour et renf. 2 îles. A 45 l. S. O. de Tauris. Lat. N. 36. 30. l. E. 62.

ACTAR, v. de Russie, à 16 l. de Saratow.

ACTIAR ou **SEVASTOPOL**, p. fr. de la côte occid. de la Crimée, et l'une des plus belles rades de l'Eur.; à 10 l. S. O. de Bachaseray. Lat. 44. 41. long. 31. 15.

* **ACTIUM**, v. de la Grèce, dans l'Acarnanie, sur le g. d'Ambracie (*de Prevesa*), auj. *Prevesia Vecchia* ou *Azio*. Prom. de l'Epire, à l'O. d'Actium, sur l'Adriatique, cél. par la vict. navale d'Auguste sur Antoine (*cap Figallo*).

ACTON, paroisse d'Angl., à 2 l. de Londres, cté. de Middlesex, eaux minér. Pop. 2,000 hab.

ACTOPAN, v. de la prov. de Tabasco (Mexique); à 23 l. N. O. de Mexico.

ACUL, port de mer, côte sept. de l'île de St.-Domingue; à 8 l. S. E. du Cap. — Pet. v. sur la côte mérid. de la même île, à 6 l. S. O. des Cayes.

* **ACULA**, Acquapendente.

ACUNHA ou **ACKUNHA** (**TRISTAN D'**), 3 pet. îles de l'Oc.-Atl., dont la plus gr. a env. 5 l. de tour et une haute mont.; par lat. S. 37. 30. long. O. 17. Peu connues; dans ces parages, baleines et veaux marins.

* **ACUS**, Aiguille.

* **ACUNUM ET ACUMINÆUM**, v. de la Pannonie (*Hongrie*), au N. E. de Sirmium, sur le Dan. (*Peterwaradin*).

* **ACUTUS**, Août.

ACY, b. de Pic. (Aisne); à 2 l. E. de *Soissons*, et à 6 l. O. de Laon. Com. de chev. (Soissonnais).

ACY, b. du Valois, dans une vallée, sur le ruisseau de *Gergogne* (Oise); beau chât.; gr. et bois; 700 hab. A 14 l. N. E. de Paris. *May-en-Multien*.

ACY-ROMANCE, *Rethel*, Ardennes (Champ.).

* **ACYTAS**, île et écueil près de Sidonia. — Ile de Crète (*Scoglio di san-Theodoro*).

* **ACZIB**, v. de Pal., tribu d'Aser (*Zib*, à 3 l. N. d'Acre).

ACZUB, v. de Valaquie, sur le Mezzowo.

ADA, v. d'Anatolie, près de la Sakaria, à 16 l. O. d'Angora. — V. de la Circassie (Asie), à 6 l. O. d'Anapa.

* **ADADEMONTE**, v. de la tr. de Manassès; le roi Josias y périt dans un combat cont. Néchao, roi d'Égypte.

ADAINCOURT, *Saint-Avold*, Moselle (Lorraine).

ADAINVILLE, v. de la Beauce (Seine-et-Oise), à 2 l. de *Houdan*, et 12 et dem. de Paris; pop. y compris les ham. d'alentour, 400 hab. Prairies, bois, bruyères.

ADALI, une des îles Maldives.

ADAM, *Baume-les-Dames*, Doubs (Fr.-Comté).

— , *Besançon*, Doubs (Fr.-Comté).

* **ADAMA**, une des cinq v. brûlées avec Gomore.

ADAMPE, contr. de la côte d'Or (Afrique), entre la Volta, et le roy. d'Acra.

ADAM'S PIC ou **PIC D'ADAM**, mont. la plus élevée de l'île de Ceylan (2,200 mètres), sur laquelle on trouve, à une certaine hauteur, une plaine spacieuse avec un lac au milieu, d'où découlent plus. ruis. qui forment les 3 plus gr. riv. de l'île. Les indigènes disent que l'on y monte au moyen d'une chaîne fixée à son sommet, d'où Adam vit le paradis terrestre pour la dernière fois. A 20 l. E. de Colombo. Lat. N. 7. long. E. 78. 15.

ADAMS, f. des Ét.-U. à 15 l. S. O. de Washington. — Plus. distr. et comtés de ce nom tous dans les Ét.-U.

ADAMSWEILER, *Sarrewerden*, B.-Rhin (Lorraine).

ADAMUZ, v. de la prov. et à 6 l. N. E. de Cordoue, près du Guadalquivir (Esp.).

ADANA, **ADENA**, *Adana*, v. de la Turquie Asiat., sur l'Adana ou Séihoun, près du p. de Caradash; résid. d'un pacha; pop. 6,000 hab. Autref. v. de la Cilicie, sur le Sarus, à l'E. de Tarse. Climat sain en hiver; chaleurs excessives en été. Lat. N. 36. 59. long. E. 52. 45.

* **ADANE** ou **ADADIA EMPORIUM**, v. marit. et très-com. de l'Arabie Heureuse, chez les Adranitæ; soumise par Auguste, ruinée, rétablie (*Aden*).

* **AD ANSAM**, Itanchester.

ADAOUS ou **QUAQUAS**, pp. les plus policés de la Guinée, au roy. de Saccoo.

* **AD AQUAS**, lieu de Dacie, à 6 l. de la cap.; bains très-fréquentés par les Romains.

* **AD AQUILAS**, lieux où sont l'Aigle, Eigell, l'Aigle ou Aclen en Suisse.

* **ADARSA**, v. de la tr. de Néphraim, en camp de Judas Machabée, qui défit Nicanor.

ADAST, *Argellez*, Hautes-Pyrénées (Bigorre).

ADAYA, p. sur la côte de l'île de Minorque.

Digitized by Google

* **AD CAPRÆ PALUDES**, lieu près de Rome où fut assassiné Romulus.

* **AD CAPRAS**, b. de l'Ombrie (*Él. de l'Égl.*), près de Spolette, où mourut Totila de ses blessures à la défaite de Caïlis (*Caprata*).

* **AD CASAS CÆSARIANAS**, Cassano.

* **AD CETIUM MONTEM**, Cilli.

ADDA, *Abduas, Addua*, riv. du roy. Lomb.-Vénit. prend sa so. au mont Braulio (pays des Grisons), trav. la Valteline, le lac Côme, et se jette dans le Pô près de Crémone; rendue navig. par un canal exécuté en 1777.

ADDINGA, b. de Holl., à 10 l. de Groningue.

ADDINGTON, contr. du Canada, entre le lac Ontario et la Grande-Rivière.

ADDISON, c. des Ét.-U., sur le lac Champlain; cap. du même nom.

* **ADDUA** (l'*Adda*); le consul Flaminius défit compl. les Gaulois près de cette riv.; très rap. et charrie de l'or.

* **ADDUAS**, Adda.

* **AD DUAS TUMBAS**, deux écueils en Normand. (les m. *St.-Michel* et *Tumbelaine*).

ADÉ, *Lourdes*, Hautes-Pyrénées (Gasc.).

ADEGEM, com. de la prov. de la Flandre orient. à 4 l. de Gand (Belg.). Pop. 3,500 hab.

ADEILLAC, *Martres*, Haute-Garonne (Comming).

ADEL ou ZEILA, *Asania*, roy. d'Afr., sur la côte mérid. du détr. de Bab-el-Mandeb. Pays fert.; prod. froment, millet, encens et poivre. Roi mahom. et presq. touj. en guerre avec l'Abyss. Cap Zeila. Brebis à queue pes. 25 liv.

ADELANGE, *Saint-Avold*, Moselle (Lorraine).

ADELANS, *Lure*, H.-Saône (Fr.-Comté).

ADELBERG, *Adelberga*, b. du Wurt. (cerc. de l'Iser), sur la Rems et la Fils; à 2 l. S. E. de Schorndorf. Anc. abb.

ADELFORS, v. du Smaland (Suède); mine d'or expl. pour le compte de la couronne.

ADELHOLZEN ou ADELHOETZ, v. de Bav. (cerc. de l'Iser); chât. et eaux therm. renommées, gr. grotte souterraine; à 4 l. O. de Traunstein.

* **ADELIP**, v. de Syrie, entre Alep et Latakié.

* **ADELOCUM**; Idleton.

ADELPHI ou FRATELLY, 4 pet. îles de l'archip. Grec, à l'E. de Scopelo.

ADELSBERG, cerc. du roy. d'Illyrie, fert. en blé et en fruits. Mines de charbon, de vif-arg. et de marbre; cavernes remarq., entre autres celle de la Madelaine. — *Postoina*, pet. v. et ch.-l. du même cerc.; sur la Poigt, à 5 l. E. N. E. de Trieste.

ADELSDORF, b. du cerc. du Haut-Mayn (Bav.), sur l'Aisch; avec chât. à 10 l. S. de Bamberg. — Vill. de la rég. de Liegnitz (Prusse).

ADELSHOFEN, v. du gr.-d. de Bade (cerc. du H.-Rhin.)

* **ADELUM**, Adel, roy.

ADELUSEN, anc. abb. de bénédictines, près Fribourg en Brisgaw, détr. par les Fr. en 1677.

* **ADEMARI MONS**, Montélimart.

ADEMUS, b. d'Esp., prov. et à 24 l. N. O. de Valencia, près du Guadalaviar. — Autre, dans la prov. et à 6 l. N. E. de Cordoue.

ADEN, *Adane*, v. riche et consid. de l'Arabie-Heureuse, avec un bon p., dans l'Yémen, sur l'Oc.; p. jadis très-fréq. par les Orient. Elle est sit. à l'extrémité d'une pénin. mont., et cap. d'un pet. roy. indép. de l'Yémen dep. 1740. Les Angl. y ont formé des établ. sous la protection des sultans. On en tire de l'or, de l'ivoire, du café, de la gom., de la myrrhe et de l'aloès. Lat. N. 12. long. E. 42. 50.

* **ADENA**, v. de Natolie, sur la Malmistra; pont de pierre d'une structure merveilleuse.

ADENARE, île d'Asie au S. de Célèbes. Lat. S. 8. 20. long. E. 120.

ADENBOURG ou ALDENBOURG, *Brannesia*, pet. v. d'All., gr.-d. du Bas-Rhin (Pruss.); à 5 l. N. O. de Colog.

* **ADENDUM**, v. du roy. de Fez prov. de Temesna sur l'Omnirabus.

* **ADER**, la tour du troupeau, où Jacob dressa sa tente, à une dem. l. de Bethléem.

ADERBAIJAN ou AZERBAIDJAN, *Aderbigiana*, *Atropatena* (terre de feu), gr. prov. de Perse, born. N. par l'Arménie propre; S. par l'Irac; E. par le Ghilan; O. par le Curdistan. Tauris cap.; sol fert. surtout en raisins, mais on n'y fait point de vin. Manuf. de soie et de coton. Pop. 1,500,000 hab. — Ou *Ormiah*, lac sit. à quelques l. O. de Tauris; eaux salées et bitumineuses.

ADERBORG. Voyez ODERBERG.

ADERBORN, *Aderbona*, pet. v. de la rég. de Stettin (Prusse), à 3 l. N. O. de Stettin.

ADERNO, ADRANUM ou HADRANUM, pet. v. de Sicile (Val-di-Demona), aup. de l'Etna, à 7 l. O. N. O. de Catane.

ADERSBACH, v. de Bohême (cerc. de Kœnigingrœtz), ren. pour ses rochers d'une forme et d'une h. extraord.

* **ADETAUNA**, Echteren.

* **AD FINES GAL. BELGIÆ**, Thuin.

* **AD FINES HELVETIÆ**, Pfin en Turgau.

* **AD FINES PANNONIÆ**, Sannagar.

* **AD FLEXUM**, Altembourg.

* **AD GALLINAS ou CÆSARUM VILLA**, mais. de camp., sur le Tibre, où une poule blanche, ten. à son bec une branche de laur., vint s'abattre sur les genoux de Livie.

* **AD GRADUS RHODANI**, les Gras *ou* Echelles du Rhône, à son emb.

ADHEMART, *Pierrelate*, Drôme (Dauphiné).

* **AD HERCULEM**, Livourne.

ADHIL ou ABDIL, pet. v. du Mogolistan, prov. de Tarta.

* **ADIABÈNE**, part. consid. de l'Assyrie, à l'E. du Tigre; hab. alliés des Parthes: sources de naphte; Arbelles, v. princip. (*Kurdistan*).

ADIAZZO. Voyez AJACCIO.

ADICONI, p. de mer de la prov. de Vénézuéla (Colombie), sur l'Océan-Atlantique.

ADIGE, *Athesis*, fl. d'Ital. qui prend sa so. au S. du lac Glacé, dans le cant. des Grisons (Suisse), arrose le Tyrol, le Trentin, passe à Vérone et se jette dans le g. et à 8 l. S. de Venise.

ADIGETTO, canal navig. dans la prov. de Rovigo.

ADILLY, *Parlenay*, Deux Sèvres (Poitou).

* **ADIMA**, v. russe, sur la Mooxa.

ADINFER, *Arras*, P. de Calais (Artois).

ADINKERKE, com. de la Flandre occid. (Bel.) à 1 l. de Furnes. 650 hab.

* **ADIRBEITZAN**, prov. de Perse.

* **ADIRMACHIDÆ**, pp. nomade d'Afr. sur la Médit., à l'O. de l'Égypte (part. du désert de *Barca*).

ADIS, *Pau*, B.-Pyrénées (Béarn).

* **ADISATHRA NOVA**, Delhi.

ADISSAN, *Pézénas*, Hérault (Languedoc).

ADJA ou ACCA, pet. v. d'Afr. dans la Guinée, sur la côte du Fantin, près d'Anamabou. Les Angl. y ont un fort.

* **ADJACIUM**, Ajazzo.

ADJEMYR ou RADJEPOUTANAH, gr. prov. de l'Inde, au N. E. et au N. du Guzerate. Cap. Adjémyr ou Baralkier, ville de l'Hindoustan angl., présidence de Bombay, à près de 3 l. de circ. Dans les mont. vois. est un étang sacré, où se baignent chaque jour une

Digitized by Google

foule de pélerins. Pop. 3,000,000 d'hab. Lat. N. 26. 35. long. E. 12. 23.

ADJIDON, pet. v. de l'Inde, prov. du Moultan, à 28 l. S. de Labor.

ADJOTS (les) *Ruffec*, Charente (Angoumois).

* **AD JOVEM**, la Sauvetat.

ADJUTORY (St.) *Larochefoucaud*, Charente (Saintonge).

ADLER, riv. de Bohême, qui se jette dans l'Elbe, près de Kœnigingrœtz.

ADLERBERG, ch. de mont. d'All., qui séparent la Bav. du Tyrol.—Mont. du cerc. de Saltzbourg (Autr.); mine de cuivre.

* **AD LULLIA**, Dourieu en Pic.

* **AD MATREM MAGNAM**, Monte Virgine, b. de la Princ.-Ultér. (roy. de *Naples*).

* **AD MEDERA**, colon. rom. sur le chemin de Carthage à Cyrtha (Numidie), et ensuite v. épisc.

* **ADMIRAL**, île dans la mer du Zanguebar, au N. de Madagascar.

* **ADMIRALEITEITZ-EYLAND**, île proche de la Nouv.-Zemble.

ADMONT, v. de la Hte.-Styrie, sur l'Ems; à 32 l. S. O. de Vienne.

* **AD MUROS**, mais. de camp. de l'emp. Valentinien et de Faustine, sa mère (*Sumerein*, Hongrie).

ADO, pet. île du g. de Bothnie, à la Russie.

ADOLINS, *Auch*, Gers (Gasc.).

ADOLSHEIM, p. v. d'All., à 5 l. N. E. de Wimpffen, (roy. de Wurtemberg).

ADOM ou **ADON**, pet. ét. de l'intér. de la Côte-d'Or (Afr.). Pays très-riche; min. d'or. Espèce de rép.

ADOMENIL, *Lunéville*, Meurthe (Lorraine).

* **ADOMMIN**, v. et mont. de la tr. de Benjamin, sur la route de Béthanie au Jourdain; passage étr.; assassins.

ADOMPT, *Mirecourt*, Vosges (Lorr.).

ADON, b. sur le Bérésio, près du Danube (Hongrie); env. fert.

ADON, *Rethel*, Ardennes (Champ.).

—, *Nogent-sur-Vernisson*, Loiret (Gatinais).

ADONI, v. du roy. de Golconde (Ind.), ch.-l. de dist.; à 53 l. S. O. de Hydérabad. Lat. N. 15. 37. long. E. 74. 58.

* **ADONIS**, riv. de Phénicie, a sa so. au Liban, son emb. à la mer de Phénicie.

ADORF ou **ANDORF**, pet. v. du roy. de Saxe, sur l'Elster. Fabr. de dr., instruments de musique.

ADORNO, p. v. du Piémont (Ét.-Sardes), près de la front. du d. de Gênes.

ADOUR, *Aturus*, riv. de Fr. (H.-Pyrénées); prend sa so. aux mont. du Bigorre, vall. de Campan, et se jette dans l'Océan à Bayonne, par le Boucaut neuf, canal ouvert en 1579, par Louis de Foix; navig. dep. Grenade. — Deux autr. riv. de ce nom, dans la ci-dev. Gasc., se jettent dans la prem. dont le cours est de 70 l.

ADOWA, v. très-com. d'Abyssinie, cap. du Tigré et résid. du souv. Pop. env. 8,000 hab. A 100 l. d'Axum. Lat. N. 14. 12. l. E. 36. 45.

* **AD PALATIUM**, Palazzo.

* **AD PERTICAS**, basilique bâtie par la reine Roselinde en l'honneur de la Vierge, hors des murs de Padoue (*S. Maria delle Pertiche*).

* **AD PONTEM ISIS**, Ips, b. d'Autr.

ADRA, *Abdara*, pet. v. marit. et chât. très-f. d'Esp. (roy. de Gren.), à 15 l. S. E. de Grenade (Andalousie). — V. de Syrie. à 5 l. N. E. de Damas.

ADRAA ou **EDREI**, v. de Palestine au pays de Basan; près de la front. or.; une des v. Décapolitaines.

* **ADRAMITÆ**, pp. de l'Arabie Heureuse.

* **ADRAMITTIUM**, v. marit. de la Mysie (As. min.), sur le Caïque, au fond du g. Adramittique (*Laudemitre*), qui bornait la Troade au S.

* **ADRANA**, Eder.

* **ADRANE**, Andrenos, v. de Natolie.

* **ADRASTIA**, Adrastée, pet. cant. de l'As. min., à l'E. de Lampsaque, dans le N. de la Mysie; avec une v. du même nom.

ADREICH (l') *Aups*, Var (Prov.).

ADRESSE (St.) le *Hâvre*, Seine-Infér. (Norm.).

ADRETS (les) vill. de Fr. (Isère), à 5 l. E. de Grenoble et 2 de *Goncelin*; célèb. par le baron de ce nom, ch. des protest., au seizième siècle.

ADRIA ou **HADRIA**, *Atria*, v. épisc. du roy. Lom.-Vénit., sur le Tartaro, entre l'emb. du Pô et celle de l'Adige. Cette v., fondée par les Toscans et qui a donné son nom au go. Adriatique, autref. baignée des eaux de la mer, en est maintenant éloignée de plus de 2 l. Elle est beaucoup déchue par suite de l'insalubrité du climat. 7,200 hab. A 6 l. E. de Rovigo, et 11 S. O. de Venise. Lat. N. 42. 2. l. E. 9. 42.—Ile du go. de Venise, et riv. d'Italie.

* **ADRIA**, v. d'Ital., chez les Samnites (roy. de *Naples*), cap. des Prætutii, près de l'Adriatique (*Atri*). Territ. fert. en bons vins.

* **ADRIA**, v. de la Vénétie, près de l'emb. du Pô; détruite par les eaux (*Adria*).

* **ADRIANE**, v. de la Libye marit., au roy. de Barca.

* **ADRIANI VALLUM** (retranchement d'Adrien), sur la front. sept. de la Bret.-Romaine (*Anglet.*), qu'il mettait à l'abri des incurs. des Pictes ou Calédoniens, (*Écossais*); s'étendait, d'une mer à l'autre, l'esp. de près de 30 l. depuis le go. *Solwai-Firth* à l'O., jusque près de l'emb. de la *Tyne* à l'E. Il en reste encore des vestiges (*Picts-Wall*).

* **ADRIANOPOLIS**, plus anciennem. **ORESTIAS**, v. de Thrace (*Turq. d'Eur.*), sur l'Hèbre (*la Maritza*), bâtie par Oreste, détr. par un tremblem. de terre, rebât. par Adrien. Env. de cette v. remarq. par une gr. victoire de l'emp. Constantin sur Licinius (an de J.-C. 323), et par la mort tragique de l'emp. Valens, défait par les Goths, et brûlé dans une chaumière (de J.-C. 378); *Andrinople*.

* **ADRIANUM** ou **ADRIATICUM MARE**, mer Adriatique, gr. go. de la Méd., s'enfonçait entre l'Italie et l'Illyric jusqu'à la Vénétie, appelé Mer-Supérieure par les anc. qui y comprenaient souvent la portion de mer située hors du go., au S. de l'Ital. et le long de la Grèce, jusqu'au G. de Corinthe. Voy. **ADRIATIQUE**.

ADRIATIQUE, go. de la Médit. qui baigne au N. le roy. Lomb.-Vénit.; à l'E. la Dalmatie, le cerc. de Raguse et l'Albanie; au S. O. le roy. de Naples et l'Ét. de l'Ég. On l'appelle aussi le go. de Venise. Sa long., du cap Ste.-Marie à Trieste, est d'env. 200 l.

ADRIEN (St.), *Guingamp*, Côtes-du-Nord (Bret.).

—, *Beziers*, Hérault (Languedoc).

— Lès Antieux, *Rouen*, Seine-inf. (Norm.).

ADRIERS, *L'Ile-Jourdain*, Vienne (Poitou).

ADRISANS, *Baume-les-Dames*, Doubs (Fr.-Comté.)

* **ADRUMETUM**, puis **JUSTINIANA**, anc. v. marit. d'Afr., fond. par les Phéniciens, sur la côte orient. (*Ét. de Tunis*), à 30 l. S. de Carthage; v. princ. de la Bisacène, où César débarqua, lorsqu'il porta la guerre en Afr. (av. J.-C. 47).

ADSCHIAN, v. du Kashgar (As.); à 55 l. O. de Kashgar.

ADSJAR, v. d'Arab., sur le bord mérid. du go. Persique; à 33 l. S. E. d'El-Catif. Lat. N. 26. 8. l. E. 46.

* **AD STATUAS COLOSSAS**, Colocz.

* **AD TURRES**, San Biagio.—Toury.

ADU, groupe de 12 îles de la mer des Indes, à l'O. des Maldives; inhabitées.

* **ADUABIS**, le Doubs.

Digitized by Google

* **ADUACA OU ADUATUCA**, ensuite **TUNGRI**, v. de la Gaule, cap. des Tungri, à l'O. de Colonia (*Tongres*, Belgique).

* **ADUATICI OU ADUACITES**, pp. de la Gaule Belg., issu des Cimbres; rois prêtres de Neptune (pays de *Namur*).

* **ADUATICORUM-OPPIDUM OU ADUATUM**, v. cap. des Aduatici, au S. E. de Tongres (auj. *Falais près d'Avennes*).

* **ADUATUM**, Tongres.

* **ADULA OU ADULUS MONS**, masse de mont. entre l'Helvétie et l'Italie; so. du Rhin (*M.-St.-Gothard*). —Partie des Alpes.

* **ADULIS**, v. considér. d'Éthiopie, près de la mer Rouge, au S. du détroit de Diræ (Bab-el-Mandeb), bâtie par des esclaves Égypt., commerç. avec les Troglodites et l'Éthiopie : ivoire, cuirs, singes, esclaves, etc. (pays des *Bérébères*).

* **ADULITES**, pp. d'Af., sur la mer Rouge, près du détr. de Diræ (pays d'*Adaiel*).

* **ADULLAM OU ODULLAM**, v. de la Palest. (Judée), au S. E. de Jérusalem.

* **ADUNICATES**, pp. de la Gaule Narbonnaise.

ADURKANA, v. de la Tart. indép., sur le Sir-Daria; à 70 l. E. de Samarcand.

* **AD URBANAS**, colonie rom., entre Capoue et Sinuesse, conduite par Sylla.

* **ADURNUM**, Édrington, v. de Sussex.

ADUVIEH, pet. v. d'Égypte, sur la rive dr. du Nil, à 2 l. S. du Caire.

* **ADVOCATORUM-TERRA**, Voigtland.

* **ÆA**, v. de la Colchide (*Mingrélie*), sur le Phase, près de la mer, d'où Circé vint s'établir en Italie. — Île de la mer de Toscane, tenant auj. à la terre, mais environnée des mar. *Pontins*, anc. demeure de Circé, Circæum promontorium (*Monte-Circello*).

* **ÆCÆ**, trois v. de la Capitanate.

* **ÆCANIENS**, pp. de la Tosc. vaincus par Camille.

* **ÆCULANUM OU ÆCLANUM**, v. d'Italie au territ. des Hirpins (roy. de *Naples*), attaquée par Sylla (*Eclano*, au N. de Bénévent).

ÆDELFORS, lieu de Suède, prov. de Smaland. Mine d'or découv. en 1737, et auprès mine de cuivre.

* **ÆDEPSUS**, v. de l'île d'Eubée, au N. de Chalcis; bains chauds (*Dipso*).

* **ÆDERA**, Eder.

* **ÆDUI**, pp. du Morvan, diocès. d'Autun; Châlons, Nevers, Mâcon.

* **ÆDUI**, Eduens, pp. de la Gaule qui occupaient une gr. partie de la Bourg. et du Nivernais, la Bresse, le Beaujolais, le Lyonnais, le Forez et le Bourbonnais (départ. de *Saône-et-Loire*, *Nièvre*, *Côte-d'Or* et *Yonne*).

* **ÆGA** (*eau*); ce mot entre dans la formation de beaucoup de noms, et désigne des lieux voisins de l'eau qui en sont entourés.

ÆGABRA, Cabra.

* **ÆGADES OU ÆGATES**, trois petites îles à la pointe occid. de la Sicile, vis-à-vis Drepanum, où les Carth. furent battus par Catulus, qui termina la prem. guerre punique (av. J.-C. 241), auj. *Maretimo*, *Levanzo* et *Favagnana*.

* **ÆGÆ**, v. de Macéd., sur l'Érigon (le *Vistriza*), à 8 l. N. O. de Pella.

* **ÆGÆ**, v. de Cilicie, vers l'emb. du Pyrame, à l'O. d'Issus : temple d'Esculape très-révéré (*Ayas*).

* **ÆGATES OU LES AUTELS**, îles à l'opposite de Carthage, où les Rom. et les Carth. firent des traités.

ÆGERI OU EGERE, *Aquæ Regiæ*, vill. de Suisse (cant. de Zug), sur un lac prof. et poissonn., d'une l. de long, nommé *Égerisée*, d'où sort la riv. de Lorze; divis. en h. et bas Ægeri.

ÆGEUM MARE. Voy. ÉGÉE.

* **ÆGIDA**, pet. v. de l'Istrie, appelée depuis Justinopolis, sur le golfe de Tergeste (*de Trieste*), et au S. de cette v. (*Capo d'Istria*). On croit que les Argonautes y débarquèrent en revenant de la Colchide.

* **ÆGIDIUS** (St.-), St.-Gilles.

* **ÆGILA**, v. du Péloponnèse et temple de Cérès; Aristomène en fut chassé par des femmes qu'il avait surprises dans leurs jeux.

* **ÆGILIA**, pet. île de la Médit., entre l'île de Crète et celle de Cythère (*Cerigotto*).

* **ÆGILIUM**, Giglio.

* **ÆGIMURUS**, Galite.

* **ÆGINA**, Engia.

* **ÆGINIUM**, v. de la Thessalie, au N. O.

* **ÆGIPANS**, hab. des mont. vêtus de peaux de chèvres, et supposés en avoir les pieds.

* **ÆGIRA**, v. du Péloponnèse dans l'Achaïe, sur le g. de Corinthe, au S. E. d'Ægium; détruite. — Xilocastro.

* **ÆGIRCIUS**, le Gers, riv.

* **ÆGISSUS**, anc. v. de la B.-Mœsie (*Bulgarie*), sur le Danube, non loin de son emb. au Pont-Euxin. Darius y fit jeter un pont, quand il marcha contre les Scythes (*Tatza*).

* **ÆGITNA**, v. marit. de la Gaule, sur la Méditer., cap. des Oxibii (*Var*), à 10 l. N. E. de Forum Julii (*Fréjus*).

* **ÆGIUM**, v. d'Achaïe, sur le g. de Corinthe, ch.-l. de la ligue Achéenne; Aratus y mourut empois. par le roi de Macédoine, av. J.-C. 212 (*Vostiza*).

* **ÆGLESBURGUM**, Allesbury.

* **ÆGOS-POTAMOS** (*riv. de la Chèvre*), pet. riv. de la Chersonèse de Thrace (*Turq. d'Eur.*), se jet. dans l'Hellespont (détr. des *Dardanelles*), au N. de Sestos. Les Athéniens, commandés par Conon, y furent réd. en esclav. par les Lacéd. sous la conduite de Lysandre, ce qui termina la guerre du Péloponnèse, 405 ans av. J.-C. (*Indgir-Himan*).

* **ÆGUSA**, Favagnana.

* **ÆGYPTUS, ACRIA, NESAMBOLOS, MYARA, AGIGIA, POTAMIA**, l'Égypte. Voy. ce mot.

ÆGYPTUS, nom du Nil, dans Homère.

* **ÆIOPOLIS OU IS**, v. de la Mésopotamie, sur l'Euphrate, près de Cunaxa; so. de bitume (*Hit*).

* **ÆLANA OU AILAH**, v. de l'Arabie Pétrée, au fond de g.-Élanitique (*Ailath*).

* **ÆLETANI**, anc. pp. de la Catalogne.

* **ÆLIA-CAPITOLINA**, Jérusalem, rebât. par l'emp. Adrien.

* **ÆLIA-RICCINA**, v. d'Italie, dont les restes sont *Recina-Rovinata*, des ruines de laquelle a été bâtie *Recanati*, à une demie l. de Lorette.

* **ÆLIUS-PONS**, pont de Rome, sur le Tibre, bâti par Adrien (le *Pont-Saint-Ange*).

AELST (Belgiq.), comm. de la prov. de Limbourg près St.-Trond. 310 hab.

AELT, abb. de Bénéd. sur l'Inn, au-dessus de Wasserbourg (Bavière).

AELTRE, (Belg.), comm. de la prov. de la Flandre orient., à 3 l. de Gand. 5,000 hab.

* **ÆLUÆONES-HELVIONES**, hab. de l'île de Heil, dans la Baltique.

* **ÆMILIANUM**, Milhaud.

* **ÆMILIE**, une des dix-sept prov. de l'Italie sous les derniers emp., trav. par la voie Émilienne (*Lombardie* et *Romagne*).

* **ÆMODÆ**, Shetland, Westernes (îles).

* **ÆMONA**, v. forte dans la partie orient. de la Vénétie (*Laybach*).

* **ÆMONIA**, Citta-Nuova, Iggs.

Digitized by Google

* ÆNARIA, INARIMÉ, PITHECUSA, petite île de la Médit., à l'entr. du g. de Naples (*Ischia*).

* ÆNIA, v. de Macédoine (*Turq. d'Eur.*), dans la Chalcidique, sur le golfe Thermaïque, au S. O. de Thessalonique.

* ÆNIANES, pp. de Thessalie, entre le Pinde, l'Othrys et l'Œta; cap. Hypata.

* ÆNI PONS INFERIOR, Ottigen.

* ÆNONA, Nona.

* ÆNOS, l'Inn.

* ÆNOS ou ÆNUS, v. de Thrace (*Turq. d'Eur.*) sur la mer Égée, au S. de l'emb. de l'Hèbre et du lac Stentor, fondée par Énée, selon Virgile, près du tombeau de Polydore (*Éno* sur un pet. golfe du même nom).

* ÆOLIÆ INSULÆ OU VULCANIÆ, PLOTÆ, HEPHÆSTIÆ, LIPARIÆ; groupe d'îles de la Médit., au N. de la Sicile, au nombre de sept; selon les poëtes, séjour d'Éole et des vents (îles *Lipari*). Anc. hab., pirates.

ÆOLIDE. Voy. ÉOLIDE.

* ÆPIE, v. de Chypre, depuis Solas, en l'honneur de Solon (*Alexandrette*).

ÆQUES. Voy. EQUES.

* ÆQUINOCTIUM, Vischmund.

* AER, riv. de Bret. (Finistère), près de Quimper.

* ÆRA, Aire.

AERDING, ERDING, pet. v. du roy. de Bav., à 7 l. S. de Landshut. Excell. blés.

* ÆRIA, Aire.

AERNEN, v. du cant. du Valais (Suisse), à 14 l. E. de Sion.

AERSCHOT, *Æerscochium*, prov. du Brab. (Belg.), sur la Demer; à 3 l. de Louvain. Pop. 5,500 hab.

AERSKAIA, v. de Sibérie, sur l'Irtysch; à 25 l. N. O. de Tara.

AERTSELAER, comm. de la prov. d'Anvers (Belg.), à une l. et dem. de cette v. 1,190 hab.

* ÆSAR, riv. d'Italie, au N. de l'Étrurie; so. à l'Apennin, emb. à la mer de Tyrrhène.

* ÆSAR ou SAPE, v. d'Éthiopie (*Nubie*), chez les Sebritæ.

* ÆSERNIA, v. du Samnium (roy. de *Naples*), à 15 l. N. de Capoue (*Isernia*).

* ÆSIS, pet. riv. d'Italie, séparait le Picenum de l'Ombrie; emb. à la mer Adriatiq., près d'Ancône (le *Fiumesino*).

* ÆSIS, v. de l'Ombrie (*Ét.-de-l'Égl.*), sur l'Æsis; (*Iesi*).

* ÆSSONA, Isona.

* ÆSTIÆ, ÆSTIÆI (Æstiens), pp. de la Sarmatie d'Eur., entre la Vistule et le g. de Finlande, recueillaient l'ambre jaune sur leurs côtes; une de leurs tr. appelée Hirri.; détr. par les Sarmates.

* ÆSTIVALIUM, Estival.

* ÆSULA ou ESOLA, colonie de l'anc. Latium, à neuf milles de Rome, du côté de Tivoli; v. bâtie sur le penchant d'une coll. (*Pola*).

* ÆTHALIA, ÆTALIS ou ILVA, l'île d'Elbe.

* ÆTHICES, pp. de la Médie (*Perse*), vers le S. O.

* ÆTHIOPES. Voy. ÉTHIOPIE et ÉTHIOPIENS.

* ÆTIMANDRES, pp. de l'Asie.

* ÆTNA. Voy. ETNA.

* ÆTNA, auparav. INESA, v. de Sicile, au pied du mont Etna (*Nicolosi, Catane*).

* ÆTNATES, pp. d'Helvétie, près des so. du Rhin (*Tavetsch*).

* ÆTOLIA. Voy. ÉTOLIE.

AFFARLI, v. de la Romanie (Turq. d'Eur.), sur la Marizza; à 18 l. S. E. de Philippopoli.

AFFENTHAL, vill. du gr.-d. de Bade, vis-à-vis de Strasbourg, dans une vallée renommée par ses vins rouges.

AFFIEUX, *Uzerche*, Corrèze (Lim.).

AFFILE, colonie rom. chez les Herniques (*b.* de l'Ét. de l'Égl.).

AFFLEVILLE, *Briey*, Moselle (Lorr.).

AFFLIGHEM, comm. de la prov. de Brab. (Belgiq.) près d'Alost. Fut célèb. par son anc. abb. qui n'existe plus aujourd'hui.

AFFNARA, *b.* de la Tart. indép.; pat. d'Avicenne.

AFFNOU, v. d'Afr., sur la route de Tombut à Mourzouk.

AFFOUX, *Tarare*, Rhône (Lyonnais).

AFFRACOURT, *Vezelize*, Meurthe (Lorr.).

AFFRE (St.), *Figeac*, Lot (Quercy).

AFFRINGUES, *St.-Omer*, P.-de-Calais (Artois).

AFFRIQUE (St.-). Voy. St.-AFRIQUE.

— lès-Montagnes, *Castres*, Tarn (Languedoc).

AFGHANS ou AGWANS, pp. d'Asie, établi dans la partie E. de la Perse, où il s'est rendu indép., et a formé un empire depuis la mort de Nadir-Schah. Richesses minér.: argent natif, fer, antimoine, plomb, sel, alun, salpêtre. Deux récoltes par an: blé, orge, riz, tabac, garance, lin. Quelques-unes de ces riv. roulent des paillettes d'or. La population du royaume d'Afghanistan s'élève en env. 4,300,000 hab. Ce roy. se divise en cinq part.: l'Afghanistan propre, le Khoraçan-Afghan, le Bulkan, le Sédistan et le Moultan. La guerre civile règne souvent dans ces contrées (voyez CABUL).

* AFRIQUE (la Lybie des Grecs). Les Anc. n'en connaissaient que la partie sept., le long de la Méditer., croyant inhabitable la partie sous la zone torride, à cause de la chaleur. Elle renf. alors sept contr. principales sur la Médit.: Égypte, Lybie extér., Afr. propre, Numidie et Mauritanie; dans l'intér., Éthiopie et Lybie. Genséric, roi des Vandales, s'établit en Afr.; pp. chassés par Bélisaire; après lui, Arabes et Sarrasins. Patrie d'Annibal, d'Asdrubal, de Térence, Apulée, St.-Cyprien, St.-Augustin, etc.

AFRIQUE, *Africa* (en arab *Magreb*, c.-à-d. terre du couchant), l'une des 5 part. princ. de la terre, et celle dont l'intérieur est le moins connu; born. N. par la mer Médit.; O. et S. par l'Oc.; E. par l'Asie, le g. Arab. et la mer des Indes. Elle est en forme de pyramide, dont la base dep. Tanger jusqu'à l'isth. de Suez est d'env. 800 l. Sa plus gr. larg. depuis le Cap Vert jusqu'au Cap Gardafui est d'env. 1,600 l., et sa long. dep. le cap de Bonne-Esp. jusqu'à Bonne, de 1,700 l. Très-fertile sur les côtes; fruits excellents, plantes merveill., bois de teinture, ivoire, casse, séné; mines d'or, d'arg. et de sel. Vers le milieu, elle est remplie de sables brûlants et peuplée de bêtes féroces, excepté dans quelques endroits nommés *oasis*. Riv. princip.: le Nil, dont il est mainten. reconnu que la so. se trouve dans les mont. de la Lune au S. du Darfour, le Niger, le Sénégal, la Gambie, le Zaïre, la Coanza, le Zambèse et le Quilimanci. Princip. mont.: l'Atlas, la Sierra-Leona, le plateau du Sénégal et le Lupata. L'Atlas, la plus consid. de toutes ces mont., s'élève en certains endr. à 13,000 pieds au-dessus du niv. de la mer. Les pp. d'Afr. hab. dans des v., sous des tentes, ou sont errants. Ils sont presque tous mahomét. ou idol. On y voit peu de chrét. Ce pays n'est pas peuplé en raison de son étendue. L'on y compte de 100 à 150 millions d'habit. Les Portug. en ont découv. la partie qui est dep. le 18e deg. de la ligne jusqu'au cap de Bonne-Espér. On div. l'Afr. en 3 gr. régions: celle du N. renferme le royaume de Sennaar, l'Abyssinie, la Nubie, l'Égypte, le désert de Barca, la Barbarie, c.-à-d., Tripoli, Tunis, Alger et le roy. de Maroc; celle du mil., la Guinée, la Nigritie, le Benin, le Congo; celle du S., le pays des Hottentots, la Cafrerie, le Monomotapa, les côtes d'Ajan, le Zangue-

Digitized by Google

ber, etc. Les îles forment une quatrième partie. L'agricult. et les arts ont fait peu de prog. en Afr.; quant au comm., il est assez flor., et les Afric. y déploient beaucoup d'activité et d'industrie. On div. ces pp. en Maures et en Nègres. Les prem. sont durs, féroces, ignorants et superstit.; les seconds, moins robustes et moins intelligents, sont plus traitables et plus hospitaliers.

AFRIQUE, *Turris-Annibalis*, v. maritime et très-opul. du roy. de Tunis, à 36 l. S. de Tunis, prise par André Doria en 1550, rasée en 1551 par ordre de Ch.-Quint. Lat. N. 35. 30. long. E. 8. 30.

* **AFRIQUE-PARTICULIÈRE**, partie de l'Afr. prop., depuis la petite Syrte jusque vers le promont. Germæum (cap *Bon*), forme auj. la partie sept. des *Ét. de Tunis*.

* **AFRIQUE-PROPRE**, entre la Libye extér. à l'E. et la Numidie à l'O.; div. d'abord en *Byzacène* au S. et *Pays de Carthage* au N. Sous l'emp. d'Occ., augm. de la Numidie et formant alors 3 prov. : la *Tripolitaine* au S. de la pet. Syrte, l'*Afriq.-particulière* compr. la *Byzacène* et la *Zengitane*, enfin la *Numidie*. Riv. princip., le Bagradas; v., Carthage, Utique et Byzacium. Dans la prem. div. (*Ét. de Tunis et de Tripoli*).

AFRIQUE (St.-) ou **AFFRIQUE**, pet. v. du Rouergue (Aveiron), sur la Sorgue, bur. de p., 4,600 h.; sous-préf., trib. de prem. inst. et de comm., collége communal. Très-comm. Cinq foires par an. Fabr. de draps, ratines, cadis, molletons, couvertures, mégisserie, pap., tanner. A 11 l. S. de Rhodez, 172 l. S. E. de Par.

AFSNE, comm. de la prov. orient., près de Gand (Belg.). 400 hab.

AFTAN, riv. consid. d'Arabie, passe à 22 l. N. de Drèhyed, cap. des Wahabis, emb. au g. Persique, à 14 l. S. E. d'El-Catif.

AFVA, pet. île de la mer Baltique, entre celle d'Aland et la côte de Finlande.

AGADES, *Agades*, v. consid. de l'intér. de l'Afriq., sur la route de Tripoli et de Fezzan à Cashna, à 47 journ. de Mourzouk; cap. du roy. d'Asben. Gr. commerce de sel.

AGADIR OU SANTA-CRUX (*Croix-Sainte*), v. maritime de l'emp. de Maroc, cap. de la prov. de Sus, bâtie au sommet d'une mont., et déf. par des batter. Port un des meilleurs de l'empire.

* **AGALASSES**, pp. de la partie supér. de l'Indus, battus par Alexandre.

AGAN ET PAGAN, îles de l'Archipel.

AGANA OU AGNATION, v. sur la côte occid. de l'île de Guam, cap. des îles Mariannes. Lat. N. 13. 26.

* **AGANIPPE**, font. de Béotie, la même que l'Hippocrène; ses eaux inspiraient la fureur poétique.

AGANIS, pet. île au-delà de la côte orient. de l'île de Ceylan; avec une v. Lat. N. 6. 45. long. E. 85. 40.

* **AGAOS**, pp. de l'Abyssinie, sur le Nil.

AGAPIA, v. de la Moldavie (Turq. d'Eur.); à 3 l. S. S. E. de Niemecz.

* **AGARA**, v. de l'Inde, sur le Jomanès (Agra).

* **AGARÉENS OU ISMAÉLITES**, pp. descendants d'Agar, hab. de la Sabée ou Arabie heureuse. Trajan fut obligé de lever le siége d'Agarena, leur cap.

* **AGARÉNIENS**, pp. de l'Arabie heureuse.

AGASSAC, l'*Ile-en-Dodon*, H.-Gar. (Comminge).

AGASSAS, *Tonneins*, Lot-et-Garonne (Agenois).

AGASSENS (la Grange d'), *Castelnaudary*, Aude (Languedoc).

* **AGATENNÆ PORTUS**, Agay.

* **AGATHA**, v. de la Gaule, chez les Volci-Arecomici (dép. de l'*Hérault*), près de l'emb. de l'Arauris (*Hérault*); colonie de Marseille (*Agde*).

AGATHA (Sta.), *Agathopolis*, v. de la Calabre-Ultérieure (roy. de Naples), sur l'Apennin, à 2 l. S. E. de Reggio.—V. sur la côte de la Capitanate.—V. épiscop. de la Princip.-Ultér., à 51. S. O. de Bénévent.—Pet. v. du Piémont, arrond. de *Verceil*.

AGATHE (Ste.), l'*Ile-en-Jourdain*, Gers (Armagnac).

— , *Metz*, Moselle (Lorraine).

— , *Thionville*, Moselle (Lorraine).

— d'Alliermont, *Neufchâtel-en-Bray*, Seine-Inf. (Norm.).

— en Donzy, *St.-Symphorien-de-Lay* (Loire) (Beauj.).

— la-Bâtie, *Roanne*, Loire (Forez).

AGATHON (St.-), *Guingamp*, Côt.-du-Nord (Bret.).

AGATHON, v. d'Afr. sur la côte de Guinée, roy. de Benin, sur la riv. de Formosa et à 20 l. de son emb. — Pet. v. sur la côte sept. de l'île de Chypre, à 7 l. N. E. de Nicosie.

AGATHONISI, pet. île de l'archip. Grec, à 1 l. S. de l'île de Samos.

* **AGATHOPOLIS**, v. du roy. de Naples (*Ste.-Agatha-de Goti*).—Maguelone.

* **AGATHOS-DÆMON** (bon génie), celui des bras du Nil qui fermait le Delta, à l'O.; il commençait à 10 l. N. de Memphis; emb. à la mer au-dessous de Balbitine. (*Rosette*). C'était l'Ostium-Bolbitiorum, auj. *Branche de Rosette*.

* **AGATHYRSES**, pp. de la Scythie (prov. de Kargapol et Wologda); se répandirent en Eur. sous Domitien et peuplèrent la Transylvanie.

AGATON (île d'), *Lannion*, Côtes-du-N. (Bret.).

* **AGAUNUM**, Saint-Maurice.

AGAY, *Agatennæ portus*, pet. p. de Fr. (Var), à 2 l. de *Fréjus* (Prov.). — V. d'Ethiopie.

AGDE, *Agatha*, v. du Langued. (Hérault), sur l'Hérault, près d'une branche du canal royal; 8,000 h. ch.-l. de cant., b. de p., trib. et bourse de com., cham. de prud'hommes, coll. communal. Com. en laines, soies, vins, grains, etc.; entrepôt de sels; cabotage très-actif. le port d'Agde, très-favorable au com. à cause de sa proximité du can. du Midi, reçoit environ 1,200 navires par an. : f. de 3 j. le 9 août. A 11 l. de la Médit., 5 de Béziers, et 198 S. S. O. de Paris. L. N. 43. 18. l. O. 1. 13.—L'Agadez, riche pays, prod. laines, soie, salicot, blé, vin, huile et légumes.

* **AGDISTIS**, rocher de Phrygie, fournit à Deucalion et à Pyrrha les pierres qu'ils jetaient derrière eux.

AGÉA, *Orgelet*, Jura (Fr.-Comté).

AGEDA, v. de la Beira (Port.), sur une riv. du même nom.

* **AGEDUNUM**, Ahun.

* **AGEIUM**, Ay.

AGEL, *St.-Chinian*, Hérault (Languedoc).

* **AGELLI**, Clinchamps.

AGELUN, pays de la Syrie, à l'E. du Jourdain et de la mer Morte, avec une pet. v. du même nom près du Jourdain; à 14 l. S. E. d'Acre, 17 N. E. de Jérusalem. Résid. d'un pacha; beaux jardins.

AGEN, *Aginnum*, belle et anc. v. de la Guienne, sur la rive dr. de la Garonne, ch.-l. de préf. du dép. de Lot-et-Garonne, rel. et bur. de p.; cour roy. ou ressortissent les dép. du Gers, du Lot et du Lot-et-Garonne, évêc., trib. de prem. inst. et de comm., gr. et pet. séminaires, soc. des sciences, coll. communal. *Limoges*. Pop. 12,000 hab. Comm. de blé, vins, eaux-de-vie, prunes dites d'Agen; manuf. de toiles à voiles, ind., molletons, serges, cotonnades; imp., librairie. Patr. de Sulpice Sévère et de Jos. Scaliger, littérat. disting. mort prof. à Leyde. Siége du prétoire sous les Romains; chrétiens persécutés, lieu dit le *tombeau des martyrs*, vestiges de bains et

Digitized by Google

arènes; chapelle et cellules taillées dans le roc. Foire les 3 prem. j. de la Semaine Ste.; prem. lundi de juin, 6 j.; 15 sept. et deuxième lundi de décem., 3 j. bains, théâtre, biblioth. publ.; voitures de Bordeaux à Toulouse, bât. à vapeur. A 159 l. S. S. O. de Paris, 30 l. S. E. de Bordeaux et 8 N. q. E. de Condom.

AGENCOURT, *Nuits*, Côte-d'Or (Bourgogne).

* **AGENDICUM, AGEDINCUM**, puis **SENONES**, v. f. et consid. de la Gaule, cap. du Senonais (Yonne), ens. métrop. de la 4e Lyonnaise (*Sens*).

* **AGENCENSIS-PRÆFECTURA** (*l'Haguenau*).

AGENOIS, *Aginnensis tractus*, contr. de Fr. dans la Guienne, ainsi nommée d'Agen sa cap., comprise auj. dans le dép. de Lot-et-Garonne. Charles V, roi de Fr., la réunit à la couronne.

AGENVILLE, *Doulens*, Somme (Picardie).

AGENVILLIERS, *Abbeville*, Somme (Picardie).

AGER, v. de la Catalogne (Esp.), à 5 l. N. de Balaguer.

AGERENTHAL, *Agerena vallis*, vall. de Suisse, (Ht.-Valais), trav. par l'Elen.

AGEROLA, pet. v. épisc. de la Princ.-Citér. (roy. de Naples). Pop. 2,000 habit.

AGERT, *St.-Girons*, Ariége (Comminge).

* **AGESINA**, Angoulême.

* **AGESINATES** ou **CAMBOLECTRIAGESINATES**, pp. de la Gaule Aquitanique, voisins des Pictavi (*Poitevins*) sur l'Oc. (part. S. O. du dép. de la *Vendée*).

AGEUX (les), vill. de l'Ile-de-Fr. (Oise), arr. de Clermont. Pop., y compris celle du ham. de *Longueau*, env. 259 hab. Grains, chanvre, bois et prairies. A 13 l. trois quarts de Paris, et trois quarts de l. de *Pont-Sainte-Maxence*.

AGEUX (bois d'), *Verberie*, Oise (Picardie).

AGEVILLE, *Chaumont-en-Bassigny*, Haute-Marne (Champagne).

AGEY, *Sombernon*, Côte-d'Or (Bourgogne).

AGGER, riv. de la rég. de Clèves (Prusse), qui se jette dans la Sieg au-dessous de Siegbourg.

AGGERHUS ou **AGGERSHUUS**, *Aggerhusia*, la plus fert. et la plus étendue des cinq grandes divisions de la Norwège, long de 120 l. et large de 40 à 45. Cette division contient 12 vill. dont cinq places f. Pop. 370,646 hab., arrosée par la riv. de Drammen. Salines, bois, marbre; min. d'arg., de cuivre, de fer, etc. — Baill. et chât. du même nom, au fond de la baie et à 5 l. N. d'Anslo, anc. cap., remplacée par Christiania. Lat. N. 59. 30. l. 8.

* **AGGERIPONTUM**, Tamesbruck.

AGGEROUD, pet. v. d'Égypte; à 3 l. N. O. de Suez.

AGGERSOE, pet. île du Gr.-Belt (Dan.), au S. de Corsoer.

AGGIUL-FELIANOL, pet. v. épisc. de la Natolie, près du Madre, riv.

AGHER, pet. v. d'Irl., c. de Tyronne., à 15 l. O. de Bringbourg. Deux dép. au parl.

AGHRIM, vill. d'Irl., c. de Galway, à 3 l. de Dublin, célèb. par la victoire des Angl. sur les adhérents de Jacques II, commandés par St.-Ruth, qui y fut tué.

AGIL (St.), *Montdoubleau*, Loir-et-Cher (Maine).

AGIMONT, comm. de la prov. de Namur (Belg.), à 2 l. et demie de Philippeville. 300 hab.

AGINCOURT, *Nancy*, Meurthe (Lorraine).

* **AGINNENSIS-MANSUS**, le Mas d'Agenois.—**TRACTUS**, l'Agenois.

* **AGINNUM**, v. de la Gaule, cap. des Nitiobriges (part. du dép. de *Lot-et-Garonne*), auj. *Agen*.

AGIOMANA ou **AIOMANA**, *Olynthe*, b. au fond du g. de Cassandria, en Romélie; à 15 l. E. de Saloniki.

AGIOT (l'), *Trappe*, Seine-et-Oise (Ile de Fr.).

AGIRON, baill. de la part. occid. de l'Ile de Corfou.

* **AGISIMBA**, v. du Congo.

* **AGIZIMBA**, gr. pays de l'intér. de l'Afr., au S. de l'Éthiopie; les Anc. n'en connaissaient que le nom (selon quelques-uns le *Monomotapa*).

AGLA, v. de la prov. d'Hasbal (roy. de Fez), sur le Guarga.

AGLAN, *Fumel* (*Lot-et-Garonne*), Lot (Agenois).

—, *Nevers*, Nièvre (Nivernais).

* **AGLÉ, SYMÉ**, ou **MÉTAPONTE**, une des îles de l'Archipel (*Naxos*).

AGLIE ou **AGLIA**, v. de la prov. d'Ivrée (Piémont), sur la Maloona; avec un beau chât. Pop. 3,240 hab. A 3 l. S. O. d'Ivrée.

AGLIO, ruin. de la v. d'Elgidum, dans la Campagne de Rome.

* **AGMA**, Egina.

AGMAT, AGMET, v. riv. et prov. d'Afr. (roy. de Maroc), sur la pente de l'Atlas; à 18 l. S. de Maroc.

AGMÉ, *Marmande*, Lot-et-Garonne (Agenois).

AGMONDESHAM, b. du c. de Buckingham (Angl.), à 10 l. N. O. de Londres; 2 dép. au parlem.

AGNAC, *Rodez*, Aveiron (Rouergue).

—, *Lauzun*, Lot-et-Garonne (Agenois).

AGNADELLO ou **AGNADEL**, *Agnadellium*, vill. de la prov. de Milan (roy. Lomb.-Vénit.), célèb. par la bat. du 14 mai 1509, où Louis XII défit les Vénitiens; et par celle du 16 août 1705, où le duc de Vendôme battit le prince Eugène. Sur un canal entre l'Adda et le Serio; à 9 l. E. de Milan. 1600 hab.

AGNAN (St.), *Fanum sancti Agnani*, pet. v. du Berry (Loir-et-Cher), ch.-l. de cant., bur. de p., chamb. des manuf.; fabr. de cuirs et draps.; comm. de bois et vins: carr. excell. de pierres à feu à Meusnes et Coussy. Pop. 2,779 hab. A 10 l. S. de Blois.

AGNAN (St.), *Château Thierry*, Aisne (Brie).

—, ch.-l. de cant., *Rochefort-sur-Mer*, Charente-Inférieure (Aunis.)

—, *Felletin*, Creuse (Marche).

—, *Exideuil*, Dordogne (Angoumois).

—, *Pont-Audemer*, Eure (Normand.).

—, *Condom*, Gers (Gascogne).

—, *Libourne*, Gironde (Guienne).

—, *La Réolle*, id. id.

—, *Nantes*, Loire-Inférieure (Bret.).

—, *Cahors*, Lot (Quercy).

—, *Agen*, Lot-et-Garonne (Agenois)

—, *Villeneuve-sur-Lot*, Lot-et-Garonne (Agenois).

—, *St.-Mihiel*, Meuse (Lorraine).

—, *Pontivy*, Morbihan (Bretagne).

—, *Longuion*, Moselle (Lorraine).

—, *Metz*, id. id.

—, *Houdan*, Seine-et-Oise (Ile-de-France).

—, *Eu*, Seine-Inférieure (Normand.).

—, *Rouen*, id. id.

—, *Montdidier*, Somme (Picardie).

—, *Castres*, Tarn (Languedoc).

—, *Lavaur*, id. id.

—, *St.-Nicolas-de-la-Grave*, Tarn-et-Garonne (Armagnac).

—, *Villeneuve-la-Guiard*, Yonne (Champagne).

— Craménil, *Caen*, Calvados (Normand.).

— de Cernières, *Montreuil-l'Argilé*, Eure (Normandie).

— de Sandillon, *Orléans*, Loiret (Orléanais).

— de-Ségur, *Séverac*, Aveiron (Rouergue).

— des-Gués, *Châteauneuf-sur-Loire*, Loiret (Orléanais).

— des-Noyers, *Sancoins*, Cher (Berry).

— de Versillac, *La Souterraine*, Creuse (Limous.).

— en Lassay, *Prez-en-Pail*, Mayenne (Maine).

Digitized by Google

—en-Craonois, *Chât.-Gontier*, Mayenne (Maine).
—en Vercors, *Die*, Drôme (Dauphiné).
—en Morvan, *Saulieu* (*Côte-d'Or*), Nièvre (Bourgogne).
—la-Cropte, *Périgueux*, Dordogne (Périg.).
—le-Jaillard, *Gien*, Loiret (Orléan.),
—le-Malherbe, *Aulnay*, Calvados (Normandie).
— sur-Balon, *Bonnetable*, Sarthe (Maine).
— sur-Bar, *Sédan*, Ardennes (Champ.).
— sur-Eure, *Nogent-le-Rotrou* (*Eure-et-Loir*), Orne (Beauce).
— sur-Loire, *Digoin*, Saône-et-Loire (Bourg.).
— sur Roé, ch.-l. de cant., *Craon*, Mayenne (Anjou).
— sur-Ry, *Buchy*, Seine-Inf. (Norm.).
— sur Sarthe, *Le Mêle*, Orne (Norm.).

AGNANO, *Anienus lacus*, lac à trois quarts de l. de Naples; bassin charm.; sur ses bords sont les étuves de St.-Germain, et la grotte du Chien [1], fam., par ses exhal. dang. de gaz acide carbonique. — V. du gr. duché de Toscane. Eaux min.

AGNAT, *Brioude*, H.-Loire (Auv.).
AGNE, *Blanzac*, Charente (Angoum.).
— (St.-), *Salins* (*Jura*), Doubs (Fr.-Comté).
—, *Toulouse*, H.-Garonne (Langued.).
AGNEAUX, *Saint-Lô*, Manche (Norm.).
— (les), *Tournan*, Seine-et-Marne (Brie).
—, *la Queue*, Seine-et-Oise (Ile-de-Fr.).
AGNEREINS, *Montmerle*, Ain (Pays-de-Dombes).
AGNERVILLE, *Baieux*, Calvados (Norm.).
AGNÈS, *Auterive*, H.-Garonne (Langued.).
AGNÈS (Ste.), *Grenoble*, Isère (Dauphiné).
—, *Lons-le-Saulnier*, Jura (Fr.-C.).
AGNESSAC, *Milhaud*, Aveiron (Rouergue).
AGNESTEIN, b. de la Transylvanie (emp. d'Aut.), sur l'Hartpach; à 4 l. N. O. d'Hermanstadt. Lat. N. 46. 45. l. E. 43. 12.
AGNET (St.-), *Aire-sur-l'Adour*, Landes (Gasc.).
AGNETIERS, *Barcelonnette*, Bas.-Alpes (Prov.).
AGNETZ, vill. de l'Ile-de-Fr. (Oise), arr. de Clermont. Prairies, vignes, bois; so. d'eau vive; carr., tuiler. Pop., y compris 11 ham. environn., 1,500 h.; à 14 l. un quart de Paris, et un quart de l. de *Clermont*. Belles mais. de camp.
AGNEZ, v. d'Afr. au pied de l'Atlas.
AGNEZ-LE-DUISANT, *Arras*, Pas-de-Cal. (Artois).
AGNICOURT, *Montcornet*, Aisne (Laonnais).
* **AGNIO**, Aa.
AGNIELLE-EN-BEAUCHÊNE, *Veyne*, H.-Alpes (Dauphiné).
AGNIÈRES, *Poix*, Somme (Pic.).
— En-Devoluy, *Veyne*, H.-Alpes (Dauphiné).
— lès-Aubigny, *Arras*, P.-de-Calais (Artois).
AGNIN, *Le Péage*, Isère (Dauphiné).
AGNIN (St.-), *Bourgoin*, Isère (Dauphiné).
AGNO ou ANIO, riv. du roy. de Naples, qui prend sa so. dans la Princ.-Ultér., trav. la terre de Labour, et se jette dans le go. de Gaëte; autrefois le *Clanis*.
AGNON, *Ambert*, Puy-de-Dôme (B.-Auvergne).
AGNONE ou ANGLONE, pet. v. de l'Abruzze-Citér. (roy. de Naples), à 4 l. N. de Molise, près du mont Maiello.
AGNOS, *Oloron*, Basses-Pyrénées (Béarn).
* **AGNOTES**, pp. de la Gaule, au N. O. des Osimii, côte de l'Oc. (part. N. O. du dép. du *Finistère*).
AGNY, *Arras*, P.-de-Calais (Artois).
—, *Lyon*, Rhône (Lyonnais).
AGOAS, v. de Port. (Estramad.); à 4 l. N. E. de Sétuval.

AGOBEL, *Victoria*, v. f. de Maroc (prov. d'Héa), près de Tednest. — Pet. v. de la rég. d'Alger, près d'Asar.
AGOF, f. d'Abyssinie, prov. d'Angot; aux Gallas.
AGON, pet. port de Norm. (Manche), à 2 l. O. de *Coutances*. — Pet. île de Suède dans la province d'Helsingland; avec un port.
AGONAC, *Périgueux*, Dordogne (Périg.).
AGONÈS, *Ganges*, Hérault (Langued.).
AGONGES, *Souvigny*, Allier (Bourb.).
AGONNAY, *St.-Savinien*, Charente-Inf. (Saintonge).
* **AGORA**, v. de la Chers. de Thrace, traversée par Xerxès avec son armée (*Melagra*).
AGORA, b. de la prov. de Belluno (roy. Lomb.-Vénitien), sur le Cordevol.
AGOS, *Mont-de-Marsan*, Landes (Gascogne).
—, *Argellez*, Haut.-Pyrén. (Bigorre).
—, *Arreau*, id. (Gascogne).
AGOSTA, *Augusta*, v. f. de Sicile, avec un gr. et excell. p., à 4 l. N. de Syracuse. Abîmée en 1693 par un trembl. de terre qui l'a séparée de la terre ferme; auj. rebât. Pop. 15,000 hab. Lat. N. 37. 16. long. E. 12. — Pet. île de la Dalmatie Autrich., près de Raguse. Pop. 1,000 hab.
AGOT (île), *St.-Malo*, Ille-et-Vilaine (Bretagne).
* **AGOTUS**, Agout.
AGOUGES, pet. riv. d'Auvergne.
AGOULIN (**SAINT**), *Aigueperse*, Puy-de-Dôme (B.-Auvergne).
AGOUSA, petit p. de l'île de Paros (Arch. grec).
AGOUSTE, g. de Sicile.
AGOUT, *Agotus*, riv. de Fr. (Tarn), vient des Cévennes, et se jette dans le Tarn, cours 34 l.; bonnes et nomb. truites.
AGOUTS (les), *Mirambeau*, Charente-Inf. (Saintonge).
AGOWS ou AGAUS (les), pp. d'Abyssinie, au N. O. des monts Lupata, dans un pays très-fert.; adoraient le Nil, auj. Chrét., de pet. taille; femmes mères à 11 ans.
AGRA ou AGRAN, *Agra*, v. cap. du roy. ou prov. du même nom, dans l'Indoustan. Une des plus gr. des Indes; bien déchue dep. que Schah-Djihan eut transporté le siége de l'empire à Delhy. Bâtie en forme de demi-lune; envir. d'un mur de pierres rouges et d'un fossé de 100 pieds de large. Le palais du Gr. Mogol est imm. Cette v. renferme 60 vastes caravenserais, 800 bains et 700 mosquées. On y admire surtout *Tadje* ou *Taje-Mehal* (couronne des édifices), un des plus beaux mausolées de la terre, élevé par l'emp. Schah-Djihan en l'honneur de sa femme. Il est en marbre blanc, orné de pierres préc., et a coûté 18,750,000 fr. Il a 570 pieds carrés. Cette v. ainsi que la prov. du même nom est soumise au Nabad d'Oub, allié et tribut. des Angl. (Compagnie des Indes). Sur la Jumna, à 40 l. S. S. E. de Delhy, 155 l. S. E. de Lahor. Lat. N. 27. 12. long. E. 95. 36. — La prov. d'Agra, renf. 40 v. et 34 vill. Pop. 6,000,000. Prod., indigo très-estimé et toiles de coton.
AGRAMONT, pet. v. de Catalogne (Esp.), sur la Sès, à 4 l. de Balaguer. Pop. 3,000 hab.
* **AGRAMONTIUM**, Aigremont.
* **AGRAULE**, bois sacré près de la citadelle d'Athènes.
AGREAUX (les), *Roquefort*, Landes (Gascogne).
AGREDA, *Agreda*, ville de la vieille Cast. (Esp.), sur le Monte-Cayo, à 40 l. S. O. de Taraçona. — V. du Popayan (Colombie), à 42 l. de Quito.

[1] Cette grotte du Chien est ainsi nommée parce qu'on se sert de cet animal pour faire l'expérience des vapeurs mortifères qui s'exhalent de la grotte; le chien, qu'on oblige à tenir la tête près de la terre, paraît mort en quelques minutes, mais, jeté hors de la grotte, il revient de suite à la vie.

Digitized by Google

AGREN, b. d'Anatolie, à 7 l. N. de Nicomédie.

* **AGRENSES**, pp. guerriers de l'Arabie heureuse, *ou* Agraci, pp. de l'Arabie déserte; d'Étolie.

AGRES, *Rignac*, Aveiron (Saintonge).

AGREVES (St.-), *Fanum Sancti Agripani*, petite v. du H.-Vivarais (Ardèche), à 7 l. O. de Tournon, 3 l. du *Chailard*.

AGRI, *Aciris*, rivière du roy. de Naples; se jette dans le g. de Tarente.

AGRIA ou EGER, *Abieta*, pet. v. démantelée de la haute Hongrie, avec un évêché. Mahomet II la prit en 1596. L'emper. d'Allem. la reprit en 1715; sur la riv. d'Agria, à 15 l. N. E. de Bude.

* **AGRIANES**, riv. de Thrace; se jetait dans l'Hebrus (*l'Ergène*). — Peupl. de Thrace, près du mont Pangée.

* **AGRIASPE**, v. d'Asie, dans la Drangiane, chez les Agriaspes; sur l'Étymander (*Edmund*), près de l'Arachosie.

* **AGRIASPES ou EVERGÈTES**, pp. du S. de la Drangiane (Indes), au roy. de *Caboul*.

* **AGRIENS**, peup. de Péonie, en Thrace, entre les monts Hémus et Rhodope.

* **AGRIGENTE**, appelée *Acragas* par les Grecs, v. fam. de Sicile, sur la côte au S. O. et près de la mer. Fondée par les Ioniens; devint la proie de Phalaris, puis des Carthaginois: populeuse, bâtim. superbes; temple et statue d'Hercule; habitants fastueux (*Girgenti-Vecchio*).

* **AGRIGENTUM, AGARGENTE**, Girgenti.

AGRIGNAN ou SAINT-XAVIER, une des îles du Gr. Oc. dans l'archipel des Larrons; inhabitée.

AGRIMENTO, anc. v. épisc. de la Basilicate (roy. de Naples), à 30 l. O. de Tursi. Territ. agréable et fertile.

* **AGRIOPHAGES**, pp. d'Éthiopie vivant de bêtes féroces; ils subsistent.

* **AGRIPANUS-SANCTUS, SAINT-AGRÈVES.**

AGRIS, *La Rochefoucault*, Char. (Angoumois).

* **AGRIUM**, Argiro.

AGROMELA, riv. de Thessalie, qui se jette dans le g. de Zeitoun.

AGROPOLI, pet. v. de la Princ.-Citér. (roy. de Naples), à 9 l. S. S. E. de Salerne.

* **AGRYLE**, colonie Athén. en Ionie; autre en Sardaigne.

AGSPACH, pet. v. de la B.-Autric., sur le Danube, à 17 l. O. de Vienne.

AGUALTA, v. du Portug. (Estramadure), à 10 l. S. E. de Lisbonne.

AGUAS ou PAYAGUAS, pp. consid. de l'Amér. mér., sur le bord du fl. des Amazones, dans un pays très-fertile. Nation indienne la mieux policée.

AGUAS, b. d'Esp., prov. de Valence; à 5 l. N. d'Alicante. — *Calientes*, v. du Mexique, avec 2 so. imprégnées de cuivre, dont la chaleur est de 62 deg. de Réaumur. A 45 l. N. E. de Guadalaxara.

AGUATUBI, v. du Nouveau Mexique, à 85 l. S. O. de Santa-Fé.

AGUATULCO, v. marit. du Mexique avec un port très-fréquenté; sur la mer du Sud, à 140 l. S. E. de Mexico. Lat. N. 15. 30. long. O. 99. 30. — Rivière du même pays; embouch. à l'Oc.-Pacifique, près de Capolita.

AGUDELLE, *Jonzac*, Charente-Inf. (Saintonge).

AGUESSAC, *Milhau*, Aveiron (Rouergue).

AGUILA, v. du roy. de Fez, dans la prov. de Habat, sur l'Erguila; à 5 l. N. de Miquenez. — V. de l'intend. de Guadalaxara (Mexique), à 9 l. E. de Xerès.

AGUILAR DEL CAMPO, *Juliobrica*, *Aguilaria Campestris*, pet. v. du roy. de Léon (Esp.), à 16 l. N. E. de Palencia. — *Di-Inestrillas*, autre de la province de Léon, avec le titre de comté.

AGUILCOURT, *Reims* (*Marne*), Aisne (Champagne).

AGUIN, *Lombès*, Gers (Gascogne).

* **AGUNTUM**, Dolbach, en Tyrol.

AGUTZ, *Puy-Laurens*, Tarn (Lang.).

AGUZAN, *Saint-Hippolyte-du-fort*, Gard (Languedoc).

AGY, *Baieux*, Calvados (Normandie).

* **AGYRINA** (*San-Filippo-d'Argyra*), v. de Sicile. Patr. de l'historien Diodore; à l'O. du mont Etna.

AHANTA, roy. d'Afriq., le plus riche et le mieux cultivé de la Côte-d'Or, dans le voisinage du Fantin. Gouvern. monarchique, mais très-tempéré. V. princ. Axim, Discove et Succondi.

AHAXE, *St.-Jean-Pied-de-Port*, Basses-Pyrén. (Béarn).

AHETZE, *Baionne*, Basses-Pyrén. (Gascogne).

AHÉVILLE, *Mirecourt*, Vosges (Lorraine).

AHMADABAD ou AHMED-ABAD (*Cité d'Ahmed*), v. de l'Inde, présidence de Bombay, capit. du Guzerate, sur le Sabermati. Comm. en toiles de coton, calicots et autres étoffes. Manuf. de tapis, soie et or: à 15 l. N. E. de Cambaie et 42 N. de Surate. Aux Anglais qui s'en sont emp. en 1819, ainsi que de toutes les possessions du Peshwa de Pounah. Les Indiens y entretenaient un hôpital pour les oiseaux et les bêtes malades. Popul. 160,000 habit. Lat. N. 23. longit. E. 90. 20.

AHMEDNAGUR ou DOWLATABAD, v. de l'Inde dans le Décan; aux Mahrattes, à 60 l. E. de Bombay. Bâtiments magnifiques, belle situation, popul. nombr. Aux Anglais qui s'en emparèrent en 1803. Aurungzeb y mourut en 1707. Lat. N. 19. 5. long. E. 72. 35.

AHON (St.-), *Bordeaux*, Gironde (Guienne).

AHONI, peup. de Guinée (Afr.), dans une des îles Curamo, près du continent.

AHRENSBOURG, b. du Holstein (Danem.); avec un chât. A 6 l. de Hambourg.

AHRWEILER, pet. v. de la rég. de Cologne, sur l'Ahr (Prusse): à 3 lieues S. de Bonn et 9 de Coblentz. Tanneries, fabriques de draps, bons vins. Pop. 2,126 habit.

AHUAZ, v. du Khusistan (Perse), sur le Karasou; à 25 l. S. O. de Suse. Anc. territ. des Oxiens.

AHUILLÉ, *Laval*, Mayenne (B.-Maine).

AHUN, *Agedunum*, petite v. de la Haute-Marche (Creuse), sur la Creuse; bur. de p., ch.-l. de canton. Comm. en toiles. Arr. et à 4 l. S. E. de Guéret. Pop. 1,711 hab.

AHUS ou AHUIS, *Ahusa*, v. maritime de Suède, en Gothie, à env. 6 l. S. de Christianstadt. Latit. N. 56. long. E. 12. 14.

AHUY, *Dijon*, Côte-d'Or (Bourgogne).

AI, *Épernay*, Marne (Champagne). Excell. vins blancs.

* **AI ou GAI**, v. de Palestine (Judée), à l'O. et près de Jéricho.

AIA, riv. des États-Rom., se jette dans le Tibre, à 4 l. de Rome.

AIAGHA, mont. qui s'étendent le long du Tigre, et séparent la Perse de la Turq. Asiatique.

AIAPEL, v. de la prov. d'Antiochia (Colombie), sur un lac ou marais du même nom.

AIAS (l'anc. *Thermæ*), v. d'Anatolie, sur l'Aias, célèbre par ses bains chauds et ses mines d'arg. et de cuivre; à 10 l. O. d'Angora. — Ou *Ajasso*, v. et p. de mer de la Turq. Asiat., sur la côte N. E. de la Médit., près du Pas-d'Issus, cél. par la victoire d'Alexandre sur les Perses; à 6 l. N. d'Alexandrette. On croit que c'est l'anc. *Issus*.

Digitized by Google

AIASALUCK OU AJASALUCK, v. d'Anatolie, à 1 l. de l'anc. *Éphèse*, et à 15 l. S. de Smyrne.

AIBES, *Solre-le-Chât.*, Nord (Hainaut).

AIBRE, *Montbéliard*, Doubs (Alsace).

AICH, AICHACH, pet. v. de Bavière (cercle du H.-Danube) sur la Paar. Popul. 1,000 hab.; à 5 l. E. N. d'Augsbourg. Ravagée par les Suédois en 1634, et brûlée par les Angl. en 1704.—Ou *Alt Aicha*, pet. v. de Boh. (cerc. de Bunzlau), près de laquelle est le mur du Diable, chaussée basaltique d'une l. de long sur 2 de large, et 3 toises de haut.

AICHEM, ILLERAICHEM, pet. v. de Bav. sur l'Iller, à 12 l. S. d'Ulm.

AICHSTADT OU EICHSTET, *Auriatum*, *Dryopolis*, anc. v. épisc. du cerc. du H.-Danube, sur l'Altmuhl, dans une vall. fert. et agréable (Bav.). Fabriq. de d. et siamoises. Pop. 6,000 hab.; à 17 l. N. O. d'Augsbourg.

AICHSTETTEN, b. du Wurtemberg, sur la Kocher. — Autre du même roy., sur l'Aitrach.

AICIRITS, *St.-Palais*, B.-Pyrén. (Béarn).

AIDAT, *Clermont-Ferrand*, Puy-de-Dôme (Auvergne).

AIDES (les), *Orléans*, Loiret (Orléan.).

AIDINELLI, pet. pays de Natolie.

AIDINZIC, deux prov. de Natolie.

AIDLING, *Bouzonville*, Moselle (Lorr.).

AIDUNI, pet. v. de la vallée de Noto (Sicile).

AIE, comm. de la prov. de Luxembourg (Belgiq.). Près Marche. Popul. 500 hab.

AIELLO, *Thiella*, v. du roy. de Naples (Abruzze-Ultérieure), avec le titre de duché, à 1 l. N. E. de Célano.

AIENEUX, comm. de la prov. de Liége (Belg.), à 2 l. de cette v. Pop. 900 hab.

AIFFRES, *Niort*, Deux-Sèvres (Poitou).

AIGALADES (les), *Marseille*, Bouches-du-Rhône (Provence).

AIGALIERS, *Uzès*, Gard (Languedoc).

AIGATS, *Revel*, H.-Garonne (Guienne).

AIGEM, comm. de la prov. de la Flandre orientale (Belgiq.), à 4 l. et dem. d'Audenaerde. Popul. 1,500 habit.

AIGENDIAM, v. de l'île de Chypre, à 7 l. S. O. de Famagousta.

AIGLANDE, *St.-Lo*, Manche (Norm.).

AIGLE (l'), *Aquila*, jolie pet. v. de Norm. (Orne), sur la Rille; ch.-l. de canton, rel. et bur. de p., trib. de comm., chamb. des manuf. Pop. 5,600 hab. Commerce d'épingles, lacets, rubans, fil retors, quincail.; filature de coton, moulins à tan et à papier. Foires de trois jours le prem. septembre et le 11 nov., bestiaux. Près d'une forêt, à 6 lieues de Mortagne, 20 S. O. de Rouen, et 28 de Paris.

AIGLE, promont. de Fr. entre Marseille et Toulon.

AIGLE, *Ala* (en allemand *Aetan*), pet. v. du Bas-Valais; canton de Vaud (Suisse); à 5 l. S. du lac de Genève. Salines, salpêtre et mines de fer; vin et châtaignes.

AIGLEMONT, *Mézières*, Ardennes (Champ.).

AIGLEPIERRE, *Salins*, Jura (Fr.-Comté).

AIGLEVILLE, *Pacy-sur-Eure*, Eure (Norm.).

AIGLUN, *Digne*, B.-Alpes (Provence).

AIGLUN, *Grasse*, Var (Provence).

AIGNADEL. Voy. AGNADELLO.

AIGNAN, ch.-l. de canton, *Nogaro*, Gers (Bas-Armagnac).

AIGNAY-LE-DUC, pet. v. de Bourgog. (Côte-d'Or), ch.-l. de canton, bur. de p.; à 10 l. N. O. de Dijon, sur une mont. Comm. de toiles.

AIGNE, *Azille* (*Aude*), Hérault (B.-Languedoc).

AIGNÉ, *Le Mans*, Sarthe (Maine).

AIGNE (St.), *Bergerac*, Dordogne (Périgord).

—, *Angoulême*, Charente (Angoumois).

—, *Saint-Pons*, Hérault (Languedoc).

AIGNEVILLE, *Abbeville*, Somme (Picardie).

AIGNY, *Châlons-sur-Marne*, Marne (Champ.).

—, *Villers-Coterets*, Aisne (Picardie).

— (St.-), *Le Blanc*, Indre (Berri).

AIGONNAY, *St.-Maixent*, Deux-Sèvres (Poitou).

AIGOU, *Alby*, Tarn (H.-Languedoc).

AIGOUZE, *Aiguesmortes*, Gard (Languedoc).

AIGRE, pet. v. de Saintonge (Charente), ch.-l. de canton, bur. de p.; 1,383 hab., arr. et à 5 l. S. O. de Ruffec, 7 l. N. O. d'Angoulême. Vins et eaux-de-vie.

AIGREFEUILLE, b. de l'Aunis (Loire-Infér.), ch.-l. de canton, à 1 l. trois-quarts O. de *Clisson*, bur. de p., et à 5 l. de Nantes.

AIGREFEUILLE, ch.-l. de canton, *Surgères*, Charente-Infér. (Aunis).

—, *Anduze*, Gard (B.-Languedoc).

—, *Caraman*, H.-Garonne (Languedoc).

AIGREFOIN, *Chevreuse*, Sei.-et-Oise (Ile de Fr.).

AIGREMONT-LE-DUC, *Agramontium*, petite v. du Bassigny (H.-Marne), à 2 l. N. de *Bourbonne-les-Bains*.

AIGREMONT, v. du Languedoc (Gard), à 6 l. N. E. de Nîmes. *Lédignan*.

AIGREMONT, v. de l'Ile-de-Fr. (Seine-et-Oise), arr. de Versailles; bois et châtaigneraies: à 5 l. de Paris, et à trois-quarts de l. de *Poissy*. Pop. 160 hab.

AIGREMONT, *Montfort-l'Amaury*, Seine-et-Oise (Ile-de-Fr.).

—, *Noyers*, Yonne (Bourgogne).

—, *Villefranche-de-Rouergue*, Aveiron (Rouergue).

AIGUATEBIA, *Prades*, Pyr. Orientales (Roussillon).

AIGUEBELLE, *Aquabella*, pet. v. de Savoie, à 6 l. S. S. E. de Chambéry.

—, *Taulignan*, Drôme (Dauphiné).

AIGUE-BLANCHE, pet. v. de Savoie sur l'Isère.

AIGUEBONNE, *Saint-Paul de Fénouillet*, Pyr.-Orient. (Languedoc).

AIGUEFONDE, *Mazamet*, Tarn (Languedoc).

AIGUEPERSE, *Aqua-Sparsa*, pet. v. de la Basse-Auv. (Puy-de-Dôme), sur le *Béron*, ch.-l. de cant., rel. et bur. de po.; arr. et à 3 l. N. de Riom, 87 S. de Paris. Pop. 5,000 hab. Fontaine dont l'eau, froide au toucher, bout à gros bouillons, et d'où l'on éloigne les bestiaux. Patrie du chancel. de l'Hôpital et du Virgile franç. Jacq. Delille.

AIGUEPERSE, *Beaujeu*, Rhône (Beaujolais).

—, *Pierre-Buffière*, H.-Vienne (Poitou).

AIGUESPARSES, *Belvez*, Dordogne (Périgord).

—, *Fumel*, Lot-et-Garonne (Agen.).

AIGUES-BONNES, so. d'eau minér. du Langued. (Aude), à 4 l. S. E. d'Aleth. Pop. 700. *Quillan*.

AIGUES-CAUDES, *Aquæ Calidæ*, so. d'eaux therm. du Béarn (B.-Pyrénées), à 6 l. S. de Pau. *Oloron*.

AIGUES-JUNTES, *le Maz d'Azil*, Arriège, (p. de Foix).

AIGUES-MORTES, *Aquæ Mortuæ*, pet. v. du Languedoc (Gard), entour. de mur., à une demi-l. de la Médit. à laq. elle communique par le canal de la Roubine; ch. l. de cant., bur. de p., direct. de salin.; Foir. le 8 sept. 8 j., le 30 nov. 15 j. Pop. 3,800 hab. St.-Louis s'y embarqua pour la Palestine en 1248 et en 1269; François Ier et Charles-Quint y eurent une entrevue en 1538. Elle était sur la mer à l'époque des croisades. A 8 l. et demie S. S. O. de Nîmes. Les marais qui en rend. le séj. mal sain ont été desséch. Posit. milit. très-avantag. Lat. N. 43. 34. l. E. 1. 53.

AIGUES-VIVES, *Aquæ Vivæ*, pet. v. du Langue-

Digitized by Google

doc (Gard), à 4 l. S. O. de Nimes et 2 l. de *Lunel* (*Hérault*).

AIGUETINTE, *Condom*, Gers (Gasc.).

AIGUEVIVE, *Mirepoix*, Ariége (H.-Languedoc).

—, *Carcassonne*, Aude (B.-Lang.),

—, *Villefranche-de-Lauragais*, H.-Gar. (Lang.).

—, *St.-Chinian*, Hérault (Langued.).

—, *Montrichard*, Loire-et-Cher (Touraine).

—, *Villeneuve-sur-Lot*, Lot-et-Gar. (Agenois).

AIGUÈZE, *Le-Pont-Saint-Esprit*, Gard (Lang.).

AIGUILLE (l'), *Acus*, célèb. mont. du H.-Dauphiné (Isèr.), app. aussi la *Mont. Inaccessible*; à 2 l. N. de Die.

AIGUILLES, b. de Fr. (Hautes-Alpes), ch.-l. de cant., à 4 l. de *Mont-Dauphin* (Dauphiné).

AIGUILLES (le cap des), à l'E. S. E. du cap de Bonne-Espérance (Afr.). Au devant est un banc de sable appelé le *Banc des Aiguilles*. Lat. S. 35. 1. E. 17. 42.

AIGUILLES, *le Puy*, Haute-Loire (Velay).

AIGUILLON, *Acilio*, pet. v. de Guienne (Lot-et-Gar.), dans une vall. très-fert., au confl. des deux riv.; rel. et bur. de p. Comm. de vin; chanvre, blé, tabac. Pop. 2,000 hab. A 6 l. N. O. d'Agen, et 118 l. S. O. de Paris. Anc. duché-pairie.

AIGUILLON, *Luçon*, Vendée (Poitou).

AIGUILLON, *St.-Gilles-sur-Vic*, Vendée (Poitou).

AIGUILLY, *Roanne*, Loire (Forez).

AIGUINES, v. de Prov. (Var), près de la riv. de Verdon, à 7 l. N. O. de Barjols et à 4 l. d'*Aups*.

AIGUIZY, *Chât.-Thiéry*, Aisne (Brie).

—, *Dormans*, Marne (Champ.).

AIGULIN (St.), *Coutras* (*Gironde*), Charente-Inférieure (Bordelais).

AIGURANDE, b. du Berri (Indre), ch.-l. de cant.; comm. en bétail : à 5 l. S. O. de *la Châtre*. Antiquit.

* **AII**, pp. de l'Inde, à l'extrém. de la presqu'île en deçà du Gange, sur la côte occid.

AIJALTAN, v. de Syrie, à 14 l. S. de Tripoli.

AIJUBAROTA, b. de Port. (Estram.). cél. par la vict. que le roi Jean Ier y remp. sur les Castillans, en 1385.

AINÈRE, *Bayonne*, B.-Pyrénées (Gasc.).

AIL (St.) *Briey*, Moselle (Lorraine).

AILAH ou ELATH, *Ælana*, p. et anc. v. de l'Arabie Pétrée, à l'extrémité sept. d'un bras du g. Arabique, avec un fort; à 45 l. E. S. E. de Suez. Au fond de ce g. étaient les flottes de Salomon qu'il faisait partir pour Ophir.

AILE-DES-HAYES-PENQUILY (l'), *St.-Brieuc*, Côtes-du-Nord (Bret.).

AILESBURY, *Æglesburgum*, b. d'Angl. sur la Tam. c. et 4 l. S. E. de Buckingham. Deux dép. au parl.

AILHON, *Aubenas*, Ardèche (Cevennes).

AILLAC, *Sarlat*, Dordogne (Périg.).

—Aux-Bois, *Châteauroux*, Indre (Berri).

AILLANT-SUR-THOLON, b. de l'Ile-de-Fr. (Yonne), ch. l. de cant., arr. et à 3 l. S. O. de *Joigny*.

AILLANT-SUR-MILLERON, *Châtillon-sur-Loing*, Loiret (Gatinais).

AILLANVILLE, *Chaumont*, Haute-Marne (Bassigny).

AILLAS, *Bazas*, Gironde (Gasc.).

AILLAS-VIEUX, *Bazas*, Gironde (Gasc.).

AILLERES, *Foix*, Ariège (c. de Foix).

AILLES, *Laon*, Aisne (Ile-de-Fr.).

AILLEVANS, *Vesoul*, H.-Saône (Fr.-Comté).

AILLEVILLE, *Bar-sur-Aube*, Aube (Champ.).

AILLEVILLERS, *Luxeuil*, H.-Saône (Fr.-Comté).

AILLIÈRES, *le Mas-d'Azil*, Ariége (c. de Foix).

—, *Mamers*, Sarthe (Maine).

AILLONCOURT, *Luxeuil*, H.-Saône (Fr.-Comté).

AILLY-LE-HAUT-CLOCHER, b. de Pic. (Somme), ch.-l. de cant.; papet. et rel. de p., à 4 l. d'Abbeville et 2 l. de *Flixecourt*.

AILLY-sur-Noye, b. du même dép.; papet.; ch.-l. de cant. : à 4 l. d'*Amiens*.

AILLY, *Falaise*, Calvados (Norm.).

— *Gaillon*, Eure (Norm.).

— Sur-Meuse, *St.-Michel*, Meuse (Lorraine).

— Sur-Somme, *Picquigny*, Somme (Pic.).

AILSA, pet. île sur la côte occid. de l'Écosse; vieux chât. en ruines.

AIMAKAN, riv. de Sibérie; emb. à la mer d'Ochotsk. Lat. N. 54. 40. long. E. 136. 54.

AIMARGUES, *Lunel*, Gard (Langued.). Pays maréc.

AIMERIES, *Avesnes*, Nord (Hainault).

AIN, *Danus*, *Idanus*, *Ens*, *Indus*, riv. de Fr., qui a sa so. à Sirod, dép. du Jura, passe à Nozeroy, trav. le dép. de l'Ain, et se jette dans le Rhône à 7 l. E. de Lyon. Navig. en partie; belles cascad.: cours de 40 l.

AIN, dép. de la Fr., qui tire son nom de la riv. qui le trav. du N. au S. formé de cette partie du gouv. de Bourg., qui comprenait la Bresse, le Bugey et le pays de Gex, et de la princip. de Dombes. il est borné au N. par le dép. du Jura; à l'O. par celui de Saône-et-Loire; au S. par celui de l'Isère; et à l'E. par la Suisse et les Ét. Sardes. Sa sup. est de 290 l. c. Il s'étend entre 45. 35. et 46. 30. de latit. N., et entre 2. 20. et 3. 35. de long. E. La température de la part. orient. est froide; la neige y séjourne pendant plus. mois : la région de l'O. plus b. est plus tempérée. Les étangs qui couvrent la part. du S. occasionnent de fréquents brouillards. Le sol inégal et coupé offre beauc. de roches nues et arides, quelqu. bonnes vallées, des terr. gras, sablonneux ou caillouteux; mais partout fert. La part. de l'E. est occupée par des ramifications de la ch. de Jura. Le Rhône et la Saône bornent le dép. de l'Ain. La Valserine, la Bienne, la Seille, s'y perdent; la Semine, le Seran, le Fuzan, l'Albarine, l'Oignon, le Suran, la Reyssouse, la Veyle, la Chalaronne, y ont leur cours. Le nombre des étangs est de 1667. Les plus consid. sont le Gr.-Birieux, le Gr.-Glareins, la Brévoune, Castelet, Turlet, Forêt, Bulancey et Chevroux. Le lac de Nantua et celui de Sillan. Le canal de Pont-de-Vaux, entre la Reyssouse, et la Saône. Belles prairies nat. et artific., forêts, assolements, jachères, peu de gr. fermes, vignobles, vergers, culture et empoissonnage des étangs, beurre, fromage, huile de colza et de noix. Les prod. végét. sont, le froment, seigle, orge, avoine, maïs, millet, sarrazin, chanvre, légumes, châtaignes, truffes noires. Sur la mont., on trouve le sapin; parmi les autres arbres, les noyers, sorbiers, mûriers, chênes, hêtres, bouleaux et charmes Le fer, la houille, la tourbe, les pierres lithographiques, le calcaire dur, le marbre rougeâtre, le silex, l'argile sont les prod. min. les plus utiles. Eaux min. à Pont-de-Veyle. On élève des chev. de trait, taureaux, bœufs, vaches, des moutons de race médiocre, mérinos métis, mulets, ânes, chèv., porcs, de la volaille estimée. Les mont. et les bois recèlent des loups et des renards. Les prod. de l'ind. consistent en toiles de fil et de coton, papiers, tann., chapell. et verr. Le com. fait l'exp. de grains, de bestiaux, de gibier, de bois, cuirs et peaux, de papier, toiles brutes et imprimées. Il importe du drap, des étoffes de soie, épicer., etc. 3 arr. élect., 6e div. milit., 17e arr. forestier, diocèse de Belley, v. du ressort de la cour royale de Lyon. Revenu territ. 16,096,238 fr. Le départ. de l'Ain est divisé en 5 arr.

Belley, pop.	79,740 hab.
Bourg (ch.-l.).	117,289
Gex.	21,651
Nantua.	51,242
Trevoux.	76,104
Sa pop. totale est de	346,030

Subdivision : 35 cant. et 441 com.

Digitized by Google

AINAC, *Digne*, B.-Alpes (Prov.).

AINANS (les), *Lure*, H.-Saône (Fr.-Comté).

AINARSIE, v. de l'île de Chypre, à 4 l. N. N. E. de Baffa.

AINAY-LE-CHATEAU *Cérilly*, Allier (Bourbonnais). — Le-Vieil. *St.-Amand*, Cher (Bourbonnais).

AIN-CHARIN, vill. de Palestine, où fut, dit-on, la demeure de Zacharie et d'Élisabeth ; à 2 l. de Jérusalem.

AINCILLE, *St.-Jean-pied-de-Port*, B.-Pyr. (Béarn).

AINCOURT, vill. de l'Ile-de-Fr. (Seine-et-Oise), arr. de Mantes; bois et labour. La belle ferme de *Brunelle* en fait partie ainsi que le ham. de *Lesseville*, Pop. 370 hab. ; à 13 l. de Paris, et 2 l. un quart de Mantes. *Magny*.

AINCOURT, *Magny* (*Seine-et-Oise*), Oise (Ile-de-F.).

AINCREVILLE, *Dun-sur-Meuse*, Meuse (Lorraine).

AINE-BOLI, OU INEBOLI, v. d'Anatolie, sur la mer Noire; à 33 l. E. de Sinob.

AINEFFE, com. de la prov. de Liége (Belg.), à 2 l. 3/4 de Huy. — Pop. 125 hab.

AIN-EL-CALU, v. du roy. de Fez, bâti par les Rom.

AINES, *Mâcon*, Saône-et-Loire (Mâconnais).

AIN-GEBEL, v. du Diarbekir (Turq. asiat.); à 16 l. S. O. de Mosul.

AINGEI, *Montmorillon*, Vienne (Poitou).

AINGEREY, *Toul*, Meurthe (Lorr.).

AINGEVILLE, *La-Marche*, Vosges (D.-de-Bar).

AINGOULAINCOURT, *Joinville*, H.-Marne (Champ.).

AINHARP, *Mauléon*, B.-Pyrén. (Gasc.).

AINHICE, *St.-Jean-pied-de-Port*, B.-Pyrén. (Béarn).

AINHOUE, *Bayonne*, B.-Pyrén. (Gasc.).

AINIMOASA, v. flor. dans la part. N. E. de la Valachie (Turq. d'Eur.).

AINOS (AINO, *homme*, en langue kourilienne), pp. de l'As. orient., trib. de l'emp. du Japon. Ils ne savent ni lire ni écrire. La polygamie y est en usage, le frère peut épouser la sœur. Ces pp. n'ont d'autres habit. que des cabanes, couchent sur des nattes, et ne se nourrissent guère que de poissons et de gibier ; ils sont doux et hospitaliers. Cette nation, peu ou presque point civilisée, s'étend de la pointe mér. du Kamtchatka au Japon, habit. toutes les Kouriles, Tchoka et toute la côte du cont., mal à propos nommée Tatarie chinoise. C'est par erreur que la plup. des géographes placent cette contrée dans la Tungusie.

AINS, *Vic-en-Bigorre* (*H. Pyr.*) B.-Pyr (Gasc.).

AINSA OU AINZA, pet. v. d'Aragon, au confl. de l'Ara et de la Chinca, à 9 l. N. E. de Balbastro. Anc. cap. du pays de Sobrarve.

AINVAL, *Montdidier*, Somme (Pic.).

AINVELLE, *Luxeuil*, H.-Saône (Fr.-Comté). — *La Marche*, Vosges (D.-de-Bar).

AIONAMA, pet. v. de Macéd., sur le g. du même nom.

AIOU, groupe de 16 îles de la mer des Indes, au-delà de la côte sept. de Waygion. Lat. N. O. 32. l. E. 196. 3.

AIOUSDEKA, v. de l'île de Candie, près des ruines de Gortynie ; à 1 l. N. de Métropoli.

AIR. Voy. AYR.

AIRAGUES, *Avignon*, Bouch.-du-Rhône (Comtat-Venaissin). Vins blancs.

AIRAINES, b. de Picard. (Somme), rel. et bur. de p., à 6 l. O. d'Amiens, sur l'Airaines. Fabr. d'huiles, de piqués et de velours imprim.; toiles picard., filasse et fils : à 2 l., restes du *camp de César*.

AIRAN, *Croissanville*, Calvados (Norm.).

AIRE, *Aturum*, *Vicus-Julii*, *Martianum*, v. de la Gasc. (Landes) sur l'Adour, au bas d'un côteau, au-dessus duquel est le *Mas-d'Aire*, autref. v. considér., anc. résid. d'Alaric, roi des Goths.; ch.-l. de cant., évêché, école secondaire ecclésiast., coll. com., rel. et bur. de p. Pop. 3,500 hab.; tann. et fab. de chapeaux; arr. et à 5 l. S. E. de Saint-Sever, 28 S. de Bordeaux, 156 S. q. O. de Paris, 48 post.

AIRE, *Æria*, v. forte de l'Artois (Pas-de-Calais), avec un chât., sur la Lys.; ch.-l. de cant., rel. et bur. de p., coll. com. Pop. 8,700 hab. Com. de vins, eaux-de-vie, tabac, huiles, savon, coton, draps, Casernes et maison-de-v. remarq.; font. singul. Foires de 9 j. le mardi de la Pentecôte et le 23 nov.: best. et march. Le fort St.-François est à une portée de canon d'Aire. A 9 l. S. de Dunkerque, 57 de Paris. Patrie du Jésuite Mallebranche.

AIRE, *Rethel*, Ardennes (Champ.).

AIREL, *Saint-Lô*, Manche (Norm.).

AIRES (les), *Bédarrieux*, Hérault (Langued.). — , *Florac*, Lozère (Gévaudan).

AIRION, vill. de l'Ile-de-Fr. (Oise), arr. de Clermont-Oise, sur l'*Arret*; labour et prairies. Pop., y compris les maisons isolées de *Crecy*, env. 200 hab. à 15 l. N. de Paris, et 1 l. un quart. N. de *Clermont*.

AIROLO, vill. de Suisse, cant. du Tésin, au pied du St.-Gothard, à 9 l. S. d'Altorf.

AIRON, *Poitiers*, Vienne (Poitou). — Notre-Dame, *Montreuil*, Pas-de-Calais (Pic.). — St.-Vaast, *id.* id.

AIROU, *Villedieu*, Manche (Norm.).

AIROUX, *Castelnaudary*, Aude (Langued.). — , *Vivonne*, Vienne (Poitou).

AIRVAULT, *Aurea vallis*, pet. v. du Poitou (Deux Sèvres), ch.-l. de cant. et bur. de p., arr. et à 5 l. N. E. de Parthenay. Com. en blé, chanvre, laine, eaux-de-vie, etc. Pop. 2,100 hab. Belle égl., tours gothiq.; sol médiocre.

AIRY, ch.-l. de cant., *Auxerre*, Yonne (Bourg.).

AISA, pet. v. d'Aragon (Esp.), dans une vallée du même nom, à 3 l. N. de Jaca.

AISCH, riv. de Bav., passe à Windsheim, Neustadt, et se jette dans la Regnitz.—Vill. de Bav., dans le cercle de la Rézat.

AISCHE-EN-RÉFAIL, com. de la prov. de Namur (Belg.), à 3 l. de cette v. — Pop. 900 hab.

AISEAUX (Belg.), com. de la prov. de Hainault, près Charleroi, pop. 500 hab. Forges.

AISEREY, *St.-Jean-de-Losne*, Côte-d'Or (Bourg.).

AISEY, b. de Bourg. (Côte-d'Or), sur la Seine; à 13 l. N. E. de Dijon, 3 l. S. E. de *Châtillon*, bur. de p. Restes d'un chât. des anc. ducs de Bourg.

AISEY, *Baume-les-Dames*, Doubs (Fr.-Comté). — , *Jussey*, H.-Saône (Fr.-Comté).

AISLINGEN, b. du H.-Danube (Bav.), avec un chât., 1,500 hab.

AISNAI, célèb. abb. de Bénédictins à Lyon, coll. dit *Athæneum*; restes d'un temple bâti par Plancus en l'honneur d'Auguste ; Drusus y dressa un autel : voûte de l'église soutenue par deux colonnes que les Gaulois érigèrent au confl. du Rhône et de la Saône.

AISNE, *Axona*, riv. de Fr., prend sa so. dans le dép. de la Meuse près de Beaulieu, dev. navig. à Chât.-Porcien, reçoit la Vesle, trav. les dép. de la Marne, des Ardennes, de l'Aisne et de l'Oise, et après un cours de 62 l. se jette dans l'Oise au-dessus de Compiègne.

AISNE, dép. de la Fr. qui tire son nom de la princip. riv. qui le trav. Formé d'une part. de la Pic., de la Champ. et de la Brie, il est borné au N. par la Belgique et le dép. du N.; à l'O. par ceux de l'Oise et de la Somme; au S. O. par celui de Seine-et-Marne; au S. E. par celui de la Marne, et à l'E. par celui des Ardennes. Il s'étend entre 48. 30. et 50. 4. de lat. N., et entre 0. 36. et 1. 52. de long. E. Sa superf. est

Digitized by Google

de 370 l.; sur les part. élevées, la température est froide et humide, et général. sujette à de fréquentes variations; le sol calcaire offre des plaines sablonneuses et crayeuses; les terres sont riches et fert.; la part. du S. est traversée par une ch. de coll. L'Escaut, la Sambre, la Somme et l'Ourcq y ont leurs so.; l'Oise, l'Aisne, la Marne, le Petit-Morin, le traversent de l'E. à l'O.; la Serre, le Ton, l'Hurtaule, la Suippe, la Vesle, le Surmelin s'y perdent; les étangs y sont assez nombr. Le canal de St.-Quentin joint la Haute-Somme à l'Escaut, celui du Crozat joint la Somme à l'Oise, celui de Manicamp forme le prolongement du dernier. L'agriculture est bien entendue dans ce dép. qui prod. des céréales de toute espèce, des graines oléagineuses, sarrasin, houblon, légumes, haricots estimés, artichaux, colza, lin, chanvre, fruit à cidre, un peu de vin. La forêt la plus consi. est celle de Villers-Cotterets. Ce dép. fournit du grès, des ardoises, du marbre, de la pierre et d'excellente argile, de la meulière, de la tourbe, des terres vitrioliques et un peu de fer; on y élève des chevaux propres au labourage, des ânes, des mulets, des bestiaux, des porcs, de la volaille et des abeilles; les riv. sont très-poissonneuses; l'industrie est d'une prodigieuse activité et prod. du savon, de l'huile, des glaces, des acides, de la couperose, de l'alun, de la verrerie, de la faïence, des tuiles, du fil à dentelle, des toiles, batistes, gazes, linons, châles, bonneterie, papet., tabletterie; il y a des tanneries et des forges. Le com. exp. les prod. du sol et des manuf., et reçoit du vin, du coton, tabac, sel, et des matières prem. 4 arr. élector., 1re div. milit., 24e arr. forest., diocèse de Soissons, ressort de la cour roy. d'Amiens, env. 6 dép.

Le dép. de l'Aisne est divisé en 5 arr. :

Chât.-Thierri. Pop.	60,771 h.
Laon, chef-lieu	161,731
Saint-Quentin	110,770
Soissons	68,036
Vervins	111,692
Sa pop. totale est de	513,000

Il est subdivisé en 37 cant., et 858 com.

AISNE ou VESINE, *Bourg*, Ain (Bresse).

AISONVILLE, *Guise*, Aisne (Pic.).

AISSÈNE-BROQUIÈS, *St.-Affrique*, Aveir. (Rouerg.).

— **La-Besse**, *id.* *id.*

AISSIAS, *Rodez*, Aveiron (Rouerg.).

* **AISTADIUM**, Aichstædt.

AISTERSHEIM ou REISTERSHEIM, b. de la H.-Autrich., avec un chât., près de Hag.

AISY, *Tonnerre*, Yonne (Bourg.).

AISY-SOUS-THIL, *Semur*, Côte-d'Or (Bourg.).

AITI, *Corte*, Corse.

AITONA, pet. v. de la Catalogne (Esp.), à 2 l. S. S. O. de Lerida.

AIWAILLES, com. de la prov. de Liége (Belg.). à 4 l. 1/4 de cette v. Pop. 1,280 hab.

AIX, île de Fr. sur l'Oc., côte d'Aunis (Char.-Inférr.); à 4 l. O. de *Rochefort*. Place de guerre de la dir. d'artill. de la Rochelle. Phare sur la pointe N. O. Lat. N. 46. 1. long. O. 3. 30.

AIX, *Aquæ-Sextiæ* (B.-du-Rh.), belle v. de Fr., anc. cap. de la Prov., près de la riv. d'*Arc*; fondée par Sext. Calvinus, l'an de R. 360. Pop. 26,000 hab. Siége d'une s.-préf. et du 16e arr. forest.; cour roy., trib. de prem. inst. et de comm.; chamb. des manuf.; archevêché; acad.; facultés de théol. et de droit; gr. et pet. sémin.; coll. communal; rel. et bur. de p. Comm. de vins, huiles, amandes, eaux-de-vie, laines, draps, soieries; teint., imprim., librair.; eaux therm. Foires le 9 fév. 5 j.; veille de la Fête-Dieu 8 j.; 4 déc. 5 j. Chev., ânes, mulets, toileries. L'*Orbitello* est un très-beau cours orné de font.; biblioth. 73,000 vol. cab. d'hist. natur., de physique; musée; théâtre. Patr. du P. Thomassin, de Tournefort, du P. Gaillard, de Duperrier, de Brueys, de Ch. Vanloo, du méd. Lieutaud, du phil. Vauvenargues, etc. Marius remporta, près de cette v., une gr. victoire sur les Cimbres et les Ambrons (av. J.-C. 103). A 6 l. N. de Marseille et 200 S. E. de Paris. Lat. N. 43. 31. long. E. 3. 6.

AIX D'ANGILLON (les), pet. v. du Berri (Cher), ch.-l. de cant., arr. de Bourges, à 6 l. 8. O. de Sancerre et 3 d'*Henrichemont*.

AIX, pet. v. du Limousin (Haute-Vienne), rel. de p.; ch.-l. de cant., arr. et à 3 l. de *Limoges*. Tout près est un gouffre où se perd une partie des eaux de la Vienne.

AIX-EN-OTHE, b. de Champ. (Aube), ch.-l. de cant., arr. et à 4 l. S. O. de Troyes, 2 l. d'*Estissac*.

AIX, v. de Fr., dép. du N. près Douai. — Pop. 700 hab.

AIX, *Ussel*, Corrèze (Limousin).

—, *Die*, Drôme (Dauphiné).

—, *Montpellier*, Hérault (Langued.).

—, *Briey*, Moselle (Lorraine).

—, *Douai*, Nord (Flandre).

—, *Péronne*, Somme (Pic.).

AIX-EN-ERGNY, *Montreuil*, Pas-de-Calais (Pic.)

— en-Issart, *id.* id.

— en-Gohelle, *Béthune*, id.

— la Fayette, *Ambert*, Puy-de-Dôme (B.-Auv.).

— l'Évêque, *Fruges*, Pas-de-Calais (Artois).

—, *Aqua Gratiana*, pet. v. de Savoie, fort anc., (États Sardes) près du lac du Bourget; célèb. par ses eaux minér. et ses bains, qu'on dit être l'ouvrage des Rom. à 4 l. N. de Chambéry; patr. de Cl. Seyssel, arch. de Turin. Pop. 2,009 hab. Lat. N. 44. 40. l. E. 3. 34.

AIX-LA-CHAPELLE, *Aquisgranum* (*Aachen*) sur la riv. g. du Rhin, auj. cap. de la prov. du Bas-Rhin, et ch.-l. de la rég. du même nom (Prusse), entre Juliers et Limbourg, anc. cap. du d. de Westphalie, puis ensuite ch.-l. du dép. de la Roer sous Napoléon. Bâtie par Sérénus-Granus, sous l'emp. Adrien, vers l'an de J.-C. 124; détr. par les Huns en 451; rebât. par Charlemagne, qui en fit le siége de son emp. Il est enterré dans l'égl. de Notre-Dame, ainsi que l'emp. Othon III. Elle est célèb. par plus. conciles, par le traité de paix qui y fut conclu entre la Fr. et l'Esp. en 1668, par celui de 1748, et par le congrès des alliés au mois de sept. 1818. La salubr. de ses eaux minér. et de celles de Burscheid, séparées, seul. par une prairie, y attire tous les ans un g. concours de monde. La salle de spectacle, la nouv. font. minér. et la nouv. redoute sont fort belles. Pop. 33,000 hab. Fabr. de draps, d'aiguilles, de dentelles. Dans les env., mines de fer et de plomb; carr. de charb. de terre. A 9 l. N. E. de Liége, 14 O. de Cologne et 100 N. E. de Paris. Lat. N. 50. 48. long. E. 23, 44. Foire de 20 j., 8 j. après la Pentecôte; mercerie, quincaillerie, épicerie. En 1792 Dumourier, commandant l'armée fr., s'en empara : il en fut chassé par les Autr., mais en 1794 les Fr. la reprirent et la conservèrent jusqu'en 1814.

AIXME ou AYME, pet. v. du d. de Savoie, sur l'Isère, près du pet. Saint-Bernard.

AIZAC, v. du Bigorre (H.-Pyrén.), arr. d'*Argelès*, à 1 l. N. du gave de Pau. Marbre gris dans les env.

AIZAC, *Aubenas*, Ardèche (Vivarais).

AIZANVILLE, *Chaumont*, H.-Marne (Bassigny).

AIZÉ, *Issoudun*, Indre (Berri).

Digitized by Google

AIZECOURT (Le-Bas), *Péronne*, Somme (Picardie).
— le-Haut, *id.* id.
AIZECQ, *Ruffec*, Charente (Angoum).
AIZELLES, *Laon*, Aisne (Ile-de-Fr.).
AIZENAY. Voyez AZENAY.
AIZIER, *Pont-Audemer*, Eure (Norm.).
AIZY-SUR-ARMANÇON, v. de Bourgogne (Yonne), rel. de p. Forges. *Montbard* (*Côte-d'Or*).
AIZY-SUR-ARMANÇON, *Chavignon*, Aisne (Picard.).
—, *Caen*, Calvados (Norm.).
— Sous-Thil, *Semur*, Côte-d'Or (Bourgogne).
AJAC, *Limoux*, Aude (Langued.).
—, *Périgueux*, Dordogne (Périgord).
AJACCIO, pet. v. de la côte occid. de l'île de Corse, bur. de po.; ch.-l. de la préf. du dép. de la Corse et de la vingt-troisième div. milit.; év., cour roy., tribun. de prem. inst. et de com., inspect. forest., coll. communal. Agr. sit. sur un terrain qui avance dans le go. d'Ajaccio avec une f. citad. Pop. 7,500 hab. Com. de vins, huile, corail; à 10 l. S. O. de Corte, 25 l. S. O. de Bastia; de Paris à Toulon, 108 po.; traversée de Toulon à Ajaccio, 65 l. Patrie de Napoléon Buonaparte. Lat. N. 41. 55. long. E. 6. 25. Cette v. n'est pas, comme le pensent la plup. des géographes, l'ancienne *Urcinium* (URCINO) qui se trouve dans le go. de Sagone à 3 l. N. d'Ajaccio.
AJA HINCELBA, pet. riv. de la Sabine (Ital.). — Autre près du Monte-Rotondo; emb. au Tibre.
AJAIN, *Guéret*, Creuse (H.-Marche).
AJAMATI, v. de l'Imirette, sur la Rione, à 4 l. S. E. de Cotatis.
AJAN (l'anc. *Azanie*), nom de la côte E. d'Afr. depuis la riv. de Magadoxo jusqu'au cap Gardafui. Cont. peu connue; lon. 100 l. Prod. myrrhe et autres aromates: com. en or, ivoire et ambre. Contr. sablonneuse, plate et stérile. Chevaux estimés. Hab., tribus du Somanli.
AJAS, *St.-Geniéz*, Aveiron (Rouerg).
* AJASIUM, v. de la Troade, sur le rivage, bât. par les Rhodiens; tomb. d'Ajax et d'Achille.
AJASSE, *Sauzé*, Deux-Sèvres (Poit.).
AJAZZO, v. et bon p. de l'Anatolie, sur la Médit.
AJO, cap d'Esp., sur la côte de la Biscaye.
AJOITRIN, v. de la Nouv. Cast. (Esp.).
AJONCOURT, *Château-Salins*, Meurthe (Lorr.).
AJOS, pet. île du g. de Bothnie (Suède). Lat. N. 40. 12. long. E. 21. 5.
AJOU, *Bernay*, Eure (H.-Norm.).
AJOUX, *Privas*, Ardèche (Vivarais).
AKABÉT-ASSOLOUM, *Cutabathmus Magnus*, défilé de l'Afr. au désert de Barca, avec un port sur la Médit. A. 30 l. O. d'Albaretoun.
AKALZIKÉ. Voy. AGALZIKÉ.
AKAN OU AKIM, contr. d'Afr. sur la côte de Guinée. Poudre d'or.
AKANIMINA, v. de la côte d'Ivoire (Guinée). Poudre d'or et ivoire.
AKASAKA, une des plus belles v. de l'île de Niphon (Japon), sur la côte mérid.; hab. adonnés au luxe. A 41 l. de Meaco, 50 O. S. O. de Jeddo.
AKAST, v. d'Arabie, à 22 l. E. de Jérusalem.
AK-BACHI-LIMAN, SESTOS, anse du détr. des Dardanelles, près de la fam. tour d'Héro, à une demi l. N. des ruines d'Abydos et à 7 l. S. O. de Gallipoli. Restes du f. de Zéménic, ruiné par les Turcs en 1356.
AKELO OU AKIALI, *Anchialus*, b. de la Romanie (Turq. d'Eur.), sur la mer Noire, à 32 l. N. O. d'Andrinople.
AKERMAN OU BIALOGROD, *Aspro Castro*, v. forte de la Bessarabie, sur la mer Noire et le lac de Vidovo, à l'emb. du Dniester; chât. et p. Pop. 15,000 hab.; à 25 l. S. E. d'Ocsakow, 140 N. E. de Constantinople. Lat. N. 46. 8. long. E. 26. 49.
AKERVIK, p. de la prov. de Médelpad (Suède).
* AKIERMANA, Bialogrod, v. de Pologne.
AKI-HISSAR OU AKHISAR (*Château-blanc*), *Thyatira*, v. d'Anatolie, sur l'Hermus qui la trav., et dans une belle plaine, fert. en blé et en coton. Pop., env. 40,000 hab. Comm. de tapis et d'opium; à 13 l. N. E. de Smyrne.
AKILI, v. d'Anatolie, sur la mer Noire; à 10 l. E. N. E. de Constantinople.
AKKA OU AKBA, pet. roy. sur la Côte-d'Or (Afr.) avec 2 forts, l'un aux Anglais, l'autre aux Hollandais. — Bourgade de la prov. de Suze (emp. de Maroc), sur la route de Tombouctou.
AKKAR, pet. v. de Syrie, à 10 l. E. de Tripoli. — Mont. au S. d'Antioche.
AKKER, v. de Syrie, sur le mont Bargylus. Fruits excell. dans les env.; à 12 l. E. de Tripoli.
AKLANSK, v. de la prov. d'Ochotsk (Russ. Asiat.), sur la riv. d'Aklan.
AKLÉH, v. de Syrie, sur les confins du désert; à 12 l. S. E. d'Alep.
AKLIN, île du g. du Mexique. Lat. N. 22. 15. long. E. 75. 50.
AKMESJID OU SOLTAN-SARAÏ, v. de Crimée, anc. résid. du kan des Tartares, prise par les Russes en 1771.
AKMIN, *Chemnis*, v. d'Égypte, près de la rive dr. du Nil, à 80 l. S. E. du Caire. Manuf. de gross. étoff.; blé, sycomores, pêche excell.; ruines. de l'anc. *Panopolis*.
AKOLINGAN, v. de l'île des Célèbes (mer des Indes), dans la baie de Buggess. Lat. S. 2. 5.
AKSA, fl. de la Géorgie (Russ. Asiat.), qui se jette dans la mer Caspienne.
AKSCHINSKA, fort de la Russ. Asiat., gouv. d'Irkoutsk, sur l'Onon, à 25 l. de Dorninsk, et près des front. de la Chine. Petit-gris et zibelines.
AKSCHEHR, *Antiochia ad Pisidiam*, v. de Caramanie (Phrygie), sur le bord mérid. d'un lac, à 27 l. O. N. O. de Konieh. — V. d'Anatolie, près d'une montagne. Elle fut prise par Tamerlan en 1402; à 25 l. S. E. de Karahisar. — Autre dans l'Anatolie, sur la mer Noire, à 35 l. E. de Constantinople.
AKTIRKA, v. consid. du gouv. de Kharkov (Russie d'Europe). Population, 12,000 hab.
AKTOUBA, bras orient. du Wolga, qui commence à 10 l. au-dessus de Zarizin, et vient rejoindre le Wolga près de son embouchure.
AKZAR, v. du pays des Calmouks (Asie), à 56 l. N. E. de Kashgar.
* ALA, Alen.
ALA, v. du cerc. de Trente (Tyrol), sur l'Adige; fabr. de velours. Pop. 4,000 hab., à 8 l. N. de Vérone.
* ALABA, Alava.
ALABAMA, un des États-Unis de l'Amér. sept., d'env. 120 l. de long. et 76 de large, sup. 5950 l.; trav. par l'Alabama, la Tennessée, la Cahawsba, etc.; une des contr. les plus agr. des États-Unis. Population 127,900 hab. Ch.-l. Saint-Stephen. Le siége du gouvernement est à Cahaba.
* ALABANDA, v. de Carie (As. min.-), près du Méandre et au N. E. de Milet; ch.-l. d'une confédér. de v. libres. Hab. voluptueux, rendaient un culte à la v. de Rome.
ALABASTER OU ELEUTHERA, une des îles Lucayes, près du grand banc de Bahama.
* ALABASTRITES-MONS (Mont-d'Albâtre), pet. chaîne de mont. de l'Égypte du milieu, vers la mer Rouge (les monts *Calil*).

Digitized by Google

ALABUSHKOI, f. dans la part. sept. du gouv. de Toboisk (Russ. as.) sur la riv. d'Alabuga.

ALACER-DO-SAL, v. du Port. (Estram.), sur le Zadao, à 14 l. S. E. de Lisbonne. Salines et fabr. de sparterie.

ALACRANES, rochers et bas-fonds sur la côte mérid. du g. du Mexique, vis-à-vis d'Yucatan, à l'O. du cap St-Antoine. Lat. N. 23. long. O. 91. 25.

ALADI, île de la mer des Indes, près de Malaca.

ALADINES (îles), groupe de pet. îles dans la baie de Bengale, près de la côte de Siam, entre les 9. 5. et 9. 40. de lat. N. et par le 95. 27. de long. E.; archip. de Merguy.

ALADULIE OU MARASH, *Aladulia*, prov. consid. de la Turq. Asiat., entre Amasie et la Médit., à l'E. de la Caramanie (autref. la pet. Arménie). Pays impratic. à cause des mont. Bons pâtur.; excell. chev. et chameaux. Peuple guerrier et voleur. V. princ. Adana, Marrah et Malatia.

ALAFOENS, dist. de la Beira (Port.), avec une v. du même nom, à 2 l. N. N. E. de Viseu.

ALAGNA, b. du Piémont (États-Sardes), dans la vallée de la Sésia, à 10 l. N. E. d'Aost.

ALAGNON, *Alba bona*, v. d'Esp. (Aragon), au confl. du Xalon et de l'Ebre, à 6 l. O. de Saragosse. — Riv. d'Esp. (Estram.), se jette dans le Tage au-dessous de Coria.

ALAGNON, *Murat*, Cantal (Auverg.).

ALAGOA, v. de 2,500 hab. dans l'île St.-Michel, une des Açores.

ALAH-DAGH, b. de Caramanie, à 13 l. S. de Konieh.

ALAH-SHEHR, *Philadelphia*, v. d'Anat. (Turq. As.) à l'E. de Sart.

ALAIGNE, ch.-l. de cant., *Limoux*, Aude (Lang.).

ALAIGNON, pet. riv. d'Auvergne qui sort du Cantal, à l'O. de Murat, et se jette dans l'Allier, entre Brioude et Issoire. Rapide et peu navigable.

ALAINCOURT, *Réthel*, Ardennes (Champagne).

—, *Tillières-sur-Avre*, Eure (Normandie).

—, *Château-Salins*, Meurthe (Lorr.).

—, *Vesoul*, Haute-Saône (Fr.-Comté).

— Sur-Oise, *St.-Quentin*, Aisne (Vermandois).

* ALAINS, *Alani*, pp. de la Sarmatie asiat., habitèrent d'abord sur l'Hypanis (le *Kouban*, dans la prov. russe du Caucase); chassés par les Huns, se dispers. dans les mont. du Caucase; une gr. part. se retire en deçà du Tanaïs (*Don*), au N. des Palus Méotides: de là irruptions en Eur.; arrêtés par Vespasien; séjour en Bretagne où St.-Germain d'Auxerre apaise leur roi; en 405, unis aux Vandales, saccagent tout du Danube au Rhin. Nomades, viv. de chair et de lait, errants au milieu des déserts dans des chariots couverts d'écorce.

ALAIRAC, *Carcassonne*, Aude (Languedoc).

ALAIS, *Alesia*, v. du B.-Lang. (Gard), sur le Gardon, au pied des Cevennes; ch.-l. de s.-préf., trib. de prem. inst. et de comm.; bur. de p., coll. communal; a une citad. bât. en 1689; anc. évêch. suffrag. de Narbonne. Fabr. de bas et de gants de soie, rubans, draps, ratines, tanneries, verreries; eaux minér. Mines de sulfate de fer et de houille dans les env. Comm. de soieries, bestiaux, etc.; inspect. forest. Foires le 17 janv. 3 j.; les 27 avr. et 24 août 8 j. Pop. 10,500 hab. A 10 l. N. de Nîmes et 170 l. S. E. de Paris. L'arr. d'Alais forme 9 cant. Lat. N. 44. 8. l. 1. 44.

ALAISE, *Salins* (*Jura*). Doubs (Fr.-Comté).

ALAJOR, pet. v. de l'île de Minorque, à 3 l. N. O. du p. Mahon.

ALAJOU, *Lodève*, Hérault.

ALAMA, riv. de la V.-Castille (Esp.); emb. à l'Ebre, près d'Alfaro.

ALAMAN, v. du cant. de Berne (Suisse), à 3 l. N. E. de Sion.

ALAMERA, v. du Port. (Estram.), à 3 l. N. E. de Leira.

ALAN, pet. v. du Comminge (H.-Garonne), à 2 l. N. de St.-Martory, 2 l. de *Martres*, bur. de po. — *Alanum*, v. de Perse, dans le Turkestan.

ALAN OU UCHT, riv. de la rég. de Magdebourg (Prusse), reçoit la Biese et se jette dans l'Elbe près de Schnackenbourg.

ALAND, *Alandia*; île de la mer Balt., entre la Suède et la Finlande, vis-à-vis d'Abo, à la Russie depuis 1809. Pop. 12,000 hab. Bois de charp., mont. calcaires; charb., chaux; chevaux; pêcheries. Lat. N. 60. 18.

ALANDO, *Corte*, Corse.

ALANDRA, pet. v. du Port. (Estram.), près du Tage, à 6 l. N. E. de Lisbonne.

* ALANDRIANA, v. d'Epire.

ALANGUER, *Alanguera*, v. du Port. (Estram.), à 9. l. N. E. de Lisbonne.

* ALANI. Voyez ALAINS.

ALANIEH, *Coracesium*, pet. v. de Caramanie, (Turq. Asiatique), sur la Médit., à 20 l. S. E. de Satalieh.

ALANJE OU ALMANGE, pet. v. d'Esp. (Estram.) sur la Matachel, à 4 l. S. E. de Mérida.

* ALANOVA, Ebersdorf.

* ALANTIA, Allanches, v. d'Auv.

* ALANUM-JOVIS, Allenjoie.

* ALANUS, mont. de Sarmatie, berceau des Alains.

ALAPA, mont. de Sibérie; mines de cuivre.

ALAPAIEV, v. du gouv. de Perm (Russ. As), ch.-l. de cerc.; 1,700 hab. A 23 l. N. E. d'Ekaterinbourg.

ALAR, riv. de Perse, se jette dans la mer Casp.

ALARA, v. de l'île Majorque. Pop. 2,400 hab.; à 3 l. N. N. E. de Palma.

* ALARANTES, Tallard.

ALARÇON, pet. v. de la Nouv.-Cast. (Esp.), sur un rocher, près du Xucar, à 14 l. S. E. de Madrid.

* ALARICI-CASTRUM, Alairac.

ALARY (SAINT), *Rodez*, Aveiron (Rouergue).

ALAS, *St.-Girons*, Ariège (Comminge).

ALASKA, pointe de terre la plus occid. de l'Amér. sept., d'où les Russes tirent de belles fourrures. Lat. N. 54. 35. long. O. 165. 7.

ALASSAC, *Donzenac*, Corrèze (Limousin).

ALASSIO, v. des Ét.-Sardes (d. de Gênes); rade excel. Com. consid. de thon, fromage, vin, blé, toiles, vermicelle; tanneries, chant. de constr. Pop. 7,000 hab.; à 4 l. N. E. de Port-Maurice.

ALAT, pet. v. de Russie, gouv. et à 20 l. N. de Casan.

ALATA, *Ajaccio*, Corse.

—, pet. v. d'Abyssinie, près de la so. d'un des aff. du Nil, à 12 l. S. S. O. de Gondar. Cataracte de 40 p. de h.

* ALATA CASTRA (camp-ailé), camp des Romains, au N. de la Gr. Bretagne (*Angleterre*), entre les deux murs élevés successivement par Adrien et Sévère (*Édimbourg*).

ALATAMAHA OU ALTAMAHA, riv. des États-Unis en Géorgie; embouchure dans l'Oc., à 10 l. S. E. de Savannah.

ALATOI, gr. chaîne de mont. en Tart.

ALATRI, *Aletrium*, v. épisc. de la délég. de Rome, sur une colline. Pop. 4,000 hab. A 18 l. S. E. de Rome. Murs cyclopéens.

ALATYR, v. de Russie, sur la Sura (gouv. de Simbirsk); à 52 l. S. O. de Casan. Mais. de bois; Tchouvaches, habit.

* ALAUNA, Valogne.

Digitized by Google

* **ALAUNI**, pp. de la Norique, précurseurs des Alains.

ALAUSI, prov. du Quito (Colombie); avec une cap. du même nom. Pays montagn., mais fert. en gr. et en fruits. — Riv. du Quito, a sa so. dans la part. occid. des Andes, et se jette dans la baie de Guyaquil.

ALAUT OU ALT, *Aluta*, riv. de la Turq. d'Eur., a sa so. dans la Transylvanie, et se jette dans le Danube vis-à-vis Nicopoli, à 12 l. E. de Viddin.

ALAUX, *Rodez*, Aveiron (Rouerg.).

ALAUZIE (St.), *Castelnau-de-Mont-Ratier*, Lot (Quercy).

ALAVA OU ALABA, une des 3 divis. de la Biscaye (Esp.), au N. de l'Ebre, d'env. 8 l. de long sur 7 de large. Mines de fer et d'acier. Pays mont. mais fert. Vittoria, cap.

* **ALAVARDUM**, Allevard.

ALAYRAC, *Espalion*, Aveiron (Rouergue).

—, *Cordes*, Tarn (Languedoc).

—, *Montpellier*, Hérault (B.-Lang.).

— Voy. **ALAIRAC** *et* **ALEYRAC**.

* **ALAZONES**, anc. nat. d'Eur., dans la Sarmatie, vers les so. du Tyras (le *Dniester*), auj. l'*Ukraine Polonaise*.

* **ALBA**, Alve de Tormes, l'Arlos, l'Asurie, etc.

* **ALBA AD SARAVUM**, Saralbe.

* **ALBA-AUGUSTA-HELVIORUM**, v. de la Gaule, cap. des Helvii, dans la prem. Narbonnaise (*Alpes*, dép. de l'Ardèche).

* **ALBA-BONA**, Alagon.

ALBACENA, v. de la délég. d'Ancône (Ét. R.), à 9 l. O. N. O. de Tolentino.

ALBACETTE, v. du roy. de Murcie (Esp.) dans une plaine vaste et très-fert., surtout en vins. Pop. 7,500 hab.; à 3 l. N. E. de Chinchilla. Fabr. de coutellerie.

* **ALBA-FINENSIS**, Albi.

* **ALBA-FUCENTIS**, v. des Marses (roy. de *Naples*), au N. O. du lac Fucin (*Celano*); le sénat y reléguait les rois prisonniers (*Alba*).

ALBAGNAC (Castelnau), *Rodez*, Aveiron (Rouergue).

ALBAGNAN, *St.-Pons*, Hérault (Languedoc).

* **ALBA-GRÆCA**, v. de la Pannonie. Voy. **SINGIDUNUM**.

AL-BAHARI, prov. de l'Égypte-Infér., sur la Médit., comprise entre les bras du Nil, autref. *Delta*.

ALBAIN (St.), *Mâcon*, Saône-et-Loire (Bourg.).

ALBAN, b. du H.-Languedoc (Tarn), ch.-l. de cant.; arr. et à 5 l. et dem. S. E. d'*Alby*.

* **ALBA-JULIA**, Albe-Julie *ou* Weissembourg.

* **ALBA-LEUCORUM**, Blamont en Lorraine.

* **ALBA-LONGA** (Albe-la-Longue), v. du Latium (*Camp. de Rome*), fondée par Ascagne, fils d'Enée, au pi. d'une mont., à 5 l. S. E. de Rome; au haut de la mont. était le temple de Jupiter Latialis. Ruines près d'*Albano*.

* **ALBAMARIA**, Aumale.

* **ALBA-MARITIMA**, Zara-Vecchia, près Zara.

* **ALBA-MONS**, pet. ch. de mont. de la Germanie, à l'E. du Rhin (dans le roy. de *Wurtemberg*).

ALBAN (St.), pet. v. du Languedoc (Lozère), ch.-l. de cant.; arr. et à 5 l. N. E. de Marvéjols, 2 de *St.-Chely*.

ALBAN, *Roanne*, Loire (Forez). Eaux minér., mine de plomb.

—, *Cerdon*, Ain (Bugey).

—, *Lamballe*, Côtes-du-Nord (Bret.).

—, *Alais*, Gard (Cevennes).

— (St.), *Argentière*, Ardèche (Vivarais).

— (St.), *Toulouse*, H.-Gar. (Languedoc).

— (St.), *Vienne*, Isère (Dauphiné).

— d'Ay (St.), *Tournon*, Ardèche (Vivarais).

— de-Roche, *Bourgoin*, Isère (Daup.).

— de-Vareize, *Le Péage*, id.

— du-Rhône, *id.* id.

— en-Montagne, *Langogne* (*Lozère*), Ardèche (Gévaudan).

— sous-Sampzon, *Joyeuse*, Ardèche (Vivarais).

ALBAN (St.-) d'*Uritères*, b. de Savoie. Mines de fer. Population 1,000 hab.; à 2 l. E. de Chambéry, près d'un lac.

* **ALBANA**, v. d'Asie, la princip. de l'Albanie, sur l'Albanus (le *Samour*), près des Pylæ-Albaniæ.

* **ALBANI**, pet. nat. de l'Illyrie, sur la mer Adriat., au S., prédécesseurs des Albanais modernes.

* **ALBANIA**, Braid-Albain. — Le Shirvan.

* **ALBANIÆ-PYLÆ** OU **SARMATICÆ** (portes d'Albanie *ou* de Sarmatie), passage à travers les mont. du Caucase, au N. E. de l'Albanie, pour pénétrer dans ce pays depuis la Sarmatie (*Derbeng*).

ALBANIE, *Albania*, prov. de la Turquie d'Eur., sur le golfe de Venise, bornée E. et S. par la Macédoine, la Livadie et la Thessalie; N. par la Dalmatie et la Servie; O. par le golfe Adriat., compr. l'anc. Illyrie grecque et l'Epire, et fait part des gouv. de Romélie et de Scutari. Excell. vins, coton et lin; cire dans les bois, mines dans les mont. Pop. 780,000 Arnautes, Turcs, Albanais, Monténégrins, Souliotes et Juifs. Les Arnautes, qui composent la majeure partie de cette popul. sont gr., forts, très-courageux, infatig. et bons cavaliers. Quelques-uns sont mahom., mais le plus gr. nombre suit la religion des Grecs. Ils descendent des anc. Scythes. Ce pays se gouverna par des princes de son choix jusqu'à la mort du fam. Jean-Castriot ou Scanderberg, qui le céda aux Vénitiens; mais ceux-ci n'en furent pas long-temps possesseurs. Presque point de comm.; côtes habit. par des pirates. V. princ. : Romélie, Janina, Scutari et Durazzo.

* **ALBANIE**, contr. d'Asie sur la côte occid. de la mer Casp., bo. N. par le Caucase, E. par la mer Casp., S. par la Médie et l'Arménie, O. par l'Ibérie : pays mont., mais fert.; hab. pasteurs ou laboureurs (*Daghestan* et *Shirvan*, Perse).

ALBANIES (Menet), *Mauriac*, Cantal (Auvergne.)

ALBANO, v. de la délég. de Padoue (roy. Lomb.-Vénit.); avec des eaux therm. Pop. 5,000 hab.

ALBANO, *Albanum*, v. épisc. de la prov. de Rome, sur un lac du même nom, cratère d'un anc. volcan, et près duquel sont les ruines de plusieurs temples. Son territ. prod. le meilleur vin du pays romain. Cette v., ruinée par l'emp. Barberousse et rétablie depuis, est célèb. par le combat des Horaces et des Curiaces dont on y montre le tombeau, ou plutôt celui de Pompée. A 6 l. N. E. d'Ostie et 4 S. E. de Rome.

ALBANO, v. de la Basilicate (royaume de Naples), rem. par la fertilité de ses env.; à 5 l. S. d'Acerenza.

ALBANO, v. de la prov. d'Otrante (même royaume), à 2 l. O. N. O. d'Ostuni.

ALBANO, jol. ville de la prov. de Bergame (roy. Lomb.-Vénit.), sur la Seria, à 2 l. de Bergame.

ALBANOPOLI, *Albanopolis*, v. de la Turq. d'Eur., dans l'Albanie, sur le Drin, à 16 l. d'Alessio; anc. cap., auj. ruinée.

* **ALBANOPOLIS**, Bacou.

ALBANS (St.-), v. d'Angl. (c. d'Hertford), sur la Ver, et sur les ruines de la *Verulanium* des Rom., où la reine Boadicea leur fit perdre 70,000 hommes. Gr. marché de grains; bat. entre les Yorck et les Lancastre en 1455. Pop. 3,650 hab. Deux dép. au parl. A 8 l. N. N. O. de Londres.

* **ALBANTONIUM**, Aubenton.

* **ALBANUM**, Alsano. — Monte-Albano.

* **ALBANUS**, riv. la plus consid. de l'Albanie asiat. (*Dagestan*); se jetait dans la mer Caspienne au-dessous d'Albana; (auj. le *Samour*).

Digitized by Google

* ALBANUS-MONS, Montauban. — Montalvan (Esp.).

ALBANY, v. des Ét.-Unis, sur le bord occid. de la riv. d'Hudson, à 50 l. de New-York dont elle est presque l'égale. Pop. 5,000 hab. Entrepôt des marchandises du Canada. Exp., pelleteries; import., fusils, haches, couteaux, chemises, poudre et plomb. Lat. N. 42. 39. Long. O. 75. 30. — B. de l'ét. de Vermont (Ét.-U.), à 8 l. N. E. de Platzbourg. — Fort du Canada, vers l'emb. de la riv. d'Albany, sur la baie d'Hudson. Aux Angl. Lat. N. 53. 10. long. O. 89. 45.

* ALBA-POMPEIA, v. de la Ligurie (Ital.), chez les Statielli (*Piémont*), à l'E. d'Aquæ-Statiellæ (*Acqui*), sur le Tanarus. Patr. de l'emper. Pertinax, né d'un affranchi (*Alba*).

ALBARA, pet. v. d'Istrie (roy. d'Illyrie.).

ALBARACIN, *Lobetum*, v. forte, anc. et épisc. d'Aragon (Esp.), sur le Guadalaviar. Laines les meill. de la prov. A 6 l. O. de Teruel, 45 E. de Madrid. Pop. 1,800 hab.; territ. fert.

ALBARÈDE, *Exideuil*, Dordogne (Angoumois).

— (l'), *Castres*, Tarn (Langued.).

ALBARREGAS, riv. consid. du Cundinamarca (Colombie); a sa so. dans les mont. de Bogota, emb. au lac Maracaïbo.

* ALBA-REGIORUM, Riez.

ALBARET, *Espalion*, Aveiron (Rouergue).

— (Ste.-Marie), *St.-Chély*, Lozère (Languedoc).

— le-Comtal, *St.-Chély*, Lozère (Languedoc).

AL-BARETOUN ou ALBERTON, *Parætonium*, v. du pays de Barca (Afr.), sur la Médit., à 50 l. O. d'Alexandrie, dans l'anc. Libye marit. Lat. N. 31. E. 24. 45.

ALBARONNE, b. du roy. Lomb.-Vénit., à 2 l. S. E. de Pavie.

ALBAS ET ANGLARS, pet. b. de Fr. (Lot), à 4 l. de Cahors, 1 l. de *Castel-franc* (Quercy).

ALBAS, *Sigean*, Aude (Languedoc).

ALBASANO, v. d'Albanie, au pied d'une ch. de mont.; à 15 l. E. S. E. de Durazzo. Lat. N. 41. 30 l. E. 17. 50.

* ALBA-SEBUSIANA, Weissembourg d'Alsace.

ALBASINSK, v. de la gr. Tartarie, sur l'Amur, à 250 l. N. de Pekin. Les Chinois, à qui les Russes l'ont abandonnée en 1715, en ont rasé le fort.

ALBATERA, b. de la prov. de Valence (Esp.), à 10 l. N. d'Orihuela.

* ALBA-TERRA, Aubeterre.

ALBATROS, pet. île inhab. de l'Oc. Pacif., au N. de l'île de Van-Diemen. Lat. S. 40. 25. long. E. 142. 16. — Cap de la Nouv.-Zélande. Lat. S. 38. 4. l. E. 179.

ALBAY, mont. volcanique de l'île de Luçon (Philippines), dont une explosion a causé la mort de plus. milliers d'hab. en 1814. — V. sur la côte or. de la même île. L. E. 121. 25.

ALBE, riv. du Hanovre (princip. de Lunebourg), qui se jette dans l'Aller près de Rethem.

ALBE ou ALBA, *Alba Pompeia*, v. épisc. du Piémont, dans le Montferrat, cédée par la paix de Quérasque, en 1631, au duc de Savoie; sur la rive dr. du Tanaro, à 8 l. E. de Turin. Pop. 6,000 hab.

ALBE ou ALPS, *Alba Helviorum*, pet. b. de Fr. (Ardèche), reste de la v. de ce nom, ruinée. A 3 l. N. O. de *Viviers* (Vivarais).

ALBECA, v. de la Catal. (Esp.), à 2 l. S. S. O. de Lerida.

ALBECK, v. du cerc. du Danube (Wurtemberg), avec un chât. sur le Danube; à 2 l. N. E. d'Ulm.

ALBEFEUILLE-LAGARDE, *Castel-Sarrasin*, Tarn et Garonne (Languedoc).

ALBE-JULIE ou WEISSEMBOURG, *Alba Julia*, v. consid., résid. de l'évêq. et du gouv. de Transylvanie, sur le penchant d'un cot. auprès des riv. d'Ompay et de Mérische, à 10 l. O. d'Hermanstadt. Cette v., fondée par Marc-Aurèle, tire son anc. nom de *Julia Augusta*, mère de cet emper., et se nomme plus communément *Carlsbourg*. Territ. riant et fert.

ALBEKE, com. de la Flandr. occ., près Courtray (Belg.) Pop. 1671 hab.

ALBERDINK, pet. v. de la Nord-Hollande, aud. d'Amsterdam.

ALBEMARLE, cté. de la Virginie (Ét.-Unis). Pop. 19,600 hab., dont 5,600 esclaves. — Gr. lac ou lagune de la Caroline septentr., qui communique avec la mer.

ALBEN, *Monte del Carso*, mont., riv. et b. de la Carniole. Mines de mercure.

ALBENE (l'), *St.-Marcellin*, Isère (Dauphiné).

ALBENGA, *Albium-Ingaunum*, v. maritim. et épisc. sur la côte occid. de Gênes (Et. Sardes). Brûlée par les Pisans en 1175, rebâtie; prise par les Franç. en 1794. Beaucoup d'oliviers; air mal-sain. A 5 l. N. E. d'Oneille, 15. S. O. de Gênes. Lat. N. 44 l. E. 6.

ALBENQUE, pet. v. du Quercy (Lot), ch-l. de cant., de l'arr. et à 2 l. S. de *Cahors*, bur. de p.

ALBENS, b. de Savoie, à 5 l. N. de Chambéry.

* ALBENSIS TRACTUS, l'Albesan, au Montferrat.

ALBÈRES, *Collioure*, Pyrén.-Or. (Roussillon).

ALBERGUISIA, b. de la prov. de Galice (Esp.), à 12 l. E. d'Orense.

ALBERONE, v. de la Capitanate (roy. de Naples), à 5 l. S. E. de Volturara.

ALBE-ROYALE ou STUHL-WEISSEMBOURG, *Alba Regalis*, v. de la B.-Hongrie, surnomm. *Royale*, parce qu'elle était le lieu de la résid. et de la sépult. des rois; sur le Rauzia, à 12 l. S. O. de Bude et 35 S. E. de Vienne. Long-temps disputée aux Impériaux par les Turcs qui la prirent deux fois, en 1543 et en 1601; démantelée en 1702.

ALBERT, pet. v. de Pic. (Somme), ch.-l. de cant., bur. de pos., à 5 l. N. O. de Péronne, 7 N. E. d'Amiens. Comm. en blé et en bétail; filat. de coton. Pétrificat. curieuses. Pop. 2,500 hab.

ALBERT (St.), *La-Réolle*, Gir. (Guienne).

ALBERTACCIA, *Bastia*, Corse.

ALBERTAM, pet. v. de Bohême front. de Saxe. Com. de fromages renommés.

ALBERTAS ou BONE, *Aix*, B.-du-Rhône (Prov.).

ALBERTON, voy. AL-BARETOUN.

ALBERTS (les), *Briançon*, H.-Alpes (Dauphiné).

* ALBERTUM, ANCHORA, Ancre *ou* Albret.

ALBESTROF, ch.-l. de cant., *Dieuze*, Meurthe (Lorr.).

ALBI ou ALBY, *Albiga*, v. du H.-Langued. (Tarn), sur une émin. au bas de laq. coule le Tarn., rel. et bur. de p.; ch.-l. de préf., archevêc., trib. de prem. inst. et de comm., gr sémin., coll. comm., bourse, biblioth., soc. d'économ. rurale, de comm. et de statistique, théâtre. Fabr. de toiles, de molletons, de couvert. de coton, de bougies; filat. de coton, papet., imprim., libr.; comm. en gr., vins, chapellerie, orfèvrerie; fruits secs, safran, indigo de pastel, etc. Foires de bestiaux et march., 17 janv., 1 j.; quatrième mercred. de Carême, 1 j.; 15 mai, 3 j.; 16 juin, 1 j.; 22 juillet, 1 j.; 5 sept., 3 j.; 18 octobr., 1 j.; 23 nov., 3 j.; 21 déc., 3 j. Pop. 11,000 hab. En 1176 un concile y condamna les Albigeois. Édif. remarq.: l'église de Ste.-Cécile, l'hôtel de la préf., l'hôp. St.-Jacques; environnée d'une terrasse plantée de deux rangs d'arbres, au-dessus d'un mail large et prof. qui sert de fossés. Patr. de la Peyrouse, Boyer, Rossignol, Sabatier; le gl d'Hautpoult. A 13 l. N. E. de Toulouse et 168 l. S. de Paris. 99 post. par Montauban et Toulouse.

ALBI, *Alba Marsorum*, pet. v. de l'Abruzze ultér. (roy. de Naples), avec le titre de c.; à 41. O. de Célano.

Digitized by Google

ALBI (St.) d'Alguefonde, *Mazamet*, Tarn (Langued.).

* ALBIATUM CASTRUM ; Blagrasso.

ALBIAC, *Caraman*, H.-Gar. (Languedoc).

—, *Grimat*, Lot (Quercy).

— de-Comte *ou* le haut, *Mur-de-Barres*, Aveiron (Rouergue).

— des-Montagnes, *id.* id.

ALBIANO, b. de la prov. de Florence (Toscane); avec un chât. — B. du d. de Gênes.

ALBIAS, *Montauban*, Tarn-et-Gar. (Languedoc).

* ALBI-CASTRUM, Castel-Bianco.

* ALBICI, anciennem. diocèse de Riez, d'Apt.

ALBICIA ou ALBIZZA, v. du gouv. de Milan (roy. Lomb.-Vénit.), près du lac Majeur.

ALBIE, *Albia*, pet. v. de Savoie, sur le Séran, à 3 l. S. S. O. d'Annecy.

ALBIER, *Tarascon-sur-Ariège*, Ariège (Pays de Foix).

ALBIÈRES, *La-Grasse*, Aude (Languedoc).

ALBIÈS, *Tarascon-sur-Ariège*, Ariège (Pays de Foix).

ALBIEU, *Roanne*, Loire (Forez).

* ALBIGA, Albi.

ALBIGEOIS (l'), *Albigensis ager*, territ. d'Albi, divisé inégal. par le Tarn, 15 l. de long; bois, gr., pâtur. excell.; bons vins, entre autres celui de Gaillac; cult. de pastel et safran; gr. comm. de pruneaux; mines de charbon. — Ses hab.

ALBIGNAC, *Brive*, Corrèze (Limousin).

ALBIGNY, *Lyon*, Rhône (Lyonnais).

ALBIN (St.), pet. v. du Rouergue (Aveiron), ch.-lieu de cant., à 7 l. N. O. de Rodez; *Rignac*, bur. de p. Mines d'alun, de houille; feux souterr., bains de vapeur sulfureux.

ALBIN (St.), *le-Pont-de-Beauvoisin*, Isère (Dauphiné).

—, *Bapaume*, P.-de-Cal. (Artois).

—, *Port-sur-Saône*, H.-Saône (Franche-Comté).

—, rel. de p., *St.-Oyen*, Saône-et-Loire (Bourgogne.

ALBINALI, gr. et anc. v. de l'Ar.-Heureuse, prov. de Seger, sur la Prim, qui se jette dans l'Océan.

* ALBINATIUM, Aubenas.

ALBINE (St.-Amand-la-Bastide), *Mazamet*, Tarn (Languedoc).

* ALBINGAUNUM, ALBIUM-INGAUNUM, Albenga, anc. cap. des Ingauni.

ALBINHAC, *Mur-de-Barres*, Aveiron (Rouergue).

* ALBINIA, Aubagne.

* ALBINIACUM, Aubigny.

ALBINOS, *Æthiopes Albicantes*, nom que les Portug. donnent aux nègres blancs. On en a trouvé même en Amér. Leur couleur passe pour une maladie héréditaire.

* ALBINTIMILLUM, Vintimille.

* ALBIŒCI, ALBICII, REI, pp. montagnard de la Gaule (3e Viennaise, puis 2e Narbonnaise), alliés des Marseillais contre César; occupaient le diocèse d'Apt depuis le vill. de Lioux jusqu'au Ventoux : v. princ. : Reii (*Riez*; B.-Alpes).

ALBION, ancien nom de l'Angleterre. Voyez BRITANNIA et ANGLETERRE.

ALBION (Nouvelle), gr. étendue de côtes du N. O. de l'Amér., au N. de la Californie, depuis le quarante-trois. jusqu'au quar.-huit. degré de latit. N. Découv. par Drake en 1578, et reconn. par Georges Vancouver en 1792. Sol fertile, sites d'une gr. beauté; hab. tout-à-fait sauvages.

ALBION, *Apt*, Vaucluse (Provence).

ALBIONE, *Riez*, B.-Alpes (Provence).

ALBIS, *Albius*, ch. de mont. de Suisse, entre les lacs de Zug et de Zurich. Le point le plus élevé de ces mont. est de 1,600 pieds de h. — Pet. v. à 1 l. S. O. de Zurich.

* ALBIS, gr. fl. de la Germanie; so. au Bolhomum (la *Bohême*), embouc. dans l'Oc. au N. des Cauci (le *Hanovre*) : auj. l'Elbe.

ALBITRECCIA, *Ajaccio*, Corse.

* ALBIUS; Albis, montagnes.

ALBIZOTTA, b. du Piémont (Ét.-Sardes), à 1 l. N. E. de Savone; patrie du pape Jules II.

ALBLAS, b. de Holl., à 3 l. et dem. E. S. de Rotterdam. — Riv. de la S.-Holl.; emb. à la mer.

ALBLASSERDAMM, vill. de la Sud-Holl. à l'emb. de l'Alblas. Pop. 1,200 habit.

ALBLASSER-WAERT, contr. de la Sud-Holl., entre la Meuse et le Leck.

* ALBOCENSES, pp. de la Dacie.

ALBOLOTE, b. d'Esp., prov. et à 3 l. N. de Grenade.

ALBON, *Castrum Albonis*, chât. et vill. du Dauphiné (Drôme), sur une mont. à 2 l. N. O. de *Saint-Vallier*.

ALBON (St.-Romans-d'), vill. et chât. à 1 dem. l. au S. du précédent.

ALBONA, pet. v. du cercle de Trieste (roy. d'Illyrie), sur le g. de Carnero, dans le g. Adriat.; à 5 l. N. de Pola.

* ALBONA; Aubonne.

* ALBONENSES, pp. de l'Illyrie.

ALBOR, v. sur la côte de l'Algarve (Port.), à 1 l. E. de Lagos.

ALBORAN, pet. île de la Médit., sur la côte d'Afr., à l'E. du détr. de Gibralt. Lat. N. 35. 57. long. O. 3. 20. — Autre, sur la côte de Fez (Afr.), près de la v. de Mélilla. Lat. N. 36. long. O. 4. 57.

ALBORD, *Briey*, Moselle (Lorr.).

ALBORG ou ALBOURG, *Alburgum*, v. anc. du Danem., cap. du diocèse de même nom, dans le N.-Jutland. Port profond et sûr, mais dont l'entrée est dangereuse, sur un canal, à 4 l. de la mer, et 12 l. N. de Wibourg. Comm. consid. de poisson et de blé. Manuf. de selles, gants, armes à feu, etc. 5 foires par an. Possède un b. chât., une cathédr., un hôt. de v., une bourse, une biblioth., etc. Pop. 7,000 h. Le dioc. renf. 124,000 habit.; a 400 l. de surface : tourbe, pâturages excellents, mer poissonneuse, air humide, climat rude mais sain.

ALBOUZÈME, pet. p. de mer sur la front. E. du roy. de Maroc. Lat. N. 35. 10. l. E. 0. 29.

ALBOX, b. de la prov. de Grenade (Esp.), à 6 l. et dem. N. O. de Vera.

ALBRECHT, v. de la rég. et à 7 l. E. de Marienwerder (Prusse).

ALBRECHTSBERG, pet. v. de la B.-Autr., à 3 l. O. de St.-Pœlten.

ALBREDA, comptoir franç. sur la riv. de Gambie (Afr.). Les Angl. y dominent. On y faisait la traite des nègres.

ALBRET ou LABRIT, *Leporetum*, pet. v. de Gasc. (Landes), ch.-l. de cant., arr. et à 5 l. N. de *Mont-de-Marsan*, bur. de p.; 13 l. S. de Bordeaux, 168 S. O. de Paris. — Le pays d'*Albret* a env. 5 l. de long et abonde en lièvres. Érigé en duché-pairie par Henri II, en 1558, en faveur d'Antoine de Bourbon, il fut réuni à la couronne par Henri IV, et donné par Louis XIV au duc de Bouillon, en échange de Sedan et Raucour. Cap. Nérac.

ALBUCENIE, pet. île de la Médit., sur la côte de Fez (Afr.), vis-à-vis le cap des Trois-Pointes.

* ALBUCUM, Aubusson.

ALBUFEIRA, *Balsa*, pet. v. marit. de la prov. d'Algarve (Port.), entre Faro et Lagos. Ce port peut re-

Digitized by Google

cevoir les plus gr. vaiss. ; citad. Pop. 3,000 hab. — Lac du Port. entre le cap Espichel et l'emb. du Tage.

ALBUGES, *Villefort*, Lozère (Languedoc).

* **ALBULA**, anc. nom du Tibre.

* **ALBULÆ AQUÆ OU ALBULNEA-FONS** (eaux *ou* sources d'Albula), so. minér. chez les Sabins (*Camp. de Rome*), à l'O. et près de Tibur (*les bains de Tivoli*).

ALBUNUCLAS, pet. v. de la prov. de Grenade (Esp.), à 4 l. E. d'Alhama.

ALBUQUERQUE, *Albuquercum*, v. forte d'Esp. (Estram.) avec un vieux chât., sur les front. du Port. Comm. de laines et de draps. Prise en 1705 par l'archiduc (l'emp. Charles VI). Pop. 5,500 hab. A 9 l. S. O. d'Alcantara, 7 N. de Badajoz. — V. du Nouv.-Mexique, sur le Rio-del-Norte. Pop. 6,000 hab.

* **ALBURACIS, AURIGERA**, Ariège.

* **ALBURNUS**, mont. de Lucanie (roy. de *Naples*), so. du Tanager (*Negro*) ; auj. *Monte-di-Postiglione*, dans la Princip.-Citér.

ALBUSÈME, *Albusama*. Voy. ALBORAN.

ALBUSIAT, pet. v. d'Égypte près du lac Menzaléh, à 13 l. S. E. de Damiette.

* **ALBUS-MONS**, Blamont.

ALBUSSAC, *Argentac*, Corrèze (Limousin).

* **ALBUTIO**, Aubusson.

ALBY. Voy. ALBI.

ALCA, *Talga*, pet. île très-fert. de la mer Casp., près de l'embouchure du Kour.

ALÇABEHETY, *Mauléon*, B.-Pyrén. (Gasc.).

ALCAÇAR-DE-GUETE, v. de la Nouv.-Castille (Esp.), à 8 l. de Cuença. — *de-San-Juan*, autre de la même prov. à 17 l. S. E. de Tolède. — *Do-Sal*, voy. ALCACER-DO-SEL.

ALCAÇAR-HUIVIR (*Grand-Palais*), v. d'Afr. (roy. de Fez), un peu à l'E. de Larache, fam. par la bat. de 1578, où périrent le roi de Maroc, et Sébastien, roi de Port. Lat. N. 35. 5. long. O. 8.

ALCACAR-OGUER OU ALCACAR-SEQUER (*Petit-Palais*), pet. v. d'Afr., prov. d'Habat (roy. de Fez), à l'endr. le plus resserré du détr. de Gibraltar, entre Ceuta et Tanger, à 4 l. de la côte d'Esp.

ALCACOVAS, v. du Port. (Alentejo), à 6 l. S. O. d'Evora.

ALCALA-DE-GISVERT, pet. v. du roy. de Valence (Esp.). Pop. 3,600 hab. ; à 23 l. S. O. de Peniscola. — *De-Guadaira* (*Hienipa*), b. d'Esp. (Andal.), sur la Guadaira, à 2 l. S. E. de Séville. — *Delos-Gonzalès*, b. d'Esp. (Andal.), front. de Grenade. — *De-Hénarez* (*Complutum*), jol. v. d'Esp. (Nouv.-Cast.) ; avec une univ. fondée par le cardinal Ximenès, 28 couvents, 4 hôpitaux, etc. Sur l'Hénarez, dans un territ. fert. et bien cultivé. Patrie de Michel Cervantes, Solis, etc. A 4 l. S. O. de Guadalaxara, 6 l. E. de Madrid. Pop. 5,000 hab. — *Del-Rio*, v. à 2 l. au N. de Séville. Anc. colon. rom. — *La-Reale*, pet. v. de la prov. de Jaen sur une émin. Pop. 8,000 hab. A 9 l. de Jaen. Vins et fruits exquis.

ALCAMO, *Alcamus*, pet. v. de Sicile (Val-di-Mazara), à 10 l. S. O. de Palerme.

ALCANIZ, pet. v. d'Esp. sur la Guadalupe (Aragon). A 18 l. S. de Saragosse. Fabr. d'alun ; beau pont de pierres.

ALCANTARA, *Norba Cæsarea*, pet., mais très-forte v. d'Esp. (Estram.), sur le Tage, que l'on passe sur un pont magnif. constr. par l'emp. Trajan. Ch.-l. de l'ordre des cheval. de son nom. Comm. en laines et en draps. Pop. 3,000 hab. A 18 l. N. O. de Mérida, 60 O. de Madrid. — Jol. v. du Port. (Estram.), sur le Tage. Palais roy. et beaux jardins ; près de Lisbonne.

ALCANTARILLA, b. d'Esp. (Andal.), sur le Guadalquivir, à 6 l. de Séville. — V. de l'Algarve (Port.), à 6 l. E. de Villa-Nova-de-Portimao.

ALCARAZ, *Alcaratium*, pet. v. d'Esp. (Nouv.-Cast.) ; avec un chât. et un anc. aqueduc, sur une mont. près de la so. de la Guadamena ; à 15 l. N. de Baeça, 43 S. S. E. de Madrid. Pop. 5,300 hab. — Vill. de la Catalogne, à 2 l. de Lérida.

ALCARIA. Voy. ALGARIA.

ALCAS, *St.-Affrique*, Aveiron (Rouergue).

ALCAUDETE OU ALCANDATE, pet. v. d'Esp. (Andal.), presque toute bâtie en marbre noir ; à 4 l. S. d'Anduxar, non loin des riv. de Vivorra et de Cigazzalès. Terrain montueux.

ALÇAY, *Mauléon*, B.-Pyrén. (Gasc.).

ALCESTER, anc. v. d'Angl. (c. de Warwick), au confl. de l'Aln et de l'Arrow ; fabr. d'épingles. A 40 l. N. O. de Londres. Pop. 1,860 hab.

* **ALCIACUM**, Auxy.

ALCIANI, près Corte, *Bastia*, Corse.

ALCIAT ou *Iles de Clarke*, groupe d'îles vers le 64e deg. de lat. N. ; à l'entrée du détr. qui sépare la Sibérie de l'Amér. septentrionale.

ALCIETTE, *St.-Jean-pied-de-Port*, B.-Pyrén. (Béarn).

* **ALCIMOENNIS**, Ulm.

* **ALCIMARIA**, Alkmaer.

* **ALCINOI-INSULA** (l'île d'Alcinous), la même que Corcyre.

* **ALCIONÉE**, lac du pays de Corinthe, par lequel Bacchus descendit aux enfers.

* **ALCIPIO ET TRIGOLDON**, pet. v. grecque, dans l'Epire, sur le g. de Porto-Figo.

ALCIRA. Voy. ALZIRE.

ALCISKA, v. de la Sibérie, sur une riv. qui se jette dans le Bir. Lat. N. 52. 30. long. E. 77.

ALCKAUSEN, pet. v. du roy. de Bavière, à 5 l. S. de Buchaw.

ALCKEN, *Præfect. Alkensis*, pet. v. de la rég. de Coblentz (Prusse), sur la Moselle ; avec un chât., à 2 l. S. O. de Coblentz.

ALCKMAER, fort de la Guiane Holl., près l'emb. de la riv. de Surinam.

ALCMAER. Voy. ALKMAER.

ALCOBAZA, *Eburobritium*, pet. v. du Port. (Estram.), près de la mer ; avec un célè. monastère, l. de sépulture des anc. rois. Fabr. de batiste, de toiles et de coton. A 7 l. S. S. E. de Leira.

ALCOBENDAS, jolie pet. v. d'Esp., à 4 l. N. de Madrid ; belles mais. de campagne.

ALCOENTRE, pet. v. du Port. (Estram.), à 7 l. S. O. de Santarem.

ALCOMETE, pet. v. du Port. (Estram.) ; avec un chât., sur le Tage, vis-à-vis de Lisbonne.

ALCOLEA, pet. v. d'Esp. (Arag.), à 6 l. S. de Balbastro. — Autre (Nouv.-Cast.), prov. et à 10 l. N. O. de Madrid. — Autre (Andal.), prov. et à 3 l. et dem. S. E. de Séville. — Autre (Manche), à 3 l. S. O. de Ciudad-Réal.

ALCORA, b. d'Esp. (Valence), à 2 l. de cette v., sur la Mijares. Manuf. de porcel.

ALCORÇON, vill. d'Esp., prov. et à 2 l. de Madrid.

ALCORN, *Espalion*, Aveiron (Rouergue).

ALCOUTIN, 2 v. de Port., une dans l'Alentejo, l'autre dans les Algarves et à 25 l. E. N. de Lagos.

ALCOY, pet. et jol. v. du roy. de Valence (Esp.), sur une riv. du même nom ; à 6 l. N. E. d'Alicante. Fabr. floriss. de dr., de papiers, etc. Mines de fer. Pop. env. 8,000 hab.

ALCUDIA, pet. v. d'Esp., dans le roy. et à 5 l. S. de Valence. — Ancienne ville sur la côte N. E. de l'île de Majorque ; pêche de corail. — Autre, au roy. de Fez (Afr.).

Digitized by Google

ALCUEZAR, v. de l'Aragon (Esp.), à 5 l. N. de Balbastro.

* ALCYONIUM-MARE, part. du g. de Corinthe (*Lépante*), qui, à son extrémité orient., s'enfonçait au N. E. jusqu'à la Mégaride.

ALDABRA, île d'Afr., entre la côte du Zanguebar et l'île de Madagascar, au N. E. des îles Comores.

ALDAN, gr. riv. de la Russie Asiat., a sa so. sur les front. de la Chine, et se jette dans la Lena, à 36 l. N. d'Yakoutsk.

ALDBOROUGH, *Isurium*, petite v. marit. d'Angl. (c. de Suffolk), sur l'Ald; pop. 1,066 h., presq. tous pêcheurs. A 24 l. N. E. de Londres. — Autre, comté d'York, à 50 l. N. de Londres. Deux députés au parl. — Nouv. établ. au Canada, entre la Tamise et le lac Erié.

ALDEA-GALLEGA, petite v. de Port. (Estram.), à 5 l. N. E. de Lisbonne. — *Del-Rio*, vill. de la prov. de Cordoue (Esp.), à 4 l. d'Anduxa.

* ALDEBURGUM, Aldembourg.

ALDEGO, petite riv. du roy. Lomb.-Vénit., prend sa so. près de Montebello, et se jette dans l'Adige.

ALDEMBOURG. Voyez ALTENBOURG.

ALDENAHR, *Aldenaria*, v. de la rég. de Coblentz (Prusse), sur l'Ahr, à 5 l. S. O. de Bonn.

* ALDENARDUM, Oudenarde.

* ALDENBURGUM, Altenbourg, Oudenbourg.

ALDENHOVEN, b. de la régence d'Aix-la-Chapelle (Prusse), à 1 l. O. de Juliers.

ALDERNEY. Voyez AURIGNY.

ALDOMA, riv. de la Russie Asiat., qui se jette dans la mer d'Ochotsk.

ALDSTONE-MOOR, v. d'Angl. (Cumberland); avec beau pont sur la Tyne. Mines de plomb. A 8 l. S. E. de Carlisle.

* ALDUA DUBIS, Doubs.

ALDUDES (les), *St.-Jean-pied-de-Port*, B.-Pyrén. (Béarn).

* ALEA, v. de l'Arcadie; temple de Diane, de Minerve et de Bacchus.

* ALEBIUM, Delebio.

ALECE, petite riv. du roy. de Naples.

* ALECHIOPOLIS, Alesteroso, v. de Macédoine.

* ALECTA, Aleth.

* ALECTUM, Dundée, v. d'Écosse.

ALEDO, b. d'Esp., prov. et à 8 l. S. O. de Murcie.

ALEICHIMO, baill. de la côte orient. de l'île de Corfou. Pop. 10,000 hab. Ch.-l. Potani.

ALEIROIDE, *Briançon*, H.-Alpes (Dauphiné).

ALEGRE, petite v. de Fr. (H.-Loire), chef-lieu de canton; à 4 l. du *Puy* (Velay).

—, *Saint-Ambroix*, Gard (Languedoc).

—, Riv. du Brésil, prov. de Mato-Grosso, cours de 7 l., se joint au Guapore au-dessus de Villa-Bella.

ALEGRETTE, v. forte de la prov. d'Alentejo (Port.), sur la riv. Caia, à 3 l. S. E. de Port-Alègre.

ALEGRIA, pet. v. de la Biscaye (Esp.), à env. 4 l. E. de Vittoria.—Autre, dans le Guipuscoa près de Tolosa, sur le mont St.-Adrien.

ALEIN, *Lambesc*, Bouches-de-Rhône (Provence).

ALEINE, *Pontarlier*, Doubs (Franche-Comté).

—, Voyez HALEINE et HALLÈNES.

* ALEIUS-CAMPUS, gr. plaine dont parle Homère et qui devait être en Cilicie, à l'O. du Sarus.

ALEKSANDROPOL, petite riv. de la Russie d'Eur., dans le gouv. et à 22 l. N. d'Ekaterinoslav.

ALEM, *Castel-Sarasin*, Tarn-et-Gar. (Langued.).

* ALEMANIA PROPRIA, Algow.

* ALEMANI ou ALEMANNI, ALAMANNI, ALEMANS, pp. de la Germanie qui a fait donner à ce pays le nom d'Allemagne. On croit que c'était une nation Suève, longtemps en guerre contre les Rom. et les Francs, et qui finit par se fixer entre le Rhin et le Nicer (*Neker*). Elle occupait le *Wurtemberg* et une partie de la *Souabe*.

ALÉMANNIE, duché formé sous la protection de Théodoric, roi des Ostrogoths, par les Alemans confondus avec les Suèves. Passa sous la domination de Clovis et de ses successeurs, et comprit alors toute la vall. du Rhin, dep. les Vosges jusqu'à l'Alp de Souabe, et depuis le St.-Gothard jusqu'au Mein.

ALEMBON, *Ardres*, P.-de-C. (Artois).

ALEMONT (St.-Jure), *Metz*, Moselle (Lorraine).

ALEMPAROE ou ALEMPARVE, pet. v. et fort de la côte de Coromandel (Ind.), à 9 l. N. de Pondichéry.

ALEMPIGON, riv. *ou* lac du Can., au N. du lac Supérieur, avec leq. il communique.

ALEMPS, *Périgueux*, Dordogne (Périgord).

ALEN ou AALEN, *Ala*, *Alena*, pet. v. du Wurtemberg, sur le Kocher, à 6 l. S. d'Elwangen.

ALEN, pet. v. de la rég. de Munster (Prusse), sur le Weser; à 7 l. S. E. de Munster. — Pet. riv. de B.-Saxe, se jette dans le Weser. — Autre de ce nom, pays de Galles (Angl.); très-poissonneuse.

* ALENA, Awlen.

ALENBY, pet. v. de Norwège, à 20 l. S. de Drontheim.

ALENÇON, *Alentio*, gr. et belle v. de B.-Norm. (Orne), rel. et bur. de po.; ch.-l. de préf., trib. de prem. inst. et de com., cons. de prud-h., chamb. de manuf., coll. communal, biblioth. Tanneries, verreries, etc.; fabr. de bas, de chapeaux, bougran, étamines, dentelles, dites *point d'Alençon*, toiles, basins, piqués, mousselines; imprim., libr.; com. en chev. et en best., etc. Foires de 15 j., le 3 fév.; de 3 j., le 2e lundi et le 4e jeudi de Carême, le jeudi de l'Ascension, le 8 et le 21 sept. Monum. : l'hôtel-de-v., la nef et le portail de l'église gothique, le pal. de just. et la halle au blé. Cette v. est sit. au confl. de la Briante et de la Sarthe, dans une vaste plaine fert. en grains, etc. Dans les env., mines de fer, de cinabre, carr. de grès, esp. de diamants appelés *cailloux d'Alençon*. Pop. 15,500 indiv. Gr. routes pour Paris, Rouen, Caen, Rennes, Angers, Tours. Patr. de l'infâme révolut. Hébert, et du noble maréch. de Matignon dont la fermeté sut garantir la v. d'Alençon des horr. de la St.-Barthélemy, de Dufriche-Valazé, dép. à la Conv., cond. à mort en 93. A 10 l. N. du Mans, 45 l. O. S. O. de Paris. 25 po. 1/4. Lat. N. 48. 25. l. O. 2. 16.

ALENÇON, pet. v. du Dauphiné (Drôme), à 4 l. E. de *Montelimart*. Patrie de Me de Villedieu.

ALENÇON, *Brissac*, Maine-et-Loire (Anjou).

* ALENCONIUM ET ALENTIO, Alençon.

* ALENGONIS PORTUS, Langon.

ALENQUER, v. du Port. (Estram.), sur une riv. qui se jette dans le Tage.

ALENS, *Tarascon-sur-Ariège*, Ariège (Pays de Foix).

ALENTARIÉ ou ALENTAK, cerc. du gouv. de Revel (Russ. d'Eur.), sur le g. de Finlande. Narva cap.

ALENTÉJO ou ALEM-TÉJO (au-delà du Tage), prov. très-fert. du Port., entre le Tage et la Guadiana, au S. E. de l'Estram.; arros. par la Guadiana, le Zadao, l'Ardrilla, les affl. de l'Evédra et une infinit. de pet. riv. Prod. blé, vin, oranges, huiles; carrière de marbre blanc, vert et rouge. Pop. 380,000 hab. Evora cap.; 36 l. de long sur 34 de large. L'Alentéjo est hérissée de places f.

ALENYA, *Perpignan*, Pyrénées-Orientales (Roussillon).

ALENZAC, *Alais*, Gard (Cevennes).

ALEP (le vieux), autref. *Chalcis*, v. de Syrie (auj. *Kinnasrin* chez les Arabes). A 6 l. S. E. d'Alep; en ruines.

Digitized by Google

ALEP, *Alepum*, gr. v. de Syrie (l'anc. *Berœa* ou *Chalybon*, nommée *Haleb* par les hab., détr. en partie par le trembl. de terre du 13 août 1822, la peste et le nouv. trembl. de terre de 1828. Sa pop. s'élevait à plus de 200,000 indiv., dont 45,000 ont perdu la vie dans ces horribles catastrophes. Son circuit avec les faub. était de 2 l. et dem.; air sain quoiqu'on ait à y redouter un abcès appelé le *bouton d'Alep*. Exp.: étoff. de soie, toiles de coton, tabac, café, confit. sèches, fruits, papier, cochenille, indigo. Import.: café des Antilles, draps du Languedoc, march. de Perse. Fabr. de toiles. Carav. pour Damas, La Mecque, Bassora, Ispahan, Constantinople, l'Égypte, etc. Après Smyrne c'est la v. la plus com. de la Turquie d'Asie. Consuls franç., ital., angl., holl. Prod. tabac et pistaches. Traversée par la Kowich ou Koïk. Hab. plus civilisés que les autres Turcs. On y élevait des pigeons pour porter des lettres. Cap. du pach. du même nom, traversé par le ruisseau *Marsgas* ou Koïk, emb. à l'Euphrate. A 25 l. E. d'Alexandrette, 70 l. N. de Damas, 780 l. com. E. S. E. de Paris. Lat. N. 36. 11. long. E. 34. 50.

ALERHEIM, baill., à 4 l. S. d'Attingen, en Souabe (Bav.).

ALERIA, *Alalia*, v. ruinée de l'île de Corse, à 9 l. S. E. de Corte, près de la mer; *Bastia*, b. de p.

* **ALESA**, anc. v. de Sicile, épiscopat suffragant de Syracuse; ses ruines. — Bourg de Tosa, Val-di-Demona.

ALESANI, b, sur la côte orient. de l'île de Corse, près d'Aleria.

ALESCHANY, v. de la part. orient. de la Valachie (Turq. d'Eur.), sur le Chricou.

* **ALESIA**, Alais.—Alisse *ou* Ste.-Reine.

* **ALESIENSIS PAGUS**, Auxois.

ALESSANO, *Alexanum*, pet. v. épisc. du roy. de Naples, prov. et à 7 l. S. O. d'Otrante; avec titre de duché.

ALESSIO, *Lissus*, v. du pachalik de Scutari (Turq. d'Eur.), avec un bon fort; auprès de l'emb. du Drin. On y voit le tombeau de Scanderberg; à 10 l. S. E. d'Antivari, 16 O. d'Albanopoli. Lat. N. 42. 1. l. E. 17. 36.

ALESSONE, *Oloosson*, v. de la Macédoine (Turq. d'Eur.) à 8 l. N. E. de Larisse.

ALETH, *Alecta*, pet. v. du B.-Lang. (Aude), renomm. par ses bains d'eaux therm. et par les paillettes d'or et d'argent qui se trouvent dans les différ. ruiss. des env. Elle est sur l'Aude, au pied des Pyrén.; à 15 l. S. de Narbonne, 175 S. de Paris. Mines de fer, forges, fabr. de clous. Pop. 1,200 hab. *Limoux* bur. de poste.—Il y avait autref. une pet. v. du nom d'*Aleth*, en Bret., à 1 l. de St.-Malo, où l'év. de ce lieu avait été tranféré.

* **ALETIUM**, Alais.

* **ALETIUM**, v. d'Ital., chez les Salentini (roy. de *Naples*), au S. E. de Brundusium (*Leccé*).

* **ALETRIUM**, Alatri.

ALETTE, *Montreuil-sur-Mer*, Pas-de-Calais (Picardie).

* **ALETUM**, forter. de la Gaule, chez les Redones (*Ille-et-Vilaine*), au N. O. de Condate (*Rennes*), et près de la mer; ruines à 1 l. de St.-Malo (*Guich-Alet*).

ALEU, *St.-Girons*, Ariége (Comminges).

— (l'), *Dourdan*, Seine-et-Oise (Ile-de-Fr.).

ALEUTIENNES ou ALÉOUTES, ALEUTES (îles). Voy. RENARDS (îles aux). Les Russes en tirent de belles fourrures dont ils trafiquent avec les Chinois.

ALEX, *Die*, Drôme (Dauphiné).

ALEXAIN, *Mayenne*, Mayenne (Maine).

ALEXANDRE (St.-), *Le-Pont-St.-Esprit*, Gard (Lang.)

* **ALEXANDREA**, mont. de l'Ida où le berger Alexandre Pâris rendit son jugement entre les trois déesses.

* **ALEXANDRESCATA**, v. bâtie par Alexandre dans le N. de la Sogdiane, sur l'Iaxartes (le *Syhoun*), près de Cyrescata; auj. *Kogend*.

ALEXANDRETTE ou SCANDEROUN, *Alexandria minor* ou *Cata Isson*, pet. v. de Syrie, à l'extrémité N. E. de la Méditerr., port d'Alep dont elle est éloignée de 28 l. Entrepôt des marchandises des Indes, avant le passage par le cap de Bonne-Espér. Air mal sain, à cause des marais, et qui force les hab. à se retirer en été dans les mont. voisines. Cette ville a autant de tombeaux que de maisons. Située à l'emb. d'un pet. ruiss. appelé *Belun* ou *Soldrat*, sur le g. d'Ajazze. A 12 l. N. d'Antioche. Anc. poste aux pigeons pour Alep, où ils parvenaient en 6 heures (la dist. est de 25 l.). Lat. N. 36. 35. long. E. 34.

* **ALEXANDRIA**, Cadahar.—*Minor*, Alexandrette. —*Statilliorum*, Alexandrie de la Paille.

* **ALEXANDRI-ARÆ** (Autels d'Alexandre); il les fit élever au nombre de douze, comme mon. de ses victoires, sur la rive de l'Hypasis (le *Chatoder*).

* **ALEXANDRIE**, plus. v. dans diverses contrées: la plus remarq. était celle d'Égypte, baignée au S. par le lac Maréotis, au N. par la Médit., à 4 l. de l'emb. occid. du Nil; l'anc. No, ruinée par Sennachérib, rebât. par Alexandre-le-Grand, siége des Ptolémées, et conquise par les Romains, après la mort de Cléopâtre; enrichie par un comm. immense, embellie des plus beaux mon., foyer des arts et des sciences, avec 2 académies, le Serapeum et l'Osseum, et une biblioth. sans égale. Patrie d'une foule de grands hommes; auj. entièrement ruinée.—De *Babylonie*, ensuite *Hira*, v. bât. par Alexandre, dans la Babylonie, à peu de dist. de Babylone, à l'extrém. du lac dans lequel se rendait le canal qui déchargeait les eaux de l'Euphrate; (auj. *Mesched Ali*). — De *l'Arie*, v. bât. par Alexandre dans l'Arie (*Hérat*), sur l'Arius, au S. E. d'Artacaëna (Hérat).—De *Bactriane* ou *Oxiana*, v. bât. par Alexandre, dans la Bactriane (part. de la *Tartarie indép.*), sur l'Oxus, au N. E. de Bactra (*Balk*). — De *Margiane* ou *Antioche*, v. bât. par Alexandre, dans la Margiane (part. de la *Perse*) au N., sur le Margus (*Maru-Sadi-Ghian*). — *Cota-Isson* (Alexandrette). — Des *Paropamisades*, v. d'Asie, dans de Paropamisus (part. du roy. de *Caboul*), au S. des mont. de ce nom, bât. par Alexandre, pour servir de retraite à ses vieux soldats (*Candahar*). — *d'Arachosie*, v. d'Arachosie (au roy. de *Caboul*), fond par Alexandre (*Vai-Hend*). — Des *Oxydraques*, v. de l'Inde, bât. par Alexandre, chez les Oxydraques, au confl. de l'Indus et de l'Acésines; pp. d'Indiens et soldats invalides. — De *l'Inde*, l'ancien Sogdor, agrand. par Alexandre, chez les Sogdæ, sur l'Indus, et dep. appelée Alexandrie. — *Troas* ou Sigæa, *Antigonia* et *Augusta-Troas*, v. de l'As. min., dans la Troade, au S. O. de l'emplacement de l'anc. v. de Troie (*Eski-Stamboul*).

ALEXANDRIE ou ISKENDERIEH, *Alexandria*, v. cap. de la Basse-Égypte, à l'entr. du désert de Libye, fondée par Alexandre-le-Grand, 332 ans avant J.-C., et rebât. par les Arabes à quelque distance de la première; centre de l'anc. comm.; sur une langue de terre longue et étroite, à l'une des emb. occid. du Nil, près de la Méditerr. On y remarque la colonne de granit rouge, élevée à Sévère, et dite à tort de Pompée, haute de 117 p., selon les uns, et de 94 à 95, selon d'autres. Son diam. est de 9 pieds. Il y a

Digitized by Google

aussi deux magnif. obélisques, l'un debout et l'autre renversé, vulg. appelées *Aiguilles de Cléopâtre*, et qui étaient sans doute à l'entrée du palais des Ptolémées, dont les ruines ne sont pas éloignées. Elles sont chargées d'hiéroglyphes et se composent l'une et l'autre d'un seul bloc de granit de 50 p. 6 po. de haut, sur 7 de large à leur base. L'anc. phare, haut de 450 p., et que Ptolémée Philadelphe fit construire par l'archit. Sostrate, n'est plus qu'un chât. nommé *Pharillon*, qui sert encore à éclairer les vaiss. à 25 l. en mer. Alexandrie est divis. en vieille et nouv. v. La vieille est beaucoup plus étendue que l'autre, et en partie envir. de murailles d'une gr. épaisseur, et flanquées de 100 tours. Son comm. compr. encore tout celui que les nations europ. font en Égypte. On y trouve deux citad. et deux ports, le vieux et le nouv.; mais ni l'un ni l'autre n'offre un mouillage sûr. Il y a un canal du Caire à Alexandrie (Ramanieh), il fut ouvert le 26 janv. 1820. On comptait autref. dans cette v. 300,000 hab. de cond. libre. La célèbre bibliothèque fond. par Ptolémée Soter, et brûlée ensuite par le barbare Omar, se composait de 700,000 vol. Patrie d'Euclide, Origène, Hérodien, Appien, Clément, Ammonius, Didyme, St.-Athanase, St.-Cyrille, etc. Popul. actuelle, env. 12,000 hab. Les Franç. la prirent en 1798 et les Angl. en 1802; rendue aux Turcs en 1803. A 50 l. N. O. du Caire, et à 850 de Paris. Lat. N. 31. 13. long. E. 27. 45.

ALEXANDRIE-DE-LA-PAILLE, *Alexandria Stalliorum*, v. forte et épisc. de l'Italie (Piémont), avec un bon chât., au confl. de la Bormida et du Tanaro, anc. cap. de l'Alexandrin, et ainsi nommée du pape Alexandre III, qui l'érigea en évêché suffr. de Milan. Société sav. dite des *Immobiles*. Fabr. de toiles, de soieries, de draps, de bougie, etc.: anc. ch.-l. du dép. de Marengo. Patrie de George Mérula. Pop. 22,000 hab.: à 14 l. N. O. de Gênes, 16 S. O. de Milan; 119 post. de Paris.

ALEXANDRIE ou **BEL-AVEN**, pet. v. de la Pensilvanie (Ét.-U.), dans le c. de Huntingdon, sur la Juniatta, à 80 l. N. O. de Philadelphie.—Autre, très-commerç. de Virginie, sur le Potowmac, à 2 l. S. de Washington et 75 de la mer; 4,000 hab.

ALEXANDRIN (l'), pet. quartier du d. de Milan, territ. d'Alexandrie; sablonneux, pâtur., mûriers et vignes.

* **ALEXANDROPOLIS**, nom de différentes v. fondées par Alexandre.

* **ALEXANDROVIUM**, Alexandrow.

ALEXANDROW, v. du gouv. de Kherson (Russie d'Eur.), à 27 l. N. O. d'Ékaterinoslaw.—V. du gouv. de Volhinie, récemm. bât. sur l'Hovyn, à 20 l. S. E. de Luck.—V. du gouv. de Vladimir, ch.-l. de cercl., à 20 l. E. de Moscou.— Pet. v. de la Podolie, à 6 l. S. de Bracklaw.

* **ALEXANUM**, Alessano.

* **ALEXIANUM**, Alixan.

ALEXIN ou **ALEKSIN**, pet. v. de Russ., dans le gouv. et à 22 l. N. O. de Tula.

ALEXINZA, v. de la Servie (Turq. d'Eur.), à 7 l. N. O. de Nissa.

ALEYRAC, *Taulignan*, Drôme (Dauphiné).

—, *Sauve* (*Gard*), Hérault (Languedoc).

ALEZ, v. de l'île de Sard., près de l'Uras; à 16 l. N. O. de Cagliari.

ALEZANY, *Corte*, Corse.

ALFACAR, v. d'Esp., dans le roy. et à 2 l. N. E. de Grenade.

ALFAITÈS ou **ALFAYATES**, v. f. de la Beira (Port.), à 60 l. N. E. de Lisbonne.

ALFANDEGO-DA-FÉ, b. du Port. (Tra-los-Montes), à 5 l. N. de Torre-de-Moncorvo.

ALFAQUES, p. et îles à l'emb. de l'Ébre, en Catalogne (Esp.). — Pet. v. du roy. de Tunis.

ALFARO, v. de la Nav. (Espagne), à l'emb. de l'Alama dans l'Ébre. Pop. 4,700 hab.; à 4 l. N. O. de Tudela.

ALFAYA, v. d'Afr. au pays des Foulhas., à 33 l. S. O. de Timbou.

ALFELD ou **ALFELDEN**, *Alfelda*, v. de la princ. de Hildesheim (Hanovre), sur la Leine; avec un chât. A 6 l. S. de Hildesheim.

ALFEO, riv. de Sicile, qui se jette dans la Méditerr. à Syracuse. — Ou *Hoféas*, riv. la plus occid. de la Morée, qui a sa so. au mont Partenio ou Borée, son emb. à la mer Ionienne, à 2 l. d'Olympie, et sur les bords de laq. se célébraient les jeux olympiques. — Ou *Hofeo*, b. de la Morée, dans le lieu où fut autref. *Olympie*.

ALFIDENA, *Aufidena*, anc. v. de l'Abruzze-Citér. (roy. de Naples), fam. dans la guerre des Samnites; à 12 l. S. E. de Célano.

ALFKARLEBY, v. de Suède, gouv. d'Upsal, à l'emb. du Dal-Elbe dans le golfe de Bothnie.

ALFONTÈS, pet. v. du Port. (Algarve); à 4 l. O. de Loulé.

ALFORT, ham. de l'Ile-de-Fr. (Seine), au confl. de la Marne et de la Seine, arr. de Sceaux, avec un chât. dans leq. fut fondée, sous Louis XV, une école vétérinaire, la plus célèb. du roy. Elle possède une biblioth., un cab. d'anat., un de pathol., un jardin botan., un laborat. de chimie, etc., à 2 l. E. de Paris.

ALFORT, b. d'Angl. dans le c. et à 10 l. E. de Lincoln. Fabr. d'étoffes de laine.

ALFRED, nouv. établ. du H.-C., sur le bord mérid. de la riv. Outawas, distr. de l'Est.

ALFRETON, b. com. d'Angl. (c. de Derby); exc. bière. A 57 l. N. de Londres.

ALGAGLIOLA, pet. p. de mer, sur la côte occid. de l'île de Corse, à l'emb. de l'Aregno; à 2 l. N. E. de Calvi. *Ile Rousse*, bur. de po.

ALGAJOLA, *Calvi*, Corse.

ALGANS, *Puy-Laurens*, Tarn (Languedoc).

* **ALGARA**, Alghieri.

* **ALGARBIA**, Algarve.

ALGARIA (l'), *Algaria*, prov. fert. d'Esp. (Nouvelle-Castille), entre Madrid et le Tage: cap. Guadalaxara.

ALGARVE, *Algarbia* et anciennement *Cuneus* (en lang. maure *Campagne fertile*), prov. mérid. du Port., autref. le roy. des Algarves, possédé par les Maures pendant 180 ans. Elle a 30 l. de long sur 8 de large; est born. O. et S. par l'Océ., E. p. la Guadiana, N. par l'Alentejo, trav. du S. au N. E. par la Serra de Monchique, arros. par la Guadiana, le Zadao, etc. et possède 128,000 hab. Prod.; figues, amandes, dattes, olives et surtout exc. vins. Tavira, capitale.

ALGAS, riv. d'Esp. (Aragon), se jette dans la Matanara, près de Nonaspe.

* **ALGEA**, Algow.

ALGEMESI, v. d'Esp., près du Xucar, roy. et à 7 l. S. de Valence.

ALGER (Al-djézaïr), *Algerianum*, autref. rég. d'Afr. (anc. Numidie et Mauritanie césarienne), et l'un des princ. Ét. barbaresques; born. E. par les états de Tunis, N. par la Médit., O. par ceux de Maroc et de Fez, S. par l'Atlas; d'env. 200 l. de long sur 30 de large, et divis. en 6 prov.: Alger, Constantine, Mascara, Titteri, le pays de Zab, et celui des Berbers. Air tempéré: territ., vers le N., très-fert. en blé; vallées rempl. de fruits; ceps de vignes dont les grappes ont un pied et dem. de long. Princip. riv.: le Chelliff, la plus consid. de toutes; le Zo-wan, le Scibus, le Rumel et l'Aouadjidi. Min. d'arg., d'or, de fer, de plomb, d'alun et de sel. Fab. d'étoff. de laine, de velours,

Digitized by Google

maroquin, tapis, toiles grossières, savons, etc. La rég. d'Alger, avant la conquête des Fr., était une sorte de républ. gouv. par un Dey, sous la protec. du gr. Seigneur. Le Dey était élu par la soldatesque, ou plutôt le trône y devenait la proie du plus audacieux et du plus populaire. Les Algériens sont mahom.; leur langue est un dialecte de l'arabe; il y a aussi un jargon composé d'ital., de fr. et d'esp., qu'on appelle *langue franque*, et qui est entendu du menu peuple et des march. Les Algériens sont un mélange de toutes sortes de nations. On év. la pop. à 1,800,000 âmes. Les naturels du pays ont un teint basané, tirant sur le blanc; ils sont bien faits, robustes, mais très-féroces et fameux par leurs pirateries. L'état d'Alger, qui en 1830 a joué un gr. rôle politique, est devenu, depuis l'expédition fr., une conquête importante pour la Fr., mais dans ce pays tout est à créer : civilisation, sciences, arts, industrie, com. y sont encore inconnus, et avant que ces contr. ne donnent des résultats heureux à ceux qui les ont conquises, elles leurs coûteront encore ce que coûtent presque toujours les conquêtes de ce genre : beaucoup d'hommes et beaucoup d'arg.

ALGER, *Julia Cæsarea*, gr. et forte v. d'Afr., cap. de l'état de même nom, carrée et bat. en amphithéâtre sur la pente d'une mont. couronnée par la citad. Elle est défend. en outre par 7 chât. et des batteries. Toits des maisons en plate-forme, rues extrêm. étroites, except. celles de la Marine et de Babazone; 15,000 maisons, 107 mosquées, bains magnif.; beau p., mais d'un accès difficile sur la Médit., extrêm. serré et trop peu prof. pour les vais. de guerre. Pop. 25,000 âmes dont 10,000 Maures, 8,000 Européens, 5,000 Juifs, et 2,000 nègres, Bédouins et Berbers. La peste y a fait de gr. ravag. en 1787. Le corsaire Barberousse s'en rendit maître en 1516. Les Angl. brûlèrent ses vaisseaux en 1665 et 1670. Les Fr. la bombardèrent en 1688. Les Esp. l'attaquèrent inutil. en 1775, 1783 et 1784. Les Angl. la bombardèrent de nouv. en 1816, et en 1830 les Fr. s'en rendirent maîtres. Depuis cette époque Alger possède une école médicale et chirurgiale, un hôpital, une égl. cath., des auberges, des cafés, une imprimerie, etc. A 14 l. E. de Tunis. Lat. N. 36. 49. long. E. 1. 1. Import. à Alger : étoff. d'or, d'arg., de laine, damas, draps, épicer., étain, fer, plomb, cuivre, vif-arg., toiles, miel, papier, coton cru et filé, bois de teinture, etc. Export. : blés, orge, dattes, laine, cire, fruits secs, vin, huile; menu bétail, plumes d'autruche, etc. Patrie de l'emp. Macrin: diffère de l'anc. Césarée.

ALGES, *Gournay*, Seine-Inf. (Norm.).

ALGESHEIM, pet. v. d'All., gr. d. de Hesse-Darmstadt, prov. du Rhin.

ALGESIRAS ou **AL-GERIZA**, pet. mais forte v. d'Esp. (Andal.), avec un port, sur la côte occid. de la baie de Gibraltar, dont elle n'est qu'à 3 l. E. On l'appelle aussi *Vieux Gibraltar;* pop. 4,500 hab. Lat. N. 36. 9. long. O. 7. 50.

AL-GEZIRA. Voy. DIARBEKIR.

ALGHIERI, *Algara*, v. forte sur la côte occid. de l'île de Sardaigne; avec un bon port. Ses côtes fournissent du corail très-estimé. A 38 l. N. O. de Cagliari. Lat. N. 40. 4. long. E. 6. 30. 7,000 hab.

* **ALGIA**, Auge.

* **ALGIDUM**, v. d'Ital., dans le Latium (*Camp. de Rome*), chez les Eques, à 5 l. S. E. de Rome, dans le voisinage du mont-Algidus.

* **ALGIDUS**, mont. du Latium, ainsi nommée *ab Algore*, du froid qui y règne. Tout auprès, entre la voie Labicane et la voie Latine, au S. de Frascati, est le Nemus-Algidum, forêt jadis célèb., auj. *Selva-del-Aillio.*

ALGING, *Bouzonville*, Moselle (Lorraine).

ALGIS (St.-), *Vervins*, Aisne (Pic.).

ALGOLSHEIM, *Neuf-Brisach*, H.-Rhin (Alsace).

ALGONQUINS, *Algonquil*, Ind. du Canada, près le lac Ontario et le lac Supér. Leur langue est une langue mère, la plus estim. de toutes celles de l'Amér. sept.

ALGOW, *Almangovia*, contrée d'All., dans l'anc. Souabe, auj. divis. entre la Bavière, le Wurtemberg et le gr.-d. de Bade. V. princ. Kempten, Memmingen et Kauffbeuern.

ALGOZO, pet. v. du Port. (Tra-los-Montes), à 8 l. O. S. O. de Miranda-de-Douro.

ALGRANGE-d'Angervilliers, *Thionville*, Moselle (Lorraine).

ALGRE (St.-), *Lapalisse*, Allier (Bourbonnais).

ALGUEL, v. forte d'Afr. (prov. d'Héa), roy. de Maroc; sur une mont. au S. de Safiéh.

ALGUERY, v. de la Catal. (Esp.), distr. de Balaguer.

ALGY, *Metz*, Moselle (Lorraine).

ALHAMA, *Artigis*, v. et riv. d'Esp. (roy. de Gren.), La v. est dans une vallée très-fert., au p. d'une mont. escarp., avec des bains chauds aux env.; jadis lieu de délices des Maures. Pop. 4,000 hab. A 10 l. S. O. de Grenade, 8 N. d'Almunécar. — V. de l'Aragon, sur le Xalon, 3 l. au-dessous de Calatalud. — Autre du roy. et à 7 l. O. de Murcie. — *La-Seca*, autre du roy. de Grenade, sur l'Alméira, à 4 l. N. O. d'Alméira.

ALHAMBRA, b. d'Esp. (Aragon), à 8 l. N. E. d'Albarazin. — Nom d'un des quartiers de Grenade, qui renferme un palais de ce nom, bâti par les Maures.

ALHANDRA, b. du Port. (Estram.), sur le Tage, à 6 l. N. E. de Lisbonne.

ALHEPIERRE, *Murat*, Cantal (Auvergne).

ALHOL-VEDRAS, pet. v. du Port. (Estram.), à 2 l. S. E. de Lisbonne.

ALHUCEMUS, fort. esp., sur la côte d'Afr. (Fez), dans une île, vis-à-vis l'embouchure de la rivière de Noror.

ALIANSKOI, forter. du gouv. de Kolivan (Rus. As.), à 50 l. S. O. de Kolivan. Lat. N. 52. 30. l. E. 77. 14.

ALIABAD, pet. v. de Perse (Masandéran); avec un sup. caravanserai. A 7 l. E. de Balfrash.

ALIAT, *Tarascon-sur-Ariège*, Ariège (Pays de Foix).

ALIBALUCH, pet. île de la mer Caspienne, aux Persans.

ALIBAMA, v. des Ét.-Unis (Géorgie), à 100 l. N. E. de la Nouvelle-Orléans.

ALIBANI ou **ALIBANALI**, v. de l'Arab. heur., à 57 l. S. E. d'Amanzirlfdin.

ALICA, pet. v. du gr. d. de Toscane, à 12 l. S. O. de Florence.

ALICANT, v. de l'île de Ceylan, près de la côte occid.; à 4 l. S. de Calitour.

ALICANTE, *Alonium*, pet. mais riche et forte v. d'Esp. (Valence), près de la Ségura, et au pied d'un roch. dominé par un chât.; renom. par son p., son excell. vin (vino tinto), la fert. de son territ. et son comm.; dans la baie du même nom, sur la Médit. Fabr. de soude, de cotonnades, de savon, de toiles, etc.; prod. fruits secs, huile d'olive, câpres, etc. Pop. 20,000 hab.; à 15 l. N. E. de Murcie; 334 S. de Paris. Lat. N. 38. 30. l. O. 2. 30.— Prov. de ce nom qui comprend l'anc. roy. de Valence et une partie de la Murcie. Pop. de 260,000 âmes.

* **ALICANUM**, Rukelsbourg.

ALICASTRE, *Hyères*, Var (Prov.).

ALICATA, *Phintias*, v. f. et p. de mer de Sicile, (Val-di-Mazara), prod. du blé et des vins excell. Pop. 2,700 hab.; à 9 l. S. E. de Girgenti, dans le voisinage du mont *Etnomus*, sur lequel était le chât.

Digitized by Google

Dædalion, où Phalaris tenait son taureau d'airain.

ALICUDA ou **ALICUDI**, une des îles Lipari, dans la Médit. Palmiers et oliviers.

ALICUN, v. d'Esp., roy. et à 5 l. de Grenade. Eaux minérales.

* **ALIENI-FORUM**, Ferrare.

* **ALIETUM**, Isola.

ALIÈZE, *Orgelet*, Jura (Fr.-Comté).

ALIFI, *Alifa*, anc. v. de la Terre de Labour (roy. de Naples), à 2 l. N. de Capoue; autref. dans le *Samnium*.

ALIGNAN-DU-VENT, b. de Fr. (Hérault); à 1 l. E. de *Pézénas* (Langued.).

ALIGNÉ, *Durtal* (*Maine-et-Loire*), Sarte (Anjou).

ALIGNY, une des îles Philippines.

ALIGRE, *Champrond*, Eure-et-Loir (Perche).

* **ALILÉENS**, pp. de l'Arab. heur., vers l'O., qui préféraient les métaux à l'or, trop abon. dans leur pays.

* **ALIMANIA**, Limagne.

ALIMIPIC, lac du Canada.

ALINPAPON, v. sur la côte occid. de l'île de Mindanao, une des Philippines. Lat. N. 7. l. E. 119. 43.

ALINAGORE, v. du Carnate (Ind.), à 4 l. O. de Tricalore.

ALINCE, f. dans le Chablais.

ALINCTHUN, *Boulogne*, Pas-de-Calais (Pic.).

* **ALINDA**, v. f. de l'Asie mineure, dans la Carie, à l'E. de Stratonicée.

* **ALINGAVIA**, Langei.

* **ALINGONIS PORTUS**, Langon.

ALINGSAOS, v. commerç. de Suède (Goth. occid.), à 10 l. N. E. de Gothenbourg. Manufact. d'étoff. de soie et laine; fabr. de tabac et pipes. 1,800 hab.

ALIGUAY, une des Philipp., entre Mindanao et l'île des Nègres.

ALIGUIÈRES, *Caussade*, Tarn-et-Gar. (Quercy).

* **ALIPHERA**, pl. très-f. du Péloponèse, dans l'Arcadie, vers la front. de l'Elide.

ALIPI, v. de la prov. de Cochin (Ind.), sur une riv. qui se jette dans celle de Grulon. Export.: gr., poivre, bois de construction.

* **ALISNE**, Lancastre.

* **ALISO**, Wesel, Edimbourg.

* **ALISO**, forter. rom. dans la Germanie, chez les Sicambres, sur la Lippe; auj. détruite, près de *Parderborn*.

ALISSAS, *Privas*, Ardèche (Vivarais).

* **ALISTA**, Porto-Vecchio.

* **ALITROPHAGES**, pp. antropophages de la Scythie.

ALIX, vill. du Lyonnais (Rhône), arr. et à 2 l. S. O. de Lyon. Jolie forêt. *Anse*.

ALIXAN, ALISSAN ou **ALISAN**, *Alexianum*, b. du Dauphiné (Drôme), sur une mont.; à 1 l. de *Romans*.

ALIZAY, *Pont-de-l'Arche*, Eure (Norm.).

ALIZE ou **Ste.-REINE**, *Alesia*, pet. v. de Bourg., sur une mont., à 10 l. N. O. de Dijon, anc. cap. des Mandubiens, et l'une des plus fortes places des Gaules, détr. par César; *Flavigny*, Côte-d'Or. Eaux minérales.

ALJUBAROTTA, pet. v. du Port. (Estram.), à 4 l. S. de Leira.

ALJUCEN, pet. v. d'Espagne (Estram.), à 3 l. N. de Merida.

ALKAN, v. d'Égypte, sur la rive g. du bras occid. du Nil, à 12 l. S. du Caire.

ALKEN, com. de la prov. de Limbourg (Belg.) près d'Hasselt. Pop. 2,400 hab.

AL-KENNIM, *Nobates*, contr. de la Nubie (Afr.), aux env. de la gr. Oasis.

AL-KIBIA, *Clypea*, v. d'Afr. (État de Tunis), célèbr. par la vict. navale du consul Valérius sur les Carthaginois, 208 ans avant J.-C.

ALKMAER ou **ALKMAAR**, *Alcmaria*, Jol. v. et cap. de la Nord-Holl., sur un canal. Export.: gr., chanvre, sel, fleurs en tout genre, beurre et fromages très-estimés dont la vente annuelle est de plus de 10 millions de liv.; marché abond. de bêtes à cornes, moutons et chev. Patr. de Cor. Drebbel, invent. des thermomètres, et des microscopes; du médecin Bontekoe et du peintre Van-Everdingen; possède un grand nomb. d'établis. scient. En 1799, les Fr. y battirent les Angl. et les Russes. Pop. 15,000 hab. A 6 l. N. E. de Harlem, et 7 N. O. d'Amsterdam.

ALLAGNAT, *Clermont*, Puy-de-Dôme (Auv.).

ALLAGNON, *Massiac* (*Cantal*), Haute-Loire (Auvergne).

ALLAHABAD (maison de Dieu), vaste prov. de l'Inde, entre les 22e et 26e deg. de lat. N. et les 77e et 81e de long. E. Prod.: gr., coton, indigo, opium, salpêtre, diamants, etc. Aux Angl. depuis 1765. — V. anc. et consid., cap. de cette prov. sit. sur le fleuve sacré. Cette ville est une des plus saintes aux yeux des Hindous. Le nombre des dévots qui vinrent s'y baigner, en 1813, se monta à 220,000, et la taxe qu'ils payèrent s'éleva à 225,000 roupies. A 2 milles, au confl. du Gange et de la Jumna, est une célèb. forter. du même nom, l'une des plus import. de l'Hindoustan. A 340 l. du golfe de Bengale, en suivant le cours du Gange.

ALLAH-SHEHR (v. de Dieu), v. consid. d'Anatolie, très-commerç., habit. en partie par des Grecs; à 5 journ. E. de Smyrne.

ALLAIN-AUX-BŒUFS, *Colombey*, Meurthe (Lorraine).

ALLAINES, *Thoury*, Eure-et-Loir (Perche).

—, *Péronne*, Somme (Pic.).

ALLAINVILLE, vill. de l'Ile-de-Fr. (Seine-et-Oise), arr. de Rambouillet. La pop., y compris l'anc. paroisse de *Hattonville*, le ham. d'*Obeville* et quelqu. fermes, est de 350 hab. Prod. gr. et bois. A 13 l. trois quarts de Paris, et 2 l. et dem. de *Dourdan*.

ALLAINVILLE, *Angerville* (*Seine-et-Oise*), Loiret (Beauce).

— en-Drouais, *Dreux*, Eure-et-Loir (Ile-de-Fr.).

ALLAIRE, b. de Bret. (Morbihan), ch.-l. de cant., à 1 l. de *Rédon*.

ALLAIX (les), *Limoges*, H.-Vienne (Limousin).

* **ALLA-MARISCA**, Aischstadt.

ALLAMONT, *Metz*, Moselle (Lorr.).

ALLAMPS, *Colombey*, Meurthe (*id.*).

ALLAN, *Montelimart*, Drôme (Dauphiné).

ALLANCHES, pet. v. de l'Auvergne (Cantal), ch.-l. de cant., arr. et à 3 l. N. E. de *Murat*. Com. de tann.

ALLAND'HUY, *Attigny*, Ardennes (Champ.). Patrie de Batteux.

ALLARMONT, *St.-Dié*, Vosges (Lorr.).

ALLAS-BOCAGE, *Mirambeau*, Char.-Inférieure (Saintonge).

— Champagne, *Jonzac*, id.

— de-Berbières, *Sarlat*, Dordogne (Périgord).

— l'Évêque, *Sarlat*, Dordogne.

ALLAUCH, v. de Prov. (Bouches-de-Rhône), arr. et à 2 l. N. E. de *Marseille*. 1re colonie que les Grecs établ. dans la Gaule. Pop. 4,260 hab.

ALLE, com., de la prov. de Namur (Bel), à 8 l. de Dinant. Pop. 380 hab. — Com. de la prov. de Luxembourg (Belg.) près Bouillon. Pop. 500 hab.

ALLEAUME, *Valognes*, Manche (Norm.). Carrières de pierre.

ALLEGANYS ou **APPALACHES**, gr. chaîne de mont. qui traverse les Ét.-U. d'Amér. du N. au S., dans une long. d'env. 400 l. et une larg. de 20 à 40; haut. or-

Digitized by Google

din. 1500 p. au-dessus du niv. de la mer, haut. la pl. élev. 6000 p. — Riv. de Pensylvanie qui sort des Apalaches, et forme l'Ohio, par sa réunion à la Monongahéla à Pittsbourg. — Deux comtés, l'un en Pensylvanie, arrosé par le Genesée; l'autre dans l'Ét. de New-York, cap. Pittsbourg.

ALLÈGRE OU ALÈGRE, pet. v. d'Auvergne (H.-Loire), ch.-l. de cant.; à 6 l. S. E. de Brioude, au pied d'une mont. sur laquelle est un lac, dans un cratère de volcan, et à 5 l. du *Puy*.

ALLEMAGNE (*Germania*), *Deutschland* ou *Teutschland*, Confédération germanique (*deutscher Bund*), grand pays de l'Europe centrale, compris entre le 2° 30′ et le 18° de long. et le 45° 30′ et 55° de lat. Formé de la confédération germanique, des Ét.-P. et des pos. autr., il est borné au N. par la mer du N., le Dan. et la mer Baltique, à l'E. par la monarchie prussienne, l'em. d'Autr. qui ne font point partie de la condération, la Pologne et la rép. de Cracovie; au S. par l'emp. d'Autr., la mer Adriatique et la confédération Suisse; et à l'O., par la France, la Belgique et la Hollande. Ce vaste pays est couvert de mont., qui toutes appartiennent aux trois systèmes alpique, hercynio-carpathien et gallo-francique; ainsi toutes les mont. qui parcourent le territ. situé au S. du Danube dépendent du système alpique, et en sont les diverses branches; toutes les mont. qui couvrent le N. du Danube, dépendent du système hercynio-carpathien; et toutes celles qui sillonnent les territ. de l'O. et du Bas-Rhin, dépendent du système gallo-francique. Autour de toutes ces nombreuses mont. se déploient de vastes plaines, de riches et verdoyantes vallées, qu'arrosent un nombre considérable de fl. magnif. Les principaux sont : le Danube, le Rhin, le Weser, l'Ems, le Lech et l'Isar, l'Inn, la Morawa, l'Aar, le Necker, le Mein, la Moselle, l'Aller, la Moldawa, l'Oder et plusieurs autres. On ne trouve de lacs que dans le N. et le S. de l'Allemagne; ceux de Constance, de Muritz, d'Amer, de Wurm et de Chiem, de Feder, de Kospin de Flesen, de Plan, de Ratzebourg, de Schwerin et de Diephotz sont les plus rem. Cette contrée est une des plus riches de l'Europe en minér. de toutes espèce. Des so. minér. qui descendent en grande quantité des mont. sont aussi une des prospérités de ce pays si généreusement partagé. Celles d'Aix-la-Chapelle, de Carlsbad, de Teplitz, de Bade, de Sedlers, de Seidlitz et de Seidschutz sont particulièrement renommées. De vastes et majestueuses forêts tiennent aussi le premier rang parmi toutes les autres de l'Eur.; elles couvrent un tiers de la surface de l'Allem. Les chênes, les hêtres, les frênes, les peupliers, les pins, les sapins s'y élèvent avec luxe et magnif. surtout dans les régions du N.; nous citerons comme principales forêts celles de Bohême, d'Oden, de Thuringe et de la forêt Noire. Le climat de l'Allem. offre assez de variété; au N. il est froid et surtout humide; mais vers le centre et le midi, il est général. plus tempéré. Le voisinage de la mer du N. et de la mer Baltique, expose la région septentr. à des brouillards, des pluies et des tempêtes continuelles. Le centre est beaucoup moins exposé aux influences maritimes, l'air y est beaucoup plus sain, et l'ordre des saisons beaucoup plus régulier. Dans le midi de l'Allem., les tempér. extrêmes se trouvent rapprochées à cause des Alpes qui sillonnent cette partie; ainsi la culture de la vigne qui n'existe pas en Bavière, est belle et vigoureuse du côté de Vienne; ainsi au pied des glaciers du Tyrol, sont les vallées fleuries et embaumées de la Styrie et de la Carniole. Toutes les parties de ce territ. sont fertiles en céréales de toute espèce, à l'exception du maïs qui ne vient que dans le Midi. Le lin, le chanvre, le tabac, le cumin, la coriandre, le houblon, le safran, la garance et la vigne prospèrent également. On connaît la célébrité du Rhin, des bords de la Moselle, du Mein, du Danube et de l'Adige; quant aux fruits et aux olives ils ne viennent que dans le S., ainsi que le maïs, la manne et le blé sarrazin. Les légumes y sont abondants et bons, ce qui est dû incontestablement à l'excellence de la culture allem. Le houblon, l'une des plantes les plus utiles de ce pays et les plus naturelles à ce climat; y est d'un rapport immense. Ses pâturages sont d'une richesse remarq. et les bestiaux nombr. et beaux, les forêts, peuplées de gibier de toute espèce, sont une ressource inépuisable ainsi que les riv. qui sont très-poissonneuses. La pêche fluviale qui l'emporte de beaucoup sur la pêche marit. est très-consid. Il n'y a point de pays en Eur. où l'agri. soit arrivée à un si haut degré de perfectionnement. Les principaux objets d'exportation consistent en vin, laine, grains, bois de construction, fer, plomb, étain, vitriol, miel, cire, cuirs, chevaux, bestiaux, toiles, dentelles, draps, ouvrages en bois, jouets d'enfants, bougies, ouvrages en fer, armes, instruments de physique et de mathématiques, porcelaine, faïence, etc.; ceux d'importation consistent surtout en vins, eau-de-vie, liqueurs, suif, cuirs, potasse, cuivre, fer, lin, sucre, café, cacao, thé, vanille, rhum, riz, épices, drogueries, coton, soie, etc. L'Allem. se divise en 39 Ét. confed. : l'*Autriche*, la *Prusse*, la *Bavière*, la *Saxe*, le *Hanovre*, le *Wurtemberg*, le *gr.-d. de Bade*, la *Hesse électorale*, le *gr.-d. de Hesse-Darmstadt*, le *duché de Holstein et Lauenbourg*, le *gr.-d. de Luxembourg*, le *duché de Saxe-Gotha*, le *duché de Saxe-Meiningen*, le *duché de Saxe-Cobourg*, le *gr.-d. de Mecklenbourg-Schwerin*, le *gr.-d. de Mecklenbourg-Strelitz*, le *duché de Brunswick*, le *duché de Nassau*, le *gr.-d. de Anhalt-Dessau*, le *duché de Anhalt-Bernbourg*, le *duché de Anhalt-Kœthen*, la *princip. de Schwarzbourg-Rudolstadt*, la *princip. de Schwarzbourg-Dershausen*, le *gr.-d. de Holstein-Oldenbourg*, la *princip. de Hohenzollern-Hechingen*, la *princip. de Hohenzollern-Sigmaringen*, la *princip. de Lichtenstein*, la *princip. de Waldeck*, la *princip. de Reuss* (branche aînée), la *princip. de Reuss* (branche cadette), la *princip. de Lippe-Detmold*, la *princip. de Lippe-Schaunbourg*, le *landgraviat de Hesse-Hombourg*; et les *villes libres de Francfort-sur-le-Mein*, *de Lubeck*, *de Bremen et de Hambourg*. Tous ces Ét. gouvernés par différents petits souv., sont indépendans les uns des autres, mais étroitement unis par l'acte fédératif; toutes les affaires se traitent et se décident en une assemblée permanente nommée *diète* où chaque Ét. a un représentant; le siége de cette diète est à Francfort, et le président est le représentant de l'Autr.; ces 39 Ét. sont un composé de tous les gouv. depuis le plus démocratique jusqu'au plus aristocratique; on y trouve diverses espèces de monarchie. Quant à la religion, le nomb. des cathol. est de 18 millions, luth. 12 mil., réform. 3 mil. et le reste se comp. de juifs, frères moraves, grecs, etc. L'amour de l'instruction et des sciences est une des qualités distinctives de la nation allem. chez laquelle les hommes sont naturellement graves, studieux, réfléchis et persévérants dans la recherche, méthodiques, froids observateurs et pourtant enthousiastes et amants passionnés des beaux-arts; il n'est point de pays qui possède un aussi grand nombre de belles et florissantes universités (23), et où les méthodes d'instruction soient plus abrégées et mieux entendues : on compte plus de 14,000 étudiants. Nul doute que sous ce rapport l'Allem. ne soit supérieure à tous les autres pays; elle occupe également le rang le plus distingué dans les sciences et les arts,

Digitized by Google

ce qui est la précieuse conséquence, non-seulement de l'esprit grave et studieux de cette nation, mais aussi du zèle avec lequel elle est encouragée. La richesse et la beauté de la littérature allem. attestent hautement le génie extraordinaire des Allem., et la fécondité de leur imagination. Il existe plus de 150 biblioth. conten. plus de 50,000,000 de vol. De tous les beaux arts, la musique est sans contredit celui pour lequel ils sont le plus supérieurement organisés, et particulièrement la musique instrumentale. Les hab. de l'Allem. se composent de deux races princip.: les Allem. et les Slaves; aussi les deux langues que l'on parle dans ce pays, sont-elles l'allem. et le slave divisées chacune en plusieurs dialectes. La pop. de l'Allem. est de 34,200,000 hab., dispersés sur une étendue de 184,000 carrés. On y compte 2,390 v., 2,340 bourgs, 88,619 villages et 100,000 hameaux [1].

ALLEMAGNE, *Riez*, B.-Alpes (Provence).
— (Basse), *Caen*, Calvados (Normandie).
— (Haute), *id.* id.

ALLEMANCHE, *Sézanne*, Marne (Champ.)

ALLEMAND (St.-), *Brissac*, Maine-et-Loire (Anjou).

ALLEMANS (les), *Pamiers*, Ariège (Languedoc).
—, *Riberac*, Dordogne (Périgord).
— (les), *Pontarlier*, Doubs (Fr.-Comté).
—, *Tonneins*, Lot-et-Garonne (Agen.).
—, *Villeneuve-sur-Lot*, Lot-et-Garonne (Agenois).
— du-Drot, *Marmande*, id.

ALLEMANT, *Chavignon*, Aisne (Ile-de-Fr.).
—, *Houdan*, Seine-et-Oise (Ile-de-Fr.).

ALLEMENT, *Épernay*, Marne (Champ.).

ALLEMOGNE (Thoiry), *Gex*, Ain (Pays-de-Gex).

ALLEMONT, b. du Dauphiné (Isère), à 6 l. S. E. de Grenoble. Mines d'argent. *Le Bourg-d'Oisans*, bur. de poste.

ALLEMONT, *Metz*, Moselle (Lorr.).

ALLEN, riv. d'Angl., a sa so. dans le c. de Dorset; emb. à la Stour, près de Blandfort. — Autre, dans la Princip. de Galles.

ALLENAU, pet. v. de la rég. et à 9 l. S. E. de Kœnigsberg (Prusse).

ALLENAY, *Abbeville*, Somme (Picardie).

ALLENBACH, anc. bailliage du Haut-Rhin, près de Birckenfeld, à la maison de ce nom et à celle de Bade.

ALLENBOURG, pet. v. de la rég. de Kœnigsberg (Prusse), sur l'Aller, à 10 l. S. E. de Kœnigsberg. Tanneries, brasseries. — 1,200 hab.

ALLENC, *Mende*, Lozère (Gevaudan). Mine de plomb.

ALLEND'HUY, Voy. ALLAND'HUY.

ALLENDORF, *Allendorfium*, pet. v. de la Hesse Elect. (All.), sur la Werra, remarq. par ses salines, à 9 l. E. de Cassel, entre des mont. Pop. 2,500 hab. — Autre à 3 l. N. E. de Giessen (gr.-d. de Hesse-Darmstadt).

ALLENFELD, pet. v. d'All. (roy. de Wurtemberg); à 4 l. N. d'Hailbron.

ALLENJOIE, *Alanum Jovis*, b. de la princip. de Montbeliard (Doubs), sur l'Alan; avec un chât.; à 2 l. de *Montbeliard*.

ALLENS (Serres), *Foix*, Ariége (Pays-de-Foix).

ALLEN'S-ISLE, île de l'Oc.-Pacif., presqu'au fond du go. de Carpentaria. Lat. S. 17. 5. long. E. 137. 1.

ALLENSPACH, b. du gr.-d. de Bade, sur le lac de Constance.

[1] Pour les monnaies, poids, mesures, etc., en usage en Allemagne et dans les autres contrées, voyez notre *Traité des Monnaies, Poids et Mesures des principaux États*, qui se trouve à la fin du Dictionnaire.

ALLEINSTEIN, pet. v. de Prusse, sur l'Aller, à 20 l. S. O. d'Elbing.

ALLENWEILER, *Saverne*, B.-Rhin (Alsace).

ALLER, *Allera*, riv. d'All., prend sa source au-d. de Magdebourg, trav. celui de Lunebourg, devient nav. à Zell, reçoit l'Ocker, la Leine, l'Alse, etc., et se jette dans le Weser au-dessous de Verden.

ALLERAND, *Reims*, Marne (Champ.).

ALLERÉ, *Nuaillé*, Char.-Infér. (Saintonge).

ALLERET, *Arnay-le-Duc*, Côte-d'Or (Bourg.).
—, *Verdun-sur Saône*, Saône-et-Loire (Bourg.).

ALLERIOT, *Châlons*, Saône-et-Loire (Bourg.).

ALLERTON, pet. v. d'Angl., dans la prov. et à 10 l. N. O. d'Yorck. Deux dép. David, roi d'Écosse, y fut défait à la bat. de l'Étendard, dans le 14e siècle.

ALLERY, *Lisieux*, Calvados (Haute-Normandie).
—, *Airaines*, Somme (Picardie).

ALLÈS, *Bugue*, Dordogne (Périgord).
—, *Sainte-Livrade*, Lot-et-Garonne (Agenois).

ALLESANI, pet. v. de l'île de Corse, à 14 l. E. de Corte.

ALLEUDS (les), *Brissac*, Maine-et-Loire (Anjou).
—, *Sauzé*, deux-Sèvres (Poitou).

ALLEUR, com. de la prov. de Liége (Belg.), près de cette v. — 500 hab.

ALLEUX (les), *Vouziers*, Ardennes (Champagne).
—, *St.-Aubin-du-Cormier*, Ille-et-Vilaine (Bret.).
—, *Mayenne*, Mayenne (Maine).
—, *Abbeville*, Somme (Pic.).

ALLEUZE, *St.-Flour*, Cantal (Auvergne).

ALLEVARD, *Alavardum*, pet. v. du Dauphiné (Isère), sur la riv. de Bard, ch.-l. de cant., arr. et à 9 l. de Grenoble; mines de fer, forges. A 2 l. de *Goncelin*, bur. de p.

ALLEX, v. du Dauphiné (Drôme), à 2 l. O. de *Crest*, bur. de p., et 4 S. de Valence.

ALLEYRAS, *Le Puy*, H.-Loire (Velay).

ALLEYRAT, *Usel*, Corrèze (Limousin).

ALLEYRAT (l'), *Aubusson*, Creuse (Marche).

ALLI, pet. riv. de la Calab.-ultér. (roy. de Naples). emb. au go. de Squillace.

ALLIA, pet. riv. de la Sabine (Italie), passait à Nomentum et se jetait dans le Tibre, à 4 l. N. de Rome. C'est sur ses bords que Brennus, à la tête des Gaulois, remporta sur les Rom. (av. J.-C. 391), une victoire à la suite de laquelle il se rendit maître de Rome : auj. *Allia* ou *Rio-di-Mosso*.

ALLIANCELLE, *Vitry-le-Fr.*, Marne (Champ.).

ALLIANVILLE, *Andelot*, H. Marne (Bassigny).

ALLIBAUDIÈRE, *Arcis-sur-Aube*, Aube (Champ.).

ALLICHAMPS, *Châteauneuf*, Cher (Berry).

ALLICHAMPS, *Vassy*, H.-Marne (Champ.).

ALLICOURT, *Sédan*, Ardennes (Champ.).

ALLIER (l'), *Elaver*, riv. de Fr., sort des mont. du Gévaudan (Lozère), passe à Moulins, et se jette dans la Loire à 1 l. au-dessous de Nevers. Navig. dep. Maringues; cours d'env. 80 l. du S. au N.

ALLIER (l'), dép. de la Fr., borné au N. par les dép. de la Nièvre et du Cher, à l'E. par ceux de Saône-et-Loire et de la Loire, au S. par celui du Puy-de-Dôme, à l'O. par celui de la Creuse. Formé en gr. part. de la prov. du ci-dev. Bourbonnais, il est situé entre les 45. 58 et 46. 47 de lat. N. et O. 4. de long. O. et 1. 37 de long. E. Sa superficie est de 370 l. c. Les neiges qui couvrent une part. de l'année les mont. voisines, font ressentir leur froide influence; les amas d'eau stagnantes nuisent dans plusieurs cantons à la salubrité de l'air; la nature du sol est très-variée. Une moitié se compose de terre argileuse fertile, de terres fortes; l'autre offre un terrain sablonneux mêlé de graviers, reposant sur un fond graniteux. Deux chaînes de montagnes, auxquelles se rattachent de nom-

Digitized by Google

breuses ramifications, traversent le dép. du S. au N.; l'une se joint au Mont-d'Or et au Cantal; la seconde est un embranchement des montagnes du Forez; la Loire limite ce dép. à l'E.-N.-E.; l'Allier et le Cher le traversent, la Bèbre, le Sichon, la Sioule, l'Audelot, la Toulène, la Beuble, le Buron et le Boron s'y perdent; la Queugne, la Luzarde, la Marmande, l'Auron, l'Abron, l'Acolin y ont leurs sources; la Sologne, la Bioudre, la Barge, le Chamaron, l'Ours, la Queune, l'Ouzenan, le Badinet, le Roudon, l'Odde, la Vouzame y ont leurs cours. On trouve dans ce dép un grand nombre d'étangs et de retenues d'eaux. La Loire et l'Allier sont navig.; le canal du Cher établit une communication de Montluçon à Saint-Amand (Cher) et au canal de Berry; riches et nombreuses prairies, pâturages qui facilitent l'éducation des bestiaux, culture de la vigne, pépinières, récoltes de grains, fruits, chanvre, légumes; mines de houille, marbres, granit, grès, meulières, terre à creusets; sources minérales à Bourbon-l'Archambault, Vichy, Neris, Bardon, Saint-Pardoux et Traulière. Les chevaux de ce dép. sont médiocres; bêtes à cornes et à laine, poissons abondants. Les usines à fer et à coutellerie forment les principaux articles d'industrie; on y fabr. de la bonneterie, des chapeaux, de la toile, de la porcelaine, poterie et verrerie; exp. de grains, vins, chanvre, bois, bestiaux, volailles, gibier et poissons, de quincaillerie, coutellerie, etc.; import. de bœufs maigres. 2 arr. élector.; dioc. de Moulins; cour. roy. de Riom; 21e div. m.; 10e arr. forest.; 4 dép. à la législ. rev. territ. 14,126,000 fr. Le dép. de l'Allier est divisé en quatre arr. :

Gannat.	64,143 hab.
Montluçon.	75,703
Moulins. Ch.-l.	86,837
La Palisse.	71,574
Population totale	298,257 hab.

subdivisés en 26 cant. et 326 com.

ALLIER, *Tarbes*, H.-Pyrén. (Bigorre).
ALLIÈRES, *Grenoble*, Isère (Dauphiné).
ALLIERMONT, *Dieppe*, Seine-Infér. (Norm.).
ALLIEU, *Roanne*, Loire (Forez).
ALLIGATOR, riv. de la Carol. sept. (Ét.-U.), qui se jette dans la mer. Lat. N. 35. 36. l. O. 78. 45.
ALLIGHUR, forter. célèbr. de l'Inde, entre le Gange et la Jumna, par lat. N. 27. 55. l. E. 76.
ALLIGNY, *Château-Chinon*, Nièvre (Nivernais).
— , *Cosne*, *id.* id.
ALLINCOURT, *Rethel*, Ardennes (Champagne).
ALLINEUC, *Quintin*, Côtes-du-Nord (Bretagne).
ALLIPORE, v. de l'Ind., distr. et à 10 l. de Gualior.
ALLIQUERVILLE, rel. de po., *Bolbec*, Seine-Infér. (Pays-de-Caux).
ALLIRE (St.-), *Clermont*, Puy-de-Dôme (Auverg.).
— -des-Montagnes, *Ardes*, id.
— -de-Valence, *St.-Gérand*, Allier (Bourbonnais).
— -la-Chaise-Dieu, *Ambert*, Puy-de-Dôme (Bas Auvergne).
ALLITORY, v. du Carnate (Ind.), à 2 l. S. O. de Trichinopoli.
ALLOA, v. d'Écosse (c. de Clackmannam), sur le g. de Forth; avec un bon p., à 10 l. N. d'Édimbourg. Pop. 3,000 individ Sel et charbon. Lat. N. 56. 7. l. O. 6. 11.
* **ALLOBROGES** (Pays des), le Dauphiné (Isère) et part. de la Savoie jusqu'à Genève; *Vienne*, cap.
* **ALLOBROGES**, nation puissante et guerrière de la Gaule Narbonnaise, entre les Alpes grecques et le lac Léman, l'Isère et le Rhône. Rois héredit., sénat de nobles; adoraient surtout Jupiter et Mercure; très-braves, alliés des Carthag., perfides aux yeux des Rom., subjugués par Fabius Maximus l'Allobrogique.
ALLOGNY, *Bourges*, Cher (Berry).
ALLOIS (les), *St.-Léonard*, Haute-Vienne (Limous.).
ALLOIX, *Le-Touvet*, Isère (Dauph.).
ALLON, *Castel-Jaloux*, Lot-et-Gar. (Guienne).
ALLONAL (St.-Amour), *Lons-le-Saulnier*, Jura (Fr.-Comté).
ALLONDANS, *Montbéliard*, Doubs (princip. de Montbeliard).
ALLONDRELLE, *Briey*, Moselle (Lorraine).
ALLONE, b. de le Beauce (Eure-et-Loir), à 4 l. de *Chartres*; fabr. de bonneteries.
—, *Saumur*, Maine-et-Loire (Anjou).
—, *Le Mans*, Sarte (Maine).
—, *Vivonne*, Vienne (Poitou).
ALLONNE, vill. de l'Ile-de-Fr. (Oise), arr. et cant. de Beauvais. Terres en lab.; vignes, bois et prairies. Pop., y compris celle des ham. de *Bongenoult*, *Voisinlieu*, *Villers-sur-Thère* et quelques mais. isolées, 1,300 h. Chât. à l'extr. du ham. de *Bongenoult*. Beau lavoir sur le *Thérain*, et mag. de laines de toutes espèc.; moulins à foulon et à tan, au ham. de *Voisinlieu*: à 15 l. 1 q. N. de Paris, et 1 l. S. E. de *Beauvais*.
ALLONNE, *Parthenay*, Deux-Sèvres (Poitou).
ALLONS, *Castellane*, B.-Alpes (Provence).
ALLONVILLE (Gr. et Pet.), *Amiens*, Somme (Picardie).
* **ALLOPHYLES**, les Philistins.
ALLOS, ch.-l. de canton, *Barcelonnette*, Basses-Alpes (Provence). Pêche de truites.
—, *Mauléon*, B.-Pyrénées (Gascogne).
ALLOUAGNES, *Lillers*, P.-de-Cal. (Artois).
ALLOUÉ, *Confolens*, Charente (Auvergne).
ALLOUESTRE (St.-), *Locminé*, Morbihan (Bretag.).
ALLOUETTE (l') (St.-Avertin), *Tours*, Indre-et-Loire (Touraine). Carrière de pierre.
ALLISTET, petite v. très-anc. de Saxe (princ. d'Eysenach), où résidait Othon-le-Grand.
ALLOUVILLE, *Yvetot*, Seine-Infér. (Norm.).
ALLOUY, *Mehun-sur-Èvre*, Cher (Berry).
* **ALLOYA**, Alluye.
ALLSTÆDT, petite v. du gr.-d. de Saxe-Weymar, au pied d'une mont., sur la Rœhnebach; avec un chât. Ancienne résidence des comtes palatins. Pop. 1,900 habit.
ALLUETS-LE-ROY (les), vill. de l'Ile-de-Fr. (Seine-et-Oise), arr. de Versailles, près d'une forêt du même nom. Prod. : grains et bois. Pop. 500 hab. A 7 l. O. de Paris, 2 l. O. de Poissy. *Maule*.
ALLUY, *Château-Chinon*, Nièvre (Nivernais).
ALLUYES, *Alloya*, b. de la Beauce (Eure-et-Loir), à 3 l. N. de Châteaudun, 1 l. de *Bonneval*.
ALLY, *Mauriac*, Cantal (Auvergne).
—, *Brioude*, H.-Loire (Auvergne).
* **ALMA**, mont. d'Illyrie où l'empereur Probus fit planter des vignes.
ALMAÇARON, v. d'Esp. (Murcie), à l'emb. du Guadalentin dans le g. de Carthagène; avec un chât. fort. Popul. 5,000 hab. Fabr. de sparteries; terre pour les glaces.
ALMA-CHARAMA, v. de l'Arab. heur., princip. de Moka.
ALMADA, *Alsena*, petite v. du Port. (Estram.), sur le Tage, vis-à-vis de Lisbonne.
ALMA-DAG, *Amanus*, branche du Mont-Taurus, (Asie), qui sépare l'Asie mineure de la Syrie.
ALMADEN, *Sisapo*, *Cetobrix*, pet. v. d'Espag. (Manche), à 15 l. S. O. de Calatrava. Mine de vif-argent, la plus riche de l'Europe. — *De la Plata*, autre sur la Colar, province et à 12 l. N. de Séville.
ALMADRA, petite v. de Port. (Algarve), à 1 l. O. de Lagos.
ALMAGRE, v. d'Esp. (Manche). Pop. 3,000 hab.

Digitized by Google

ALMAGRO, v. d'Esp. (Nouv-Castille), à 6 l. de Calatrava Eaux minérales et fabrique de blondes, qui occupe plus de 200 personnes. C'est l'anc. *Orelum*.

ALMAGUER, v. de l'Amérique mérid., prov. et à 7 l. de Popayan (Colombie). Mines d'or et d'argent dans les environs.

ALMAJORA, v. d'Esp. (Valence). Pop. 4,500 hab.

ALMALI, v. d'Anatolie, à 11 l. S. E. de Macri, 14 l. S. O. de Satalièh.

ALMANEZA, pet. v. d'Esp., prov. et à 12 l. E. de Léon.

* **ALMANGOVIA**, Algow.

* **ALMANICÆ**, Almenesches.

* **ALMANTIA**, Amance.

ALMANSPACH, pet. v. d'All. (gr-d. de Bade), à 3 l. N. O. de Constance.

ALMANZA, pet. v. d'Esp. (Nouvelle-Castille), à 20 l. S. O. de Valence. Elle est célèbre par la vict. remportée sur les Autrichiens par le maréchal de Berwick, le 25 avril 1707.

ALMANZOR, pet. v. du roy. de Maroc, à 24 l. O. N. O. de Miquenez.—Riv. du roy. de Grenade (Esp.), qui se jette dans la Méditerranée.

ALMARAZ ou ALMAREZO, pet. v. d'Esp. (Estr.), à 11 l. S. E. de Placentia, 40 S. O. de Madrid.

ALMARHA, port d'Arabie, à 1 l. du cap du même nom, formant sur la mer Rouge l'extrém. mérid. du port de Feraoun. Lat. N. 29. 1. l. E. 30. 38.

* **ALMARIA**, Montfort-l'Amaury. — Alkmaer.

ALMAS, v. de l'Esclavonie (Autr.), au confl. de la Drave et du Danube.

ALMAYRAC, *Albi*, Tarn (Langued.).

ALMAZAN, v. d'Esp. (Vieille-Cast.), sur le Douro, à 11 l. E. d'Osma.

ALMAZAZ, pet. v. d'Esp., sur le Tage (Estramadure).

ALME, pet. riv. de Westphalie, se jette dans la Lippe.

ALMEDINA, v. com. du roy. de Maroc, dans une plaine fert., entre Azamor et Saffie.

ALMÉIDA, *Almeida*, v. forte du Port. (Beira), front. d'Esp., sur une émin. au pied de laquelle coule la *Coa*. Prise par les Fr., en 1810 : pop. 2,500 indiv.; à 9 l. S. E. de Ciudad-Rodrigo, et 40 l. N. E. de Lisbonne. Lat. N. 40. 38. l. O. 8. 40.

ALMELOO, pet. v. de l'Over-Yssel (Holl.), fabr. de toiles extrêm. fines : à 7 l. E. de Deventer.

ALMENARA, pet. v. d'Esp., prov. et à 7 l. N. O. de Valence.

ALMENDRO, v. de la prov. de Séville (Esp.), à 16 l. N. E. d'Ayamonte.

ALMENESCHES, *Mortrée*, Orne (Norm.). Anc. abb. de Bénédictines.

ALMERIA, *Murgis* ou *Portus-Magnus*, v. épisc. d'Esp. (roy. de Grenade), avec un bon p., sur la Médit. Elle est sur la riv. d'Alméria, et possède des fabr. de salpêtre, soude, térébenth. et goudron. Sources salées dans les env. A 25 l. S. O. de Grenade. Lat. N. 46. 53. l. O 3. 27.—V. de l'intend. de Vera-Cruz (Mex.), près la riv. de Noadan; à 17 l. N. de Vera-Cruz.

AL-MÉRIM, *Moron*, v. de l'Estram. (Port.), sur la rive g. du Tage, presqu'en face de Santaren.

ALMINDINGEN, b. et seigneurie de Souabe, près du Danube.

* **ALMINIUM**, Almissa.

ALMIRANTE, riv. de la Flor. occid. (Ét.-U.), coule au S. E., emb. à la baie de Pensacola.—B. sur la côte de Veragua (Colombie).

ALMISSA ou ALMISSO, *Alminium*, pet. v. marit. de la Dalmatie, à l'emb. de la Cettina; à 4 l. E. de Spalatro.

ALMODOVAR, v. du Port. (Alentejo), à 12 l. S. de Béja.—*Del-Campo*, pet. v. d'Esp. (Manche), à 7 l. S. de Ciudad-Réal. Pop. 3,000 hab.—*Del-Pinar*, autre, prov. et à 8 l. S. E. de Cuença.—*Del Rio*, autre, prov. et à 5 l. S. O. de Cordoue, sur le Guadalquivir.

ALMON, *Rignac*, Aveiron (Rouergue).

* **ALMON**, v. de la tr. de Benjamin, assignée à la famille d'Aaron.

ALMONASCID-DE-ZORITU, pet. v. d'Esp., prov. et à 3 l. S. E. de Tolède, au confl. du Guadiela et du Tage. Fabr. de toiles.

ALMONBURY, pet. v. d'Angl. (c. d'Yorck), sur la Calder. Pop. 4,600 hab. A 66 l. N. de Londres.

ALMONTE, pet. v. d'Esp. (Andal.), sur une mont., prov. et à 11 l. O. de Séville.

ALMORA, contrée de la partie N. O. de l'Inde, soumise au Rajah de Nagpore, et sépar. des pos. Ang. par une ch. de h. mont.; territ. stérile et mont.

ALMOUCHIQUOIS, pp. du Canada, habitaient les bords de la Chavacouet; mœurs et langages différents de ceux des autres sauv. du pays.

ALMSTADT, v. de Suède, prov. et à 2 l. E. de Christianstadt, près de la mer Baltique.

ALMSTEDT, vill. du Hanov. princip. de Hildesheim,

ALMUDEVAR, v. d'Aragon (Esp.), distr. de Huesca.

ALMUNEÇAR, *Manoba*, pet. v. du roy. de Grenade (Esp.), sur la Médit., avec un bon p. et une citad. Pop. 2,000 h. A 12 l. S. S. O. de Grenade. Lat. N. 36. 48. l. O. 5. 45.

ALMUNIA, v. d'Aragon (Esp.), à l'emb. du Grio dans la Xiloça. Pop. 3,000 hab. A 7 l. de Saragosse.

ALMURRADIEL, jol. pet. v. de la Manche (Esp.), à 8 l. de Manzanarès.

ALNE, riv. d'Angl. (c. de Northumberland), se jette dans la mer du N., à Alnemouth.

ALNEMOUTH, v. maritime d'Angl. (c. de Northumberland), à l'embouchure de l'Alne; 126 l. de Londres.

ALNES, *Marchiennes*, Nord (Flandre).

* **ALNETENSIS-TRACTUS**, Aunis.

* **ALNETUM**, Launoy, Aunay, Anet.

ALNEWICH, petite v. d'Angleterre, sur l'Alne, ch.-lieu du c. de Northumberland; avec un p. et un chât.; peuplée et commerç. A 11 l. N. de New-Castle. Latit. N. 53. 23. long O. 3. 59. — Établiss. du H.-Canada, district du milieu, dans l'Amér. anglaise.

ALNEY, petite île de l'Angl. dans la Saverne, près de Glocester. Edmond-Côte-de-Fer, roi d'Angleterre, et Canut, roi de Dan., s'y battirent en champ clos, l'an 1015.

* **ALNIUM**, Aunay.

ALOMATON, fort, à l'entrée de la mer Noire (Romanie).

ALONA, pet. v. du Nouv.-Mexique (Amér. sept.), à 4 l. O. de Santa-Fé.

ALONDRELLE, *Longuion*, Moselle (Lorr.).

* **ALONE**, v. de l'Esp. tarragonaise, colonie de Massiliens (*Guardamar*).

* **ALONE-CONTESTANORUM**, Guardamar.

ALONGEON, *Nantua*, Ain (Bugey).

ALONIA, pet. île de la mer de Marmara, fert. en vins blancs; avec une ville du même nom. Siége épiscop. grec.

* **ALONIUM**, Alicante.

ALORA, v. du roy. de Grenade (Espag.), à 4 l. S. d'Antequera.

ALOS, *Saint-Girons*, Ariège (Commin.).

—, *Cordes*, Tarn (Languedoc.)

ALOST, *Alostum*, *Aelst* (Belgique), jolie v. sur la Dendre, prov. de la Fland. orient., entre Gand et Bruxelles, à 5 l. de chacune. Population 15,000 hab. Tanneries, savonneries, bonneteries, chapelleries; comm. de houblon, d'huile, de colza, de grains, etc.; fabr. de toiles de lin, de dentelles, de siamoises et coton, etc. Foire de sept jours le 7 juillet : toiles. Prise

Digitized by Google

et démantelée par Turenne en 1667; abandonnée par les Franç. aux alliés, après la bataille de Ramillies, en 1706. Patrie de Martens, qui introd. l'imprimerie en Belgique en 1473. Lat. N. 50. 55. long. E. 1. 42.

* **ALOSTUM**, Alost.

ALOTA, v. de l'île de Corse près du g. d'Ajaccio.

ALOXA, vill. de Bourgogne (Côte-d'Or), entre Nuits et *Beaune*, bur. de p. Excellents vins.

* **ALOYA**, Alluye.

ALPALHAO, b. du Port. (Alentejo), à 5 l. N. O. de Portalègre.

* **ALPASA**, Facialcasar.

ALPEDRINA, v. du Portug. (Beira), à 4 l. N. E. de Castello-Branco.

ALPEN ou ALPHEN, pet. v. du ci-devant Électorat de Cologne (Prusse), que l'on croit être l'anc. *Albina Castra*; à 3 l. O. de Vesel.

* **ALPENOS ou ALPENUS**, v. de la Grèce chez les Locriens-Épicnémidiens, au bord de la mer Égée, près des Thermopyles.

ALPERSBACH ou ALPIRSBACH, b. du Wurtemberg, cercle de la Forêt-Noire; avec un chât. Mines d'arg., de cuivre et de cobalt dans les environs.

* **ALPES**, Aulps, Alpes.

ALPES, gr. chaîne de mont. qui fait partie des cinq systèmes principaux auxquels se rapportent toutes les mont. qui couvrent la surface de l'Europe. Les Alpes proprement dites, dont le gisement est du 44e au 47e parallèle, et entre les méridiens passant par 4. 20. et 19. à l'E. de Paris, commencent au mont Cassino en Italie et se termin. au roy. d'Illyrie; c.-à-d. que ce système alpique s'étend dep. la naiss. des Apennins auxquels il se lie, jusqu'aux mont. du Balkan ou de l'Hœmus qu'il rejoint égalem. La ch. des Alpes, dont le développement est de plus de 400 l., a pour point centr. le mont St.-Gothard; et à ce vaste plat. se rattachent les trois ch. princip. dont se compos. les Alpes; en partant de ce centre, la première ch. qui se dirige d'abord vers l'O., puis remonte au N., comprend les Alpes bernoises qui traversent la Suisse, le mont Jorat qui parcourt le N. O. de l'Allem. et passe en Fr. et en Suisse, le mont Jura également commun à ces deux pays, et les Vosges qui se partagent en deux branch.; la seconde ch., qui à partir du mont St.-Gothard suit une direction E. et S. E., comprend les mont. des Grisons en Suisse, les monts d'Arlberg, les Alpes réthiques qui traversent les Ét. autrich., les Alpes noriques qui s'étendent sur la rive droite du Danube, les Alpes carniques, styriennes et juliennes qui longent la mer Adriatique, et les Alpes dinariques qui lient cette seconde ch. alpique à celle du Balkan ou de l'Hœmus; la troisième ch. princip., qui part, comme les deux précédentes, du point centr., se dirige vers le S., et comprend les Alpes lépontiennes où est situé le mont St.-Gothard, les Alpes pennines, les Alpes grecques qui passent en Savoie, les Alpes cottiennes, h. marit. et basses marit. qui sont au nombre des mont. de Fr., et les Apennins qui ne sont à proprement parler qu'un prolongement de cette troisième ch. des Alpes.

Les points culminants les plus remarquables sont :

Dans les Alpes maritimes,	le mont Pelvoux.	4096 mèt.
Dans les Alpes cottiennes,	le mont Viso. .	3835
— —	le mont Cenis. . .	3591
Dans les Alpes grecques,	le mont Izerand.	4046
— —	le petit Saint-Bernard.	3000
Dans les Alpes pennines,	le mont Blanc. .	4798
— —	le gr. St.-Bernard.	2491
— —	le mont Rosa. . .	4611
— —	le mont Cervin. .	4500
Dans les Alpes lépontiennes,	le Simplon .	2005
— —	le mont St.-Gothard	3022
Dans les Alpes réthiq.,	le mont Ortheler. .	3916
— —	le mont Brenner .	2065
Dans les Alp. noriq.,	le m. Gross-Glocker .	4332
Dans les Alpes carniq.,	le mont Terklou. .	3404
Dans les Alpes bern.,	le Finster-Aarhorn .	4298

Cette immense ch. des Alpes, du haut de laquelle les terrains de l'Eur. centr. s'abaissent d'un côté vers la Médit. et la mer Adriatique; de l'autre vers l'Oc., la mer du Nord et la Baltique, offre les pics les plus élevés de cette partie du monde. Ces gigantesq. sommets, surtout ceux des Alpes cottiennes, grecq., pennines, bernoises, lépontiennes, réthiques, noriques et carniques, sont couverts de vastes amas de neiges éternell.: de là le nom de glaciers qui leur est donné. Les glaciers les plus consid. se trouvent dans les Alpes de la Savoie et de la Suisse; parmi eux on distingue ceux du Mont-Blanc et ceux du Mont-Saint-Gothard. Le sol jouit de toutes les magnificences de la végétat., depuis les plantes des froides tempér. jusqu'aux fruits doux et savoureux qu'offre la pente des Alpes qui regarde la belle Italie. Parmi les choses les plus import. à connaître, relativement aux Alpes, il faut compter les passages tracés par la main des hommes; les plus célèbres sont le *Mont-Genèvre*, dans les Alpes cottiennes, entre la France et le Piémont; *les Échelles*, aussi dans les Alpes cottiennes, entre la France et la Savoie; le *mont Cenis*, route magnifique; le *Petit-Saint-Bernard*, dans les Alpes grecques, entre la Savoie et le Piémont; le *Grand-Saint-Bernard*, dans les Alpes pennines; le *Simplon*, entre le Valais et le Piémont; le *Saint-Gothard*, sur la route de Suisse en Italie; le *Splugen*, dans les Alpes lépontiennes; le *Maloya*, entre le pays des Grisons et la Valteline; et le *Semmering*, à l'extrémité des Alpes noriques, entre l'Autriche et la Styrie.

ALPES (BASSES-), dép. de France; il est borné au N. par les dép. des H.-Alpes et de la Drôme; à l'O. par celui de Vaucluse; au S. par le dép. du Var; à l'E. par les États sardes; formé d'une partie de la Haute-Provence et de la vallée de Barcelonnette, il est situé entre 43. 41. et 44. 40. de lat. N., et entre 3. 9. et 4. 33. de long. E. Sa superficie est de 372 l. c. Il est situé sur le revers occid. de la trois. ch. des Alpes. Deux branches de cette ch., les monts de Lure et d'Alguines, le divisent en partie septent. et partie mérid. Ce pays, couvert de roches, est généralement peu fert. L'inconstance de la température et les neiges dont le sol est couvert pendant 6 mois sont des obstacles continuels pour la culture. Dans les autres parties du sol, les céréales viennent avec succès, ainsi que la pomme de terre et les fruits, particulièrement les prunes qui, séchées, deviennent un objet important de comm. Les forêts sont peuplées de chênes, de frênes, de châtaigniers, de mélèses, de pins et de sapins excell. pour la charpente. Les vignobles sont de médiocre espèce; ils servent principalement à faire de l'eau-de-vie. Les mont., qui recèlent quelques richess. minérales, telles que du fer, du cuivre, de la houille, du marbre, du granit, de l'argile, etc., sont couvertes de beaux pâturages qui nourriss. de belles races de bêtes à cornes et à laine. La Durance traverse ce dép. du N. au S., une partie du Var le traverse au S. E. Le Calavon y a sa so.; les autres cours d'eau sont le Verdon, le Buech, l'Ubaye, le Bachelard, le Chatoulin, et d'autres moins import. Plusieurs so. d'eau minér., des riv. et des lacs abond. en poisson, contribuent à alimenter le commerce de ce dép. Il est néanmoins un des moins import. de Fr. sous ce rapport et sous celui de l'industrie, bien qu'il possède des manuf. de draps, de chapeaux, des tanneries et des faïenceries. Chaque année les habitants pauvres émigrent pour plusieurs mois : ce sont les colporteurs, les ramoneurs, les joueurs d'orgue, etc

Digitized by Google

—Diocèse de Digne, cour roy. d'Aix, 8e div. milit., 18e arr. forest.; 2 députés à la législ. — Revenu territor. 7,750.000 fr.

Ce dép est divisé en 5 arrond.

Barcelonnette	18,783 hab.
Castellanne	23.101
Digne (chef-lieu)	51.915
Forcalquier	35.849
Sisteron	26,248
Pop. totale	155.896

Il est subdivisé en 30 cantons et 257 communes.

ALPES (HAUTES-), dép. de Fr ; il est borné au N. par le dép. de l'Isère ; à l'E. par les États sardes ; au S. par le dép. des B.-Alpes ; et à l'O. par celui de la Drôme. Formé de la partie S. E. du Dauphiné et d'une petite partie de la Provence, il est situé entre 3. 3. et 4. 40. de long. E., et entre 44. 11. et 45. 7. de lat. N. Sa superficie est de 280 l. c. Les Alpes s'y élèvent à une h. énorme, et y forment plusieurs groupes, dont le plus consid. est celui de Pelvoux-de-Vallouise, qui est à 4,412 mètres au-dess. du niv. de la mer. Parmi les divers passages qui servent de communication entre les vallées, on compte celui du Mont-Genèvre, qui est à plus de 1,800 mètres au-dessus du niv. de la mer. Les plus hauts sommets de ce dép. sont couv. de glaciers, dont les princip. sont ceux de la Rérarde et du Chardon. Les Alpes se montr. là sous l'aspect le plus varié. Tantôt leurs flancs sont dépouillés et arides, tantôt ils sont parés de forêts et de brillante végétat. : ici sont des taillis épais, là d'abond. pâturages, des champs cultivés ou des vignes en fleurs. La saison la plus agréable est celle de l'automne. Le voisinage des neiges qui couvrent les montagnes pendant 7 à 8 m., et les vents glacés qui en descendent, rendent la température généralement extrême dans les vallées ; l'hiver est excessivement long et rigoureux ; le printemps froid, et l'été accablant par la chaleur. La Durance, le Drac, la Romanche, l'Aigues et la Souloauze, ont leurs so. dans ce dép. La Mélèse, le Rioubel, le Suil, le Péat, l'Aigue-Blanche, la Chagne, le Rissours, la Vence, la Bonne, etc., y ont tout leur cours. On y compte 36 lacs. Il est aussi l'un des plus rich. en prairies. Les céréales et les vignes viennent avec succès, mais le vin est de très-médiocre qualité. Parmi les productions naturelles de ce dép., il faut compter le lin, le chanvre, la navette, les arbres fruitiers. Les forêts sont abondantes en gibier, les riv. et lacs en poisson. Le cuivre, le plomb, le zinc, le fer, l'antimoine, le marbre, l'albâtre, la houille, le jayet, l'alun, le cristal de roche, etc., font partie des richess. minér. du dép. Le nombre des habit. qui émigrent chaque année, et restent absents cinq ou six mois, s'élève à près de 4,500. Ce sont, comme dans le dép. des B.-Alpes, les porteurs de marmottes, les joueurs d'orgue, etc. l'industrie y est peu remarquable, comparativem. aux autres parties de la Fr. ; on y trouve cependant des usines, des fabriq. de draps, de toiles, de coton, des filatures, des papeteries, etc. Quant au comm., ses principaux objets sont le vin, quelque médiocre qu'il soit, les best., les mulets, dont on fait beaucoup plus d'usage dans ce pays que des chevaux, les bêtes à laine et les autres bestiaux, les laines, les cuirs, la houille, la tourbe, l'albâtre, l'ardoise, la pierre. Dioc. de Gap, cour roy. de Grenoble, 7e div. mil., 17e arr. forest., 2 députés à la législ. — Revenu terr. 5,500,000 fr.

Ce département est divisé en 3 arr.

Briançon	29.636 hab.
Embrun	30.828
Gap (chef-lieu)	68,638
Pop. totale.	129,102

Il subdivisé en 24 cantons et 189 communes.

ALPES-CARNIQUES, habit. par les *Carni*, entre la Carinthie et le Frioul, de la so. du Lizonzo à celle du Laubach et du Rizano. L'emp. Théodose remporta au pi. de ces mont., sur le tyran Eugène, une gr. vict. qui le rendit maître de l'Occid. (après J.-C. 395). — *Cottiennes*, entre le Dauphiné et le Piémont, de la so. du Vado à Suze, ainsi nommées d'un certain Cottius qui régnait dans ce pays du temps d'Auguste (les monts *Cenis*, *Genèvre* et *Viso*). — *Daciæ*, suite de l'Hémus. — *Grecques*, sur la front. de la Vallis-Pennina (*Valais*), au N. d'*Augusta prætoria* (Aost), ainsi appel. parce qu'on croyait qu'Hercule y avait passé (le *Petit-Saint-Bernard*). — *Grecques* et *Pennines*, une des prov. rom. de la Gaule, comprenant le Valais et la partie orient. de la Savoie ; métrop. Darantasia (*Moustiers en Tarentaise*). — *Juliennes*, entre la Carniole et l'Istrie, par où César entra en Pannonie, des so. du Laubach et du Rizano à celle du Wipach. — *Lépontiennes*, de Suisse, habit. par les *Lepontii* (auj. le penchant mérid. du *Saint-Gothard*). — *Maritimes*, prov. de la Gaule, renf. les parties orient. de la *Provence* et du *Dauphiné*, métrop. Embrun (partie des dép. des *Hautes* et *Basses-Alpes* et du *Var*). Elles séparaient la Gaule de la Ligurie (*États de Gênes*). — *Noriques*, de la so. de la Drave à celle du Lizonzo, au S. du Noricum (*Bavière*) ; auj. part. des mont. du *Tyrol*. — *Pennines*, au S. de la Vallis-Pennina (*Valais*) jusqu'au St.-Gothard (le *Gr.-St.-Bernard*) — *Rhétiques* ou *Tridentines*, du St.-Gothard à la so. de la Drave, dans la Rhétie (*Tyrol*), et au N. du lac Verbanus (*Majeur*).

ALPES-DE-SOUABE, *Alpes Suevicæ*, ch. de mont. de 18 l. de long, à peu près parall. au Danube, à l'E. des mont. de la Forêt-Noire, couv. de bois ; paysages agrestes, passage diffic. — *De Transylvanie*, *Alpes Daciæ*, h.-mont. entre Clausenbourg et Abrug-Banya.

ALPETTEN, pet. v. du Rhintal, à 3 l. d'Appenzel, (Suisse).

ALPHA, riv. de Westphalie, passe à Detmold, se réunit au Wehr ; emb. au Weser.

* **ALPHA**, riv. près d'Aquilée, où fut jeté Constantin mort (*Alsa* au Frioul).

* **ALPHA** (*Aa*) riv. de Suisse.

* **ALPHÉE**, riv. du Péloponèse (*Morée*), sortait des mont. de l'Arcadie, travers. les plaines de l'Elide, passait à Olympie et se perdait sous terre avant d'arriver à la mer. Voy. ALPHÉO.

ALPHEN, joli b. de Holl., sur le Rhin, entre Leyde et Woerden ; l'anc. *Castra Ulpia*. Pop. 2.000 hab.

ALPINIEN (St.-). *Aubusson*, Creuse (Marche).

* **ALPINS**, pp. auprès de l'Ebre, où étaient des mines précieuses.

* **ALPI-SAXUM**, Alpsteinn.

* **ALPIUM**, v. bâtie par Lycurgue devenu borgne, en Laconie ; temple de Minerve Ophtalénide.

ALPNACH, vill. du cant. d'Unterwald (Suisse), à 2 l. S. de Lucerne.

ALPS, Voy. ALBE.

ALP-STEIN, *Alpi-Saxum*, *Alpes Rheticæ*, ch. de h. mont. de la Suisse, entre le cant. d'Appenzel et le Rhintal ; anc. limites entre les Grisons et la Turgovie.

ALPUECH, *Mur de Barrès*, *Espalion*, Aveiron (Rouergue).

ALPUENTE, pet. v. d'Esp. dans le roy. et à 18 l. N. O. de Valence.

ALPUXARRAS, *Alpuxarræ*, h.-mont. d'Esp. (roy. de Grenade), au bord de la Médit., habit. par d'anc. Maures, qui en ont fait le pays le plus peuplé et le mieux cultivé de l'Esp. Vins excell., fruits exquis.

ALQUINES, *Ardres*, Pas-de-Calais (Pic.).

ALRANCÉ, *Milhau*, Aveiron (Rouergue).

Digitized by Google

ALRESFORD, pet. v. d'Angl., dans le c. et à 6 l. E. de Southampton.

ALRICK, riv. d'Écosse, au c. de Twedale; emb. à la Twède.

* **ALSA**, Alsen.

ALSACE (l'), *Alsatia*, ci-dev. prov. de Fr., div. en Hte. et en B.; forme auj. les dép. du H.-Rhin et du B.-Rhin, entre les mont. des Vosges et ce fleuve; Strasbourg, cap. de toute l'Alsace, Colmar, cap. de la H. Jadis sous la domin. des rois de Fr. jusqu'à Othon; érigée en landgraviat par ce prince; ens. à la mais. d'Autr.; ret. à la Fr. par le traité de Munster en 1648, confirmée par celui de Riswick. Beauc. de Juifs; langue vulg. l'all.

* **ALSATIA**, l'Alsace.

ALSCHAUSEN, pet. v. de Souabe (roy. de Wurtemberg), à 3 l. S. de Buchau.

ALSCHEID, com. de la prov. de Luxembourg (Belg.), à 3 l. de Diekirch. Pop. 500 hab.

ALSEMBERG, com. de la prov. du Brabant (Belg.), à 2 l. de Bruxelles. 850 hab.

ALSEN, *Alsa*, île du Dan., dans la Baltique, entre l'île de Fionie et la côte orient. de Sleswick dont elle dépend : grains et fruits; 6 l. de long sur 2 de large; 15,000 hab; 2 chât. forts et un bon p. Sunderbourg, cap. Lat. N. 54. 57. l. E. 7. 17.— Pet. v. du Jutland (Dan.), à 7 l. N. O. d'Ostersund.

* **ALSENA**, Almeda.

ALSENGSUND, détr. de la mer Balt., qui sép. l'île d'Alsen du Sleswick.

ALSFELD, *Alsfelda*, anc. v. du gr. d. de Hesse Darmstadt, près de la Schwalm; avec un chât. et des blanchisseries de toiles. Pop. 3,000 hab.; à 4 l. E. de Marpurg.

ALSITZ, riv. qui passe à Luxembourg.

* **ALSIUM**, pet. v. d'Ital. dans l'Étrurie, à 4 l. O. de Rome; (*Statua*).

ALSLEBEN, Voy. ALZLEBEN.

ALSNERODE, pet. v. d'All. (Hesse Élect.); avec des fabr. de faïence et de poterie.; à 6 l. S. E. de Cassel.

* **ALSONA ET AXONA**, Auxonne; Alsone, v. du Lang.

ALSPACH, v. d'Alsace (H.-Rhin), arr. et à 3 l. de *Colmar*. Fabr. de siamoises et mouchoirs

ALSTADT ou ALSTÆDT, v. de Thuringe (All.), comm. de potasse; à 4 l. N. O. de Gotha.

ALSTER, pet. riv. du Holstein.

ALSTING, *Forbach*, Moselle (Lorraine).

ALSTON, b. d'Angl. (c. de Cumberland), sur la Tyne mérid. Pop. 1,800 hab. A 7 l. E. de Carlisle.

ALSWANGEN, pet. v. du gouv. de Courlande (Russ. d'Eur.), sur la Baltique; avec un chât. A 3 l. O. de Goldingen.

ALT, riv. d'Angl. (c. de Lancastre); emb. à la mer d'Irl. à Alemouth. — Ou *Olt*, riv. de Transylv., a sa so. aux monts Crapacks; emb. au Danube, vis-à-vis de Nicopoli.

ALT ET NEW LOMNITZ, b. du c. de Glatz; meules à moulin.

* **ALTÆA**, v. d'Esp., chez les Olcades (part. de la *Nouv.-Castille*), au S. E. de Toletum (*Tolède*); auj. *Ocana*.

ALTAGÈNE, près Sartène, *Ajaccio*, Corse.

ALTAÏ, chaîne des monts Ourals entre l'Irtich et le Jenisséa (As. centr.), commence à la so. de l'Obi, sépare l'Emp. chinois du gouv. russe de Kolivan, et s'étend sous différ. noms l'esp. de 2,000 l. Traces d'anc. exploitations minér. faites par un peuple inconnu; forêts consid.; sommet couv. de neiges; ail d'un goût agréable; lièvres blancs, zibelines, martres, etc.

ALTAMAHA ou ALATAMAHA, v. de la Géorgie (Ét.-U.), au confl. de l'Oconoee et de l'Oakmulgee. — Riv. du même état qui se jette dans la mer à env. 2 l. S. E. de la v. de Darien.

ALTAMURA, *Altus-Murus*, pet. v. du roy. de Naples, dans la prov et à 9 l. S. de Bari, au pied de l'Apennin. Mag. cath. fondée par Frédéric II, beaux édif. Pop. 16,000 hab.

ALTAN-NOR (*lac doré*), lac salin du pays des Calmoucks (Russ. Asiat.), à 50 l. de Saratow.

ALTAR, v. et fort de la prov. de Sonora (Mexique). —H. mont. du Quito (Colombie).

ALTARA, v. du d. de Gênes, à 2 l. N. de Savone.— Autre du roy. Lomb.-Vénit., à 2 l. S. de Montagnano.

* **ALTARIPA**, Altenreiff; Hauterive.

* **ALTA-SILVA**, Haute-Seille.

ALTAVILLA, pet. v. de la Princ.-Citér. (roy. de Naples), sur le Sélo, à 6 l. S. E. de Salerne.—Autre de la Princ.-Ultér. à 2 l. S. de Bénévent.

ALT-BAYERLAND, gr. v. dans une île de la Zélande (Holl.).

ALT-BENHEIM, *Haguenau*, B.-Rhin (Alsace).

ALT-BUNTZL, v. de Bohême, sur l'Elbe, à 6 l. de Prague; Venceslas y fut tué par Boleslas, son frère, en 938.

ALT-CLOSTER, v. du d. de Brême (Hanov.), à 4 l. S. E. de Stade.

ALTEA, pet. v. du roy. de Valence (Esp.), sur la Médit., à 8 l. N. E. d'Alicante. Lat. N. 38. 36. l. O. 2. 37.

ALTEINREIFF, *Alta-Ripa*, anc. abbaye d'hommes, dans le cant. et à 15 l. S. de Fribourg (Suisse), sur le Sana, fond. en 1135. A 2 l. S. de Gruyères.

ALTELIA, pet. v. de la Calab.-Citér. (roy. de Naples), sur le Sanuto.

ALTEMONTE, pet. v. de la Calabre-Citér. (roy. de Naples). Min. d'or, d'arg. et de fer.

ALTENA ou ALTONA, *Altenarium*, v. du Danemarck (d. de Holstein), sur la rive d. de l'Elbe, à un quart de l. O. de Hambourg. La plus gr. v. du roy. après Copenhague. Elle fut incendiée par les Suédois en 1713. Son port est grand et commode, et elle possède de beaux édifices. Sociétés savantes; chant. de constr. Raffin. de sucre, fabr. de tabac; manuf. de soie, tanneries, corderie, pêche de morue et de harengs; comm. consid. de transit et d'entrepôt : banque de dépôt et d'emprunt qui émet des billets rembours. à présentation. Bierre, eau-de-vie, fil de fer, etc Pop. 24,000 habit. dont beauc. de Juifs. Lat. N. 53. 45 l. E. 7. 35.

ALTENA, v. très-considér. de la rég. d'Arensberg (Prusse), sur la Lenne et la Nette; avec un chât. Fab. de boucles, d'étriers, de dés à coudre, etc. A 11 l. N. E. de Cologne Pop. 3,800 hab.

ALTENACH, *Belfort*, H.-Rhin (Alsace).

ALTENAU, *Altenarium*, v. du Hanovre (princ. de Grubenhagen), à 2 l. S. de Goslar. Min. d'arg., de plomb et de cuivre.

ALTENBACH, *Cernay*, H.-Rhin (Alsace).

ALTENBERG, pet. v. d'All. (Saxe), sur le Tiefenbach. Mines d'étain; fabr. de dentelles et galons. A 4 l. S. de Dresde.

ALTENBOURG, *Aldenburgum*, princ. et anc. v. d'All, avec un bon chât (d. de Saxe-Gotha), dans la Misnie, sur la Pleisse, à 8 l. S. de Leipsick. Pop 9,000 hab.— La princip., dont une part app. à la branche de Saxe-Saalfeld, renf. 126,000 indiv. Sol montueux, mais bien cultivé, prod. gr., lin, chanvre, navette, etc.; mines de fer, cuivre, cobalt, ardoises, alun; pierres de taille, meules à moudre et à aiguiser; filat., manuf. de toiles, draps, étoff, etc.— Ou Owar, *Altenburgum*, pet. v. de la B.-Hongrie, c. de Wieselbourg, au confl. de la Leith et du Danube, à 6 l. S. O. de Presbourg; comm. consid. en blé et en bétail. Lat.

Digitized by Google

N. 47. 56. l. E. 20. 60. —, *Altenburgum*, pet. v. de Transylvanie, c. de Huniad; avec un chât. et des mines d'or. — Pet. v. de Suisse, cant. de Berne, sur l'Aar, célèb par ses antiq. romaines et par les ruines du *Castrum Vindonissense*. Les comtes de ce nom, tige des comtes de Hapsbourg, ancêtr de la maison d'Autr. — Quatre vill. en Allem. Voy. OLDENBOURG.

ALTENBURN, pet. v. de la rég. de Kœnigsberg (Prusse), à 1 l. N. O. de Libmuhl.

ALTEN-CELLE, anc. abbaye et seigneurie du marquisat de Misnie (roy. de Saxe); mausolées des anc. Margraves.

ALTENDORF, pet. v. du gr. d. de Hesse-Darmstadt, sur la Bich; à 9 l. S. d'Aronsberg. Carr. de marbre. — Autre (d. de Brunswick). Forges et verreries.

ALTENHEIM, b. du gr. d. de Bade (cerc. de la Kinzig), sur le Rhin; c'est là que Turenne fut tué le 16 juillet 1675. A 3 l. S. de Strasbourg.

ALTENHEIM, *Saverne*, Bas-Rhin (Alsace).

ALTENHOFEN, v. de la Carinthie (roy d'Illyrie); avec un chât. et des martinets. A 1 l N. E. de Veit.

ALTENKAMP, v. de la rég. de Dusseldorf (Prusse); anc. abbaye de l'ordre de Citeaux, dont le prieur s'intitulait primat d'Allemagne.

ALTENKIRKEN, pet. v. de la rég. de Coblentz (Prusse), sur le Wied; avec un chât. et des forges; à 16 l. S. E. de Cologne. Le général Marceau y fut tué en 1796.

ALTEN-MARCK, b. du cercl. de l'Iser (Bav.); avec des forges. A 9 l. N. O. de Salzbourg.

ALTEN-ŒLTING, b. du cerc du Bas-Danube (Bav.); on y voit le tombeau du maréch. de Tilly : beau collége; pélerinage à la Vierge.

ALTENSTATT, *Weissembourg*, B.-Rhin (Alsace).

ALTENSTEIG, pet. v. du Wurtemberg, cerc. de la Forêt-Noire, sur le Nagold. — Autre de la B.-Autr., avec un chât. et une verrerie; à 19 l. N. O. de Vienne.

* **ALTENVILLARE**, Hautvilliers.

ALTER-DE-CHAON, v. du Port. (Alentejo), fond. par les Rom.; à 4 l. O. de Portalègre.

ALTERN, v. et chât. de la Haute-Saxe, c. de Mansfeld.

ALTER-PEDROSA, v. du Port. (Alentejo), à 4 l. S. d'Obrato.

ALTÉS, *Séverac*, Aveiron (Rouergue).

ALTESAN, v. du Piémont (Et.-Sardes), à 1 l. N. de Turin.

ALTEVILLE, *Dieuze*, Meurthe (Lorraine).

ALTEVISSE, *Thionville*, Moselle (Lorraine).

ALT-GEISING, pet. v. de Saxe, sépar. de celle de Geising par la Muglitz (Erzebirge). Mine d'étain.

ALTHART, v. de la Moravie (cerc. de Znaim). Fabr. de coton et de mousseline.

ALTHAUS, b. et chât. du territ. et à 2 l. S. de Culm (Prusse).

ALTHEIM, nom de plus. vill. de Bav. et d'Autr. — B. du Wurtemberg, cerc. du Danube, sur le Rauhen-Alp.

ALTHORN, *Bitche*, Moselle (Lorraine). Mine de fer.

* **ALTIA**, Altzey.

ALTIANI, *Bastia*, Corse.

ALTIER, *Villefort*, Lozère (Languedoc).

ALTIKON, vill. du cant. de Zurich (Suisse); avec un chât.

ALTILLAC, *Tulle*, Corrèze (B.-Limousin).

* **ALTIMURIUM**, Murviel.

ALTIN, *Altinium*, v. et riv. d'Asie, gr. Tartar., près l'Obi, à 100 l. S. E. de Tomsk. L. N. 105. 3.

ALTIN ou ALTINSCOE, lac du gouv. de Tomsk (Russ. Asiat.), trav. par l'Obi, et qui a 24 l. de long sur 11 de large.

* **ALTINUM**, v. d'Ital., dans la Venetie, au S. E. de Tarvisium (*Trévise*); auj. *Altino*. — Tolna.

ALTKIRCK, pet. v. d'Alsace (H.-Rhin), dans le Sundgaw, rel. et hur. de p.; ch.-l. de s.-préf., trib. de prem. inst, coll. communal; sur une haut. baignée par l'Ill. Comm. de toiles peintes; tourbières. Pop. 2,700 hab.; à 5 l. N. O. de Bâle.

ALTKLOSHEIM, vill. du gr.-d. de Bade, cerc. du Necker, sur le Rhin, vis-à-vis de Spire.

ALTKOSEN, b. d'All. (roy. de Saxe), près de Naumbourg; salines.

ALTMUHL, pet. riv. de Bav., a sa so. dans la forêt de Burgarnheim; emb. au Danube, près de Kelheim, après un cours de 30 l.; moulins et forges sur ses rives.

ALTON, b. d'Angl. (c. de Southampton), sur la Wie, à 16 l. O. S. O. de Londres. Fabr. de lainages.

ALTONA. Voy. ALTENA.

ALTORF, *Altorfia*, pet. v. de Bav. (cerc. de la Rézat), territ. de Nuremberg; fam. univ. réunie en 1796 à celle d'Eclingen.; biblioth., jardin des plantes, cabinet d'anatom. A 6 l. N. de Neumark. — B. consid. de Suisse, ch.-l. du cant. d'Uri, sur la rive dr. de la Réuss., au pi. d'une mont., à une dem. l. au-dessus du lac de Lucerne. Patr. de Guillaume-Tell, qui y perça une pomme sur la tête de son fils; incendié par les Franç. en 1798; assez gr. comm. de transit. Pop. 4,000 hab. A 4 l. S. E. de Lucerne.

ALTORF, *Molsheim*, B.-Rhin (Alsace).

ALT-RANSTAD, pet. vill. de la H.-Saxe, où Charles XII fit un traité avec Auguste II, roi de Pologne, en 1706.

ALTRASEN, v. et chât. du Tyrol (Pusterthal); pop. 3,000 hab.

* **ALTRIACUM**, Autruy.

ALTRINGHAM, b. d'Angl. (c. de Chester), sur la Mersey, à 6 l. de Chester. Fabr. d'étoff. de coton.

ALTRIPPE, *St.-Avold*, Moselle (Lorraine).

ALTROF, rel. de p., *Dieuze*, Meurthe (Lorraine). —, *Thionville*, Moselle (Lorraine). — (Nider), *Haguenau*, B.-Rhin (Alsace).

ALT-RUPPIN, pet. v. de la rég. de Postdam (Prusse); avec un vieux chât., vis-à-vis de Neu-Ruppin; 2,000 hab.

ALTSOHL ou ZOLYOM, *Veterofolium*, v. de Hongrie, sur le Gran; résidence des anc. rois. A 31 l. E. de Presbourg.

ALTSTADT ou STAREMUSTO, pet. v. de la Moravie (Autr.), au pi du Schneebergs, près de la so. de la March. Pop. 1,700 hab. — B. du Wurtemberg, près de Rotweil.

ALTSTÆTTEN, pet. v. du cant. de St.-Gall (Suisse), à 2 l. E. d'Appenzel. Fabr.

* **ALTUS-FONS**, Haute-Fontaine.

* **ALTUS-MONS**, Montalto.

* **ALTUS-MURUS**, Altamura.

ALTWEILER, *St.-Avold*, Moselle (Lorraine). —, *Sarreuwerden*, B.-Rhin (Lorraine).

ALTZEY ou ALZEY, *Altia*, v. du gr. d. de Hesse-Darmstadt, sur le Selz, à 6 l. N. E. de Worms; pop. 4,000 hab. presque tous protest. Fabr. de toiles, cuirs, etc.; vignes dans les environs.

* **ALUTA**, Alt *ou* Alant.

ALUZE, *le Bourgneuf*, Saône-et-Loire (Mâconn.).

ALVA-DE-TORMÈS, *Alba*, v. d'Esp. (roy. de Léon); avec un beau chât. sur le Tormès, à 5 l. S. E. de Salamanque. Duché érigé par Henri IV, roi de Castille, en 1449. Ste.-Thérèse y mourut en 1582; les Franç. y battirent les Espagnols en 1809. Lat. N. 40. 51. l. O. 7. 30.

ALVAIRE (St.-), ch.-l. de cant., *le Bugue*, Dordogne (Périgord).

Digitized by Google

ALVARADO, v. et p. de l'intend. de Vera-Cruz (Mexique), à l'emb. de la riv. du même nom, et à 10 l. S. E. de Vera-Cruz.

ALVARD (St.-), *Felletin*, Creuse (Marche).

* **ALVENIA**, l'Auvergne.

ALVERINGEM, com. de la Flandre occid. (Belgiq.) près Furnes. Pop. 2450 hab.

* **ALVERNUM**, Anvers.

ALVIGNAC, *Gramat*, Lot (Quercy).

AL-VILLAR, jol. pet. v. d'Estram. (Esp.), à 3 l. de Palencia. Ruin. d'un aqueduc rom.

ALVIMARE, *Fauville*, Seine-Inf. (Norm.).

ALVOR, b. de l'Algarve (Port.); avec un pet. port et des eaux minér.

ALWACH, pet. v. de Hongrie, sur le Danube; aqued. remarquable.

* **ALYBAS**, v. très-anc. qui devait être sur les côtes mérid. de l'Italie.

* **ALYBES**, pp. sans doute les mêmes que les Chalybes. Voy. ce mot.

ALZ, pet. riv. de Bav., se jette dans l'Inn, à 2 l. N. de Burghausen.

ALZAU, *Alzonne*, Aude (Langued.).

ALZEN, *Foix*, Ariège (Pays de Foix).

ALZETTE, riv. qui prend so. en France, passe par le Luxembourg et se jette dans la Sure.

ALZI, près Corte, *Bastia*, Corse.

ALZING, *Bouzonville*, Moselle (Lorraine).

ALZINGEN, com. de la prov. de Luxembourg (Belg.), près cette ville, pop. 500 hab.

ALZIRA, v. forte du roy. de Valence (Esp.), entre deux branches du Xucar, près de la mer, à 6 l. S. de Valence. Pop. 8,000 hab.

ALZLEBEN ou **ALSCHLEBEN**, anc. pet. v. d'All., avec un chât. sur la Saale, d. de Magdebourg; à 8 l. N. de Hall en Saxe.

ALZON, v. du Lang. (Gard), sur la Vis; arr. et à 3 l. S. E. du *Vigan*. — Riv. qui a sa so. au-dessus d'Uzès, et se perd dans le Rhône.

ALZONNE, b. du Lang. (Aude), rel. et bur. de p.; ch.-l. de cant., arr. et à 3 l. O. de Carcassonne, au confl. du Lampy et du Fresquel. Fabr. de draps, bonneteries, forges; pop. 1,700 hab.

ALZONNE, *St.-Antonin*, Tarn-et-Gar. (Rouerg.).

ALZOU, *Gramat*, Lot (Quercy).

* **AMACA**, Portalègre.

AMACACHES, pp. de l'Amér. mér.

* **AMACAUM**, Macao.

AMACK ou **AMAG**, île du Dan., communique avec Copenhague par deux ponts, et sert à cette v. de jardin potager; a 6,000 pas de long, 4,000 de large et 4,000 hab.

AMACUSA, île sur la côte de Ximo (Japon); avec une v. et une princip. du même nom. Lat. N. 31. 35. l. E. 126. 50.

AMADABAD. Voy. **AHMADABAD.**

AMADAN ou **HAMADAN**, v. de l'Irac-Adjémi (Perse). On croit que c'est l'anc. *Ecbatane*; 10,000 mais., 40,000 hab. Belles mosq., bains publ., bazars. Fabr. de cuirs, de tapis, de nankin, d'étoffes, etc.; vin excell.; beauc. de juifs; tomb. d'Avicenne. A 80 l. N. E. de Bagdad. Lat. N. 34. 53. l. E. 45. 28.

AMADES, *Lombez*, Gers (Gasc.).

AMADIAH, *Amadia*, v. forte, cap. de la princ. du Kurdistan (Turq. Asiat.) sur une haute mont., à 25 l. N. de Mosul, dans le pachalik de Chehrezour; bien peuplée et gouvernée par un descendant d'Abbas qui possède plus de 100 chât. forts et 40,000 hommes de troupe. Mosquées remarq., coll., bains; puits creusé dans le roc à la profondeur de 265 pieds.

* **AMADOCA**, Kiow.

AMADOU (St.-), *Pamiers*, Ariège (Languedoc).

* **AMAGETOBRIGA**, lieu de la Gaule, chez les Sequani (*Fr.-Comté*), à 8 l. O. de Vesontio (*Besançon*); auj. *Broie*. — Naumbourg.

AMAGNE, *Rethel*, Ardennes (Champagne).

AMAGNEY, *Besançon*, Doubs (Fr.-Comté).

AMAGUANA, riv. du Quito (Colombie), descend des Andes et se jette dans l'Esmeraldas près de San-Antonio. — V. du même pays, à 4 l. S. de Quito. — Une des îles Lucaies.

AMAI, com. de la prov. de Liége (Belgique), à 1 l. de Huy. — Pop. 2,000 habit.

AMAILLOU, *Parthenay*, Deux Sèvres (Poitou).

AMAKUSO, île et v. du Japon. Lat. N. 32. 9. l. E. 28.

AMAL, gr. b. de Suède, sur le lac Wener. Comm. de bois. A 16 l. S. O. de Carlstadt.

* **AMALÉCITES**, pp. de l'Arabie-Pétrée, voisin de l'Idumée et de la Palestine; long-temps puissant, ennemi des Israélites, presque détruit par Saul et par David; les restes dispersés, réfugiés en Grèce, souche des Lélèges, ancêtres des Macédoniens et des Lacédémoniens.

AMALFI ou **MALPHIA**, *Amalphis*, pet. v. archiép. de la Princi.-Citér. (roy. de Naples), sur la Médit.; saccagée en 1135 par les Pisans, qui en rapportèrent les pandectes, appelées *Pisanes* et ensuite *Florentines*. Une chapelle élevée par ses hab. à Jérusalem a été le berceau des chev. de Malte. Bât. entre des rochers; fabr. de serges et de papiers. Patr. de Flavio Gioia, invent. de la boussole en 1302 : 2,700 habit.; à 3 l. S. O. de Salerne. Lat. N. 40. 35. l. E. 12. 2.

AMALRIC-DE-LOUPIAC, *Rodez*, Aveiron (Rouergue).

AMANA, une des îles Lucaies.

AMANAPOURA, f. de l'île de Ceylan, sur une haute mont.; à 4 l. O. de Candie.

AMANCE, *Almantia*, b. de Lorraine (Meurthe), sur une haut. baignée par le ruisseau du même nom; à 2 l. E. de *Nanci*.

AMANCE, *Vandœuvre*, Aube (Champagne). Poterie.

—, *Beaume-les-Dames*, Doubs (Fr.-Comté).

—, ch.-l. de cant., *Vesoul*, H.-Saône (Fr.-Comté).

AMANCET (St.-), *Revel* (*Haute-Garonne*), Tarn (Guienne).

AMANCEY, ch.-l. de cant., *Ornans*, Doubs (Fr.-Comté).

AMAND (St.-), *Oppidum Sancti Amandi*, v. de Flandre (Nord), sur la Scarpe; ch.-l. de cant., rel. et bur. de p.; cél. par ses boues et ses eaux minér. Pop. 8,178 hab. Fab. de dentelles, bas, huiles; comm. de lin et de chanvre. Foire de 10 j. le lundi de la Pentecôte. A 6 l. N. E. de Douai, 53 N. E. de Paris.

AMAND (St.-), *Mont-Rond*, v. du Bourbonnais (Cher), sur la Marmande, près de son emb. dans le Cher, rel. et b. de p.; ch.-l. de s.-préf., trib. de première inst.; soc. d'agr., salle de spect., coll. communal. Pop. 5,000 hab. Bât. en 1410 sur les ruin. d'Orval, à 8 l. S. de Bourges, 66 S. de Paris. Blanch. de laines, chamoiseries, tann.; forg.; 2 foreries de canons; manuf. de porcel.; comm. de bois estimés, chanvres, grains, vins, best., châtaign. Foire de 8 j. le lundi après la St.-Luc.

AMAND (St.-), *St.-Quentin*, Aisne (Picardie).

—, *L'Argentière*, Ardèche (Vivarais).

—, *Blanzac*, Charente (Angoumois).

—, *Aubusson*, Creuse (Marche).

—, *Condom*, Gers (Gascogne).

—, ch.-l. de canton, *Vendôme*, Loire-et-Cher (Blaisois).

—, *Thorigny*, Manche (Normandie).

—, *Vitry-le-Français*, Marne (Champagne).

Digitized by Google

—, *Pont-à-Mousson*, Meurthe (Lorraine).
—, *Ligny*, Meuse (D. de Bar).
—, *Doulens* (*Somme*), Pas-de-Calais (Picardie).
—, *Châtillon-sur-Sèvres*, Deux Sèvres (Poitou).
—, *Rabastens*, Tarn (Languedoc).
— de Belvez, *Belvez*, Dordog. (Périgord).
— de-Boisse, *Bergerac*, Dordogne (Périgord).
— de-Boixe, ch.-l. de cant., *Manle*, Charente (Angoumois).
— de-Bonnieure, *id.* id.
— de-Coly, *Montignac*, Dordogne (Périgord).
— de-Grave, *Châteauneuf-sur-Charente*, Charente (Angoumois).
— de-Noire, *Angoulême*, Charente (Angoumois).
— de-Serres, *Agen*, Lot-et-Garonne (Agenois).
— de-Villadeix, *Périgueux*, Dordogne (Périgord).
— en-Puisaye, ch.-l. de cant., *Neuvy-sur-Loire*, Nièvre (Nivern.). Mine d'ocre; carr. de grès, poterie; forges.
— Jarloudeix, *Bourganeuf*, Creuse (Marche).
— Le-Petit, *Limoges*, H.-Vienne (Limousin).
— Magnazeix, *Morterol*, H.-Vienne (Marche).
— Roche-Savine, ch.-l. de cant., *Ambert*, Puy-de-Dôme (B.-Auv.). Fabr. de pannes, camelots, étamines; 1,800 hab.
— Talende, ch.-l. de cant., *Clermont-Ferrand*, Puy-de-Dôme (Auv.). Papeterie.

AMAND (St.-), pet. v. de la prov. d'Anvers (Belg.), sur l'Escaut. Com. de vinaigre, sel raffiné; brasseries. A 4 l. N. O. d'Anvers; pop. 2,900 hab. Autre, com. de la prov. de Hainaut (Bel.), à 2 l. de Charleroy. — Pop. 600 hab.

* **AMANDOPOLIS**, Saint-Amand.

AMANGUCHI, riche v. du Japon, cap. du roy. de Nangaro. Lat. N. 34 l. E. 118. 14.

* **AMANICÆ-PYLÆ** (portes-de-l'Amanus), défilé à l'extrém. or. de l'Asie Min., à travers le mont Amanus, pour pénétrer de la Cilicie en Syrie : elles étaient au N. des Pylæ-Syriæ.

AMANLIS, *Rennes*, Ille-et-Vilaine (Bret.)

AMANS, *Beaume-les-Dames*, Doubs (Fr.-Comté).
— *Astafort*, Lot-et-Gar. (Agénois).

AMANS (St.), *Pamiers*, Ariège (Langued).
—, *St.-Affrique*, Aveiron (Rouergue).
—, *Castelnaudary*, Aude (B.-Langued.).
—, *Séverac*, Aveiron (Rouergue).
—, *Muret*, H.-Garonne (Comminge).
—, *Clairac*, Lot-et-Gar. (Agénois).
—, *Monflanquin*, Lot-et-Gar. (Agénois).
—, ch.-l. de cant., *Mende*, Lozère (Gévaudan). 3,000 hab. Fabr. de cadisseries.
—, *Castelnau-de-Mont-Ratier* (*Lot*), Tarn-et-Gar. (Quercy).
—, *Lauzerte*, Tarn-et-Gar. (Quercy).
— de-Berlas, *Lacaune*, Tarn (Langued.).
— de Bouffiac, *Milhau*, Aveiron (Rouergue).
— de-Cabremorte, *Cahors*, Lot (Quercy).
— de-la-Guépie, *Cordes*, Tarn (Langued.).
— de-l'Espinasse, *Lauzerte*, Lot (Querry).
— de-Lizertet, *St.-Sernin*, Aveiron (Rouergue).
— del-Roubes, *St.-Affrique*, Aveiron (Rouergue).
— de-Lursinade, *Moissac*, Tarn-et-Gar. (Quercy).
— de-Monis, *Bédarrieux*, Hérault (Lang.)
— de-Négrin, *Castres*, Tarn (Lang.).
— de-Pellagal, *Lauzerte*, Tarn-et-Gar. (Quercy).
— de-Salmioch, *Rodez*, Aveiron (Rouergue).
— des-Cots, ch.-l. de cant., *Mur-de-Barrès*, Aveiron (Rouergue); 700 hab.
— des-Vares, *Séverac*, Aveiron (Rouergue).
— de-Teulet, *Gignac*, Hérault (Lang.).
— la Bastide, ch.-l. de cant., *Mazamet*, Tarn (Lang.).
— Valtoret, *Mazamet*, Tarn (Lang.).

AMANTEA, pet. v. épisc. de la Calab.-Citér. (roy. de Naples), p.; chât. f., eaux therm. A 5 l. O. de Cozenza. Pop. 2,700 hab. On croit que c'est l'ancienne *Nepezia*.

* **AMANTIA**, v. de l'Épire (*H.-Albanie*), sur la côte au N. O. près des monts Acraucérauniens. — Mohatz.

AMANTY, *Gondrecourt*, Meuse (Lorr.).

* **AMANUS-MONS**, ch. de mont. d'Asie, entre l'As. min. et la Syrie, branche du Taurus; auj. *Alma-Dag*. On y trouvait deux passages, les Pylæ-Amanicæ et les Pylæ Syriæ.

AMANVILLERS, *Metz*, Moselle (Lorr.).

AMANZÉ, *La-Clayette*, Saône-et-Loire (Bourgogne).

AMANZIRIFFEDIN, v. de l'Arabie heur., cap. de la prov. d'Omant.

AMAONOS, v. de la prov. de Mainas (Colombie), à 8 l. N. O. de St.-Joachim-de-Omaguas.

AMAPALLA, v. de la prov. de Nicaragua (Guatimala), sur l'Oc.-Pacif., à 7 l. S. de St.-Michel. Lat. N. 13. 12. — Baie et île sur la même côte.

AMAPET, v. du Carnate (Ind.), à 4 l. S. O. de Trichinopoli.

AMAPOUR, v. de la prov. et à 20 l. N. E. d'Agra (Ind.).

AMARA, v. de l'Irak-Arabi (Turq. asiat.), à 46 l. N. O. de Bassora. — V. et prov. d'Abyssinie.

AMARANTE, jol. pet. v. de la prov. d'Entre-Duero-et-Minho (Port.), agréabl. située sur la Tamaga, à 12 l. E. N. E. de Porto. Pop. 5,000 hab.

* **AMARANTHES**, pp. de la Colchide, aux so. du Phase (Asie).

AMARAOUATTY OU CAROUR, pet. riv. du Coimbetour (Ind.); emb. au Cavery.

AMARASSY, v. de l'île de Timor (Moluques), dont le chef porte le titre d'empereur.

* **AMARDES OU GRANDS-MARDES**, pp. de la Médie (part. de la *Perse*), habitaient les mont. au S. O. de la mer Caspienne.

* **AMARDUS**, riv. d'As., arrosait le pays des Amardes; emb. à la mer Casp. : auj. *Quisil Ocein*.

AMAREINS, *Montmerle*, Ain (Pays de Dombes).

AMARENS, *Cordes*, Tarn (Lang.).

AMARGOS, île sur la côte du Chili, à l'entrée du p. de Valdivia; avec un chât.

AMARGURA OU GARDNER, île de l'Océ.-Pacifique, découv. en 1781. Lat. S. 17. 57. long. O. 177. 50.

AMARIN (St.-), v. d'Alsace (H.-Rh.), ch.-l. de cant.; sur la Thuren, arr. et à 7 l. N. E. de Belfort, 3 l. de *Cernay*, bur. de po. Fabr. d'acier, faux et faucilles. Pop. 1,700 hab.

AMARUMAIU, gr. riv. du Pérou (Amér. mérid.), sort des Andes, trav. la prov. de Mojos et se jette dans l'Amazone, par lat. S. 4. 36.

AMASA, b. du Guipuscoa (Esp.), à 1 l. N. E. de Tolosa. — V. de l'île de Niphon (Japon), près de Jeddo.

* **AMASENUS**, riv. du *Latium* (*Camp. de Rome*), chez les Volsques, se jetait dans le Liris (*Garigliano*.)

AMASIA OU AMASIÉH, Amasie, *Amasia*, anc. et gr. v. d'Anatolie (Turq. asiat.), au pi. des monts Djanik, sur le Jekil-Irmak, avec un chât. f. sur un rocher. Patrie de Strabon, géographe célèb. qui florissait du temps d'Auguste. Com. de blé, poil de chèvres, cuirs, etc.; fabr. de soieries et toiles peintes. Pop. 40,000 hab., la plup. chrétiens; à 12 l. S. de la mer Noire. Anc. cap. de la Cappadoce. Au territ., appelé *Amazène*, vivaient les Amazones : vin et fr. en abondance.

Digitized by Google

* **AMASIUS**, Ems.

AMASREH, AMASÉRAH OU AMESTROS, v. d'Anatolie (Turq. asiat.), sur la mer Noire; avec une citad. et des ruin.; à 40 l. O de Sinope. Lat. N. 42. 20. long. E. 30. 4.

* **AMASTRIS OU SÉSAME**, belle v. de l'As. min., dans la Paphlagonie, à l'O., sur le Pont-Euxin, fondée par la reine Amastris, femme de Lisimaque; auj. *Amasreh* ou *Amasérah*.

* **AMATH-DOR**, la 9e des 19 v. de la tr. de Nephtali, bât. par Hérode-le-Grand, à l'E. d'un temple dédié à Auguste.

* **AMATHÉENS**, hab. de la v. d'Amath-dor, descendants de Chanaan.

AMATHEY, *Ornans*, Doubs (Fr.-Comté).

* **AMATHONTE OU AMATHUS**, v. riche et considér. de l'île de Chypre, fam chez les Anc. par son culte à Vénus, possédait des min. très-riches; auj. *Amathante* ou *Limnesou-Antica*.—V. en Palestine, sur le Jourdain.

AMATILCAN, b. de l'Amér. sept., à l'emb. du Guanacos; au fond du bras orient. du g. Amatique, prov. de Guatimala. Com. de sel et bois de Campêche. Lat. N. 15. 30. l. O. 92.

AMATIQUE, *Saint-Thomas-de-Castille*, v. de la prov. de Honduras (Amér. sept.), bâtie par les Esp. en 1597.

AMATO, v. de la Cal.-citér. (roy. de Naples), à 3 l. S. E. de Nicastro. — Riv. du même roy., qui sort de l'Apennin et se jette dans le g. de Ste.-Euphémie.

AMATOR (St.-), *Bayeux*, Calvados (Normandie).

AMATRE (St.-), *Auxerre*, Yonne (Bourg.).

AMATRICE, pet. v. de l'Abruzze-ultér. (roy. de Naples), à 6 l. N. O. d'Aquila. Pop. 3.000 hab.

* **AMAXHOBIENS**, pp. de Sarmatie, au pays de Roxelanes (*Moscovie*).

AMAXICHI, v. cap. de l'île Ste-Maure, dans le g. de Venise. Excell. port; pop. 8,000 hab.

* **AMAXITE**, v. de la Troade.— Temple d'Apollon.

AMAYÉ-SUR-ORNE, *Caen*, Calvados (Norm.).

—, sur-Seule, *Villers-Bocage*, Calvados (Norm.).

* **AMAZIA**, Embden.

AMAZONES (fl. des) **MARAÑON ET ORELLANA**, fl. de l'Amér. mérid., et le plus gr. du monde, formé par deux gr. riv. la Tunguragua ou Lauricocha, et l'Ucayale, qui se réun, par lat. S. 4. 35., embarrassé de rochers, traverse 1,100 à 1.200 l. de pays, et se jette dans l'Océ. par deux emb., l'une au Para et l'autre au cap. N., sous la ligne, à 1,625 l. S. O. de Paris. Il reçoit un gr. nomb. de riv., sa larg. varie d'une l. à 1 l. et demie dans sa part. infér.; mais elle aug. prodig. à mesure que l'on avance vers son emb. Il refoule un vol. d'eau si consid., qu'il trace son cours dans l'Océ. l'esp. de plus de 30 l. Ses eaux abond. en crocodiles, en tortues excell. et en poissons singul. dont le plus gr. est le *Lamentin*. Son emb. fut reconnue par Vincent Pinson, en 1.500. Orellana le descendit le premier en 1539, et ce fut lui qui, ayant vu des femmes armées sur ses bords, le nomma riv. des Amazones. Il fut parcouru depuis par la Condamine et par M. Godin. — On appelle pays des Amazones le territ. arrosé par ce fl. Il a env. 400 l. de long sur 320 de large, est en gén. fert., mais exposé à de fréq. inond. Les naturels fuient à l'approche des Eur. Les Espagn. y ont quelques établ., entre autres le fort Rio-Negro. Serpents à sonnettes et beauc. d'anim. sauvages et féroces dans les forêts.

* **AMAZONES**, femmes de Scythie, dont l'existence est encore douteuse; placée par les Anc. près du Tanaïs et du Thermodoon, au-delà du Tanaïs, et sur les bords des Palus Méotides, dans les vastes plaines de Thémyscire (l'*Amazène*); sans maris, tuaient les enfants mâles qu'elles avaient des étrangers, brûlaient, dès l'âge le plus tendre, la mamelle droite à leurs filles, pour les rendre plus propres à tirer de l'arc et à lancer le javelot, ou plutôt pour leur rendre le bras droit plus fort, en profitant de la nourriture de la partie retranchée, d'où leur nom (*sans mamelle*). Leurs exploits sont fameux chez les poëtes : selon Justin, elles firent plus. expéditions en Asie, pendant lesquelles elles bâtirent les v. d'Éphèse et de Smyrne [1].

* **AMAZONIUM**, nom de plus. v. fondées par les Amazones, entre autres Cumes, en Italie. — Lieu de l'Attique où Thésée défit ces fameuses guerrières.

AMAZY, *Tannay*, Nièvre (Nivernais).

* **AMBACIA**, Amboise.

AMBACOURT, *Mirecourt*, Vosges (Lorr.).

AMBADORHO, v. du roy. d'Amhara (Abyss.), à 25 l. S. E. de Gondar.

AMBALA, v. du Cochin (Ind.), à 8 l. N. E. de Cranganore. — Autre du Delhi (Ind.), avec une citad. Lat. N. 30. 21. l. E. 73. 53.

AMBANIVOULES, pp. agricole de la côte orient. de Madagascar.

AMBAR, v. de Tartarie (Karisme), à 42 l. S. de Shachtsmir.

AMBARD, *Brignolle*, Var (Provence).

AMBAREZ, *Bordeaux*, Gironde (Guienne).

* **AMBARRI**, pp. de la Gaule Celtique, établis chez les Segusiani, à la gauche de l'Arar (la *Saône*), parents et alliés des Eduens; habitaient le centre du dép. de l'*Ain* : une part. se fixa en Italie, sous Tarquin l'Ancien.

AMBASALEM, pet. v. d'Abyssinie (Afr.), à 30 l. S. E. d'Axum.

AMBATO, v. du Quito (Colombie), sur une belle riv. du même nom.; à 13 l. S. de Quito. Détruite en 1698 par une éruption du Cotopaxi, env. fert. en cannes à sucre; grand com.

AMBAX LA-MÉZAN, l'*Ile-en-Dodon*, Hte.-Gar. (Comminge).

AMBAYRAC, *Villefranche-de-Rouergue* (Aveir.).

AMBAZAC, vill. du Limousin (Hte.-Vienne), ch.-l. de cant., arr. et à 4 l. N. E. de *Limoges*, bur. de p. Forges, et foir. consid. le dernier lundi de chaque mois. Pop. 2.600 hab.

AMBEL, *Corps*, Isère (Dauphiné).

AMBELAKIA OU AMPHILOCHIA, b. consid. de la Thessalie, sur le pench. du m. Ossa et sur la rive dr. du Pénée. Pop. 4.000 hab., Grecs d'origine et presque indép. de la Porte. Filat. de coton et teinture.

AMBELI, v. du Canara (Ind.); à 12 l. S. E. de Mangalore.

AMBENAY, b. de Norm. (Eure), sur la Rille, près de *Rugles*, bur. de p. Fabr. d'épingles.

AMBER, riv. de Bav. qui vient du Tyrol.

AMBERAC, *Aigre*, Charente (Saintonge).

AMBERG, *Amberga*, jol. v. du cerc. de la Regen (Bav.), avec un bon chât. sur la Wils. Établ. utiles;

[1] Il est probable que le nom d'amazones, donné par les Grecs aux femmes belliqueuses, n'a jamais appartenu à aucun peuple ni d'hommes ni de femmes; mais de même que de nos jours nous avons vu les femmes souliotes prendre une part active et héroïque aux affaires et aux dangers de leur patrie, de même les femmes d'un peuple caucasien ou de la Scythie peuvent, de toute antiquité, s'être fait un nom dans l'histoire par leur bravoure et leurs exploits. Ce nom d'amazones signifie femmes sans sein et non pas femmes n'ayant qu'un sein. Si amazones dérive d'*Emmetch*, comme on le suppose, il signifierait *les fortes*.

Digitized by Google

manuf.; mines de fer, forges. Pop. 8,000 hab.; à 10 l. N. de Ratisbonne. Anc. cap. du H.-Palatinat.

AMBERGREASE-KEY, île de la baie de Honduras, de 26 l. de long. Exc. bois de teinture. Lat. N. 18. 50. l. O 91. 8.

AMBERIEUX, b. du Bugey (Ain), bur. de p.; ch.-l. de cant., arr. de Belley et à 7 l. S. E. de Bourg. Com. de draps, chev. et bestiaux. Ruines du chât. de Gondebaud Pop 3.000 hab.

AMBERIEUX, d'Azergues, *Anse*, Rhône (Lyonnais). — en Dombes, *Trévoux*, Ain (Pays-de-Dombes).

AMBERLOUP, com. de la prov. de Luxembourg (Belg.), à 4 l. de Neufchâteau. Pop. 400 hab.

AMBERNAC, *Confolens*, Charente (Marche).

AMBERNARD, *Varzy*, Nièvre (Nivernais).

AMBERRE, *Mirebeau*, Vienne (Poitou).

AMBERSÉE, lac de Bav., près de la riv. d'Amber; à 3 l. de Landsberg.

AMBERT, pet. v. de la B.-Auvergne (Puy-de-Dôme), sur la Dore, bur. de p. Pop. 6,133 hab; s.-préf., trib. de prem. inst. et de com., chamb. des manuf., coll. com.; à 15 l. S. E. de Clermont. Fabr. de pap. et de cartes à jouer, draps, étoffes de laine, toiles, etc. Com. de cuirs en poil.

AMBERT, *Neuville-aux-Bois*, Loiret (Gatinais). — *Martel*, Lot (Quercy).

* **AMBERTA**, Ambierle.

AMBESY, *Trappe*, Seine-et-Oise (Ile-de-Fr.).

AMBEZ, vill. de Guienne (Gironde) au confl. de la Garonne et de la Dordogne, appelé *Bec-d'Ambèz*; à 3 l. N. de Bordeaux, 1 l. de *Bourg*, bur. de p.

AMBI, com. de la prov. de Luxembourg (Belg.), près Maestricht. Pop. 500 hab.

AMBIALET, *Alby*, Tarn (Langued.). Min. non exploitées.

* **AMBIALITES ou AMBIATES**, pp. de la Gaule Celtique, entre Coutances et Avranches, au b. d'Hambie (*Manche*).

* **AMBIANI, AMBIENS**, pp. considér. de la Gaule, dans la seconde Belg., sur la Samara (*Somme*); leur territ comprend auj. le dép. de la *Somme*, cap. Samarobriva, et depuis Ambianum (*Amiens*).

* **AMBIBARETES**, pp. faisant part. des Éduens, habitaient l'Ambibaretium (Nivernais), *Nièvre*.

* **AMBIBARETIUM**, le Nivernais.

* **AMBIBARIENS**, pp. de la Gaule Celtique, habit. des v. armoriques, territ. de Pontorson (*Manche*), autref. l'Avranchin.

AMBIEGNA, *Ajaccio*, Corse.

AMBIERLE, *Amberta*, gr. b. du Forez (Loire), à 3 l. N. O. de Roanne, 2 l. de *la Pacaudière*, bur. de p. Com. de vins; anc. prieuré de l'ordre de Cluni.

AMBIERRE, *Châtellerault*, Vienne.

* **AMBIERVILLERS**, *Vesoul*, H.-Saône (Fr.-Comté).

AMBIL, une des îles Philipp., sur la côte S. O. de Manille; 5 l. de circuit. Lat. N. 13. 43.

* **AMBILIATES**, Lambale.

AMBILLON, *Langeais*, Indre-et-Loire (Touraine). Carr. de meules à moulin. — de-la-Grézille, *Doué*, Maine-et Loire (Anjou).

* **AMBITIACUS-VICUS**, pet. vill. de la Gaule Belgique, sur le Rhin, à 2 l. au S. de Confluentes (*Coblentz*); patr. de l'emp. Caligula: on croit que c'est le vill. appelé *Kœnigstul*.

* **AMBIVARII ET AMBIVARITES**, pet. pp. de la Gaule Belgique, habitait la partie N. E. du *Brabant*, où se trouve *Anvers*.

AMBLAGNIEU, *Crémieu*, Isère (Dauphiné).

AMBLAINCOURT-SUR-AIRE, *Verdun-sur Meuse*, Meuse (Lorraine).

AMBLAIN-LES-PRÉS, *Arras*, P.-de-Cal. (Artois). — Saint-Nazaire, *id.* id.

AMBLAINVILLE, vill. de Beauvoisis (Oise), arr. de Beauvais Grains et prair. artificiel.; moulins sur le rû de *Méru*, bur. de p Pop., y compris le chât. et le ham. de *Sandricourt*, anc. marq., ainsi que plus. fermes isolées. 900 hab.; à 10 l. et dem. de Paris.

AMBLAINVILLIERS. Voy. VERRIÈRES.

AMBLANS, *Lure*, H.-Saône (Fr.-Comté).

AMBLAW ou AMBLOU, une des îles Moluques, au S. et à 3 l. de Bourou. Girofle et noix muscades.

AMBLEMONT, *Briey*, Moselle (D.-de-Bar).

AMBLENY, *Soissons*, Aisne (Pic.).

AMBLÉON, *Belley*, Ain (Bugey).

AMBLESIDE, *Ambliogiana*, b. d'Angl. (c. de Westmoreland), sur le lac Windermere, à 4 l. N. de Kindal.

AMBLETEUSE, *Ambletosa*, pet. v. marit. de Pic. (P.-de-Calais). pop. 900 hab. A 3 l. N. de Boulogne, 2 l. de *Marquise*, bur. de p., et 63 N. de Paris. Jacques II y débarqua en 1688, après son abdic. du trône d'Angl Lat. N. 50. 48. l. O. o. 40.

AMBLÈVE (l'), pet. riv. de Belg., qui baigne Malmédi, Stavelo, près de laquelle elle forme une belle cascade, et se jette dans l'Ourthe à Comblain.

AMBLEVILLE, vill. du Vexin (Seine-et-Oise), arr. de Mantes, dans une vallée; terres lab., bois et prair. Anc. seign. avec un beau chât. Pop., y compris celle du ham. de *Vaulmion*, 500 hab. A 15 l. et dem. de Paris, 1 l. et dem. de *Magny*, bur. de p.

AMBLEVILLE, *Barbezieux*, Charente (Saintonge).

AMBLI, com. de la prov. de Namur (Belg.), à 1 l. de Rochefort. Pop. 500 hab.

AMBLIMONT, *Mouzon*, Ardennes (Champ.).

AMBLINCOURT, *Épernon* (*Eure-et-Loir*), Seine-et-Oise (Beauce).

AMBLOY, *Vendôme*, Loir-et-Cher (Beauce).

AMBLY-SUR-AISNE, *Rethel*, Ardennes (Champ.). — sur-Bar, *Sedan*, Ardennes (Champ.). — sur-Meuse, *Verdun-sur Meuse*, Meuse (Lorr.). — sur-Seule, *Caen*, Calvados (Norm.).

AMBOHISTMÈNES, pp. de l'île de Madagascar.

AMBOILE, *Boissy-St.-Léger*, Seine-et-Oise (Ile-de-Fr.).

AMBOINE, *Ambonia*, la plus consid des îles Moluques (mer des Indes), d'env. 20 l. de long sur 3 de large, découv. par les Port. en 1115. Prod. girofliers en abond., café, savon et indigo; pop. 50.000 hab. de différentes races, climat chaud, mais sain. Cette île appart. aux Holl. qui l'enlevèrent aux Port. en 1605. Les Angl. en ont joui à différ. reprises depuis 1796 jusqu'en 1814. Lat. S. 3. 40. l. E. 125. 50.—Cap. de l'île, sur une belle baie, défend. par le chât. de Victoria, où sont établies les autorités holl. Ses maisons, au nombre de 1.000, sont toutes constr. en bois, à un étage et couv de feuilles de palmier. On y voit un hospice, et des bazars magnifiques Suj. aux trembl. de terre.

AMBOISE, *Ambacia*, anc. pet. v. de la B.-Touraine (Indre-et-Loire), rel. et bur. de p., ch.-l. de cant., au confl. de la Loire et de la Masse, cél. par la fam. conjur. qui s'y forma contre les Guises, en 1560. Elle avait un chât. f. sur la terrasse duquel on pouvait monter en carrosse Pat. de Charles VIII et du poëte Commire. A 5 l. E. de Tours, 49 S. O. de Paris. Pop. 5,150 hab. Com. de vins; fabr. de draps; manuf. de limes et aciers, tann. Réunie au domaine en 1276. Lat. N 47. 25. l. O. 1. 12.

AMBON, *Gimont*, Gers (Gasc.). — *Muzillac*, Morbihan (Bret.).

AMBONIL, *Loriol*, Drôme (Dauphiné).

AMBONNAY, *Epernay*, Marne (Champ.). Récolte de bons vins; so ferrugineuse.

AMBONVILLE, *Vignory*, H.-Marne (Champ.).

AMBOUR, distr., v, et chât. f. de l'Arcot (Ind.); la

Digitized by Google

v. est sur la Palar, à 12 l. E. d'Arcot ; com. en huile de castor. Lat. N. 12. 51. l. E. 76. 30.

AMBOUNG, v. sur la côte N. O. de Bornéo ; bon p. Lat. N. 6. 16. l. E. 114. 4.

AMBOURIE, *Ruffec*, Charente (Angoumois).

AMBOURNAY ou AMBRONAY, *Ambronixum*, ch.-l. de cant. *Amberieux*, Ain (Bugey). Tann., anc. abb. de bénédictins.

AMBOURVILLE, *Rouen*, Seine-Inférieure (Norm.)—Anc. marq., près de Doulevant en Champ. (H.-Marne).

AMBOY, v. du New-Jersey (Et.-U.), cant. de Middlesex ; avec un bon p. A 10 l. S. O. de New-York.

* **AMBRACIA**, v. de l'Épire (*Hte-Albanie*), près des Molosses, tout-à-fait au S., sur le go. du même nom ; colonie de Corinthiens, asservis par les Éacides ; sous Pyrrhus, cap. de l'Épire ; (l'*Arta*).

* **AMBRACIUS-SINUS**, go. d'Ambracie, formé par la mer Ionienne, qui s'enfonçait entre l'Épire et l'Acarnanie. A son entrée se trouvait la v. et le prom. d'Actium ; auj. le go. de la *Prévésa* ou d'*Arta*.

AMBRAULT, *Issoudun*, Indre (Marche).

AMBRE, petit île d'Afr., au N. E. de l'île de Fr. — Cap le plus sept. de l'île de Madagascar.

AMBRE, *Besançon*, Doubs (Fr.-Comté).

AMBRES, *Lavaur*, Tarn (Langued.) ; avait titre de marq.

* **AMBRES**, pp. de l'Inde, aux bords de l'Acésine, vaincus par Alexandre.

AMBRESSIN, com. de la prov. de Liége (Belg.), près Avennes. Pop. 400 hab.

AMBREUIL (St.), *Senecey*, Saône-et-L. (Bourg.).

AMBRICOURT, *Fruges*, P.-de-Calais (Artois).

AMBRIEF, *Soissons*, Aisne (Pic.).

AMBRIÈRES, *Saint-Dizier* (*H.-Marne*), Marne (Champ.).

— ch.-l. de cant. sur la Grète, *Mayenne*, Mayenne (Maine) ; 2,300 hab.

AMBRINES, *St.-Pol-sur-Ternoise*, P.-de-Calais (Artois).

AMBRIZ, riv. du Congo (Afr.) ; sép. les roy. de Bamba et de Sugno, et se jette dans l'Oc. Lat. S. 7.

* **AMBROICUS-PAGUS**, Placencia.

AMBROISE (St.-), île de l'Oc.-Pacif., à 77 l. O. de la côte du Chili, et 4 de l'île de St.-Félix. Lat. S. 26. 17. l. O. 81. 29.

AMBROISE (St.), *Bourges*, Cher.

— sur-Arnon, *Issoudun* (*Indre*), Cher. (Berry) ; anc. abb. de l'ordre de St.-Augustin.

— de Narcastet, *Pau*, B.-Pyrénées (Béarn).

AMBROIX (St.-), pet. v. du Langued. (Gard), sur la Cèze ; ch.-l. de cant., bur. de p. ; à 4 l. N. E. d'Alais. Pop. 3,250 hab. Fabr. de bas ; tann.

AMBRONAY, pet. v. de Fr. (dép. de l'Ain), arr. de Belley, à 5 l. S. E. de Bourg, célèbr. par son abb. de St.-Benoît. Tann., etc. 1,300 hab.

* **AMBRONIACUM**, Ambournay.

* **AMBRONES**, **AMBRONS**, anc. nat. gauloise, dans l'Helvétie, alliée des Cimbres et des Teutons : défirent Manlius et Cœpion ; furent vaincus par Marius, près d'Aix ; habitaient aux cantons de Berne, Zurich, Lucerne et Fribourg.

AMBRUGEAC, *Ussel*, Corrèze (Limousin).

AMBRUMENIL, *Dieppe*, Seine-Inférieure (Norm.).

AMBRUS, *Aiguillon*, Lot-et-Garonne (Agénois).

AMBRYM, une des Nouvelles Hébrides, d'env. 25 l. de circuit. Lat. S. 16. 15. l. E. 166. Volcan.

* **AMBURGUM**, Hambourg.

AMBUTRIX, *Ambérieux*, Ain (Bugey).

AMÉ (St.-), *Remiremont*, Vosges (Lorraine).

AMECA, v. de l'intend. et à 10 l. S. O. de Guadalaxara (Mexique).

AMECOURT, *Gisors*, Eure (Norm.).

AMEDNAGUR. Voy. AHMEDNAGUR.

AMEDPOUR, v. de l'Orissa (Ind.), à 14 l. S. de Cuttack.

AM-EIS, v. du gouv. de Laybach (Illyr.), sur la Drave, à 2 l. S. O. de Lavamunde.

AMEL, *Etain*, Meuse (Barrois).

AMELAND, île de Holl., à 2 l. des côtes de la Frise, dans la mer du Nord ; a 5 l. de long sur une de large, et renf. 3 vill. dont la pop. totale est de 3,000 hab. env. ; formée en 1225 par une inond. du Zuyderzee.

AMELANGE, *Metz*, Moselle (Lorraine).

AMELECOURT, *Château-Salins*, Meurthe (Lorr.).

AMELIA, *Ameria*, pet. v. épisc. de la délég. et à 6 l. S. O. de Spolete (Ét. de l'Égl.), sur une mont., entre le Tibre et la Nera. On y récolte le meilleur raisin d'Italie (pizotello). Pop. 5,150 hab. — C. de la Virginie (Et.-U.), dans les mont. Bleues ; 18,000 hab., dont 11,000 escl. — V. de la Caroline mérid. (Et.-U.), à 12 l. E. de Columbia. — Île sur la côte de la Flor. or. (Et.-U.), de 5 l. de long sur une de large, très-fert., avec un bon p. Lat. N. 30. 32. l. O. 69. 43.

AMELUNXORN, anc. abb. de Cîteaux, dans le Wolfenbuttel, près d'Olendorf, aux protestants.

AMENDOLAIA, v. de la Calab.-Ultér. (roy. de Naples), à 1 l. O. de Bova.

AMENDOLARA, v. de la Calab.-Cit. (roy. de Naples), à 5 l. N. E. de Cassano ; 1,600 hab.

AMENDUEIX, *Saint-Palais*, B.-Pyrén. (Béarn).

AMENONCOURT, *Blamont*, Meurthe (Lorraine).

AMENUCOURT ou BEAUREGARD, vill. de l'Île-de-Fr. (Seine-et-Oise), arr. de Mantes, composé des ham. de *Frocourt*, *Roconval* (Gr. et Pet.), du *Mauverand* et autres habitat. Terres lab., prairies et bois ; pop. 300 hab. A 15 l. et dem. N. O. de Paris, 2 l. et dem. S. O. de Magny. *Bonnières*, bur. de p.

AMERGA, riv. de la Russie-Asiat., se jette dans l'Aldan. Lat. N. 59. 25. l. E. 132. 54.

* **AMERIA**, v. de l'As. min., dans le Pont, au S., près de Sébaste : elle est dans l'Anatolie, à 30 l. E. de Kutaïeh.

* **AMERIA**, v. d'Ital., dans l'Ombrie, près du Tibre et du Nar ; patr. de Sextus-Roscius, dont Cicéron a rendu le nom immortel. On en tirait beaucoup d'osiers ; auj. *Amelia*.

AMÉRIQUE ou NOUVEAU-MONDE, la plus grande des cinq parties du monde après l'Asie, sit. ent. les 36° et 170° de long. occid. et les 78° de lat. bor. et 56° de lat. aust., bornée au N. par l'Oc. arctique ou glacial-boréal, à l'E. par l'Oc. atl., au S. par l'Oc. austral, et à l'O. par le Gr.-Oc. et la mer de Behring. Ch. Colomb y aborda le premier en 1492, mais dès le 10e siècle les Dan. avaient découvert la côte N. E. En 1497 elle fut appelée *Amérique* d'*Améric-Vespuce*, qui découvrit le premier la partie du continent au S. de la ligne. Vancouver a récemment exploré une gr. part. de l'Am. sept. vers le N. O. L'Amér., considérée sous le rapport politique, et sans tenir compte des troubles qui agitent encore les nouv. Ét., cette partie du monde offre deux divisions principales, savoir :

L'Amérique indépendante, qui comprend la *Conf. Angl.-Amér.* (l'Union ou les Et.-U.), la *Conf. Mexicaine*, la *Conf.* de l'*Amér.-Centr.*, la *Conf. du Rio de la Plata*, les *républ. de Colombie*, du *Pérou*, de *Bolivia*, du *Chili*, de *Haïti*, celles de l'*Uraguay-orient.*, le *dictatorat du Paraguay*, l'*emp. du Brésil* et l'*Amér. indig. indépend.*

L'Amérique-Coloniale, subdivisée en *Amér.-Anglaise*, — *Espagnole*, — *Française*, — *Hollandaise*, *Danoise*, — *Russe*, et — *Suédoise*. La pop. totale de

Digitized by Google

l'Amér. est évaluée à 33,000,000 d'âmes, mais cette évaluation est incertaine [1], on la divise en

Amérique du Nord.

Indiens indép.	600,000	hab.
Possessions angl.	630,000	
Etats-Unis.	9.638.000	
Mexique.	7,500,000	
Guatimala.	1,200.000	
Antilles.	2.432.000	
Tot.	22,000,000	

Amérique du Sud.

Curaçao.	750.000	hab.
Nouv. Grenade.	2,000.000	
Pérou.	1,300.000	
Chili.	1,200,000	
Buenos-Ayres.	2.000,000	
Brésil.	3,000.000	
Guyanes.	250.000	
Indiens indép.	300.000	
Tot.	11,000,000	

Les grands accidents des côtes forment plus. mers : la mer Polaire, la mer d'Hudson et celle de Baffin au N.; la mer des Antilles au centre; les go. de Disco, St.-Laurent, de Honduras, de Darien, de Maracaïbo, de Paria, de Californie, de Tehuantepec, de Fouseca, de Popogayo, de Nicoya, de Panama, de Guayaquil, de Chinos, de Penas, de Kotzebue, de Mackenzie et de Georges IV; un gr. nombre de gr. b.; les détr. de Lancaster-et-Barrow, de la Furie, de Cumberland, de Forbisher, d'Hudson, de Davis, de Canso, de Bahama, de Magellan, de Lemaire, de Behring, etc. Ce vaste continent se compose de deux gr. péninsules, jointes par l'isthme de Darien, et qui se divisent en *Amér. du Nord*, et en *Amér. du Sud*.

Amérique septentrionale ou du Nord, comprise entre les 8° et 78° de latitude N. et entre les 20° et 171° de longitude O. du méridien de Paris; sa long. du S. au N. est d'environ 1,800 l.; sa larg. moyenne de 1,150 l., et sa superficie de 1,205.000 l. c. Elle contient six grandes contrées : le Groenland, la Nouvelle Bretagne, l'Amérique russe, les États-Unis, le Mexique et le Guatimala; on évalue sa pop. à 21 millions d hab.; ses limites sont : au N. la mer Polaire, le détroit de Behring, la mer du Groenland; à l'O., le grand Océan boréal; au S., le même Océan, le golfe du Mexique, la mer des Antilles et l'Amérique mér.; à l'E., l'Océan atlantique boréal. L'Amérique sept. est parcourue du N. au S par une immense chaîne de mont. qui, sous le nom de mont. Rocheuses, traverse la Nouv. Bret., les Ét.-U., et le centre du Mexique, où on l'appelle Sierra-Verde, Sierra de los Mimbres, et Sierra de la Madre; elle se dirige ensuite par le Guatimala pour se joindre aux Cordilières des Andes dans l'Amérique méridionale; le N. des montagnes Rocheuses est couvert de neiges perpétuelles et offre plusieurs volcans, d'autres occupent le plateau du Mexique. Ces montagnes contiennent des mines d'or, d'argent, très-riches, du fer, du cuivre, du feldspath, de l'étain et du plomb; la houille est abondante sur les bords de l'Ohio et dans le Groenland; le soufre, le marbre et surtout le sel y sont communs. Les points culminants de cette partie sont :

Le plus haut sommet des mont. Rocheuses.	5664 mèt.
Le mont St-Élie sur la côte N.-O.	5513
Le Popoatepec, volcan du Mexique	5400
Le pic d'Orisaba (Mexique).	5295
Le Toluca (Mexique).	4607
Montagnes Bleues de la Jamaïque	1138
Le volcan de la Soufrière (Guadeloupe.	1557
La ville de Mexico.	2277

Parmi les cours d'eau les plus considérables, on remarque le Mackensie, qui se jette dans la mer Polaire, le fleuve St.-Laurent qui arrose le Canada, le Rio-Colorado qui se perd dans le golfe de Californie, la Columbia, dont l'embouchure se trouve sur le grand Océan boréal, le Mississipi, qui, grossi par le Missouri, parcourt le centre des États-Unis et se jette dans le golfe du Mexique après un cours de plus de 1.000 l.; le Rio-del-Norte, qui se perd dans le même golfe. Les lacs de l'Esclave, d'Athabascas, d'Ouinipeg, Supérieur, Huron, Erié, Ontario, Michigan, Nicaragua, prennent place parmi les plus considérables de la terre. La température varie, suivant la situation des différentes contrées; au-delà du 42e deg. de lat., les hivers sont très-rigoureux pendant 4 mois de l'année. Les grandes forêts sont formées de pins et de sapins d'une vigueur extraordinaire, de chênes, de noyers, châtaigniers, hêtres, bouleaux, érables, genévriers, cyprès, thuya, mélises, frênes, ifs, peupliers, platanes, tilleuls, aunes, saules, coudriers, micocouliers; elles sont embellies par les tulipiers, les acacias, le gordonia, le sassafras, le mûrier rouge, le myrte à cire, etc.; plus au S. on admire les palmiers, l'hématoxylon, le cacaoyer, le sydéroxylon, l'acajou, le cotonnier et le cocotier; on y cultive le bananier, l'igname, la patate, et le cactus qui nourrit la cochenille. Le maïs et le tabac sont indigènes de l'Amérique; les fleuves coulent au travers de vastes et belles prairies et de belles savanes peuplées de bisons, d'élans, de cerfs, de chevreuils, d'antilopes; parmi les autres animaux on remarque les hermines, les martres, les castors, les loutres, le caribous, le porc-épic; on y redoute souvent le loup, le renard, le carcajou, le lynx. Les rennes, le terrible et gigantesque ours blanc, l'ancarock, occupent les déserts septentrionaux. On trouve à Terre-Neuve une race de chiens que leur instinct et leur force rendent précieux; l'abeille est commune dans les forêts, où l'on trouve plusieurs espèces de reptiles et le redoutable serpent à sonnettes. Les aigles, les éperviers, les autours et les faucons voltigent dans les régions boréales; on y rencontre d'immense volées de pigeons; dans la zone torride, on voit de charmants oiseaux-mouches, et plus au N. la grive, le cardinal et d'autres espèces remarquables par la variété et l'éclat de leur

[1] L'évaluation des populations, pour quelques pays, est presque toujours douteuse. Les statistiques et les géographes les plus dignes de foi, offrant, chacun en particulier, des différences très sensibles, on est souvent forcé de prendre un terme moyen entre toutes ces diverses indications contradictoires, dans la crainte de commettre des erreurs graves Quant au chiffre de nos évaluations de population, il repose, pour la plupart des pays, sur les renseignements qui nous sont fournis par notre Correspondance, établie depuis plus de six ans avec les autorités administratives, militaires et autres; et cependant, malgré l'excellence de cette méthode et toutes les garanties qu'elle peut offrir, nous pouvons encore donner, involontairement, quelques indications incertaines, et la preuve en est dans les renseignements nouveaux qui nous sont transmis chaque jour, et qui démentent parfois ceux qui nous avaient été donnés primitivement, bien qu'à cette époque ils fussent peut-être très-exacts. C'est ainsi que le *Tableau de géographie* offrira quelques différences avec le *Dictionnaire*, dont les renseignements de population devront servir de base comme étant les plus récents. D'ailleurs, il y aurait témérité à prétendre à une perfection mathématique dans la confection d'un Dictionnaire de ce genre, et le savoir le moins contesté, l'exactitude la plus minutieuse ne peuvent tout au plus espérer qu'une perfection relative.

Digitized by Google

plumage. Les mers sont peuplées par de nombreux animaux marins, les phoques, les marsouins, les baleines; la morue est abondante sur le banc de Terre-Neuve; les grands lacs intérieurs ainsi que les riv. sont remplis de brochets, d'esturgeons, de truites, d'anguilles et de saumons. Les principales nations indiennes ou les aborigènes de l'Amér. septent. sont : les Esquimaux, Knistinaux, Chipouays, Algonquins, Iroquois, Serpents, Sioux, Têtes-Plates, Clatsops, Missouris, Mendanes, Panis, Kansas, Osages, Delawares, Caddos, Natchez, Chactas, Cherokis, Creeks, Illinois, Azetèques, Apaches, Nahojoas, Nanachas, et les Mosquitons ou Moscos; le langage, la religion et les mœurs de ces peuples ont été modifiés par leur contact avec les Européens qui se sont établis sur les différents point de ce vaste continent. Les grandes îles situées au S. de l'Amérique septent. forment l'archipel Colombien ou des Antilles.

AMÉRIQUE MÉRIDIONALE OU DU SUD. Entre les 11° de lat. N. et 56° de lat. S. et entre les 37° et 85° de long. O. du méridien de Paris. Sa plus grande long. du N. au S. est d'environ 1.650 l., et sa plus grande larg. de 1.160 l.; sa superficie de 991,800 l. carrées. Elle est bornée au N. par la mer des Antilles, à l'O. par le grand Océan et à l'E. par l'Océan atlantique. Sa surface est divisée en neuf grandes contrées : la Colombie, le Pérou, le Haut-Pérou, la Plata, le Chili, le Brésil, les Guyannes, le Paraguay et la Patagonie; on évalue sa pop. totale à 12 millions d'hab. Les points les plus remarquables des côtes sont les golfes de Panama, Guayaquil, Guaiteca, Penas et Trinidad sur le grand Océan; de Darien et Maracaïbo sur la mer des Antilles; de Paria, San-Antonio et San-Sorge sur l'Océan atlantique. Au S. sont deux détroits importants, celui de Magellan, entre la Terre de Feu et la Patagonie, et celui de Lemaire qui sépare l'île des États de la Terre de Feu. Une gigantesque chaîne de montagnes, les *Cordilières des Andes*, s'étendent parallèlement et sans interruption sur la côte du gr. Océan, depuis l'isthme de Panama jusqu'au cap Froward; au N. elle se partage en plusieurs branches qui forment les bassins de l'Orénoque, du Maranon, et prennent les noms de Cordilières de Pacaraimo et de Mont-Tumecuraque. La Sierra de Espinhaço, la Sierra de Piauhy et de Pyrenecos sillonnent le Brésil. au S. se détache la Serras ou Compo-Parexis, et la Sierra-General se dirige de l'E. à l'O. Les Andes, qui contiennent de redoutables volcans, sont en partie couvertes de forêts, et donnent naissance à d'immenses fl. Les points les plus élevés de cette chaîne sont :

Le Chimboraço	6,530 mèt.
Le Cayambé	5,954
L'Antisana, volcan	5,833
Le Cotopaxi, volcan.	5,753
L'Illinizza	5,295
Le Sangay, volcan	5,223
Le Cotocuche.	5,003
Le Tungarahua, volcan.	4 958
Reca Pichincha	4,968

Sur le versant qui regarde l'E. s'étendent des plateaux qui forment de vastes plaines stériles nommées *llanos*, ainsi que des vallées délicieuses et fertiles. Le plus grand fleuve est celui des Amazones ou Maranon, qui se jette dans l'Océan atlantique par une vaste embouchure, ainsi que le Rio de la Plata, l'Orénoque, qui va perdre ses eaux dans celles de la mer des Antilles, le Tocantins, le San-Francisco et le Rio-Magdalena. Les lacs les plus remarquables sont ceux de Maracaïbo, de Titicata et de Pathos. Le platine, l'or, l'argent, le cuivre et le mercure sont abondants dans l'Amérique du S.; on y trouve encore des diamants, des émeraudes, des topazes et autres pierres précieuses, et du sel gemme. Les côtes offrent souvent de belles perles. La végétation est très-vigoureuse dans cette partie du monde; le manglier et le palétuvier forment de vastes forêts souvent impénétrables; on y trouve l'acajou, le mancenillier, le thuya et toutes sortes de bois de teinture, de marqueterie et de construction. De beaux palmiers, des cotonniers, cocotiers, bananiers, cocaoyers, cactus, l'arbre du quinquina, et le manioc qui est la principale nourriture des indigènes. Si le sol de l'Amér. mér. a donné aux Européens la pomme de terre, la capucine, le soleil et beaucoup de belles fleurs qui ornent nos jardins, il a reçu l'oranger, le citronnier, le caffer, la canne à sucre, l'indigotier, le riz, le maïs, le froment, la vanille, et les épiceries qui viennent de l'Asie. Les quadrupèdes indigènes sont peu remarquables, c'est l'Europe qui lui a donné les plus belles espèces. Cependant on y rencontre les lamas, les guanacos, les alpacas, une grande variété de singes, le jaguar, le coati, le congouar, le tigre noir de l'Orénoque, le tapir, le pécati, sorte de sanglier; le renard, etc. Les oiseaux les plus dignes d'attention sont : le gigantesque condor, ou grand vautour, qui porte son vol audacieux jusqu'au sommet des Cordilières, les toucans au bec énorme, les jolis colibris, les perroquets, le camichi, l'agami, les hoccos, le naudou et le jabiru, qui fait une guerre constante aux reptiles. Le Brésil nourrit un grand nombre d'abeilles. Les tortues et les crocodiles habitent l'Amazone et l'Orénoque; les mers et les rivières sont très-poissonneuses; les forêts cachent beaucoup de reptiles, de serpents à sonnettes et de lézards. Les régions à la fois brûlantes et humides de la zone torride favorisent le développement d'une immense quantité d'insectes aussi remarquables par leur grosseur que par la variété et la richesse de leurs couleurs. La majeure partie des hab. de cette partie de l'Amér. professent la religion catholique, parlent l'espagnol et le portugais, et doivent aux Européens une civilisation assez avancée : cependant il y reste encore des Indiens indépendants.

AMERN, deux grands vill. de la rég. de Dusseldorf (Prusse), près de Crevelt; 2,800 hab.

AMERPOUR, v. de l'Ind. dans les mont. qui sépar. le Boutan du Bengale; à 45 l. N. E. de Patna, sur le Baymutty. Lat. N. 27. 31. l. E. 83. 8.

AMERSFORD, AMERSFOORT, *Amisfortia*, gr. et forte v. de la prov. d'Utrecht (Hollande), sur l'Eem. Collége; fabr. de basins et d'autres étoff. Envir. fert. en grains, tabac, et en excell. pâtur. Patrie de Jacq. de Campe et de Barneveld. Pop. 8,700 hab.; à 5 l. E. d'Utrecht.

AMERSHAM, b. du c. de Buckingham (Angl.) sur la Colne, à 8 l. N. O. de Londres. Fabr. de dentelles. Pop. 1,600 hab.

AMERVAL, *Saint-Pol-sur-Ternoise*, Pas-de-Calais (Artois).

AMES, *Lillers*, Pas-de-Calais (Artois).

AMESBURY, b. d'Angl. (c. de Wilz), sur l'Avon, à 2 l. N. Salisbury. Patrie d'Addisson; monum. druide. dans les environs.

AMESIEU, *Belley*, Ain (Bugey).

AMETTES, *Lillers*, Pas-de-Calais (Artois).

AMEUVELLE, *Darney*, Vosges (Lorraine).

AMEVILLE, *Croissanville*, Calvados (Normandie).

AMFORA, pet. riv. du roy. Lomb-Vénit., se jette dans le g. de Venise.

AMFREVILLE, *Troarn*, Calvados (Normandie).
— , *Ste.-Mère-Église*, Manche (Normandie).
— la-Campagne, *Neufbourg*, Eure (Normandie).
— la-Mivoye, *Rouen*, Seine-Infér. (Normandie).
— les-Champs, *Écouis*, Eure (Normandie).

Digitized by Google

— les-Champs, *Doudeville*, Seine-Inférr. (Normandie).

— sous-les-Monts, au confl. de la Seine et de l'Andelle, *Écouis*, Eure (Normandie). Tout auprès est la côte des Deux-Amants, le plus beau point de vue de la prov.; anc. couvent au haut de la mont.

AMFREVILLE-SUR-ITON, *Louviers*, Eure (Normandie).

AMGIRSKAIA, v. et forter. de Sibérie, au pays des Tungouses, à 42 l. S. E. d'Irkoustk.

AMHARA, gr. div. territ. de l'Abyssinie (Afrique), entre les riv. de Bashilo et de Geshen; hab., les plus beaux et les plus braves de l'Abyssinie; haute mont. de Geshen, lieu de réclusion des anc. princes.—Riv. d'Abyssinie.

AMHERST, 3 v. de l'Amérique sept., une dans la Nouv.-Ecosse, une dans le New-Hampshire et la 3e dans le Massachusetts (Ét.-Unis). — C. de la Virginie (Ét.-Unis), dans les mont. Bleues, au N. du James; 13,700 hab.

AMIANTHUS, vill. de Chypre, près de Pallandors; restes d'une v. autrefois considér., ainsi nommée à cause de l'asbeste que l'on trouvait aux environs.

AMIARA (îles d'), *Morlaix*, Finistère (Bretagne).

AMICE, pet. île sur la côte orient. d'Afr., au S. du cap Delgado. Lat. S. 10. 35.

AMICON, riv. de la Russ.-As., princip. affl. de l'Indijirka. Lat. N. 63. 5. l. E. 142. 40.

AMICU, lac du Cumana (Colombie), s'écoule dans l'Amazone par le canal de la Parima.

AMID, *Amisus*, anc. v. d'Asie, dans l'Anatolie, à 24 l. N. de Tocat.

* **AMIDA ou CARCATHOCERTA**, v. d'Arménie, vers les so. du Tigre et sur ce fl. (*Diarbekir*).

AMIÉNOIS, *Ambianensis Ager*, anc. pays de Fr., dans la Pic., dont Amiens était la cap., traversé par la riv. de Somme et faisant part. du dép. du même nom.

* **AMIENS**, *Samarobriva*, seconde v. de la Bel.: César y établit un magasin, y convoqua tous les pp. gaulois; séjour d'empereurs; ravagée par les Alains, les Vandales et les Normands.

AMIENS, *Ambianum*, v. de Fr., ci-devant cap. de la Pic. (dép. de la Somme), auj. ch.-l. de préf. de ce dép., évêch. suffrag. de Reims; cour roy. pour les dép. de l'Oise, de la Somme et de l'Aisne; trib. de prem. inst. et de comm., 26e conserv. forest., bourse, conseil de prud'h., ch. de comm., acad. des sciences et belles-lettres, coll. royal, biblioth., salle de spect., jardin des plantes, cab. d'hist. nat.; rel. et bur. de p. Cette v. agréabl. sit. sur la Somme, est dans un pays très-fert. Colbert y établit des manuf. consid. de draps, casimirs, velours, soie et coton, moquettes, étoff. de laine, toiles, indiennes, tapis et toiles peintes. Fabr. de savons, bonneterie, chapellerie, papet., orfèvr., quincaill., tapis ras, etc.; imprim., librair., teintur.; excell. pâtés de canard. Monum. remarq.: la cathédr. dont la nef est un ch.-d'œuvre d'archit., le chât. d'eau, l'hôt.-de-v., la halle au blé et la poissonnerie; superb. promenades. Foir. de 15 j. les 25 juin et 11 nov. Patrie du maréch. d'Estrées, de Voiture, Ducange, Rohault, Gresset, Boulanger, Wailly, etc. Clodion en fit le siége de l'empire Franç. Fernand-Tello, gouverneur de Doulens, surprit cette place en 1507. Henri IV la reprit et y fit bâtir une citad. Elle est cél. par le traité de paix conclu entre la Fr. et l'Angl en 1802. Pop. 45.000 hab. A 28 l. S. de Calais, et 28 1/2 l. de Paris. Lat. N. 49. 53. l. O. o. o

AMIFONTAINE, *Reims* (*Marne*), Aisne (Champ.).

AMIGNY, *Chauni*, Aisne (Ile-de-Fr.).

— *Saint-Lo*, Manche (Normandie).

AMILLY, vill. de la Brie (Seine-et-Marne), arr. de Coulommiers, sur la pet. riv. d'Aubetin. Terr. labour., bois et prairies; parc et chât. Pop., y compris celle des ham. de *Beaufour*, *Fontenelles*, *Courcelles et les Bardes*, env. 800 hab. A 16 l. E. de Paris, 2 S. de *Coulommiers*, bur. de p.

AMILLY, *Mauzé* (*Deux-Sèvres*), Char.-Inférr. (Aunis).

—, *Chartres*, Eure-et-Loir (Beauce).

—, *Montargis*, Loiret (Gatinais); filat. de coton.

AMINA, roy. de la côte d'Or (Afr.). Min. d'or. Diabbie, cap.

AMIONS, *Roanne*, Loire (Forez).

AMIRABAD, v. du Bengale, à 5 l. S. E. d'Islamabad.

* **AMIRADUM**, Amersford.

AMIRANTES (îles de l'), groupe d'îles dans la mer des Indes, à l'O. des Séchelles. Au nomb. de 12, mal cultivées et peu peuplées. Les vaiss. y font prov. d'eau, moutons, cocos, poissons, etc.

AMIRAT, *Grasse*, Var (Provence).

AMIRAUTÉ, groupe d'îles, au N. de la Nouvelle-Bretagne (mer Pacif.), visit. par d'Entrecasteaux, allant à la recherche de la Pérouse, en 1793. Lat. S. 2. 11. l. E. 143. 51. — Autre (mer Glaciale) sur la côte occid. de la Nouvelle-Zemble.

AMIS (îles des), appelées *Tonga* par les Naturels, dans l'Océan Pacif., au nomb. de 150; découv. par le capit. holl. Tasman en 1643, et visitées par Cook en 1773. Les princ. sont Annamooka, Tongataboo, Eoua. La plupart ne sont que des roch. inabord., les autres produisent des fruits abond. Climat agréable; fréq. trembl. de terre. Hab. hospitaliers, mais adonnés au paganisme et polygames: trop vantés par le capit. Cook. Vers le tropique du Capric., entre les îles de la Société et les Nouv.-Hébrides. On évalue la pop. à 200.000 âmes.

* **AMISENUS-SINUS** (g. d'Amisus), formé par le Pont-Euxin, dans le Pont, à l'O.; ainsi nommé de la v. d'Amisus.

AMISLOWES, v. du cercl. de Kœnigingrætz (Bohême); à 3 l. O. de Biezou.

* **AMISUS ou AMISIA**, fl. de Germanie, avait sa so. chez les Frisons (*Oost-Frise*), et son emb. à la mer Germanique (du *Nord*); auj. l'*Ems*.

* **AMISUS**, surnommée **EUPATORIA**, v. consid. de l'As. min., dans la part. occid. du Pont, à l'emb. de l'Iris (l'*Ischil*), et au fond du golfe Amisenus; fond. par des Grecs, agrandie par Mithridate; (*Samsoun*).

AMITE, c. de l'ét. de Mississipi (Ét.-Unis), arrosé par l'Amite; 6.850 hab. Liberty, ch.-l.

* **AMITERNUM**, v. consid. des Samnites (roy. de *Naples*), sur les confins des Vestini, au N. de Corfinium; patr. de l'historien Salluste. Ses ruines subsistent encore auprès d'Aquila, dans l'Abruzze-Ultér.

AMMAN, v. de Palestine (Turq. asiat.), anc. cap. des Ammonites, à 20 l. N. E. de Jérusalem.

* **AMMAUS**, v. de Palestine, en Galilée, sur le lac de Génésareth, au S. et près de Tibériade.

* **AMMEDERA**, v. de l'Afr. propre (*Et. de Tunis*), à 25 l. S. O. de Zama; auj. *Hédra*.

AMMENSLEBEN, riv. de Bav., a sa so. près du Tyrol, trav. un lac du même nom, de 4 l. de long sur 1 et demie de large; emb. à l'Iser, près de Moosbourg. — Ch. de mont. de la part. mér. de la rég. d'Alger (Afr.).

AMMERCOT, v. de l'Indostan, dans la part. occid. du gr. désert, à l'E. de l'Indus et à 5 l. E. N. de Tatta. Lat. N. 25. 40. long. E. 67. 40.

AMMERLAND, b. de Bav., près du lac de Wurm; avec deux chât.

AMMERSCHWEILER, *Cernay*, H.-Rhin (Alsace).

Digitized by Google

AMMERSCHWIHR, ch.-l. de cant., *Colmar*, H.-Rhin (Alsace) ; 1,700 hab.

AMMERTZWEILER, *Belfort*, H.-Rhin (Alsace).

* **AMMINÆI OU AMMINÉENS**, pp. de Thessalie qui transportèrent du plant de leurs vignes en Italie, et, suivant Macrobe, vinrent s'établir à Falerne.

* **AMMOCHOSTOS**, prom. de l'île de Cypre, sur la côte or., près de Salamine; on y a bâti la v. moderne de *Famagouste*, qui en a pris son nom.

* **AMMON OU HAMMON**, temple fameux, où l'on adorait Jupiter sous la forme d'un bélier, bâti par Bacchus dans la Lybie extérieure (le désert de *Barca*), au milieu des sables, dans une oasis, à 60 l. de la Médit., et autant de la front. d'Égypte : Alexandre s'y fit déclarer fils de Jupiter. L'oracle d'Ammon était entièrement tombé sous le règne de Théodose; auj. *San-R'éh*. — Prom. Voy. BRACHODES.

* **AMMONITES**, pp d'Asie, descendants d'Ammon, fils de Loth ; habitaient aux mont. de Galaad, à l'E. de la mer Morte et du Jourdain (*Arabie déserte*).

* **AMMONITIDE**, pays des Ammonites.

AMONNINES, com. de la prov de Luxembourg (Bel.), à 2 l. de Marche. Pop. 250 hab.

AMNÉ, *Sillé-le-Guillaume*, Sarte (Maine).

AMNÉVILLE, *Thionville*, Moselle (Lorraine).

AMOAS, vill. de Palestine (Turq. asiat.), à 4 l. de Jérusalem.

AMOENEBOURG, pet. v. d'All. (Hesse-Elect.), à 3 l. de Marbourg ; sur une haut., près de la riv. d'Ohm.

AMOGNES (les), *Nevers*, Nièvre (Nivernais).

AMOL OU AMUL, v. du Khorasan (Perse), sur le Jihon, à 10 l. O. de Samarcand. Pop. 8,000 hab. — Autre du Mazanderan (Perse), dans une belle plaine, sur l'Arasbei ; avec un vieux chât. : forges et fonder. de canons; à 30 l. N. E. de Casbin. Lat. N. 36. 40. long. E. 49. 45

AMON (St.), *Colombey*, Meurthe (Lorraine).

AMONCOURT, *Port-sur-Saône*, H.-Saône (Fr.-Comté).

AMONDANS, *Ornans*, Doubs (Fr.-Comté).

AMONE, pet. riv. d'Ital., sort de l'Apennin, et se jette dans le Pô, près de Ravenne.

AMONT, *Morey*, Jura (Fr.-Comté).

—, *Luxeuil*, H.-Saône (Fr.-Comté).

AMORA, v. du pachalik et à 50 l. S. E. de Bagdag (Turq. as.), sur le Tigre.

AMORBACH, pet. v. de Bav. (cerc. du Bas-Mayn), au confl. du Mudt et de la Bilbach, à 8 l. N. E. de Heidelberg. Pop. 2,400 hab.

AMORGO, *Amorgus*, pet. île de l'archipel Grec, une des Cyclades, entre Naxos et Stampalie, avec une v. du même nom, défend. par un chât. ; fert. en vin et en huile ; 12 l. de tour. Patrie de Simonide; célèbre chez les Anc. par la teinture écarlate et par les tuniques pourpres qu'ils en tiraient. Lat. N. 36. 50. long. E. 23. 35.

AMORIA, v. d'Anatolie (Turq. asiat.), sur la Sakaria, à 20 l. S. O. d'Angora.

* **AMORIUM**, v. de l'As. min., dans la Galatie, sur le Sangarius (la *Sakaria*), au S. O. d'Ancyre, une des plus belles de l'Orient ; patrie d'Ésope et de l'emper. Théophile ; auj. *Amoria*.

AMOROTS, *Saint-Palais*, B.-Pyrén. (Béarn).

* **AMORRHÆI OU AMORRHÉENS**, pp. descend. de Chanaan, habitaient, à l'E. du Jourdain, le pays occupé depuis par la Pérée, dans la Palestine : Moïse en fit la conquête.

AMOU, ch.-l. de cant., *Orthès* (*B.-Pyrén.*), Landes (Gascogne).

AMOUALA, v. sur la côte N. O. de Madagascar; avec un bon p., vis-à-vis de l'île de Nosse.

AMOUGIES, comm. de la prov. de la Fland. orient. près d'Audenarde Pop. 950 hab.

AMOULIS, *Saint-Girons*, Ariège (Gascogne).

—, *Mâcon*, Saône-et-Loire (Bourgogne).

AMOUR (St.-), pet. v. de Franche-Comté (Jura), rel. et bur. de p., 2,600 hab., ch.-l. de cant., arr. et à 8 l. S. O. de Lons-le-Saulnier Carr. de marb. ; comm. en vins cuits, bestiaux, etc. Patr. de Guill. de St.-Amour.

AMOURS, *Rabastens*, Tarn (Languedoc).

AMPARAES, v. de la prov. de Pancartam (Pérou), à 4 l. N. O. de la Plata.

AMPARE, *Rignac*, Aveiron (Rouergue).

AMPATRES, *Ampatri*, hab. de la part. mérid. de l'île de Madagascar, dans une contr. fert. et boisée.

AMPAZA, pet. roy. et v. d'Afr., sur la côte de Zanguebar, près du roy. de Mélinde ; roi tributaire des Portugais.

AMPAZA, *Ajaccio*, Corse.

* **AMPÉ OU AMPIS**, v. de la Babylonie (*Irac-Arabi*), près de l'emb. du Tigre ; les Perses, y conduisirent en esclavage une colonie de Milésiens.

AMPEILS, *Condom*, Gers (Gascogne).

* **AMPELOS**, cap ou prom. de la Macédoine (part. de la *Turq. d'Eur.*), dans la Chalcidique, à l'extrém. de la presqu'île du milieu, entre les g. Toronaïque et Singitique ; auj. cap *Drepano*.

AMPENOIX, *Écouis*, Eure (Normandie).

AMPEREIPE, *Le Buis*, Drôme (Dauphiné).

AMPEZZO, vill. du roy. Lomb.-Vénit. ; à 11 l. N. O. d'Udine. Pop. 1,700 hab.

* **AMPHICLÉE, AMPHICÉE, OPHITEIA**, v. de la Grèce, dans la Phocide, au N., près du mont Œta.

* **AMPHIGÉNIE**, v. de la Messénie et temple où Latone mit au jour Apollon.

* **AMPHILA**, baie de la mer Rouge, sur la côte d'Abyssinie ; renferme 13 pet. îles inhabit. Lat. N. 15.

* **AMPHILOCHI**, v. d'Esp. fondée par une colonie grecque chez les Callaïci (la *Gallice*).

* **AMPHILOCHIA**, cant. de l'Acarnanie (Grèce), sur le g. d'Ambracia, dépendait de la v. d'Argos-Amphilochium (*Filochia*).

* **AMPHIPOLIS**, v. f. et considér. de la Macédoine, dans l'Édonide, près de l'emb. du Strymon ; patr. de Zoïle ; auj. *Emboli*.

* **AMPHISSA**, v. de la Grèce, chez les Locriens Ozoles, au N. O. de Delphes ; auj. *Salone*.

AMPHOUX, *Barjols*, Var (Provence).

* **AMPHRYSUS**, riv. de Thessalie (part. de la *Roumélie*), dans la Magnésie, à l'E.

AMPIAC, *Rodez*, Aveiron (Rouergue).

AMPILLY-LES-BORDES, rel. de p., *Aignay*, Côte-d'Or (Bourg.); comm. de blés.

AMPILLY-LE-SEC, *Châtillon-sur-Seine*, Côte-d'Or (Bourgogne); forges.

AMPLAING, *Tarascon-sur-Ariège*, Ariège (Pays-de-Foix).

AMPLEPUIS, ch.-l de cant., *Tarare*, Rhône (Beaujolais). Pop. 3,500 h. ; fabr. de fil et toiles de coton.

AMPLIERS, *Doulens* (*Somme*), Pas-de-Calais (Picardie).

AMPLITZ, pet. v. de la B.-Lusace, avec un chât., près Guben.

AMPOIGNÉ, *Château-Gontier*, Mayenne (Anjou).

AMPONVILLE, *Malesherbes* (*Loiret*), Seine-et-Marne (Orléanais).

AMPOSTA, b. d'Esp. sur l'Èbre (Catalogne), à env. 3 l. S. de Tortose.

AMPRIANI, près Cervione, *Bastia*, Corse.

* **AMPSAGAS**, fl. d'Afrique, dans la Numidie (roy. d'*Alger*), passait à Cyrte et se jetait dans la Médit., au S. O. du prom. Tretum (cap *Bugaroni*), auj. le *Wad-il-Kibir*.

Digitized by Google

AMPSIN, c om. de la prov. de Liége (Belg.), à 1 l. de Huy. Pop. 725 hab.

AMPTHIL, b. d'Angl. (c. de Bedfort), à 14 l. de Londres.

AMPUGNANI, b. de Corse, ch.-l. de cant., arr. et à 8 l. S de *Bastia*, bur. de poste.

AMPUIS, b. du Lyonnais (Rhône), près duquel on récolte les vins de Côte-Rôtie; à 5 l. S. de Lyon, 1 l. de *Condrieu*, bur. de p. : sur le Rhône.

AMPURDAN,, *Emporiensis*, pet. pays stérile et couvert de bruyères, au pied des Pyrénées (Esp.)

AMPURÉ, *Ruffec*, Charente (Angoumois).

AMPURIAS, *Emporiæ*, pet. v. et p. d'Esp. (Catal.), sur la Fluvia; à 6 l. et demie de Gironne, dans l'Ampurdan. Pop. 2,200 hab.

* **AMPURIAS**, v. ruinée de Sardaigne, fondée par les Grecs, et composée de trois v.; colonie rom. : évêché réuni à celui de Castel-Aragonèse.

AMPURY, *Lorme*, Nièvre (Nivernais).

AMPUS, *Draguignan*, Var (Provence).

AMRA, v. du Béhar (Ind), à 5 l. E. de Nouny. — Riv. de la prov. de Jamtland (Suède), se jette dans la Ragunda à 7 l. E. de Stugun.

AMRAN, v. de l'Yémen (Arab.); avec un chât. A 7 l. N. O. de Sana.

AMRAS, chât. fort du Tyrol, à une dem. l. S. E. d'Inspruck. Ses raretés de toute espèce ont été transportées à Vienne.

AMRETSEYR, (*l'Étang de l'Immortalité*), gr. v. du Lahore, et ch.-l. du pays des Seiks, remarq. par un étang sacré où les Indous viennent se laver de leurs péchés, et par un temple dans lequel 600 prêtres veillent à la garde du livre des lois. Fabr. de schalls et de soier. A 15 l. E. de Lahore. Lat. N. 31. 33. lon. E. 72. 30.

AMROM, île sur la côte du d. de Sleswick (Dan.); renfer. env. 2,000 hab. Lat. N. 54. 40. long. E. 5. 55.

* **AMSANCTI-VALLES**, lac ou marais sulfureux, dans le Samnium (roy. de *Naples*), près d'Eculanum (*Eclano*). Tout auprès on voyait un autre affreux, que l'on regardait comme une entrée des enfers, et d'où sortait une vapeur empestée. Il est probable que c'est auj. la vallée de *Fricento*, dans la Princip.-Ultér.

AMSOING, vill. du gr. d. de Luxembourg (à la Holl.), où les Fr. battir. les Autr. et les Pruss. en 1793.

AMSOLDINGEN, vill. du cant. de Berne (Suisse), sur un pet. lac, à 1 l. S. O. de Thun. Pop. 1,500 h.

AM-STEG, b. du cant. d'Uri (Suisse), vall. de la Reuss, à 3 l. S. d'Altorff.

AMSTEL, riv. de Holl., formée par le confluent du Drecht et du Mydrecht, se perd dans l'Y après avoir traversé Amsterdam qui tire son nom de cette riv.

* **AMSTELODAMUM**, Amsterdam.

AMSTELVERN, vill. de la Nord-Holl., entre l'Amstel et le lac de Haarlem; à 2 l. S. O. d'Amsterdam. Pop. 3,000 hab.

AMSTENRAEDE, com. de la prov. de Limbourg (Belg.), à 3 l. de Maestricht. Pop. 350 hab.

AMSTERDAM, *Amstelodamum*, gr., riche et très-belle v., une de plus floriss. de l'univers, anc. cap. de la Hollande, et la princ. v. de ce roy., à l'emb. de l'Amstel dans l'Y, bras de mer étroit qui s'avance à 6 l. dans les terres. Siége de l'adm. gén. de la marine, d'une cour d'assises, d'un trib. de 1re inst. du ressort de la cour sup. de la Haye, d'un trib. de commerce. Amsterdam est traversée par une foule de canaux qui forment 90 îles communiq. entre elles par 280 ponts. Elle possède 3 théâtres, plusieurs églises (catholiq., réform., luther., anabaptist.); les juifs au nomb. de 20,000 ont 3 synago. (1 port. et 2 all.). A Amsterdam on cultive les sciences avec beauc. de succès : il y a un athénée, un instit. roy. des beaux-arts, des sciences et des lettres, un musée, un cab. d'hist. nat., un jard. botan., et beaucoup de sociétés distinguées en tête desquelles il faut placer les sociétés *Felix Meritis*, *Doctrina et Amicitia*, et celle dite *Tot nut van 't Algemeen*. Les envir. d'Amsterdam sont charmants. Monum. remarq. : un pont magnif., (35 arches) sur l'Amstel, le Palais ou l'Hôtel-de-Ville, la Bourse, l'arsenal, l'égl. St.-Nicolas, celle de Ste.-Catherine, l'Hôt. de la Comp. des Indes, et l'Amirauté. Port rempli. des vaiss. de toutes les nat.; sup. hôpit. Opérat. imm. de banque et d'assurance. Pop. 220,000 indiv. Patr. de Spinosa, de Rotgans et Vondel, poëtes, de Blaeu, géographe et plus. aut. pers. ill. dans les sc. et dans les arts. A l'entrée du po. est une barre de boue et de sable, nommée *Pampus*, qui fait la sûreté de la v. Manuf. de tabac; comm. d'épic.; entrepôt des blés du N., des vins de Fr., des laines d'Ep.; taille des diam.; papet., brasseries, raffin. de sucre, eau-de-vie de grains; fabr. d'étoff., construct. de vaiss.; imprim., librair., fonderies de fer, etc., etc. Son commerce par terre et par mer est immense. Son change est une espèce de régulateur. En 1602, la peste lui enleva 60,000 hab. Les Fr. prir. Amsterdam dans l'hiver de 1795. A 70 l. E. N. O. de Londres; 122 l. de post. N. E. de Paris, 140 S. O. de Copenh., 221 N. O. de Vienne, 375 N. O. de Rome. Lat. N. 52. 22. long. E. 2. 11. — Île de la mer des Indes; avec des so. d'eaux therm., et où l'on pêche beauc. de phoques, au N. de St.-Paul. Lat. S. 37. 47. long. 74 38. — Autre du même Océ., sur la côte N. O. de Ceylan. — Autre, appelée aussi Tangatoboo, une des Amis, Océ. Pacif. Lat. N. 25. long. E. 128. 35. — Fort de la Guiane Holl., près de Surinam, pris par les Angl. en 1799. — Autre fort, île de Curaçao.

AMSTETTEN ou **AMSTADTEN**[1], v. d'Autr., sur l'Ips, où les Français battirent les Russes et les Autrichiens, en 1805. Pop. 9,000 hab.

AMSTOSS, vill. du cant. d'Appenzel (Suisse), remarq. par une chapelle érigée en mémoire de l'expul-

[1] Comme il est, dans presque toutes les langues européennes, des lettres qui sont prononcées autrement que les mêmes lettres en français, des noms étrangers ont été souvent écrits en français comme on les a entendu prononcer, et cette manière d'écrire est passée en usage. Ce qui suit indiquera comment plusieurs lettres étrangères sont quelquefois rendues en français, facilitera les recherches et évitera de nombreux renvois.

A anglais se change quelquefois en E. — AA danois en O. — A dans plusieurs langues teutoniques en Æ. Å — suédois en O bref. = B allemand en P, — espagnol en V. = C allemand en K, — italien en TCH. — CH anglais en TCH. — CH allemand en KH. = D allemand en T. = EA anglais en I ou Y. = F italien en PH. = G allemand en GH, — anglais en DJ ou GH. = I quelquefois en Y. = J anglais en DJ, — allemand en I, — espagnol en H. = K allemand ou anglais en C. = LL espagnol, LH portugais en L mouillé. = NH portugais en GN. — Ñ espagnol en GN. = OE hollandais en OU. — Ô portugais en ON. — OO anglais en OU. — Ö dans plusieurs langues teutoniques en EU = P allemand en B. (*Beaucoup d'erreurs ont été commises par rapport à ces deux lettres dans la désignation de plusieurs noms de l'Asie centrale et moyenne.*) S. en Ç. — S et SS italien en X. — S hongrois en CH. — SCH allemand en CH. — SH anglais en CH. — SCH hollandais en SK. — SK suédois en CH. = T allemand en D. = U de presque toutes les langues en OU. — U allemand ou hongrois en U. = V allemand ou hollandais en F. = W anglais en OU, — allemand en V. = X espagnol en J, — portugais en CH. = Y en I, — danois et suédois en U. Dans les noms russes il représente le IERY ou I sifflant. = Z allemand ou anglais en TZ, — espagnol en C.

Digitized by Google

sion de Frédéric d'Autr. par les Suisses, le 3 mai 1405. A 2 l. S. O. de Rheineck.

AMT, baill. de Carinthie, dépendant de l'évêché de Bamberg.

AMUGNY, *Cluny*, Saône-et-Loire (Bourg).

AMUR ou SAGHALIEN, *Amura*, gr. fl. de la Tartarie chinoise, formé des riv. de Chilka et d'Argounia, passe à Nertchinsk et se jette dans l'Oc. Pacif. après un cours de 575 l. — Mer, île et détroit d'Asie.

AMURE, *Niort*, Deux-Sèvres (Poitou).

AMY, *Roye* (*Somme*), Oise (Pic.).

* **AMYCLÉE**, v. du Péloponèse (*Morée*), dans la Laconie, sur l'Eurotas, au S. et près de Sparte; auj. *Sclavo-Chori*. Temple célèbre d'Apollon.

* **AMYCLÉE AD LANTULAS**, v. d'Italie; Voy. LANTULÆ.

* **AMYCLÉENS**, pp. de la Cyrénaique, colon. de Lacédémoniens.

* **AMYNTAS** (roy. d'), établi par Antoine pour Amyntas, secrétaire de Déjotarus, comprenait la Gallo-Grèce, la Pisidie, la Lycaonie, partie de la Pamphilie, l'Isaurie, la Cilicie-Trachée et le mont Taurus; ne subsista que 11 ans, jusqu'à la mort de ce roi.

ANA, v. de la Carélie (Suède), à 39 l. N. E. de Nyslot. — *Anah*, v. du pachalik de Bagdad (Turq. asiat.), dans une île de l'Euphrate; pillée et réd. en cendres par les Wahabis en 1807. Pop. 3,000 hab.: à 90 l. S. d'Alep.

ANABOA ou ANNOBON, île du g. de Guinée, fert. en coton et en fruits, céd. aux Angl. par les Esp. Lat. S. 1. 25. long. 3. 25.

* **ANABON**, prov. de la Parthiène, au S. E. vers les front. de l'Arie et de la Drangiane; elle renfermait la v. de Parra.

ANACHIMOSI, prov. mérid. de l'île de Madagascar.

ANACHORÈTES (îles des), dans le gr. Océ., au N. O. de la Nouv.-Irl. Lat. S. 1. long. E. 143. 3.

* **ANACTORIUM**, v. de la Grèce, dans l'Acarnanie, au N. O. et sur le g. d'Ambracia (de la *Prévésa*).

ANACUR, v. de Syrie, à 2 l. N. d'Acre.

ANADON, une des Maldives, à 25 l. S. de Malé.

ANADYR, fl. de la Russ. asiat., qui sort du lac d'Yoanco, par le 68e deg. 20 m. de lat. N., et se jette dans le gr. Oc. vis-à-vis les îles Behring.

ANADYRSKOI, v. et forter. de la Russ. asiat., sur l'Anadyr. Lat. N. 66. 9. l. E. 162. 49.

ANAGNI, *Anagnia*, v. d'Ital. (Et. de l'Egl.), anc. cap. des Herniques; à 12 l. S. E. de Rome. Patr. de plus. papes; Boniface VIII, s'étant brouillé avec Philippe-le-Bel, y fut fait prisonnier par Guillaume-de-Nogaret.

* **ANAGNUTES**, pp. de la Gaule aquitanique.

* **ANAGOMBRI-MONTES**, mont. d'Afr., dans la Marmarique (désert de *Barca*), hab. par un pet. pp. du même nom.

* **ANAGRANA**, v. de l'Ar.-Heur., dans l'Intér., à 60 l. au N. d'Asca; auj. *Nagran*.

ANAHUAC, anc. nom indien de la Nouv.-Esp. ou Mexique, entre les 14e et 21e degr. de Lat. N.

ANAÏS, *Mansle*, Charente (Angoumois).

—, *Nuaille*, Char.-Infér. (Aunis).

ANAKLEA, v. de l'Abascie (Géorgie); avec un bon port, à l'emb. de l'Enguri dans la mer Noire.

ANAK-SUNGEI, pet. roy. sur la côte S. O. de l'île de Sumatra, depuis la riv. Manjuta jusqu'à l'Urei. Moco-Moco, cap.

ANALGON ou AMALGON, la plus or. des îles Mariannes.

ANAMBAS ou SIMAO, groupe d'îles de la mer de la Chine; cocotiers en ab. Lat. N. 3. l. E. 103. 31.

ANAMSAGUR, v. forte de l'Indostan, roy. et à 45 l. S. E. de Visapour. Lat. N. 16. 17 l. E. 74. 7.

ANAN, *l'Ile-en-Dodon*, H.-Gar. (Comminge).

* **ANANI ou ANAMANI**, pp. d'origine gauloise, dans la Gaule-Cisalpine (*Lombardie*), au S. du Pô (Duchés de *Parme* et de *Plaisance*).

* **ANANIA**, Anagni.

ANANPOUR, v. du Bednore (Ind.), à 7 l. S. de Bednore. Lat. S. 13. 35. l. E. 72. 38.

ANANS, *Dôle*, Jura (Franche-Comté.)

ANANTAPOURAM, v. du distr. de Wandicotta (Ind.), à 22 l. N. E. de Cuddapah. Lat. N. 14. 41. E. 75. 41.

ANANTPOUR, v. de l'Indostan, prov. de Mysore, à 11 l. S. E. de Gooti (aux Angl.). Lat. N. 14. 55. l. E. 75. 43.

ANAPA, v. f. de Circassie, Rus. d'Europ., avec un bon port sur une baie de la mer Noire, appel. Sundjik; prise par la Russ. en 1791. Chant. de construct. marit; comm très-actif de cire, laine et fourrures. Lat. N. 42. 40. l. E. 39. 21.

* **ANAPHA**, Napoli.

* **ANAPHE**, Naufio.

* **ANAPHISTUS**, v. marit., près d'Athènes (cap Colias), où furent poussés les débris de la flotte des Perses après leur défaite à Salamine : beaux temples; fabr. de vases de terre peinte.

ANAPO, riv. de Sicile.

* **ANAPODARI**, riv. de Candie.

* **ANAPUS**, riv. de Sicile, au S. et le long des remparts de Syracuse; emb. au gr. p. de cette v.; auj. *Anapo*.

ANARGUILLA, v. d'As. (Mingrélie), à 1 l. de la mer Noire et à 3 l. de Cotatis.

* **ANARITÆ**, pp. de l'Arabie, sur le g. Persique; auj. le pays de *Béni-Ass*, Arabie déserte.

* **ANARTI**, nat. d'Eur. dans la partie N. O. de la Gr.-Dacie, vers le cours supér. du Tibiscus (la *Theiss*). Leur territ. est auj. compris dans la *Hongrie*.

* **ANAS**, Guadiana.

* **ANASSUS**, Piavé.

ANASTAISE (St.), *Besse*, Puy-de-Dôme (Auverg.).

* **ANASTASIE**, l'anc. Dara, en Mésopotamie, au S. O. de Nisibe, fortifiée par l'emper. Anastase; auj. *Dara-Kardin*, dans l'Al-Gezira.

ANASTASIE (Ste), *Murat*, Cantal (Auverg.).

—, *Brignolle*, Var (Prov.).

ANASTASY (St.), *Usès*, Gard (Languedoc).

* **ANASUS**, Ens.

* **ANATHO**, v. f. de la Mésopotamie (l'*Al-Gezira*), au S. E. de Circesium; auj. *Anah*. V. ANA.

ANATHOLE (St.-), *Lavaur*, Tarn.

* **ANATHOTH-NOB**, v. de la tr. de Benjamin, à la fam. d'Aaron, où était le tabernacle : patr. d'Abiezer.

* **ANATILIA**, Saint-Gilles.

* **ANATILII**, pp. de la Gaule Narbonnaise, vers les emb. du Rhône : partie S. O. du dép. des *Bouches-du-Rhône*.

* **ANATILORUM**, Provins.

ANATOLIE, *Anatolia*, *Asia Minor* (*Pays du Levant*), nommée à tort *Natolie*, gr. presqu'île de l'Asie min., entre la mer Noire, la mer de Marmara et la Médit., jadis flor.; comprenait le Pont, au N.; l'Éolie, la Mysie, la Bithynie, la Paphlagonie, l'Ionie, la Lydie, la Phrygie, la Lycaonie, la Galatie, la Cappadoce et la pet. Arménie au milieu; la Doride et la Carie, la Pamphilie et la Pisidie, l'Isaurie et la Cilicie au S.; languit auj. sous les Turcs et forme 3 gr. prov., la Caramanie, l'Amasie et l'Aladulie, divis. en 7 pachaliks : Anadolie ou Kutaïch, Sivas, Trébisonde, Koniéh, Marasch, Adana et l'île de Chypre. Cette pénins. est trav. par le mont Taurus, sa sup. est de 8,500 l.

Digitized by Google

clim. temp. ; désol. par la peste, le despotisme Turcs et de fréq. trembl. de terre ; prod. safran, vignes, tabacs, melons, indigo, riz, coton et mûriers en abond. Belles forêts, bons pât., expl. de fer, plomb, cuivre, écume de mer, etc. V. princ.: Smyrne, Pruse, Isnick, Angora et Trébisonde.

ANATOLY (St.-), *Caraman*, H.-Gar. (Langued.).

* **ANATORIA**, v. de l'Achaïe, sur l'Asope.

ANATTOM, île de l'Oc.-Pacif., une des Nouvelles Hébrides; 18 l. de circ. Lat. N. 20. 3. l. E. 167. 40.

* **ANAZARBA**, Acsaray.

* **ANAZARBE**, ensuite **CÉSARÉE**, v. considér. de l'As. min., dans la Cilicie-Campestris, sur le Pyrame, patrie de Dioscoride et d'Oppien ; auj. *Anzarba*.

ANAZEH'S, Arab. nomades, divis. en 4 tribus ; infestent le désert de Syrie, depuis Alep jusqu'à Bagdad, pillent les carav., et tirent un droit du Pacha de Damas pour le passage de la gr. carav. de la Mecque.

ANBAR, v. de l'Irak-Arabi (Turq. Asiat.), sur l'Euphrate, au N. des ruines de Babylone; à 15 l. O. de Bagdad. — V. de la prov. et à 33 l. S. S. O. de Balk (Gr. Bukharie). Lat. N. 36. l. E. 61. 53.

* **ANCALITIA**, Henley.

ANCAM, pet. île de l'Oc.-Pacif., sur la côte de la Chine.

ANCAMARES, pp. sur la riv. des Amazones.

ANCAON, v. de la Beira (Port.), à 2 l. S. E. de Coimbre.

ANCARANO, *Ancaranum*, pet. v. de la délég. d'Ancône (Ét. de l'Égl.) ; à 2 l. E. d'Ascoli.

ANCASTER, nouv. établ. Angl. du H.-Canada, sur le lac Ontario.

ANCAYE, territ. mont. de la côte or. de l'île de Madagascar, habité par les Bezounzons, labor., mais sales et avares; vill. fort. et const. sur des éminences.

ANCE (Gr.-), v. et baie sur la côte sept. de la Martinique. — (Pet.-), autre sur la côte sept. de l'île de St.-Domingue.

ANCE, *Crapone*, H.-Loire (Auvergne).

—, *Oléron*, B.-Pyrén. (Béarn).

ANCEAUMEVILLE, *Rouen*, Seine-Infér. (Norm.).

ANCEINS, *l'Aigle*, Orne (Norm.).

ANCELLE, *Gap*, H.-Alpes (Dauphiné).

ANCEMONT, *Verdun-sur-Meuse*, Meuse (Lorr.).

ANCENIS, *Ancenesium*, pet. v. de Bretagne (Loire-Infér.), sur la Loire, rel. et bur. de p. ; ch.-l. de s.-préf., trib. de prem. inst., coll. commun. Pop. 3,000 hab. ; à 8 l. E. de Nantes, 76 S. O. de Paris. Comm. en bois de construct., vins, vinaigres et eaux-de-vie : belle caserne de cavalerie.

ANCERVILLE, ch.-l. de cant., *Saint-Dizier* (*H.-Marne*, Meuse (Lorraine).

ANCERVILLER, *Blamont*, Meurthe (Lorraine).

ANCERVILLE-SUR-NIED, *Metz*, Moselle (Lorr.).

ANCEY, *Sombernon*, Côte-d'or (Bourg). Excell. vins.

ANCHAMP, *Mézières*, Ardennes (Champ.)

ANCHAY, *Orgelet*, Jura (Fr.-Comté).

ANCHÉ, *Chinon*, Indre-et-Loire (Touraine).

ANCHEDIVA, pet. île de l'Océan indien, sur la côte du roy. de Decan.

ANCHENONCOURT, *Vesoul*, Haute-Saône (Fr.-Comté).

* **ANCHESME**, pet. mont. de l'Attique, à côté et au N. E. d'Athènes ; auj. *Mont-Saint-George*.

* **ANCHIALE**, v. de l'As. min., dans la Cilicie Campestris, au S. O. de Tarse et près de la mer ; bâtie par Sardanapale qui y avait son tombeau.

ANCHIN, *Aquicinctum*, *Marchiennes*, Nord (Hainault). Anc. abbaye de Bénédictins.

* **ANCIACUM**, Ancy-le-Franc.

ANCIAONS, v. de la prov. de Tra-los-Montes (Port.); à 4 l. O. de Torre-de-Moncorvo.

ANCIENVILLE, *Neuilly-Saint-Front*, Aisne (Pic.).

ANCIER, *Gray*, H.-Saône (Fr.-Comté).

ANCIGNÉ, *Chef-Boutonne*, Deux-Sèvres (Maine).

ANCINALE, p. v. de la Calabre-Ultér. (roy. de Naples), à 3 l. S. E. de Squillace.

ANCINES, *Alençon* (*Orne*), Sarte (B.-Norm.).

ANCISA-DE-MONTCORVO, v. du gr.-d. de Toscane, près de l'Arno ; à 3 l. S. E. de Florence.

ANCIZAN, *Arreau*, H.-Pyrén. (Gascog.).

ANCKERHOLTZ, pet. v. de la rég. et à 2 l. N. O. de Dantzick (Prusse).

ANCLAM ou **ANKLAM**, *Anclanum*, v. f. de la Poméranie pruss., sur la Peene ; à 12 l. N. O. de Stettin. Fabr. de drap ; manuf. de savon noir. Pop. 3,345 hab.

ANCLAUDES, *Lourde*, H. Pyrén. (Gasc.).

ANCLIF, b. d'Angl. (c. de Lancastre), près de Wigan. Puits bouillonnant d'eau froide, inodore, gazeuse, sulfureuse : mine de charbon sous le puits.

ANCLIN, v. d'Anatolie (Turq. Asiatiq.) ; à 2 l. de Palatia.

ANCO, v. de la prov. d'Huamanga (Pérou) ; contr. fert., mais infestée de serpents et de tigres. Lat. S. 13. 14. l. O. 75. 30.

ANCOBER, pet. roy. et riv. de la Côte d'Or (Afr.).

* **ANCON**, v. et p. de l'As. min., dans le Pont, chez les Leuco-Syriens, et au S. E. d'Amisus (*Samsoun*). Le mot grec *Ancon* signifiant coude, plus. v. ont dû porter ce nom, à cause de leur situat. sur des terrains qui avaient plus ou moins cette figure.

ANCÔNE (la Marche d'), anc. *Picenum*, contr. de l'État de l'Égl. (Ital.), d'env. 26 l. de long. sur 16 de large, born. N. et E. par le g. de Venise, S. par l'Abruzze, O. par l'Apennin ; fert. en blé, vin, fruits, chanvre, etc. ch.-l. :

ANCÔNE, *Ancona*, anc. v. forte et épisc., avec un port sur la mer Adriat. Ét. de l'Égl. Môle superbe construit sous Trajan, et plus tard par le pape Benoît XIV. Comm. très-actif d'export. et d'import. en blé, chanvre, laines, toile à voiles, cire, biscuits, savon, alun, soufre, étain, plomb, soieries, bijouterie, denrées colon., etc. ; autref. renommée pour ses belles teintures en pourpre. Cette v., colonie de Syracusains fugitifs, sous Denis-le-Tyran, devint ensuite une colonie romaine très-florissante ; envahie par les Goths, par les Lombards, réunie aux états de l'Église en 1532 ; prise par les Français en 1798 et par les Russes en 1799 [1]. Pop. 20,000 hab. ; à 42 l. N. E. de Rome. Lat. N. 43. 37. l. E. 11. 15.

ANCONNE, *Montelimart*, Drôme (Dauphiné).

* **ANCORA**, Ancre.

* **ANCORARIUS-MONS**, pet. ch. de mont. dans la Mauritanie Césarienne (Ét.-d'Alger), au S. de la riv. de Chinalaph (le *Schellif*); auj. les monts *Waneseris*.

ANCORAYMES, v. du Pérou, sur la riv. orient. du lac de Titicaca, à 24 l. N. N. O. de la Paz.

ANCOS, *Saint-Sever*, Landes (Gascogne).

ANCOURT, *Dieppe*, Seine-Infér. (Norm.).

ANCOURTEVILLE-SUR-HÉRICOURT, *Fauville*, Seine-Infér. (Normandie).

ANCOVE, distr. du centre de l'île de Madagascar. Mines de fer. Comm. d'esclaves. V. princ. Tanane-Arrivon ; renf. 25,000 hab.

ANCRE. Voy. ALBERT.

ANCRETEVILLE-SUR-MER, *Valmont*, Seine-Infér. (Normandie).

[1] Depuis le mois de février 1831 cette ville est occupée militairement par la France, et les autorités papales vivent en paix et bonne harmonie avec les troupes de l'expédition française.

Digitized by Google

ANCRETIEVILLE, *Rouen*, Seine-Infér. (Norm.).
ANCTEVILLE, *Coutances*, Manche (B.-Norm.)
ANCTOVILLE, *Villers-Bocage*, Calvados (B.-Normandie.
—, *Granville*, Manche (B.-Norm.).
ANCY, *Tarare*, Rhône (Lyonnais).
— le-Serveux, *Ancy-le-Franc*, Yonne (Champ.).
— lès-Solgne, *Metz*, Moselle (Lorraine).
— sur-Moselle, id. id.
ANCY-LE-FRANC, pet. v. de Champagne (Yonne), sur l'Armançon, rel. et bur. de p.; ch.-l. de cant.; arr. et à 5 l. S. E. de Tonnerre, 50 l. de Paris. Beau chât. avec un parc superbe; comm. en bons vins; manuf. de faïence. Pop. 1,500 hab.
* ANCYRA, v. considér. de l'As. min., cap. de la Galatie, embellie par Auguste. Elle était chez les Tectosages; célèb. par la bat. où Antiochus-Hiérax vainquit son frère Séleucus-Callinicus, roi de Syrie (av. J.-Ch. 242), et par la victoire de Pompée sur Mithridate; auj. *Angouri*.
ANCYRE. Voy ANGOURY.
ANCZACRICH, riv. de Podolie.
ANDABRE, *Bédarrieux*, Hérault (Languedoc).
ANDACOLLO, v. de la prov. de Coquimbo (Brésil); avec des mines d'or.
* ANDAGINUM, Saint-Hubert.
ANDAHUAILAS, v. du Pérou, cap. d'une prov. du même nom; climat froid. Lat. S. 13. 25. l. O. 75. 29.
ANDAINE (forêt de), *Argentan*, Orne (B.-Normandie).
ANDAINVILLE, *Aumale* (*Seine-Infér.*), Somme (Picardie).
ANDALOUSE, pet. p. de mer de la rég. d'Alger, à 5 l. O. d'Oran.
ANDALOUSIE, *Vandalilia*, gr. prov. mérid. d'Esp., renf. celles de Séville, de Cordoue et de Jaen, d'env. 100 l. de long, sur 60 de large; born. S. par le roy. de Grenade et le détr. de Gibraltar, O. par l'Oc. et l'Algarve, N. par l'Estram. et la Manche dont elle est sépar. par les mont. de la *Sierra-Morena*, E. par le roy. de Murcie; arrosée par le Guadalquivir et la Guadiana. Superf. 1,827 l. carr. Les hab., actifs et industrieux, sont au nombre de 750,000. Contr. la plus fert. et la plus commerçante de l'Esp. Vin, blé, fruits, cochenille, huile; mines d'or, d'arg., de cuivre, de plomb, d'étain et de mercure; chev. renomm., bœufs, taureaux, mérinos; côtes poissonn. Enlev. aux Arabes par Frédéric III, au 12e siècle; ravagée par la fièvre jaune en 1800 et 1804. Séville cap.
ADALOUSIE (Nouv.-). Voy. CUMANA, GUIANE.
* ADALUSIA, l'Andalousie.
ANDAMANS (îles d'), deux îles du g. du Bengale, vers la côte du roy. de Pégu. La gr. a 48 l. de long, 6 de large; la pet. 10 de long, 6 de large. Mont. et boisées; hab. chasseurs, pêcheurs, pet. de taille, nus, ennemis des Europ., extrêm. misérables, sont crus antropophages. Pop. des 2 îles, env. 2,500 indiv. Lat. N. 10. 32. l. E. 90.
ANDAMAS, v. du Khusistan (Perse), à 56 l. O. d'Ispahan.
ANDANCE, *Saint-Vallier* (*Drôme*), Ardèche (H.-Vivarais), au confl. du Rhône et de la Drôme; excell. vins.
ANDANCETTE, *Saint-Vallier*, Drôme (H.-Vivar.).
* ANDARÆ, le Pégu.
ANDARAVIA, pet. île du g. Pers., sur la côte du Farsistan. Lat. N. 26. 49. l. E. 51. 43.
ANDARD, *Angers*, Maine-et-Loire (Anjou); chanv. huile de noix.
* ANDARES, pp. au-delà du Gange, avait 32 villes murées et des forces militaires considérables (*le Pégu*).
ANDAURE, *Le Chaîlard*, Ardèche (Vivarais).
ANDAYE, b. du pays des Basques (B.-Pyr.), sur la Bidassoa. Vins, anis, eaux-de-vie très-estim; à 2 l. de *St.-Jean-de-Luz*, bur. de poste.
ANDÉ, *Louviers*, Eure (Norm.).
* ANDECAVI OU ANDES, pp. de la Gaule dans la 3e Lyonnaise, sur le Liger (la *Loire*), au-dessous des Turones (la *Touraine*). C'est à peu près l'anc. *Anjou* (*Maine-et-Loire*).
ANDECAVI supar. JULIOMAGUS, v. de la Gaule, cap. des Andecavi (*Angers*).
ANDECHY, *Roye*, Somme (Pic.).
ANDEER, v. du pays des Grisons (Suisse); à 5 l. S. O. de Tusis.
ANDEGAN, v. du Turkestan (Asie), cap. du distr. de Ferganah, à 85 l. N. E. de Samarkand. Lat. N. 42. 18. l. E. 65. 5.
* ANDEGAVUM, Angers.
ANDEGLOU, *Chevilly*, Loiret (Orléanais).
ANDEGUE, *Saint-Maximin*, Var (Provence).
ANDEL, *Lamballe*, Côtes-du-Nord (Bretagne).
ANDELAIN, *La-Fère*, Aisne (Pic.). Fabr. d'alun et couperose.
ANDELAIN (St.-), *Pouilly*, Nièvre (Nivernais).
ANDE-LA-ROCHE, *la Palisse*, Allier (Bourbonn.).
ANDELARRE, *Vesoul*, H.-Saône (Fr.-Comté).
ANDELARROT, id. id.
ANDELAT, *Saint-Flour*, Cantal (Auvergne).
ANDELFINGEN, b. et chât. du canton de Zurich (Suisse); pop. 2,000 hab; à 2 l. S. de Schaffouse.
ANDELLE, *Andella*, riv. de Fr., a sa so. près de Forges (Seine-Infér.), et se jette dans la Seine, 4 l. au-dessus de Rouen.
ANDELNAN, *Belfort*, H.-Rhin (Alsace).
ANDELOT, *Andelous*, pet. v. de Fr. (H.-Marne), sur le Rougnon, bur. de p.; 818 hab.; ch.-l. de cant., arr. et à 4. l. N. E. de Chaumont, 69 l. de Paris (266 kilom.).
ANDELOT, *Gannat*, Allier (Bourbonnais).
—, *Champagnole*, Jura (Fr.-Comté).
—, *Saint-Amour*, Jura (Fr.-Comté).
—, *Aigueperse*, Puy-de-Dôme (B.-Auvergne).
ANDELU, vill. de l'Ile-de-Fr. (Seine-et-Oise), arr. et à 3 l. et dem. S. E. de Mantes, 9. l. O. de Paris, trois quarts de l. de *Maule*, bur. de p. Grains; 140 habitants.
ANDELYS (les), *Andeliacum*, pet. v. de Normandie (Eure), divis. en 2 part. par la gr. route de Rouen, dans un vallon sur le ruiss. de Gambon., bur. de p., ch.-l. de s.-préf., trib. de prem. inst. Patrie du Poussin et de Turnèbe. Pop. du Gr. et du Pet. *Andely*, 5,095 hab. A 8. l. S. de Rouen, 22 N. O. de Paris. Fabr. de toiles, bas, casimir; filat. de coton. Comm. de bestiaux.
ANDENAC, *Mirande*, Gers (Astarac).
ANDENAY, *Montcenis*, Saône-et-Loire (Bourg.).
* ANDENESIUM, Ancenis.
ANDENNES, v. de la prov. de Namur (Belg.), à 4 l. de cette ville, manuf. de papiers, d'ind., pipes, etc. Pop. 4,000 hab.
ANDEOL (St.-), pet. v. du Vivarais (Ardèche), bur. de p. 3,964 hab.; ch.-l. de cant., arr. et à 10 l. S. E. de Privas, 141 l. de Paris (631 kil). Comm. de vins et soieries; grotte ou temple dédié à *Mithra*, dans les env.
ANDEOL (St.-), *St.-Vallier*, Drôme (Dauphiné).
—, *Grenoble*, Isère (Dauphiné).
— de-Berg, *Villeneuve-de-Berg*, Ardèche (Vivarais).
— de-Bourlenc, *Aubenas*, Ardèche (Cevennes).
— de-Clerguemort, *Villefort*, Lozère (B.-Languedoc).
—de-Fourchades, *Le Chaîlard*, Ardèche (Vivar.).

Digitized by Google

ANDÉOL- (St.-) DE-TROUILLAS, *Alais*, Gard (Cevennes).
— en-Quint, *Die*, Drôme (Dauphiné).
— le-Château, *Lyon*, Rhône (Lyonnais).
ANDER (St.-). Voy. SANTANDER.
ANDERAB, v. de la Gr.-Buckarie (Asie), au pied des mont. qui sép. les Indes et la Perse de cette prov., sur une riv. qui a son emb. au Gibon. Carr. de lapis-lazuli; à 88 l. S. de Balk. Lat. N. 36. 3. l. E. 66. 15.
* ANDERITUM, et ensuite GABALI, v. de la Gaule, cap. des Gabali (dép. de la *Lozère*); auj. le vill. de *Javoulx*, au N. O. de Mende.
ANDERLECHT, com. de la prov. de Brabant (Belg.), près Bruxelles, jol. vill. qui possède des fabr. d'indiennes, de coton, toiles cirées, etc. Beurre renommé. Pop. 2,500 hab.
ANDERLUES, com. de la prov. de Hainaut (Belg.) près Charleroy, pop. 2,000 hab.
ANDERNACH, *Antumnacum*, anc. v. de la rég. et à 3 l. de Coblentz (Prusse), sur le Rhin, remarq. par la défaite de Ch.-le-Chauve, en 876. Carr. de pierres meulières; eaux min. Comm. de verreries et poteries. Pop. 2,000 hab.
ANDERNAY, *Bar-le-Duc*, Meuse (Lorraine).
ANDERNOS, *La-Tête-de-Buch*, Gironde (Guienne).
ANDERNY, *Briey*, Moselle (D.-de-Bar.)
ANDERT, *Belley*, Ain (Bugey).
* ANDES, Angers. Voy. MANTOUE et ANDECAVI.
ANDES ou CORDILLIÈRES (*cordillera de los Andes*), grande chaîne de mont. de l'Amér. mér., qui s'étend du N. au S., le long de la côte du grand Océan, depuis l'isthme de Darien jusqu'au détroit de Magellan, trav. le Mexique sur une longueur de 1,700 l.; la hauteur moyenne est de 4,800 mètres, les plus haut. du globe après celles du Thibet. On divise les Andes en cinq parties : la Sierra-Nevada de los Andes, dans la Patagonie, les Andes du Chili; les Cordillières royales ou grandes, dans le Pérou, celles de la N.-Grenade, et les monts de Quito.

Les points culminants sont :

Le Chimborazo	6,530 mèt.
Le Cayambé	5,954
L'Antisana, volcan	4,101
Le Cotopaxi, volcan	5,753
L'Illinizza	5,295
Le Sangay, volcan	5,223
Le Cotocuche	5,003
Le Tungarahua, volcan	4,958
L'Arequipa, volcan	2,698, etc.

Ces monts ne présentent pas une chaîne continue de cimes neigeuses; leur élévation est très-inégale et n'a rarement que 1,000 mèt.: ils renferment 26 volcans et un grand nombre de métaux; la végétation y est aussi curieuse que variée; les parties moyennes sont couvertes de belles forêts; une petite espèce d'ours, le colibri, la vigogne, l'alpaca, le lama, sont les animaux les plus communs; le condor voltige jusqu'aux plus hautes sommités.
ANDES (les), *Mende*, Lozère (Gévaudan).
ANDÉ-SUR-SEINE, *Louviers*, Eure (Norm.).
* ANDETRIUM, v. f. d'Illyrie, aux mont. de la Dalmatie, à 25 l. E. d'Iadera (*Zara*); auj. *Clissa*.
ANDEUX (St.), *Rouvray*, Côte-d'Or (Bourg.).
ANDEVALLO, pet. pays de l'Andalousie (Esp.), front. du Portugal.
ANDEVANNE, *Buzancy*, Ardennes (Champ.)
ANDEVILLE, vill. de l'Ile-de-Fr. (Oise), arr. de Beauvais. Anc. seign., avec un chât. Fabr. de tabletterie, bijout., et cornes en feuilles pour les lanternes. Pop., y compris celle du ham. d'*Angleterre*, 700 hab. A 12 l. N. de Paris, 1 l. de *Méru*, bur. de p.
ANDEVILLE, *Bonneval*, Eure-et-Loir (Beauce).
ANDEVOURANTE, riv. considér. de l'île de Madagascar, traverse le pays des Bétalimènes, et se jette dans la mer sur la côte orientale.
ANDIAN, v. des Indes, prov. et à 9 l. N. E. de Bilash.
ANDIAN, v. de la Gr.-Buckarie, sur le Vaschy, à 10 l. S. O. de Vasch-Gerd.
ANDIATOROQUE, lac du Canada.
ANDICOTTA, v. du Malabar (Ind.), à 15 l. S. E. de Calicut. Lat. N. 10. 54. l. E. 73. 44.
ANDIGIARA, v. de la Gr.-Buckarie, sur une riv. du même nom; à 36 l. E. de Termed.
ANDIGNÉ, *Le-Lion-d'Angers*, Maine-et-Loire (Anjou).
ANDIGNY (le Gr. et le Pet.), *Guise*, Aisne (Pic.).
ANDIJERO, v. du Farsistan, sur le g. Persique. Lat. N. 28. 28. l. E. 54. 47.
ANDILLAC, *Gaillac*, Tarn (Lang.).
ANDILLÉ, *Vivonne*, Vienne (Poitou).
ANDILLY, vill. de l'Ile-de-Fr. (Seine-et-Oise), arr. de Pontoise, pop. 300 hab. Vignes et fruits : jol. maisons de campagne sur une haut. qui borde la vall. de Montmorency. A 4 l. N. de Paris, trois quarts de l. N. O. de *Montmorency* ou *Enghien*, bur. de p.
ANDILLY, *Bourbonne*, Hte.-Marne (Bassigny).
—, *Toul*, Meurthe (Lorraine).
— les-Marais, *Marans*, Char.-Infér. (Aunis).
ANDIOL (St.-), b. de Fr. (B.-du-R.), rel. de p., à 5 l. d'Arles, 2 l. d'*Orgon*.
ANDIRAN, *Astafort*, Lot.-et-Gar. (Agénois).
— *Nérac*, *id.* id.
ANDLAU, *Barr*, B.-Rhin (Alsace). Chât. sur une mont.; anc. abb. de chanoinesses séculières nobles.
ANDOCHE (St.-), *Champlitte*, H.-Saône (Fr.-C.).
ANDOI, Voy. WIERDE.
ANDOINS, *Pau*, B.-Pyrén. (Béarn).
ANDOLZHEIM, ch.-l. de cant., *Colmar*, H.-Rhin (Alsace).
* ANDOMATUNUM ou ANDEMATUNUM, ensuite LINGONES, v. consid. de la Gaule, cap. des Lingons (*H.-Marne*); auj. *Langres*.
ANDON, *Grasse*, Var (Provence).
ANDONVILLE, *Angerville* (*Seine-et-Oise*), Loiret (Beauce).
ANDONY, riv. du pays de Calabar (Afr. occid.), se jette dans la mer par lat. N. 4. 30.—Pet. v. du même nom à l'emb. de l'Andony.
ANDORA, pet. v. du pays de Gênes (Ital.), à 1 l. N. E. d'Oneglia.
ANDORGE, *Génolhac*, Gard (Langued.).
ANDORNAY, *Lure*, H.-Saône (Fr.-Comté).
ANDORNO, pet. v. du Piémont (Ét.-Sardes), ch.-l. d'un marquisat; à 8 l. N. O. de Vercelli.
ANDORRE (vallée d'), formée de plus. vill. et ham.; pays neutre, entre la Fr. et l'Esp., au S. du dép. de l'Ariége. 7 l. de longueur. Gouverné par un cons. génér. composé de 24 membres et 2 syndics. Cette espèce de petite républ. paye une redevance à l'évêque d'Urgel, et est peuplée de 14,000 hab. qui sont sous la protect. de la France. Andorre en est la capit. peup. de 2,000 âmes.
ANDOUFIELLE, *l'Ile-en-Jourdain*, Gers (Armag.).
ANDOUILLÉ, *Laval*, Mayenne (B.-Maine). Forges; mines de fer.
— Neuville, *Ille-et-Vilaine*, Rennes (Bret.).
ANDOUINS (Mairie d'), *Pau*, B.-Pyrén. (Béarn).
ANDOUQUE, *Albi*, Tarn (H.-Langued.).
ANDOVER, pet. v. d'Angl. (c. de Southampton), sur l'Anton. Pop. 3,300 hab.; brasser. consid.; à 20 l. S. O. de Londres. 2 dép. au parl. — Pet. v. du c. d'Essex

Digitized by Google

en Massachusetts (Ét.-U.), à 7 l. N. de Boston. Moul. à papier et à poudre.—Autre, dans le New-Jersey, près de la so. du Pequest, à 2 l. S. O. de New-Town.

ANDOYACO, v. de la prov. de Lima (Pérou). A 11 l. S. E. de Xauxa.

ANDRACIO ou ANDRACY, v. de l'île Majorque (Esp.).

ANDRAGIRI, v. de l'île de Sumatra, cap. du roy. du même nom, au fond d'une pet. b. Compt. angl. Com. d'or et de poivre. Lat. S. 1. l. E. 99. 45.

ANDRAN, *Montelimart*, Drôme (Dauphiné).

ANDRANTSAIES, habit. de l'int. de Madagascar.

ANDRARUM, gr. b. de Scanie (Suède); com. d'alun. A 25 l. S. de Christianstadt.

ANDRASTADT ou SAINT-ANDRÉ, pet. v. épisc. d'Autr. (Carinthie). à 3 l. N. E. de Clagenfurt.

ANDRAUD, *Monségur*, Gironde (Agénois).

ANDRE ou ERDRE, riv. de Fr., prend sa so. à Loroux, et se jette dans la Loire à Nantes; navigable.

ANDRÉ (St.-), com. de la prov. de la Flandre Occ. (Belg.), près Bruges, 940 hab.—Com. de la prov. de Liége (Belg.). 600 hab.

ANDRÉ (St.-), île du Danube, fert. et longue de 7 l., avec un b.—Group. d'îles au-devant du détr. du N., entre l'Amér. sept. et l'As., au nombre de 16; découv. en 1761 par André Tolstyk, reconnues par Cook et Clark en 1777 et 1778. Amatkinack, cap. La plup. habitées seul. pendant l'été.—Pet. v. du Maine (Ét.-U.), sur la b. de Passamaquoddy, à 72 l. N. O. de Portland. — Île du g. de Mexiq., détr. de Bahama. Lat. N. 23. 52. l. O. 25. 2. — *Regimunda*, v. d'Écosse, ch.-l. du c. de Fife; port et univ. fondée en 1411; bien déchue. A 11 l. N. E. d'Edimbourg. Lat. N. 56. 19. l. O. 5. 15. — Autre (Ét.-Sardes), à 5 l. E. de St.-Jean-de-Maurienne.—Group. d'îles du go. de Venise au N. de Raguse; la princip. avec une v. du même nom.

ANDRÉ (St.), ch.-l. de cant., *Castellane*, B.-Alpes (Prov.).
—, *Briançon*, H.-Alpes (H.-Dauphiné).
—, *Troyes*, Aube (Champ.).
—, *Limoux*, Aude (Languedoc).
—, *Aubagne*, Bouches-du-Rhône (Prov.).
—, *Blanzac*, Charente (Angoumois).
—, près Cervione, *Bastia*, Corse.
—, près l'île Rousse, *id.* id.
—, *Sarlat*, Dordogne (Périgord).
—(Fort), *Villeneuve-lès-Avignon*, Gard (Lang.).
—, *Caraman*, H.-Garonne (H.-Languedoc).
—, *Martres*, H.-Garonne (Comminge).
—, *Toulouse*, H.-Gar. (H.-Languedoc).
—, *Villefranche-de-Lauragais*, H.-Gar. (Lang.).
—, *Condom*, Gers (Gasc.).
—, *Gimont*, Gers (Gasc.).
—, *Plaisance*, Gers (Gasc.).
— (le-Fort), *Salins*, Jura (Fr.-Comté).
—, *Meun-sur-Loire*, Loiret (Orléanais).
—, *Agen*, Lot-et-Gar. (Agénois).
—, *Ste.-Livrade*, Lot-et-Gar. (Agénois).
—, *Vezelise*, Meurthe (Lorraine).
—, *Verdun-sur-Meuse*, Meuse (Lorraine).
— (le Roc), rel. de p., *Ploermel*, Morbihan (Bret.).
—, *Lille*, Nord (Flandre fr.).
—, *Maringues*, Puy-de-Dôme (Auvergne).
—, *Barr*, B.-Rhin (Alsace).
—, *Delle*, H.-Rhin (Alsace).
—, *Castelsarazin*, Tarn-et-Gar. (Languedoc).
—, *Brignolle*, Var (Prov.).
—, *id.* id.
—, *id.* id.
— aux Bois, *Hesdin*, Pas-de-Calais (Artois).
— Capcèze, *Villefort*, Lozère (Languedoc).
— Cinarca, *Ajaccio*, Corse.
— d'Alban, *Albi*, Tarn (H.-Languedoc).
— d'Aleyrac, *Castres*, Tarn (Languedoc).
— d'Apchon, *Roanne*, Loire (Forez).
— de-Bagé, *Mâcon* (*Saône-et-Loire*), Ain (Bourg.).
— de-Bars, *Villefranche-de-Rouergue*, Aveiron (Rouergue).
— de-Bohon, *Carentan*, Manche (Normandie).
— de-Bois-Renaut, *Breteuil*, Oise (Pic.).
— de-Bressac, *Privas*, Ardèche (Vivarais).
— de-Briord, *Belley*, Ain (Bugey).
— de-Briouze, *Argentan*, Orne (B.-Normandie).
— de-Buèges, *Ganges*, Hérault (Languedoc).
— de-Cabauze, *Ste.-Foy*, Gironde (Bordelais).
— de-Chalençon, *Craponne*, Hte.-Loire (Auvergne).
— d'Echauffour, *Gacé*, Orne (Norm.).
— de-Corcy, *Trevoux*, Ain (Pays-de-Dombes).
— de-Creseilles, *Privas*, Ardèche (Vivarais).
— de-Crugières, *St.-Ambroix* (*Gard*), Ardèche (Languedoc).
— de-Cubzac, ch.-l. de cant., bur. de p., Gironde (Guienne); 3,779 hab.; à 122 l. de Paris.
— de-Double, *Riberac*, Dordogne (Périgord).
— de-Feste, *Limoux*, Aude (Languedoc).
— de-Fontenay, *Caen*, Calvados (Norm.).
— de-Hinx, *Dax*, Landes (Gasc.).
— de-Lancize, *St.-Jean* (*Gard*), Lozère (Lang.).
— de-la-Surède, *Collioure*, Pyr.-Or. (Roussillon).
— de-l'Épine, St.-Lô, Manche (Norm.).
— de-l'Hom, *Gaillac*, Tarn (Lang.).
— de-Lidon, *Coze*, Char.-Infér. (Saintonge).
— de-Magencoules, *Le-Vigan*, Gard (Lang.).
— de-Magrin, *Lavaur*, Tarn (Lang.).
— de-Messey, *Domfront*, Orne (Norm.).
— de-Mitroix, *Le-Bourg-St.-Andéol*, Ardèche (Vivarais).
— de-Préneron, *Vic-Fezensac*, Gers (Armagnac).
— de-Roque-Longue, *Lézignan*, Aude (Langued.).
— de-Roquepertuis, *Bagnols*, Gard (B.-Lang.).
— de-Rozans, *Serre*, H.-Alpes (Dauphiné).
— de-Ruissec, *Lodève*, Hérault (Langued.).
— de-Sangonis, *Gignac*, Hérault (Langued.). Comm. d'amandes, eaux-de-vie et huile d'olives.
— des-Arques, *Gourdon*, Lot (Quercy).
— des-Combes, *Cognac*, Charente (Angoumois).
— des-Eaux, *Dinan*, Côtes-du-Nord (Bret.).
— des-Eaux, *Guérande*, Loire-infér. (Bret.).
— des-Effangeats, *Le Chaillard*, Ardèche (Vivarais).
— de-Seignans, *Bayonne* (*B.-Pyrén.*), Landes (Gasc.).
— des-Ramères, *Carpentras*, Vaucluse (Le Comtat).
— de-Treize-Voix, *Montaigu*, Vendée (Poitou).
— de-Valborgne, ch.-l. de cant., *Le Pompidan* (*Lozère*), Gard (Gévaudan).
— de-Valjonais, *Coutances*, Manche (Norm.).
— de-Vesines, *Milhau*, Aveiron (Rouergue).
— d'Hebertot, *Pont-l'Evêque*, Calvados (Normandie).
— d'Huiriat, *Mâcon* (*Saône-et-Loire*), Ain (Bourg.).
— d'Oleirargues, *Bagnols*, Gard (Bas-Langued.).
— d'Ornay, *Bourbon-Vendée*, Vendée (Poitou).
— du-Bois, *St.-Macaire*, Gironde (Guienne).
— du-Coing, *Lyon*, Rhône (Lyonnais).
— du-Garn, *La Réolle*, Gironde (Guienne).
— d'Ustre, *Castelnaudary*, Aude (H.-Langued.).
— en-Beauchêne, *Veyne*, H.-Alpes (Dauphiné).
— en-Bresse, *Louhans*, Saône-et-Loire (Bresse).

Digitized by Google

— en-Chalençon, *Craponne*, Hte.-Loire (Auvergne).
— en-Goufer, *Falaise*, Calvados (Norm.).
— en-Morvan, *Lorme*, Nièvre (Nivernais).
— en-Royans, *St.-Marcellin*, Isère (Dauphiné).
— en-Terre-Plaine, *Avallon*, Yonne (Auxois).
— Goule-d'Oie, *St.-Fulgent*, Vendée (Poitou).
— la-Champ, *Joyeuse*, Ardèche (Vivarais).
— la-Côte, *Lyon*, Rhône (Lyonnais).
— la-Fressinouse, *Gap*, H.-Alpes (Dauphiné).
— La-Marche, ch.-l. de cant., *Evreux*, Eure (Norm.).
— la-Marche, *Chollet*, Maine-et-Loire (Anjou).
— la-Palud, *La-Tour-du-Pin*, Isère (Dauphiné).
— le-Bouchoux, *Chatillon-lès-Dombes*, Ain (Pays-de-Dombes).
— le-Désert, *Cluny*, Saône-et-Loire (Bourg.).
— le-Panoux, *Bourg-en-Bresse*, Ain (Bresse).
— le-Puy, *Chazelles*, Loire (Forez).
— lès-Embrun, *Embrun*, H.-Alpes (Dauphiné).
— lès-Villeneuve, *Villeneuve-lès-Avignon*, Gard (Languedoc).
— Montjoly, *Clermont-Ferrand*, Puy-de-Dôme (Auvergne).
— sur-Aigue, *Serre*, H.-Alpes (Dauphiné).
— sur-Cailly, *Rouen*, Seine-Infér. (Norm.).
— sur-Mareuil, *Luçon*, Vendée (Poiton).
— sur-Sèvre, *Bressuire*, Deux-Sèvres (Poitou).
— Tallano, près Sartène, *Ajaccio*, Corse.

ANDRÉ (St.-), fort du roy. des Pays-Bas, au confl. du Vahal et de la Meuse; à 2 l. N. de Bois-le-Duc.

ANDREASBERG ou **MONTAGNE-SAINT-ANDRÉ**, v. de la princ. de Grubenhagen (Hanov.); à 4 l. O. de Goslar. Min. de fer.

ANDREIN, *Orthès*, B.-Pyrén.

ANDRENEH ou **ANDRONA**, v. du désert de Syrie, à 10 l. S. S. E. d'Alep.

ANDRES, *Ardres*, Pas-de-Calais (Pic.); anc. abbaye de Bénédictins.

ANDRESIS (les), *Courtenay*, Loiret (Gatinais).

ANDREST, *Vic-en-Bigorre*, H.-Pyr. (Bigorre).

ANDRESY ou **ANDREZY**, *Andrisium*, b. de l'Ile de Fr. (Seine-et-Oise), arr. de Versailles, au confl. des deux riv.; rue de trois-quarts de l. de long. Pop. 1,000 hab. Beauc. de mais. de campagne, vin assez estimé. A 6 l. et dem. de Paris, 1 l. N. de *Poissy*.

* **ANDRETIUM**, Mostar.—Clissa.

ANDREW, riv. de la côte d'Ivoire (Guinée), dont les rives sont très-fert.; emb. à la mer par le 5e deg. de lat. N.

ANDRIZÉ, *Beaupreau*, Maine-et-Loire (Anjou).

ANDREZELLES, vill. de la Brie (Seine-et-Marne), arr. de Melun. Pop. y compris le ham. de *Truisy* et plus. fermes isol., 250 hab. Dans une plaine, à 10 l. trois-quarts S. E. de Paris, 1 l. et dem. O. de Mormant. *Guignes*, bur. de p. Chât. où naquit le pape Martin IV, auparav. *Simon de Brie*.

ANDREZIEU, rel. de p., *Montbrison*, Loire (Forez).

ANDRIA, *Netium*, v. épisc. du roy. de Naples, terre de Bari., à 2 l. S. de Barletta.— V. du Daghestan (Asie), à 33 l. N. O. de *Derbend*.

ANDRICHOA, pet. v. de Gallicie, avec un chât. (emp. d'Autriche).

ANDRIE, *Coulanges*, Yonne (Bourg.).

ANDRIE, b. de Biscaye (Esp.), à 12 l. S. O. de St.-Sébastien.

ANDRIEU (St.-), *Villefranche-de-Rouergue*, Aveiron (Rouergue).

ANDRICHOA, pet. v. de Galicie, avec chât. (emp. d'Autriche).

ANDRIMONT, com. de la prov. de Liége (Belg.), près Verviers, 820 hab.

ANDRINOPLE, *Adrianopolis*, chez les Arabes **ADRANAH** ou **EDRENEH**, v. cap. de la Romanie (Turq. d'Eur.), 2e cap. de l'emp., bât. par Adrien. Prise par Amurat I sur les emp. grecs en 1362; anc. séj. des sultans; belles mosquées, notam. celle de Sélim II, l'un des plus beaux mon. du monde; gr. bazar; souvent pillée par les voleurs de la Romanie, épuisée par les vexations du gouverneur, dévastée par les inondations et un incendie en 1799. Com. de draps d'or, d'argent, d'équipages de cavaliers. Situat. charm. sur la Marizza: siége d'un archev. grec. A été occup. milit. en 1829 par les Russes sous les ordres du génér. Diebitsch. Pop. 100,000 indiv. A 45 l. N. O. de Constantinople. Lat. N. 41. 40 l. E. 20. 10.

* **ANDRISIUM**, Andrezy.

ANDRIVAUX, *Périgueux*, Dordogne (Périgord).

ANDROIN, *Orthès*, B.-Pyrén. (Béarn).

* **ANDRON** ou **ANDROPOLIS**. Voy. ce mot.

* **ANDRONE**, v. de Syrie, au S. E. de Chalcis; auj. *Andreneh*.

ANDRONIGA, v. de l'île de Chypre, à 5 l. N. de Famagosta.

ANDRONY (St.-), *Blaye*, Gironde (Guienne).

* **ANDROPHAGES**, pp. voisin des Scythes, barbare et sans loi.

* **ANDROPOLIS** ou **ANDRON**, v. de la Basse-Égypte, sur la branche occid. du Nil, appelée Agathos-Dæmon, à 25 l. S. E. d'Alexandrie, cap du nome Andropolite; auj. *Théraneh*.

ANDROS, *Cauros*, *Lasia*, *Nonagria*, *Epacris*, île de l'archip.-Grec (une des Cyclades), de 8 l. de long sur 2 de large, fert. en blé, vins, orge, oranges, figues, citrons, etc. Com. de soie pour la tapisserie. Pop. 12,000 hab.—Cap., sur la côte orient., évêch. grec. Lat. N. 37. 46. l. E. 22. 38.

* **ANDROS** ou **ANTROS**, pet. île de la Gaule, à l'emb. de la Garumna (*Gironde*), il n'en reste plus qu'un rocher sur lequel est bâtie la tour de *Cordouan*.

ANDROUBA, v. de l'île de Madagascar, cap. des Antsionacs.

ANDRUSA, v. de la Morée (Turq. d'Eur.), à 7 l. N. de Naveriso.

ANDUGAN, v. de la gr. Bukharie, sur le Sirr, à 26 l. N. E. de Samarkand.

ANDUJAR ou **ANDUXAR**, *Illiturgis*, v. d'Esp. (Andal.), avec un chât., au pi. de la Sierra-Morena et sur le Guadalquivir. Pays fert. en blé, vin, huile, etc. Pop. 10,000 hab., à 9 l. O. de Jaen. Lat. N. 37, 56. l. O. 5. 50.

* **ANDUSIA**, v. de la Gaule, dans la prem. Narbonnaise, chez les Arecomici, auj.:

ANDUZE, *Andusia*, pet. v. du Bas-Languedoc (Gard), sur le Gardon, bur. de p.; 6,000 hab.; ch.-l. de cant., trib. de com., arr. et à 20 l. S. O. d'Alais, 167 S. E. de Paris. Com. de soie, draperies, poterie et colle forte; tann., mégiss. Foires consid.: le prem. jeudi de nov., 3 j.; prem. jeudi de déc. 13 j.; 15 j. après, 3 j. Lat. N. 44. 4. l. O. 1. 39.

* **ANEDA**, Edimbourg.

ANEDOUR, v. de la prov. de Madura (Ind.), à 7 l. O. de Madura.

ANEGADA, une des Antilles, à 15 l. E. de Porto-Rico. Lat. 18. 46. long. O. 66. 43.

* **ANEMOBRIA**, Iamboli.

* **ANEMUNDUS** (Sanctus), Saint-Chamond.

ANEMUR, pet. v. de la Turq. As. (Anatolie), sur un promont de la Médit., vis-à-vis l'île de Chypre, à 30 l. E. q. S. d'Alaniéh.

Digitized by Google

* **ANEMURIUM**, promont. de la Cilicie-Trachée (*Karamanie*), en face l'île de Chypre : on y trouvait une pet. v. du même nom; auj. le cap *Anemur*.

* **ANEO**, Anneau.

ANERAN, *Arreau*, Hautes-Pyrén. (Gasc.).

ANÈRES, *Montrejeau* (*H.-Gar.*), Hautes-Pyrénées (Comminge).

* **ANESIUM**, Annecy.

ANET, *Anetum*, b. de la Beauce (Eure-et-Loir), arr. de Dreux, ch.-l. de cant. et rel. de p., dans une vallée entre les riv. d'Eure et de Vesgre; avec un chât. bât. par Henri II pour Diane de Poitiers, et à moitié détruit. Terres labour., vignes et prairies; moulins à tan, forges; forêt de 15,000 arp. Pop. 2,000 hab. A 16 l. O de Paris, 3 l. N. de *Dreux*, bur. de p. Fabr. de mortiers en fonte.

ANET, b. de Suisse, au cant. et à 6 l. N. O. de Berne; vue magnifique.

ANETZ, *Ancenis*, Loire-Inférr. (Bret.).

ANFANT, v. de Perse, à 10 l. N. O. de Zareng.

ANFE OU ANAFÉE, v. du roy. de Maroc, à 7 l. S. O. d'Almanzor.

ANFROIPRET, *Bavay*, Nord (Hainault).

ANGAIS, *Pau*, Basses-Pyrén. (Béarn).

ANGAMALI, v. du Cochin (Ind.), à 12 l. E. de Cranganore.

ANGANTOLE, v. de l'île de Ceylan, à 8 l. S. E. de Colombo.

ANGARA, riv. de la Russ. asiat., sort du lac Baikal, passe à Irkoutsk, prend le nom de Toungouska, et se perd dans la Jéniscéa.—V. du Thibet, à 7 l. N. O. de Dharmsaleh.

ANGARAES, prov. du Pérou, fert. en grains, fruits; beauc. de lamas ou brebis. Cap. Guancavelica.

ANCAREJA, la plus gr. des îles Comorres.

* **ANGARII**, les mêmes pp. que les Angrivarii; voy. ce mot.

ANGASA, île de la mer des Indes, à l'E. de Madagascar. Lat. S. 17. long. E. 55. 45.

ANGAYRAC, *Montauban*, Tarn-et-Garonne (Haut-Languedoc).

ANGE, *Aubenton* (*Aisne*), Ardennes (Pic.).

ANGE (St.-), *Angelopolis*, Monte-san-Angelo, pet. et forte v. d'Ital., dans la Capitanate (roy. de Naples), sur une mont. près de la mer; 10,000 hab., à 2 l. N. de Manfredonia.—V. de la Princ.-Ultér. (même roy.), à 7 l. E. de Bénévent.—V. de la délég. et à 4 l. S. O. d'Urbin, sur la Métra. — V. du roy. Lomb.-Vénit., à 2 l. S. O. de Lodi.—Deux chât. l'un à Rome, l'autre à Malte.

ANGE (St.-), *Romans*, Drôme (Dauphiné).

— , *Châteauneuf-en-Thimerais*, Eure-et-Loir (Beauce).

— , *Moret*, Seine-et-Marne (Gatinais).

— le Vieil, *Égreville*, Seine-et-Marne (Ile de Fr.)

ANGÉ, *Montrichard*, Loir-et-Cher (Touraine).

ANGEAC-CHAMPAGNE, *Cognac*, Char. (Angoum.).

— sur-Charente, *Châteauneuf*, Char. (Angoum.).

ANGEAN (St.-), *Manslc*, Charente (Angoumois)

ANGECOURT, *Sedan*, Ardennes (Champagne).

ANGEDIVA, île de la mer des Indes, sur la côte du Canara; avec une v. et un fort; à 18 l. S. de Goa. Lat. N. 14. 44. long. E. 71. 35.

ANGEDUC, *Barbezieux*, Charente (Saintonge).

ANGEL (St.-), *Montluçon*, Allier (Bourbonnais).

— , *Ussel*, Corrèze (Limousin).

— , *Nontron*, Dordogne (Périgord).

— , *Riom*, Puy-de-Dôme (Auvergne).

— , *Rabastens*, Tarn (Lang.).

ANGELANA, v. de la prov. d'Irak (Perse); à 8 l. N. de Koum.

ANGELN, distr. sur la côte or. du Sleswick (Dan.). Les habit. de ce pays étant allés au 5e siècle, avec leurs voisins, secourir les Bretons contre les Pictes, on croit que c'est d'eux que l'Angleterre a reçu son nom.

ANGELNIMI, v. de la Finlande (Russie), à 7 l. E. d'Abo.

ANGELO (San-), cant. près l'île Rousse, *Bastia*, Corse.

ANGELON, *Saint-Claude*, Jura (Fr.-Comté).

* **ANGELOPOLIS**, St.-Ange.— Angelos.

ANGELOS (Puebla de los), *Angelopolis*, v. consid. et fort commerç. du Mexiq., cap. du Tlascala, à 25 l. S. E. de Mexico. Pop. 12,000 hab.: territ. fert.; fabr. de faïence, verres, cristaux, armes à feu.

ANGELY, *Lucy-le-Bois*, Yonne (Bourg.).

ANGEN, p. v. de la B.-Autr., à 10 l. N. E. de Vienne.

ANGENILA, pet. île de la mer des Indes, à l'entr. du détr. de la Sonde. Lat. S. 5. 48. long. E. 104. 13.

ANGENNES, vill. du pays de Thimerais (Eure-et-Loir), anc. seigneurie, à la maison d'Angennes; à 5 l. O. de *Châteauneuf*.

ANGENTE, *Bar-sur-Aube*, Aube (Champ.).

ANGEOT, *Belfort*, H.-Rhin (Alsace).

ANGERAC, *Auch*, Gers (Gascogne).

ANGERBOURG, pet. v. de Prusse avec un chât.; sur le lac de Grossmauer, à 16 l. S. E. de Kœnisberg. Fab. de toiles; factorerie de sel.

ANGÉRÉE, lieu de l'île de Sumatra, au S. de la baie de St.-Nicolas; man. d'indigo. Lat. S. 6. 2. long. E. 103. 30.

* **ANGERIACUM**, St.-Jean d'Angely.

ANGERMANLAND OU ANGERMANIE, *Angermania*, prov. de Suède, born. N. par la Lapon. et la Bothn., E. par le g. de Bothn. et la Médalpad, O. par le Jamtland, longue de 60 l. et large de 40. Min. de fer, pâtur., bois.; fabr. de toiles. Hernosand, cap.

ANGERMANN-ELF, riv. cons. de Suède, a sa so. sur les front. de la Norwège, et se jette dans le g. de Bothnie, près d'Hernosand.

ANGERMUND, *Angeramunda*, pet. v. de la rég. et à 12 l. S. O. de Stettin, sur la Waise (Prusse).—Autre du d. de Courlande (Russie), près de la Baltique, à 25 l. O. de Mittau. —Autre de la rég. et 2 l. N. de Dusseldorf (Prusse), distr. du même nom.

ANGEROOT, v. de la rég. et à 4 l. S. E. de Dusseldorf (Prusse).

ANGERS, *Andegavum*, *Andecavi*, *Juliomagus*, v. de France, sur la Mayenne, ch.-l. du dép. de Maine-et-Loire, à 68 l. S.-O. de Paris, 18 de Nantes, 22 de Tours. Lat. N. 47. 28. long. O. 2. 53. Siége d'un év., cour royale, cour d'assises, trib. de prem. instance et de comm.; direction des contributions directes et indirectes, enregistrement et domaines, conserv. des hypothèques, chambre consult. des manuf., conservation des forêts, et payeur du trésor royal. La cath. ornée d'un portail surmonté de trois flèches élégantes et légères, est le mon. le plus remarquable de cette v. dont les rues sont étroites et mal percées, sauf les nouveaux quartiers. L'ancien château construit par saint Louis sert aujourd'hui de magasin à poudre. Angers compte parmi les v. les plus éclairées: elle possède une acad. universitaire et un coll.; école de médecine, institution des sourds-muets, école d'arts et métiers, société d'agriculture, jardin des plantes, muséum, cabinet d'histoire nat., bibliothèques publiques; cinq hospices, deux salles de spectacle, etc.; comm. de chanvre, lin, bois de construction, ardoises, houille, vin blanc, eau-de-vie, etc.; fabr. de toiles à voiles, d'indiennes, de mouchoirs de fil et de coton, d'étamines, de bougies, etc., 12 foires par an. Pop. 32,900 hab. Plusieurs grands souvenirs historiques se rattachent à cette ville : 6 conciles mémorables y ont été tenus,

Digitized by Google

455-1035-1279-1566-1448-1585. Elle passa à diverses reprises au pouvoir des Bretons, des Anglais et des Français. En 1793, elle fut assaillie par 90,000 Vendéens qui furent repoussés. Angers est la patrie de Guillaume du Bellay, guerrier et négociateur habile, du cardinal Jean du Bellay, évêque de Paris, de Martin du Bellay, guerrier, diplomate et écrivain, de François Bernier, médecin célèbre, voyageur et littérateur, de Jean Bodin, avocat distingué, de Charles Bourdigné, poète, de François Launay, savant jurisconsulte, de Ménage, chanoine et littérateur célèbre, de Charles Remi Reynan, mathématicien. L'arr. d'Angers comprend 7 cant. : Angers, Briolay, Pont-de-Cé, Chalonne, Saint-George et le Loroux; et 59 comm.

ANGERVILLE, pet. v. du Hurepoix (Seine-et-Oise), arr. d'Étampes; bur. et rel de p. Pop., y compris celle des ham. d'*Ouestreville*, de *Villeneuve* et de quelques fermes, 1,600 hab. Grains et bois; fabr. de bas, brasserie angl.; foires de 1 j. le 20 juill. et le 4 nov. A 16 l. S. de Paris (75 kil.), 4 l. S. O. d'Étampes.

ANGERVILLE, Bailleul, *Fauville*, S.-Infér. (Norm.).
— en-Auge, *Dozulé*, Calvados (Norm.).
— la-Campagne, *Évreux*, Eure (Norm.).
— la-Martel, *Valmont*, S.-Infér. (Pays-de-Caux).
— l'Archer, *Montivilliers*, S.-Infér. (Norm.).
— la-Rivière, *Malesherbes*, Loiret (Orléanais).

ANGERVILLIERS, vill. de l'Ile-de-Fr. (S.-et-Oise), arr. de Rambouillet, env. 300 hab. : terres labour., vignes et bois. A 9 l. S. O. de Paris, 2 l. de *Dourdan*, bur. de p.

ANGES (les), *Craon*, Mayenne (Anjou).

ANGEST-SUR-SOMME, b. de Picardie (Somme), près de *Picquigny*, bur de p. Fabr. de bas.

ANGEVILLE, *St.-Nicolas-de-la-Grave*, Tarn-et-Garonne (Armagnac).

ANGEVILLERS, *Thionville*, Moselle (Lorraine).

ANGEY, *Granville*, Manche (Norm.).

ANGHIERA, *Anglera*, pet. v. du Milanais (roy. Lomb.-Vénit.), sur le bord or. du lac Majeur, à 12 l. N. O. de Milan. Paye fert.

* **ANGIA**, Enghien.

ANGICOURT, vill. de l'Ile-de-Fr. (Oise), arr. de Clermont. Pop., y compris celle des ham. du *Pont*, de la *Preste*, du *Fresne*, de *Trétocourt*, et de *Cafosse*, 260 hab. Pet. culture; beaux. de cerisiers. A 12 l. un quart de Paris, 1 l. et demie de *Creil*, bur. de poste.

ANGIENS, *St.-Vallery-en-Caux*, S.-Infér. (Normandie).

* **ANGILIA-SILVA** (forêt d'Angilia), chez les Marses (roy. de *Naples*), auprès du lac Fucin (*Celano*).

ANGINI, v. du roy. de Bornou (Afr.), à l'O. de l'Égypte.

ANGIREY, *Gray*, H.-Saône (Fr.-Comté).

ANGISTRON, *Saint-Girons*, Ariège (Comminge).

ANGIVILLIERS, *Saint-Just*, Oise (Picardie).

ANGLADE, *Blaye*, Gironde (Guienne).

ANGLARS, *Rignac*, Aveiron (Rouergue).
—, *Mauriac*, Cantal (Auvergne).
—, *St-Flour*, Cantal (Auvergne).
—, *Castelfranc*, Lot (Quercy).
—, *Figeac*, Lot (Quercy).
— du-Causse, *Sévérac*, Aveiron (Rouergue).
— St-Jean, *Espalion*, Aveiron (Rouergue).

ANGLAS, *Saint-Sernin*, Aveiron (Rouergue).
—, *Cognac*, Charente (Angoumois).
—, *Rochefort-sur-mer*, Char.-Infér. (Saintonge).
—, *Avrillé*, Vendée (Anjou).

ANGLE, b. du Poitou (Vienne), bur. de p., 1,400 hab.; à 6 l. N. de Mont-Morillon, 81 l. de Paris. — Mont. d'Auvergne : sources d'eaux min., dites du *Mont-d'Or*, à 1 l. de cette montagne.

* **ANGLEDURA**, Angluré.

ANGLEFONTAINE, *Le Quesnoy*, Nord (Hainault).

ANGLEFORT, *Seyssel*, Ain (Bugey).

ANGLEMONT, *Remberviller*, Vosges (Lorr.).

ANGLEN, vill. du Danemark, entre Flensbourg et Slesw ck.

* **ANGLERIA**, Anghierra.

ANGLES, *Castellane*, B.-Alpes (Prov.).
— (les), *Tulle*, Corrèze (B.-Limousin).
— (les), *Évreux*, Eure (Norm.).
— (les), *Villeneuve-lès-Avignon*, Gard (Lang.).
—, *Mirande*, Gers (Astarac.)
—, ch.-l. de cant., *St.-Pons*, Hérault (Lang.).
—, *Lourde*, H.-Pyrén. (Gasc.)
—, *Mont-Louis*, Pyrén.-Or. (Roussillon).
—, ch.-l. de cant., *Castres*, Tarn (Lang.)

* **AGLESACA**, Anglesey.

ANGLESEY, *Mona*, île de la mer d'Irlande, dépendant de la princ. de Galles, d'env. 26 l. de tour, séparée de l'Angl. par le pet. détr. de Ménai. Fert. en blé et beaux pâtur. Min. de cuivre; carr. de marbre vert; anc. séj. des Druides. Pop. 37,000 hab. Cap. Beaumarish. Un dép. au parlement.

ANGLET, *Bayonne*, B.-Pyrén. (Gasc.).

ANGLETERRE, *Anglia, Britannia, Albion, England*, roy. d'Eur., partie S. de la Grande Bret., d'env. 40 l. de long et 110 de large, born. N. par l'Écosse, entouré par la mer de tous les autres côtés, et séparé de la Fr. par la Manche. Superf. 4,918 l. carr., Pop. 11,979,000 hab.: cap. Londres. Air épais, mais sain, brouillards fréq. et temps variable; hiver long et désagréable. Culture soignée : industrie très-perfect. dans toutes les branches. Excell. best., chev. renommés. Manque de vin suppléé par la bierre. Eaux minér. salut. de Bath, Bristol, Tunbridge, etc. Min. de fer, de cuivre, de plomb et surtout d'étain; carr. de marbre, de pierre, etc. Riv. : la Tamise, la Saverne, l'Humber, le Trent, l'Ouse, le Dee, la Medway, l'Avon, la Tyne, le Wear, la Tees, le Mercey et le Derwent. Mont. peu consid., excepté dans la princip. de Galles. Gouvern. moitié monarch. et moitié républ. Pouv. du roi tempéré par le parl. divisé en ch. haute et ch. des comm.; la première composée des archev., év. et pairs du roy. d'Angleterre; la deuxième des dép. des prov. ou v. Relig. du pays, la réformée dans laquelle on a conservé la hiérarchie et les orn. sacerdotaux, d'où le nom de Relig. anglicane. 2 arch. Yorck et Cantorbéry, 25 évêch. Deux univ. cél., Oxford et Cambridge; écol. publ. de St.-Paul, Westminster, Eton, Warichester, Ricgby, etc.; sectes de toute espèce. Langue compos. de saxon, du franç. et du celtique : homm. célèb. dans tous les genres, parmi lesquels Shakespeare, Ben-Johnson, Milton, Halley, Sydenham, Harvey, Temple, Tilotson, Harrow, Butler, Cowley, Dryden, Newton, Locke, Burnet, Addisson, Prior, Pope, Samuel-Johnson, Bolingbroke, Shafstbury, Arbuthnot, Congrève, Rowe, Byron, Walter Scott, etc. Habit. essentiellem. commerç., pleins d'orgueil national. Division, 52 *shires* ou comtés, dont 12 pour la princ. de Galles : Brecnock, Caernarvon, Cardigan, Carmarthen, Denbigh, Flingt, Glamorgan, Merioneth, Montgomery, Pembrock, Radnor, et l'île d'Anglesey, les 40 autres sont Bedfort, Berk, Buckingham, Cambridge, Chester, Cornwall, Cumberland, Derby, Devon, Dorset, Durham, Essex, Glocester, Hereford, Hertfort, Huntingdon, Kent, Lancashire, Leicester, Lincoln, Midlesex, Monmouth, Norfolk, Northampton, Northumberland, Nottingham, Oxford, Rutland, Shrop, Sommerset, Southampton, Stafford, Suffolk, Surrey, Sussex, Warwick, West-

Digitized by Google

moreland, Wilts, Worcester, York. Posses, en Eur. le roy. de Hanovre, l'île de Malte, Gibraltar; en Asie, dans l'Inde, un territ. renfermant 50 millions; d'hab., Ceylan; en Afr.., le cap-de-Bonne-Espér., l'île de Ste.-Hélène; en Amér. aux Antilles, la Jamaïque, la Barbade, Antigoa, St-Christophe, Nièves, Montserrat, la Barboude, l'Anguille, les Vierges, St.-Vincent, la Grenade, la Trinité, Tabago, Ste.-Lucie, la Nouv-Écosse, la Nouv.-Bretagne, le Canada, une partie de la côte du N. O., et les îles de Terre Neuve, St.-Jean et Royale. —Peu après la mort de Charlemagne, en 878, les 7 roy. saxons établis en Anglet., et connus sous le nom d'Heptarchie, réunis en un seul, sous la domin. d'Egbert; lui et ses successeurs inquiétés par les Danois; descentes de ces pp., ravagés; ils s'y établissent en l'année 1017; Canut-le-Grand, roi de Dan. et de Norw., reconnu roi d'Angl.; Danois chassés en 1066, Guillaume-le-Conquérant couronné roi des Angl.; 4 rois de la maison des ducs de Normandie (jusqu'en 1136; 1 de la mais. de Blois règne 29 ans; 15 de la mais. d'Anjou (jusqu'en 1425); 3 de la mais. de Richemont (jusqu'en 1534); 3 reines, Jeanne Suffolck, Marie et Elisabeth (jusqu'en 1603); 4 rois de la mais. des Stuarts (jusqu'en 1688); 1 protecteur (Cromwel); 1 roi de la maison d'Orange-Nassau (jusqu'en 1702); 1 reine (Anne, fille de Jacques II et épouse du prince George de Dan.) (jusqu'en 1714); enfin 4 rois de la mais. de Hanov. auj. régnante.

ANGLETERRE (Nouv.-), comprend particulièr. six États de l'Union Américaine: Vermont, Massachussetts, Maine, Newhampshire, Rode-Island et Connecticut. Voy. ÉTATS-UNIS et ces articles.

ANGLETERRE, *Merù*, Oise (Beauvoisis). Fabr. de bois d'éventails.

ANGLEUR, com. de la prov. de Liége (Belg.), près de cette ville. 900 hab.

* **ANGLI, ANGLES**, pp. Germain, à l'entrée de la Chersonèse-Cimbrique (le *Jutland*), s'unirent aux Suèves (Saxons), passèrent avec eux dans la Gr.-Bretagne, où ils s'établirent, au 5e siècle, et lui donnèrent leur nom. Voy. ANGELN.

* **ANGLIA**, Angleterre.

ANGLIERS, *Nuaillé*, Char.-Infér. (Aunis).

— . *Loudun*, Vienne (Poitou).

ANGLOISCHEVILLE, *Falaise*, Calvados (Norm.).

ANGLONA, v. de la Basilicate (roy. de Naples), sur le g. de Tarente; à 5 l. de Tursi.

ANGLURE, ch.-l. de cant., *Pont-le-Roi* (*Aube*), Marne (Champagne).

ANGLUS, *Montier-en-Der*, H.-Marne (Champ.).

ANGLUZELLE, *Fère-Champenoise*, Marne (Champagne).

ANGOISSE, *Exideuil*, Dordogne (Angoumois).

ANGOLA, pet. roy. de l'Afr. occid., au S. du Congo, entre les riv. de Danda et de Coanza; superf. 3,000 l. carr.; sol très-fert.: maïs, manioc, patates, ignames, oranges, limons, cannes à sucre, dattes; min. d'arg., de cuivre, de fer et de sel. Hab. paresseux, idol., polygames; beauc. de chrétiens; autref. gr. comm. d'esclaves. St.-Paul de Loanda, cap. et résid. du roi.

ANGONI, v. de Chypre, dans la plaine de Masurea.

ANGONNES (les), *Grenoble*, Isère (Dauphiné).

ANGORA. Voy. ANGOURY.

ANGOS, *Pau*, B.-Pyrén. (Béarn).

—, *Tarbes*, H.-Pyrén. (Bigorre).

ANGOSTO, p. du dét. de Magellan, à 3 l. du cap d'Ilfonso.

ANGOSTURA, v. de la prov. de Carthagène (Colombie), sur la Magdalena; à 57 l. N. de Santa-Fé-de-Bogota.

ANGOT, prov. d'Abyssinie, à l'E. de l'Amhara et du Begember; soumise aux Gallas.

ANGOU, prov. du Congo (Afr. occid.), sur le bord sept. du Zaïre. Ch.-l., Romangor.

ANGOULÊME, *Inculisma*, v. de France, anc. cap. de l'Angoumois, ch.-l. du dép. de la Charente, siége d'un évêché suffragant de Bordeaux; cour d'assises, trib. de prem. inst., trib. de comm., école de marine, directions des contributions et des domaines, conservation des hypothèques, chambre consultative des manufact., sous-inspection forestière, payeur du trésor royal; les seuls édifices un peu remarq. de cette ville, dont les rues sont régulières, sont la cathédrale, les bains chinois, et le pont qui conduit au faubourg de Saint-Cybard: elle a un chât., mais elle est beauc. plus import. par ses établ. utiles, ses coll., son école de marine, son cab. d'hist. nat., de physique et de chimie, sa biblioth., ses mais. de bienfaisance, ses nombr. fabr. de toiles et d'étoffes, ses papeteries, ses tanneries, ses raffineries de sucre, ses distilleries d'eau-de-vie, ses manuf. de porcelaine, ses filatures de laine, ses fabr. d'orgues, ses savonneries; son industrie et son comm. qui consiste en exportations de grains, farine, vins, truffes, pâtés de perdrix truffés particul. renommés, bœufs, volaille, papiers renommés par leur blancheur et leur transparence, faïenceries, huile de noix, fromage de Ruffec, marrons, etc.; les objets d'importation sont; les denrées coloniales, drogueries, épiceries, bois de construction, mercerie, quincaillerie, orfèvrerie, draperie, soierie, etc. Le port d'Angoulême (la Charente) quoique petit, est un excellent entrepôt pour le comm. de Bordeaux et de plus. autres dép. du midi; il s'y tient 4 foires par an. Angoulême, dont la pop. est de 15,000 habit., est la patrie de Balzac, le restaurateur de la langue franç., du marq. de Montalembert, de l'assassin d'Henri IV, Ravaillac, moine fanatique, de Rivet de la Grange, bénédictin et savant historien, et de Poltrot de Méré, assassin du duc de Guise. Cet arr. comprend 9 cant.: Angoulême qui en forme 2, Blanzac, Hiersac, Monsbron, Larochefoucauld, Rouillac, Saint-Amand de Pouèze et Lavallette; ces 9 cant. comprennent à leur tour 144 communes. A 119 l. S. O. de Paris, 25 l. S. E. de la Rochelle, 20 O. de Limoges. Lat. N. 45. 39. long. O. 2. 11. — Canal de ce nom dans le dép. de la Somme.

ANGOULIN, *La-Rochelle*, Char.-Infér. (Aunis).

ANGOUME, *Dax*, Landes (Gascogne).

ANGOUMOIS (l'), anc. prov. de Fr., born. N. par le Poitou, E. par le Limousin et la Marche, S. par le Périgord et la Saintonge, qui la borne aussi à l'O.; forme auj. avec la Saintonge mérid. le dép. de la Charente. Anc. cap., Angoulême.

ANGOURY *ou* **ANGORA**, *Ancyra*, v. cons. d'Anatolie, autref. *Ancyre*, sur le ruiss. de Tabana; avec un chât. et un archev. arménien. Rest. d'antiq. Pop. 25,000 h. Comm. de poil de chèvre; fabr. de schalls, camelot, soieries, etc. Tamerlin y vainquit et fit prisonnier Bajazet en 1401: plus. conciles. A 90 l. S. E. de Constantinople. Lat. N. 39. 31. l. E. 30. 38.

ANGOUS, *Navarreins*, B.-Pyrén. (Béarn).

ANGOUSTRINA, *Mont-Louis*, Pyrénées-Orient. (Roussillon).

ANGOVILLE, *Dozullé*, Calvados (Normandie).

— *Harcourt*, Calvados (Norm.).

—, *Bourgtheroude*, Eure (Norm.).

—, *Cherbourg*, Manche (Norm.).

— au-Plain, *Carentan*, Manche (Norm.).

— sur-E, *Périers*, Manche (Norm.).

ANGOXA ou **ANGOS**, contr. de l'Afr. mérid., côte de Mozambique, au N. du Cuama. Or et ivoire.

ANGOY, pet. roy. dépend. du Loango (Afr. occid.), à l'emb. du Zaïre. Forêts; clim. insalubre.

ANGRA, v. épisc. et marit., cap. de l'île de Tercère

Digitized by Google

et des autres Açores; avec un bon p. protégé par 2 chât. Lat. N. 38. 29. l. O. 27. 32. — *De-los-Reyes*, v. de la prov. de Rio-Janeiro (Brésil), sur une pet. baie du même nom. Lat. S. 23. 4. l. O. 27. 32.

ANGRE, *Lens*, Pas-de-Calais (Artois). — Autre dans le Hainaut (Belg.), com. de la prov. de ce nom, à 6 l. de Mons. Pop. 900 hab.

ANGREAU, com. de la prov. de Hainaut (Belg.), à 4 l. de Mons. Pop. 500 hab.

ANGRESSE, *Dax*, Landes (Gasc.).

ANGREVILLE, *Dieppe*, Seine-Infér. (Norm.).

* **ANGRIA**, Engern.

ANGRIA. Voy. GERIAH.

ANGRIÉ, *Candé*, Maine-et-Loire (Anjou).

* **ANGRIVARII, ANGARII, ANGRIVARIENS**, pp. Germains qui habitaient sur le Visurgis (le *Weser*), au N. et près des Chérusques. Leur territ., appelé depuis l'Angrie, fut le domaine de Witikind; auj. la partie mérid. du roy. de *Hanovre*.

ANGSTOU, v. du Thibet (Ind.). Lat. N. 31. 48. l. E. 79.

ANGUERNY, *Caen*, Calvados (Norm.).

ANGUILCOURT, *La Fère*, Aisne (Pic.).

ANGUILLARA, pet. v. de l'Ét. de l'Égl., délég. et à 6 l. N. O. de Rome. — Autre sur l'Adige, prov. et à 3 l. N. E. de Rovigo (roy. Lomb.-Vénit.).

ANGUILLE (l'), une des Antill. de 10 l. de long sur 3 de large, pop. 5,000 hab. Clim. sain; sol fert. en coton, rhum, sucre, maïs, tabac, etc. A 20 l. N. de l'île St.-Christophe. Lat. N. 18. 12. l. O. 65. 33. — Cap sur la côte occid. de l'Ile-de-Terre-Neuve. Lat. N. 47. 55. l. O. 61. 42.

ANGUNCIADA, pet. v. d'Esp. (Vieille-Cast.), sur l'Ébre; à 3 l. N. de Calzada.

ANGUS ou FORFAR, *Anguisia*, c. d'Écosse, au N. du g. de Tay. Beauc. de mont.; carr. de pierres; min. de plomb et de fer: côtes poissonn. Pop. 107,578 hab. — Forfar, cap. dans la vall. de Strathmore. Fabr. de toiles. Un dép. au parl.; 4,151 hab. A 22 l. N. d'Édimbourg.

ANGUSTRINE, vill. du Roussillon (Pyr.-Or.), à 9 l. de Prades, 3 l. de *Mont-Louis*, bur. de p.

ANGWEILER, *Dieuze*, Meurthe (Lorraine).

ANGY, vill. de l'Ile-de-Fr. (Oise), arr. de Clermont. Pop., y compris celle du ham. d'*Égypte* et d'une part. du ham. de *Moineau*, 500 hab.: terres en labour, bois et prair.; fabr. d'étoffes de laine. A 13 l. de Paris. *Clermont-Oise*, bur. de poste.

ANHAC, *Rignac*, Aveiron (Rouergue).

ANHALT, princ. d'All. Ét. de la confédérat. germ. compos. de 3 duchés (H.-Saxe), d'env. 20 l. de long sur 4 à 5 de large, born. S. par le c. de Mansfeld, O. par la prov. d'Halberstadt, E. par le d. de Saxe, N. par celui de Magdebourg. Beauc. de gr.; riv.: l'Elbe, la Saale et la Mulde. Comm. princ. en bierre. Min. de fer, de plomb, d'arg. et de cuivre. Div. entre les 3 maisons de Bernbourg, Dessau et Kœthen, celle de Zerbst s'étant éteinte en 1793. Pop. des 3 duch. 122,000 indiv.; reven. 2,450,000 fr.; forces milit. dans la conféd. germ., 1,600 hommes. — (Vieux et Nouvel), deux colonies flor. fond. par le pr. d'Anhalt-Kœthen dans ses terres de Pleiss, en Silésie. Hab., réfugiés Polonais, Saxons d'origine.

ANHAUX, *St.-Jean-Pied-de-Port*, B.-Pyrénées (Béarn).

ANHÉE, com. de la prov. de Namur (Belg.), à 1 l. de Dinant. Pop. 400 hab.

ANHIERS, *Douay*, Nord (Flandre).

ANHOLT, pet. v., chât. et seign. à la mais. de Salm-Salm, près du c. de Zutphen, sur l'anc. Yssel, à 3 l. E. d'Emmerick (Hollande). — Pet. île du Catégat (Dan.), à 3 l. de la côte du Jutland; avec un phare. Lat. N. 56. 44. l. E. 9. 20.

ANIAN. Voy. BEERING.

ANIANE ou SAINT-BENOIT d'*Aniane*, *Aniana*, pet. v. du Languedoc (Hérault), au pi. des mont. près de l'Hérault; ch.-l. de cant., arr. et à 6 l. O. de Montpellier, 1 l. de *Gignac*, bur. de p. Pop. 1,600 hab.; fabr. de cadis, sel de tartre, vert-de-gris, etc.

* **ANIANUS** (Sanctus), St.-Chignan.

ANIBI, lac de la Gr.-Tartarie.

ANICHE, *Douay*, Nord (Flandre); mines de houille.

* **ANICIUM**, Le-Puy.

ANICUL, v. du Mysore (Ind.), à 6 l. S. de Bangalore.

* **ANIDUS**, partie de l'Apennin. Les hab. d'Apsa (*Pontremoli*), sit. dans cette contrée, reçurent ordre du sénat romain de se transporter chez les Samnites.

ANIÈRES, voy. AGNIÈRES et ASNIÈRES.

ANIÈRES, *Mâcon* (*Saône-et-Loire*), Ain (Bourgogne).

—, *Isigny*, Calvados (Norm.).

—, *Angoulême*, Charente (Angoumois).

—, *St.-Jean-d'Angély*, Char.-Infér. (Saintonge).

—, *Sancerre*, Cher (Berry).

—, *Dijon*, Côte-d'Or (Bourg.).

—, *Pont-Audemer*, Eure (Norm.).

—, *Orgelet*, Jura (Fr.-Comté).

—, *Sablé*, Sarte (B.-Maine).

—, *Chef-Boutonne*, Deux-Sèvres (Poitou).

—, *Châtellerault*, Vienne (Poitou).

—, *L'Ile-Jourdain*, Vienne (Armagnac).

—, *Vezelay*, Yonne (Nivernais).

— Bellay, *Doué*, Maine-et-Loire (Anjou).

— en-Montagne, *Montbard*, Côte-d'Or (Bourg.).

ANIGON, *Lure*, H.-Saône (Fr.-Comté).

* **ANIGRUS**, riv. du Péloponèse (*Morée*), dans la part. mérid. de l'Élide, sortait des mont. de l'Arcadie et se jetait dans la mer Ionienne; auj. *Mavio-Potamo*.

ANIKAN, v. de la Côte-d'Or (Afr.): comptoirs angl. et holl. — Une des Malouines.

ANIMALLY ou ANIMALAYA, v. du Coimbetour (Ind.), sur l'Alima; à 6 l. de Coimbetour.

ANIO. Voy. AGNO, TEVERONE.

ANIOCA, v. de la Calab.-Ultér. (roy. de Naples); à 4 l. S. de Nicotera.

ANIS, mont. de Fr., près du Puy (H.-Loire).

* **ANISIACUM**, Ai.

* **ANISOLA**, St.-Calais.

* **ANISUS**, Ens.

* **ANITHORGIS**, v. d'Esp. près de laquelle campèrent les deux Scipions (*Pampelune* ou *Albarazin*).

ANIZY, *Caen*, Calvados (Norm.).

—, *Moulins-en-Gilbert*, Nièvre (Nivernais).

— le-Château, ch.-l. de cant., *Chavignon*, Aisne (Pic.). Belle mais. de plaisance; 1,000 hab.

ANJAR, v. de Syrie, entre Alep et Alexandrie.

ANJENGO, ou **ANJINGA**, v. de l'Inde, côte de Malabar, à 16 l. N. O. de Travancore et 29 du cap Comorin. Patr. d'Elisa Draper, célebrée par Raynal et Sterne. Lat. N. 8. 39. l. E. 74. 31.

ANJEUX, *Luxeuil*, H.-Saône (Fr.-Comté).

ANJIER, b. et poste milit. sur la côte sept. de l'île de Java, dans la baie où se rendait autref. la flotte de la Chine. A 43 l. O. de Batavia.

ANJOING, *Romorantin*, Loir-et-Cher (Blaisois).

ANJOU, *le Peage*, Isère (Dauphiné); sur le penchant d'une montagne, du sommet de laquelle la vue embrasse un espace immense.

ANJOU (l'), *Andegavia*, anc. prov. de Fr. de 30 l. de long sur 20 de large; pays agr. et fert., dont sont

Digitized by Google

formés en gr. partie les dép. de la Sarthe et de Maine-et-Loire. Angers, cap. Réuni à la couronne avec le Maine en 1200.

ANJOUAN, une des îles Comorres, canal de Mosambique; 33 l. de circonf.; fruits excell., noix de cocos en abond.; petits coquillages, monnaie du pays. Pop. 50,000 hab. mahom. Lat. S. 12. 15. l. E. 42. 9.

ANJOUIN, *Valençay*, Indre (Berry).

ANJOUTEY, *Belfort*, H.-Rhin (Alsace).

ANKERTON, v. de la Tart. indép., à 10 l. S. O. d'Oramsdu.

ANKOBER, v. d'Abyssinie, cap. de la prov. d'Éfat; résid. d'un prince indép.

ANKUM, b. d'Hanov., princ. d'Osnabruck.

ANLA, *Montrejeau* (*H.-Garonne*), H.-Pyrén. (Comminge).

ANLEZY, *Décize*, Nièvre (Nivernais).

ANLIER, com. de la prov. de Luxembourg (Belg.), à 3 l. de Neufchâteau. — 700 hab.

ANNA (SANTA), pet. v. de Sicile (Val-di-Mazara). — Autre (Esp.), roy. et à 11 l. N. O. de Murcie. — Autre, roy. et à 13 l. S. O. de Valence. — Autre (Port.), Alentejo, à 15 l. S. E. de Béja. — V. du Nouv. Mexiq. (Amér. sept.), à 20 l. S. O. de Santa-Fé. — Autre (Mex.), prov. de Tabasco, à 20 l. N. de Ciudad-Réal. — Autre (Brésil), prov. de Rio-Janeiro.

ANNA *ou* **ANNOH**, v. de la Turq. Asiat., sur l'Euphrate, à 54 l. O. de Bagdad. — Autre, dans l'Arabie.

ANNABERG, pet. v. de l'Erzebirge (Saxe), à 17 l. S. O. de Dresde. Pop. 4,000 hab. Fabr. de dentell., rubans, etc. Aux env. min. d'arg.; carr. de marbre. — Autre de la rég. de Mersebourg (Prusse), à 18 l. de Dresde; ménagerie royale.

AN-NAM, emp. de l'Asie orient., situé au S. de la Chine, et qui occupe toute la partie orient. de la presqu'île de l'Inde au-delà du Gange. Ses bornes sont: au N. la Chine dont un vaste désert de sable le sépare; à l'E. et au S. la mer de Chine; au N. E. le golfe d'Annam ou de Tonkin, au S. O. le golfe de Siam et la Birmanie. Sa long. du N. au S. est de 370 l. sur 150 de larg. de l'E. à l'O. Ce pays, entrecoupé par trois gr. chaînes de mont. dont plus. sont très-hautes, est divisé en 5 prov.: l'An-nam sept. ou Tonkin, l'An-nam mérid. ou Cochinchine, la Binh-Tuam, le Cambodje et le Lao. De ces cinq prov., l'An-nam sept. arrosée par plus de 50 fleuves navigables, est la plus belle et la plus fertile; elle est regardée comme l'une des plus délic. contr. du monde. Deux seules saisons règnent dans cette prov., les sécheresses et les pluies. L'An-nam mérid. est beauc. moins fertile que l'autre. Les hab. de l'An-nam, qui sont de race monghole, offrent dans leurs traits beauc. de ressemblance avec les Chinois. Leur caractère est général. bienveillant, généreux, sociable, brave, actif, industrieux. Les femmes sont remarq. par la beauté de leurs yeux noirs, et l'intelligence et l'expression de leur physionomie. Il existe dans ce pays une telle aversion pour les femmes rousses, qu'une fille de cette couleur parvient rarement à se marier si elle n'a pas beauc. de fortune. Ils montrent assez d'adresse et d'habileté dans la fabrication des étoffes, des armes, de la porcelaine, du papier chinois, dans tous les ouvrages de vernis, de métal, etc. Leurs principales relations commerciales ont lieu avec les Chinois, que du reste ils détestent cordialement. Le comm. d'exportation est consid.: il consiste en vernis, ébène, ivoire, étamine, tapis, tissus d'écorce d'arbres, soie, coton, rotin pour faire des meubles, sucre brut, écailles de tortue, nacre de perle, drogueries, gingembre, musc, albâtre, etc. Les objets d'importation sont: le thé, le sucre raffiné, la farine de froment, épiceries, étoffes, draps, lin, chanvre, verrerie, quincaillerie, mercure, fer, cuivre, etc. Leur navigation ne s'étend pas au-delà des côtes. La religion est celle de Confucius. Quelques-uns suivent le culte de Bouddha; 23 millions d'hab. occupent ce vaste pays, dont beauc. de part. sont encore incultes. Les forêts sont peuplées de singes, tigres, panthères, buffles, sangliers, ours, cerfs, chats sauvages, gazelles, écureuils, grandes chauves-souris nommées vampires, rhinocéros, et éléphants. Ce pays est aussi celui des oiseaux au riche plumage, des reptiles, tels que les serpents et les crocodiles. On n'y voit ni moutons ni ânes, mais des chevaux, des bœufs et surtout des buffles. L'An-nam possède encore des mines d'arg., de cuivre et d'étain, des carrières de sel, de salpêtre, de marbre et d'albâtre, et plus. riv. charrient l'or.

ANNAGOONDI, v. de l'Inde, front. du Nizam, à 25 l. S. O. d'Adoni.

ANNAMABOE *ou* **ANAMABOU**, v. et fort de la Côte-d'Or (Afr.), à 7 l. de la Mina, détr. en part. par les Ahantis en 1808; aux Anglais.

* **ANNAMITICA**, la Cochinchine.

ANNAMOOCHA *ou* **ANAMOOCHA**, une des îles des Amis (Archip. du Sud), découv. en 1643 par Tasman, entre Happaé et Tongataboo, d'env. 6 l. de circonfér., au centre du groupe. Hab. gr. et bien faits. Lat. S. 20. 15. l. O. 176. 20.

ANNAN, v., chât. et riv. d'Écosse (c. de Dumfries), dans le g. de Solwai. Bon port; fabr. de coton; 2,500 hab.: à 22 l. S. d'Édimbourg. Un dép. au parl.

ANNANDALE, dist. du c. de Dumfries, traversé dans la part. sept. par les mont. de Moffat, les plus hautes du S. de l'Écosse.

ANNAPES, *Lille*, Nord (Flandre).

ANNAPOL, pet. v. du gouv. de Volhynie (Russie d'Eur.), dans le cerc. d'Ostrog.

ANNAPOLIS, v. cap. du Maryland (États-Unis), à l'emb. de la Saverne dans la baie de Chésapeak; à 12 l. S. de Baltimore. Lat. N. 39. 2. l. O. 79. — Riv. de la Nouv.-Écosse, dans le cant. du même nom. — *Royale*, v. cap. de la Nouv.-Écosse (Amér. sept.), sur l'Annapolis et dans la baie de Fundy. Beau port, d'une entrée diffic. et danger. Lat. N. 44. 49. l. O. 67. 42.

ANNAT-DE-BELDOIRE, *Espalion*, Aveiron (Rouergue).

ANNAY-LA-CÔTE, *Avallon*, Yonne (Bourgogne). — la-Rivière, *Noyers*, Yonne (Bourg.). Tannerie. — sur-Loire, *Neuvy-sur-Loire*, Nièvre (Nivern.).

ANNE (Ste.-), vill. de Bohême, à 10 l. O. de Pilsen; mine d'arg. — Port de l'île du Cap-Breton (Amér. sept.). Pêch. abond. — Trois îles de la côte du Brésil, baie de St.-Louis. — V. du Brésil (prov. de Goyaz); min. d'arg.: à 16 l. S. O. de Villa-Boa. — B. de l'île d'Alderney (côtes de Fr.), à 10 l. O. de Cherbourg. — Cap du détr. de Magellan. Lat. S. 53. l. O. 73. 53. — Riv. du B.-Canada, qui se jette dans le fleuve St.-Laurent. — Lac du H.-Canada, communique avec la baie de St.-James.

ANNE (Ste.-), *Salins* (*Jura*), Doubs (Fr.-Comté). (Ile), *St.-Pol-de-Léon*, Finistère (Bretagne).
— , *Gimont*, Gers (Gascogne).
— , *Vendôme*, Loir-et-Cher (Beauce).
— (Fort), *Cherbourg*, Manche (Normandie).
— , *Bacarat*, Meurthe (Lorraine). Verrerie.
— , *Auray*, Morbihan (B.-Bretagne).
— , *Thionville*, Moselle (Lorraine).
— , *Caussade*, Tarn-et-Garonne (Quercy).
— , *Le Beausset*, Var (Provence).
— , (Petite), *Toulon-sur-Mer*, Var (Provence).
— (Grande), *id.* id.
— , *Limoges*, Hte.-Vienne (Limousin).
— de-Buais, *St.-Hilaire*, Manche (Normandie).
— d'Entremont, *Falaise*, Calvados (Normandie).
— des-Arros, *Saint-Gaudens*, H.-Gar. (Nébousan).

Digitized by Google

ANNE (Ste-) d'Estrablin, *Bourgoin*, Isère (Dauphiné).
ANNE-D'ESTRADE, *Montflanquin*, Lot-et-Gar. (Agénois).
— de Tôtes, *Pont-de-l'Arche*, Eure (Norm.).
ANNEBAUT, *Pont-Audemer*, Eure (Norm.).
ANNEBAULT-EN-AUGE, *Dozulé*, Calvados (Normandie).
ANNEBOURG, *Rouen*, Seine-Infér. (Normandie).
ANNECY, *Annesium*, v. de Savoie, sur la Sier, au bord du lac d'Annecy, qui a 4 l. de long sur 1 de large. Papet., tanneries; comm. de soie. C'était la résid. de l'évêque de Genève depuis que Pierre de la Baume en fut chassé en 1555. Pop. 5,000 hab.; à 7 l. S. de Genève, 20 l. N. de Chambery.
ANNELLES, *Compiègne*, Oise (Pic.).
— lès-Ménil, *Rethel*, Ardennes (Champ.).
— sur-Mer, *Bayeux*, Calvados (Norm.).
ANNEMASSE, pet. v., cant. de Genève (Suisse), à 1 l. et dem. S. E. de Genève.
ANNEOT, *Avallon*, Yonne (Bourg.).
ANNEPONT, *St.-Savinien*, Char.-Infér. (Saintonge).
ANNEQUIN, *Béthune*, Pas-de-Calais (Artois).
* ANNESIUM, Annecy.
ANNESSE, *Périgueux*, Dordogne (Périgord).
ANNET, vill. de la Brie (Seine-et-Marne), sur la Marne, arr. de Meaux. Terr. lab., vignes, prairies; carr. et fours à plâtre. Jolies mais. de campagne. Pop. 1,000 hab. A 7 l. E. de Paris, dem. l. de *Claye*, bur. de poste.
ANNEULIN, *Carvin* (*Pas-de-Calais*), Nord (Artois).
ANNEUX, *Cambray*, Nord (Cambresis).
ANNEVILLE, *Chaumont*, H.-Marne (Bassigny).
— *Bellemare*, Seine-Infér. (Norm.).
— sur-Mer, *Coutances*, Manche (Norm.).
— sur-Seine, *Rouen*, Seine-Infér. (Norm.).
ANNEVOIE, com. de la prov. de Namur (Belg.), à 2 l. de Dinant. Pop. 400 hab.
ANNEYRON, *St.-Vallier*, Drôme (Dauphiné).
ANNEZAY, *St.-Jean-d'Angely*, Charente-Infér. (Saintonge).
ANNEZIN, *Béthune*, Pas-de-Calais (Artois).
* ANNIBI (*Montes*), gr. chaîne de mont. de l'Asie, au N. de l'Inde et de la Sérique; continuat. de l'Imaüs: ce sont les monts *Altai*.
* ANNIBI, pp. considér. de l'Asie, habit. les monts Annibi; appelés ensuite les Huns. Voy. HUNS.
ANNOBIN, pet. île sur la côte du Congo (Afr. occid.); fert. en fruits et en excell. pâturages. Lat. S. 1. 32. l. E. 3. 5.
ANNOBON. Voy. ANABOA.
ANNOISIN, *Crémieu*, Isère (Dauphiné).
ANNONAY, *Annoniacum*, pet. v. du H.-Vivarais (Ardèche), près du confl. de la Cance et de la Dieume; bur. de p., ch.-l. de cant., trib. de comm., chamb. des manuf. Pop. 7,000 hab. Fabr. de papier renomm.; teintur., tann., mégisseries; comm. de soie. Patrie de l'aéronaute Montgolfier. A 6. l. N. E. de Tournon, 123 l. de Paris. Lat. N. 45. 25. l. E. 2. 22.
ANNONE, v. du Piémont, à 3 l. d'Asti, sur le Tanaro; elle a été fortifiée.
ANNONVILLE, *Joinville*, H.-Marne (Champ.).
ANNOT, ch.-l. de cant., sur la Vaire, *Castellane*, B.-Alpes (Prov).
ANNOTO, riv. de la Jamaïque, donne son nom à la baie du même nom.
ANNOUNAH, v. de la prov. de Constantina (roy. d'Alger); à 11 l. E. de Constantina.
ANNOUVILLE, *Fécamp*, Seine-Infér. (Normand.).
ANNOUX, *Noyers*, Yonne (Bourg.).
ANNOVILLE, *Coutances*, Manche (Norm.).
ANNOY, *Ham* (*Somme*), Aisne (Pic.).
—, *Dun-le-Roi*, Cher (Berry).
* ANONIUM, v. de la Rhétie (*Tyrol*), à 7 l. N. O. de Tridentum (*Trente*); auj. *None*.
ANONTPOUR, pet. v. du Bednore (Ind.). Lat. N. 14. l. E. 73.
* ANOPÉE, mont. de la Grèce, partie de l'OEta. Les Perses qui surprirent Léonidas aux Thermopyles, y découvrirent un sentier de communication entre la Locride et la Thessalie.
ANORD, *Avesnes*, Nord (Hainaut); forges et verreries.
ANOS, *Pau*, B.-Pyrén. (Béarn).
ANOSSI, prov. mérid. de l'île de Madagascar.
ANOST, *Lucenay*, Saône-et-Loire (Bourgogne).
ANOTH, une des îles Sorlingues, à l'entr. de la mer d'Irlande.
ANOULD, *Saint-Dié*, Vosges (Lorraine).
ANOUPSHEHR, v. du Delhi (Ind.), sur le Gange; comm. en coton, indigo, etc. Lat. N. 28. 21. l. E. 75. 48.
ANOURAMA, riv. du Brésil, se jette dans le fl. des Amazones.
ANOUT, île du Categat, aux Danois.
ANOUX, *Briey*, Moselle (Lorraine).
ANOVER, v. d'Esp., près du Tage, à 4 l. N. E. de Tolède.
ANOYE, *Pau*, B.-Pyrén. (Béarn).
ANPAJA, pet. v. de la Princ.-Ultér. (roy. de Naples); l'anc. *Caudium* des Romains.
ANQUETIERVILLE, *Caudebec*, Seine-Inférieure (Normandie).
ANRIVALLE, *la Graulle*, Char. (Angoumois).
ANROSEY, *Fay-Billot*, H.-Marne (Champagne).
ANS, *Périgueux*, Dordogne (Périgord). Forges.
ANS, com. de la prov. de Liége près de cette ville (Belg.); pop. 2,600 hab.
ANSA, riv. du Frioul.
ANSAC, *Confolens*, Charente (Marche).
ANSACQ, vill. du Beauvoisis (Oise), arr. de *Clermont*, dans une vallée, près de la forêt de *Hez*. Terr. lab.; pop., y compris les ham. du *Plessis-Billebaut*, du *Val* et de *Contrevoisin*, 350 hab. A 14 l. N. de Paris, 1 l. N. E. de Mouy. *Clermont-Oise*, bureau de poste.
ANSAGES, *Crest*, Drôme (Dauphiné).
ANSAN, *Gimont*, Gers (Gascogne).
* ANSANA, pet. v. sur le Nil, patr. des Mages que Pharaon fit venir pour disputer contre ceux de Moïse.
ANSARIÉH, pays du pachalick de Tripoli (Syrie), fert. en grains, tabac, vignes et olives; hab. idolâtres.
ANSAUVILLE, *Toul*, Meurthe (Lorraine).
ANSAUVILLIERS-EN-CHAUSSÉE, *St.-Just*, Oise (Picardie); chapellerie.
ANSE, *Ansa*, pet. et anc. v. du Lyonnais (Rhône), sur l'Asergues, rel. et bur. de p., ch.-l. de cant., arr. et à 2 l. S. de Villefranche, 4 l. N. de Lyon, 98 E. de Paris; cél. par 4 conciles: envir. délicieux; car. de belles pierres. — *La Petite*, b. de l'île-de-St.-Domingue, à 3 l. E. du Cap. — *à l'eau*, b. de la même île, à 12 l. S. E. de Caïmites. — *La Grande*, b. de la Martinique, à 3 l. de la Trinité. Quant. de sucreries. — Pop. 7,500 hab.
ANSÉATIQUES (VILLES). On écrit aussi HANSÉATIQUES, du mot *hansa*, signifi. en bas allem. une association, ou corporat. quelconque. La *Hanse* ou *Ligue anséatique* prit naissance au milieu du XIIIe siècle, et elle eut pour origine l'alliance que conclurent, à ce qu'on croit, Hambourg et Lubeck en 1241, afin de garantir à la fois leur comm. contre les pirates des mers du Nord, et leurs franchises contre les princes d'Empire qui entouraient leur territ. Les avantages qui résultèrent pour ces deux v., d'une telle union,

Digitized by Google

furent promptement sentis, et quelques autres cités de cette partie de l'Allem. demandèr. à y être admises. Dans le siècle suivant, la ligue devint, par les progrès de son comm. et de sa mar., une puissance imposante. Le nombre des v. alliées s'accrut considérabl. Vers le mil. du XIVe sièc., cette confédérat. s'étendait depuis les bords de l'Escaut et du Rhin jusqu'au fond de la Livonie; et plus. cités de l'intér. s'y étaient associées; on en comptait jusqu'à 85. Le prem. acte connu d'une confédération gén. fut rédigé à Cologne en 1364. C'est la période la plus brillante de l'existence de la ligue anséatique. Les dépu. de plus de quatre-vingts v. paraissaient alors dans les assemblés triennales qui se tenaient régulièrement à Lubeck regardée comme le ch.-l. de l'association. Il y avait en outre des assemb. de cercles; les v. et quart. où elles se tenaient étaient au nombre de quatre : le quartier *venède* comprenant les côtes de la mer Baltique, le *westphalien*, le *saxon* et celui de *Prusse* ou de *Livonie*. La ligue, placée sous la protect. des grands-maîtres de l'ordre Teutonique, était alors maîtresse exclusive du comm. de la Baltique; elle équipait des flottes puissantes, faisait la guerre aux pr. du Nord et recevait des envoyés des princ. états de l'Europe. Cette situa. florissante excita l'envie des souv.; des divisions intestines entre les cités alliées les secondèrent dans leurs projets contre la ligue. Vers le commenc. du XVe siè., sa puissance commença à décliner, par les restrictions qui furent apportées à son comm. Les efforts qu'elle fit pour se maintenir dans ses priviléges épuisèrent ses ressources, et plus. v. quittèrent une alliance devenue ruineuse. La déc. des Indes, qui changea entièrem. les rapports commerciaux, les progrès de l'industrie et de la navigation dans les Pays-Bas, plus que tout le reste enfin le rétablissement de l'ordre et de l'autorité publ. qui rendait inutile une association née au sein de l'anarchie féodale pour la protection des intérêts industriels, durent entraîner sa chute. Elle fut consommée dans le cours de la guerre de trente ans, et déjà vers le milieu du XVIe siècle l'ancienne ligue ne se trouva plus représentée que par trois v., Lubeck, Brême et Hambourg, encore unies par un lien fédératif et dont les deux prem. seulem. purent obtenir le titre de v. impériales. Cette associat. était au reste plutôt municipale que politique. Momentanément détruite par Napoléon, elle a été rétablie jusqu'à un certain point par l'acte constitutif de la confédér. germanique.

ANSEDONIA, v. marit. de la prov. de Sienne (Toscane); ruinée par Charlemagne, et rétablie.

ANSEGEM, com. de la prov. de la Flandre Occid., à 2 l. 3 q. de Courtray, — pop. 3,800 hab.

ANSELME (St.-), *Limoux*, Aude (Languedoc).

ANSÈNE, pet. v. de la H.-Égypte, sur une mont., près du Nil, à 20 l. au-dessus du Caire.

* **ANSEOLA**, Anslo.

ANSEREMME, com. de la prov. de Namur (Belg.), près Dinant. — pop. 400 hab.

ANSERŒUL, com. de la prov. de Hainaut (Belg.), à 4 l. de Tournay. Pop. 1,690 hab.

* **ANSERIA**, Aye.

ANSERVILLE, vill. du Beauvoisis (Oise), arr. de Beauvais, sur une haut., remarq. par son chât. Terr. lab., vignes et bois; pop. 300 hab. A 10 l. N. de Paris, 1 l. et un quart E. de *Méru*, bur. de poste.

ANSGA, v. du gouv. et à 22 l. N. E. de Diarbekir (Turq. As.); à 20 l. S. E. de Sivas.

* **ANSIANACTES**, pp. de la part. occid. de l'île de Madagascar.

* **ANSIBARIENS**, pp. Germains, qui, chassés par les Causses, vinrent habiter un pays d'où les Romains avaient expulsé les Frisons.

* **ANSICANUM**, Ansico.

ANSICO ou **ANZICO**, roy. d'Afr. sous la ligne. Hab. intrép. et féroc.; bois de santal.

ANSICOURT, *Magny*, Seine-et-Oise (Vexin).

ANSIGNAN, *Saint-Paul-de-Fenouillèdes*, Pyr.-Orient. (Languedoc).

ANSIQUAINS, pp. de la H.-Éthiopie.

* **ANSITÈNE**, pet. cant. de l'Arménie, au S. O., sur l'Euphrate.

* **ANSIVARII**, pp. de la Germanie, près du Visurgis (*Veser*), presque anéantis par les Romains.

ANSLO. Voy. CHRISTIANIA.

ANSOST, *Tarbe*, H.-Pyrén. (Bigorre).

ANSOUIS, *Cadenet*, Vaucluse (Comtat-Venaissin).

ANSPACH, ONOLZBACH ou **ANSBACH**, *Anspachium*, v. de Bav., ch.-l. du cercl. de la Rézat, sur une riv. du même nom, dans une vall. agr.; avec un beau chât.; coll. roy., biblioth., cab. de médailles. Fabr. de toiles, céruse, porcel., cartes à jouer, etc. Pop. 14,000 h. Patrie de Stahl. A 4 l. S. O. de Nuremberg. — Princip. du même nom, d'env. 220 l. carr., renfermant 200,000 hab., réunie à la Bav. en 1806. Grains, vins, tabac, lin et chanvre.

ANSPACH, *Huningue*, H.-Rhin (Alsace).

ANSTAING, *Lille*, Nord (Flandre).

ANSTRUDE, *Avallon*, Yonne (Bourgogne).

ANSTRUTTEO, 2 v. d'Écosse, séparées par une pet. riv., c. de Fife, sur le détr. de Forth; à 8 l. N. E. d'Édimbourg. Deux dép. au parl. Lat. N. 56. 12 l. O. 5. 9.

ANSUANS, *Baume-les-Dames*, Doubs (Fr.-Comté).

ANTA ou **HANTA**, pet. roy. d'Afr., Côte-d'Or, entre les riv. d'Ancobra et de Succondée. Cap. Tokokary.

ANTAB, *Daba*, v. de Syrie, pachalik et à 27 l. N. E. d'Alep. Fabr. d'arcs et de selles.

* **ANTACÆ**, pet. pp. d'Asie, dans la Sarmatie, sur l'Hypanis (*Kouban*); auj. le *pays des Cosaques de la mer Noire*, dans la Russ. d'Europe.

ANTADOR, pet. v. de la Morée, sur la côte du g. de Négrepont.

* **ANTÆOPOLIS**, v. de la Hte.-Égypte, sur la rive orient. du Nil, et à 6 l. au N. d'Aphroditopolis; auj. le vill. de *Gâhou-el-Kébir*.

ANTAGNAC, *Castel-Jaloux*, Lot-et-Garonne (Guienne).

ANTAKIÉH. Voy. ANTIOCHE.

ANTALOS, *Lourdes*, H.-Pyrén. (Gascogne).

ANTALOU, v. consid. d'Abyssinie, cap. de la prov. d'Enderta, près d'une mont. Pop. 10,000 hab.

ANTANDRO, v. ruinée d'Anatolie (Turq. Asiat.), au pied du mont Ida, sur le g. et à 5 l. S. d'Adramiti. C'est l'anc. *Antandros* où Énée construisit sa flotte.

ANTAPA, v. de Syrie, près d'Alep.

* **ANTARADUS**, v. de la Phénicie, au N., vers la mer, vis-à-vis l'île d'Aradus; auj. *Tortosa*.

ANTARCTIQUE, *Antarcticus*, pôle mérid. opposé au pôle sept., dit Arctique.

ANTAVARES, pp. du mil. de l'île de Madagascar.

ANTE, pet. riv. de Normandie (Calvados), passe à Falaise et se jette dans la Dive.

ANTECHAUX, *St-Hippolyte-sur-le-Doubs*, Doubs (Fr.-Comté).

ANTEGNUTO, pet. v. du roy. Lomb.-Vénit., prov. et à 2 l. O. de Brescia.

ANTEJAC, *Caussade*, Tarn-et-Garonne (Quercy).

* **ANTEMATUNUM**, Langres.

* **ANTEMNÆ**, v. d'Italie, au confl. de l'Anio et du Tibre, dans le pays des Sabins (*Camp. de Rome*): l'enlèvement des Sabines excita surtout la colère des Antemnates; mais la perte d'une bataille fit tomber

Digitized by Google

leur v. au pouvoir de Romulus. Elle appartint ensuite aux Fidénates ; auj. détruite.

ANTELINEX (St.-), com. de la prov. de la Flandre Or., à 4 l. d'Audenarde. Pop. 820 hab.

* **ANTENACUM**, Andernach.

ANTENAY, *Dormans*, Marne (Champagne).

ANTEQUERA, *Anteccaria*, v. cons. du roy. de Grenade (Esp.), en part. sur une colline et en part. dans une plaine très-fert. et bien arrosée, avec un vieux chât. moresque. Très-commerç. Pop. 19,000 hab. Eaux minér. renomm. ; carr. de plâtre. A 6 l. N. de Malaga. — (Sierra), v. de l'Amér. sept. (Nouv. Esp.), à 30 l. S. E. de Guaxaca.

ANTER, v. de l'Irak-Arabi (Turq. As.); à 3 l. S. O. de Korna.

ANTERRIEUX, *St.-Flour*, Cantal (Auvergne).

* **ANTES**, pp. germains, qui passaient le Danube pour ravager les terres de l'Empire; défaits par Germanus, chef de la milice rom. de Thrace; (auj. le *Budjiac*).

ANTES, *Ste.-Menehould*, Marne (Champ.).

ANTEUIL, *Beaune*, Côte-d'Or (Bourg.).

—, l'*Ile-sur-le-Doubs*, Doubs (Fr.-Comté).

—, *Compiègne*, Oise (Pic.).

ANTEZANT, *St.-Jean-d'Angely*, Char.-Infér. (Saintonge).

ANTHÉ, *Fumel*, Lot-et-Gar. (Agénois).

ANTHÉE, com. de la prov. de Namur (Belg.), à 2 l. de Dinant. Pop. 700 hab.

* **ANTHÉDON**, v. de la Grèce, dans la Béotie, sur l'Euripe, en face de l'Eubée et au N. O. d'Aulide. — V. de Palestine, à 20 stades S. de Gaza, dite *Agrippias* par Hérode, en l'honneur d'Agrippa, son ami.

ANTHEIT, com. de la prov. de Liége (Belg.), près Huy. Pop. 1,100 hab.

ANTHEL (St.), *Castelnau-de-Mont-Ratier*, Lot (Quercy).

* **ANTHELA**, b. de la Grèce, dans la Phocide, près de Delphes ; c'était là que se rassemblaient en automne les Amphyctions.

ANTHELUP, *Luneville*, Meurthe (Lorr.).

ANTHÉME (St.), ch.-l. de cant., *Ambert*, Puy-de-Dôme (B.-Auvergne). Comm. de bois de construct.

* **ANTHEMUSIA**, contr. de la Mésopotamie, appelée depuis Osroène; avec une v. du même nom.

ANTHENAS, *Châtillon-lès-Dombes*, Ain (Pays-de-Dombes).

ANTHENY, *Aubenton* (*Aisne*), Ardennes (Pic.).

ANTHERON, *Lambesc*, B.-du-Rhône (Prov.).

ANTHIEN, *Corbigny*, Nièvre (Nivernois).

ANTHINNE, com. de la prov. de Liége, à 4 l. de Huy. Pop. 800 hab.

ANTHON, *Crémieu*, Isère (Dauphiné).

ANTHON, *Rioz*, H.-Saône (Fr.-Comté).

ANTHÔT (St.-), *Sombernon*, Côte-d'Or (Bourg.).

* **ANTHROPOPHAGES** (mangeurs d'hommes), pp. sauvage de l'Inde, vers le cours inférieur du Gange, qui mangeait les prisonniers de guerre.

* **ANTIBARUM**, Antivari.

ANTIBES, *Antipolis*, anc. v. marit. de Prov. (Var); pet. port; chât. fort; ch.-l. de cant., rel. et bur. de p., trib. de comm., plac. fort. de 3e cl. Comm. d'huile d'olives, anchois, thons, etc. Foires de 8 j. : le 24 janv., le 20 juin, le 20 août et le 18 nov. : diverses marchandises. Restes d'antiq. rom. Pop. 5,134 hab. A 5 l. E. de Grasse, 205 S. E. de Paris. Lat. N. 43. 34. l. E. 4. 45. En mars 1815, la garnison refusa de se joindre à Napoléon à son retour en France.

* **ANTICARIA**, Antequerra.

ANTICHAN-DE-BAROUSSE, *Montrejeau* (*Hte.-Gar.*), H.-Pyrén. (Comminge).

— de-Frontignan, *St.-Béat*, H.-Gar. (Comminge).

ANTICOLI, b. de l'Ét. de l'Égl., à 7 l. de Rome.

ANTICOSTI OU ILE DE L'ASSOMPTION, à l'emb. du fl. St.-Laurent (Amér. sept.); env. 40 l. de long sur 10 de large. Pêche de la morue sur ses côtes; inhabitée. Aux Angl. Lat. N. 49. 26. l. O. 65. 70.

* **ANTICYRE** et aupar. **CYPARISSOS**, v. de la Grèce, dans la Locride, sur le g. de Corinthe (*Lépante*) : envir. fert. en hellébore; auj. *Aspropiti*, vill. ruiné. — V. de la Thessalie, au S. E., sur le g. Malliaque. — Ile du g. de Zeiton, entre la *Janna* et la *Livadie*, d'où l'on tirait aussi d'excell. hellébore.

ANTIGNAC, *Bort* (*Corrèze*), Cantal (Dordogne).

—, *St.-Genis*, Charente-Inférieure (Saintonge).

—, *Bagnères-de-Luchon*, H.-Gar. (Comminge).

ANTIGNARGUES, *Lédignan*, Gard (Lang.).

ANTIGNY, *la Châtaigneraye*, Vendée (Poitou).

—, *St.-Savin*, Vienne (Poitou).

—, la-Ville, *Arnay-le-Duc*, Côte-d'Or (Bourg.).

ANTIGOA, une des Antilles angl., entre la Barbade, la Guadeloupe et St.-Christophe. Bon port.; fert., mais sans eau douce. Bois de construct.; d'env. 7 l. de long sur 4 à 5 de large. St.-Jean cap.; 37,000 hab. Lat. N. 17. 4. l. O. 64. 15.

* **ANTIGONIA**, v. de Syrie, sur l'Oronte, remplacée par Séleucie. — La même qu'Alexandria-Troas.

ANTI-IPSARA, pet. île de l'Archipel, près de l'île Ipsara.

ANTILIBAN, mont. de Syrie, sép. du Liban par une vall. fert. anciennement appelée *Aulon*, habitée par les Druses.

ANTILLES (les), improprem. app. les **INDES OCCID.**, gr. archipel de l'Océan atlantique, situé entre l'Amér. mér., du 10° au 27° 50′ de lat. N. et du 61° 50′ au 87° 20′ de longit. O.; il est composé d'un grand nombre d'îles très-fertiles et très-commerç. qui forment une chaîne demi-circulaire divisée en groupes : les grandes Antilles comprennent *Cuba*, Haïti (St.-Domingue), Jamaïque et Porto-Rico, les pet. Antilles ou îles du Vent, la Trinité, la Martinique, la Guadeloupe, la Dominique, la Barbade, Antigua, Ste.-Croix, les Lucayes ou Bahama, Inague, San-Salvador, Bahama, Providence, Hetera ; sur la côte de l'Amérique méridionale sont les îles de la Trinité, Margarita, Blanquilla, Curaçao, Oraba. Les Antilles appartiennent à diverses puissances de l'Europe : à la France, la Martinique, la Guadeloupe, Marie-Galante, les Saintes, la Désirade et la partie N. de St.-Martin ; à l'Angleterre, la Jamaïque, les Lucayes, Tortala, Virgin-Gorda, Aneguada, la Barbade, Anguilla, St.-Christophe, Nevis, Montserrat, Antigua, Ste-Lucie, la Dominique, la Barbade, St.-Vincent, la Grenade et les Grenadilles, Tabago et la Trinité; à l'Espagne, Cuba, Porto-Rico, Testigos, la Marguerite, Tortuga, Blanquilla, Orchilla, Roques et Aves; à la Hollande, la partie S. de St.-Martin, Saba, St.-Eustache, Bon-Air, Curaçao et Oraba; au Danemarck, St.-Thomas, St.-Jean, Ste.-Croix; à la Suède, St.-Barthélemy. Haïti ou St.-Domingue, qui a appartenu à la France, forme aujourd'hui une république. Presque toutes ces îles sont volcaniques et sujettes à de gr. vents et à des tremblements de terre. Les quatre grandes Antilles et parmi les petites, Tabago et la Trinité, n'ont encore jamais été atteintes de l'ouragan. Voyez les noms de chacune d'elles et **CARAÏBES**.

ANTILLON, b. de la Nav. (Esp.), à 5 l. de Balbastro.

ANTILLY, v. de l'Ile-de Fr. (Oise), arr. de Senlis. Terr. lab., bois, car. de pierres de taille. Pop. 100 hab. A 14 l. N. E. de Paris, 2 l. et dem. de la Ferté-Milon. *Crépi*, bur. de p.

ANTILLY, *Metz*, Moselle (Lorraine).

ANTIMILO, île déserte de l'Archip., à 2 l. O. de Milo.

Digitized by Google

ANTIN, *Trie*, H.-Pyrén. (Bigorre), sur la Bouez; anc. marquisat érigé en duché-pairie en 1711.

ANTINA, v. de l'Abruzze-Ultér. (roy. de Naples), à 8 l. S. d'Aquila.

* **ANTINOÉ**, auparavant **BÉSA**, v. de l'Égypte du milieu, sur la rive occid. du Nil, presqu'en face de la gr. Hermopolis; ainsi nommée d'Antinous, favori d'Adrien, qui y mourut, et auquel cet emper. fit élever un temple; auj. *Shek-Abadé*.

ANTIO. *Voy.* **ANZIO.**

ANTIOCHE. *Voy.* **PERTUIS.**

ANTIOCHE OU ANTAKIÉH, *Antiochia*, anc. et cél. v. de Syrie (pachalik-d'Alep), sur l'Oronte (*Nar-el-Asi*), fondée par Séleucus Nicanor, 300 ans av. J.-C.; autref. la rivale de Rome et d'Alexandrie, auj. presque toute ruinée. Ent. d'une mur. très-antiq. de plus de 3 l. Patr. de l'histor. Ammien Marcellin, de St.-Jérôme et de St.-Jean Chrysostôme; prise par les Croisés en 1097, et reprise par le soudan Bendocdar en 1268. Vers-à-soie. A 6 l. E. de la Médit., 20 l. N. O. d'Alep. Lat. N. 36. 19. l. E. 34. 18.

* **ANTIOCHE OU ALEXANDRIE-DE-MARGIANE.** *Voy.* ce mot.

* **ANTIOCHE-DU-MÉANDRE**, v. de l'As. min., dans la Carie, sur le Méandre; auj. *Iegni-Sher*. — *De Mygdonie*, la même que Nisibe. — *De Pisidie*, v. de l'Asie min., dans la part. mérid. de la Phrygie, vers la front. de Pisidie; auj. *Ak-Shehr*.

ANTIOCHETTA, *Antiochia*, v. de la Caramanie (Turq. Asiat.), vis-à-vis l'île de Chypre, sur la Médit.: anciennem. dans la Cilicie-Trachée, au pi. du Cragus et à l'E. de Sélinonte.

ANTIOCO, pet. île de la Médit., sur la côte S. O. de Sardaigne.

ANTIOQUIA, prov. de l'Amér. mérid. (Colombie), fert. en fruits; mines d'arg., hyacinthes, grenat et cristal de roche. A 44 l. N. O. de Mariquitta. Ch.-l. Santa-Fé-de-Antioquia.

ANTIPAROS, pet. île de l'Archipel, vis-à-vis de Paros; prod. orge, vin, coton. Fam. grotte remplie de stalactites. Lat. N. 37. 3. l. E. 23. 17. *Voy.* **OLIAROS.**

* **ANTIPAROS**, Antivari.

* **ANTIPATRIS OU CAPHARSABE**, v. de la Palestine, au S. O. de Samarie et au N. de Joppé; à quelque distance de la Méditerranée.

ANTI-PAXU, pet. île du g. de Venise, au S. E. de Paxu, à 8 l. N. O. de Ste.-Maure.

ANTIPINO, v. de Russ., gouv. et à 36 l. S. de Saratow, sur le Volga.

ANTIPODES, nom que l'on donne aux pp. qui habitent les points du globe diamétralement opposés, ayant une lat. égale, mais opposée; avec une longit. différente de 180 deg. — Chez les Anc., pp. de Libye, qui marchaient, dit-on, à reculons.

ANTIPOFSKOI, v. de la Russ. Asiat., gouv. du Caucase; hab. par des Cosaques. A 6 l. S. O. de Kamichin.

* **ANTIPOLIS**, v. de la Gaule, fondée par les Massiliens (*Marseillais*), sur la Médit., au N. E. de Forum-Julii (*Fréjus*), et vis-à-vis de Nice; occupée longtemps par les Déciates, pp. Ligure, avait droit de cité, et devint une place d'armes des Romains; auj. *Antibes*.

* **ANTIRHODOS**, pet. île d'Égypte, devant Alexandrie, avec un port très-fréqu.: auj. couverte par la mer.

* **ANTIRRHIUM**, cap de l'Étolie, opposé au prom. Rhium. Voy. ce mot.

ANTIS, *Orthès*, B.-Pyrén. (Béarn).

* **ANTISA**, v. marit. de l'île de Lesbos; patrie de Terpandre.

ANTISANPA, vill. des Andes, dans le Quito (Colombie), près d'un volc. du même nom, et à 13,500 pi. au-dessus du niv. de la mer; lieu le plus élevé du globe habité.

ANTI-SANTI, *Bastia*, Corse.

* **ANTISSIODURUM**, Auxerre.

ANTIST, *Bagnères*, H.-Pyrén. (Bigorre).

ANTITAURUS, mont. de la Turq. Asiat., continuation du mont Taurus, presque sur les bords de l'Euphrate.

* **ANTIUM**, v. considér. d'Italie, anc. cap. des Volsques (*Camp. de Rome*); auj. *Anzio-Rovinato*, pet. place marit. auprès de *Capo d'Anzo*, à 7 l. d'Ostie, et à un bon quart de lieue de *Nettuno*. Elle avait un superbe temple de la Fortune; patrie des emper. Néron et Caligula. On tira des ruines du vieux Antium, il y a env. deux siècles, un bon nombre d'anc. mon. parmi lesquels le fam. Apollon du Belvédère. Son port s'appelait *Cæno*.

ANTIVARI, *Antibarum*, v. d'Albanie (Turq. d'Eur.), sur le g. de Venise; archev. grec; à 5 l. N. de Dulcigno. Lat. N. 42. 25. l. E. 16. 15.

* **ANTIVESTÆUM**, prom., le même que Bolærium.

* **ANTIXÈNES**, pp. des mont. de l'Inde.

ANTOIGNÉ, *Saumur*, Maine-et-Loire (Anjou).

—, *Beaumont-le-Vicomte*, Sarte (Maine). Forges.

—, *Châtellerault*, Vienne (Poitou).

ANTOIGNY, *Prez-en-Pail* (*Mayenne*), Orne (Maine).

—le-Tillac, *Les-Ormes*, Vienne (Poitou).

ANTOINE (St.-), b. du B.-Canada, sur le Richelieu, à 9 l. N. O. de Montréal. — Autre, sur le lac de St.-Pierre, à 21 l. N. E. de Montréal. — Établ. de la Côte-d'Or (Guinée), aux Holl., à 8 l. E. d'Apollonia. — île d'Afr., la plus sept. et la plus occid. des îles du Cap-Vert, à l. O. de St.-Vincent. Mont. fort hautes; bois, fruits, indigo; bon mouillage. 4,000 hab. Lat. N. 18. 15. l. O. 27. 11.

ANTOINE (St.-), *Aurillac*, Cantal (Auvergne).

—, près l'île-Rousse, *Bastia* (Corse).

—, *Guingamp*, Côtes-du-Nord (Bretagne).

—, *Sainte-Foy* (*Gironde*), Dordogne (Bordelais).

—, *Pontarlier*, Doubs (Fr-Comté).

—, *Lectoure*, Gers (Armagnac).

—, *Saint-Marcellin*, Isère (Dauphiné). Comm. de peaux.

—, *Saint-Sever*, Landes (Gascogne).

—, *Villeneuve-sur-Lot*, Lot-et-Gar. (Agénois).

—, *Versailles*, Seine-et-Oise (Ile de Fr.).

— d'Artigue-Longue, *St.-André-de-Cubzac*, Gironde (Guienne).

—d'Auberoche, *Périgueux*, Dordogne (Périgord).

—de-la-Forêt, *Lillebonne*, Seine-Inférr. (Norm.).

—de-Rochefort, *La-Ferté-Bernard*, Sarte (Maine).

—d'Ouroux, *Beaujeu*, Rhône (Beauj.).

—du-Pizou, *Coutras*, Gir. (Bordelais).

—du-Queyret, *Castillon*, Gir. (Guienne).

—du-Rocher, *Tours*, Indre-et-Loire (Touraine).

—hors-Turenne, *Brive*, Corrèze (Limousin).

—lès-Saint-Privat, *La-Graulle*, Char. (Angoum.).

ANTOING, vill. de la prov. de Hainaut (Belg.), à 1 l. et dem. S. E. de Tournay, près de l'Escaut, av. un canal en comm. avec celui de Mons à Condé. Pop. 1900 hab.

—*Issoire*, Puy-de-Dôme (Auvergne).

ANTONAVES, *Serre*, H.-Alpes (Dauphiné).

ANTONGIL OU ANTOGEL, une des baies les plus sûres de l'île de Madagascar. Envir. très-fert. Découv. par Antoine Gilles, Portugais, qui lui donna son nom. Lat. S. 15. 37. l. E. 48. 5.

* **ANTONIA**, Bizance.

ANTONIN-DE-LA-CALME, *Albi*, Tarn (H.-Lang.).

ANTONIN (St.-), pet. v. du Rouergue (Tarn-et-Gar.).

Digitized by Google

bur. de p., ch.-l. de cant., arr. et à 7 l. S. O. de Villefranche, 137 l. de Paris (614 kil.). Fabr. d'étoff., de papiers, etc. 2,500 hab.

ANTONIO-DE-LOS-CUES (San-), v. du Mexiq., cap. de la prov. du Texas, près de la so. d'une riv. du même nom. Pop. 2,000 indiv. — Autre v. du Mexiq., sur la route d'Orizaba à Oaxaca. — *Della-Florida*, v. de la prov. de Maule (Chili), lat. S. 30.20. — *De Bexar*, b. du Nouv.-Mexiq., à 190 l. S. E. de Santa-Fé. — *De-Seneca*, v. du Nouv.-Mexiq., sur le Bravo, à 65 l. de Santa-Fé. — B. de l'île d'Iviça (Médit.), à 5 l. N. O. d'Iviça. — Port de la part. N. O. de la Jamaïque, un des plus sûrs de l'île, défendu par un fort.

ATONNE, b. du Périgord (Dordogne), sur l'Isle, à 2 l. E. de *Périgueux*. Patrie de Lagrange-Chancel.

ANTONY, *Antoniacum*, vill. de l'Ile-de-Fr. (Seine), arr. de Sceaux, sur la riv. de *Bièvres*; rel. et bur. de p. Terr. labour., vignes et prairies; carr. à plâtre. Manuf. roy. de cire; pop. 1,000 hab. A 2 l. et dem. de Paris, 1 dem. l. S. de Sceaux.

ANTORPE *Saint-Vit* (*Doubs*), Jura (Fr.-Comté).

ANTOURA, pet. v. de Syrie, avec un hospice de Lazaristes pour les voyageurs. A 12 l. S. E. de Tripoli.

ANTRAIGUES. Voy. **ENTRAIGUES.**

ANTRAIN, pet. v. de Bretagne (Ille-et-Vilaine), sur la Cœsnon, rel. et bur. de p., ch.-l. de cant., arr. et à 6 l. N. O. de Fougères, 72 l. S. O. de Paris. Pop. 1,527 hab.

ANTRAN, *Châtellerault*, Vienne (Poitou).

ANTRAS, *Saint-Girons*, Arriège (Comminge).

—, *Auch*, Gers (Gascogne).

ANTRENAS, *Marvejols*, Lozère (Gévaudan).

ANTREULLE, *Lille*, Nord (Flandre).

ANTRIM, c. le plus sept. de la prov. d'Ulster (Irl.). de 22 l. de long sur 14 de large. Assez fert.; fabr. de toiles. Riv. princ., le Ban; *Chaussée des Géants*, formée de prismes basaltiques. Pop. 240,000 hab. — Capit. du c., b. sur le lac Neagh, à 4 l. O. de Carrickfergus, 35 N. de Dublin. 2 dép. au parl. Lat. N. 54. 43. l. O. 8. 51. Pop. 2,100 hab.

ANTRODUCO, b. de l'Abruzze-Ultér. (roy. de Naples), sur la Veline, entre Aquila et Rieti.

ANTROLOGO, v. de la Basilicate (roy. de Naples), à 4 l. N. E. de Venosa.

* **ANTRON**, anc. v. de Thessalie (part. de la *Roumélie*), sur le détr. d'Eubée, bâtie sur des cavernes; hnes réputés pour leur haute taille.

ANTRONA, v. du roy. Lomb.-Vénit., sur l'Orcesca (gouv. de Milan).

ANTROPOLI, v. et port de l'île-de-Candie, sur la riv. de Naporal.

ANTROS. Voy. **CORDOUAN** (Tour de).

ANTUERPIA, Anvers.

ANTUGNAC, *Limoux*, Aude (Lang.).

ANTULLY, *Autun*, Saône-et-Loire (Bourg.).

* **ANTUMNACUM** ou **ANDERNACUM**, v. de la Gaule, chez les Treviri (pays de *Trèves*), sur le Rhin, au N. O. de Confluentes (*Coblentz*); auj. *Andernach*.

ANTURES, pays Nantais.

ANVAING, comm. de la prov. de Hainaut (Belg.), à 31. et dem. de Tournay. Pop. 1400 hab.

* **ANVEILA**, Anweiler.

* **ANVERMODIUM**, Envermen.

ANVERS (prov. d') (Belg.), bornée au N. par la Holl. à l'ouest par la Flandre orient., au S. par la prov. de Brabant, à l'E. par la prov. de Limbourg. sa longueur du N. au S. est de 14 l. et sa larg. de l'O. à l'E. de 14 l. et dem. Ses princip. riv. sont la Nèthe, la Dyle, le Ruppel et l'Escaut. Sa pop. est de 361,000 hab. Elle se divise en 5 arr. 19 cantons, et 142 comm. Sonsol, excepté le côté appelé la Campine, est très-fert. Cette prov. est riche et floris.; et possède beaucoup de manuf., de distilleries, de brasseries, de savonneries, etc. Autref. elle formait un marq. qui appartenait à la maison d'Autriche. Elle fut réunie à la Fr. avec la Belg. (sous le nom de dép. des Deux Nèthes). Et de 1814 à 1830 elle fit partie de l'anc. roy. des Pays-Bas.

ANVERS (Antwerpen) (de *aen t'Werf*, au quai), belle, riche et forte ville, chef-lieu de la province du même nom dans le roy. de Belgique, à 10 l. de Bruxelles. Cette v., dont le port est un des plus beaux de l'Europe, est aussi fam. dans l'histoire, comme place de guerre, que florissante pendant des siècles par un commerce immense. Elle est située sur la rive droite de l'Escaut, et de l'ouverture ou de la fermeture de ce fleuve à toujours dépendu sa prospérité. Huit canaux et trois bassins creusés par ordre de Napoléon, donnent aux plus grands bâtiments la facilité de venir se ranger le long des quais. Anvers, un peu déchue de son ancienne splendeur, renferme cependant encore beaucoup de richesses: c'est une v. vaste et ornée d'un grand nombre d'édifices sup., parmi lesquels on distingue la cath. d'une architecture remarquable et dont la voûte repose sur 125 colonnes, et dont la flèche, haute de 444 pieds, dispute à celle de la cath. de Strasbourg le premier rang parmi les constructions les plus élevées. Dans la nef de l'église de Notre-Dame, on trouve le mon. de Rubens; on admire aussi dans cette église les plus grands chefs-d'œuvre de ce cél. peintre. D'autres édif. dignes du plus haut intérêt, sont: la Bourse qui fut long-temps la première de toutes; la maison Anséatique, le Palais-Impérial que Napoléon fit meubler avec beaucoup de somptuosité, l'entrepôt, et surtout la nouvelle salle de spectacle. Patrie d'un grand nombre d'artistes, de Van-Dyck, des deux Teniers, de Rubens, Crayer, Snyders, Lens, Ommeganck, Ortélius, Stockmans, Plantin, Moretus, Santeros, et d'une infinité d'autres personnages non moins célèbres, Anvers a toujours favorisé les arts. Elle renferme aujourd'hui des académies de peinture, de sculpture, un athénée des sciences et des société savantes, des cabinets de tableaux, et un jardin botanique. L'industrie y est florissante et consiste surtout dans la fabrication de dentelles, d'étoffes de coton, d'étoffes de soie noire, de soies torses, de céruse, de noir d'imprimerie, de sucre, etc. Mais la gloire d'Anvers est toute dans son comm. favorisé par le magnifique fleuve qui la baigne et qui, peu au-dessous d'elle, a une largeur de 2,400 pieds, sur 60 de profondeur. Très-considérable avant que celui d'Amsterdam se fût élevé, ce comm. déchut au XVIe siècle à la suite des troubles auxquels le pays resta longtemps en proie, et surtout après la fermeture de l'Escaut stipulée dans le traité de Westphalie. Le port qui, avant les désastres d'Anvers, avait souvent renfermé, dit-on, jusqu'à 2,500 bâtiments, n'en reçoit plus annuellement que 1400 environ. La population, aujourd'hui composée de 74,000 hab., s'élevait autrefois à 200,000: elle peut s'augmenter considérablement sans encombrer les maisons spacieuses, les rues larges et les belles places de cette ville redevenue la rivale d'Amsterdam, et dont le sort tend de jour en jour à s'améliorer. La citadelle construite en 1567, en dehors de la ville, dont l'esplanade la sépare, restaurée en 1710 d'après le système de Vauban, et fortifiée par de nouv. ouvrages pendant la domination française et la réunion de la Belgique avec la Holl., a opposé des difficultés sérieuses à la prospérité comm. d'Anvers, par les sièges dont elle a fréquemment été l'objet. Outre ses cinq bastions, cette citadelle est défendue par plusieurs forts avancés. Cette ville, qui est le siége d'un évêché fondé en 1591, a joué un rôle important dans l'histoire. Au temps de l'union des prov.

Digitized by Google

Holl., les bourgeois d'Anvers, profitant de l'absence momentanée de l'armée espagnole, se rendirent maîtres de la citadelle, s'y maintinrent, et la défendirent, en 1583 avec un courage héroïque, contre le duc d'Alençon. Mais l'année suivante elle fut attaquée avec plus de talent par le prince de Parme, gouv. des Pays-Bas au nom du roi d'Espagne, et succomba après le siége mémorable de 13 mois, pendant lequel les assiégeans avaient entrepris les opérations les plus gigantesques et les plus hardies pour assurer le blocus complet de la ville. Schiller, dans son Histoire de l'insurrection des Pays-Bas, a donné un tableau pittoresque et animé des efforts faits de part et d'autre avec un succès alternatif. Sainte-Aldégonde fit tout ce qu'il put pour résister aux Espagnols, et le pont de bateaux qui formait la base de la digue jetée sur l'Escaut fut livré aux flammes par les assiégés. Mais la flotte de Zélande ne venant pas à leur secours, ils furent obligés de capituler, le 17 août 1585.

Le siége de 1746, entrepris par le maréchal de Saxe, est aussi rem. dans les fastes de la guerre. Il amena après un bombardement de plus. jours, dont toutefois la v. n'eut point à souffrir, une capitulation par laq. Anvers fut livré à l'armée française.

En 1706, Anvers s'était soumis au roi d'Espagne Charles III; réunie au Brabant, cette v. app. dans la suite à la portion autrichienne du duché de ce nom, et dépendait du cercle de Bourgogne. L'empereur Léopold II voulut en ranimer le com., en obtenant la liberté de l'Escaut; mais il échoua dans cette tentative. Bientôt la maison d'Autriche perdit ses pos. dans les P.-B., après la vict. de Jemmapes, l'armée de la rép. fr. occupa Bruxelles, et le général Labourdonnaye mit, le 30 nov. 1792, le siége devant la citad. d'Anvers. La tranchée fut ouverte dans la nuit du 23 au 26; après des travaux longs et pénibles, le feu de la place fut éteint, et elle se rendit le 30 par capitulation. La convention nationale se hâta de décréter la liberté de l'Escaut, et les Prov.-Unies ayant reconnu cette liberté, par le traité du 16 mai 1795, Anvers put se livrer aux plus brillantes espérances. En effet, son com. se releva, et si Napoléon n'avait pas fait d'Anvers une place de guerre, défendue par une formidable flotte militaire, il aurait sans doute pris un essor rapide. En 1809, les Angl. commandés par Lord Chatam essayèrent d'incendier la flotte et de détruire les fortif.; mais le maréchal Bernadotte déjoua ce projet: Anvers resta au pouv. des Fr. jusqu'au 5 mai 1814, où après un blocus commandé par l'Angl. Graham, les alliés en fur. mis en pos. par Carnot, aux talents duquel la défense de ce boulevard de l'empire avait été confiée. Anvers fut incorporé, avec toute la Bel., au roy. des P.-B. De 1815 à 1830, son com. prit de plus en plus d'extension, au point d'exciter la jalousie d'Amsterdam. Mais un coup funeste l'attendait en 1830. Les Holl. ayant été repoussés de la Belg., Anvers fut entraîné dans le mouvement national, et la v. ayant été surprise par le parti révolutionnaire, la garnison Holl. commandée par le lieutenant gén. baron Chassé, s'enferma dans la citadelle. Un armistice fut conclu entre lui et les Belges, et cet armistice n'ayant point été observé, les hostilités recommencèrent. Le 27 octobre 1830, l'artillerie des forts et de la flotte jeta pendant sept heures dans la v., des boulets rouges et des grenades; et cette terrible exécution, dans laq. l'arsenal, le grand entrepôt du comm., et beauc. de maisons devinrent la proie des flammes, eut en Europe un retentissement douloureux. Un nouvel armistice sauva la v. pour le moment, mais continuellement menacée de la destruction qu'une attaque pouvait amener, elle tremblait à chaque coup de feu qui se faisait entendre, et beauc. d'hab. émigrèrent. L'incertitude continua pendant toute la durée des interminables négociations auxquelles donna lieu la séparation des deux portions du roy. Une série de protocoles de la conférence de Londres n'avait prod. aucun résultat, et les conditions du traité du 15 novembre 1831, dont le 24e article prescrivait l'évacuation de la citadelle, n'étaient pas remplies. Pour vaincre la résistance du roi Guillaume, une convention fut signée à Londres, le 22 octobre 1832, entre la Fr. et l'Angl., à l'effet de procurer l'exécution du traité. Le blocus des ports de la Holl., un embargo mis sur ses bâtimens de comm., et le siége d'Anvers étaient les moyens qui devaient y conduire. Une réponse catégorique fut exigée du roi Guillaume pour le 2 nov., et la nature de cette réponse donna lieu à l'expédition fr. en Belg.

Une armée forte d'env. 50,000 hommes, réunie sur la front. sous le commandement du maréchal Gérard, et à laq. vinrent bientôt se joindre les ducs d'Orléans et de Nemours, entra en Belg., et se porta directement sur Anvers pour en assiéger la citadelle. La v., qui avait déjà été respectée dans les siéges précédents, devait encore une fois rester hors de cause, et l'armée Belge, malgré son impétuosité et son vif désir de combattre, fut obligée de demeurer spectatrice de la lutte, de même que les 60,000 Holl. commandés par le prince d'Orange. Dans une lettre écrite en termes catégoriques, le maréchal Gérard rendit le baron Chassé personnellement responsable de tout le dommage qu'il ferait souffrir à la v. déclarée neutre, et, sur la demande du général Chassé que de leur côté les Fr. renonçassent à se servir du fort Montebello, dépend. des fortif. de la v., il lui fut répondu que ce fort n'appartenait pas plus aux fortif. de la v. qu'à celles de la citadelle, et que ce serait à leurs risques et périls que les Holl. agiraient contre la cité. En conséquence, elle échappa à une nouv. catastrophe.

Cependant la citadelle devint le théâtre d'une lutte mémorable. Le 29 nov. 1832 à 7 h. du soir, la tranchée fut ouverte pendant une pluie battante qui cachait aux assiégés les travaux des Fr. Le lendemain eut lieu la prem. sommation: comme elle fut infructueuse, on procéda au bombardem. Dix batteries de siége furent établies sur une prem. parallèle qui s'étendait du f. Montebello jusqu'à la chaussée de Boom, du côté du f. de Kiel: ces travaux ainsi que les suivants furent dirigés avec un talent remarq. par le gén. Haxo, et exécutés au milieu des difficultés presque insurmontables qu'opposaient un terrain amolli par des pluies continuelles ou interrompues seulem. par un froid très-vif, la nature même du sol, les inondations dont il était susceptible, et le feu meurtrier entretenu sur les remparts des assiégés. La seconde parallèle serrait de près le fort Saint-Laurent placé en avant de la ligne des Fr., sur son milieu; démantelée par leur artillerie, cette lunette fut prise le 14 déc. Le 21, à 11 heures du matin les batter. de brèche se trouvant terminées, les remparts furent battus à coups tellement redoublés que la seule batterie no 7 lança dans un seul jour près de mille projectiles. Mais de même que rien n'avait arrêté l'ardeur des Fr., de même les Holl. se firent admirer par l'opiniâtreté de leur défense, leurs connaissances milit. et la vigueur avec laquelle ils ripostèrent, du haut des remparts. Après un bombard. de près de deux j., une brèche de 30 toises était faite dans le bastion de Tolède: alors seulem. les négociations commenc. Le feu cesse des deux côtés le 23 déc. à 9 h. du matin; et la capitulat. ayant été signée vers la fin du j., la citad. fut rendue le lendemain avec tout le matériel qu'elle contenait. Le gén. Chassé, hors d'état de remplir la condition relative à la reddition des forts Lillo et Lief-

Digitized by Google

kenshoek, forts qui commandent le cours de l'Escaut, fut obligé de se constituer prisonn. de guerre avec les 5,000 ho. qui lui restaient. Cependant aucun des égards qui sont dus au mérite malheur. ne fut refusé à ce gén.: en Fr. les soins lui fur. prodigués, et on allégea aussi le plus possible le sort de ses comp. d'infortune. Maîtres de la citad., les Fr. la remir. quelques jours après entre les mains des Belges qui l'ont conservée jusqu'à ce j., et opérèrent aussitôt leur retraite. Les envir. d'Anvers sont charm. Cette v. compte plusieurs sociétés de musique qui se distinguent sous le rapport du talent et du bon ton. Anvers poss. une banque et plus. sociétés marit., d'assur., de comm. et autr. Les Anvers. se font remarq. par une régularité extraord. dans leur parole et leurs engagem. de comm. et par leurs manières distinguées. — Anvers a un télégraphe en communication avec Bruxelles et un chemin de fer passant par Malines.

ANVEVILLE, *Doudeville*, Seine-Infér. (Normand.).

ANVILLE, *Rouilhac*, Charente (Angoumois).

ANVIN, *Saint-Pol-sur-Ternoise*, Pas-de-Calais (Artois).

ANWEILER, *Anveila*, pet. v. de Bavière, sur la Queich, à 10 l. E. de Deux-Ponts. Tanneries, fabr. de draps; carrières.

* **ANXANUM**, v. d'Ital., dans le Samnium (roy. de *Naples*), cap. des Frentani, vers l'emb. du Sagrus dans la mer Adriat.; auj. *Lanciano*.

ANXAUMONT, *Poitiers*, Vienne (Poitou).

ANXETOT (le parc d'), *Bolbec*, Seine-Inférieure (Normandie).

— (le-Petit), *id.* id.

* **ANXUR**. *Voy.* TERRACINE.

ANXURE, *Mayenne*, Mayenne (Maine).

ANY, *Aubenton*, Aisne (Picardie).

ANYLS, *Perpignan*, Pyr.-Or. (Roussillon).

ANZARBA, pet. v. du pachalik d'Adana (Turq. Asiat.), à 7 l. N. E. d'Adana. Lat. N. 37. 4. l. E. 33. 20. *Voy.* ANAZARBA.

ANZELI, port sur la mer Casp., à 8 l. de Resht; entrepôt de marchandises de la Perse destinées pour la Russie.

ANZELING, *Bouzonville*, Moselle (Lorraine).

ANZEME, *Gueret*, Creuse (Hte.-Marche).

ANZERMA, v. de la prov. de Popayan (Colombie), sur la Coca; mines d'or. Lat. N. 4. 56. l. O. 77. 50.

ANZEX, *Castel-Jaloux*, Lot-et-Gar. (Guienne).

ANZI ou **ANXI**, pet. v. de la Basilicate (roy. de Naples), à 3 l. S. E. de Potenza.

ANZICO, vaste contr. de l'intér. de l'Afr., séparée du Congo par le Zaïre. Bois de sandal, dents d'éléphants, étoffes de Nubie. Hab. idolâtres.

ANZIN, *Valenciennes*, Nord (Hainault). Mines de houille, découvertes en 1834. Il y a 40 puits d'extraction. Fonderie de fer, verreries consid. Pop. 4,250 hab.

—, *Arras*, Pas-de-Calais (Artois).

ANZIO, b. de la Campagne de Rome, près des ruines de l'anc. *Antium*.

ANZUELOS, riv. de la prov. de Costa-Rica (Colombie); emb. au g. du Mexique.

ANZUGUIANA, v. forte de l'île-de Niphon (Japon), sur le bord orient. du lac et à 30 l. N. de Meaco.

ANZY-LE-DUC, *Marcigny*, Saône-et-Loire (Bourgogne).

AON, riv. de Fr., prend sa so. dans le dép. des Côtes-du-Nord, et se jette dans la rade de Brest.

* **AONIA**, Béotie.

* **AONII**, anc. pp. de la Grèce qui, avec les Hiantes, habitait la Béotie avant l'arrivée de Cadmus. C'est de leur nom que la Béotie est quelquefois appelée Aonie, et les Muses, qui séjournaient sur le mont Hélicon, en Béotie, Aonides.

* **AORTIUM**, Adorf.

* **AORNOS**. *Voy.* AVERNE.

* **AORNOS** ou **AORNUS**, v. forte de la Bactriane (*Tart. Indép.*), à l'E. de Bactra (*Balk*), sur un rocher; auj. *Talkan*. — Roche fam. et forter. de l'Inde, au-dessous de l'emb. du Cophes (le *Cow*) dans l'Indus; (territ. de *Cabul*).

* **AORSI, ADORSI, UTIDORSI**, pp. d'Asie, sur les côtes sept. de la mer Caspienne, semble avoir fait partie de la nat. des Huns : territ. occupé par les *Kirguis-Kaisaks*.

AOST. *Voy.* AOUSTE.

AOSTE (**VALLÉE D'**), *Augusta-Prætoria*, du temps des Romains *Civitas Augusta* ou *Augusta Salassiorum*, dans la prov. de ce nom, anc. v. du Piémont (Ét.-Sardes), au pied des Alpes, sur la Doire, à l'entrée des vallées du grand et du petit St.-Bernard. Elle a 12 l. de long; remarq. par plus. monum. des Romains : prise par les Fr. en 1792. Pop. 9,000 hab. A 15 l. N. E. de Turin. Lat. N. 45, 44. l. E. 5. 10. *Voy.* SALASSI.—V. de Syrie, près de la Médit., à 14 l. S. de Tripoli.

AOUGNI, *Fismes*, Marne (Champagne).

AOULAS. *Voy.* PLOGASTEL-D'AOULAS.

AOURY, *Metz*, Moselle (Lorraine).

* **AOUS**, riv. de la part. sept. de l'Épire (*Hte-Albanie*), avait sa so. dans les env. de Dodone; coulait au N.; emb. à la mer d'Illyrie, près d'Apollonia; auj. *Vouissa*.

AOUSTE, *Aubenton* (*Aisne*), Ardennes (Picard.).

—, *Crest*, Drôme (Dauphiné).

—, *Le-Pont-de-Beauvoisin*, Isère (Dauphiné).

—, *Eu* (*Seine-Infér.*), Somme (Normandie).

AOÛT (St.-), *La-Châtre*, Indre (Berry).

AOUTAS, v. de la Romanie (Turq. d'Eur.), à 18 l. O. de Burgos.

AOUZ, v. de l'Arabie-Pétrée, près de la mer Rouge, à 39 l. S. de Calaat-el-Moilah.

AOUZE, *Neufchâteau*, Vosges (Lorraine).

AOWIN, distr. de la Côte-d'Or (Afr.), près du territ. d'Apollonia.

AOYCA, b. d'Esp. (Navarre), près de Pampelune.

AOYS, v. d'Espagne (Navarre), à 16 l. E. de Pampelune.

APACH, *Thionville*, Moselle (Lorraine).

APACHES, pp. du Nouv.-Mexiq., entre la riv. aux Cannes et celle des Apôtres; poursuivis et presque anéantis par les Esp. en 1768.

APAKOURIT, v. de la pénins. de Malacca, à 2 l. S. E. d'Allestar.

APALACHES. *Voy.* ALLEGANY.

APALACHICLA, bourgade des Ét.-U. d'Amér., dans la Géorgie, pays des Crecks, sur l'Apalachicola, belle riv. qui a sa so. dans la Géorgie, coule entre les deux Florides, et se jette dans le g. du Mexique.

APALACHIE, pays de la Floride orient. (Ét.-Unis); avec une v. et un port du même nom, à 34 l. E. de Pensacola.

APAM ou **APANG**, fort Holl. sur la Côte-d'Or (Guinée), au milieu du pays appelé *Petit-Akrou*.

APAMATUC, riv. de Virginie.

* **APAMÉE-MÉSÈNES** ou **DIGBA**, v. de la Babylonie (*Al-Gézira*), sur le Tigre, au N. de Babylone.

* **APAMÉE, APAMI, APAMITZ**. *Voy.* MYRLÉE.

* **APAMÉE**, v. considér. de la Syrie, sur l'Oronte (*Nar-el-Asi*), fondée par Seleucus-Nicanor, et ainsi appelée du nom de sa femme, eut ses rois, et devint cap. de la seconde Syrie. Territ. fertile, prov. rom. après la défaite de Zénobie, reine de Palmyre, qui y fut prise; beau temple de Jupiter; auj. *Famieh*. —

Digitized by Google

Cibotos, v. de l'As. min., dans la Phrygie, au confl. du Marsyas et du Méandre, succéda à Célène, distante d'une l., et fut à son tour la cap. de Phrygie.

* **APAMÈNE**, territ. des v. nommées Apamée.

* **APAMIÆ**, Pamiers.

APANORMIA, v. marit. de l'Ile-de-Santorin (archip. Grec). Lat. N. 36. 83. l. E. 23. 35. Port vaste, mais trop profond.

APANUS, v. d'Anatol. (Turq. Asiat.), sur le Méander; évêc. grec. A 40 l. O. d'Eskihissar.

* **APARNÉENS**, *Aparni*, pp. voisins de l'Hircanie; au bord de la mer Caspienne (*Dai*).

APASSI, riv. de la Circassie (Asie), se jette dans le Kouban, à 30 l. E. de Taman.

APAT-HÔPITAL, *St.-Jean-Pied-de-Port*, B.-Pyrén. (Béarn).

APATSHINSK, établ. du Kamtschatka (Russie As.), sur la Bolchaia, à 10 l. de Bolskherestsk.

* **APAVARTÈNE OU APAVARTICÈNE**, pet. contrée de l'Asie, à l'E. de la mer Casp. et au N. du fl. Ochus (le *Tedzen*), dépendait de la v. d'Apavartica; auj. dans la *Turkomanie*.

APCHAT, *Ardes*, Puy-de-Dôme (Auvergne).

APCHER, *id.* id.

APCHIER, *St.-Chély*, Lozère (Lang.).

APCHON, *Mauriac*, Cantal (Auvergne).

—, *Roanne*, Loire (Forez).

APE, pet. v. du d. d'Oldenbourg (Hanovre); avec un vieux chât.

APÉE OU HAPÉE, une des Nouv.-Hébrides, de 20 l. de tour; archip. du St.-Esprit. Lat. S. 16. 50 l. 166.

APELBO, pet. v. de la Dalécardie (Suède). Lat. N. 60. 28. l. E. 11. 56.

APENAY, *Bellesme*, Orne (Perche).

APENBOURG, pet. v. de la rég. de Magdebourg (Prusse), à 9 l. O. de Stendal.

APEN-D'AMONT, *Saint-Omer*, Pas-de-Calais (Artois).

APEN-D'AVAL, *id.* id.

APENNINS (les), *Apenninus mons*, grande chaine de montagnes de l'Italie qui se détache des Alpes au Mont-Cassino, suit le contour du golfe de Gênes, et traverse l'Italie du N. au S. jusqu'au détroit de Messine, qui la sépare des monts Neptuniens dans la Sicile. L'Apennin a une longueur de 360 l., et une hauteur moyenne de 1,300 mètres; le point culminant est le mont Corno, de 2,978 mètres au N. E. de Naples; la chaine principale jette des ramifications vers la Méditerranée et l'Adriatique. On la divise en Apennin-septentrional, Appennin-central, Sub-Apennin-toscan, Sub-Apennin-romain, Apennin-méridional, Sub-Apennin-vésuvien. Cette longue chaine offre des carrières de beaux marbres, des dépôts de gypse, du soufre; les arbres qui croissent à la plus grande hauteur sont les pins, chênes et hêtres; les vallées étroites offrent l'aspect de grands ravins; les parties basses sont embellies par des oliviers, lauriers, noyers, et au S. par les orangers, les citronniers et les palmiers.

APENRADE OU APENRODE, *Apenroda*, pet. v. du Dan., d. de Sleswick, au fond d'un g. de la Baltique; port et citad.; à 10 l. N. de Sleswick. Plus. fois saccagée. Construct. de vaisseaux; comm. flor. Lat. N. 55. 2. l. 76.

APETOUS, pp. du Brésil.

* **APHACA**, v. de Syrie, sur le Liban, entre Héliopolis et Biblos; fameux temple de Vénus, où les deux sexes se prostituaient.

* **APHAR**, v. dans la partie S. O. de l'Arabie-Heureuse, cap. et résid. du souv. des Homeritæ.

* **APHARANTES**, pp. de Libye qui injuriaient le soleil levant.

APHEC, v. royale de la Palestine, dans la Galilée, au N. O. de Jesraël.

* **APHETÆ**, prom. et v. de la Thessalie, dans la Phtiotide, en face de l'île d'Eubée (*Négrepont*).

* **APHIDNAS**, v. de l'Attique où Thésée cacha Hélène: ses frères Castor et Pollux allèrent l'y chercher.

APHIOM-KARA-HISSARS, v. fortif. d'Anatolie (Turq. Asiat.), premier domaine d'Othman, fondat. de l'empire Turc, sur la Marsya ou Mindra; ch.-l. du pachalik de même nom. Belles mosquées, manuf. de draps, tapis, armes de toute espèce; comm. considér. d'opium. Pop. 60,000 hab. A 22 l. S. de Kutnieh, et 67 E. de Smyrne. Lat. N. 38. 46. l. E. 28. 6.

* **APHNITIS**, lac de l'As. min., dans la Bithynie, au S. O. de Cyzique.

* **APHRODISIAS**, v. de l'As. min., une des princip. de la Carie, vers la front. de Phrygie, sur le Méandre; auj. *Cheira*, ruinée. — Voy. JUNON (île de).

* **APHRODISIUM**, Afrique, v. — Prom. Voy. PYRENÆUM.

* **APHRODITOPOLIS DE L'HEPTANOMIDE**, v. de l'Égypte du mil., sur le bord orient. du Nil, à 12 l. S. de Memphis; auj. *Atfieh* — *De la Thébaïde*, v. de la H.-Égypte, à l'O. et près du Nil, à 25 l. N. O. de Thèbes; auj. *Itfu*.

* **APHYTE**, v. de Thrace, près Pallène; temple et oracle d'Apollon.

* **APIA**, premier nom du Péloponèse.

* **APIATES**, pp. d'Aquitaine, domptés par Crassus.

* **APIDANUS**, riv. de Thessalie, avait sa sc. au mont Othrys, passait près de Pharsale et se jetait dans le Pénée, sur la rive droite; auj. *Epideno*.

APINAC, *Craponne* (*H.-Loire*), Loire (Auverg.).

* **APIOLA**, v. du Latium, prise par Tarquin l'Ancien; de ses ruines on bâtit les fondements du Capitole.

* **APIS**, v. de la Libye extér. (désert de *Barca*), sur la Médit., à 60 l. O. d'Alexandrie. — V. de la B.-Égypte, dans une île du lac Maréotis (*Mariouth*), à son extrémité occidentale.

APO, île de la mer des Indes (Philippines). Lat. N. 9. 23. l. E. 120. 45.

APOLABAMA, prov. du Pérou, d'env. 30 l. de long du S. O. au N. E.; hérissée de mont., et entrecoupée de précipices; fert. en riz, maïs, coton, cacao; beauc. de forêts.

APOLDA, v. du gr. d. de Saxe Weimar (All.), à 4 l. N. E. de Weimar. Fabr. de bas.

APOLINAIRE (St.-), *Embrun*, H.-Alpes (Dauph.).

—, *Dijon*, Côte-d'Or (Bourg.).

—, *Tarare*, Rhône (Lyonnais).

— de Gluiras, *Privas*, Ardèche (Vivarais).

— de-Rias, *Vernoux*, Ardèche (Vivarais).

APOLINARD (St.-), *St.-Marcellin*, Isère (Dauphiné).

—, *Annonay* (*Ardèche*), Loire (Vivarais).

APOLINE (Ste.-), *Caraman*, Haute-Garonne (Languedoc).

* **APOLLINIS-PROMONTORIUM** (prom. d'Apollon), cap de l'Afr. propre (*États de Tunis*), à l'E. d'Utique et au N. de Carthage; auj. *Raz-Zébil*.

* **APOLLINOPOLIS-MAGNA**, v. de la H.-Égypte, sur le bord occid. du Nil, à 25 l. N. de Syène (*Assouan*); auj. *Edfou*. — *Parva*, v. de la H.-Égypte, sur la rive orient. du Nil, à 5 l. N. de Thèbes; auj. *Kous*.

* **APOLLONEATES**, tribu des Tégéates, en Arcadie.

* **APOLLONIA**, v. de Thrace, sur le Pont-Euxin, au N. E. d'Adrianopolis (*Andrinople*); statue colossale d'Apollon, portée à Rome par Lucullus; auj. *Sizopolis*. — V. de l'Asie min., dans la Bithynie, sur un lac du même nom traversé par le Rhindacus (*Lampadi*);

Digitized by Google

auj. *Aboullona*, et le lac (*Lubad*). — V. de l'As. min., à l'O. de la Phrygie et au S. d'Apamée-Cibotos. — V. de Macédoine, dans la Mygdonie, à l'E. de Thessalonique; auj. *Polina*. — V. de la Libye extér. (désert de *Barca*), dans la Cyrénaïque, sur la Médit. et près de Cyrène dont elle était le port; connue depuis sous le nom de Sozusa, auj. *Marsa-Suza*. Le port qui est très-vaste, est appelé *Bonandra* par les Arabes. — V. riche et commerç. de l'Illyrie, vers l'emb. de l'Aous (le *Vouissa*), à 13 l. S. de Dyrrachium; en ruines. — V. de Syrie, sur le Délas (*Diala*), au N. de Séleucie, dans l'Apollonitide; auj. *Shéréban*. — V. de l'île de Crète.

APOLLONIA, roy. de la Côte d'Or (Afr.), d'env. 40 l. de long sur 7 de large, bien arrosé et fert. en riz et en cannes à sucre. Hab. doux et hospitaliers. Or, ivoire, poivre, riz, etc. — Cap de Guinée. Voy. CAP-APOLLONIE.

* **APOLLONIAS**, v. de Palestine, dans la Samarie, sur la Médit., entre Césarée et Joppé; ruinée, n'est plus qu'un vill. appelé *Arsuf*.

* **APOLOGOS**, v. de l'Asie, dans la Susiane (part. de la *Perse*), près du Tigre et vers son emb. au g. Persique; auj. *Aboleh*.

* **APONA**, Landau.

* **APONUS**, Abano.

APOSTOLES, pet. îles stér. et désertes du détr. de Magellan. Lat. S. 52. 34. l. O. 77. 31. — Établissement d'Indiens dans la prov. de Buenos-Ayres.

APPAC, contr. d'Afr., à l'E. du roy. d'Ardra, entre la côte des Esclaves et le roy. de Benin.

APPAMATOX, riv. de Virginie (Ét.-U.) qui se jette dans la riv. James.

APPELS, com. de la Flandre orient. (Belg.), à 3 l. de Termonde. — Pop. 1,200 hab.

APPELDOORN ou **APPELDORN**, gr. b. de la Gueldre (Hollande), à 3 l. S. O. de Deventer, arr. d'Arnhem. — Pop. 3,000 hab.

APPELLE, *Puy-Laurens*, Tarn (Languedoc).

APPELLES, *Sainte-Foy*, Gironde (Bordelais).

APPELTERRE, com. de la Flandre orient. (Belg.) près Ninove. — Pop. 1,250 hab.

APPENANS, *l'Ile-sur-le-Doubs*, Doubs (Fr.-Comté).

APPENWIHR, *Neuf-Brisach*, H.-Rhin (Alsace).

APPENZELL, *Abbatis-Cella*, cant. de la Suisse, enclavé dans celui de S.-Gall; sa superficie est à peine de 20 l. c.; il est formé de deux républiques, les Rhodes intérieurs catholiques, et les Rhodes extérieurs réformés; il est couvert de hautes montagnes qui se détachent des Alpes. Son climat est froid; pas de rivières navigables; le lac See-Alp et des sources minérales. Habitations éparses, peu de culture, beaux pâturages et nombreux bestiaux et chevaux; fromages médiocres; fabriques de toiles, de coton, mousselines. Le canton est composé de 8 bourgs et sa pop. est de 56,000 hab.

APPENZELL, v. de Suisse, ch.-l des Rhodes intérieurs, cant. d'Appenzell sur la Sitter, à 2 l. 1/2 S. de S.-Gall; son église paroissiale est ornée par les drapeaux conquis pendant les guerres de l'indépendance. Hôtel-de-ville, arsenal; commerce de toiles, de lin et de coton, meules de grès, salpêtre; huit foires par an. Pop. 3,000 hab. cathol. et protest. — *Voy.* TIGURINI.

APPETOT, *Pont Audemer*, Eure (Normandie).

APPEVILLE, *id.* id.

—, en-Beauplois, *Carentan*, Manche (Normand.).

—, le-Petit, *Dieppe*, Seine-Inférieure (Normandie).

* **APPIARIA**, v. à l'E. de la Basse-Mœsie (*Bulgarie*), sur le Danube.

APPIDAMISCHKEN, v. de la rég. et à 3 l. S. E. de Gumbinnen (Prusse).

APPIETTO, *Ajaccio*, Corse.

APPIGNANO, v. de la délég. et à 6 l. S. O. d'Ancône (Ét. de l'Égl.).

* **APPII-FORUM** (marché d'Appius), pet. v. de l'Italie, dans le Latium (*Camp. de Rome*), chez les Volsques, sur la voie Appienne, à 10 l. S. O. de Rome; auj. *Borgo-Longo*.

* **APPII-VIA** (la voie Appienne), établie l'an de Rome 441. Cette route sortait de Rome par la porte Capène (de *St.-Sébastien*), passait par Capoue, Bénévent, Venose et aboutissait à Tarente, à Brindes et à Otrante. Les pierres dont elle est pavée ont au moins un pi. et dem. en carré et sont la plupart bleues; réparée par Auguste et Trajan.

APPILLY, *Noyon*, Oise (Picardie).

APPLEBY, *Aballaba*, v. d'Angl. cap. du c. de Westmoreland, sur l'Eden. A 80 l. N. O. de Londres, 2 dép. au parlement.

APPLÉDORE, v. marit. d'Angl. (c. de Devon), sur la baie de Barnstable; à 83 l. O. de Londres. — B. d'Angl. (Kent), à 18 l. S. E. de Londres. Marché.

APPOIGNY, *Auxerre*, Yonne (Champ.). Eaux minér.

APPONAY, *Dreize*, Nièvre (Nivernais).

APPONVILLIERS, *Illiers*, Eure-et-Loir (Beauce).

APPROUAGE, riv. de la Guiane franç., se jette dans la mer à 12 l. S. de Cayenne, après un cours de 56 l. Lat. N. 4. 35. long. O. 54. 15

APPY, *Tarascon-sur-Ariège*, Ariège (Pays-de-Foix).

APRE (St.-), *Riberac*, Dordogne (Périgord).

APREMONT, b. de l'Ile-de-Fr. (Oise), arr. de Senlis, environné de bois; pop. 500 hab. Fabr. de dentelles et de boutons en fil et en poil de chèvre. A 10 l. N. de Paris, 1 l. S. E. de Créil. *Senlis*.

—, *Nantua*, Ain (Bugey).

—, *Veyne*, Hautes-Alpes (Dauphiné).

—, *Varennes-en-Argonne* (*Meuse*), Ardennes (Champagne).

—, *Saint-Mihiel*, Meuse (D. de Bar). Anc. baronnie.

—, *Gray*, Haute-Saône (Fr.-Comté).

—, *Meulan*, Seine-et-Oise (Ile-de-Fr.).

—, *Rosny-sur-Seine*, Seine-et-Oise (Ile-de-Fr.).

—, *Saint-Gilles-sur-Vie*, Vendée (Poitou).

— sur-Allier, *Nevers* (Nièvre), Cher (Nivernais). Verrerie.

APREMONT, b. de Savoie (Ét.-Sardes), à 2 l. de Nice, 3 l. N. O. de Monaco.

APRES, *Moulins-la-Marche*, Orne (Normandie).

APRES. V. ASPRES.

APREY, *Langres*, H.-Marne (Champ.). Faïencerie. verrerie.

APRICENA, v. de la Capitanate (roy. de Naples), sur le mont Gargano. 3,600 hab.

APRICIANI, près Vico, *Ajaccio*, Corse.

APRIEU, *Le Grand Lemps*, Isère (Dauphiné). Fabr. d'acier.

APRIGLIANO, v. de la Calabre-Citér. (roy. de Napl.), à 2 l. S. E. de Cosenza.

* **APRIMONASTERIUM**, Ebermunster.

APRIO, v. de la Romanie (Turq. d'Eur.), sur la Larissa; archev. grec. A 34 l. O. de Constantinople. Anc. résid. de Théodose qui la répara.

* **APRUSTUM.** V. ABRISIUM.

* **APRUTIUM**, l'Abruzze.

APS, *Viviers*, Ardèche (Vivarais).

APSA, v. de la Romanie (Turq. d'Eur.), à 6 l. S. E. d'Andrinople.

* **APSARUS**, **ABSARUS**, **APSORRHUS**, v. de l'As.

Digitized by Google

min., sur le Pont-Euxin, vers la front de la Colchide, à l'emb. du Bathys (*Bathoun*); auj. *Gounieh*.

* **APSUS**, riv. d'Illyrie, se jetait dans la mer entre Dyrrachium et Apollonia; auj. la *Polina*.

* **APSYRTIDES**, île du g. Adriatique, où Médée tua son frère Apsyrtes qui la poursuivait.

APT, *Apta Julia*, très-anc. v. de Provence (Vaucluse), bur. de p.; 5,500 hab.; ch.-l. de s.-préf., trib. de prem. inst., coll. communal.: monum. rom., sur le Calavon. Bien bâtie, sol fertile. A 11 l. S. E. d'Avignon, 167 l. S. E. de Paris. Fabr. de bougie, d'étoff. de laine et de filoselle; filat. de coton et de soie; tann., chapell., faïenceries. Comm. en eaux-de-vie, fruits secs, confitures. Foires de la Ste.-Claire, Ste.-Luce, Quasimodo et Ste-Anne. Lat. N. 43. 4 l. E. 3. 53.

* **APTA-JULIA**, v. de la Gaule (2e Narbonnaise), embellie par César; colonie d'Auguste (*Apt*).

* **APTERA**, Paleo-Castro.

* **APUA**, v. de la Ligurie (*États de Gênes*), sur la Macra; auj. *Pontremoli*.

* **APUANI**, pp. de la Ligurie dont la cap. était Apua; soumis par les Rom. et transportés dans le Samnium (180 ans av. J.-C.).

* **APULIA** (*La Pouille*), contr. de l'Italie mérid., dans la Gr.-Grèce, comprenait tous les pays situés au-delà du Frento (*Fortore*) et la presqu'île même qui forme le talon de la botte et s'avance le plus vers la Grèce. On la subdivisait en trois parties: *Apulia Daunia*, Saint-Ange et la Capitanate; *Apulia Messapia*, renfermant les Calabri, terre d'Otrante; *Apulia Peucetia*, terre de Bari. Ses princ. v. étaient Venusia, Brindusium et Tarentum. Les Grecs donnaient le nom gén. de *Japigia* à tout ce pays et particul. à la Messapie. L'*Apulie propre* formait la partie sept. de l'Apulia; auj. part. S. de la Capitanate.

APURE, riv. cons. de la Nouv.-Grenade (Colombie), prend sa so. dans les Andes, traverse le Caracas, et se jette dans l'Oc. Atlantique.

APURIMAC, riv. cons. du Pérou, a sa so. dans la prov. d'Abancay, passe à Cusco et se jette dans le fl. des Amazones.

* **AQUA**, Aix-en-Othe.

* **AQUA-BELLA**, Aiguebelle. — Blackwater.

AQUA-DOLCE, riv. de Romanie.

* **AQUÆ**, Furstenfeld.

* **AQUÆ-APOLLINARES.** Voy. CÆRE.

* **AQUÆ-BIGERRONUM.** Voy. AQUENSIS-VICUS.

* **AQUÆ-BILBILITANORUM**, bains célèb. d'Esp., chez les Celtibères (*Aragon*), auprès de Bilbilis; eaux estimées pour la trempe de l'acier; auj. les bains d'*Athama*.

* **AQUÆ-BORBONIS**, Bourbonne-lès-Bains.

* **AQUÆ-BORVONIS**, Bourbon-l'Archambault.

* **AQUÆ-CALIDÆ** ou **AQUÆ-SOLIS**, v. de la Gr.-Bretagne, chez les Dobuni, au S. E. de Londinium; auj. *Bath*.

* **AQUÆ-CALIDÆ**, Aigues-Caudes. — Bagnols. — Orense. — Vichi.

* **AQUÆ-CAROLINÆ**, Carlsbaden.

* **AQUÆ-CUTILIÆ**, lac d'Ital., chez les Sabins, entre Amiternum et Reate.

* **AQUÆ-FERVIDÆ**, Fervaques.

* **AQUÆ-FLAVIÆ**, v. d'Esp. chez les Callaïci; auj. *Chavez*.

* **AQUÆ-GRANI-IN-TUNGIES**, Aix-la-Chapelle.

* **AQUÆ-GRATINIANÆ**, Aix.

* **AQUÆ-HELVETICÆ**, Bade-les-Bains, au cant. de Zurich (Suisse).

* **AQUÆ-LUPIÆ**, Guadeloupe.

* **AQUÆ-LUVIENSES**, Spa.

* **AQUÆ-MATTIACÆ** ou **AQUÆ-MORTUÆ**, v. de la Gaule, fondée par Marius chez les Arecomici, sur la Médit.; auj. *Aigues-Mortes* (Gard). — Wis-Baden.

* **AQUÆ-NISINÆ**, Bourbon-Lancy.

* **AQUÆ-ORIGINES**, lieu d'Esp., chez les Callaïci (la *Galice*), sur le Minus (*Minho*); auj. *Caldas d'Orensé*.

* **AQUÆ-PISANÆ**, bains dans l'Ital., au N. E. de Pise; existent encore.

* **AQUÆ-PLUMBARIÆ**, Plombières.

* **AQUÆ-REGIÆ**, Ægéri.

* **AQUÆ-SALVIÆ**, lieu célèb. à une dem. l. de Rome, où St.-Paul fut décapité.

* **AQUÆ-SEXTIÆ**, gr. et belle v. de la Gaule, 2e Narbonnaise (*Bouches-du-Rhône*), chez les Salyes; auj. *Aix*.

* **AQUÆ-STATIELLÆ**, v. d'Ital. dans la Ligurie; auj. *Acqui* (Et.-Sardes).

* **AQUÆ-TARBELLICÆ**, v. cons. de la Gaule, dans la Novempopulanie, cap. des Tarbelli; auj. *Dax* (Land).

* **AQUÆ-TIBILITANÆ** ou **TIBILIS**, so. d'eaux therm. dans l'Afr. Propre (*Et.-de-Tunis*), au S. O. d'Hippo-Regius; auj. *Hamman*.

* **AQUÆ-TURINÆ**, Acquapendente.

* **AQUÆ-VETERES**, Oudewater (Holl.).

* **AQUÆ-VOCONTIORUM**, Aix (Drôme).

AQUAMBOE, roy. de l'intér. de la Côte d'Or (Afr.), très-riche en or, avec une v. du même nom: tributaire du roi d'Ahanta.

AQUA-NEGRA, pet. place du roy. Lomb.-Vénit. sur la Chiese, à 5 l. O. de Mantoue.

* **AQUA-SPARSA**, Aigueperse.

AQUATACCIO, riv. de la Camp. de Rome.

AQUATELLA-E-PENTA, *Bastia*, Corse.

AQUA-VERDE, lac de la prov. de Cohahuila (Mex.).

* **AQUA-VIVA**, Aiguevive.

* **AQUA-VOCONIS**, Vic-le-Comte.

* **AQUENSIS-VICUS** ou **AQUÆ-BIGERRONUM**, v. de la Gaule (Novempopulanie); auj. *Bagnères* (H.-Pyrénées).

* **AQUIANUM**, Evian.

* **AQUILA**, **AQUILEGIA**, l'Aigle.

AQUILA, *Avella*, v. épisc., cap. de l'Abruzze-Ultér. (roy. de Naples), sur une coll. baignée par l'Aterno; avec un fort. Prise par les Franç. en 1798. Trib., évêch., bel. cath., 24 égl., col., 3 hôp., théât. Pop. 14,000 hab. A 17 l. S. E. de Rome. Env. fert. en safran; a beaucoup souffert d'un tremblement de terre, en 1703.

AQUILAO, une des Laquedives. Lat. N. 10. 44. l. E. 71. 1.

AQUILÉE, *Aquileia*, v. du roy. d'Illyrie, cerc. de Gœritz, sur l'Ancera et sur la lagune de Marano, à 1 l. de l'Adriatique; autref. très-floris. et très-riche, siége d'un patriarchat. Elle fut saccag. en 452 par Attila. Pop. 1,400 hab. A 23 l. N. de Venise.

AQUILIN (St.-), *Neuvic*, Dordogne (Auvergne).

—, *Moulins-la-Marche*, Orne (Norm.).

—d'Augerons, *Montreuil-l'Argilé*, Eure (Norm.).

—de Pacy, *Pacy-sur-Eure*, Eure (Norm.).

* **AQUILINA**, l'Aigle. — Angoulême. — l'Aveline.

* **AQUILONIA**, pet. v. d'Italie, dans l'Apulie Propre (roy. de *Naples*), célèb. par la vict. du consul Papirius-Cursor, sur les Samnites (av. J.-C. 393), auj. la *Cedogna*.

AQUIN, *Vezelay*, Yonne (Bourg.).

—, v. sur la côte mérid. de St.-Domingue, à 26 l. O. des Caves. L'île d'Aquin est sit. vis-à-vis. Lat. N. 18. l. O. 75. 41.

* **AQUINCINCIUM**, Anchin.

* **AQUINCUM** ou **ACINUM**, v. de la Pannonie; auj. *Bude* ou *Ofen* (Hongrie).

Digitized by Google

AQUINO, *Aquinum*, v. de la terre de Labour (roy. de Naples), près du torrent de la Melfe, à 8 l. N. de Gaëte. Patr. de Juvénal, de l'emp. Pescennius Niger et de St.-Thomas-d'Aquin.

* **AQUINUM**, v. d'Ital. dans le Latium, chez les Volsques; auj. Aquino.

* **AQUISGRANUM**, Aix-la-Chapelle.

* **AQUISTRIÆ**, Guistres.

* **AQUITANI**, pp. de l'Aquitania, ainsi nommés avant l'entrée des Rom. dans les Gaules, paraissaient tenir des nat. Ibériennes, et formaient entre eux une confédér.

* **AQUITANIA** ou **AQUITAINE**, une des trois part. de la Gaule, séparée de la Celtique par la Garonne au N. Auguste la recula jusqu'à la Loire, comprenant alors tout le pays entre la Loire, les Cévennes, la Garonne, les Pyrén., l'Océ. aquitanique ou mer de Gasc.: l'anc. Armorique, d'*Armor* ou marit; depuis, l'Aquitaine, de l'ab. de ses eaux et de sa situat. entre la Loire et la Gar. Elle fut ensuite divisée en 3 prov. rom.: l'*Aquitaine Première*, comprenant le Berry, le Limousin, le Bourbonnais, l'Auvergne, le Quercy, le Rouergue et le Velai (*Indre*, *Cher*, *H.-Vienne*, *Creuse*, *Corrèze*, *Allier*, *Puy-de-Dôme*, *Cantal*, *H.-Loire*, *Lot*, *Aveiron*), métrop. Avaricum ou Bituriges (*Bourges*); *Aquitaine Seconde*, le Bordelais, l'Agenois, la Saintonge, l'Angoumois, le Périgord, l'Aunis et le Poitou (*Gir.*, *Lot-et-Gar.*, *Dordogne*, *Charente*, *Char.-Infér.*, *Vienne*, *Deux-Sèvres*, *Vendée*), métrop. Burdigala (*Bordeaux*); *Aquitaine* 3e ou *Novempopulanie*. Voy. ce mot. Les Espagn. ou Gascons s'y répandirent au 7e siècle et la firent nommer Gascogne: elle fut conquise par les Visigoths, puis par Clovis. Voy. **GUIENNE**. Composée d'un grand nombre de pet. pp.

* **AQUOSA**, Aouse en Lorraine.

* **ARA**, v. d'Assyrie où les tr. de Ruben, de Gad et la dem.-tr. de Manassès furent captives.

* **ARA-LUGDUNENSIS** (Autel-de-Lyon), lieu de la Gaule, au confl. du Rhône et de la Saône, où 70 cités gauloises avaient érigé un autel à Auguste; auj. la pointe d'*Ainal*.

* **ARA-UBIORUM**, v. de la Gaule, dans la 2e Germanique, chez les Ubii (gr. d. du *Bas-Rhin*), sur le Rhin, un peu au-dessus de Bonn.; auj. *Gotsberg*.

ARAB, v. très-anc. de l'Arabie déserte.

ARABA, riv. de Perse, dans le Sigistan, au S.; une des anc. limit. de l'Indostan. Elle se jette dans le g. Arabique. Lat. N. 24. 30. l. E. 63. 15.

ARABAN, v. du pachalik et à 30 l. S. E. d'Orfa (Turq. Asiatique), sur le Khabour.

ARABAT, pet. v. marit. de la Crimée (Russie), à 31 l. S. de Perekop. Lat. N. 35. 24. l. E. 33. 52.

ARABAUX, *Foix*, Ariège (Pays-de-Foix).

ARABAZARI, v. de la Caramanie (Turq. As.), à 61. N. E. d'Alamek.

* **ARABES-SCENITES**, nom commun à toutes les tribus de l'Arabie déserte, qui vivaient sous des tentes et menaient une vie nomade; issues d'Ismaël, à les en croire; depuis *Sarrasins*. Auj. les *Bédouins* paraissent avoir conservé les mœurs et les usages des Scénites.

ARAB-HISSAR, v. d'Anatolie (Turq. As.), environnée de ruines; à 13 l. N. de Mogla.

* **ARABIA**, **ARABIE**, en hébreu le pays à l'occid. du Tigre et de l'Euphrate. — *Déserte*, territ. des Iduméens, Moabites, Madianites, Amalécites et des Israélites, pendant 40 ans après leur captivité: Bostra cap. — *Heureuse*, l'anc. Sabée, renfermant l'Ammonitide. — *Pétrée* ou l'anc. Nabathée: Petra, cap. Habit. adorateurs des objets les plus remarq. de la nature; comm. très-floriss.; Sabéens, inventeurs des chiffres, de l'algèbre, de la chimie, de l'astronomie, etc.; ont conservé les sciences connues de l'antiquité, la médecine, l'astrologie. Les Arabes ont l'avantage de n'avoir jamais été transportés hors de leur pays, ni confondus avec les autres nations.

ARABIA-EMPORIUM. Voy. **ADANE**.

* **ARABICUS-SINUS**, g. très-long de la mer Érythrée (*Oc. des Indes*), qui s'enfonçait dans l'esp. de 500 l. entre l'Asie et l'Afr., et se terminait au N. par deux pet. g., l'un à l'E. appelé Élanitique (go. d'*Ailath*); l'autre à l'O, beauc. plus long, appelé Héroopolites (le go. de *Suez*); auj. la *mer Rouge*.

ARABIE, *Arabia*, gr. pénins. d'Asie, d'env. 525 l. de long sur 470 de large; born. E. par le g. Persiq., S. par la mer des Indes, O. par la mer Rouge, N. par l'Euphrate. Divis. ancienn. en Arabie-Pétrée, Arabie-Déserte et Arabie-Heureuse, et auj. en 6 provinces: l'Hedjas, l'Yémen, l'Hadramaut, l'Oman, le Lachsa ou Hadsjar et le Nedsjed (*Voy.* ces art.). Les parties N. et mitoyennes, presque désertes, excepté sur la côte de la mer Rouge, sont habit. par des tribus errantes peu nombr. Le S. et quelques part. de l'E. sont seules fert. Hab. mahom. Ceux du désert ne vivent que du produit de leurs troupeaux ou de brigandages. Cette part. de l'Arabie n'offre que des plaines imm. de sable dans lesq., pour voyager, on est obligé de se servir de la boussole: et les tempêtes y sont aussi terribles que sur l'Océ. La chaleur y est excessive, et l'eau extrêm. rare. Un vent pestilentiel, appelé *Sumbouli* par les Arabes, et *Simoum* par les Turcs, y frappe de mort ceux qui le respirent. Lorsque les vents se déchaînent, ce dés. ressemble à une mer agitée, et des caravanes entières se trouvent ensevelies sous des vagues de sable. Passer de cette contrée dans l'Arabie-Heureuse, c'est passer du Tartare dans les Champs-Élisées. Là sont des plaines fert., et des mont. couvertes de verdure. Le riz, le maïs, l'encens, la myrrhe, l'aloës, le café, les dattes, les oranges et autres fruits, y étalent à l'envi leurs richesses. Les Arabes de ce pays fert., autref. célèb. dans les sciences, sont encore de beauc. supérieurs aux tribus nomades des déserts. Néanmoins, ces Arabes, jaloux, vindicatifs et voleurs, respectent, dit-on, les droits de l'hospitalité. Les états de l'Arab. sont la plupart sous un gouv. mod. et patr., quelques-uns sont de véritabl. républ. On exporte annuell. de l'Arabie plus de 12 millions pesant de café. On y trouve des lions, des tigres, des chameaux et des chevaux très-estimés. Pop. 12 millions d'hab.

* **ARABIE-PÉRÉE**. V. **PÉRÉE**.

* **ARABISSUS**, v. de l'As. min., dans la Cappadoce, au N. E. de Comane; patrie de l'emp. Maurice; asyle de St.-Jean-Chrysostôme.

* **ARABITÆ**, pp. de la Gédrosie (part. du roy. de *Perse*), sur l'Océan, à l'O. des emb. de l'Indus.

* **ARABIUS**, riv. de Gédrosie, coulait chez les Arabitæ; auj. l'*Il-Mend*.

ARAB-KIR, v. d'Arménie, sur l'Euphrate, à 50 l. S. O. d'Erzeroum; gr. et bien peuplée.

ARABLOY, *Gien*, Loiret (Orléanais).

* **ARABO**, Ruab *ou* Juvarin.

ARAC, v. de l'Arabie-Pétrée, à 35 l. S. de Jérusalem. V. **PETRA-NABATHÆA**.

* **ARACA**, v. de la Chaldée, dans le territ. de Sennaar, une des plus anc. du monde, bâtie par Nemrod, confondue avec l'anc. Edesse.

ARACAN ou ARRACAN, roy. de la presqu'île orient. de l'Inde, au S. E. du Bengale, comprenant, depuis la riv. de Naat jusqu'au cap Négrais, env. 200 l., et séparé à l'E. du Pégu et du roy. d'Ava par une chaîne de mont. escarp. Pays fert, mais exposé à des pluies continuelles. Prod. miel, cire, drogueries, saphirs,

Digitized by Google

or ; beaux. de riz et de fruits excell. Peu de chevaux, mais une infinité d'éléphants et de buffles. Habit. idolâtres, passent pour les tyrans de leurs femmes : comm. presque tombé. — Cap., sur la riv. du même nom, prise et pillée par les Birmans en 1785, lesquels en transportèrent les trésors à Ava, avait 150.000 h. ; on n'en compte pas 15.000 auj. Gouv. par un vice-roi birman. A 100 l. O. S. O. d'Ummerapoura, 125 N. O. de Pegu. Lat. N. 20. 40. l. E. 91.

* **ARACÉENS**, pp. de Palestine, descendants d'Arac, fils de *Chanaan*.

ARACENA, v. de la prov. et à 10 l. N. O. de Séville (Espagne).

ARACHOVA, v. de la Livadie (Turq. d'Eur.), à 2 l. N. de Salona.

* **ARACHOSIA**, contr. de l'Asie, arrosée par l'Arachotus et comprise par quelques auteurs dans l'Arie ; sol stérile et sablonneux : avait une v. appelée Cophe, bâtie par Sémiramis ; auj. le pays des *Caaukers* au roy. de Cabul.

* **ARACHOTUS**, v. d'Asie, cap. de l'Arachosie, sur l'Etymander (l'*Edmund*), ne peut être la moderne *Cabul*. — Riv. du même pays, formait un lac dans son cours ; emb. à l'Indus ; auj. le *Kaubi*.

* **ARACHTUS**, v. de l'Épire, sur l'Arethon et au N. d'Ambracie.

* **ARACILLUM**, v. d'Esp. prise et détr. par Auguste ; nommée Ara-Cœlim par Antonin et hab. par les Aracœlitains ; auj. *Araquil*, b. de Navarre.

ARACUITES ou ARAGUITES, pp. du Brésil.

* **ARACYNTHUS**, mont. de la Grèce, dans la Béotie, près de Thèbes, et au rivage de la mer.

ARAD (le Nouv. et le Vieux), deux v. de Hongrie, sur le Marosch, à 1 l. de dist. l'une de l'autre ; à 12 l. N. de Témeswar. Lat. N. 46. 11. l. E. 18. 38.

* **ARAD ou ARATH**, v. de la Palestine, dans la Judée, au S. de Jérusalem, sur la front. de l'Arabie-Pétrée.

* **ARA-DECII**, lieu marécageux de la Mœsie, où les généraux de Décius se dévouèrent.

ARADI, v. d'Anatolie (Turq. Asiat.), à 31. N. O. de Kastamouni.

* **ARADUCTA**, Amaranthe.

* **ARADUS**, île et v. de Phénicie, sur la côte de Syrie, près Tortose ; eut long-temps ses rois part. : Andromède y fut exposée aux monstres marins ; auj. l'*île de Ruad*.

* **ARÆ**, rochers de la mer, au voisinage de la Sicile ; les îles Ægates, auj. *Maretimo*, *Levanzo* et *Favagnana*. La vict. que le consul Lutatius y remporta sur la flotte des Carthaginois, mit fin à la prem. guerre Punique, l'an 512 de Rome.

* **ARÆ-ALEXANDRI**, autels au bord de l'Hypase où Alexandre borna ses conquêtes.

* **ARÆ-CÆSARIS**, Velichi.

* **ARÆ-FLAVIÆ**, Blaubeuern. — Heidenhem. — Aurach.

* **ARÆ-GANNÆ**, Argentan.

* **ARÆGENUS** et ensuite **BAJOCASSES**, v. de la Gaule, cap. des Bajocasses (*Calvados*) ; auj. *Bayeux*.

* **ARÆ-PHILENORUM**. Voy. PHILÈNES.

* **ARA-FLAVIANA**, Vienne, cap. de l'Autriche.

ARAFAT. Voy. BARAFAT.

ARAGON, *Arragonia*, prov. consid. d'Espagne, bornée au N. par les Pyrénées, à l'O. par la Navarre et les Castilles, au S. E. par le roy. de Valence, à l'E. par la Catalogne ; sa superficie est de 1200 l. c. ; elle comprend les prov. de Huesca, Sarragosse, Teruel et Calatayud, mont. de Cuença, d'Albarracin, de Teruel, de Sierra-Molina, de Morata-del-Conde, d'où sort un grand nombre de riv. qui coulent vers les mers opposées ; les plus consid. sont : l'Ébre qui divise le pays en deux part., et reçoit l'Aragon, le Gallego, la Cinca, la Ségre, le Jalon, la Guerra, l'Almonacid et le Guadalope ; le Guadalaviar, le Tage, le Jucar et le Gabriel, qui se dirigent vers le S. Le climat, tempéré dans les plaines et les vallées, est froid sur les mont. ; le sol prod. des gr., de bons vins, des fruits, du safran, du lin, du chanvre qui, avec l'huile, la soude, la soie, et le bois de construction, alimentent un comm. consid. ; beaux pâturages, nombreux bestiaux et gibier ; exploitations de cuivre, de cobalt, de plomb, de fer, d'alun, de jaspe, marbre et jayet ; fabr. de laine, soieries, toiles, acier, savon, poudre à tirer, cuir, eau-de-vie. Saragosse est la princip. v. de cette prov. Les hab. courageux, actifs et industrieux, sont au nombre de 700.000. — Riv. qui a sa so. dans les Pyrén. et se jette dans l'Ébre entre Tudela et Calahorra. — (Canal d'), entrepris par Charles V l'an 1529, est de 35 l. depuis la *Rosa de Tudela* jusqu'à l'Ébre. — B d'Esp., en Aragon, à 2 l. N. O. de Huesca. — V. d'Arabie, à 56 l. E. de *Sana*.

ARAGON, *Carcassonne*, Aude (Lang.).

ARAGORRY, *Saint-Jean-de-Luz*, B.-Pyrénées (Labour).

ARAGUAYA, riv. considér. du Brésil, a sa so. par le 19e deg. de lat. S., sépare les prov. de Matto-Grosso et de Goyas, reçoit le Tocantin, et se jette dans le fl. des Amazones, à 20 l. de la v. de Para. Tribus sauv. et guerr. le long de ses bords.

ARAGUES, b. d'Esp. (Aragon), à 3 l. N. O. de Jaca.

ARAGUES, l'*Ile-en-Jourdain*, Gers (Armagnac).

ARAIGNOUET, *Arreau*, H.-Pyrénées (Gascogne).

ARAILLE (St -), *Saint-Girons*, Ariège (Comminge).

—, *Martres*, H.-Garonne (Comminge).

—, *Vic-Fezensac*, Gers (Armagnac).

ARAINCOURT, *Saint-Avold*, Moselle (Lorraine).

ARAISE (Forêt d'), *Châteaubriand*, Loire-Infér. (Bretagne).

ARAKIRY, v. du Mysore (Ind.), à 3 l. de Seringapatam.

ARAL, lac salé de la Tart.-indép. (Asie), d'env. 60 l. de long et 25 de large ; à 60 l. E. de la mer Casp., reçoit un gr. nombre de riv. parmi lesquelles l'Oxus et le Sirr, sans communication apparente avec l'Océan.

ARAM, v. d'Arabie, à 13 l. N. N. E. de Chamir.

* **ARAM**, nom de la Syrie, dans l'Écriture-Sainte, du nom d'Aram un des fils de Seth, dont les enfants, dits Araméens, peuplèrent cette contrée.

* **ARAMÆI ou ARIMÆI**, nom des prem. hab. de la Syrie et de la Mésopotamie, descendants d'Aram.

ARAMBEAUX, *Mauléon*, B.-Pyrénées (Gascogne).

ARAMBECOURT, *Brienne*, Aube (Champagne).

ARAMITZ, ch.-l. de cant., *Oléron*, B.-Pyrénées (Béarn).

* **ARAM-NATHARAÏM** (Aram des rivières) ; nom que les habitants de la Mésopotamie donnaient à leur pays.

ARAMO, v. et fort du Chili, près de l'Oc.-Pacifique ; à 11 l. S. de la Conception.

ARAMON, ch.-l. de cant., *Villeneuve-lès-Avignon*, Gard (Languedoc). Comm. d'huile d'olives.

* **ARAMONT**. *Voy.* HARAMONT.

ARAN, *Arania*, vall. des Pyrén., à la so. de la Garonne, en Catalogne ; Viella, cap. — V. de l'Irak (Perse), à 36 l. N. d'Ispahan.

ARAN, *Montbard*, Côte-d'Or (Bourgogne).

ARANC, *St.-Rambert*, Ain (Bugey).

ARANCAGUA, riv. considér. du Chili (Amér. merid.), a sa so. dans les Andes ; emb. à la mer Pacifique.

Digitized by Google

ARANCE, *Orthès*, B.-Pyrén. (Béarn).
ARANCOU, *Saint-Palais*, B.-Pyrén. (Béarn).
ARANDA-DE-DOURO, *Randa*, v. d'Esp. (Vieille-Castille), sur le Douro, à 10 l. O. d'Osma; pop. 3,500 hab. — *De-Ebro*, v. d'Aragon sur l'Ébre, à 8 l. S. de Tarragone.
ARANDAZ, *Saint-Rambert*, Ain (Bugey).
ARANDON, *La-Tour-du-Pin*, Isère (Dauphiné).
ARANDORE, v. de l'île de Ceylan, à 8 l. S. S. O. de Candy.
* ARANGUESIA, *Aranjuez*
ARANHA, v. d'Estram. (Port.), à 4 l. N. E. de Leiria.
ARANIOS, riv. de Transylvanie.
ARANJUEZ, beau vill. bâti dans le goût holland., et maison de plaisance du roi d'Esp. (Nouvelle-Cast.); sur le Tage; avec des jardins agréables et un parc de plusieurs lieues de tour.; à 10 l. S. de Madrid. 6 l. N. E. de Tolède. Théâtr. roy. Pop. 2,000 hab., pend le séjour de la cour 12,000 habit.
ARANNOS, pet. v. de Nav. (Esp.), à 3 l. de St.-Estevan.
ARANOU, *Lourdes*, H.-Pyrén. (Gascogne).
ARANTAC, p. du Pérou, sur la côte et à 10 l. S. O. d'Aréquipa.
ARANVILLE, *Arreau*, H.-Pyrén. (Gascogne).
ARANY-VAR, place forte de Transylv. (Emp. d'Autr.), à 7 l. S. O. de Carlsbourg.
ARAQUIL, b. d'Esp. (Navarre), à 8 l. O. de Pampelune.
* ARAR, ARARIS OU SAUCONNA, la *Saône*, riv. de Gaule, coulait entre les Sequani et les Eduens.
ARARAT (auj. *Masis*), mont. isolée d'Arménie, très-haute et très-escarpée, entre la mer Noire et la mer Casp., à 17 l. S. E. d'Erivan, et sur laq. s'arrêta, dit-on, l'arche de Noé. — Mont. de ce nom, au N. E. de la Pensylvanie (Ét.-U. d'Amér.)
* ARARATHIE, l'Arménie, du nom du mont Ararat.
* ARARAUCÈLES, pp. de la Libye extér. (Afr.), occupaient la part. S. O. de la Marmarique.
* ARARENA, contr. sablonneuse, au centre de l'Arab.-Déserte; habitants nomades.
* ARARUS, riv. de la gr. Dacie (*Moldavie*), se jetait dans le Danube; auj. le *Sereth*.
ARAS OU ARAXES, *Araxes*, riv. d'Asie, a sa so. en Arménie, à 8 l. S. d'Erzeroum, et se joint au Kur qui se jette dans la mer Caspienne. — Ou *Eris*, v. du Schirvan (Perse), à 46 l. S. S. E. de Téflis.
ARASSI. *Voy.* ALASSIO.
ARATS, gr. b. du gouv. de Nijnei-Nowogorod (Russie); fabr. de poteries
ARAU, *Aravia*, v. de Suisse, ch.-l. du cant. d'Argovie, sur l'Aar, à 11 l. O. de Zurich. Manuf. de camelots, indiens., soieries, peignes, etc. Les cant. protest. y tenaient leurs diètes part. Pop. 2,000 hab. Lat. N. 47. 17. long. E. 5. 28.
ARAUCANA, contr. d'Amér. au S. du Chili, entre le Biobio et la Valdivia, et entre les Andes et la mer, depuis le 36. 44. jusqu'au 39. 50. deg. de lat., hab. par les *Araucos*, très-braves et très-robustes, indépendants, et implacables ennemis des Espagnols. Mines d'or abondantes.
ARAUCO, v. et fort du Chili, sur une riv. du même nom, à 7 l. S. de la Conception : bâti pour arrêter les incursions des Araucos.
ARAUJUZON, *Navarreins*, B.-Pyrén. (Béarn).
ARAULES, *Issingeaux*, Haute-Loire (B. Langued.).
* ARAURA OU ARAURIS, riv. de la Gaule, chez les Arecomici (dép. de l'*Hérault*); auj. l'*Hérault*.
ARAURE, v. du Vénézuela (Colombie), sur l'Acarigua, au N. E. de Truxillo.
* ARAUSICA, *Arausio*, v. considér. de la Gaule, chez les Cavarri (*Vaucluse*), et au pays des Tricastini. Les Rom. y furent complètement battus par les Cimbres et les Teutons (avant J.-Ch. 105); auj. *Orange*.
ARAUX, *Navarreins*, B.-Pyrénées (Béarn).
ARAVA, c. de la Haute-Hongrie, près de la Gallicie, d env. 60,000 hab. : tisseranderies. — Forter. démantelée, ch.-l. de l'Arava, dans les monts Crapacs, à 30 l. N. E. de Neuhausel.
ARAVITA, v. d'Esp., à 16 l. E. de Cordoue.
ARAWARI, riv. de la Guiane, qui sép. les possessions franç. et portug., et se jette dans l'Océ. au cap Nord.
ARAXA, riv. d'Esp., se jette dans l'Orio à Tolosa.
* ARAXES D'ARMÉNIE OU IAXARTES, gr. riv. d'As., avait sa so. dans le Caucase, recevait le Cyrus (le *Kur*), et se jetait dans la mer Caspienne; très-rapide, impétueuse, renversant tous les ponts; auj. l'*Aras*.
* ARAXES DE PERSE, riv. de la Perside (*Farsistan*), passait à Persépolis, s'unissait au Médus et allait se jeter dans un lac; auj. le *Bendemir*. C'est sur ses bords que Cyrus fut défait par Thomyris, reines des Massagètes.
* ARAXES DE SOGDIANE, riv. d'As., appelée aussi IAXARTES. *Voy.* ce mot.
ARAXUM, prom. du Péloponèse, dans l'Achaïe, sur la mer Ionienne, à l'entrée du g. de Corinthe (*Lépante*); auj. le cap *Papas*.
ARBA, île et v. du g. de Carnero, sur la côte de Dalmatie, à 2 l. et dem. de Zara. Pop. 4,000 hab. Blés, vin, olives, excell. chevaux. — Ch.-l., siége épiscopal.
ARBAI, groupe d'îles de la mer Pacif., dans l'archip. des Amis.
ARBALÈTRE (l'), *Ris*, Seine-et-Oise (Ile-de-Fr.).
ARBANATS, *Castres*, Gironde (Guienne).
ARBANT, *Nantua*, Ain (Bugey).
ARBAS, *Saint-Gaudens*, H.-Garonne (Nébousan).
ARBECA, b. et chât. de Catalogne (Esp.), à 7 l. de Lérida.
ARBECEY, *Cintrey*, Haute-Saône (Fr.-Comté).
ARBECHAN, *Auch*, Gers (Gascogne).
— (Ile), *Mirande*, Gers (Astarac).
* ARBEIA, Jerbey, v. d'Angleterre.
ARBELLARA, près Sartène, *Ajaccio*, Corse.
* ARBELLES, v. considér. de l'Assyrie (part. de la Turq. d'As.), sur le Zabus (l'*Altonsou*), à l'E. de Ninive. Alexandre y remporta sur Darius une vict. qui mit fin à l'emp. des Perses (av. J.-C. 331); auj. *Arbil* ou *Erbil*.
ARBEOST, *Argelez*, H.-Pyrén. (Bigorre).
ARBERATS, *St.-Palais*, B.-Pyrén. (Béarn).
ARBÈRE, *Gex*, Ain (Pays-de-Gex).
ARBERG, *Arolæ mons*, b. du cant. et à 4 l. N. O. de Berne (Suisse), sur l'Aar; avec un beau chât., passage très-fréquenté.
ARBEROUE, *St.-Palais*, B.-Pyrén. (Béarn).
ARBES, v. de la rég. de Tunis, dans une belle plaine, à 2 journées S. de Bona.
ARBEUVILLE, *Dun-sur-Meuse*, Meuse (Lorraine).
* ARBIENS, pp. de la Gédrosie; hab. d'Arbis, v. sur l'Arbis.
ARBIEU, *Fleurance*, Gers (Armagnac).
ARBIGNIEU, *Belley*, Ain (Bugey).
ARBIGNY, *Pont-de-Vaux*, Ain (Bresse).
— Sous-Varennes, *Bourbonne*, Haute-Marne, (Bassigny).
ARBIL. Voy. ERBIL.
* ARBIS, fl. de Perse, auj. l'*Itment*.
ARBIS, *Cadillac*, Gironde (Bordelais).
ARBITRO, près Corte, *Bastia*, Corse.

Digitized by Google

ARBLADE-BRASSAT *ou* Le-Bas, *Aire-sur-l'Adour* (*Landes*), Gers (Gasc.).

—Comtal *ou* Le-Haut, *Nogaro*, Gers (Armagnac).

ARBLEIX, *Pau*, B.-Pyrén. (Béarn).

ARBOGA, anc. v. de Westmanie (Suède), près du canal du même nom, à 12 l. O. de Stockholm; comm. de fer et d'armes.

ARBOIS, *Arborosa*, v. de Fr.-Comté (Jura), sur la Cuisance, rel. et bur. de p.; ch.-l. de cant., tribun. de prem. inst., coll. communal. Vins bl. très-estim.; tann., papet., etc. comm. en huile. Patr. du général Pichegru. Pop. 6,500 hab., arr. et à 2 l. N. E. de Poligny, 9 l. S. O. de Besançon, 85 S. E. de Paris. Lat. N. 46. 50. long. E. 3. 26.

ARBON, *Arbor felix*, anc. v. du cant. de Turgovie (Suisse), au S. du lac et à 5 l. E. de Constance. Manuf. d'indiennes; chât. bâti par les Romains.

ARBON, *St.-Gaudens*, H.-Gar. (Nébousan).

ARBONE, v. de l'Hedjas (Arabie); à 36 l. N. O. de la Mecque.

ARBONENS, *Castelnaudary*, Aude (H.-Lang.).

ARBONNE, vill. de l'Ile-de-Fr. (Seine-et-Marne), arr. de Melun, près la forêt de Fontainebleau. Pop. 130 hab.; à 13 l. S. de Paris, 2 l. E. de *Milly* (Seine-et-Oise). Bois et gr.

ARBONNE, *Bayonne*, B.-Pyrén. (Gasc.).

* ARBOR-FELIX, Arbon.

ARBORAS, *Gignac*, Hérault (Lang.).

* ARBOREA, Oristagni, v. de Sardaigne.

ARBORI, près Vico, *Ajaccio*, Corse.

* ARBORICA, Avranches.

* ARBOROSA, v. de la Gaule, chez les Sequani; auj. *Arbois*.

ARBOS, pet. v. de Catal.(Esp.), à 4 l. de Tarragone.

ARBOT, *Châl.-Vilain*, H.-Marne (Champ.).

ARBOUANS, *Montbelliard*, Doubs (Fr.-Comté).

ARBOUCAVE, *St.-Sever*, Landes (Gasc.).

ARBOUET, *St.-Palais*, B.-Pyrén. (Béarn).

ARBOUIX, *Argellez*, H.-Pyrén. (Bigorre).

ARBOURG, *Arolæ Burgus*, v. très-forte du cant. d'Argovie (Suisse), sur un rocher baigné par l'Aar; à 7 l. E. N. E. de Soleure.

ARBOUSE, *La Charité*, Nièvre (Nivernais).

ARBOUSSOLS, *Perpignan*, Pyrén.-Or. (Roussillon).

ARBOUVILLE, *Auterive*, H.-Gar. (H.-Lang.).

ARBOUVILLERS, *Limours*, S.-et-Oise (Ile-de-Fr.).

ARBRA, v. de l'Helsingland (Suède), à 8. l. N. O. de Soderhamn.

ARBRE, comm. de la prov. de Hainaut (Belg.), à 4 l. de Mons, 500 hab.—Autre dans la prov. de Namur (Belg.), près de cette v. 475 hab.

ARBRE-A-MOUCHES (l'), *Airaines*, Somme (Pic.).

ARBRE-FONTAINE, comm. de la prov. de Luxembourg (Belg.). 500 hab.

ARBRES (les). *Rignac*, Aveiron (Charente).

—*Mauriac*, Cantal (Auvergne).

ARBRESEC, *La-Guerche*, Ille-et-Vilaine (Bretag.).

ARBRESLE (l'), pet. v. du Lyonnais (Rhône), bur. de p.; ch.-l. de cant., arr. et à 4 l. O. de Lyon. 97 l. N. E. de Paris (437 kilom.), au bas de la mont. de Tarare. Comm. de chanvre.

ARBRET (l'), rel. de p., *Doulens* (*Somme*), Pas-de-Calais (Pic.).

ARBUISSONAS, *Villefranche*, Rhône (Lyonnais).

ARBUS, *Pau*, B.-Pyrén. (Béarn).

ARBUSSAN, *Nérac*, Lot-et-Garonne (Condomois).

ARBUSSIGNY, vill. de Savoie (Et.-Sardes), à 3 l. S. de Genève.

ARBY, b. de Suède, dans le Smaland, à 4 l. S. O. de Calmar.

ARC, riv. de Savoie qui se jette dans l'Isère, au dessous d'Aiguebelle. — Autre (Bouches du Rhône).

ARC, *Barjac* (*Gard*), Ardèche (Lang.).

—, *Quingey*, Doubs (Fr.-Comté). Salines.

—, *Gray*, Haute-Saône (Fr.-Comté).

—en-Barrois, ch.-l. de cant., *Châteauvilain*, H.-Marne (Bourgogne), sur l'Aujon. Manuf. de toiles peintes; forges et fourneau.

ARC, comm. de la prov. de Hainaut (Belg.), à 3 l. de Tournay, 1600 hab.

ARC-SOUS-CICON, *Pontarlier*, Doubs (Fr.-Comté).

—sous-Montenoz, *Salins* (*Jura*), Doubs(F.-C.).

— sur-Tille, *Dijon*, Côte-d'Or (Bourg.).

ARCA, v. du gouv. de Marasch (Turq. As.), à 7 l. O. de Malatia.

ARCABEY, v. sur la côte occid. de St.-Domingue, à 5 l. N. du Cul-de-Sac.

ARCACHON, *La-Tête-de-Buch*, Gironde(Guienne).

ARCACHON (bassin d'), baie formée par l'Océan, sur la côte du dép. de la Gironde; environné de plusieurs vill. dont la Teste-de-Buch est le plus considérable.

* ARCADES(les), *Caussade*, Tarn-et-Gar. (Quercy).

ARCADIE, contr. du Péloponèse, born. N. par l'Achaie propre, S. par la Messénie, E. par l'Argolide, O. par l'Élide; la part. supér. couverte de mont. et de forêts abondait en chevaux et ânes très-renommés; gouv. monarchique, républicain, puis enfin oligarchique: hab. adonnés à l'agricult., aimaient la musique, étaient très-superstitieux, mais valeureux et jaloux de leur liberté. Villes princ.: Mégalopolis, cap.; Tégée et Mantinée.

ARCADIE, *Cyparissus*, pet. port de Morée, prov. de Belvedère, à 5 l. N. de Zonchio. Comm. en huile, laine et peaux de moutons. Lat. 37. 24. long. 19. 22.

* ARCADIOPOLIS. Voy. BERGULE.

* ARCÆ-CASTRENSES, Arches, en Lorraine.

* ARCÆ-EBUROVICUM, Pont-de-l'Arche.

* ARCÆ-REMENSES, Charleville.

ARCAGNAC, *Auch*, Gers (Gasc.).

ARCALIA, v. sur la côte occid. de l'Ile de St.-Domingue, à 4 l. N. de Port-au-Prince.

ARCAMBAL, *Cahors*, Lot (Quercy).

ARCAMONT, *Auch*, Gers (Gasc.).

ARCANATO, v. d'Italie (roy. Lomb.-Vénit.), à 6 l. O. de Milan.

ARCANE, pet. riv. de l'Anatolie propre, sur la mer Noire.

ARCANGELO (San), pet. v. de la Basilicate (roy. de Naples). — B. de la Romagne (Et. de l'Égl.), près de Rimini. Patr. de Ganganelli.

ARCANGUES, *Bayonne*, B.-Pyrén. (Gasc.).

ARCANHAC, *Villefranche*, Aveiron (Rouergue).

ARCATE ou ARCOT, v. du Carnate (Ind.), sur la Palar, à 25 l. S. O. de Madras. Lat. N. 12. 52. long. E. 77. 8., cap. de la nababie du même nom; pays fert. et peuplé, abandonné aux Angl. par le Nabab qui réside à Madras.

* ARCATI-REGIO, contr. de l'Inde, sur la côte de *Coromandel*, au S., dans le territ. actuel de *Pondichéry*. Voy. ARCATE.

ARCAY, *Châteauneuf-sur-Cher*, Cher (Berry).

—, *Niort*, Deux-Sèvres (Poitou).

ARCE, *Saint-André-de-Cubzac*, Gir. (Guienne).

ARCÉ, *Baugé*, Maine-et Loire (Anjou).

—, *Château-du-Loir*, Sarte (Maine).

ARCEAU, *Dijon*, Côte-d'Or (Bourgogne).

ARCELOT, *id.* id.

ARCENANT, *Nuits*, Côte-d'Or (Bourg.). Exc. vin.

ARCENAY, *Semur*, id.

ARCEN, com. de la prov. de Limbourg (Belgique), près Venloo, 1,200 hab.

ARCENS, *Le Chaîlard*, Ardèche (Vivarais).

ARCES, *Coze*, Char.-Infér. (Saintonge).

Digitized by Google

ARCES, *Sens*, Yonne (Champagne).

ARCET, *Saint-Sever*, Landes (Gascogne).

ARCEVILLE, *Angerville* (*Seine-et-Oise*), Loiret (Beauce).

ARCEY, *l'Ile-sur-le-Doubs*, Doubs (Fr.-Comté). — , *Bernay*, Eure (Normandie).

ARCH, v. et belle vallée du cant. de Berne (Suisse), environnée de hautes montagnes.

* **ARCHÆOPOLIS**, v. consi. de la Colchide (*Mingrélie*), au N. O., près du Pont-Euxin.

ARCHAIL, *Digne*, B.-Alpes (Provence).

ARCHAMBAULT, *Montmorillon*, Vienne (Poitou).

ARCHANGEL, gouv. de la Rus. d'Eur. borné au N. par l'Oc. glac., à l'E par le gouv. de Tobolsk, au S. E. par celui de Vologad, au S. O par celui d'Olonetz, à l'O. par la Finl. et au N. O par la Norw.; a 350 l. de long sur 175 de largeur. Plusieurs îles font part. de ce gouv.; les plus importantes sont : Solovetz, dans la mer Blanche, Vaigatz, Kalgoef, et la Nouv.-Zemble, dans la mer Glac. La part. occid. de cette cont. est sillonnée par quelques rameaux des monts Scandinaves. Les riv. ont presque toutes leur emb. dans la mer Glac.; les plus considérables sont : l'Onega, la Dwina, le Mézèn, le Kouloï, la Petchora et la Kara qui sépare la Russie d'Eur. de l'As. Une foule de lacs arrosent aussi ce pays qui est gelé pendant dix mois, et dont la glace, pendant la saison la plus rigoureuse, a souvent trois pieds de profondeur. La culture est rare et la récolte chétive. Au-delà du 67° de lat., il n'est plus de vég. possible. Le printemps et l'automne sont constamment humides, l'été lui-même est sombre et brumeux; en revanche le ciel d'hiver est pur et serein. Le seigle, l'orge et les pommes de terre viennent dans le Midi; de vastes forêts où vivent les renards, les hermines, les rennes, les loups et les ours, couvrent la part. mér. de l'Archangel, ainsi que d'épais pâturages où sont nourris de beaux troupeaux de bestiaux, et surtout de bœufs. Les princ. prod. min. sont : le fer, le cuivre et le sel. Ce gouv., divisé en 8 dist. : Archangel, Mézèn, Kola, Chenkoursk, Onéga, Pinéga, Kholmogori et Kem, contient 200,000 h. composés de Russes, de Permiens, de Samoïèdes et de Lapons. Leur industrie s'applique à la pêche de la baleine et du hareng, à la fabrication de la toile et à la préparation des pelleteries et des cuirs. Objets d'exp. : fourrures, dents de morses, huile de pois., viande salée, morue sèche, harengs; bestiaux, veaux renommés par leur beauté; bois de construction, mâts, navires d'Archangel, poix, goudron et térébenthine. Les v. les plus import. pour le com. sont : Onéga, Kola et surtout Archangel, qui est le ch.-l. du gouv. et du distr.

ARCHANGEL, Rus. d'Eur.; v. bâtie près de l'emb. de la Dwina dans la mer Blanche, à 165 l. N.-E. de St-Pétersbourg. Archangel, siége d'un évêché, est une v. laide, bâtie en bois et mal pavée; elle possède néanmoins plusieurs étab. utiles, tels qu'un gymnase, une école de marine, des chantiers pour la construct. des bâtiments de guerre ou de commerce, des fab. de savon, de suif, une raffinerie de sucre, des fab. de toile, des corderies, des tanner., des brasser., etc.; il s'y fait des armements consid. pour la pêche de la baleine et du hareng, et des expéditions pour la Nouv.-Zemble et le Spitzberg.

ARCHANGEL (**NOUV.**), établ. russe sur la côte N.-O. de l'Amér. sept., île de Sitka; il y a un bon port et on y fait le commerce de pelleterie. 1.000 hab.

ARCHANGELSK, bourg de la Russie d'Eur., gouv. d'Orenbourg, distr. et à 5 l. E. de Menzélinsk; fourneaux de cuivre, affineries qui occupent 7 ou 800 ouvriers. — *Autre*, gouv. de Kherson, distr. et à 16 l. N. d'Olviopol. — *Autre*, gouv. de Simbirsk, à 10 l. N.-N.-E. de Samara.

ARCHANGELGOROD, pet. v. du gouv. et à 18 l. N. E. d'Ekaterinoslaw (Russie).

* **ARCHANGELOPOLIS**, Archangel.

ARCHANGELSKOI, pet. v. de Russie, gouv. et à 42 l. N. E. de Wologda. — *Autre*, gouv. d'Irkoutsk, près de l'Oka.

ARCHE (**L'**). *Voy.* LARCHE.

* **ARCHELAÏS**, v. de l'As. min., dans la part. S. O. de la Cappadoce, où Macrin fut tué par l'ordre d'Héliogabale; auj. *Erekli*.

ARCHELANGE, *Dôle*, Jura (Fr.-Comté).

ARCHELLES, *Dieppe*, Seine-Infér. (Normandie).

ARCHEMONT, *Magny*, Seine-et-Oise (Normand.).

ARCHENA, v. d'Esp.; à 4 l. N. O. de Murcie. Eaux thermales.

ARCHENNES, com. de la prov. de Brab. (Belg.), à 3 l. de Louvain; 325 hab.

ARCHES, *Mauriac*, Cantal (Auvergne). — *Epinal*, Vosges (Lorraine). Papeteries.

ARCHET, *Rambouillet*, Seine-et-Oise (Ile-de-Fr.).

ARCHETTES, *Epinal*, Vosges (Lorraine). Papet.

ARCHI, v. de l'Abr.-Citér. (roy. de Naples); à 3 l. S. de Lanciano.

ARCHIAC, ch.-l. de cant., *Pons*, Char.-Inférieure (Saintonge).

* **ARCHIÆ**, Arques.

ARCHIDONA, pet. v. de l'Andal. (Esp.), sur l'Oxenil; à 12 l. S. de Cordoue. — V. d'Amér. (Colombie), à 30 l. S. E. de Quito. Lat. S. 0. 45 l. O. 79. 13.

ARCHIGNAC, *Montluçon*, Allier (Bourbonnais). — , *Sarlat*, Dordogne (Périgord).

ARCHIGNY, *Chauvigny*, Vienne (Poitou).

* **ARCHIMONTANUM**, l'Ertzgebirge.

ARCHINGEAY, *St.-Savinien*, Charente-Inférieure (Saintonge).

ARCHINTO, v. du roy. Lomb.-Vén., près de Côme.

ARCHIPEL, *Mare Ægeum*, part. consid. de la Méditer., born. N. par la Macédoine et la Romanie; E. par l'Anatolie; O. par la Livadie et la Morée; S. par la Médit. On compte 48 îles princ. dans l'Archip.; les plus gr. sont : Candie, Négrepont, Naxos, Rhodes, Samos, Paros, Mételin; presq. toutes habitées par des Grecs, qui étaient sous la domin. turque, dont ils cherchent à s'affranchir, avec un courage digne de leurs ancêtres. Les Turcs avaient déjà bien diminué la popul. des îles de l'Archip., en se vengeant des insulaires qui avaient favorisé la Russie dans la guerre terminée en 1774, et les pertes que plusieurs d'entre elles viennent encore d'éprouver, sont incalculables. Comm. : cire, miel, fruits, grains, soies, laine, coton, marbre; mines de fer, de soufre et d'alun. — On donne le nom d'Archip. à tous les groupes d'îles considérab.

* **ARCHIPPÉ**, v. d'Ital., au territ. des Marses, engloutie par un tremblem. de terre; forme le lac Fucin (*Celano*).

ARCHIWINNITY (**MER D'**), golfe consid. de l'Oc. sept., communiquant avec la baie d'Hudson par le g. du Hasard.

ARCHO, *Arcus*, v. et chât. du roy. Lomb.-Vénit., sur la Saréa, à l'extrém. sept. du lac de Garda. Pop. 2,700 hab.; à 7 l. S. O. de Trente.

* **ARCHOBADARA**, Choczim.

ARCHON, *Rozoy-sur-Serre*, Aisne (Thiérache).

* **ARCIACA**, Arcis. — **AD ALBAM**, Arcis-sur-Aube.

ARCIER, *Besançon*, Doubs (Fr.-Comté). Papet., tannerie, poudrerie royale.

ARCINGE, *Roanne*, Loire (Forez).

ARCISA, pet. v. du roy. Lomb.-Vénit., près de la so. de l'Olona, à 3 l. de Como.

ARCISSE, *Bourgoin*, Isère (Dauphiné).

Digitized by Google

ARCIS-SUR-AUBE, *Arcisca ad Albam*, pet. v. de Champagne (Aube), rel. et bur. de poste; ch.-l. de sous-préf., trib. de prem. inst. Comm. en grains, bois, charbons et vins; fab. de bonneterie très-estimée; fer, fil de fer, meules pour les couteliers; tanneries. L'Aube, depuis l'achèvem. des canaux, porte à Arcis des bateaux de plus de 100,000 kilogr. de charge, et donne à cette v. des relat. très-actives avec Paris: elle communiq. aussi avec Orléans par le canal de Briare et la riv. de Loing. A 6 l. N. de Troyes, 36 E. de Paris. Lat. N. 48. 32 l. E. 1. 48.—Voy. CRAUNES.

ARCIST, *Argellez*, Htes.-Pyrén. (Bigorre).

ARCIZAC-ADOUR, *Tarbe*, Htes-Pyrén. (Big.).

— ès-Angles. *Lourde*, Htes.-Pyrén. (Gascogne).

ARCIZANS-AVANT, *Argellez*, Hautes-Pyrénées (Bigorre).

— Dessus, *id.* id.

ARCKEG, lac d'Écosse (Loquabar).

ARCKLOW, pet. v. d'Irl. avec un chât., au c. et à 3 l. S. de Wicklow; à l'emb. de l'Ovoca, bon mouillage. Lat. N. 52. 48. l. O. 8. 25.

ARCLAIS, *Vire*, Calvados (Normandie).

ARCO, v. du Val-di-Noto (Sicile), à 2 l. N. de Noto.

* **ARCOBRIGA**, Arcos.

* **ARCOEA-AD-ALBIONEM**, Arc-en-Barrois.—**AD-TILIAM**, Sur-Tille.

ARCOLE, vill. du roy. Lomb.-Vénit., sur l'Adige; célèb. par la vict. de Buonaparte sur les Autrichiens, en 1796 (rou. sous le nom de passage du Pont-d'Arcole). A 5 l. S. E. de Véronne.

* **ARCOLIUM**, Arcueil.

ARCOLO, v. du Canara (Ind.), ruinée par les Angl., après la mort de Tippoo-Saïb.

ARCOMIE, *Saint-Chély*, Lozère (Languedoc).

ARCOMPS, *Saint-Amand-Mont-Rond*, Cher (Bourbonnais).

ARÇON, *Mirebeau-sur-Beze*, Côte-d'Or (Bourg.).

ARÇON, *Pontarlier*, Doubs (F.-C.).

—, *La Pacaudière*, Loire (Forez).

—, *Roanne*, Loire (Forez).

ARCONAC, *Tarascon-sur-Ariège* Ariège (Pays-de-Foix).

ARCONÈS, *Mirande*, Gers (Astarac).

ARCONCEY, *Arnay-le-Duc*, Côte-d'Or (Bourg.).

ARCONNAY, *Alençon* (*Orne*), Sarte (B.-Norm.).

ARCONS (St.-) d'Allier, *Langeac*, Hte.-Loire (B.-Auvergne).

—, de-Barges. *Le-Puy*, Hte.-Loire (Velay).

ARCONSAT, *Thiers* (*Puy-de-Dôme*), Loire (Limagne).

—, *Thiers*, Puy-de-Dôme (Limagne).

ARCONVILLE, *Clairvaux*, Aube (Champagne).

ARCOS, *Arcobriga*, v. forte d'Andal. (Esp.), sur un roc baigné par la Guadalete; à 10 l. N. de Cadix. Pop. 10,000 hab.—V. de la Navare (Esp.); à 4 l. et dem. S. O. d'Estella.—Autre de la Vieille-Cast., sur le Xalon, à 3 l. de Medina-Cœli.—Autre de la Beira (Portugal), à 5 l. S. E. de Pesquiera.

ARCOT. Voy. ARCATE.

ARCS (les). *Le-Luc*, Var (Prov.); anc. marq.

ARCTIQUE, *Arcticus*, nom donné au pôle septentrional, à cause de la constellation de la petite Ourse (ἄρκτος), dont la dernière étoile désigne ce pôle. — On appelle aussi de ce nom les terres qui sont vers le pôle.

ARCUDIA, pet. v. du roy. de Tripoli (Afr.), au g. de la Sidre.

ARCUEIL, vill. de Fr. (Seine), à 2 l. S. de Paris, sur la Bièvre. Pop., y compris le ham. de *Cachant*, env. 1,200 hab. Vignes, carr.; blanchissage du linge. Aqueduc remarq., ouvrage des Rom., terminé en 1624 par les ordres de Marie de Médicis. Belles maisons de campagne. *Banlieue*.

ARCUEIL (Grand *et* Petit), *Magny*, Seine-et-Oise (Vexin.)

* **ARCUS-JULIANI**, Arcueil.

ARCY-SUR-CURE, *Vermanton*, Yonne (Bourg.), à 3 l. N. O. d'Avalon. Grottes profondes d'env. 300 toises, remplies de stalactites curieuses en colonnes et tuyaux d'orgue.

ARCY (Vieil), *Braisne-sur-Vesle*, Aisne (Soissonnais).

—, *Vienne*, Isère (B.-Dauphiné.)

—, *Compiègne*, Oise (Pic.).

—le-Ponsart, *Fismes*, Marne (Champagne).

—Ste.-Restitue, *Oulchy*, Aisne (Soissonnais).

ARD, riv. d'All., sort du d. de Nassau, et se jette dans la Lahn, à Dietz.

ARDAGH, v. épisc. du c. et à 2 l. de Longfort (Irl.).

ARDAILLES, *le Vigan*, Gard (Lang.).

ARDAL, v. de Norwège, à 24 l. N. de Christiania.

ARDANAT, gr. v. riche des Indes orient., au-delà de l'Indus: les Juifs et les Maures y font un gr. commerce.

ARDANGERFIELD, mont. de la Norwège, au gouv. d'Aggerhus; 20 l. de traverse.

ARDANOUDIL, pet. v. d'Arménie, entre Érivan et Erzeroum.

ARDATOV, v. de Russie, gouv. et à 40 l. O. de Simbirsk. — Autre, gouv. et à 33 l. S. O. de Nijnei-Nowogorod.

* **ARDATUM**, Ardfeart.

* **ARDEA**, Ardres.

* **ARDEA**, v. royale de Turnus et cap. des Rutules, dans le Latium (*Camp. de Rome*); détr., après la victoire d'Énée, rétablie dans la suite, subsiste encore.

ARDEBIL, gr. et anc. v. de l'Aderbijan (Perse), au milieu de haut.-mont; cél. par le séj. et la sépul. de *Schelk-Sefi*, fondat. de la dynastie des Sophis, et surtout par le tomb. d'Ali, gendre de Mahomet. Superbe bazar et fabr. de soieries; gr. comm. alimenté par les Caravanes. A 10 l. O. de Tauris; autref. dans la Médie Atropatène.

ARDÈCHE, riv. de Fr., qui prend sa source dans les mont. des Cévennes, à 3 l. S. E. de Langogne, et se jette dans le Rhône, après 24 l. de cours, dont 13 de flottaison, depuis le pont d'Aubenas jusqu'à Saint-Martin, et 3 de navigation, depuis Saint-Martin jusqu'au Rhône. De ses affluents, les deux pricipaux sont: la Baume et le Chassezac. Ses eaux roulent des paillettes d'or. Les bois de charpente et les bois à brûler sont ses principaux objets de transport.

ARDÈCHE, dép. de la Fr., qui porte le nom d'une rivière qui l'arrose; formé de l'anc. Vivarais en Lang., il est borné au N. O. par les dép. de la H.-Loire et de la Loire; à l'O. par celui de la Lozère; au S. par celui du Gard; à l'E. par ceux de l'Isère, de la Drome et de Vaucluse, qui en sont séparés par le Rhône; sa superficie est de 299 l. c. Il est situé entre 44. 16. et 45. 21. de l. N. et entre 1. 30. et 2. 30. de long. E. Le climat offre des différences remarquables: dans l'O., sur les mont., il est rigoureux. La température des vallées du N. est plus douce; celle du Rhône est chaude. Le sol est sablonneux et propre à une grande variété de productions. La chaîne des Cévennes couvre ce dép. de ses nombr. ramifications; le Mezen a 2,000 mètres d'élévation; la Loire a sa so. au mont Gerbier-le-Joux. Le Rhône sert de limite à l'E.; l'Allier à l'O.: le Chassenac s'y perd; l'Ardèche, la Cance, la Caurance, le Doux, la Sumène, l'Erieux, la Dorne, etc., y ont tout leur cours. L'Ardèche est flottable au-dessus du pont d'Aubenas, et navig. à St.-Martin. L'agriculture est bien entendue dans ce dép., il a de

Digitized by Google

belles forêts et on y récolte beauc. de graines potagères, figues, olives, châtaignes, marrons; la vigne y est cultivée avec beauc. de soin, et le vin est une de ses princip. richesses; mines de fer, plomb, antimoine, houille, pierres à fusil, pierres ponces, marbre, paillettes d'or dans le Rhône et l'Ardèche; eaux minér. à St.-Laurent-les-Bains et Vals; bestiaux, chev., abeilles, vers à soie, fabr. de cuirs, soie, draps, toiles, gants, bonneterie, papiers renommés, filature de coton, comm. de vins, huile d'olive, truffes, marrons dits de Lyon, papiers, soie, blondes, tulles, cire, fers et bois de charpente. 2e arr. élect, dioc. de Mende, 9e div. milit., cour roy. de Nîmes, 15e arr. forest., 4 dép. à la législat., revenu terr. 13.210,000 fr.

Ce dép. est divisé en 3 arr.

Largentière.	105,478 h.
Privas, chef-lieu.	107,696
Tournon.	129.560
Pop. totale.	340,734

Il contient 31 cant., 328 com.

ARDECK, *Artaxarta*, pet. v. de la prov. d'Erivan (Armén. Pers.), au confl. de l'Arpaxus et de l'Araxe; résid. du patriarche des Arméniens, à 4 l. N. O. d'Érivan.

ARDÉE, b. du c. de Louth (Irl.), à 10 l. N. O. de Dublin.

ARDELAN, prov. de Perse (Kurdistan), gouv. par un prince, appelé Walli, qui réside à Senna; habit. adonnés au vol et au meurtre. Lat. N. 32. 12. l. E. 37. 35.

ARDELAYS, *les Herbiers*, Vendée (Poitou).

* **ARDELICA**, Peschiera.

ARDELLES, *Châteauneuf-en-Thimerais*, Eure-et-Loir (Beauce).

ARDELU, vill. de la Beauce (Eure-et-Loir), arr. de Chartres; pop. 220 hab. à 16 l. S. O. de Paris, 2 l. N. O. *d'Angerville*. Prod. gr.

ARDENAIS, *Lignières*, Cher (Berry).

ARDENAY, *Connerré*, Sarte (Maine).

— *Dourdan*, Seine-et-Oise (Ile-de-Fr.).

ARDENBOURG, *Ardenburgum*, pet. v. de la Zélande (Hollande), à 4 l. N. E. de Bruges. Pop. 1,400 h.

ARDENELLE, *Dourdan*, Seine-et-Oise (Ile-de-Fr.).

ARDENELLE OU URRANKULLY, v. du Coimbetour (Ind.); à 16 l. S. E. de Séringapatam.

ARDENGOST, *Arreau*, H.-Pyrén. (Gasc.).

* **ARDENNA, ARGINCHUM OU ARINCIONI Sylva**, forêt de la Gaule, chez les Santènes (Char.-Infér.), au territ. de La-Rochelle; n'existe plus.

ARDENNE, *Aueh*, Gers (Gasc.).

—, *Antrain*, Ille-et-Villaine (Bret.); papet.

—, anc. abbaye de Prémontrés, à 1 l. N. de Caen (Norm.).

—, *Etampes*, Seine-et-Oise (Beauce).

ARDENNE (L'), *Arduenna Sylva*, contr. montagn. et boisée, dont l'étendue comprend une part. de la Fr., de la Belg., du grand-duché de Luxembourg, et du Bas-Rhin. Elle a 15 à 18 l. de largeur sur 50 de longueur. La chaîne montagneuse des Ardennes, prolongement des Vosges, commence à l'O. d'Epinal, et se termine près du Rhin. Le territoire, couvert de mont arides et de rochers dépouillés ou de forêts immenses, de landes, de bruyères et de terres rocailleuses, offre peu de culture; on récolte de l'orge, du seigle, de l'avoine et du sarrazin, mais en faible quantité; forêts abondantes en chênes, hêtres, charmes, frênes, ormes, bouleaux, etc., mines de fer, ardoisières, etc. de richesses pour ce pays; comm. de bestiaux, et surtout de moutons fort renommés; cerfs et sangliers, grand nombre d'autres animaux.

ARDENNES, dép. de la Fr., qui porte le nom d'une contrée montagneuse et boisée; il est borné au N. par le roy. de Belg.; à l'O. par le dép. de l'Aisne; au S. par celui de la Marne; et à l'E. par le dép. de la Meuse. Formé d'une partie de la Champagne, du Hainaut et de la Pic. Sa superficie est de 278 l. c; son climat est généralement froid et humide. Une ramification des Vosges le divise du S. E. au N. E., et sépare le bassin de l'Aisne de celui de la Meuse; les riv. de l'Aisne et la Meuse le trav.; le Viroin, l'Aire, le Chiers et la Semoy, s'y perdent; l'Oise, l'Arne, le Ton, la Serre, le Maranoc, y ont leur so.; l'Aron, l'Ainy, l'Aubre, la Bar, y ont tout leur cours. Les vallées de la part. centr. sont larges, fert., et offrent de bons pâturages; on récolte dans ce dép. beauc. de gr., des pommes de terre, du chanvre et des fruits; du vin passable au S. La forêt des Ardennes couvre une part. du N.; exploitation de fer, d'ardoises, de houille, de tourbe, de marbres très-variés, argiles, sable pour verrerie; les chev. qu'on élève dans les Ardennes sont propres à l'agriculture et au trait; les moutons sont renommés, nombr. gibier: la navig. de la Meuse contribue beauc. à l'activité du comm.; exportation de laines, toiles, bonneterie, étoffes de laine, beaux draps, châles, cuirs, peaux, ardoises, verreries, faïence, marbres, fers; import. de denrées coloniales, coton, rouennerie, chapellerie, soierie, etc., fabr. d'armes de luxe, de clous, ferblanterie, plomberie, acier, laiton, draps, casimirs, châles, fonderies de canons, brasseries, tanneries. Dioc. de Reims, 2e div. milit., cour roy. de Metz, 22e arr. forest., 3 dép. à la législat., revenu terr. 11,250,000 fr.

Ce dép. est divisé en 5 arr.

Mézières, chef-lieu.	63.737 h.
Rethel.	65.845
Rocroy.	43,805
Sedan.	57.919
Vouziers.	59.316
Pop. totale.	290,622

Il contient 31 cant. et 478 com.

ARDENNES, canal de Fr., projeté, qui doit établir une communication entre l'Aisne et la Meuse.

ARDENNO, v. de la Valteline (roy. Lomb.-Vénit.), à 1 l. N. O. de Morbegno.

ARDENS, *Vic-Fezensac*, Gers (Armagnac).

ARDENTES, Indre. Voy. **ST.-VINCENT D'ARDENTES.**

* **ARDERICCA**, pet. v. d'Asie, dans la Susiane (part. de la *Perse*), au N. O. de Suse.

ARDERO, v. de la Calabre-Ultér. (roy. de Naples), à 2 l. S. de Gierace.

ARDES, *Ardæa*, pet. v. de la B.-Auv. (Puy-de-Dôme), ch.-l. de cant., bur. de p.; entrepôt pour le comm. des départ. voisins. Pop. 1,800 hab; à 4 l. S. O. d'Issoire, 97 l. de Paris. — Presqu'île d'Irlande, prov. d'Ulster, c. de Down.

ARDESIO, b. du roy. Lomb.-Vénit., à 6 l. N. E. de Bergame.

ARDET, *St.-Béat*, H.-Garonne (Comminge).

ARDEUIL, *Vouziers*, Ardennes (Champagne).

ARDEVON, *Pontorson*, Manche (Normandie).

ARDFEART, *Ardatum*, pet. v. du c. de Kerry (Irl.), à 2 l. N. O. de Tralee. Deux dép. au parl.

ARDGLASS, v. marit. du c. de Down (Irl.), à 2 l. S. E. de Downpatrick. Lat. N. 54. 14. l. O. 7. 54.

ARDIA, b. de l'Ét. de l'Égl., l'anc. *Ardea*, cap. des Rutules, à 6 l. S. O. de Rome; eaux sulfureuses.

ARDIALLE, *Puy-Laurens*, Tarn (Languedoc).

ARDIÈGE, *Montrejeau*, H.-Garonne (Comminge).

ARDIÈRE, *Belleville-sur-Saône*, Rhône (Beaujolais).

ARDIDEA, riv. d'Estram. (Esp.), se joint à la Guadiana.

Digitized by Google

ARDILLATS (les), *Beaujeu*, Rhône (Beaujolais).
ARDILLEUX, *Chef-Boutonne*, Deux-Sèvres (Poit.).
ARDILLIÈRES, *Surgères*, Char.-Infér. (Annis).
—, *Limours*, Seine-et-Oise (Ile-de-Fr.).
ARDIMONT, *Pontoise*, Seine-et-Oise (Vexin Français).
ARDIN, *Niort*, Deux-Sèvres (Poitou). Carr. de marbre.
ARDINGAY, v. du Carnate (Ind.). à 27 l. O. de Mazulipatnam. — Autre du Marawar (Ind.), à 7 l. S. E. de Trumian.
ARDINGHEM, *Fruges*, Pas-de-Calais (Artois).
— Voy. HARDINGHEN.
ARDIS, *Artagicerta*, *Artagera*, v. et chât. du gouv. et à 10 l. N. de Diarbekir (Turq. Asiat.), près du Tigre, et sur une des so. de l'Euphrate.
ARDISAS, *l'Ile-en-Joudain*, Gers (Armagnac).
ARDISTAN, v. de l'Irak (Perse), à 30 l. N. E. d'Ispahan. Manuf. de toiles. Lat. N. 33. 20. l. E. 50. 33.
ARDOCH, pet. v. d'Écosse, c. et à 9 l. de Perth. Vestig. du camp d'Agricola, au pi. du mont Grampius.
ARDOIE, beau bourg de la prov. de la Flandre occ. à 4 l. de Bruges (Belg.). Pop. 6,350 hab.
ARDOIX, *Annonay*, Ardèche (Vivarais).
ARDON, *Châtillon-de-Michaille*, Ain (Bugey).
—, *Laon*, Aisne (Ile-de-France).
—, *Champagnole*, Jura (Franche-Comté). Papet.
—, *La-Ferté-St.-Aubin*, Loiret (Orléanais).
ARDOUVAL, *Saint-Saen*, Seine-Infér. (Norm.).
ARDRA, pet. roy. d'Afr., sur la côte des Esclaves, à l'E. de celui de Whidah. Air mal-sain pour les Europ.; terre fert. en millet, vin de palmier, plantes et fruits. Roi tribut. du Dahomé. — Ou *Azem*, cap., v. consid. à env. 15 l. de la mer; comptoir angl. Lat. N. 6. 36. l. E. 4. 17.
* **ARDRA, ARDREA**, Ardres.
ARDRES, *Ardrea*, pet., mais forte v. de la B.-Picardie (Pas-de-Calais), au milieu des marais, rel. et bur. de p. Prise par les Espagnols en 1596, et rendue à la paix de Vervins. Remarq. par l'entrevue de François Ier et du roi d'Angl. Henri VIII, au *Champ-du-Drap-d'Or*, en 1520. Beauc. de tourbe, plac. de guerre de 2e classe. A 3 l. de Calais, 68 N. de Paris. Pop. 2,000 hab. — Ou *Erdre*, riv. de Fr., se jette dans la Loire, près de son embouchure.
ARDRETS (les), *Fréjus*, Var (Provence).
ARDROSSAN, v. du c. et à 4 l. N. O. d'Ayr (Écosse); avec un port commode.
* **ARDU ou BORKAN**, anc. empire des Turcs Asconiens, en Asie; s'étendait sur le côté du Wolga, depuis Uswiech jusqu'au Caucase.
* **ARDUENNA-SYLVA**, la forêt des Ardennes, beauc. moins étendue auj. que du temps de César où elle avait environ 50 l. de longueur.
ARDUS, *Montauban*, Tarn-et-Garonne, (Langued).
* **ARDYÆI**, pp. de l'Illyrie, dans la Dalmatie.
ARE, riv. du c. d'Yorck (Angleterre).
AREA, *St.-Paul-de-Fenouillet*, Pyrén.-Orient. (Languedoc).
* **AREÆ**, Hyères.
AREBO ou ARBON, v. d'Afr., cap. du Benin, sur la Formosa, à 20 l. de la mer. Compt. angl. et holland. Lat. N. 5. 58. l. E. 12. 43.
ARECH, forter. de Syrie, prise par les Sarrasins en 1149; à 4 l. d'Antioche.
ARECH, *Condom*, Gers (Gascogne).
ARECKA, p. d'Abyss., sur la mer Rouge, à 24 l. N. O. de Suaken. Lat. N. 18. 40. l. E. 36. 58.
* **ARECOMICI**, pp. de la Gaule. Voy. VOLCÆ.
ARECUSA, v. de l'île de Niphon (Japon), à 3 l. N. O. de Jeddo.
ARECUSO, pet. v. de l'île Canarie, à 8 l. O. de la v. des Palmes.
AREGNO, v. de Corse, à 2 l. E. de Calvi. *Bastia*.
* **AREDIUS** (Sanctus), Saint-Yriex.
AREINES, *Vendôme*, Loir-et-Cher (Beauce).
AREINS, b. d'Aragon (Esp.), sur la Noguerra, à 13 l. N. E. de Balbastro.
AREK, pet. île du g. Persiq., à 5 l. S. O. d'Ormus. Chèvres et gibier.
* **ARELATE-SALYUM**, gr. et belle v. de la Gaule narbonnaise, chez les Anatilii (*Bouches-du-Rhône*), surnommée la *Rome des Gaules*, et appelée *Thétine* par les Grecs, à cause de la fertilité de ses environs : séjour de la 6e légion romaine; célèb. par son comm. maritime. Constantin bâtit une nouvelle ville à la droite du Rhône, avec un pont, un palais, auj. le *château de la Trouille*, releva ses murs, et y fixa son siége, la nommant Constantine : patr. de St.-Ambroise et de St.-Hilaire; auj. *Arles*.
AREMBERG, *Aremberga* [1], bourg avec un château, situé dans l'arr. de Coblentz, du grand-duché prussien du Bas-Rhin entre Cologne et Juliers. Min. de cuivre, plomb et fer; belles vignes. Les ducs d'Aremberg n'y résident plus. — 292 hab.
AREMBOUTS-CAPPEL, *Bergues*, Nord (Flandre).
— Cappel-Capelle, *Dunkerque*, id. id.
AREN, *Navarreins*, B.-Pyrén. (Béarn).
ARENA, v. de la Cal.-Ultér. (roy. de Naples), à 5 l. E. de Nicotera. — Vill. d'Abyssinie, au fond de la baie de Howakil.
* **ARENACUM**, Arnheim.
* **ARENÆ-OLONENSES**, Sables-d'Olonne.
ARENDAL, pet. v. de Norwège, sur une riv. du même nom, prov. et à 13 l. N. E. de Christiansand. Mines de fer; comm. de bois.
ARENDONCK, com. de la prov. d'Anvers (Belg.); à 2 l. S. E. de Turnhout. 2,600 hab.
ARENDSEE, pet. v. de la rég. de Magdebourg (Prusse), à 6 l. N. O. de Stendal.
ARENGOSSE, *Tartas*, Landes (Gascogne).
ARENNE, *La-Grave*, Htes-Alpes (Dauphiné).
ARENNES, *Alais*, Gard (Cévennes).
ARENNES (les), *St.-Nicolas-de-la-Grave*, Tarn-et-Garonne (Armagnac).
ARENS, b. de Catalogne (Esp.), à 8 l. N. E. de Barcelonne. — (*Santa-Maria-d'*), pet. v. marit. de Catalogne, à 4 l. de Gironne.
ARENSBERG, *Arensberga*, v. de la rég. du même nom (Prusse), sur la Roër, à 20 l. N. E. de Cologne; fabr. de draps et de toiles; mines dans les env. — B. de la Wéteravie, sur le Wetter, à 2 l. et dem. S. E. de Giessen.
ARENSBOURG, *Arensburgum*, v. marit. et cap. de l'île d'Oesel (Baltique). Blé, beurre, suif, etc. Lat. N. 58. 15. l. E. 20. 10.
ARENSWALD, *Arensvalda*, b. de la Nouv.-Marche de Brandebourg (Prusse), sur le lac Slavin; à 34 l. N. E. de Berlin.

[1] Le comté d'Aremberg échut en 1547, par mariage, à Jean de Barbançon, de la célèbre maison de Ligne, à qui Charles-Quint conféra deux ans après la dignité de comte du Saint Empire. Élevé au rang d'une principauté de ce même Empire en 1576, Aremberg prit rang parmi les États-Germaniques, et ce prince siégea en 1582 à la diète. Philippe-Charles de Ligne, prince d'Aremberg, mort en 1616, réunit à son domaine le duché d'Aerschot dont la famille de Croy avait été titulaire. Son fils obtint en 1644 le titre de duc, et ses possessions constituèrent dès lors et jusqu'en 1801 un duché immédiat de l'empire; ce duché avait une étendue de 8,000 d'Allem. avec 15,000 hab.

Digitized by Google

ARENUSA, v. de la Calab.-Ultér. (roy. de Naples), à 6 l. O. de San-Severina.

* AREOPOLIS, MARTIS-BURGUS, Mersbourg.

* AREOPOLIS. Voy. RABBATH-MOAB.

AREQUIPA, v. consid. et des plus commerç. du Pérou (Amér. mérid.), fondée par François Pizarre, en 1536; ch.-l. de la prov. du même nom, dans la vall. de Quilca et sur la riv. de Chili, près d'un volcan. Détr. par le trembl. de terre de 1784, et rebâtie dep. Anc. popul. 40,000 hab.; à 60 l. de Cusco. Lat. S. 16. 40. l. O. 74. 23.

ARÈS, *la-Tête-de-Buch*, Gironde (Guienne).

ARESNES, *Chanteloube* (*Hte.-Vienne*), Creuse (Marche).

ARESCHE, *Salins*, Jura (Fr.-Comté).

ARESKULA, v. du Jutland (Suède), à 17 l. N. O. de Frosom.

ARESSO, b. près de Pampelune (Espagne).

ARESSY, *Pau*, B.-Pyrén. (Béarn).

ARESTINGA, v. de Perse (Kerman); île de ce nom; l'anc. Liba.

* ARETHON, riv. d'Épire (*H.-Albanie*), arrosait la Molosside, et allait se jeter dans le g. d'Ambracie; auj. l'*Arta*.

* ARETHUSA, font. de Sicile, dans la pet. île d'Ortygie, à l'entrée du p. de Syracuse. — V. de Syrie, près d'Apamée. — Fornacusa. — Tadino. — Lac d'Arménie. — V. de Syrie et de Macédoine.

* ARETINI, ARETINS, pp. d'Italie, dans l'Étrurie; hab. de plus. v., entre autres *Arezzo*; distingués en *Veteres*, *Fidentes* et *Julienses*.

ARETTE, *Oléron*, B.-Pyrén. (Béarn).

* AREVACI, pp. d'Esp. (*Vieille-Castille*).

AREVALOS, pet. v. de la Vieille-Cast. (Esp.), entre Avila et Olmédo, à 14 l. S. de Valladolid: vieux chât.; duché.

ARET (St.-), *La Mure*, Isère (Dauphiné).

AREZIBO, riv. et v. de l'île de Porto-Rico.

AREZZO, *Arretium*, anc. v. du gr.-d. de Toscane, au confl. de l'Arno et de la Chiana; patr. de l'Aretin, Mécène, Pétrarque, Vasari, Gui d'Arezzo, invent. des notes de musique. Pop. 8,000 hab.; à 15 l. S. E. de Florence. Prise d'assaut et saccagée par les Franç. en 1800, après l'avoir été autref. par Sylla, les Goths, les Lombards, les Guelfes et les Gibelins. Michel-Ange est né aux envir. d'Arezzo.

ARFEUILLE, *Montluçon*, Allier (Bourbonnais).

—, *La Palisse*, Allier (Bourbonnais).

—, *St.-Amand-Mont-Rond*, Cher (Bourbonnais).

—, *Auzance*, Creuse (H.-Marche).

—, *Châtillon-sur-Indre*, Indre (Touraine).

ARFONS, *Revel* (*H.-Gar.*), Tarn (Guienne).

ARGA, riv. d'Esp., a sa so. dans les Pyrén., trav. la Navarre, et se jette dans l'Ébre.

* ARGÆUS, ch. de mont. très-élevées de l'As. min., dans la part. occid. de la Cappadoce; auj. les monts *Erdschir*.

ARGAGNON, *Orthès*, B.-Pyrén. (Béarn).

ARGAIN, *Rieux*, H.-Gar. (Armagnac).

ARGANA ou ARGINAH, v. du Diarbekir (Turq. Asiat.), ch.-l. d'un distr. du même nom, sur une mont. baignée par un lac. — Autre de l'Arménie (Turq. As.), à 6 l. d'Erzeroum.

ARGANCHY, *Bayeux*, Calvados (Norm.).

ARGANÇON, *Bar-sur-Aube*, Aube (Champ.).

ARGANCY, *Metz*, Moselle (Lorraine).

ARGANIL, pet. v. de la Beira (Port.), à 6 l. E. de Coimbre.

* ARGARIZIM, nom de Jérusalem, sur une mont.

* ARGATHALIA, Argyl.

ARGAW. Voy. ARGOVIE.

* ARGEA, Argow.

ARGEIN, *Saint-Girons*, Ariège (Comminge).

ARGÉLÈS, *Argella*, pet. v. du Roussillon (Pyr.-Orient), ch.-l. de cant.; à 5 l. E. de Perpignan, 1 l. de *Collioure*.

ARGELIERS, *Narbonne*, Aude (Lang.).

—, *Gignac*, Hérault (Lang.).

ARGELLÈZ, pet. v. de Fr. (H.-Pyr.), bur. de p.; ch.-l. de s.-préf., trib. de prem. inst., coll. communal.: près du Gave de Pau, 900 hab. A 7 l. S. O. de Tarbes, 180 l. S. O. de Paris. Foires, le mardi des Rameaux, 1 j.; le 20 août, 2 j.

ARGELLÈZ, *Bagnères-en-Bigorre*, H.-P. (Bigorre).

ARGELOS, *Saint-Sever*, Landes (Gasc.).

—, *Pau*, B.-Pyrénées (Béarn).

ARGELOUZE, *Liposthey*, Landes (Gasc.).

—, *Roquefort*, id. id.

ARGENCE, sur la Méance, *Croissanville*, Calvados (Normandie). Vins blancs et miel.

* ARGENCHUM. Voy. ARDENNA.

* ARGENES, l'Orne *ou* la Vire.

ARGENLENS, *Nérac*, Lot-et-Garonne (Condomois).

ARGENLIEU, *Pont-Sainte-Maxence*, Oise (Valois).

ARGENON, rivière de Bretagne.

ARGENOU, *Neuvy-sur-Loire*, Nièvre (Nivernais).

ARGENS (l'), *Argenteus*, riv. de Provence (Var), se jette dans la Médit., près de Fréjus.

ARGENS, *Castellane*, B.-Alpes (Provence).

—, *Lézignan*, Aude (Languedoc).

ARGENSOLLES, *Toyes*, Aube (Champagne).

—, *Epernay*, Marne (Champ.); anc. abbaye de filles, ordre de Cîteaux.

ARGENSON, *Veyne*, Htes.-Alpes (Dauphiné).

—, *Sainte-Maure*, Indre-et-Loire (Touraine) sur la Creuse; anc. comté.

—, *Chef-Boutonne*, Deux-Sèvres (Poitou).

ARGENT, vill. du Berry (Cher), sur la Saudre, ch.-l. de cant., rel. de p.; arr. et à 2 l. N. O. de Sancerre, 2 l. d'*Aubigny*. Pop. 1,000 hab.

ARGENTAC ou ARGENTAT, *Argentacum*, pet. v. du Limousin (Corrèze), rel. et bur. de p.; ch.-l. de cant., arr. et à 6 l. S. E. de Tulle, 91 l. S. de Paris. La Dordogne y devient navig.; comm. de futailles.

ARGENTAL (BOURG). Voy. BOURG-ARGENTAL.

ARGENTAL, *Annonay* (*Ardèche*), Loire (Vivar.).

ARGENTAN, *Argentonium*, v. de la B.-Normand. (Orne), rel. et bur. de p.; ch.-l. de s.-préf., trib. de prem. inst., coll. communal, soc. d'agriculture. Filat. de cot., fabr. de dentelles et siamoises; imprim., librairie; forges. Patrie de Mézerai. Foires consid. surtout pour les bestiaux, chacune de 3 j., le 22 janv., lend. de la Quasimodo, de la Pentecôte, et le 3 nov. Pop. 5,600 hab.; sur une émin. baignée par l'Orne, à 5. l. N. de Séez, 42. O. de Paris. Lat. N. 48. 44. l. O. 2. 20.

* ARGENTARIA. Voy. ARGENTOVARIA.

* ARGENTARIUS, mont. d'Étrurie, qui s'avançait dans la Médit., à l'O. de Cosa; auj. le mont *Argentaro*.

ARGENTARO, cap de Toscane (Italie). — Chaîne de mont. dans la Turq. d'Eur., sur les frontières de la Servie, de la Roumélie et de l'Albanie. Voy. ORBELUS *et* SCARDUS.

* ARGENTEA, ARGYRA (pays de l'Argent), pet. rép. située sur la front. S. E. du Pérou; les hab. au nombre de 900 sont d'une richesse extraordinaire et possèdent des quant. consid. de lingots d'or et d'argent auxquels ils n'attachent pas grande importance. Ils sont extrêmement bons et hospitaliers. L'ancienne géographie plaçait cette contrée aux extrémités de l'Inde.

ARGENTEAU, comm. de la prov. de Liége (Belg.), à 2 l. de cette v. Pop. 550 hab.

Digitized by Google

ARGENTELLES *Nonant*, Orne (Normandie).

ARGENTENAY, *Ancy-le-Franc*, Yonne (Champ.); sur l'Armançon.

ARGENTEUIL, *Argentolium*, gr. b. de l'Ile-de-Fr., sur la Seine (Seine-et-Oise) arr. de Versailles; ch.-l. de cant., b. de p.; env. 4,800 hab. Vignobl. consid.; carr. à plâtre. Hôp. fondé par St.-François de Paule; restes de l'anc. abbaye où se retira Héloïse, en 1120, avant d'aller habiter le *Paraclet*. Le chât. *du Marais*, entre Argenteuil et Bessons, est remarq. par ses jardins, ses eaux et ses plantations. A 2 l. et demie N. O. de Paris.

ARGENTEUIL, *Ancy-le-Franc*, Yonne (Champ.).

* ARGENTEUS, l'Argens.

ARGENTEYRES, *la Tête-de-Buch*, Gir. (Guienne).

ARGENTHAL, b. de la rég. de Coblentz (Prusse), à 2 l. S. E. de Simmeren.

ARGENTIERA, v. du distr. de Cadore (Ital.), à 4 l. N. O. de Cadore.

ARGENTIÈRE (L'), *Cimolos*, pet. île stér. de l'Archip.-Grec, près de Milo, renomm. autref. par ses min. d'arg. Eaux therm.; terre *cimolée*, propre à blanchir le linge. Pop. 200 familles. Lat. N. 36. 47. l. E. 22. 47.

ARGENTIÈRE (L'), pet. v. du Vivarais (Ardèche), bur. de p.; ch.-l. de s.-préf., trib. de prem. inst., Fabr. de soieries; pop. 2,000 hab. A 7 l. S. O. de Privas. 139 l. de Paris.

ARGENTIÈRE, *Montluçon*, Allier (Bourbonnais).

ARGENTIÈRE, b. du Piémont, près de la so. de la Stura; à 2 l. O. de Coni. — Une des aiguilles du Mont-Blanc, haute de 2,094 toises.

ARGENTIÈRES, v. de l'Ile-de-Fr. (Seine-et-Marne), arr. de Melun, sur la pet. riv. d'Yerres; env. 200 hab. Terr. en labour, vignes et bois. A 11 l. et dem. S. de Paris *Guignes*.

ARGENTIÈRES, *Sauve*, Gard (Languedoc).

* ARGENTINA, Strasbourg.

ARGENTINE, *Mareuil*, Dordogne (Périgord).

ARGENTINE, b. de Savoie, à 4 l. N. E. de Maurienne. — V. de la Cal.-Citér. (roy. de Naples), au pi. des Apennins; à 31. S. O. de Visiguano.

ARGENTO, riv. d'Albanie, emb. au g. de Venise.

* ARGENTOLIUM, Argenteuil.

ARGENTOLLE, *Bar-sur Aube* (*Aube*), Hte.-Marne (Champagne).

* ARGENTOMAGUS, Argenton.

ARGENTON, *Argentomagus*, v. du Berry (Indre), sur la Creuse, bur. de p.; ch.-l. de cant., coll. communal Fabr. de toiles, verreries; comm. de vins. Pop. 3.000 hab. à 6 l. S. E. de Châteauroux, 70 S. O. de Paris.

ARGENTON, *Entrevaux*, B.-Alpes (B.-Pyrén.).

— , *Brest*, Finistère (Bretagne).

— , *Castel-Jaloux*, Lot-et-Garonne (Guienne).

— le-Château, ch.-l. de cant., bur. de p., Deux-Sèvres (Poitou). Détr. dans la guerre de la Vendée, se rétablit; à 82 l. S. O. de Paris.

— l'Église, *Thouars*, Deux-Sèvres (Poitou). Best. et farines.

— Notre-Dame, *Château-Gontier*, Mayenne (Maine).

* ARGENTONIUM, Argentan.

ARGENTOR, riv. du Poitou, formée de l'Argens et de l'Or; emb. à la Charente.

* ARGENTORATUM, v. considér. de la Gaule, chez les Triboci (dép. du *B.-Rhin*), célèb. par la vict. que l'emp. Julien remporta sur les Germains (an de J.-C. 357); auj. *Strasbourg*.

* ARGENTOVARIA ou ARGENTARIA, v. de la Gaule, près du Rhin et sur les front. des Helvetii et des Triboci, au S. d'Argentoratum, détr. par Attila et remarq. par la vict. de l'emp. Gratien sur les Germains, au nombre de 30.000 (an de J.-C. 378). Il est probable que de ses débris a été bâtie la v. de *Colmar*.

ARGENTRÉ-SOUS-LAVAL, ch.-l. de cant.; *Laval*, Mayenne (Maine). Carr. de marbre noir.

— *sous-Vitré*, ch.-l. de cant.; *Vitré*, Ille-et-Vilaine (Bretagne).

ARGENTY, *Montluçon*, Allier (Bourbonnais).

ARGENVIÈRE, *La-Charité* (*Nièvre*), Cher (Nivernais).

ARGENVILLIERS, *Nogent-le-Rotrou*, Eure-et-Loir (Beauce).

ARGERS, *Sainte-Menehould*, Marne (Champag.).

ARGET (L'), *Argentigera*, pet. riv. de France (Ariège); embouch. dans l'Ariège, à Foix; abonde en truites, et roule des paillettes d'or.

ARGET, *Orthès*, B.-Pyrénées (Béarn).

ARGEUVE, *Amiens*, Somme (Picardie).

ARGEVILLE. *Voy.* BOIGNEVILLE *et* HARGEVILLE.

ARGHÉ, pet. v. d'Égypte; à 30 l. S. O. d'Aboutige.

* ARGIE. *Voy.* ARGOLIDE.

ARGIEH, vill. très-peuplé du pachalik de Bagdad (Turq. Asiat.), sur l'Euphrate; à 8 l. N. de Sura.

ARGIESANS, *Belfort*, H.-Rhin (Alsace).

ARGIL, *Saint-Rambert*, Ain (Bugey).

ARGILLIÈRES, *Champlitte*, Hte.-Saône (Fr.-Comté).

ARGILLIERS, *Uzès*, Gard (Languedoc).

ARGILLY, *Nuits*, Côte-d'Or (Bourgogne).

ARGINE, gr. vill. du Piémont (Et.- Sardes), à 4 l. N. E. de Voghera.

* ARGINUSSÆ INSULÆ, pet. îles de la mer Égée (l'*Archipel*), sur la côte de l'Asie min., au S. E. de Lesbos, célèbre par la vict. de Conon, à la tête des Athéniens, sur la flotte de Sparte (av. J.-C. 406); auj. les îles *Arginusi*, ou de *Janot*.

* ARGIPPÆI, *Argipéens*, pp. Sarmates ou Scythes, au N. de la mer Caspienne, et dont on ne saurait désigner la position réelle; vivaient de fruits, détestaient la guerre et servaient d'arbitres à leurs voisins.

ARGIREY, *Rioz*, Hte.-Saône (Fr.-Comté).

ARGISH, v. et chât. de Valaquie (Turq. d'Eur.), sur la riv. du même nom, à 5 l. N. E. de Ribnik. — V. d'Arménie, sur le lac et à 8 l. N. O. de Van.

ARGIUSTA-E-MORICCIO, près Sartène, *Ajaccio*, Corse.

* ARGIVI, nom des hab. de l'Argolide, appliqué souvent à tous les Grecs en général.

ARGLORE, v. du Carnate (Ind.); à 5 l. S. O. de Tiagar.

* ARGOB, pet. cant. de la Palestine, dans la Bathanée, à l'E. du lac de Génésareth, avec une v. du même nom.

* ARGOIA, l'Argaw.

ARGOL, *Châteaulin*, Finistère (Bretagne).

* ARGOLICUS-SINUS, g. d'Argolide, dans la mer Égée (l'*Archipel*), s'enfonçait dans le Péloponèse, entre l'Argolide et la Laconie; auj. le g. de *Napoli-de-Romanie*.

* ARGOLIDE ou ARGIE, contrée du Péloponèse (*Morée*), born. N. par la Sicyonie, la Corinthie et le g. Saronique (*d'Engia*); E. par l'Archipel; S. par le g. Argolique (*de-Romanie*) et part. de la Messénie; O. par l'Arcadie, comprenait le territ. d'Argos, l'Épidaurie, l'Hermionide, la Trézénie et l'île d'Égine. Pays montueux, coupé de vall. très fertiles: rois de la race d'Inachus, puis alliés de celui de Mycènes, ensuite république, soumise par les Romains; habit. des plus anc. de la Grèce, renommés par leur bravoure: v. princ., Argos, Épidaure, Mycènes et Nauplia.

ARGONNE (L'), *Argona*, contr. de Fr., entre la Marne, l'Aisne et la Meuse; cap. Ste.-Menehould (Marne).

Digitized by Google

* **ARGOS**, v. anc. du Péloponèse, cap. de l'Argolide, sur l'Inachus, près d'une haut sur laquelle était sa citad. appelée Larisse. Pyrrhus y fut tué par une femme, d'un coup de tuile (av. J.-C. 272 ans).

ARGOS ou ARGO, pet. v. de Morée, avec une citad., au fond du g. de Napoli, sur le Nacho autrefois *Inachus*, près de l'anc. Argos; ch.-l. de la prov. de Saccanie. Pop. 8,000 hab.; à 3 l. N. O. de Napoli. Lat. N. 37. 40. l. E. 20. 24.

* **ARGOS-AMPHILOCHIUM**, v. de la Grèce, au S. de l'Acarnanie, sur le g. d'Ambracie, anc. cap. de la contr. appelée Amphilocia; auj. *Filochia*.

* **ARGOS-HIPPIUM**. Voy. ARPI.

ARGOSTOLI, v. cap. de Céphalonie (îles Ioniennes), le meill. p. de l'île. Pop. 5,000 hab. A 3 l. O. de Borgo. Lat. N. 38. 14. l. E. 18. 28.

ARGOUGES, *St.-James*, Manche (Normandie).

—, *Linas*, Seine-et-Oise (Hurepoix).

—sous-Mosles, *Bayeux*, Calvados (Normandie).

—sur-Aure, *id.* id.

ARGOULES, *Montreuil-sur-Mer* (*Pas-de-Cal.*), Somme (Picardie).

* **ARGOUS-PORTUS**, p. et v. de l'île d'Ilva (d'*Elbe*), sur la côte occid : auj. *Porto-Ferrajo*.

* **ARGOVIA-LIBERA**, Freye-Aempter.

ARGOVIE ou ARGAW, *Argeä*, *Argovia*, c. de la Suisse, l'un des plus étendus et des plus fert.; sa sup. est de 90 l. c. Toute la partie N. E. de ce c. est sillonnée par diverses branches du Jura; le sol, arrosé par beaucoup de rivières, dont l'Aar est la principale, est riche en prairies, en vignes et en fruits. Le gibier, et surtout les sangliers et les cerfs, peuplent les forêts. Les lacs et les rivières abondent en poisson. Minerais de fer, tourbe, houille, et masses de granit; sources sulfureuses et minérales; exportation de blé, fruits, fil, rubans, étoffes de coton, mouchoirs, pailles tressées, chapeaux de paille, cuir, coutellerie et huile de vitriol; importation de denrées coloniales, toiles, papier, sel, etc. Ce canton se divise en 11 districts qui comprennent 48 cercles. 138,000 hab. Aarau est le ch.-l. du cant.

ARGUEDAS, v. de la Nav. (Esp.); à 2 l. de Tudela.

ARGUEIL, ch.-l. de cant., *Gournay*, Seine-Infér., près de l'Andelle (Normandie).

ARGUEL, *Aumale* (Seine-Infér.), Somme (Norm.).

ARGUENON, pet. riv. de Bretagne (Ille-et-Vilaine), se jette dans la mer près de St.-Malo.

ARGUENOS, *Saint-Gaudens*, Haute-Gar. (Nébousan).

ARGUEZ, *Besançon*, Doubs (Fr.-Comté).

ARGUIN, *Arguinum*, pet. île, dans un g. du même nom sur la côte occid. d'Afr., à 12 l. S. E. du Cap-Blanc. Son fort, successiv. aux Port., aux Holl., aux Franc., aux Angl., app. auj. aux Holl. Lat. N. 20. 23. l. O. 18. 26. Comm. de gommes.

ARGUNSKOI, v. et forter, du gouv. d'Irkoutsk (Russ. Asiat.), sur l'Argunsk, front. de la Chine; habit. par des exilés. Min. de plomb et d'arg.; pêche de perles dans la riv. Lat. N. 50. 50 l. E. 118. 20.

* **ARGUS-MONS**, mont Argée. — Plusieurs mont. de la Grèce et de l'Asie mineure.

ARGUT-DESSOUS, *Saint-Béat*, Haute-Garonne (Comminge).

—Dessus, id. id.

ARGY, *Busançois*, Indre (Berry).

ARGYLE, *Argathelia*, c. d'Écosse, borné, E. par les c. de Perth et Dumbarton; N. par celui d'Inverness; O. et S. par la mer d'Écosse; div. en 5 presbyt. Pays mont. et couv. de forêts, riche en pâtur. et en bétail. Pêche du hareng. Min. de fer, de plomb, de cuivre et de houille; marbres et ardoises. Pop. 97,585 hab. Cap. Inverrary. Un dép. au parl.

— Fort. de Géorgie (Amér. sept.), à 7. l. S. O. de Savannah.

* **ARGYRA**. Voy ARGENTEA.

* **ARGYRIPE**. Voy. ARPI.

ARGYRO (San-Philippo d'), *Agyrium*, *Agyrina*, pet. v. du Val-di-Demona (Sicile), à 20 l. O. de Catane.—*Castro*, pet. v. d'Albanie (Turq. d'Eur.), sur le Drino, dans une vallée, près de Vallona.

* **ARGYROPOLIS**, un des faubourgs de Bysance.

* **ARGYRUM ou AGYRIUM**, Voy. AGYRINA.

ARHAN, *Mauléon*, B.-Pyrénées.

ARHANSUS, *Saint-Palais*, B.-Pyrénées.

ARHUS. Voy. AARUS.

ARI, v. de l'Abruzze-Citér. (roy. de Naples), à 9. l. S. E. de Civita-di-Chieti.

* **ARIA**, Arran.- Hérat. Voy. ARIE.

* **ARIA ou ARTACAONA**, v. d'Asie, cap. de l'Arie (*Hérat*), sur la riv. d'Arius; auj. *Hérat*, dans la Perse.

* **ARIABINUM**, Mulhausen.

* **ARIACA**, pays de l'Inde, sur la côte occid. de la presqu'île en-deçà du Gange (*Malabar*), ou étaient les v. de Tagara et de Philanas; auj. la prov. de *Cadisch*, dans l'Indoustan.

* **ARIACÉENS**, pp. de Scythie (Tartares *Usbecks*).

* **ARIANA, ARIANE**, l'Arie, la Drangiane et l'Arachosie; auj. la partie orient. de la *Perse*. — Le Korasan.

ARIANCE, *Saint-Avold*, Moselle (Lorraine).

ARIANGOPANG, pet. v. forte du Carnate (Ind.), à 1 l. 8 de Pondichéry.

ARIANO, *Arianum*, v. épisc. de la Princip.-Ultér. (roy. de Naples), sur une haut.; à 6 l. E. de Bénévent.—B. d'Ital., sur un bras du Pô, délég. et à 10 l. N. E. de Ferrare.

* **ARIA-PALUS**, gr. lac du Herat (Perse), au S., recevait l'Arius; auj. le lac *Zéregh*.

* **ARIASPES**, pp. d'Asie sur l'Etymander. Voy. AGRIASPES.

ARIBEQUI, v. de la Nouv. Galice (Mexiq.), à 25 l. N. de Rio-Chico.

ARICA, p. et v. autref. consid. du Pérou, cap. de la prov. du même nom, bien déchue dep. le tremblement de terre du 26 nov. 1605. Rade commode et très-fréq.; on y embarquait les produits des mines du Potosi. Lat. S. 18. 26. l. O. 72. 43. La prov. d'Arica est très-fert. et prod. principalement du coton, du sucre, des olives, du vin, et l'*axi* ou *piment*, espèce de poivre dont on fait un gr. comm. Les *pécos*, espèce de moutons, y servent de bêtes de somme.

ARICAN, v. du Brésil, au confl. du Xinga dans l'Amazone.

* **ARICIA**, très-anc. v. d'Ital., dans le Latium (Camp. de *Rome*), au pi. du mont Albain et à 5 l. S. E. de Rome, sur la voie Appienne. Habit., prem. colonie grecque, ennemis de Rome naissante; à deux milles, bois consacré à Diane, dont le prêtre était un esclave fugitif : fontaine de la nymphe Égérie, à laquelle Numa faisait honneur des lois qu'il donnait aux Romains; auj. la *Riccia*.

* **ARICONIUM**, Herford.

ARICOURIS (les), pp. sauv. de la Guiane (Amér. mérid.), habitent vers la riv. des Amazones.

* **ARIDAGAMANTHIA**, Arouaise.

ARIDANA, v. d'Arabie, à 3 l. S. O. de la Mecque.

* **ARIE**, pays d'Asie, entre la Bactriane, les Paropamisades, la Drangiane et la Parthiène; déserte, sablonneuse, brûlée par le soleil, produisait du vin dans quelques-unes de ses parties; auj. le pays de *Hérat* à l'E de la Perse.

ARIÈGE, riv. de Fr. qui prend sa source dans les Pyrénées, à 7 l. O. de Mont-Louis, traverse le dép. des Pyrénées orient., celui de l'Ariège, celui de la

Digitized by Google

H.-Garonne, et se jette dans la Garonne, à 2 l. S. de Toulouse. Son cours est de 32 l. du S. au N.; elle en a 8 de flottage et 7 de navigation depuis Cintegabelle jusqu'à la Garonne. Ses princip. objets de transport sont les fers tirés des mines de Vic-Dessos et le bois des forêts de l'Ariège. L'Aston, la Vic-Dessos, la Lèze, le Créen, le Lers et la Hize sont ses principaux affluents. Elle roule des paillettes d'or.

ARIÈGE, dép. de la Fr. qui porte le nom d'une riv. qui la traverse, formé de l'anc. cté. de Foix et d'une part. de l'anc. Languedoc; il est borné au N. et à l'O. par le dép. de la H.-Garonne; à l'E. par celui de l'Aude; au S. E. par celui des Pyrén. orient. et au S. par la vallée d'Andorre, et l'Espagne dont il est séparé par les Pyrén. Entre 42. 33. et 43. 18. 30 l. N., et entre 0. 12. et 1. 30. long. O. Sa superficie est de 244 l. c. Le climat y est doux, plus tempéré au N. qu'au S. où le voisinage des montagnes occasione parfois des chaleurs et des froids excessifs. Le sol est montueux, fertile dans le N., boisé au S., partout entrecoupé de plaines, de vallées, de collines. La créte des Pyrén. jette d'immenses ramifications jusqu'au centre de ce dép. La plus consi. est celle qui joint le mont du Pla-de-la-Serre à la chaîne princip., et sépare le bassin de l'Ariège de celui du Salat. L'Ariège sort des Pyrén., traverse le dép. du S. au N., et se perd dans la Garonne. Les autres riv. sont : le Lers, la Lez, la Lèze, l'Arrise, le Volpe, le Salat qui est flottable depuis S.-Girons; le Lectoure, le Douciuire, le Crieux, le Tours. Parmi les lacs du S. on remarque ceux d'Aveigne et de Bordes. Culture de la vigne et des arbres à fruits, céréales, maïs, millet, sarrasin, fourrage, chanvre, lin, fleurs, plantes médicinales; bois divers convertis en charbon. Eaux minérales à Pamiers, Ax, Ussat et Audignac. Chevaux, mulets, bestiaux, moutons, mérinos, abeilles. Dans les forêts et les montagnes on rencontre l'ours, le sanglier, le loup, le chevreuil, l'aigle. Dans les riv., des truites renommées, des écrevisses. Ce dép. possède un grand nomb. de forges; des fabriq. d'acides minér.; des faïenceries, verreries, blanchisseries de laines; chapelleries; bonneteries; filatures de coton; tanneries; on y fait des draps, burats, ratines, ouvrages de jais. Le commerce se borne à l'exportation des bestiaux, des veaux gras, du fer, miel, cire, marbres, etc.; il reçoit des laines d'Esp. Dioc. de Pamiers, 10e div. milit., cour roy. de Toulouse, 13e arr. forest., 3 dép. à la législ., revenu ter. 9,841,000 fr.

Ce dép. est divisé en 3 arrond. :

Foix, ch.-l. . . .	89,892 hab.
S.-Girons	89,476 »
Pamiers.	73,753 »
Pot. tot. . .	253,121

Il contient 20 cant., 332 com.

ARIEN, pet. île de la mer Adriat., à 3 l. N. de Venise.

* **ARIENS, ARII**, pp. de la Sarmatie d'Eur., alliés aux Germains, sur la rive occid. de la Vistule; féroces, armés de boucliers noirs, se peignaient le corps et combattaient la nuit; (dans la *Pologne*).

ARIENZO, v. de la Terre de Labour, roy. et à 5 l. N. E. de Naples.

ARIÉS, *Castelnau-de-Magnoac*, Htes.-Pyrénées (Comminge).

ARIETORE, v. du Carnate (Ind.), à 12 l. de Tanjaor. Lat. N. 11. 11. l. E. 76. 41.

ARIFAT, *Castres*, Tarn (Languedoc).

* **ARIGÆA**, v. du N. O. de l'Inde, au pays des Assaceni.

ARIGLIANA, pet. v. du Piémont, à 7. l. O. de Turin.

ARIGNAC, *Tarascon-sur-Ariège*, Ariège (Pays-de-Foix).

ARIGNANO, v. du gr. d. de Toscane, entre Florence et Arezzo.

ARIMA, v. du distr. du même nom (Japon), célèbre par le zèle de ses habit. catholiques. Lat. N. 31. 45. l. E. 127.

* **ARIMASPI, ARIMASPES, ARIMASPIENS**, pp. d'Asie dont la position est incertaine, vêtus de peaux jusque sur la tête, et réputés monocles; dans la Sarmatie; selon d'autres, les *Samoyèdes*; ou dans le pays correspondant à la *Tartarie Chinoise*.

* **ARIMASTHES**, pp. des bords du Pont-Euxin, cités par Orphée, dans le poëme des Argonautes.

* **ARIMATHIE**, aupar. **RAMA**, v. de la Palestine, dans la Judée, à 8 l. N. O. de Jérusalem; auj. *Ramli*.

* **ARIMI**, les Syriens ou les Assyriens, dans Homère.

* **ARIMINIUM, ARIMINUM**, v. de l'Ombrie (*Et.-de-l'Eglise*), sur la mer Adriat., à l'emb. d'une riv. du même nom, et au S. de Ravenne; auj. *Rimini*.

ARIMOA, île de la mer des Indes, à l'E. de l'île de Timor.

* **ARIMPHÆI**, pp. des monts Riphées, aux so. du Tanaïs, tout à fait dans le N. de la Sarmatie d'Eur., vivaient de fruits sauvages, et avaient les cheveux courts.

* **ARINA**, Tezela.

ARINACOTOS (les), pp. sauv. de l'Amér. mér., au S. de l'Orénoque.

* **ARINCHI**, pp. de la Sarmatie d'Asie, habitaient les mont. du Caucase, au N. O. de la Colchide et à l'O. de Suani; auj. part. de la *Circassie*, aux Russes.

* **ARINCIONI-SYLVA.** Voy. **ARDENNA.**

ARINTHOD, ch.-l. de cant., *Orgelet*, Jura (Fr.-Comté).

ARIOLA, v. de la Princ.-Ultér. (roy. de Naples); à 5 l. S. O. de Bénévent.

* **ARIOLICA**, v. de la Gaule, chez les Sequani (la *Fr.-Comté*), appartenait aux Helvetii (*Suisses*); auj. *Pontarlier*.

* **ARIONIUS**, Arnon, riv.

ARIOWARA, b. de la prov. de Tornea-Lappmark (Lapon. Suéd.). Lat. N. 69. 30. l. E. 23. 9.

ARIPO ou ARIPON, f. et vill. de la côte occid. de Ceylan, à l'emb. de la Céronda, près d'un banc où l'on pêche des perles. Lat. N. 8. 47. l. 77. 15.

ARIS, pet. v. du rég. et à 35 l. S. E. de Kœnigsberg (anc. Lithuanie prussienne).

* **ARISBA**, v. de l'As. min., dans la Troade, au N. de Troie, auj. détruite.

ARISH (EL), *Rhinocolura*, pl. forte d'Égypte, à l'entrée du dés. de Syrie, au fond d'un pet. g. de la Médit., et à 56 l. N. O. du Caire. Prise par les Français en 1799; célèb. par le traité pour l'évacuation de l'Egypte. Lat. N. 31. 30. l. E. 31. 54.

* **ARISITENSIS-PAGUS**, l'Arsat, le Rouergue.

ARISMINERA, v. de Syrie, à 4 l. N. de Hamah.

ARISPE, pet. v. du Mexiq. (Amér. sept.), intend. de Sonora; à 19 l. du f. Horcasitas. Pop. 11,000 hab.

* **ARISSABUM**, Ava.

* **ARISTADIUM**, Arnstadt.

* **ARISTERA**, pet. île de la mer Égée (*Archipel*), sur la côte de l'Argolide; auj. *Hydra*.

ARITZA, *Ratiara*, b. de la Bulgarie (Turq. d'Eur.), sur le Danube; à 5 l. S. de Widdin.

* **ARIUS**, riv. du *Hérat* (Asie), arrosait l'Arie du N. au S., et se jetait dans le lac Aria; auj. l'*Héri-Rund*.

ARIZA, v. d'Aragon (Esp.), à 3 l. O. de Calatayud.

* **ARIZENUS**, Vieux.

ARJAC, *Rodez*, Aveiron (Rouergue).

Digitized by Google

ARJUZAN, ch.-l. de cant., *Tartas*, Landes (Gascogne).

ARKA, v. d'Aladulie (Turq. Asiat.); à 24 l. N. E. de Marasch.

ARKADIA (golfe d'), dans la Morée. Voy. CYPARISSOS.

ARKADINSKAIA, v. de la Russie As., pays des Cosaques, à 50 l. S. O. de Saratow.

ARKANSAS, riv consid. de l'Amér. sept., prend sa so. aux Mont.-Pierreuses et se jette dans le Mississipi, par 33. 55. de Lat N. — Territ. des Ét.-U. d'Amér., au N. de la Louisiane; pays fert. arrosé par l'Arkansas, la riv. Blanche, le St.-François et l'Ouachitta. Little-Rock, ch.-l.; pop. 15,000 hab.

ARKAVIA ou ARXAVIA, v. de la Valachie (Turq. d'Eur.), à 6 l. S. S. E. d'Hermanstadt.

ARKEEKO, v. d'Afr. aux confins de l'Abyss., sur la côte orient. de la mer Rouge, au fond de la baie de Massoah, et au bord d'une vaste plaine sans culture, appelée le désert de Sanhaar, à 42 l. E. des ruines d'Axum; maisons d'argile ou de joncs fort durs.

ARKI, v. de Bosnie, au confl. de la Save et de la Bosna. — V. de l'Esclavonie, sur la Save.

ARKLOW. Voy. ARCKLOW.

ARL, deux riv. du cerc. de Salzbourg (Emp. d'Autr.); se jettent dans la Salza.

ARLABANT, *Fréjus*, Var (Provence).

ARLANT, pet. v. d'Auvergne (Puy-de-Dôme), ch.-l. de cant., arr. et à 4 l. S. d'*Ambert*. Comm. de blondes; tann. Pop. 3.000 hab.

ARLANT (le bourg d'). *Ambert*, Puy-de-Dôme (Auv.).

ARLANZON, riv. d'Esp. (V.-Cast.), prend sa source dans les mont. d'Occa, passe à Burgos, et se jette dans la Pisuerga.

* **ARLAPE**, Pechlarn.

ARLAY, *Lons-le-Saulnier*, Jura (Fr.-Comté).

ARLE, pet. v. du gouv. de Riga (Russ.), près de la so. de la Woge. — Autre du cerc. de Salzbourg (Autr.), sur une mont., à 3 l. S. O. de Rastadt.

ARLEBOSC, *Tournon*, Ardèche (Vivarais).

ARLEMPDE, *Le Puy*, Haute-Loire (Velay).

ARLEN, v. du Tyrol (Autr.), sur une mont., à 3 l. N. O. de Landeck.

ARLENDE, *Alais*, Gard (Languedoc).

ARLES, *Arelate* (de *area lata*, terroir large et spacieux), anc. v. archiép. de Provence (B.-du-Rh.), sur la riv. g. de ce fl., bur. de p.; ch.-l. de sous-préf., trib. de prem. inst. et de comm., école de navig., biblioth. publique, coll. communal. Pop. 20,150 hab. Dehors charmants, mais mal-sains, à cause des exhalais. des marais vois. dont on cherche à opérer le dessèchement; terr. fert. en from., huiles et fruits de toutes sortes. V. mal bâtie, mais remarq. par ses antiquit., parmi lesq. un amphit. et un obélisque en granit oriental, de 50 pi de h. Beau pont de bat. sur le Rhône. Comm. de best., blé, vins, huiles; manne, vermillon, fruits, savon et saucissons renommés; cabotage; fabr. de cadis, tannerie, verrerie, imprimerie; bât.-de-v. magnif. bât. par Mansard, salle de spect., musée, etc. Hors de la v., dans un terrain appelé *Champs-Elysées*, tombes, sarcophages, inscript. en gr. nombre. Patr. de divers troubadours célèb. à la cour du roi René, des auteurs dram. Morand et Patrat, des graveurs Roulet et Balechou; autref. siége d'un préfet Rom. et anc. métrop. des Gaules. Foires, le 17 janv., 8 j.; le 14 fév., 3 j.; 3 mai et jeudi avant la Pentecôte, 1 j.: brebis, mercerie, quincaill. et saucissons renommés. A 15 l. O. d'Aix, 180 l. S. E. de Paris. Lat. N. 43. 40. l. E. 2. 18.

ARLES-SUR-TECH, *Arulæ*, pet. v. du Roussillon, (Pyrén.-Orient.), ch.-l. de cant., bur. de p. Mine de plomb; eaux minér.; 1,900 hab. A 6 l. S. O. de Perpign. 209 l. S. O. de Paris.

ARLESEGA, v. de la prov. et à 3 l. N. O. de Padoue (roy. Lomb.-Vénit.).

ARLESHEIM, jol. pet. v. du cant. et à 2 l. S. de Bâle, sur la Birs.

ARLESTEIN, anc. château au d. de Carinthie, obj. de longues contestations entre l'Empire et l'évêque de Bamberg.

ARLET, *Brioude*, Haute-Loire (Auvergne).

ARLEUF, *Château-Chinon*, Nièvre (Nivernais).

ARLEUX, *Arlodium*, v. du Cambresis (Nord), sur le *Sancet*; ch.-l. de cant., arr. et à 3 l. N. O. de Cambrai, 2 l. de *Douai*. Prise par les Français en 1645.

ARLEUX, *Abbeville*, Somme (Picardie).

— en-Gohelle, *Arras*, Pas-de-Calais (Artois).

ARLOD, *Châtillon-de-Michaille*, Ain (Bugey). Le Rhône y coule entre des rochers, et attire l'attention des voyageurs.

* **ARLODUM**, Arleux.

ARLON, *Oraulaunum*, v. et ch.-l. de la prov. de Luxembourg (Belgiq.), sur une mont. Prise par les Français en 1794; à 40 l. de Bruxelles, forges, dist., fabr. d'étoffes de laine. Pop. 3,508 hab.

ARLOS, *St.-Beat*, Haute-Garonne (Comminge).

ARLOX, *Salins*, Jura (Fr.-Comté).

ARLSIO, v. de Finlande (Russ. d'Eur.), à 22 l. S. E. de Tavasthus.

ARMA (SANTIAGO-DE), v. de la prov. d'Antioquia (Colombie), sur la Canca; à 60 l. N. E. de Popayan.

ARMAGH, *Armacha*, anc. métrop. de l'Irlande, jadis très-flor., cap. du c. du même nom, sur une colline, près de la riv. de Callen (prov. d'Ulster), résid. d'un archev. primat. d'Irl., collége, biblioth., observatoire; commerce de toiles recherchées: patr. de st. Malachie et d'Ussérius. Pop. 7,000 hab.; à 26 l. N. de Dublin. — Comté le plus fert. de l'Irl. et bien cultivé, à l'except. des mont. de Fews, qui le traversent et offrent des sites pittoresques. Pop. du cant., 141,400 hab. Deux dép. au parl.

ARMAGNAC, prov. de Fr., auj. part. du dép. du Gers, de 10 l. de long sur 8 à 9 de large; born. E. par la Lomagne; S. par le Bigorre et le Béarn; O. par le Condomois et l'Agénois. Auch, cap. Réuni au domaine par Henri IV, démembré par Louis XIV, en faveur de Henri-de-Lorraine, comte d'Harcourt.

ARMAGNAC, *Roquefort* (*Landes*), Gers (Gascog.).

ARMAILLÉ, *Ségré*, Maine-et-Loire (Anjou).

ARMAINVILLIERS, *Tournan*, Seine-et-Marne (Brie).

ARMAIROL, *Saint-Affrique*, Aveiron (Rouergue).

ARMALLONES, b. de la prov. de Cuença (Esp.), à 15 l. N. O. de Cuença.

ARMAMER, v. de la Beira (Port.), à 4 l. S. de Pesquiera.

ARMANÇON, *Armentum*, riv. de Fr., a sa so. à 2 l. N. d'Arnay-le-Duc, et se jette dans l'Yonne, à 1 l. S. de Joigny; voisine du canal de Bourgogne.

ARMANCOURT, vill. de l'Ile-de-Fr. (Oise), arr. de Compiègne; pop. 330 hab. Terres en labour, vignes. A 16 l. et dem. de Paris, 3/4 de l. de *Compiègne*.

ARMANCOURT, *Roye*, Somme (Picardie).

ARMANDON, *Brioude*, Haute-Loire (Auvergne).

ARMANT, vill. de la Haute-Égyp., sur la rive gauche du Nil, au S. de Thèbes, près des ruin. d'*Hermuntis*.

ARMAINVILLE, *Saint-Avold* (Lorraine).

* **ARMASANICÆ**, Aymargues.

ARMASAO, pet. v. du Brésil, près de laquelle on pêche la baleine. Lat. S. 27. 5.

ARMAU, *Pau*, B.-Pyrén. (Béarn).

ARMAUCOURT, *Nancy*, Meurthe (Lorraine).

Digitized by Google

ARMAVIR, pet. v. d'Arménie, sur l'Aras (Aderbijan); à 11 l. S. O. d'Erivan.

ARMEAU, *Villeneuve-le-Roi*, Yonne (Champ.).

ARMEGONE ou ARMEGUM, v. de l'Ind., sur la côte du Carnate. Compt. aux Angl. depuis 1625. A 23 l. N. de Madras.

ARMEL (St.-). *Rennes*, Ille-et-Vilaine (Bretag.).

ARMENDARITZ, *Saint-Palais*, B.-Pyrén. (Béarn).

* **ARMENIACUM**, l'Armagnac.

* **ARMÉNIE**, gr. pays de l'Asie, entre le Pont-Euxin et la mer Caspienne, et au N. de la Mésopotamie, habité par diverses nations, plus ou moins étendu à diverses époques; couvert de montagnes, regardé comme le berceau du genre humain, arrosé par le Tigre et l'Euphrate; divisé par les Romains en *Arménie supérieure* au S. et *Arménie inférieure* au N. Tigranes, gendre de Mithridate, fut son premier roi; n'eut que des princes depuis Tibère.— *Mineure* ou *Petite Arménie*, partie la plus orient. de l'anc. Cappadoce, très-peuplée, fut le théâtre de guerres sanglantes pour sa possession, et suivit presque toujours le sort de la Grande Arménie; auj. la part. orient. du *Roum*, dans la Turquie d'Asie.

ARMÉNIE, *Armenia*, grand pays borné O. par l'Euphrate; S. par le Diarbeck et le Curdistan; E. par le Schirvan; N. par la Géorgie et la Mingrélie; un des plus beaux et des plus fert. de l'Asie. Min. d'or, d'arg., de cuivre et de fer; carr. de marbre et de jaspe; arrosé par le Tigre, l'Euphrate, l'Araxe et le Kur. Un gr. lac, celui de Van, et beauc. de pet.; so. minér. très-salut.: habit. voyageurs et bons commerç.; Chrét. Eutychéens, ont un patriarche, des archev., des évêq., des vertabiets ou docteurs, des prêtres séculiers et des moines: à la Perse, à la Turq. et à la Russie. Les Arméniens sont industr. loyaux et sobres. Leur dernier roi mourut à Paris en 1391. Voy. ARARAT.

ARMENIERSTADT, v. de Transylvanie (emp. d'Autr.), c. de Solnok; avec une citadelle.

ARMENON, *Limours*, Seine-et-Oise (Ile-de-Fr.).

ARMENONVILLE, vill. de Beauce (Eure-et-Loir), sur la *Voise*, arr. de Chartres. Pop., y compris les ham. *des Gâtineaux*, et du *Magasin*, env. 300 hab. Labour, prairies, vignes et aunaies. A 15 l. S. O. de Paris, 1 l. N. O. de *Gallardon*.

ARMENS, *Castillon*, Gironde (Guienne).

* **ARMENTARIÆ**, Armentières.

ARMENTEULE, *Arreau*, H.-Pyrén. (Gasc.).

ARMENTIÈRES, *Armentariæ*, jolie v. de Flandre (Nord), sur la Lys; rel. et bur. de p.; ch.-l. de cant., arr. et à 3 l. N. O. de Lille, 59 N. de Paris. Fabr. de draps, toiles, linge de table, briqueteries, raf. et distil. Comm. en fromag., dentell., toiles, pelleter., etc.; marché renommé pour les grains de semence. Prise par Louis XIV, démantelée; à la Fr. depuis 1668 Pop. 7,600 individus.

ARMENTIÈRES, *Oulchy*, Aisne (Soissonnais).

—, *Saint-Maurice* (*Orne*), Eure (Norm.).

—sur-Marne, vill. de l'Ile-de-Fr. (Seine-et-Marne), arr. de Meaux. Pop., y compris l'*Ile les Meldeuses* et la ferme *des Bruyères*, env. 600 habit. Grains et bois; à 12 l. et dem. E. de Paris, 1 l. et dem. S. de *Lisy-sur-Ourcq*.

ARMENTIEU, *Plaisance*, Gers (Armagnac).

ARMENTO, v. de la Basilicate (roy. de Naples), à 7 l. S.E. de Potenza. Voy. GRUMENTUM.

* **ARMENTUM**, riv. de la Gaule, avait sa so. chez les Mandubii (*Côte-d'Or*), et son emb. à l'Icauna (l'*Yonne*), chez les Senones (dép. de l'*Yonne*); auj. l'*Armançon*.

ARMES (Cap d'), sur la côte mérid. de la Calab.-Ultér.

ARMES (Bois des), *Villefort*, Lozère (Bas-Lang.).

ARMES, *Clamecy*, Nièvre (Nivernais).

ARMIDIA, vill. de l'Ile de Chypre, à 5 l. S. O. de Famagouste.

ARMIÈRES, pet. v. du Hainault, sur la Sambre.

ARMIEU-SAINT-GERVAIS, *Tullins*, Isère (Dauph.).

ARMILLAC, *Marmande*, Lot-et-Gar. (Agénois).

ARMILLAS, v. d'Aragon (Esp.), à 18 l. S. de Sarragosse.

* **ARMINIENSIS-TRACTUS**, l'Armagnac.

ARMIRACA, pet. v. de l'Aladulie (Natolie), au pied du Taurus.

ARMIRO (l'), *Armirus*, v. marit. de Thessalie (Turq. d'Eur.), sur le g. de Volo; à 14 l. S. E. de Larisse. Lat. N. 39. 20. long. E. 20. 33.— Riv. et v. de la prov. de Darien (Colombie).

ARMISSAN, *Narbonne*, Aude (Lang.).

ARMISSART, *Rabastens*, Tarn (Lang.).

ARMIX, *Belley*, Ain (Bugey).

ARMOISES (les Grandes), *Buzancy*, Ardennes (Champagne).

— les-Petites, *id.* id.

ARMOLIA, v. de l'Ile de Scio (Archip. Grec); avec un château.

ARMON, b. d'Angl., c. de Carnarvon, patrie du poète Owen.

ARMONA, v. de l'Ile et à 8 l. S. E. de Négrepont. (Archip.-Grec).

ARMONT (St.-). *Pau*, B.-Pyrén. (Béarn).

—(Tour d'), *Fréjus*, Var (Prov.).

ARMONTS (les), *Luxeuil*, H.-Saône (Fr.-Comté).

ARMONVILLE, *Reims*, Marne (Champ.).

ARMOR (l'), *Lorient*, Morbihan (Bret.).

* **ARMORIQUE**, **ARMORICUS-TRACTUS**, nom celtique désignant un pays situé le long de la mer, donné d'abord à tout le rivage de la Gaule sur les bords de l'Oc., depuis l'emb. de la Loire jusqu'à celle de la Seine, mais restreint ensuite à la presqu'île que nous appelons la *Bretagne*.

* **ARMORIQUES**, pp. des Gaules, hab. de l'Armorique.

* **ARMOSUS**, Ormuz.

ARMOT, pet. Ile sur la côte de Saintonge (Charente-Inférieure).

* **ARMOZIA**, anc. nom de la côte de Caramanie, le long du g. Persique; auj. le *Moghistan*, prov. de Perse. — V. consi. et très com. de l'Armozia, sur le golfe Persique.

ARMOUS, *Mirande*, Gers (Astarac).

ARMUYDEN, *Armuida*, pet. v. de l'Ile de Walcheren (Holl. prov. de Zélande). Port, comblé par la mer, près de Middelbourg; saccagée par le duc d'Albe, reprise et fortif. par le pr. d'Orange. Comm. de sel. Anc. *Arnemuda*.

ARNA, v. cap. de l'Ile d'Andros, avec un bon p. (Archip.-Grec); colonnes, piédestaux, corniches, etc.; inscriptions qui font mention des prêtres de Bacchus, du sénat et du pp. d'Andros: à l'emplacement de l'anc. v. d'Andros— V. cap. d'un distr. d'Afr., entre le Fezzan et le Bornou; hab. par une tribu issue des Tibbos. A 88 l. E. S. E. de Mourzouk.

ARNAC, *Milhau*, Aveiron (Rouergue).

—, *Aurillac*, Cantal (H.-Auv.).

—, *Lacaune*, Tarn (Lang.).

—, *St.-Antonin*, Tarn-et-Garonne (Rouergue).

— La-Poste, bur. de p., H.-Vienne (Marche); 1,333 hab. A 74 l. de Paris.

— Pompadour, *Uzerche*, Corrèze (Limousin).

—(St.), *St.-Paul-de-Fenouillet*, Pyr. Orient. (Lang.).

ARNACOURT, *Clermont-en-Argonne*, Meuse (Champ.).

ARNAGE, *le Mans*, Sarte (Maine).

Digitized by Google

ARNANCOURT, *Doulevent*, H.-Marne (Champ.).
ARNANS, *Bourg-en-Bresse*, Ain (Bresse).
ARNAS, pet. v. de l'Angermanie (Suède), sur le g. de Bothnie; min. de cuivre. A 17 l. N. E. de Hernosand. — V. de la rég. de Kœnigsberg (Prusse), à 2 l. S. S. O. d'Osterode.
ARNAS, pet. v. du Piémont, à 5 l. S. E. d'Aoste — *V.-Franc.-sur-Saône*, Rhône (Beaujolais).
— (les), rel. de p., *Tavare*, Rhône (Lyonnais).
ARNAU, pet. v. de Bohême, sur l'Elbe, à 5 l. N. de Kœnigingrætz.
ARNAUD-BELIGRAD, v. d'Albanie (Turq. d'Eur.), à 14 l. N. E. de Vallona.
— Guilhem, *St.-Martory*, H.-Gar. (Comminge).
—(St.-), *Agen*, Lot-et-Gar. (Agénois).
ARNAUTES, pp. des mon. d'Albanie (Turq. d'Eur.).
ARNAVE, *Tarascon-sur-Ariège*, Ariège (P. de Foix).
ARNAVILLE, *Pont-à-Mousson*, Meurthe (Lorr.).
ARNAY-LE-DUC, *Arnetum*, pet. v. de Bourgogne (Côte-d'Or), dans un vallon, sur l'Arroux, ch.-l. de cant., bur. de p., coll. commun. Comm. de grains, chanvre, laines, bestiaux; fabr. de serge, tann. L'amiral de Coligny y défit le marq. de Cossé en 1570. A 6 l. N. O. de Beaune, et 64 l. S. E. de Paris.
ARNAY-SOUS-VITTEAUX, *Villeaux*, Côte-d'Or (Bourg.).
ARNAYON, *Die*, Drôme (Dauphiné).
ARNDORF, deux pet. v. de Bav.; une près de Kemnat, l'autre à 7 l. S. E. de Bareuth.
ARNÉ, *Gimont*, Gers (Gascogne).
—, *Castelnau-de-Magnoac*, H.-Pyrén. (Comminge).
ARNEBERG, *Arneburgum*, pet. v. de la rég. de Magdebourg (Prusse), sur l'Elbe; brûlée en 1767. A 1 l. de Tangermonde, 31 l. O. de Berlin.
ARNEDO, *Arnedum*, pet. v. et port du Pérou, sur l'Oc.-Pacif., à 10 l. N. de Lima. Lat. S. 11.40. l. O. 79.50. — Pet. v. de la prov. de Burgos (Esp.), à 4 l. de Calahorra.
ARNEGUY, *St.-Jean-Pied-de-Port*, Basses-Pyrén. (Béarn).
ARNEMUDA. Voy. ARNUYDEN.
ARNESANO, v. de la prov. de Bari (roy. de Naples), à 2 l. O. S. O. d'Andria.
* **ARNETUM**, Arnay.
ARNEVAL, b. de la rég. de Trèves (Prusse), à 1 dem. l. S. E. de Sarrebruck.
ARNHAUSEN, pet. v. du cerc. du Bas-Mayn (Bav.); à 1 l. S. de Kissingen. — Autre de la rég. de Cœslin, (Prusse), à 9 l. N. O. de Neu-Stettin.
ARNHEIM, *Arnoldi-Villa*, v. consid. et fortif., ch.-l. de la Gueldre (Holl.), sur la dr. du Rhin, autref. anséatiq.; prise et démantelée par Louis XIV en 1672. Belle cathéd., école lat., hôp., jol. prom. sur les remp. — Teintureries, tan., imprim., papet., poteries, fabr. de presses d'imprim. Pop. 9,000 hab.; comm. étendu. A 3 l. N. de Nimègue. Lat. N. 51.50 l. E. 3.25.
ARNHEM (terre d'), île à la côte de la Nouvelle-Zélande, déc. par les Holl., à l'extrém. N. O. du golfe de Carpentarie. — 2 autres. — Baie et cap dans la Nouv.-Holl.
ARNHUISEN, pet. v. du d. de Cassubie (Poméranie), front. de la Nouv.-Marche de Brandebourg.
ARNIAC, *Castres*, Tarn (Languedoc).
ARNICKE, *Cassel*, Nord (Flandre).
ARNICOURT, *Rhétel*, Ardennes (Champ.).
ARNIER (St-), *Pamiers*, Ariège (Lang.).
ARNIÈRES, *Evreux*, Eure (Norm.).
ARNIS, pet. île du g. de Schely (Dan.), au d. de Sleswick.
ARNO, *Arnus*, riv. d'Italie, a sa source dans l'Apennin, devient navig. à Florence, passe à Pise et se jette dans la mer de Toscane, un peu au-dessous de cette v. — V. de l'État de l'Église, à 1 l. N. E. de Perugiano.
ARNOLD, pet. v. d'Angl. (c. de Nottingham), à 2 l. N. de Londres.
* **ARNOLDI-VILLA**, Arnheim.
ARNOLDSTEIN, anc. abb. de bénédict. (Carinthie), dépendait de l'évêché de Bamberg; à 12 l. S. O. de Clagenfurt.
ARNON, riv. du Berry (Indre), prend sa source à 7 l. de la Châtre, et se jette dans le Cher à 1 l. O. de Vierzon.
* **ARNON**, torrent de la Palestine; sor. au Galaad, cours au S. de la Péréc et dans le pays des Moabites, emb. à la mer Morte, arrosait la contr. appelée Aronas.
ARNONCOURT, *Bourbonne*, H.-Marne (Bassigny).
* **ARNONENSIA-CASTRA**, camp d'Arnon, pl. f. de la Palestine, sur l'Arnon, au pays des Moabites.
ARNOS, *Orthès*, B.-Pyrén. (Béarn).
ARNOSORA, v. de la Princip.-Citér. (roy. de Napl.). à 4 l. S. S. E. de Salerne.
* **ARNOSTADIUM**, Arnstadt.
ARNOTA, v. de la Valachie, à 6 l. O. de Kimkina.
ARNOULD (St.-), pet. v. de Hurepoix, dans l'Ile-de-F. (Seine-et-Oise), arr. de Rambouillet, sur la *Remarde*, près les bois de Rochefort et les forêts de Dourdan et de Rambouillet. Pop., y compris plusieurs fermes, moulins et autres maisons isolées, env. 1,500 hab. Grains, bois, vignes, prairies; filat. de coton, fabr. de calicots. Foires, le lundi et le mardi de Pâques; le 30 août. A 10 l. 3 q. S. O. de Paris, l. et dem. N. O. de *Dourdan*.
ARNOULT, *Saintes*, Char.-Infér. (Saintonge).
ARNOULT (St.-), *Touques*, Calvados (Norm.).
—, *Montoire*, Loir-et-Cher (Vendomois).
—, *Grandvilliers*, Oise (Pic.).
—, *Nonant*, Orne (Norm.).
—, *Caudebec*, Seine-Infér. (Norm.).
—des-Bois, *Courville*, Eure-et-Loir (Beauce).
—en Yveline, *Dourdan*, Seine-et-Oise (Beauce), dans la forêt d'Yveline. Filat. de coton; fabr. de calicots.
ARNOULT-SUR-RY, *Buchy*, Seine-Infér. (Norm.).
ARNOUVILLE, vill. de l'Ile-de-F. (Seine-et-Oise), arr. de Pontoise. Pop. 250 habit. Gr. Belle machine hydraulique; chât. A 4 l. N. de Paris, 1 dem. l. S. O. de *Goncsse*.
ARNOUVILLE, vill. de la Beauce (Seine-et-Oise), arr. de Mantes. Pop., y compris le chât. de *Binanville* et le ham. de *St.-Léonard*, 600 habit.; vignes et bois. A 11 l. O. de Paris, 2 l. S. de *Mantes*.
ARNOUVILLE, *Saint-Vallery-en-Caux*, Seine-Infér. (Norm.).
—Voy. GONNERVILLE.
ARNOUX (CHATEAU), *Sistéron*, B.-Alpes (Prov.).
ARNOYE, *Lodève*, Hérault (Lang.).
ARNSDORF, deux v. de Prusse; une (rég. de Dantzick), à 4 l. S. de Holland; l'autre (rég. de Kœnigsberg), à 5 l. O. de Heilsberg.
ARNSFELD, v. de Saxe, à 2 l. S. de Wolkenstein.
ARNSTORF, pet. v. de la B.-Autr., sur le Danube, à l'archevêché de Saltzbourg.
ARNSHEIM, pet. v. du gr. d. de Hesse-Darmstadt, à 3 l. E. de Creutznach, 8 S. E. de Mayence.
ARNSTADT, *Aristadium* ou *Arnostadium*, v. d'Allemag. (princ. de Schwartzbourg), sur la Géra; pop. 4,600 hab. A 4 l. S. d'Erfurt. Comm. de poterie; manuf. de salpêtre; vignobles au territ.
ARNSTEIN, pet. v. et chât. de Bav., à 7 l. N. de

Digitized by Google

Wurtzbourg.—Pet. v. de la rég. de Potsdam (Prusse), à 7 l. S. de Brandenbourg. —*Ou* Kloster-Arnstein, jol. pet. v. de la rég. de Trèves, sur la Lahn (Prusse).

* **ARNUS**, fl. d'Ital., arrosait la part. sept. de l'Étrurie (*Toscane*); auj. l'Arno.

ARNY, *Arpajon*, Seine-et-Oise (Ile de Fr.).

* **AROA**, Arroé.

AROAISE ou AROUAISE, *Aridagamantia*, pet. pays de Fr., avec une célèbre abbaye d'augustins, fondée en 1090, dans la part. mérid. du dép. du Pas-de-Calais (Pic.), entre Bapaume et Péronne.

AROAN, vill. du désert du Sahara (Afr.), sur la route des carav. de Fez à Tombouctou, et à 51 l. N. O. de cette v. Mines de sel.

* **AROANI**, mont. du Péloponèse (*Morée*), au N. de l'Arcadie.

AROBO, v. du Benin, grande et bien peuplée, côte d'Afr.; gr. comm. : comptoir angl. réuni aux Holl.

* **AROCELIS**, v. d'Esp., chez les Vascons (*Navarre*), à 6 l. N. O. de Pampelo (*Pampelune*); célèbre par la vict. de Mérabaude, général de Valentinien III, sur les Bagaudes (an de J.-C. 435); auj. *Huarte-Araquil*.

AROCHE, v. de la prov. et à 16 l. N. E. de Séville (Espagne).

AROCIA, riv. du Piémont, se jette dans la mer à Albenga.

* **AROER**, v. de Judée, sur une hauteur, près l'Arnon; Jephté y défit les Ammonites.

AROFFE, *Neufchâteau*, Vosges (Lorraine).

* **AROLA**, Aar.—Arool.

* **AROLÆ BURGUS**, Arbourg.

* **AROLÆ MONS**, Arberg.

* **AROLONUM**, Arlon.

AROLSEN, pet. v. de la princip. et résid. du prince de Waldeck (Allem.); à 4 l. N. de Waldeck.

AROMAIA, prov. de la Guiane (Amér. mérid.), sur l'Orénoque.

AROMAS, *Orgelet*, Jura (Bresse).

* **AROMATUM-PROMONTORIUM** (promont. des Aromates), cap le plus orient. de l'Afr., en face de l'île Discoridis (*Socotora*); auj. le cap *Guardafui*.

ARON, pet. v. de l'Irak-Adjémy (Perse); à 2 l. de Cachan. Fabr. de satin, velours, taffet., tapis, brocards.

ARON, *le Mas-d'Azil*, Ariège (Pays-de-Foix).

—, *Mayenne*, Mayenne (Maine); forges.

—, *Le-Beausset*, Var (Provence).

ARONA, v. du roy. Lomb.-Vénit., sur le lac Majeur, vis-à-vis d'Anghiéra, à 12 l. N. O. de Milan. Patr. de st. Charles-Borromée. Pop. 4,000 hab.; excell. vin.

ARONCHES, *Arunci*, pet. v. de Port. (Alentejo), sur la Cure. Démolie en 1664 par les Espagn., et rétabl. par le comte de Schomberg. A 8 l. N. d'Elvas.

ARONDEL. Voy. ARUNDEL.

ARONNE, *Aigueperse*, Puy-de-Dôme (Auvergne).

AROOL. Voy. OREL.

AROPILLY, ville du Mysore (Ind.); à 7 l. S. de Bangalore.

AROSBAY, v. de l'île de Madura, près de Java. Lat. S. 6. 53. l. E. 110. 39.

AROSEN. Voy. WESTERAS.

* **AROTÈRES** (*laboureurs*), nom donné par les Grecs aux divers pp. qui s'occupaient plus particulièr. de l'agriculture. On en trouve en Scythie, en Afr., etc.

* **AROTREBATES**, pp. d'Esp. Voy. ARTABRI.

AROU, île de la mer des Indes, au S. de la Nouv.-Guinée, de 60 l. de long sur 15 de large. Export., perles, oiseaux de paradis, écaille de tortue. Lat. S. 6. l. E. 132. 40.

AROUCA, v. de la prov. de Beira (Port.), à 9 l. S. O. de Lamego.

AROUE, *Saint-Palais*, B.-Pyrénées (Béarn).

AROUENS (les), vers l'emb. du fl. des Amazones, dans l'Amér. méridionale.

AROUILLE, *Roquefort*, Landes (Gascogne).

AROUS, *Miélan*, Gers (Gascogne).

AROUZI, distr. de la prov. de Maithsa (Abyss.); un des plus beaux de ce royaume.

* **AROVIA**, Arau.

AROZ, *Port-sur-Saône*, Hte.-Saône (Fr.-Comté).

ARP, riv. de Circassie; se jette dans le Kuban. Lat. N. 44, 46.

ARPAILLAGUES, *Uzès*, Gard (Languedoc).

ARPAJON ou CHATRES, pet. v. de l'Ile-de-Fr. (Seine-et-Oise), arr. de Corbeil, au confl. de l'*Orge* et de la *Remarde*, rel. et bur. de p.; ch.-l. de cant. Pop. env. 2,300 hab.; grains et prairies, site agr., belles promen. autour de la v. : manuf. de mousselines et étoff. de coton. Fonderie de canons et de fusils au *Bouchet*, dans les env. Foires le jeudi saint, le prem. mai et le 24 août. A 7 l. et dem. de Paris, 4 l. O. de Corbeil.

ARPAJON, *Aurillac*, Cantal (Hte.-Auvergne).

ARPANTE (l'), *Le Luc*, Var (Provence).

ARPAON, *Florac*, Lozère (Gévaudan).

ARPARENS, *Nogaro*, Gers (Armagnac).

ARPA-SOU, riv. d'Arménie; sépare la Turquie de la Perse.

ARPAVON, *Nions*, Drôme (Dauphiné).

ARPAZLI, b. d'Anatolie (Turq. Asiat.), à 3 l. N. E. de Mondania.

ARPENANS, *Lure*, Hte.-Saône (Fr.-Comté).

ARPENBOURG, v. de la rég. de Magdebourg (Prusse), à 3 l. de Salzwedel.

ARPENS, *Agen*, Lot-et-Garonne (Agénois).

ARPENTIAN, *Auch*, Gers (Gascogne).

ARPENTIS. Voy. VAUBALLANT.

ARPENTY, *Arpajon*, Seine-et-Oise (Ile-de-Fr.).

ARPHASACÉENS, pp. d'Asie envoyés par les rois d'Assyrie, pour peupler le pays de Samarie, à la place des Israélites, portés au-delà de l'Euphrate.

ARPHY, *le Vigan*, Gard (Lang.).

* **ARPI, ARGYRIPPA, ARGOS-HIPPIUM**, v. d'Ital., dans l'Apulie, chez les Dauniens, au S. O. de Sipontum; bâtie par Diomède auprès du mont Gargan, sur le ruiss. *Candelaro*; auj. :

ARPI, v. de la Capitanate (roy. de Naples), à 5 l. S. O. de Manfredonia.

* **ARPIENS**, pp. de la B.-Mysie (*Bessarabie*); Arpis, v. cap.

* **ARPINATES**, les hab. d'*Arpinum*.

ARPINO, *Arpinum*, pet. v. de la terre de Labour (roy. de Naples), autref. chez les Volsques; patr. de Marius et de Cicéron. Manuf. de draps. A 18 l. N. N. O. de Naples.

* **ARPIS**, Bialogorod.

ARQUA, *Arqua*, pet. v. du roy. Lomb.-Vénit., remarq. par le tomb. de Pétrarque; prov. et à 4 l. S. O. de Padoue.

ARQUATA, b. du Piémont, sur la Scrivia, à 5 l. S. de Tortone. — Autre (Et.-de-l'Egl.), à 4 l. S. O. de Spolette.

ARQUENAY, *Caen*, Calvados (Norm.).

—, *Laval*, Mayenne (B.-Maine).

ARQUENCY, *les Andelys*, Eure (Norm.).

ARQUENNES, com. de la prov. de Hainaut (Belg.), à 4 l. de Charleroi. Pop. 1,500 hab.

ARQUES, *Archiæ*, pet. v. de Norm., au pays de Caux (Seine-Infér.), sur l'*Arques*, qui se jette dans la mer près de Dieppe; remarq. par la vict. de Henri IV sur le duc de Mayenne, en 1589. Com. considér. de

Digitized by Google

bœufs et de chev. ; foires fréquentées. A 2 l. S. de *Dieppe*, et 35 N. O. de Paris.

ARQUES, *Limoux*, Aude (Lang.).

—, *Rodez*, Aveiron (Rouergue).

—, *St.-Omer*, Pas-de-Calais (Artois).

— (les), *Gourdon*, Lot (Quercy).

ARQUETTES, *La Grasse*, Aude (Lang.).

ARQUÈVES, *Doulens*, Somme (Pic.).

ARQUIAN, *Neuvy-sur-Loire*, Nièvre (Nivernais).

ARQUIZAN, *Condom*, Gers (Condomois).

ARRA, v. du Diarbekir (Arménie), à 10 l. O. d'Orfa.

* **ARRABO**, riv. de la Pannonie (Hongrie), se jetait dans le Danube ; auj. *Raab*.

ARRAC, *Orthès*, B.-Pyrén. (Béarn).

ARRACOURT, *Moyenvic*, Meurthe (Lorraine).

ARRACOVIA, vill. de la Livadie (Turq. d'Eur.), à 3 l de Delphes, sur le mont Parnasse ; 1,500 hab.

ARRADES, v. de la rég. de Tunis (Afr.), célèb. par ses bains.

ARRADON, *Vannes*, Morbihan (Bret.).

ARRAGIA, v. de la prov. de Nedsjed (Arabie) ; à 3 l. S. O. de Khaibar.

ARRAH, v. de la prov. de Bahar (Ind.), résid. des autorités civiles anglaises. Lat. N. 25. 32. l. E. 82. 33.

ARRAN ou **ARREN**, *Glota, Aria*, île consid. sur la côte occ. d'Écosse, c. de Buth ; avec un bon p. Hivers rigoureux, air sain ; abonde en bétail, riv. poissonn. ; 6,000 hab. Lat. N. 55. 40. l. O. 7. 35. — Nom de 3 îles d'Irl., dans la baie de Gallowai. — Île sur la côte de Donnegal (Irl.). Lat. N. 55 l. O. 11. 37.

ARRANCOURT, vill. de la Beauce, sur le rû de Climont (Seine-et-Oise), arr. d'Étampes. Pop., y compris quelques fermes et hab. isolées, 110 indiv. Grains et bois. A 14 l. et dem. S. de Paris, 2 l. et dem. S. d'*Etampes*.

ARRANCY, *Laon*, Aine (Ile-de-France).

—, *Longuion* (*Moselle*), Meuse (D. de Bar). Forges.

* **ARRAPACHITIS**, contr. de l'Assyrie (*Kurdistan*), au N., vers l'Arménie.

ARRAS, *Atrebates, Nemetacum*, v. forte de Fr, anc. cap. de l'Artois, dép. du Pas-de-Calais, chef-l. de dép., d'arr. et de cant., à 7 l. 3/4 O. N. O. de Cambrai, sur deux riv. : la Scarpe et le Crinchon ; elle est belle et bien bâtie. Div. en haute et basse. Mon. rem. : la cathédrale, l'hôtel-de-ville, la citadelle, ouvrage de Vauban, et les restes de la célèbre abbaye de St.-Vaast. Plusieurs établissements d'utilité et de science, comme : une bibliothèque publique, un musée de tableaux, de gravures et d'autres objets d'arts ; une académie, une société littéraire, un jardin botanique, une société d'encouragement pour les arts et les sciences, une école de sourds-muets, un collége communal, etc. ; vastes et belles casernes. Fabr. de dentelles, de toiles, de coton ; filatures, manufactures de bonneterie ; tanneries, raffineries de sucre et de sel. Grand comm. d'huile de colza et d'œillette, de bière et de savon, de chev., de moutons, de bas de fil, de cuirs, de laines ; genièvre, verreries, pipes, marbres, etc. ; deux foires annuelles de 15 jours. Territoire abondant en tourbes et tufs. Arras est le siége d'un évêché suffragant de Paris, et le siége de tribunaux de 1re instance et de comm. Théâtre d'un grand nombre d'événements mémorables tour-à-tour, elle a été ruinée par les troupes de Néron, 60 ; détruite par Attila, 451 ; incendiée par les hommes du Nord, 880 ; déchirée par les guerres civiles excitées par la révolte de la noblesse, 1355 ; elle a vu les bûchers s'allumer pour dévorer les victimes désignées sous le nom d'hérétiques, 1420 ; c'est à Arras que Charles VII et Philippe-le-Bon firent un traité d'alliance si important alors, 1435 ; elle fut assiégée et prise par Louis XI, 1477 ; surprise par les Bourguignons, 1492 ; reprise par Louis XIII, 1640 ; et enfin illustrée par Turenne qui battit Condé, et lui fit lever le siége d'Arras, 1654 ; elle a vu naître l'historien Baudoin ; Charles Lecluse, médecin ; le jésuite Mallebranche ; le poète Monceaux ; le mathématicien Régnault ; l'avocat Bauvin ; l'assassin Damiens ; trois révolutionnaires, les deux Robespierre et Joseph Lebon. 23,420 h. ; 10 cant. sont compris dans l'arr. d'Arras : Arras N., Arras S. : Bapaume, Beaumetz, Pas, Vitry, Vimy, Bertincourt, Croisilles et Marquion, ils forment 218 comm. A 3 l. S. O. de Douay, 14 N. O. d'Amiens, et 43 de Paris.

ARRAS, *St.-Vallier* (*Drôme*), Ardèche (Dauph.).

—, *Argellez*, H.-Pyrén. (Bigorre).

ARRASIGNET, *Pau*, B.-Pyrén. (Béarn).

ARRAST, *Mauléon*, id. (Gasc.).

ARRAUNTZ, *Bayonne*, id.

ARRAUTE, *St.-Palais*, B.-Pyrén. (Béarn).

ARRAYAL, nom de plus. v. du Brésil.

ARRAYE, *Pont-à-Mousson*, Meurthe (Lorraine).

ARRAYOLOS, pet. v. de l'Alentejo (Port.), à 3 l. N. d'Evora.

ARRAYON, *Lourde*, H.-Pyrén. (Gasc.).

ARRE, *Le Vigan*, Gard (Lang.).

ARREAU, pet. v. de Gasc. (H.-Pyrén.), ch.-l. de cant., bur. de p. ; arr. et à 5 l. S. de Bagnères, 183 l. S. de Paris (816 kil.).

* **ARRECHI**, pp. près des Palus-Méotides (*Daghestan*), barbares et très-corrompus.

ARRÉCIFFE, cap sur la côte des Caffres, île des Larrons. — V. du Buénos-Ayres (Amér. mérid.), sur une riv. du même nom ; à 34 l. de Buénos-Ayres. Lat. S. 34. 4. l. O. 62. 52.

ARRELLES, *Les Riceys*, Aube (Bourg.).

ARREN. Voy. **ARRAN.**

ARRENS, *Argellez*, H.-Pyrén. (Bigorre) ; avec un lac du même nom plein d'exhalaisons méphitiques.

ARRENTIÈRES, *Bar-sur-Aube*, Aube (Champ.).

ARREST, *Saint-Valery-sur-Somme*, Somme (Picardie).

* **ARRETIUM**, v. considér. de l'Étrurie (Ital.) ; poteries et vins estimés ; pat. de Mécènes ; auj. *Arezzo*.

ARREUX, *Mézières*, Ardennes (Champ.).

* **ARRHÈNE**, contr. de la G.-Arménie, souvent exposée aux inondations du Tigre et de l'Arsanias.

* **ARRIA**, Aar.

* **ARRIACA**, Guadalajara.

ARRIAGOSSE, *Tarbe*, H.-Pyrén. (Bigorre).

ARRIAUP, *Mont-de-Marsan*, Landes (Gasc.).

ARRIBANS, *St.-Sever*, id. id.

ARRIBE, *Bayonne*, B.-Pyrén. (Labour).

ARRIC, *Le Chaillard*, Ardèche (Vivarais).

ARRICAU, *Mont-de-Marsan*, Landes (Gasc.).

—, *Pau*, B.-Pyrén. (Béarn).

ARRIÈGE. Voy. **ARIÈGE.**

ARRIEN, *St.-Girons*, Ariège (Comminge).

—, *Pau*, B.-Pyrén. (Béarn).

ARRIGAS, *Le Vigan*, Gard (Lang.).

ARRIGNO, v. de Corse, à 3 l. E. de Calvi.

ARRIGNY, *Vitry-le-Français*, Marne (Champ.).

ARRION, v. de l'Aderbijan (Perse) ; à 33 l. S. E. de Tauris.

ARRIVA-COURCHY, pet. v. du Coïmbetour (Ind.) ; à 7 l. E. de Daraporum, aux Anglais.

ARRIVE-USQUEIN, *Orthès*, B.-Pyrén. (Béarn).

ARRO, *Ajaccio*, Corse.

ARRODET, *Lourde*, H.-Pyrénées (Béarn).

—, *Bagnère-en-Bigorre*, H.-Pyr. (Gascogne).

ARROÉ, *Arroa*, pet. île de Dan., mer Balt., au S. de l'île de Fionie. Cap. Arroeskœping. Comm. de

Digitized by Google

chevaux et de bétail. Pop. 7,500 hab. Lat. N. 54. 35. l. E. 8. 32. — Pet. îles dans la mer Rouge.

ARROJO-DE-SAN-SERVAN, pet. v. d'Estram. (Esp.), à 3 l. S. de Mérida.

ARROMAN (St.-), *Auch*, Gers (Armagnac).

—, *Tarbes*, Htes.-Pyr. (Bigorre).

ARROMANCHE, *Bayeux*, Calvados (Normandie).

ARRONE, *Cusset*, Allier (Auvergne).

ARRONES, v. de la Nav. (Esp.); à 2 l. S. d'Estella.

ARRONVILLE, vill. du Vexin, dans l'Ile-de-Fr. (Seine-et-Oise), arr. de Pontoise, dans une vallée, sur le *Sausseron*; pop., y compris les ham. de *Margicourt*, *Herville*, *St.-Lubin* et le chât. de *Balaincourt*, env. 600 hab. Grains et bois; carr. de moellons. Le chât. de Balaincourt est remarq. par son archit., son beau parc et ses magnif. bergeries remplies de mérinos. A 11 l. N. O. de Paris, 4 N. de Pontoise. *Méru* (*Oise*).

ARROS, *St.-Gaudens*, H.-Garonne (Nébousan).

—, *Oléron*, B.-Pyr. (Béarn).

—, *Pau*, id.

ARROSA, *St.-Jean-Pied-de-Port*, B.-Pyrénées (Béarn).

ARROSÈS, *Pau*, id.

ARROU, *Châteaudun*, Eure-et-Loir (Perche). Fabr. de couvertures de laine.

ARROUAISE, *Bapaume*, Pas-de-Calais (Picardie). Voy. AROUAISE.

ARROUE, groupe de pet. îles, au N. E. de Timor, près la côte de la Nouv.-Guinée, au N. de la Nouv.-Holl. Lat. S. 5. 1. long. E. 132. 40.

ARROUÈDE, *Bouloigne* (*H.-G.*), Gers (Comminge).

ARROUMEX (St.-), *Saint-Nicolas-de-la-Grave*, Tarn-et-Garonne (Armagnac).

ARROUT, *Saint-Girons*, Ariège (Comminge).

ARROUX, riv. de Fr.; prend sa so. près d'Arnay-le-Duc (Côte-D'Or), et se jette dans la Loire, au-dessous de Digoin. Navig. 3 l. seulement au-dessus de son embouchure.

ARROYA, nom de plus. v. du Buénos-Ayres (Prov.-Unies de l'Amér.-Mérid.).

ARRY, *Villers-Bocage*, Calvados (Normandie).

—, *Metz*, Moselle (Lorraine). Papet. consi.

—, *Rue*, Somme (Picardie).

ARS, *Trevoux*, Ain (Pays-de-Dombes).

—, *Cognac*, Charente (Angoumois).

—, *Aubusson*, Creuse (Marche).

—, *Montaigu*, Puy-de-Dôme (Auvergne).

—, *Pontoise*, Seine-et-Oise (Vexin franç.).

* ARSA, v. d'Esp., au N. O. de la Bétique (*Andalousie*), près des monts Marianus (*Sierra-Morena*), à l'O. de Cordoue.

ARSAC, *Rodez*, Aveiron (Rouergue).

—, *Saverdun* (*Ariège*), H. Gar. (Comté-de-Foix).

—, *Castelnau-de-Médoc*, Gironde (Guienne).

ARSACE, v. du pachalik d'Alep (Syrie), à 6 l. N. O. d'Alep.

* ARSACIA, Casbin.

ARSACIDES (Terres des), Voy. SALOMON (îles de).

ARSAGO, v. du roy. Lomb.-Vénit.; prov. et à 4 l. N. de Milan.

ARSAGUE, *Orthès* (*B.-Pyr.*), Landes (Béarn).

* ARSAMOSATA, v. de la Gr.-Arménie, près du Tigre, dans la Sophène, sur la pet. riv. d'Arsanias: Pétus en fit l'asyle de sa famille; auj. *Simsat*.

ARSANO, gr. vill. près de Naples; pop. 5,000 hab.

ARSANS, *Gray*, Hte.-Saône, 80 hab. (Fr.-Comté).

ARSAY, *Loudun*, Vienne (Poitou).

ARSCHWEILER, *Phalsbourg*, Meurthe (Lorraine).

ARSDORFF, com. de la prov. de Luxembourg, (Belg.) à 4 l. de Dickirch. — Pop. 300 hab.

ARSE, *Limoux*, Aude (Languedoc).

ARS-EN-RÉ, ch.-l. de cant., *St.-Martin-de-Ré*, Char.-Inférr. (Saintonge).

ARS-LA-QUENEXI, *Metz*, Moselle (Lorraine). Papeterie

— sur-Meurthe, *Saint-Nicolas-du-Port*, Meurthe (Lorraine).

— sur-Moselle, *Metz*, Moselle (Lorraine).

ARSEMINI, v. de l'île de Sardaigne, à 5 l. S. O. de Cagliari.

ARSEN, riv. de l'Aménie turque; embouch. à l'Euphrate, près d'Ilija.

ARSERINA, pet. île d'Afr., près de l'emb. de la riv. de St.-Jean. Lat. N. 19. 30. long. O. 15. 25.

* ARSIA, pet. riv. de la Vénétie, limite entre l'Istrie et l'Illyrie, se jetait dans la mer Adriatique, à l'E. de Pola, auj. l'*Arsia*.

* ARSIA, le Khorasan.

* ARSIA-SYLVA, forêt au territ. de Rome, auprès de laquelle Brutus fut tué en combattant contre les Etrusques.

ARSIÉTAINS, nation Sarmate (au palatinat de Chelm).

* ARSINOÉ ou CROCODILOPOLIS, v. de l'Egypte du milieu, dans une vall. au S. du lac Mœris (la prov. de *Faioum* ou *Feium*); on y adorait le crocodile sacré. A 20 l. S. O. de Memphis.

* ARSINOÉ, v. de la Grèce, au passage de l'Achéloüs, dans l'Etolie. — Nom d'Ephèse. — Trois v. de l'île de Chypre, dont une à 9 l. au N. de Paphos; auj. *Poli*. — V. de Syrie, près de Damas. — Port de la mer Rouge, après le détr. de Bab-el-Mandeb, à gauche. — V. de la Cyrénaïque, près de Ptolémaïs. — Aqueduc du Péloponèse. — Voy. CLEOPATRIS.

* ARSINOÏTE (Nome), territ. d'Arsinoé, au-dessus de Memphis.

ARSINS, *Castelnau-de-Médoc*, Gironde (Guienne).

ARSISSA, gr. lac d'As. au S. de l'Arménie, avec une v. du même nom; auj. le lac *Van*.

ARSK, pet. v. de Russie, sur la Kasanka, gouv. et à 13 l. N. de Kasan.

ARSONS, v. de Syrie, près de la mer, à 5 l. S. d'Alexandrette.

ARSONVAL, *Bar-sur-Aube*, Aube (Champagne).

ARSUF, p. de Syrie, sur la Médit., à 11 l. N. de Jérusalem.

ARSUNDA, v. de la prov. de Gestrikland (Suède), à 3 l. S. O. de Gefle.

ARSUR ou ARSID, v. de Syrie, à 4 l. N. E. de Jaffa.

ARSURE, *Champagnole*, Jura (Franche-Comté).

ARSURES (les), *Arbois*, id.

ARSURETTE, *Champagnole*, Jura. id.

ARSUS, *Perpignan*, Pyrén.-Orient. (Roussillon).

ARSY, vill. de l'Ile-de-Fr. (Oise), arr. de Compiègne. Pop., y compris quelques maisons isolées, env. 700 hab. Grains, vignes, bois et prairies. Manuf. de vitriol. A 16 l. 1/2 de Paris. 3 S. O. de *Compiègne*.

ART, b. du cant. de Schwitz, sur le lac de Zug (Suisse); 2,500 hab.

ARTA ou L'ARTA, *Ambracia*, gr. et anc. v. de la Turq. d'Eur., dans l'Alban., sur la riv. du même nom. Comm. consid. de tabac, fourrures, etc. Dans le g. d'Arta eut lieu la fam. bataille nav. d'Actium entre Auguste et Marc-Antoine. Comm. considér. de tabac, fourrures, œufs de poissons. Pop. 7,000 hab.; à 9 l. N.-E. de Prévesa. — B. de l'île Majorque.

* ARTABRI, AROTREBATES, ARTABRES, pp. de l'Esp., chez les Callaïci (*Galice*); s'étendaient jusqu'au promont. Artabrum.

* ARTABRUM, CELTICUM, NÆRIUM, prom. ou cap d'Esp., au pays des Artabri (dans la *Galice*); auj. le cap *Finisterre*.

Digitized by Google

* **ARTACE**, p. de Bithynie (As. min.), près de Cyzique dont il était le faubourg; auj. *Artaki*.
* **ARTACÈNE**, territ. d'Arbèles, en Assyrie.
* **ARTAGIENS**, pp. de Thrace, vaincus par Crassus.
* **ARTACOANA**. Voy. ARIA.
* **ARTAGI-CERTA OU ARTAGERA**, v. d'As. au S. O. de l'Arménie, près d'une des so. de l'Euphrate, et à 15 l. N. O. d'Amida; auj. *Ardis*. Caius, fils d'Agrippa, y reçut une blessure dont il mourut.
ARTAGNAN, *Vic-en-Bigorre*, H.-Pyrén., sur l'Adoure (Bigorre).
ARTAISE, *Sédan*, Ardennes (Champagne).
ARTAIX, *Marcigny*, Saône-et-Loire (Bourg.).
ARTAJONA, b. de la Navarre (Esp.), à 4 l. et dem. S. O. de Pampelune.
ARTAKI, pet. v. d'Anatolie (Turq. Asiat.), presqu'île de Cyzique, à 6 l. S. E. de Marmara, sur les ruines d'Artace. Mouillage commode; abri sûr contre les vents.
ARTALA, v. de la Géorgie, à 14 l. S. de Téflis.
ARTALENS, *Argelliez*, H.-Pyrénées (Bigorre).
ARTAN, v. de la Caramanie (Turq. Asiat.), à 8 l. S. d'Akseral.
ARTANA OU ORTANA, v. de la Nav. (Esp.), à 5 l. de Pampelune.
ARTANI, v. de l'Arménie turq., à 9 l. S. d'Alziké.
ARTANNE, *Montbazon*, Indre-et-Loire (Touraine).
* **ARTARATA**, Téflis.
ARTANNES, *Saumur*, Maine-et-Loire (Anjou).
ARTAS, *Bourgoin*, Isère (Dauphiné).
ARTASSENS, *Grenade-sur-l'Adour*, Landes (Gascogne).
ARTAVIVA, v. de la Mingrélie (Turq. Asiat.), à 36 l. N. E. de Trébisonde.
ARTAUFONTAINE, *Cintrey*, H.-Saône (Fr.-Comté).
ARTAXARA, v. de l'Arménie, sur l'Araxe, près d'Érivan.
* **ARTAXATE, ARTAXIARSATE, NÉRONIA**, v. d'Asie, cap. de l'Arménie, sur l'Araxe (*Aras*); prise et rasée par Corbulon, rebâtie par Tiridate qui l'appela Néronie : sur ses ruines, dont on voit encore quelques restes, s'est élevée *Téflis*, en Géorgie.
* **ARTELICA**, Peschiera.
* **ARTEMISIUM-PROMONTORIUM**, cap. de l'île d'Eubée (*Négrepont*), à la pointe N. O., en face la Locride. La flotte des Grecs, commandée par Thémistocle, s'y trouvait le jour même du combat des Thermopyles (av. J.-C. 480), lorsqu'elle fit éprouver un rude échec aux Perses dont les vaisseaux occupaient les côtes de Thessalie.
* **ARTEMITE**, v. d'Arménie, sur le bord du lac *Van*, fondée, dit-on, par Sémiramis.
ARTEMS, *Saint-Quentin*, Aisne (Pic.).
ARTENAY, *Arthenæun*, b. de l'Orléanais (Loiret), ch.-l. de cant., rel. et bur. de p.; à 4 l. d'Orléans, 22 l. E. de Paris.
—, *Saint-Lô*, Manche (Norm.).
ARTENCE, *Monpon*, Dordogne (Périgord).
ARTÈNE, v. des Volsques, prise par les Rom. et dét.
ARTERN, v. et chât. de la rég. de Mersebourg (Prusse), sur l'Unstrut; salin. consid.; 2,350 hab. A 7 l. O. de Querfurt.
* **ARTESIA**, l'Artois.
* **ARTHABATITES**, pp. sauv. d'Éthiopie, que les Anciens croyaient marcher à quatre pieds
ARTHEGLISE, *Valognes*, Manche (Norm.).
ARTHEL, *Nevers*, Nièvre (Nivernois).
ARTHEMISE (St.-), *Castelnau-de-Mont-Ratier*, Tarn-et-Garonne (Quercy).
ARTHEMONAY, *Romans*, Drôme (Dauphiné).
ARTHENA, *Lons-le-Saulnier*, Jura (Fr.-Comté).
ARTHENAC, *Pons*, Char.-Inférr. (Saintonge).
* **ARTHENÆUM**, Artenay.
ARTHÈS, *Mont-de-Marsan*, Landes (Gasc.).
—, ch.-l. de cant., *Orthès*, B.-Pyrén. (Béarn).
—, *Albi*, Tarn (Haut-Lang.).
—d'Asson, *Pau*, B.-Pyrén. (Béarn); forges.
ARTHÉSÉ, *La-Flèche*, Sarte (Anjou).
ARTHIE, vill. du Vexin franc. (Seine-et-Oise), arr. de Mantes; anc. baronn., restes d'un vieux chât. fortifié. Pop. 270 hab.; labour et bois; tuileries. A 13 l. S. O. de Paris, 1 l. trois quarts de *Magny*.
ARTHIEUL (le Gr. et le Pet.), vill. de l'Ile-de-Fr., (Seine-et-Oise), arr. de Mantes; pop. env. 200 hab. Bois et labour; chât. A 14 l. N. O. de Paris, 1. demi l. de *Magny*.
ARTHON, *Châteauroux*, Indre (Berry).
—*Bourgneuf-en-Retz*, Loire-Inférr. (Bret.),
ARTHOS, *Aire-sur-l'Adour*, Landes (Gasc.).
ARTHOUS, *Bayonne*, B.-Pyrén. (Gasc.).
ARTHUN, *Roanne*, Loire (Forez).
ARTHY, *Epernay*, Marne (Champagne).
ARTIBONITE, gr. riv. de la part. occid. de l'Ile de St.-Domingue; tombe dans la mer, près du Morne-du Diable, et donne son nom à la plaine qu'elle arrose.
* **ARTICÈNE**, part. sablonneuse de la Médie, dans la Parthiène (*Khorasan*), au S. d'Hécatompylos.
ARTIÈRES, *Clermont-Ferrand*, Puy-de-Dôme (Auvergne).
ARTIGAT, *le Mas-d'Azil*, Arriège (Pays-de-Foix).
ARTIGE, *Felletin*, Creuse (Marche).
— aux-Moines (l'), *Saint-Léonard*, H.-Vienne (Limousin).
* **ATIGIS**, Alhama.
ARTIGNOSC, *Aups*, Var (Provence).
ARTIGUEMI, *Bagnères-en-Bigorre*, H.-Pyrén. (Bigorre).
ARTIGUES, *Quillau*, Aude (Lang.).
—, *Ville-Franche-de-Rouergue*, Aveiron (Rouergue).
—, *Bagnères-de-Luchon*, H.-Gar. (Comminge).
—, *Bordeaux*, Gironde (Guienne).
—, *St.-Laurent*, id.
—, *Agen*, Lot-et-Garonne (Agénois).
—, *Nérac*, id. (Condomois).
—, *Lourde*, H.-Pyrén. (Gasc.).
—, *Barjols*, Var (Provence).
— Cabanes, *Bagnères-en-Bigorre*, Pyrén. (Bigorre).
—Dieu, *Mirande*, Gers (Astarac).
—, en-Donesan, *Tarascon-sur-Ariège*, Ariège (Pays-de-Foix).
—Longue, *Saint-André-de-Cubzac*, Gironde (Guienne).
—Lontaa, *Pau*, Basses-Pyrénées (Béarn).
—Louve, *id.* id.
—Perche, *Mirande*, Gers (Astarac).
—Vieille, *Bazas*, Gironde (Gascogne).
ARTIK-ABAD, v. du gouv. de Sivas (Turq. As.), à 4 l. S. E. de Tocat.
ARTINS, *Montoire*, Loir-et-Cher (Vendômois).
ARTIX, *Pamiers*, Ariège (Lang.).
—, *Noé*, H.-Garonne (Lang.).
—, *Cahors*, Lot (Quercy).
—, rel. de p. *Orthès*, B.-Pyrén. (Béarn).
* **ARTOBRIGA**, Lauffen.
ARTOGNA, v. du roy. Lomb.-Vénit., province de Brescia; à 4 l. S. O. de Breno.
ARTOIS, *Atrebatensis Comitatus*, anc. prov. de Fr., auj. part. du dép. du Pas-de-Calais; born. N. E. par la Flandre; S. et O. par le Hainaut, le Cambresis, la Picardie; 25 l. de long. et env. 12 de large. Arras, cap. Réuni à la Fr. en 1199, par Phil.-Auguste, et érigé en duché-pairie par Philippe-le-Bel en 1296.

Digitized by Google

ARTOLSHEIM, *Marckolsheim*, B.-Rhin (Alsace).
ARTOLU, *La-Ferté-Aleps*, Seine-et-Oise (Gatinais).
ARTON, *Noyers*, Yonne (Bourgogne).
ARTONDU, *Étampes*, Seine-et-Oise (Beauce).
ARTONGES, *Montmirel* (*Marne*), Aisne (Brie).
ARTONNAY, *les Riceys* (*Aube*), Yonne (Bourg.).
ARTONNE, sur la Morge, *Aigueperse*, Puy-de-Dôme (Basse-Auvergne).
ARTOS, v. de la pet. Bukharie (Tart. indép.), à 7 l. O. de Cashgar.
ARTOUDE, v. de Syrie, à 5 l. de Damas.
ARTOUL, *Castres*, Tarn (Lang.).
ARTRES, *Valenciennes*, Nord (Hainaut).
ARTRYKE, com. de la Flandre occ. à 2 l. de Brug. Pop. 1,860 hab.
ARTUS, *Marmande*, Lot-et-Garonne (Agénois).
ARTZ, île de Bret., g. du Morbihan, *Vannes*.
ARTZA, v. de la Bulgarie, sur le Danube. Voy. RATIARIA.
ARTZENHEIM, *Neuf-Brisach*, H.-Rhin (Alsace).
ARUBA, v. du Mekran (Perse), près du cap du même nom, à 33 l. E. de Mekran. — Une des îles Sous-le-Vent (Antilles), d'env. 5 l. de tour, au N. O. de Curaçao. Lat. N. 12. 38 l. O. 70.
* **ARUBIUM**, v. d'Illyrie, dans la Liburnie (*Croatie*); aujourd'hui *Modruss*.
* **ARUCCI-NOVA**, Moura.
ARUDY, ch.-l. de cant., vall. d'Ozan, *Oléron*, B.-Pyrén. (Béarn). Marchés consid., mégisserie.
ARUE, *Roquefort*, Landes (Gascogne).
ARUIÈRES, anc. Chartreuse du dioc. de Genève, dans le Valromey (Ain), fondée par Amé II, c. de Savoie, en 1140.
* **ARULA-SARDONUM**, Arles.
ARUNA, v. de l'île de Ximo (Japon), à 7 l. S. de Nangasaki.
* **ARUNCI**, Aronches.
* **ARUNDA**, Ronda.
ARUNDEL, *Aruntina*, v. d'Angl. (c. de Sussex), sur la riv. d'Arun, près d'une coll., sur laquelle est un chât. très-anc.; chantier de construc., marché : 2 dép. au parl. Pop. 2,700 hab.; à 22 l. de Londres. — C. du Maryland, au N. O. de la baie de Chésapeak : Annapolis, cap.
* **ARUNTINA**, Arundel.
ARUNZAN, b. des Et.-Sardes, à 4 l. O. de Gênes.
* **ARUPINUM**, Rovino.
ARVA, c. de Hongrie, dans les monts Krapacks, de 10 l. de long sur 5 de large; vall. tr.-froide par son élévat. au-des. de la mer. Pop. 85,975 hab. : peu fert., nombreux troupeaux. — Riv. du même c.; se jette dans le Waag, à 4 l. N. du château d'Arva.
ARVA, **ARVALA**, l'Aure.
* **ARVÆ**, v. d'Asie, dans la part. S. E. de l'Hyrcanie.
ARVE, riv. de Savoie; sort des glaciers du Mont-Blanc, passe à Carouge et se jette dans le Rhône, près de Genève.
* **ARVERNI**, **ARVERNES** (Auvergnats), pp. célèbres et puissants de la Gaule Celtique, puis de la prem. Aquitaine (anc. dioc. de Clermont et de St.-Flour, auj. les dép. du *Puy-de-Dôme*, du *Cantal*, et part. de celui de l'*Allier*); étendirent leur domin. jusqu'à Marseille, aux Pyrén., à l'Océan et au Rhin; attaqués par les Rom., à la sollicitation des Eduens; subjugués par César, virent mener captif à Rome leur brave général Vercingentorix : cap. Gergovia.
* **ARVERNI**, Clermont. Voy. AUGUSTONEMETUM.
* **ARVERNIA**, l'Auvergne.
ARVERT, ch.-l. de cant., *la Tremblade*, Char.-Infér. (Saintonge). Comm. de sel et de sardines; sapins dans les environs.
ARVEYRE, *Libourne*, Gironde (Guienne).
ARVICITO, v. de la Calabre-Ultér. (roy. de Napl.), à 2 l. S. de Stilo.
* **ARVIENS**, **ARVII**, anc. pp. de la Gaule, dans la 3e Lyonnaise, à l'O. des Aulerci-Cenomani (l'anc. *Maine*), sur les bords de l'Hervé; auj. part. occid. du dép. de *la Sarte*.
ARVIÈRE, *Belley*, Ain (Bugey).
ARVIEU, *Rhodez*, Aveiron (Rouergue).
ARVIEUX-EN-QUEIRAS, *Mont-Dauphin*, H.-Alpes (Dauphiné).
ARVIGNA, *Pamiers*, Ariège (Languedoc).
ARVILLE, *Mondoubleau*, Loir-et-Cher (Maine).
—, *Nemours*, Seine-et-Marne (Brie).
—, com. de la prov. de Luxembourg (Belg.), près St.-Hubert. 400 hab.
ARVILLERS, *Montdidier*, Somme (Picardie).
* **ARVIS**, coll. de l'île de Chio (*Scio*), renommée par l'excell. vin qu'elle produisait, et qui, de son nom, était appelé *Arvisium*.
* **ARVONIA**, Caernarvan.
ARWANGEN, b. de Suisse, sur l'Aar, cant. et à 9 l. E. de Berne. Mine de houille.
ARX, *Roquefort*, Landes (Gasc.).
ARY, *Montlieu*, Charente-Inférr. (Saintonge).
ARYS, pet. v. du roy. Lomb.-Vénit., à 4 l. O. de Palma-Nuova.
ARZ (île d'), *Vannes*, Morbihan (Bret.).
ARZAC, ch.-l. de cant., *Pau*, B.-Pyrén. (Béarn).
—, *Gaillac*, Tarn (Lang.).
ARZAL, *la-Roche-Bernard*, Morbihan (Bret.).
ARZAMAS, v. du gouv., et à 26 l. S. E. de Nijnei-Novogorod, au confl. de l'Archa et de la Técha; sale et mal bâtie. Pop. 4,700 hab. Fabr. de cuirs dits de roussi; toiles de lin, savon, potasse.
* **ARZANÈNE**, contr. de l'Arménie, sur le Tigre, à l'O. de Tigranocerte.
ARZANNO, ch.-l. de cant., *Quimperlé*, Finistère (Bret.); 4,150 hab.
ARZAY, *la-côte-St.-André*, Isère (Dauphiné).
* **ARZE**, v. d'Asie, dans le N. O. de l'Arménie, vers les so. du Tigre; devint consid. : auj. *Arz-Roum*.
ARZEELE, com. de la Flandre occ. (Belg.), avec 3,200 hab.
ARZELIERS, *Serre*, H.-Alpes (Dauphiné).
ARZEMBOUY, *Nevers*, Nièvre (Nivernais).
ARZEN ou **ARZEW**, *Arsenaria*, pet. v. marit. de la rég. d'Alger, vers l'emb. de la riv. de Mina; à 27 l. E. d'Oran. Salines. Lat. N 35. 52. l. O. 1. 25.
ARZENC, *Mende*, Lozère (Gévaudan).
— d'**APCHER**, *St.-Chély*, Lozère (Lang.).
ARZENGAM, v. de l'Arménie Turq., sur l'Euphrate, gouv. et à 18 l. O. d'Erzeroum. Voy. SATALA.
ARZENS, *Carcassonne*, Aude (Lang.).
ARZERO, v. du roy. Lomb.-Vénit., prov. et à 3 l. S. E. de Padoue.
ARZET, *Dax*, Landes (Gasc.).
ARZFELD, b. du d. de Luxemb.; à 5 l. N. O. de Bitbourg.
ARZIGNANO, v. du roy. Lomb.-Vénit., sur la Gua, prov. et à 5 l. O. de Vicence.
ARZILLA, *Arzila*, v. marit. du roy. de Fez (emp. de Maroc); prise d'assaut par Alphonse, roi de Portugal. A 5 l. S. O. de Tanger.
ARZILLIERS, *Vitry-le-Franç.*, Marne (Champ.); ancienne baronnie.
ARZON, *Craponne*, H.-Loire (Auvergne).
—, *Vannes*, Morbihan (Bret.).
ARZ-ROUM. Voy. ERZEROUM.
ARZUA, v. de Galice (Esp.), à 4 l. E. de St.-Jacques de Compostelle.

Digitized by Google

ARZUT, *Apollonias*, vill. en ruines de la Syrie, sur la Méditerranée.

AS, v. de Suède, à 2 l. N. d'Ostersund.

* **ASAAC**, v. de l'Hyrcanie (*Dagestan*), près la mer Caspienne; prem. cap. des Parthes.

ASAB, v. d'Abyssinie, sur la mer Rouge, vis-à-vis Moka; à 75 l. S. E. d'Arkéeko. Voy. SABA.

ASAD-ABAD, v. consid. de Perse (Irac-Adjémy), à 30 l. N. E. de Mosul.

* **ASANGÆ**, pp. nombr. de l'Inde, vers le pays des Sines, sur le Bautes (*Brahmapoutre*); auj. le pays d'*Assam*, au Bengale.

ASANGARO, prov. du Pérou, de 20 l. de long sur autant de large, avec une cap. du même nom, à 50 l. de Cusco. Mine d'argent.

ASAPH (St.), v. épiscop. d'Angl. (c. de Flinth), au confl. de l'Elway et de la Clwyd; à 10 l. O. de Chester.

ASARALIK, v. du pays des Calmoucks (Tart.-indép.), à 250 l. N. O. de Cashgar.

ASARNA, v. de Suède, sur la Liunga; à 30 l. N. de Sundswall.

ASARO, v. du Val-di-Noto (Sicile), à 3 l. S. de Nicosia.

ASAS, v. de la prov. de Schonen (Suède). Lat. N. 56. 11. l. E. 10. 15.

ASASP, *Oléron*, Basses-Pyrén. (Béarn).

ASAWULLY, v. de l'Indost., distr. et à 8 l. S. O. d'Oudipour.

ASBACH, pet. v. du Wurtemberg, sur le Kocher, à 3 l. N. de Hall.

— , *Lauterbourg*, Bas-Rhin (Alsace).

ASBEN, roy. consid. de l'intér. de l'Afr., entre le Fezzan et le Cashna. Agades, résid. du sultan. — *Koullouvi*, cont. du dés. de Sahara. Voy. DISCERA.

* **ASBISTÆ, ASBESTES**, pp. de la Libye extérieure (dés. de *Barca*), au S. de Cyrène; temple fam. de Jupiter Ammon.

ASBROIT, v. du Gothland mér. (Suède), à 21 l. N. de Wardberg.

* **ASCA**, v. d'Asie, dans la part S. O. de l'Arabie-Heureuse, au N. d'Athrulla; auj. *Olu-Jahseb*.

ASCAIN, *St.-Jean-de-Luz*, B.-Pyrén. (Labour).

* **ASCALINGIUM**, Hildesheim.

ASCALON ou SCALONA, pev. v. de Palestine, front. d'Egypte, à 3 l. S. de Joppé, près de la mer; autref. l'une des princip. v. des Philistins, patr. d'Hérode I, auj. presque ruinée.

* **ASCANIUS-LACUS**, lac de l'As. min., dans la Bithynie, près de Nicée; n'a aucune communication apparente avec la mer de *Marmara* ou Propontide, malgré l'assertion des Anciens; auj. le lac d'*Acherleben*.

ASCARA, v. du Japon (île de Niphon); à 34 l. N. de Jeddo.

ASCARAT, *St.-Jean-Pied-de-Port*, B.-Pyrénées (Béarn).

ASCENÇAON, île de la Trinité (Amér. mérid.); selon la Peyrouse, à 20 degrés 30 sec. de lat. mérid., vis-à-vis les côtes du Brésil.

ASCENSION, *Ascensio*, pet. île déserte de l'Océ.-Atlantique, de 4 l. de long sur 2 de large, découv. par Jean de Nova, en 1501, navig. galicien qui était au service d'Emmanuel, roi de Portugal, le j. de l'Ascension. Terrain aride, volcan. et brûlé, point de bonne eau; tortues monstr. et excell.; havre commode, près duquel est une caverne où les navigateurs suspendent une bouteille, renfermant des lettres ou renseign.; appart. aux Anglais [1]. A 200 l. N. O. de Ste.-Hélène. Lat. S. 8. 8. l. O. 16. 55. — V. cap. de l'île Ste.-Marguerite (une des Antilles), fondée en 1525.

* **ASCENSIUS**, Asche.

ASCERIA, v. d'Abyssinie, à 9 l. S. de Dixan.

ASCH, b. de Bohême, dans le cerc. et à 3 l. N. O. d'Eger. — Autre en Bav., sur le Lech. Pop. 700 hab. — Autre en Belg., com. de la prov. de Limb., à 3 l. de Maestricht. 350 hab.

ASCHAFFENBOURG, *Asciburgum*, v. de Bav., sur une coll. près du Mein, autref. impér.; à 7 l. S. E. de Francfort. Beau chât., lycée, gymnase, biblioth. Comm. en bois; fabr. de cordes à boyaux. Pop. 6,400 hab.

ASCHE, *Ascensius*, pet. vil. du Voigtland (Saxe), à 6. l. S. de Plauen.

ASCHÉRODE, v. de Bav., à 2 l. N. de Carlstadt.

ASCHERSLEBEN, *Ascherleba*, pet. v. de la rég. de Magdebourg (Prusse), sur l'Eine, autref. Anséat.; 7,000 hab. A 7 l. S. E. de Halberstadt. Fabr. de ratines et de flanelles.

* **ASCIBURGUM**, Aschaffenbourg.

* **ASCITÆ**. Voy. ASICHÆ.

ASCLOSTER, v. de Suède, à 4 l. N. de Wardberg.

ASCO, près Corte, *Bastia*, Corse.

ASCOLI, *Asculum*, v. forte et épisc. d'Italie (État-de-l'Égl.), au confl. du Castellano et du Tronto; patr. du pape Nicolas IV. A 19 l. S. d'Ancône. — *di-Satriano*, v. épisc. du roy. de Naples (Capitanate), à 15 l. E. de Bénévent; bâtie sur les ruines de l'anc. Asculum.

ASCOMBEGNY, *Saint-Palais*, B.-Pyrén. (Béarn).

ASCONA, b. du cant. du Tesin (Suisse), sur le lac Majeur, à 5 q. de l. de Locarno.

ASCORÇA, v. et pélerinage de l'île Majorque; à 6 l. de Palma.

* **ASCRA**, vill. de Béotie (*Livadie*), près de Chéronée et au pied de l'Hélicon; patrie d'Hésiode.

* **ASCULUM**, v. d'Ital. dans le Picenum (Marche d'*Ancône*); auj. *Ascoli*. — V. de l'Apulie propre (*Capitanate*), aux confins de la Lucanie: auprès, bataille entre Pyrrhus et les Romains (av. J.-C. 279 ans); auj. *Ascoli-di-Satriano*.

ASEDDO, v. front. d'Égypte, route de Syrie, à 33 l. N. E. du Caire.

ASELE-LAPPMARK, divis. territor. de la Laponie suédoise, renfermant la paroisse d'Asele, de 25 l. de long; avec une cour de justice au vill. du même nom, à 35 l. O. d'Umea. Lat. N. 64. 12. l. E. 14. 39.

* **ASÈNES**, pp. de l'Inde, dont la cap., lieu de sépulture du cheval d'Alexandre, fut nommé Bucéphale.

* **ASER**, une des douze tribus de la Palestine, sur la Médit., born. N. par le Liban, S. par la tr. de Zabulon, E. par celle de Nephtali: peu de torrents; Savon, princ. mont. à l'E.

ASFACA, v. du Mekran (Perse), à 4 l. N. E. de Kieh.

ASFELD, fief du d. de Brême, donné par la reine Christine au père du maréchal de ce nom.

ASFELD-LA-VILLE, ch.-l. de cant., *Rethel*, Ardennes (Champagne.)

— le-Château, *Reims* (*Marne*), Arden. (Champ.).

* **ASFELDA**, Asfeld.

ASFUN, v. d'Égypte, vall. de Mettani, sur le Nil; à 12 l. N. d'Esnéh.

ASHABA, v. du désert de Syrie, à 60 l. S. E. d'Alep.

ASHAM. Voy. ASSAM.

ASHANTI ou ACHANTI, roy. de l'intér. de la Côte d'Or (Afr. occid.), Guinée; entre les 5 deg. 50 m. et 7. 58 m. de lat. N., les 3. 8 m. et 5. 38 m. de l. O.; born. N. par les roy. tribut. de Moisan, de Takima

[1] Pendant le séjour de Napoléon à Sainte-Hélène, les Anglais avaient établi un poste à l'Ascension, où devaient aborder les bâtiments admis à relâcher à Sainte-Hélène.

Digitized by Google

et de Corénza ; N. E. par celui de Bouroum ; E. par ceux d'Amiena, d'Akim et d'Assin ; S. par celui de Tufel ; O. par ceux de Dankara et de Saoni.—Superf. 1,811 l. carr., pop. 1,000,000 d'habit. ; d'après M. Bowdich, pays très-fert., boisé, plein de lions, rhinocéros, éléphants, daims, singes, etc.; arrosé par le Volga, le Tando, l'Ofém ; prod. millet, sucre, coton, riz, poivre, oranges ; abonde en bœufs, chevaux, moutons couverts de poil au lieu de laine ; hab. industrieux, pleins de valeur, redoutables à leurs voisins ; roi absolu. Cap., Coomassie.

ASHBORN, b. d'Angl., sur la Dove, c. et à 5 l. de Derby.

ASHBURNAM, v. du Massachussets (Et.-Unis), à 19 l. N. O. de Boston.

ASHBURTON, pet. v. d'Angl., c. de Devon, sur le Dart ; 5,000 hab. : à 6 l. S. O. d'Exeter. Mines d'étain ; comm. de laines. Patr. de Marlborough ; deux dép. au parlement.

ASHBY-DE-LA-ZOUCH, pet. v. d'Angl., c. de Leicester ; eaux minér. de Griffydam ; manuf. de bas et de chap. Pop. 3,000 hab. ; à 4 l. de Derby. —V. du Massachussets (Et.-Unis), à 14 l. N. O. de Boston.

ASHEREF ou **ASHRAFF**, v. du Mazanderan (Perse), près de la côte mér. de la mer Caspienne ; à 15 l. de Febrabad. Lat. N. 35. 52 l. E. 51. 7.

ASHFORD, b. d'Angl., c. de Kent, sur la Stur, à 4 l. de Cantorbery.—V. du Connecticut (Et.-Unis), à 15 l. N. E. d'Ertford.

ASHIPOO, v. de la Carol. mér. (Et.-Unis), sur une riv. du même nom ; à 12 l. O. de Charles-Town.

ASHMUN-TANAH, v. d'Égypte, sur un bras du Nil ; à 4 l. E. de Mansora.

ASHNAGAR, v. de la prov. de Cachemire (Indes), sur le Sinde, à 36 l. S. O. de Cabul.

ASHTOLA, pet. île de Perse, sur la côte du Mekran. Lat. N. 25. 8. l. E. 16. 12.

ASHUK-MASRAOH, v. ruinée du pachalik de Mosul (Turq. As.), sur le Tigre, à 12 l. S. E. d'Alep.

ASI, riv. de l'Et.-de-l'Égl. ; a sa so. dans les Apennins, et son emb. au Tibre, près d'Orvieto.

ASIA, v. de la côte du Pérou, lat. N. 15. 55.

ASIA (îles), groupe d'îles de la mer des Indes, pleines de bois. Lat. N. 1. l. E. 129. 5.

* **ASIACUM**, Azay.

ASIAGO, v. du roy. Lomb.-Vénit., à 8 l. N. de Vicence. Chât. ; fabr. de chapeaux de paille. 11,000 habitants.

* **ASIA MINOR**, l'Anatolie.

* **ASIA-PALUS**, lac de l'Asie min., auprès du m. Tmolus, et près du Caïstre ; retentissait du chant des cygnes.

* **ASICHÆ**, pp. de l'Arabie-Déserte, sur la côte ; aux env. de la v. d'*Hasec*, au pays actuel de *Segher*, et à l'E. des Sacalites.

* **ASIDON**, **ASINDUM**, Medina-Sidonia.

* **ASIE** ou **ASIA**, une des 4 part. du monde, chez les Anciens, sép. de l'Eur. par le Tanaïs ou Don, de l'Afr. par la mer Rouge et l'isthme de Suez, fut la prem. habitée avant et après le déluge, puisque des plaines de *Sennaar* et de la *Chaldée*, les premières familles emportèrent dans leur dispersion la connaissance des arts les plus nécessaires. Le nom d'*Asie* fut d'abord donné à cette belle presqu'île, baignée de trois côtés par le Pont-Euxin, la Propontide, la mer Egée et la Médit., et qui se joint à l'Afr. par la Syrie. Par cette situation elle lie l'Eur. à l'Afrique, et tient le milieu entre l'une et l'autre autant par sa position que par la température de son climat, également exempt des chaleurs brûlantes de l'Afr. et des froids piquants de l'Eur. ; c'est pourquoi les Phéniciens l'appelèrent dans leur langue *Atsia*, c'est-à-dire, la *partie du milieu*. Ce nom s'étendit depuis à tout le grand Continent, qui n'a été bien connu que dep. la découv. des *Indes* par les Portugais dans le 15e siècle, et dont les bornes vers le N. E. n'ont été fixées que par les navigations des Russes, sous les auspices de Pierre-le-Grand. Dans les premiers temps, ses princip. pays étaient l'Asie min., l'Arménie, l'Arabie, la Perse, les Indes, la Scythie, la Sérique, et le pays des Sines.—Alexandre passa l'Indus : la Mésopotamie fut les bornes des conquêtes romaines. Sous Adrien, les Rom. y avaient trois contr., l'Orient, le Pont et l'Asie ; dans l'Or., 12 prov. : la Palestine, la Phénicie du Liban, la Célésyrie, les Deux-Cilicies, la Syrie, l'Isaurie, Cypre, la Mésopotamie, l'Arabie, la Syrie Comagène, l'Asroëne ; le Pont, 7 prov. : la Galatie, la Bythinie, l'Hellespont, le Pont-Polémiaque, les deux Cappadoces, la Paphlagonie, l'Arménie ; l'Asie, 10 prov. : l'Asie proconsulaire, la Pamphylie, l'Hellespont, la Lydie, la Pisidie, la Lycaonie, les Phrygies pacatienne et salutaire, la Lycie, la Carie ; les îles, Rhodes leur métrop. Honorius y ajouta l'Honoriade. La part. O. appartint aux Assyriens, puis aux Mèdes, aux Perses, aux Grecs qui connurent peu la Chine et la Judée : les Romains vinrent ensuite, et en furent dépouillés par les Sarrasins. Quant aux îles, les Anc. ont connu l'île de *Ceylan* (Taprobane), les *Maldives* (Sabadides), les *Manilles* (Manioles), le *Japon* (îles des Satires).

ASIE, *Asia*, la plus anciennement connue et la plus grande des cinq part. du monde, comprise entre les 1° 20′ et 76° de lat. N. et entre les 23° 40′ et 187° 30′ de long. E. ; elle a 2,270 l. de longueur du cap oriental au détroit de Bal-el-Mandeb, et 1,820 l. de largeur du cap Romania, extrémité de la presqu'île de Malacca, au cap Severa-Vostochnoi dans l'Océan glacial ; sa superficie est de 2,089,130 l. c. Elle est bornée au N. par l'Océan glacial, à l'E. par le grand Océan et l'Océanie, au S. par l'Océan indien, à l'O. par le fleuve Oural et les monts Ouraliens, la mer Caspienne, le Caucase, la mer Noire, la mer de Marmara ; les Dardanelles, l'Archipel et la mer Méditerranée. Les îles qui en dépendent sont : au N. la Nouv. Sibérie ou Liakhof ; à l'E. les Licou-Kieou, les îles de Japon ou Kouriles ; au S.-E. Haïnan et Formose ; au S. les Laquedives, les Maldives, Ceylan, Andaman, Nicobar. Les côtes forment les presqu'îles de Kamtchatka, de Corée, de l'Inde et de Malacca ; les golfes de Kara, d'Obi, d'Iénisei, d'Anadyr, d'Alientouskoi, de Penjina, de Taounska, de Corée, de Tonkin, de Siam, du Bengale, d'Oman, de Cambaye, de Kotch, le golfe Persique et le golfe Arabique ou mer Rouge, ceux de Scala-Nova et Smyrne. La surface de l'Asie forme quatre versants principaux, celui du N. vers l'Océan glacial, de l'E. vers le grand Océan, du S. vers l'Océan indien, et de l'O. vers la Caspienne et la mer Noire. Ils sont appuyés sur un vaste plateau central, entouré d'une arête qui se trouve, en grande partie, déterminée au N. par les monts Altaï, à l'E. par les monts In-Chan ou Siolki, au S. par la chaîne du Mont-Tagh, et à l'O. par celle des Thsoung-Ling ; cette arête figure à peu près un quadrilatère dont les angles sont tournés au N.-E., au N.-O., au S.-E. et au S.-O. ; de ces angles ou nœuds, partent quatre grandes branches, qui séparent les grands versants : la branche qui part du N.-E. se dirige à travers la partie orientale de la Russie d'Asie, sous le nom de Stanovoï-Iablonnoï, et va se terminer au détroit de Behring par le cap oriental ; la branche N.-O. traverse la Tatarie, sépare la Russie d'Asie de l'Europe, sous le nom de monts Ouraliens, et se termine à la mer de Kara ; la branche S.-E. parcourt au S. l'empire chinois, et le centre de la presqu'île orientale de l'Inde ;

Digitized by Google

la branche S.-O. passe à travers l'Afghanistan, où elle porte le nom d'Hindou-Khouch, la Perse où elle s'appelle Elbours, et la Turquie d'Asie où elle reçoit le nom de Taurus; elle se termine au canal de Constantinople. Cette branche se lie au Caucase, qui s'étend entre la mer Noire et la mer Caspienne, et au Liban qui se prolonge du N. au S. dans la partie S.-O. de la Turquie d'Asie. Les monts Himalaya, dans la partie S. de l'arête du plateau central, séparent l'empire chinois de l'Hindoustan, et offrent les points les plus élevés du globe (plus de 26,000 pieds au-dessus du niveau de la mer). Cette immense chaîne se réunit au S. à celle des Ghattes occidentales, qui longe la côte de l'Hindoustan. Les fleuves principaux de l'Asie sont : l'Obi, le Jéniseï et la Léna qui se jettent dans l'Océan glacial; l'Amour ou Saghalien-Oula qui arrose la partie N.-E. de l'empire chinois, et se perd dans la mer d'Okhotsk; le Hoang-Ho ou fleuve Jaune qui se jette dans la mer Jaune; le Jang-tseu-Kiang ou fleuve Bleu qui débouche dans la mer de Corée; le May-Kang ou Camboge dans la mer de la Chine; le Meï-Nam dans le golfe de Siam; l'Ava ou Iraouaddy qui se jette dans le golfe du Bengale; le Gange qui arrose l'Hindoustan, et se perd dans le même golfe; le Brahmapoutre qui arrose le S.-O. de l'empire chinois et le N.-E. de l'Hindoustan, et se jette dans le golfe du Bengale; le Sind ou Indus qui se perd dans la mer d'Oman. L'Euphrate et le Tigre arrosent la Turquie d'Asie, se réunissent sous le nom de Chat-el-Arab, et portent leurs eaux dans le golfe Persique; le Djihoun ou Amou-Déria se jette dans la mer d'Aral; l'Oural (ou la ceinture du monde) qui sépare l'Europe de l'Asie, perd son cours dans la mer Caspienne. Parmi les lacs, on distingue ceux de Baïkal et Tchany dans la Russie d'Asie; le Kosogol et le Koulon-noor, le Po-Yang, le Toung-Thing, le Terkiri, le Palte, le Khou-khou-noor dans l'empire chinois; le Zerèh dans l'Afghanistan, l'Ouramyah dans la Perse, le Van dans la Turq. d'Asie, l'Asphaltite ou mer Morte dans la Syrie. Cette partie du monde a un aspect très varié; on y trouve des montagnes gigantesques et couvertes de neiges éternelles; des plaines immenses, des déserts arides, des contrées d'une étonnante fertilité. Le climat des parties septent. est très-rigoureux; il est tempéré au centre, à l'exception du grand plateau, et brûlant au S. Le caféyer, le dattier, le cocotier, l'indigotier, la canne à sucre; le cannellier, le tek, le bambou, les bois de sandal et d'aigle, le poivrier, et une quantité de végétaux remarquables, s'y trouvent répandus. Berceau du genre humain, des sciences, des arts et du christianisme; siége des prem. empires, l'Asie surpasse les autres part. du monde par la féc. de son sol, le goût délic. de ses fruits, la vertu de ses drogues, l'éclat, la variété et la valeur de ses pierreries, la rich. de ses métaux, ses aromates, ses soies et ses cotons. Parmi ses animaux, le cheval, l'éléphant et le chameau sont les plus utiles. Les martres, hermines, zibelines et renards fournissent de belles fourrures. Grandes divis. : la Sibérie ou Russie Asiat., la Tart.-Indép., la Chine, le Thibet, le Tunquin, l'Ava, l'emp. Birman, le Japon, l'Indostan, la Perse, l'Arabie, les pays soumis à la Turq. et à la Russie. Les Angl. y ont de vast. possess.; les Français, les Holl., les Espagnols et les Port. quelques comptoirs. Relig. dominantes : le mahométisme et l'idolâtrie, judaïsme toléré, christianisme presque entièr. banni; superst. révoltantes, polygamie en usage; état politique réduit à 3 formes différ., savoir: peuplades qui ne reconnaissent point de chef; tribus indépend., réunissant leurs forces sous la protect. d'un souverain, sans aucun code de lois régulières; pp. courbés sous le joug du despotisme le plus absolu, dans des monarchies qui se perpétuent par le droit du sabre ou de l'hérédité. Principales langues parlées : le turc, le grec, le persan, l'arabe, le malais, le chinois, le mantchéou, le japonais, le russe, le tartare. Population approximative 550,000,000 d'individus, la plupart mous et voluptueux.

ASIE MINEURE, *Asia minor*. On donnait anciennement ce nom à la presqu'île la plus occid. de l'Asie, qui forme auj. la moitié de la Turq. d'As., et se trouve bornée au N. par la mer de Marmara et la mer Noire; à l'E., par l'Euphrate; au S., par l'Amanus et par la Médit., et à l'O., par l'Archip. C'est à tort que l'on remplace souv. le nom d'As. mineure par celui d'Anatolie; car ce dernier ne désigne réellement qu'une pet. partie de l'As. mineure, et, pris dans le sens le plus étendu que lui donnent les Turcs, il sert à nommer la Turquie d'Asie.

ASIKALA, v. de la Finlande (Russ. d'Eur.), à 12 l. E. N. de Tavasthuus.

ASILLO, v. du Pérou, sur le lac Titicaca; mine de plomb.

ASIN, v. du pachalik de Sivas (Anatolie), à 7 l. S. d'Amasiéh.

ASINALUNGA, b. de l'Ét.-de-l'Égl., à 4 l. N. O. de Monte-Pulciano.

ASINARA, *Herculis insula*, pet. île de la Médit., au N. O. de la Sardaigne; à 7 l. N. de Sassari. Lat. N. 41. 45. l. E. 5. 57.

* **ASINARUS**, pet. riv. de Sicile au S. E., se jetait dans la mer près de Syracuse; célèb. par la défaite de l'armée athénienne, sous les ordres de Nicias, par les Syracusains (av. J.-C. 413); auj. le *Noto*.

ASIONGABER ou BÉRÉNICE (*le gr. port orient.*), v. et p. de l'Arabie-Pétrée, dans l'Idumée, sur le g. d'Élana (d'*Allath*), dans la mer Rouge, d'où partaient les flottes de Salomon pour la terre d'Ophir.

* **ASIOTÆ**, pp. de la Sarmatie d'As., au N. O. de la mer Caspienne, près du Rha (*Volga*).

* **ASIS**, cant. de l'As., min., dans le S. O. de la Lydie.

ASKER-MUKREN, v. du Kurdistan (Turq. As.), à 7 l. S. de Tostar.

ASKEATON, v. d'Irl., c. et à 6 l. O. q. S. de Limerick. Un dép. au parlement.

ASKERSUND, pet. v. de Suède, à l'extr. sept. du lac Wetter; comm. en blé, clous, tabac.

ASKOÉ, pet. îles, une près de la côte de Norwège, lat. N. 60. 27.; l'autre près de la Séeland (Dan.). Lat. N. 54. 54. l. E. 9. 6.

ASKOLA, pet. v. du Nyland (Suède); à 3 l. N. de Borgo.

ASKRIGG, b. à marché d'Angl., c. et à 2 l. S. q. O. d'York.

ASMA. Voy. ESNEH et NOUSSA.

* **ASMACH.** Voy. SCURIDÆ.

ASMÈRE, v. de la prov. de Bando, dans le Moghistan (Perse), sur le Pader.

ASMES, *Saint-Palais*, B.-Pyr. (Béarn).

—, *Argelliez*, H.-Pyr. (Bigorre).

* **ASMIRA ou CASPIRA**, v. de l'Inde, vers la Sérique, qu'on soupçonne être la même v. que *Cachemire*.

ASMOOZ, v. du cant. des Grisons (Suisse), sur le Rhin.

ASNA, pet. v. du roy. de Tripoli (Afr.), près du bord S. O. du g. de la Syrte, à 90 l. S. E. de Tripoli.

ASNAN, *Tannay*, Nièvre (Nivernais).

ASNEBECQ, *Vire*, Calvados (Normandie).

—, *Argentan*, Orne (Normandie).

ASNIÈRES, vill. de l'Ile-de-Fr. (Seine-et-Oise), arr. de Pontoise, sur la rive g. de l'Oise; pop. y compris le ham. de *Baillon*, env. 800 hab. Terr. en labour,

Digitized by Google

vignes, bois, forêt de *Carenelle*, fruits abond.; chât. agréables, belles mais. de camp.; fabr. de cordes à puits. A 7 l. 3 q. N. de Paris, 1 l. N. O. de *Luzarche*.

ASNIÈRES, vill. de l'Ile-de-Fr. (Seine), arr. de St-Denis, dans une des plus belles situat. des bords de la Seine, que l'on a passée jusqu'ici sur un bac. Pop. 300 habit. Product. du terr., de peu de valeur; blanchissage du linge. Beau chât. const. à la romaine, avec un parc assez étendu; quelques mais. de camp. A 1 l. et demie N. O. de Paris. *Argenteuil*, bur. de poste.

— Voy. **ANIÈRES**.

ASNOIS, *T'annay*, Nièvre (Nivernais).

—, *Cyvray*, Vienne (Poitou).

* **ASOCHIS**, v. de Galilée, prise un jour de sabbat par Ptolémée Lathure, qui y fit 10,000 captifs.

ASOLA, *Asola*, pet. v. du roy. Lomb.-Vénit., sur la Chiese; à 8 l. S. E. de Brescia.

ASOLO, *Asulum*, v. du roy. Lomb.-Vénit., sur une mont.; prov. et à 6 l. N. O. de Trevise. Pop. 3,650 hab.

ASONA, riv. de la déleg. d'Ancône (Ét.-de-l'Égl.); a sa so. dans les Apennins, et se jette dans la mer Adr. à 4 l. S. E. de Fermo.

* **ASOPIE**, pet. contr. du Péloponèse (*Morée*), dans la Sicyonie, ainsi appelée du fl. Asopus qui l'arrosait.

ASOPO, riv. de la Livadie (Turq. d'Eur.), se jette dans le g. de Négrepont.

* **ASOPUS**, v. du Péloponèse dans le S. de la Laconie, et au S. E. d'Hélos. — Deux riv. de la Grèce, une dans la Sicyonie (part. de la *Morée*), emb. au g. de Corinthe (*Lepante*); l'autre dans la Béotie (part. de la *Livadie*), la séparait de l'Attique, avait sa so. au mont Cithéron, arrosait la plaine de Platée, et se jetait dans l'Euripe (canal de *Négrepont*), à Orope; auj. l'*Asopo*.

* **ASORUS**, Osoro.

ASOUPAS, v. du Farsistan (Perse), à 22 l. N. de Schiraz.

ASPACH, *Sarrebourg*, Meurthe (Lorraine).

—, *Altkirch*, H.-Rhin (Alsace).

— le-Bas, rel. de p.; *Cernay*, H.-Rhin (Alsace).

— le-Haut, *id.* id.

* **ASPADANA, ASPAHANUM**, v. de la Parétacène (Perse); auj. *Ispahan*.

ASPALACA, b. de la Floride orient. (Ét.-Unis), à 15 l. de St.-Marc.

* **ASPALATOS**, chât. f. de l'Illyrie, près de Salona, sur la mer Adriat., où mourut Dioclétien; auj. *Spalatro*, en Dalmatie.

* **ASPALUCA**, Aspe.

ASPANG, b. de la B.-Autr., cerc. et au-dessous de la forêt de Vienne; à 6 l. S. d'Ebenfurth.

* **ASPARAGIUM**, v. de l'Illyrie, au S. E. de Dyrrachium (*Durazzo*), et près de la mer.

ASPAS, v. du Jamtland (Suède), à 40 l. N. O. de Sundswall.

ASPE, vall. du Béarn (B.-Pyrén.), abonde en bois propres à la marine; carr. d'albâtre; hab. pasteurs: Esp. battus par les Fr. en 1774.

ASPELAERE, com. de la prov. de la Flandre-Or. (Belg.), près de Ninove, pop. 1100 hab.

ASPE, *Aspaluca*, dans la vall. du même nom, *Oléron*, B.-Pyrén. (Béarn).

* **ASPENDUS**, v. considér. de la Pamphylie (Asie min.), sur le haut d'un rocher baigné par l'Eurymédon (le *Zacuth*), et à peu de dist. de la mer; auj. *Menougat*.

ASPER, com. de la Flandre-Or. (Belg.), à 3 l. de Gand, pop. 2,000 hab.

ASPERA, b. de la Morée, sur le g. et à 8 l. N. O. d'Argos.

ASPEREN, *Caspingium*, pet. v. de la Sud-Holl. à 2 l. N. E. de Gorcum. Elle soutint un siége très long en 1527. Pop. 900 hab.

ASPÈRES, *Sommières*, Gard (B.-Lang.).

ASPERJOC, *Aubenas*, Ardèche (Vivarais).

ASPERN, gr. b. de la B.-Autr., sur un bras du Danube, au-dessous de Vienne; célèb. par la bat. de 1809 entre les Fr. et les Autr.

ASPERSKIRCK, v. d'Autr., à 2 l. de Peyerbach.

ASPET, ch. l. de cant., *St.Gaudens*, H.-Garonne (Comminge); 3,200 hab. Fabr. de peignes et d'objets en bois.

* **ASPHALTITES-MARE**, gr. lac de la Palestine, au S., ainsi appelé du bitume ou asphalte qui couvrait ses eaux, dans l'emplacement de Sodome et des autres v. consumées par le feu du ciel; recevait les eaux du Jourdain: auj. la *mer Morte*.

ASPHROSA ou **ASPEROSA**, *Abdera*, v. et p. de Romanie (Turq.-d'Eur.); à 9 l. S. E. de Nicopoli. Lat. N. 40. 51. l. E. 22. 47.

ASPIDO, riv. de la déleg. d'Ancône (roy. Lomb.-Vénit.), emb. au g. de Venise.

* **ASPII**, pp. de l'Inde, entre les Paropamisades et l'Indus; auj territ. de *Cabul*.

ASPIN, *Arreau*, H.-Pyrén. (Gasc.).

— ez-Angles, *Lourde*, id.

ASPIRAN, *Clermont-de-Lodève*, Hérault (Lang.).

ASPIS, pet. v. marit. de la rég. de Tripoli. Lat. N. 31. 15. l. E. 13. 35.

—, *Orthès*, B.-Pyrén. (Béarn).

* **ASPIS.** V. **CLYPEA.**

ASPRA, pet. v. de l'Ét.-de-l'Égl., entre Tivoli et Terni; à 4 l. S. O. de Rieti.

ASPREMONT, pet. v. de la prov. de Limbourg (Belg.), au S. de Liége.

ASPRES-LES-CORPS, *Corps* (*Isère*), H.-Alpes (Dauphiné).

— les-Veyne *ou* sur Buech. *Veyne*, H.-Alpes (Dauphiné).

— (les), ch.-l. de cant., *Verneuil*, Eure (Norm.).

ASPRET, *St.-Gaudens*, H.-Gar. (Nébousan).

ASPRIÈRES, ch.-l. de cant., *Rignac*, Aveiron (Rouergue).

ASPRONISI, *Therasia*, pet. île de l'Archipel, à l'E. de Santorin, dont elle fut séparée par un trembl. de terre (avant J.-C. 337).

ASPROPITI ou **ASPRO-SPITIA**, *Anticyra*, b. maritime de la Turq. d'Eur., à 4 l. S. O. de Livadie.

ASPRO-POTAMO (*fl. Blanc*), *Achelous*, fl. de la Livadie (Turq. d'Eur.); so. au Pinde, se jette dans la mer Ionienne, à 10 l. de Lepante.

ASQUES, *Noé*, H.-Gar. (Lang.).

—, *Condom*, Gers (Gasc.).

—, *St.-André-de-Cubzac*, Gir. (Guienne).

—, *Nérac*, Lot-et-Gar. (Condomois).

—, *Bagnères-en-Bigorre*, H.-Pyrén. (Gasc.).

—, *St.-Nicolas-de-la-Grave*, Tarn-et-Gar. (Armagnac).

ASQUILLIES (Belg.), b. près de Mons, 140 hab.

ASQUINS, *Vezelay*, Yonne (Nivernais).

ASSA, v. de l'île de Céphalonie, à 5 l. N. O. de Céphalonie.

ASSAC, *Alby*, Tarn (Lang.).

* **ASSACENI**, pp. de l'Inde, à l'O. de l'Indus, dans le voisin. des monts Paropamisades; (le *Cattore*, au roy. de *Cabul*).

ASSAINVILLIERS, *Montdidier*, Somme (Pic.).

ASSAIS, *Airvault*, Deux-Sèvres (Poitou).

ASSAM ou **ASHAM**, *Asangæ*, roy. d'Asie, de 280 l. de long sur 130 de large, borné au N. et à l'E. par le Tibet, au S. par la Birmanie; et à l'O. par l'Hindoustan. Les hautes montagnes qui l'entourent sont

Digitized by Google

un prolongement de celles de l'Hindoustan et du Tibet, et contiennent les sources de plus de 60 riv. qui se jettent dans le Brahma-Poutre, fleuve principal de l'Assam. Plusieurs de ces riv. charrient l'or. Beau pays, air un peu malsain, territoire excellent, surtout dans les vallées : il serait d'un immense rapport, si les hab. étaient moins indifférents sur les avantages de l'agriculture. Les productions principales sont le riz, le maïs (espèce de blé), le bétel, le coton, la canne à sucre, le tabac, le pavot, le poivre, le gingembre, le piment, le bananier, l'oranger, l'ananas, et plusieurs autres fruits. Les épaisses forêts qui couvrent les montagnes sont peuplées de buffles et d'éléphants, animaux d'une extrême célérité dans ce pays, surtout le buffle, dont on se sert pour les travaux du labourage. Le fer, le plomb et l'argent font aussi partie des productions minérales d'Assam. La seule occupation de recueillir l'or que roulent les riv. exige continuellement 12 à 15,000 hommes; ce sont les seuls revenus du roi, il n'y a point d'impôts. Le commerce d'exportation et d'importation, avec le Tibet, le Boutan, la Birmanie et le Bengale, favorisé par le grand nombre de riv., est assez considérable. L'industrie s'applique principalement aux étoffes, aux tissus de soie, assez semblables à ceux que font les Chinois; les femmes surtout se distinguent dans ce genre d'industrie. Ces productions font partie des objets d'exportation avec l'ivoire, la gomme laque, qui se trouve dans les forêts, le poivre, le coton, la poudre d'or, le riz, le gingembre, etc. Ceux d'importation consistent en cuivre, plomb, étain, quincaillerie, bijoux, perles, armes. Goalpara est la principale ville de commerce. L'Assam se divise en 3 prov. : l'Assam propre, le Kamroup, et le Sodya. La pop. de l'Assam peut s'élever à 1,000,000. La religion dominante est celle de Brahma. L'anc. cap. est Gergong. Ce pp. qui est idolâtre passe pour être l'inventeur de la poudre.

ASSA-NAGGA, station de caravanes, au dés. de Nubie, entre le Sennaar et l'Égypte; à 40 l. S. de Chiggre.

ASSANCALÉ, v. d'Arménie, sur un rocher baigné par l'Araxe. Bains d'eaux therm. très fréquentés. A 9 l. N. E. d'Erzeroum.

* **ASSARACI-TELLUS**, la Troade, du nom d'Assaracus, fils de Tros, qui fut un des rois de Troie. Voy. TROIE.

ASSARLI, v. de la Romanie (Turq. d'Eur.), à 18 l. S. E. de Philippopoli.

ASSARTS, *Nevers*, Nièvre (Nivernais).

ASSAS, *Montpellier*, Hérault (Languedoc).

ASSAT, *Pau*, B.-Pyr. (Béarn). Anc. baronnie.

ASSATIÈGUE, île du g. et près de la côte du Mexique. Lat N. 38.

ASSAY, *Richelieu*, Indre-et-Loire (Touraine).

ASSCHE, jol. pet. v. sur la route de Bruxelles à Gand (Belg.), dans la prov. de Brabant, à 2 l. et dem. de Bruxelles. Renommée pour ses petites galettes sucrées. pop. 4,500 hab.

ASSE, *Digne*, B.-Alpes (Provence).

ASSEBROECK, com. de la prov. de la Flandre occ. (Belg.) à 1 l. de Bruges. 675 hab.

ASSEING, *Saint-Martory*, H.-Gar. (Comminge).

ASSÉ-LE-BÉRANGER, *Evron*, Mayenne (Maine). — le-Boisne, *Frenay-le-Vicomte*, Sarte (Maine). — le-Riboul, *Beaumont-le-Vicomte*, Sarte (Maine).

ASSELBORN, com. de la prov. de Luxembourg (Belg.), à 5 l. de Diekirch, pop. 900 hab.

ASSELT, v. de Palestine, à 15 l. N. E. de Jérusalem, près des rives du Jourdain. Voy. ANATHOTH.

ASSEMKALASI, v. d'Anatolie, dans le g. de son nom; à 7 l. N. E. de Boudroun.

ASSEN, pet. v. de Hollande, à 15 l. S. E. de Leuwarden. Ch.-l. de la prov. de Drenthe, sur le Hoorn-Diep. Trib., coll., comm. de tourbe et de pierres. Bien bât. avec un canal qui commun. au Zuyderzée. Pop. 1,200 hab.

ASSENAY, *Troyes*, Aube (Champagne).

ASSENCHIL, pet. v. de la Turq. As., sur le Tigre, prov. et à 19 l. S. E. de Diarbekir.

ASSENCIÈRES, *Troyes*, Aube (Champagne).

ASSENÈDE, pet. v. de la Flandre orient. (Belg.), à 7 l. S. E. de l'Écluse et à 4 l. de Gand. Population 3,500 habitans.

ASSENHEIM, b. du gr. d. de Hesse-Darmstadt, au confl. de la Nidda et de l'Usbach; à 4 l. N. O. de Francfort.

ASSENOIS, ham. de la prov. de Luxembourg (Belg), à 4 l. de Neuf-Château, pop 125 hab.

ASSENONCOURT, *Dieuze*, Meurthe (Lorraine).

ASSENS, v. du Dan. (île de Fionie); avec un bon p. Lat. N. 55. 7. l. E. 8. 3.

ASSERA, *Apsorus*, île du g. de Venise, côtes de la Morlaquie, au S. de l'île de Cherso.

ASSERAC, *Guérande*, Loire-Inférieure (Bretagne).

* **ASSERIATES**, pp. des Alpes, au Val-de-Serra.

ASSERIGO, v. de l'Abr.-Ultér. (roy. de Naples); à 3 l. et dem. N. E. d'Aquila.

ASSERPOUR, pet. v. de l'Ind., au mil. des marais, vers l'emb. de l'Indus; à 43 l. S. E. de Tata.

* **ASSESIATES**, pp. d'Ital., venus d'Illyrie.

ASSESSES, com de la prov. de Namur (Belg.), à 3 l. de cette v., pop. 1100 hab.

* **ASSESUS**, v. des Milésiens; temple de Vénus-Assésienne.

ASSEVENT, *Maubeuge*, Nord (Hainaut).

ASSEVILLERS, *Péronne*, Somme (Picardie).

* **ASSIDONIA**, Medina-Sidonia.

ASSIER, *Figeac*, Lot (Quercy).

ASSIEU, *le Péage*, Isère (Dauphiné).

ASSIGNAN, *Saint-Chinian*, Hérault (Languedoc).

ASSIGNY, *Eu*, Seine-Inférieure (Normandie).

ASSIN, roy. de l'intér. de la Côte-d'Or (Afr.), entre ceux de Fantin et d'Ashanti.

ASSINIBOELS ou ASSINIBOINS. Voy. RED-RIVER.

ASSIONS-LA-TOUR, *Les Vans*, Ardèche (Vivar.).

ASSIQUART, *Grasse*, Var (Provence).

ASSIS-SUR-SERRE, *Laon*, Aisne (Laonnais).

ASSIUCLE (St.), *Villefranche-de-Lauragais*, H.-Garonne (Languedoc).

ASSISE, *Assisium*, pet. v. de la prov. et à 7 l. N. O. de Spolette (Ét.-de-l'Égl.), sur une coll.; patr. de st. François, de ste. Claire et de Métastase.

ASSO, *Assum*, b. marit. d'Anatolie, à 12 l. O. d'Edremit.

ASSOM, v. du Whydah (Côte-d'Or), et ch.-l d'un distr., près d'une riv. appelée l'Euphrate, à peu de dist. de la mer (Afr.).

ASSOMPTION (l'), gr. et belle v. de l'Amér. mér.; cap. du Paraguay, dans un pays fert., sur le Paraguay; air sain et tempéré. Lat. S. 24. 47. l. O. 62. — Autre au Mexiq., à 12 l. N. E. de Zamora. — Vill. du B.-Canada, sur une riv. du même nom, à 7 l. N. de Montréal.

ASSOMPTION (île de l'), pet. île d'Afr. au N. de celle de Madagascar. — Une des Mariannes. Lat. N. 19. 45. l. E. 136. 30. — Autre sur la côte de Californie. Voy. ANTICOSTI.

ASSON, *Pau*, B.-Pyrénées (Béarn). Forges.

ASSONNE, *Poitiers*, Vienne (Poitou).

ASSONVAL, *Fruges*, Pas-de-Calais (Artois).

* **ASSOS ou ASSUM**, v. consid. de l'As. min., dans l'Eolide, sur la mer Égée, et au S. E. d'Alexandria-Troas; auj. ruinée, et remplacée par un pet. b. (*Asso*).

Digitized by Google

ASSOUAN, *Syene*, v. de la H.-Égypte, sur la rive dr. du Nil; autref. très-célèb. Restes de monum. antiq.; en ruines. Lat. N. 24. 5.

ASSOUSTE, *Oléron*, B.-Pyrénées (Béarn).

ASSUMAR, b. de la prov. d'Alentéjo (Port.), à 7 l. O. d'Elvas.

ASSUNCIOVA ou USUMTSIOVA, v. consid. de la Turq. d'Eur., sur l'Assum, à 2 journ. O. d'Andrinople. Foires très-fréquentées.

* ASSUS, v. de l'île de Crète. *Voy.* SAXIUS.

ASSYN-KALESI, vill. d'Anatolie (Turq. As.), dans une pénins. près du mont Grius; ruines de l'anc. *Jasus*. Lat. N. 37. 18. l. E. 25. 7.

ASSYNT (cap d'), au c. de Ross (Écosse sept.), sur la côte occid. et à quelques l. du lac du même nom.

* ASSYRIE, ASSYRIA, gr. contr. d'Asie, born. N. par l'Arménie, E. par la Médie, S. par la Susiane et part. de la Babylonie, O. par la Mésopotamie; ainsi nommée d'Assur, fils de Sem, qui la peupla: v. princip.: Ninive, Arbèles et Ctésiphon; arr. par le Zabus et le Caprus, forme auj. le *Diarbekir*, le *Kurdistan* et l'*Irac*. (Aux Turcs et aux Perses.)—L'empire d'Assyrie, le premier du monde connu, fondé par Nemrod, après le déluge, et appelé dans l'Écriture *Terre de Nemrod*, paraît avoir occupé l'Assyrie propre, la Perse, l'Inde, l'Arabie, l'Égypte, l'Éthiopie, la Mésopotamie, la Syrie et la petite Asie: conquis par Balthasar, Darius le Mède et Cyrus.—Le royaume d'Assyrie, formé des débris de la Perse, conquise par Alexandre, détruit et soumis par les Romains, ne comprenait plus que l'Assyrie propre, la Mésopotamie, et la Syrie dont il prenait le nom. On l'appela depuis *Adiabène*. Les poëtes et les historiens confondent souvent l'Assyrie avec la Syrie, qui, des bords de l'Euphrate, s'étendait jusqu'à la Méditerranée. Il est donc important, en lisant les auteurs, d'observer s'ils nous parlent de v. situées entre l'Euphrate et la Médit., ou de v. situées le long du Tigre. Les prem. appartiennent à la Syrie, et les dernières à l'Assyrie, quoiqu'on nous les présente également sous le nom d'Assyrie.

ASTA, anc. b. d'Esp., près de Cadix.—B. de la Gueldre (Pays-Bas); à 2 l. S. E. de Culenbourg.

ASTARAT, v. de l'Arménie persane sur l'Araxe, à 12 l. S. E. d'Erivan. Prod. de très bon vin, et le *ronas*, racine qui donne une teinture rouge excellente.

* ASTABÈNE, part. sept. de l'Hyrcanie (Asie), habitée par les Derbices et les Dahæ; auj. le *Dagestan*.

* ASTABORAS, gr. riv. de l'Éthiopie, se jetait dans le Nil, au N. de l'île de Méroé; auj. le *Tacazzé*.

* ASTACILICIS, Tefezara.

* ASTA-COLONIA ou POMPEIA, v. d'Ital., dans la Gaule Cisalpine, chez les Statielli (*Piémont*); auj. *Asti*.

* ASTACUS, v. de l'As. min., dans la Bithynie, sur un g. formé par la Propontide, au N. E., auquel elle donnait le nom d'*Astacénus*.—V. de la Grèce, dans l'Acarnanie, sur la mer Ionienne et en face d'Ithaque; auj. *Dragomeste*.

* ASTÆ. Voy. BYZIA.

ASTAFORT, ch.-l. de cant., rel. et bur. de p., Lot-et-Gar. (Condomois); 2,500 hab. A 4 l. S. d'Agen, 143 de Paris.

ASTAILLAC, *Tulle*, Corrèze (Bas-Limousin).

* ASTAPA, v. consid. d'Esp., dans la Bétique; au S. de Corduba. Ses habit., assiégés par Marius, s'entretuèrent pour ne pas tomber au pouvoir des Romains; auj. *Estepala-Vieja*, sur ses ruines.

* ASTAPUS, gr. riv. d'Éthiopie; avait sa source dans la chaîne des mont., à l'E. et se jetait dans le Nil; auj. l'*Azerek* ou *Nil d'Abyssinie*.

ASTARA, v. de Perse (Aderbijan), cap. d'un distr. arrosé par l'Astara, qui se jette dans la mer Caspienne; à 36 l. E. d'Ardebil.

ASTARAC ou ESTARAC, *Astaracensis Ager*, pet. prov. de Gascogne (Gers); renfermait le petit pays de Pordéac qui avait titre de comté; peuplée et fertile: Mirande, cap.

* ASTA-REGIA, v. consid. d'Esp., dans le Bétique, vers l'île de Tartessus, sur le bras mérid. du Bætis (*Guadalquivir*), qui n'existe plus, et au N. de Gades; auj. détruite: sur ses ruines a été bâtie *Xerès de la Frontera*.

* ASTAROTH ou CARNOIM, v. de Judée, à la demi-tribu de Manassès, anc. cap. d'Og, roi de Basan; patrie de Job.

ASTE, *Oléron*, Basses-Pyrénées (Béarn).

ASTÉ, *Bagnères-en-Bigorre*, H.-Pyrén. (Gascogne).

ASTELL, île de la compagnie angl. des Indes, dans le g. de Carpentaria; mines de fer abond. Lat. S. 11. 55.

ASTELLES, *Gacé*, Orne (Normandie).

ASTÈNE, com. de la prov. de la Flandre or. (Belg.), à 3 l. de Gand. — 1,400 hab.

ASTERABAD, *Zadra-Carté*, *Asterabatia*, v. de Perse, dans le Korasan, à l'emb. de l'Aster dans la mer Caspienne, cap. d'une prov. du même nom (l'anc. *Hyrcanie*). Manuf. d'étoff. de soie; à 125 l. N. d'Ispahan. Lat. N. 36. 44. l. E. 51. 35.

* ASTERIA ou ASTERIS, pet. île de la mer Ionienne, entre Ithaque et Céphalonie.

ASTERWEIN, v. de la rég. de Kœnigsberg (Prusse), à 2 l. E. d'Osterode.

ASTET, *Thueys*, Ardèche (Bas-Languedoc).

* ASTI, pp. de la Thrace, au-dessus de la Bysacène, avaient pour cap. Calybe: Philippe, fils d'Amyntas, y relégua les scélérats dont il purgea son pays.

ASTI, *Asta Colonia*, anc. v. du Piémont, sur le Tanaro, gr. et bien bâtie; avec un vieux château et un palais épisc. Comm. de blé, vin et soie; patr. d'Alfieri. Pop. 22,000 hab. A 8 l. O. d'Alexandrie, 9 l. de Turin. Lat. N. 44. 50. l. E. 5. 50.

* ASTICA ou URBANA-PRÆFECTURA, pet. contr. de la Thrace, sur le Pont-Euxin, au S. d'Apollonia.

ASTIENS, *Saint-Girons*, Ariège (Comminge).

ASTIER (St.-), *Neuvic*, Dordogne (Auvergne).

—, *Marmande*, Lot-et-Garonne (Agénois).

ASTILLÉ, *Laval*, Mayenne (Bas-Maine).

* ASTINGA, Hastings.

* ASTIPALÆA, PYRRHA, PYLÉE, une des Cyclades, dans la mer Égée, à l'O. de Cos; auj. *Stampalie*.

ASTIS, *Pau*, Basses-Pyrénées (Béarn).

ASTOIN, *Sisteron*, Basses-Alpes (Provence).

ASTON, *Tarascon-sur-Ariège*, Ariège (Pays-de Foix).

ASTORGA, *Asturica*, v. anc. et forte de la prov. de Léon (Esp.), dans une plaine agr., sur le Tuerto; ch.-l. d'un marquisat et siége d'un évêché; prise par les Franç. en 1810. Pop. 4,000 hab.; à 9 l. S. O. de Léon.

ASTRACAN ou ASTRAKHAN, gouv. de la Russie d'Europe, anc. demeure des Huns et des Abares, au S. E. du gouv. de Saratow, conquis par les Russes en 1554; sol stér. sans les débordements du Volga, beauc. de lacs salants; fruits excell., raisins, coton, fourrages; poisson de toute sorte, bestiaux en gr. nombre; froid consid. en hiver, chaleur extr. en été. Superf. 19,260 l. carr.; pop. 1,017,000 hab.

ASTRACAN ou ASTRAKHAN, v. et port de Russie d'Europe, cap. de ce gouv., v. archiép., dans l'île de Zaletchy-Bougor, formée par le Volga, à son emb. dans la mer Caspienne. Maisons de bois, dont plus de

ed by Google

1000 furent brûlées en 1767; hab. par des Russes, des Allemands, des Franç., des Angl., des Juifs, des Indiens, des Tartares, des Grecs, etc. Son comm., très-florissant avant la découv. du cap. de Bonne-Espérance, est encore fort considér. Import. : soie, étoffes de soie, de coton, mousselines, cachemires, perles, diamants, or et argent, sable d'or. Export. : toiles et ouvrages en fil et en acier; vins, raisins secs très-renom., caviar, colle de poisson. Prise aux Tartares Noguais en 1554, par Basilowitz; assiégée en vain par les Turcs en 1567; ravagée en 1572 par des rebelles. Pop. 40,000 hab.; à 374 l. S. S. E. de St.-Pétersbourg. Lat. N. 46. 21. l. E. 45. 22.

* **ASTROMELA**, Martigues.

ASTUGUE, *Bagnères-en-Bigorre*, H.-Pyrénées (Gascogne).

ASTUR, *Périgueux*, Dordogne (Périgord).

ASTURA, pet. v. de l'État de l'Égl., à l'extrémité des marais Pontins, jadis principauté; à 12 l. S. E. de Rome. Cicéron avait auprès une maison de campagne, où il fut mis à mort par ordre d'Antoine.

* **ASTURES**, pp. barbares et belliqueux du N. de l'Esp., à l'O. des Cantabres, dans les mont. des *Asturies;* divisés en *Transmontani* au N. et en *Augustani* au S., avaient sept villes, dont la princip. était :

* **ASTURICA-AUGUSTA**, chez les Astures-Augustani (royaume de *Léon*); auj. *Astorga*.

ASTURIES (les), prov. d'Esp., d'env. 50 l. de long sur 20 de large, born. N. par l'Océan; E. par la Biscaye; S. par la Vieille-Castille et le roy. de Léon; O. par la Galice. Divis. en 2 parties, l'*Asturie d'Oviédo* et l'*Asturie de Santillane*. Pays couvert de mont. et de forêts. Clim. tempéré. Productions, maïs, blé, lin, chanvre, vins, fruits, légumes : chevaux excell.; min. d'or, de chrysocalle, de houille, d'azur et de vermillon. Les Asturiens sont attachés à leur pays, religieux, braves et probes. Pop. 365,000 hab.; ch.-l., Oviédo.

* **ASULUM**, Asolo.

ASWEILER, *Phalsbourg* (Meurthe) B.-Rhin.

ASYLUM, v. naissante de la Pensylvanie (Et.-Unis), sur la Susquehannah, dans un territ. fert.; à 40 l. N. de Baltimore; servit de retraite à des émigrés franç. en 1791.

ATABALO, v. de la prov. de Culiacan (Mexique), à 10 l. N. de Cullacan.

ATACAMA, prov. du Pérou, born. N. par la prov. d'Arica; N. E. par celle de Lipes; S. E. par les distr. de Salta et de Tucuman; S. par un désert inhab., faisant partie du Chili; O. par l'Océan-Pacif. Pays montagn. — Cap., est à 3 l. de la mer avec laquelle elle commun. par une riv. qui va s'y jeter au p. de Loa. Lat. S. 23. 30. l. O. 71. 55.

ATACAMES. Voy. **ESMERALDAS.**

* **ATACINI**, pp. faisant partie des Volsces, occupaient un quartier du Lang., autour de Narbonne; ainsi nommés de la pet. riv. Atax (l'*Aude*). Ce pays a vu naître Terentius Varron, auteur de divers ouvrages de poésie qui lui firent honneur.

* **ATAD**, plaine de l'Égypte, au-delà du Jourdain, où les Israélites célébrèrent les obsèques de Jacob.

ATAKKUEI, b. d'Anatolie, sur la mer Noire, à 10 l. S. O. d'Erekli.

* **ATALANTE**, pet. île de la mer Égée, entre l'île d'Eubée et la Grèce, sur les côtes de la Locride; auj. *Tulendi*. — Autre pet. île de ce nom, près du Pirée.

ATALAYA, 2 v. de Port., une dans l'Estram., à 6 l. N. E. de Lisbonne; l'autre dans la Beira, à 5 l. N. E. de Castel-Branco.

* **ATANACUM**, Alnay.

ATAPUERA, v. de la Vieille-Castille (Esp.), près de Burgos.

* **ATARANTES**, pp. d'Afrique, dans la Libye.

* **ATARBECHIS OU APHRODITES**, v. de la Haute-Égypte, consacrée à Vénus; à 2 l. au S. de Byblos.

* **ATAX**, riv. de la Gaule, chez les Tectosages (dép. de l'*Aude*); auj. l'*Aude*.

ATBAS, gr. chaîne de mont. de la Russie Asiat., sur les confins de la province d'Iakoutsk.

ATCHINSK, v. du gouv. et à 194 l. S. S. E. de Tobolsk (Russie Asiat.), sur le Tchoulim.

ATCHIRSKOI, v. du gouv. de Tobolsk (Russie Asiat.), sur l'Irtisch, à 10 l. S. E. d'Omsk.

ATEAU, *Riberac*, Dordogne (Périgord).

* **ATEGUA**, v. d'Esp., dans la Bétique, chez les Bastuli (royaume de *Grenade*); auj. *Teba*.

ATEL, EDEL, JODEL, le Volga.

ATELLA, pet. v. de la Basilicate (roy. de Naples), à 37 l. O. de Matera; autref. dans la Campanie : possédait un bel amphithéâtre, où se jouaient les Atellanes.

ATELLARI, *Helorus*, riv. de Sicile; se jette dans la mer au S. de Syracuse.

ATENA, pet. v. de la Princip.-Citér. (roy. de Naples), près du lac Negro, à 9 l. N. de Policastro.

* **ATER-MONS** (*Montagne Noire*), chaîne de mont. d'Afr., au pays actuel de Barca.

* **ATERNUM**, v. forte d'Italie, chez les Prætutii (roy. de *Naples*), à l'emb. de l'Aternus; aujourd. *Pescara*.

* **ATERNUS**, pet. riv. d'Italie, arrosait le pays des Prætutii, et se jetait dans la mer Adriatique à Aternum; auj. la *Pescara*.

* **ATESTE**, Este.

ATFIÉH, *Aphroditopolis*, b. d'Égypte, à 12 l. S. du Caire.

ATGÈRE, *Langogne*, Lozère (Gévaudan).

ATH, *Athum*, v. forte de la prov. de Hainaut (Belg.) à 10 l. de Bruxelles et 5 de Tournay. Cette ville, située sur la Dendre, est bien bâtie et renferme 5 églises, 1 hosp. d'orphelins, 1 hôp., 1 coll., et un arsenal. On remarque l'hôt.-de-v. et l'ég. St.-Julien. Grand com. de lin, toiles, et charbon. Il y a des savonneries, des teintureries, des distilleries, des blanchisseries et des forges. En 1540 Charles-Quint fit entourer Ath. Vauban améliora ses fortifications, qui furent détruites par Joseph II. Elles ont été reconstruites sous le gouv. des Pays-Bas aux frais des puissances alliées. L. Hennepin, missionnaire qui découvrit le Mississipi, est né à Ath, dont la pop. est de 9,115 habit. Les habitants d'Ath sont bons, industrieux, et ont beaucoup de goût pour la littérature.

ATHABOLI, v. de la Romanie (Turq. d'Eur.), , sur la mer Noire; à 23 l. d'Andrinople.

* **ATHAGOUS**, pp. d'Éthiopie, à l'E. du lac Coloé (*Damba*).

* **ATHAMANIE**, pays de l'Épire, au S. E., vers le Pinde, entre l'Acarnanie, l'Étolie, la Thessalie et l'Amphilochie; aujourd. dans la *Haute-Albanie*.

ATHBOI, pet. v. d'Irl., c. d'Est-Méath, à 10 l. N. O. de Dublin. Un député au parlement.

ATHÉE, *Auxonne*, Côte-d'Or (Bourgogne).

—, *Craon*, Mayenne (Anjou).

—, *Remberviller*, Vosges (Lorraine). Forges.

— sur-Cher, *Amboise*, Indre-et-Loire (Touraine).

ATHÉE, b. du New-York (États-Unis), à 14 l. N. O. de Geneva.

* **ATHELE**, Athie.

* **ATHENEUM-PROM.** Voy. **MINERVE-PROM.**

* **ATHENAY**, *le Mans*, Sarte (Maine).

ATHÈNE, v. de la Princip-Citér. (roy. de Naples), à 7 l. N. de Policastro.

* **ATHÈNES**, v. cap. de l'Attique, l'anc. Cécropie, de Cécrops, premier roi; puis Athènes en l'honneur

Digitized by Google

de Minerve sa divinité, fondée plus de quinze siècles avant l'ère chrétienne ; roy. pendant 478 ans ; embellie successivement par Thésée, Thémistocle et Périclès ; répub. très-florissante, très-célèbre, illustre par ses lois, ses armes, ses savants, ses orateurs, ses artistes, son goût et ses mœurs douces et délicates ; habit. passionnés surtout pour la gloire et la liberté, trop adonnés au luxe : soumise par les Perses, les Macédoniens, les Spartiates, les Romains ; Auguste chassa Pompée qui en était archonte, et laissa à la v. ses anciennes lois ; Adrien y vécut comme citoyen, rétablit les lois de Solon et la répara ; Antonin Pie et Vérus y vécurent ; Sévère diminua ses priviléges, et elle déchut ; les Scythes et Alaric la ruinèrent : peu de troupes de terre, marine redoutable, presque pas de commerce. Patrie de Solon, Platon, Thucydide, Xénophon, Dracon, Thespis, Eschyle, Sophocle, Euripide, Aristophane, Diogène, Démosthène, Eschine, Épicure, Apollodore, etc. 30,000 citoyens et les esclaves : divisée en trois, la citad. sur un rocher, la v. autour, et les ports de Munychie, Phalère et Pirée, ce dernier le plus consid. au S. O. et à 2 l. et dem. de la v. ; baignée par le Céphise et l'Ilissus. Édifices remarquab. : le Parthénon ou temple de Minerve, l'Odéon, le temple de Jupiter Olympien, et les Propylées ou vestibules de la citadelle ; princip. quartiers : le Céramique, le Prytanée, le Lycée, le Théâtre, l'Acropolis ou Citad., l'Aréopage, et hors de la v. l'Académie.

ATHÈNES, ATHINIAH OU SETINE, *Athenæ*, v. cap. de la Livadie (Grèce), sur l'Ilissus et le Céphise ; auj. peu consid., sale, mal bâtie, ne conserve que quelques ruines de ses anciens monum., le Parthénon, les Propylées, la Tour des Vents, le Temple de Thésée, l'Acropolis, etc. Siége d'un archev. grec ; lycée, écoles, société des Amis des Muses. Env. 10,000 hab., chrétiens grecs pour la plupart. Fabr. d'étoffes de cot. et de savon ; comm. en huile, vin, soie, cire, etc. Près du g. d'Engia ; à 40 l. N. E. de Misitra. Le marquis Boniface la prit sur les Grecs, et les Franç. la possédèrent jusqu'aux vêpres siciliennes, en 1282, qu'ils en furent chassés par les Aragonais ; elle passa dans la maison d'Acciajoli : prise par Mahomet II sur le 8e prince de cette maison ; assiégée et prise ensuite par les Vénitiens en 1454 ; en 1487, le temple de Minerve fut crevé par une bombe. Athènes resta aux Turcs. En 1821, délivrée par un coup de main cette ville fut aussitôt reprise par eux. Délivrée de nouveau par les Hellènes en 1824 elle fut encore reprise par les Turcs en 1827. Évacuée en 1831 par ses derniers maîtres, elle est aujourd'hui la capitale du nouvel État Grec. Lat N. 38. 2 l. E. 21. 28. — V. flor. du New-York (États-Unis), sur l'Hudson. — Autre dans l'État de Vermont.

* **ATHENOPOLIS**, Grimaud.—Riez.—Antibes.

ATHENREY, v. d'Irlande, c. et à 4 l. N. E. de Galloway ; 1 député au parlement.

ATHERDÉE, b. d'Irl., c. et à 5 l. S. de Louth ; 1 député au parlement.

ATHEREY, *Mautéon*, B.-Pyrén. (Gasc.).

ATHERSTONE, pet. v. d'Angl., c. de Warwick, sur l'Anker : fabr. de chap. et de rubans. Pop. 3,000 hab. A 34 l. N. O. de Londres. — B. du même c. sur la Stour, à 1 l. de Stratford ; comm. de fromages.

* **ATHESINUS-AGER**, Etschland.

* **ATHESIS OU ISARUS**, fl. d'Italie, dans la Vénétie, sortait des Alpes Rhétiques, et se jetait dans la mer Adriat. ; aujourd'hui l'*Adige*.

ATHEUX (les), *Saint-Étienne*, Loire (Forez).

ATHEZANS, *Lure*, H.-Saône (Franche-Comté).

ATHIE, *Péronne*, Somme (Pic.).

—*lès-Moutier*, *Montbard*, Côte-d'Or (Bourg.).

ATHIENVILLE, *Moyenvic*, Meurthe (Lorraine).

ATHIES, *Arras*, Pas-de-Calais (Artois).

—*sur-Montréal*, *Avallon*, Yonne (Auxois).

ATHIS, vill. de l'Ile-de-Fr. (Seine-et-Oise), arr. de Corbeil, au confl. de la *Seine* et de l'*Orge*. Pop., y compris le chât. de *Chaiges*, 420 hab. Gr. et vignes. Outre le chât. dont les jardins sont très-beaux, on y voit une superbe habitation, dans laquelle le duc de Roquelaure a passé les dernières années de sa vie. A 4 l. S. de Paris. *Fromenteau*.

ATHIS, *Laon*, Aisne (Ile-de-France).

—, *Châlons-sur-Marne* Marne (Champagne).

—, ch.-l. de cant., *Condé-sur-Noireau* (*Calvados*), Orne (Norm.). Fabr. de casimir, de reps, etc.

—sur-Orne, *Caen*, Calvados (Norm.).

—Belgique, comm. de la prov. de Hainaut, à 3 l. de Mons, 375 hab.

ATHLONE, *Athlona*, v. d'Irl., c. de West-Meath ; avec un très-beau pont sur le Shannon, qui la div. en 2 part. ; à 25 l de Dublin. Un dép. au parlement.

* **ATHOCHIUM**, Attock.

ATHOL, pays mont. d'Écosse, c. de Perth ; cap., Blair. Beauc. de lacs.

ATHOS (*Agios-Oros* et *Monte-Santo*), haute mont. de Grèce, dans une presqu'île, la plus orient. de l'anc. Chalcidique, au S. du g. de Contessa, sur les côtes de la Macédoine ; habit. par un gr. nombre de caloyers ou moines grecs, dans 30 couvents, formant des espèces de forts La presqu'île sur laquelle s'élève le mont Athos, formait à son extrémité le prom. Nymphæum (cap *Monte-Santo*). Xercès fit percer un canal à travers la presqu'île, pour ne pas doubler ce cap. qui était dangereux : il ne reste aucune trace de ce travail.

ATHOS, *Orthès*, B.-Pyrénées (Béarn).

ATHOSE, *Ornans*, Doubs (Franche-Comté).

* **ATHRIBIS**, v. assez consid. de la B.-Égypte, à 18 l. N. de Memphis, sur un canal du Nil, appelé *Atribiticus* ; auj. *Atrib*.

* **ATHRULLA**, v. de l'Arabie-Heur., dans la part. S. O., au N. des Sabæi.

ATHY, pet. v. d'Irl., c. de Kildare (Leinster), sur le Barrow ; à 10 l. S. O. de Dublin.

* **ATHYRA**, Grandpont.

ATIENZA, pet. v. de la V.-Castille (Esp.), avec un chât., à 6 l. N. de Siguenza

* **ATINA OU ATINUM**, v. d'Ital. au pays des Volsques, front. des Marses et des Samnites, sur le Melpis qui tombe dans le Liris ; fut une des premières à s'armer contre les Troyens à leur arrivée en Italie ; auj. *Atino*.

ATINO, *Atina*, anc. pet. v. de la terre de Labour (roy. de Naples), à 4 l. N. d'Aquino.

* **ATINTANES**, pp. de l'Atintanie, dans le N. de l'Epire (*Hte.-Albanie*), à l'E. de la Chaonie.

ATIPALLI, v. du Mysore (Ind.), à 3 l. N. O. d'Oussour.

ATKARSH, v. du gouv. et à 20 l. de Saratow (Russ. As.), sur les riv. Atkara et Midveditza.

ATKUERI, v. de l'Arménie turque, à 7 l. E. d'Acalziké.

* **ATLANTE**, v. au pays des Locriens, ruinée par un tremblement de terre.

* **ATLANTES**, pp. d'Afr. qui maudissaient le soleil, et s'abstenaient de chair. Les géographes varient sur leur position ; quelques-uns les placent dans le mont Atlas, d'autres au royaume de Bornéo en Nigritie.

* **ATLANTIDE**, gr. île ou contr., mentionnée par Platon, à l'O. de l'Afr., imaginaire ou engloutie par les eaux : situation inconnue.

ATLANTIQUE (OCÉAN), gr. part. de l'Océan, com-

Digitized by Google

prise entre les côtes de l'Eur. et de l'Af. et celles de l'Amér., et entre l'Oc. glac. arctique et l'Oc. glac. antarctique. On le divise en 3 part., l'Oc. atlantique septentr., entre le cercle polaire arctique et le tropique du cancer; l'Oc. atlantique équinoxial, entre les deux tropiques; et l'Oc. atlantique mérid., entre le tropique du capricorne et le cercle polaire antarctique. L'Oc. atlantiq. communique par le Skager-Rack avec la mer Baltique; il forme la mer du N. entre les îles Britanniq. et le contin.; le golfe de Gascogne, au S.-O. de la Fr., se joint à la Méditerr. par le détroit de Gibraltar et ouvre le golfe de Guinée à l'O. de l'Afr. Sur ses limites occid., l'Oc. atlantique entre par le détroit de Davis dans la mer de Baffin, et pénètre dans la mer Polaire et celle d'Hudson; plus au S. sont la grande île de Terre-Neuve et l'embouc. du fleuve St.-Laurent, depuis le cap mérid. de la Floride jusqu'à l'embouc. de l'Orénoque; les îles Lucayes et les Antilles séparent l'Oc. atlantique de la mer des Antilles; au S. de l'Am. mérid., il communique au grand Océan par le détroit de Magellan. Les autres îles de l'Oc. atlantique sont : l'Islande, Faroë, Schetland, Madère, Canarie, du Cap-Vert, de l'Ascension, Ste.-Hélène, Tristan d'Acuna, Saxembourg, Malouine, les Açores, la Nouvelle-Géorgie, la terre de Sandwich, le Nouveau-Shetland, la terre de Palmer, etc.

* **ATLANTIQUES** (îles). Voy. FORTUNÉES.

* **ATLAS-MONS**, longue chaîne de mont. qui a donné le nom d'Atlantique à l'Oc. occid.; commençait sur les bords de cette mer, par deux branches appelées l'une *Atlas-Major*, au S. de la Mauritanie, sans doute auj. le cap *Bojador*, et l'autre *Atlas-Minor*, le même que le prom. Soloé (le cap *Cantir*), sur la côte occid.; se réunissait ensuite et traversait toute l'Afr. jusqu'aux front. de l'Égypte, séparant ce que nous appelons maintenant la *côte de Barbarie*, du *Bilédulgerid* et du *Désert* : a pris son nom d'Atlas, frère de Prométhée et roi de Mauritanie, sujet de mille contes, chez les poëtes.

ATLAS (mont), *Atlas*, chaîne de hautes mont. au N.-O. de l'Af., et au S. de la Barbarie, entre le cap Noun et le golfe de Syrte. Les sommets les plus élevés se trouvent depuis Fez jusqu'à Maroc, et atteignent 14,000 p. au-des. de la mer. Cette chaîne interrompue forme dès branches parallèles et des ramifications nombreuses, séparées par de riches et fertiles vallées, où croissent l'oranger, le grenadier, l'olivier, le pêcher, l'amandier; les cimes sont couvertes de vast. forêts, peuplées de lions, de léopards, de grands serpents; on y trouve de l'argent, du fer, du cuivre, du plomb et de l'antimoine. L'Atlas a reçu des noms particuliers dans ses diverses parties : le *Grand-Atlas*, depuis le golfe de Gabès jusqu'au cap Ger; le *Haut-Atlas*, entre Fez et Maroc; les mont. de *Gudamès*, de *Haroudje-el-Acouad*, qui entourent la grande Syrte; le *Petit-Atlas*, parallèle au grand, commence à Tanger, et se prolonge jusqu'au Cap-Bon; les monts *Uselet*, *Gharians*, *Terhounas*, *Mezdahs*, *Ouadans*, entre le grand et le petit Atlas, sont les embranchem. de *Surjura* et *Errifs*. Habit. en partie par les Berbers.

ATLICK, pet. v. du pachalick de Damas, au pied du Carmel, sur la Médit. Voy. ECBATANES.

ATLIM, v. du gouv. de Tobolsk (Russ. As.), sur l'Obi. Lat. N. 62. 5. l. E. 64. 49.

ATOLLONS, nom de chaque groupe des îles Maldives.

ATOUI ou **ATOWAY**, la plus consid. des îles Sandwich, dans l'Oc.-Pacif., d'env. 20 l. de long et 14 de large. Végét. riche, beauc. de porcs. Lat. N. 21. 57. l. O. 160.

ATOYAQUE, riv. du Mexique, emb. à l'Oc.-Pacif. Lat. S. 18.; à 36 l. de Mexico : sur cette riv. est un fam. pont naturel (*Ponti-di-Dio*), sur lequel les voitures les plus lourdes passent sans danger.

ATRAI, *Neuville-aux-Bois*, Loiret (Gatinais).

* **ATRAMITES**, pp. de l'Arabie-Heur., dans l'Hadramaut.

ATRATO, riv. de la Colomb. (Amér. mérid.); emb. au g. de Darien.

* **ATRAX** ou **ATRACIA**, v. de la Thessalie, dans la Pélasgiotide, sur le Pénée, à peu de dist. de Larisse; auj. *Ternovo*.

* **ATREBATES**, pp. de la Gaule, dans la 2e Belgiq., au territ. d'*Arras*, leur cap.; s'étendaient jusqu'au Pas-de-Calais, et même dans la Gr.-Bret. (*Anglet.*), au comté actuel de *Surrey*, où ils avaient établi une colonie.

* **ATREBATES.** Voy. NEMETACUM.

ATRI, *Adria*, pet. v. de l'Abruzze-Ultér. (roy. de Naples), sur une mont. escarpée, à 4 l. S. E. de Teramo. Patrie de l'empereur Adrien.

ATRIB, *Athribis*, b. d'Égypte, sur le Nil, à 12 l. N. du Caire.

ATRICOURT, *Mirebeau-sur-Beze* (*Côte-d'Or*), H.-Saône (Bourgogne).

* **ATROPATÈNE**, cont. de la Médie sept., ainsi appelée d'Atropatès, un des satrapes d'Alexandre, qui s'y rendit indépendant après la mort de ce prince : v. princ., *Gaza*. Auj. part. de l'*Aderbijan* (Perse).

ATSCHINSKŒ, v. de la Russ. As., cap. du cercle du même nom, gouv. et à 253 l. E. q. S. de Tobolsk.

ATSIN, f. de la Guinée, à l'emb. du Mancu.

* **ATTACORI**, pp. de la Sérique, près de la so. du Gange, au S. des Nabannæ; auj. dans le *Thibet*.

* **ATTÆI**, pp. de l'Arabie-Déserte, sur le g. Persique, au S. E. des Gherræi, auj. le pays de *Hesser*.

ATTAINVILLE, vill. de l'Ile-de-Fr. (Seine-et-Oise), arr. de Pontoise; pop. 340 hab. Terroir en labour. A 5 l. et dem. N. de Paris, 1 l. un quart d'Ecouen. *Moisselles*.

ATTAKKENI, v. d'Anatolie. (Turq. As.), à 15 l. N. O. d'Éregri.

ATTALENS, chât. et vill. du cant. et à 7. l. S. E. de Fribourg (Suisse).

* **ATTALIA**, v. consid. de l'As. min., bât. par Attale, sur un prom. de la côte de Pamphylie, auj. *Satalie*, dans l'Anatolie.—V. de la Lydie.

ATTANCALA, v. de l'Ind., à 23 l. N. O. du cap Comorin. Lat. N. 8. 40. l. E. 74. 38.

ATTANCOURT, *Vassy*, H.-Marne (Champ.), Eaux minér.; mines de fer, forges; sur la Blaise.

ATTAQUES (les), *Calais*, Pas-de-Calais (Basse-Picardie).

ATTAS, *Auch*, Gers (Gascogne).

—, *Oléron*, B.-Pyrén. (Béarn).

* **ATTASIENS**, pp. Massagètes.

* **ATTELEBUSE**, île de la Médit., infestée de chenilles. Position incertaine.

ATTENCOURT, *Marle*, Aisne (Picardie).

ATTENDÉNIL, *Doudeville*, Seine-Infér. (Norm.).

ATTENDORN, pet. v. du roy. de Hanovre, sur la rive g. de l'Elbe, près de son emb.; à 4 l. N. O. de Stade.

ATTENHOVEN, com. de la prov. de Liége (Belg.), à 3 l. de Huy. Pop. 580 hab.

ATTENRODE, com. de la prov. de Brabant (Belg.), à 3 l. de Louvain. 400 hab.

ATTENSCHWEILER, *Huningue*, H.-Rhin (Alsace).

ATTERT, com. de la prov. de Luxembourg (Belg.), près d'Arlon. Pop. 1,100 hab.

ATTEZ, *Verneuil*, Eure (Normandie).

* **ATTICA**, **ATTIQUE** (*rivage*), cont. de la Grèce propre, en Achaïe, formait une presqu'île au S., en-

Digitized by Google

tre la mer Egée, la Béotie et le pays de Mégare : 13 tribus, tant à Athènes que dans les v. et bourgs du territoire, formant entre elles une république : colonies dans l'Archipel qu'elle dominait. Pays sec et peu fertile, ne produisant que du vin et de l'huile ; mines d'or, d'argent et de beaux marbres dans les montag. Habit. adonnés au comm. et à la navigation ; v. princ. : Athènes, cap., Mégare, Eleusis et Sunium ; superf. 80 l. carr. ; auj. part. du pachalick de *Négrepont*, dans la Livadie. Voy. ATHÈNES.

ATTICHES, *Lille*, Nord (Flandre).

ATTICHY, *Attichiacum*, ch.-l. de cant., *Vic-sur-Aisne* (*Aisne*), Oise (Picardie).

ATTICIEN, *Annonay*, Ardèche (Vivarais).

* **ATTIDIATES**, pp. de l'Ombrie (Italie), dont la cap. était Attidium, auj. *Attigio*.

ATTIGIO, *Attidium*, b. de la délég. d'Ancône (Etat-de-l'Egl.) ; à 4 l. S. de Camerina.

ATTIGNANT, *Bourg-en-Bresse*, Ain (Bresse).

ATTIGNEVILLE, *Neufchâteau*, Vosges (Lorraine).

ATTIGNY, *Darney*, id. id.

ATTIGNY-SUR-AISNE, *Attiniacum*, pet. v. de Champagne (Ardennes) ; ch.-l. de cant., bur. de p. ; tannerie Résid. de plusieurs rois, lieu où Louis-le-Débonnaire fit pénitence publique, et siége de quelques conciles. Pop. 1,000 hab. A 5 l. N. O. de Vouziers, 47 l. N. E. de Paris.

ATTILLONCOURT, *Château-Salins*, Meurthe (Lorraine).

ATTILLY. Voy. FERROLES.

ATTIN, *Montreuil-sur-Mer*, Pas-de-Cal. (Pic.).

* **ATTINIACUM**, Attigny.

ATTIPIACUM, Attichy.

ATTISHOLTZ ou ATTISWALD (le bois d'Atis), lieu célèbre par ses eaux minér., à une dem. l de Soleure (Suisse), près de l'Aar.

ATTLEBOROUGH, b. du c. de Norfolk (Angl.), à 31 l. N. E. de Londres.

ATTOCK, *Taxila*, *Athochium*, v. et forter. de l'Ind., cap. de la prov. du même nom, au confl. de l'Attock et de l'Indus, où Alexandre, Tamerlan et Nadir-Shah traversèrent ce fleuve. — Riv. d'Asie ; a sa so. dans les mont. de la Tartarie, au N. de l'Ind., passe à Cabul et se jette dans l'Indus près de la v. d'Attock.

ATTRE, comm. de la prov. de Hainaut (Belg.), à 4 l. de Mons, pop. 400 hab.

ATTU ou ATTOU, une des îles Aleutiennes, de 26 l. de long. très-montagn. Lat. N. 54 l. E. 170.

* **ATTUARII, ATTUARIENS**, pp. Germains. Voy. CHASSUARII.

* **ATTUSE**, v. immense (Asie min.), aux confins de la Mysie.

ATUED, v. de Suède, dans la Gothie orient., à 6 l. S. E. de Linkœping.

ATUNCANAR, vill. de la prov. de Cuença (Colombie), remarq. par quelques restes d'antiquités.

ATUNXAUXA, v. cap. d'une juridict. du Pérou ; mines d'arg. A 24 l. E. de Lima.

* **ATUATICUM.** Voy. ADUACA.

ATURES, nom de trois cataractes de l'Orénoque, à 3 l. de son embouchure.

* **ATURES, VICUS-JULII, MARTIANUM**, v. de la Novempopulanie (Gaule), cap. des Tarusates, sur l'Aturus ; auj. *Aire*, au dép. des *Landes*.

* **ATURIPENSES**, l'Auribat, en Chalosse.

* **ATURUM**, Aire.

* **ATURUS**, riv. de la Novempopulanie (Gaule) ; auj. l'*Adour*.

* **ATYRIE ou ATURIE**, nom de la part. de l'Assyrie dans le voisinage de Ninive.

ATZUMI, v. de l'île de Niphon (Japon), à 36 l. O. de Meaco.

AUA, v. de l'Irac-Adjémi (Perse), à 68 l. N. d'Ispahan.

AUB, v. et baill. de Bav., à 5 l. N. de Rothenberg.

AUBAGNE, *Albinia*, pet. v. de la Provence (B.-du-Rhône), sur la Veaune, rel. et bur. de p. ; ch.-l. de cant. ; 6,600 hab. Fabr. de draps, faïence, poterie ; exc. vins dans les env. Foires le 2 fév., 3 j. ; le lundi de la Pass., 5 j. ; le jeudi avant la Fête-Dieu, 3 j. ; le 23 sept. et le 28 déc., 2 j. Chevaux, mulets, quincaillerie. Patr. de l'abbé Barthélemi. A 4 l. S. E. de Marseille, 183 l. S. E. de Paris.—Autre, vill. (Hérault), à 2 l. de Lodève, 140 hab.

AUBAIGNAN, *Saint-Sever*, Landes (Gasc.).

AUBAIGNES, *Lodève*, Hérault (Lang.).

AUBAINE, *Beaune*, Côte-d'Or (Bourg.).

AUBAIS, *Sommières*, Gard (Lang.). Anc., marq.

AUBAN, *L'Ile-en-Dodon*, H.-Gar. (Comminge).

—, *Plaisance*, Gers (Armagnac).

—, *Fréjus*, Var (Prov.) ; ch.-l. de cant.

—(St.-), *Le Buis*, Drôme (Dauphiné).

—, *Die*, id. id.

—, ch.-l. de chant, *Grasse*, Var (Prov.).

—d'Oze, *Veyne*, H.-Alpes (Dauphiné).

AUBANÉE, *Chemillé*, Maine-et-Loire (Anjou).

AUBANGE, comm. de la prov. de Luxembourg (Belg.), à 5 l. de cette v. Pop. 900 hab.

AUBARÈDE, ch.-l. de cant., *Tarbe*, H.-Pyrénées (Bigorre).

AUBAS, *Montignac*, Dordogne (Périgord).

AUBAZAT, *Langeac*, H.-Loire (B.-Auv.).

AUBAZINE, *Brive*, Corrèze (Limousin).

AUBE, *Alba*, riv. de F., dont la source est près de Pralay, 6 l. O. de Langres (Haute-Marne) ; elle arrose les dép. de la Côte-d'Or, de l'Aube et de la Marne, passe à Rouvre, la Ferté, Clairvaux, Bar, Arcis, Plancy et Anglure, et se jette dans la Seine, près de Pont-sur-Seine (Aube), après un cours de 41 l. ; elle est flottable depuis Rouvre, et navigable depuis Arcis ; elle reçoit à droite l'Aujon et la Voire, à gauche le Landion, l'Armance et l'Auzon, et sert au transport du bois ; charbon, boisselleries, et grains.

AUBE, dép. de la Fr., formé d'une partie de la Champagne et de la Bourgogne ; il est borné au N. par le dép. de la Marne, à l'O. par ceux de Seine-et-Marne et de l'Yonne, au S. par ce dernier et celui de la Côte-d'Or, à l'E par le dép. de la H.-Marne. Sa sup. est de 305 l. c ; le climat est doux et humide dans les parties de l'O., vif et pur vers le N. ; la température est variable ; le sol aride et inculte au N. et à l'O. (Champ.-Pouilleuse) ; grandes plaines de craie ; au S. terre forte et fertile, coteaux propres aux vignobles. Ce dép. est traversé par l'Aube et la Seine ; la Voire, l'Aujon, l'Ourse, la Laignes et l'Audion y ont leur embouchure ; l'Armance, la Vannes et le Lorrin y prennent leur source ; plusieurs autres moins considérables y ont tout leur cours. Malgré les efforts des hab., l'agriculture est loin d'avoir atteint le degré de perfectionnement dont elle est susceptible ; les récoltes de gr., maïs, sarrasin, lentilles, légumes, suffisent à peine à la consommation ; les vignes forment une des branches les plus considérables du revenu : la partie méridionale offre un sol très-fertile, et des bois dont les plus étendus sont ceux d'Orient, de Soulaines, de Bassican, de Clairvaux et d'Othe ; mines de fer, argile propre aux creusets et à la porcelaine, craie bonne à bâtir ; source minérale à la Chapelle ; bêtes à cornes, moutons, et mérinos superbes, chevaux bons pour le labour ; porcs nombr., grande quantité de volailles. Les forêts sont peuplées de sangliers, cerfs, chevreuils, lièvres et lapins ; l'anguille, le barbeau,

Digitized by Google

le brochet, la carpe, la tanche et la truite se trouvent dans les rivières et étangs, ainsi que les écrevisses. Les articles de l'industrie consistent en coutellerie, poteries, filatures de coton, toileries, cotonnade, bonneteries, brasseries, eaux-de-vie, vinaigre, tanneries, chapellerie de paille. Le commerce exporte des vins dont plusieurs sont renommés; des bois, fil, toile, bonneteries, draps communs, blanc dit d'*Espagne*, charcuterie, verrerie, et reçoit du fer brut, du coton, chanvre, épiceries, etc. 2 arr. élect. 18e div. milit., 2e arr. forest., dioc. de Troyes, cour roy. de Paris, 4 dép. à la législat.; rev. territ. 12,570,000 fr.

Le départ. de l'Aube est divisé en 3 arr. : 26 cant. et 451 comm.

Arcis-sur-Aube.	35,128 h.
Bar-sur-Aube.	40.112
Bar-sur-Seine.	51.477
Nogent-sur-Seine.	32.213
Troyes, ch.-l.	87.431
Pop. totale.	246.361

AUBE, vg. de Fr., dép. de la Moselle; arr., 3 l. S. E. et poste de Metz, cant. de Pange. 300 h.—*Autre*, Orne; arr., 5 l. 112 N. de Mortagne, cant. et poste de l'Aigle. 500 h.

AUBE, *Metz*, Moselle (Lorraine).

—, *l'Aigle*, Orne (Norm.). Forges, papet.

AUBECHIES, com. de la prov. de Hainaut (Belg.), à 4 l. de Tournay. 200 hab.

AUBECOURT, *Metz*, Moselle (Lorraine).

AUBÉES (les), *Gallardon*, Eure-et-Loir (Beauce).

AUBEGUIMONT, *Aumale*, Seine-Infér. (Norm.).

AUBEL, jol. vill. de la prov. de Liége, à 2 l. de Verviers (Belg.), grand com. de beurre et fromages. Marché très-fréq. Pop. 4,000 hab.

AUBENAS, *Albinatium*, pet. v. du Vivarais (Ardèche), au pi. des Cévennes; ch.-l. de cant., trib. de comm., coll. communal; bur. de p. Pop. 3,300 hab. Comm. et dévidage de soie, marrons, truffes noires, etc.; fabr. d'étoff. de soie, draps dits *Londrins*, mouchoirs de coton, façon des Indes. Foir. de 6 j., le 17 janv.; de 4 j., le 2 juin; de 6 j., le 10 sept.; soies, lainages, best. Arr. et à 5 l. S. E. de Privas, 136 l. S. S. de Paris. Lat. N. 44. 37. long. E. 2. 3.

AUBENAS, *Manosque*, B.-Alpes (Prov.).

AUBENASSON, *Sallians*, Drôme (Dauphiné).

AUBENCHEUL-AU-BAC, rel. de poste, *Cambrai*, Nord (Cambresis).

— aux-Bois, *Le Catelet*, Aisne (Pic.).

AUBENTON, *Albantonium*, pet. vill. de Picardie (Aisne), ch.-l. de cant., bur. de p. Pop. 1,100 hab.; arr. et à 4 l. E. de Vervins, 44 l. N. O. de Paris. Filature de coton.

AUBEPIERRE, v. de la Brie (Seine-et-Marne), arr. de Melun. Pop., y compris les ham. de *Grandville*, *Banfruit* et quelques fermes isolées, 300 hab.; terr. en labour, gr. A 11 l. et dem. S. E. de Paris, 3 quarts de l. de *Mormant*.

AUBEPIERRE, *La Châtre* (*Indre*), Creuse (Berry). Ancienne abbaye de Bernardins.

—, *Château-Vilain*, H.-Marne (Champ.). Forges.

AUBEPIN (l'), *Chazelles* (*Loire*), Rhône (Forez).

AUBERBOSC, *Fauville*, Seine-Infér. (Norm.).

AUBERCHICOURT, *Douai*, Nord (Flandre).

AUBERCOURT, *Corbie*, Somme (Pic.).

AUBERCY, *Ste.-Menehould* (*Marne*), Meuse (Champagne).

AUBERGENVILLE, vill. de l'Ile-de-Fr. (Seine-et-Oise), arr. de Versailles, au bas d'une coll. Pop., y compris les ham. de *Vaux*, de *Guéland* et plus. habit. isolées, parmi lesquelles le chât. d'*Acosta*, la *Garenne* et *Montgarde*, env. 450 indiv. Gr. et vignes, fruits en abond.; au chât. jardins et parc magnif. remplis de so. d'eaux vives. A 8 l. 3 quarts O. de Paris, 1 l. et dem. de *Meulan*.

AUBERIVE, *Givet*, Ardennes (Champ.).

—, rel. de p., *Le Péage*, Isère (Dauphiné).

— en-Royans, *Pont-en-Royans*, Isère (Dauphiné).

— sur-Aube, ch.-l. de cant., *Langres* (H.-Marne (Champ.). Forges.

— sur-Suippe, *Reims*, Marne (Champ.).

AUBERMÉNIL, *Dieppe*, Seine-Infér. (Norm.).

—, *Neufchâtel-en-Bray*, id.

AUBERMURE, *Saint-Romain*, Seine-Inférieure (Normandie).

AUBEROCHE, *Périgueux*, Dordogne (Périgord).

AUBERS, *La-Bassée*, Nord (Flandre).

AUBERT, *St.-Girons*, Ariège (Comminge).

— (St.-), *St.-Aubin-du-Cormier*, Ille-et-Vilaine (Bretagne).

— (St.-), *Cambrai*, Nord (Cambresis). Anc. abb., ordre de St.-Augustin.

— (St.-), *Falaise* (*Calvados*), Orne (Norm.).

AUBERTANS, *Rioz*, H.-Saône (Fr.-Comté). Forges et usines.

AUBERTIN, *Oléron*, B.-Pyrén. (Béarn).

AUBERVILLE-LA-CAMPAGNE, *Lillebonne*, Seine-Infér. (Norm.).

— la-Renault, *Fécamp*, id.

— le-Manuel, *Canx*, id.

— sur-Faune, *Dieppe*, id.

— sur-Mer, *Dives*, Calvados (Norm.).

— sur-Yères, *Eu*, Seine-Infér. (Norm.).

AUBERVILLIERS OU NOTRE-DAME DES VERTUS, vill. consid. de l'Ile-de-Fr. (dép. de la Seine), arr. et dans la plaine de St.-Denis; pop. env. 1,800 hab. Cult. des légumes de toute espèce; théâtre de sangl. combats entre les Franç. et les alliés les 1 et 2 juill. 1814; pèlerinage bien déchu. A 1 l. et dem. N. de Paris, 3 q. de l. S. E. de St.-Denis. *Banlieue*.

AUBESAIGNE, *Pierre-Buffière*, Haute-Vienne (Limousin).

AUBESSAGNE, *Corps* (*Isère*), H.-Alpes (Dauph.).

AUBESTROF, *Dieuze*, Meurthe (Lorraine).

AUBETERRE, *Albaterra*, pet. v. de l'Angoumois (Charente), sur la Drôme, ch.-l. de cant., arr. et à 9 l. S. E. de Barbesieux, 10 S. d'Angoulême, 7 de *La-Graulle*. Comm. de blés, vins, chanvre; fabr. de grosses toiles, papet.

AUBETERRE, *Arcis-sur-Aube*, Aube (Champ.).

—, Voy. OBTERRE.

AUBETTE, pet. riv. de Norm., près de Rouen (Seine-Infér.); ne gèle jamais, même dans les plus grands froids.

AUBEVILLE, *Blanzac*, Charente (Angoumois).

AUBEVILLERS, *Montdidier*, Somme (Pic.).

AUBEVOYE, *Gaillon*, Eure (Norm.).

AUBEZIES, *Plaisance*, Gers (Armagnac).

AUBIAC, *Bazas*, Gironde (Gasc.).

—, *St.-Macaire*, id.

—, *Agen*, Lot-et-Garonne (Agénois).

AUBIAN, *Narbonne*, Aude (Lang.).

AUBIAT, *Aigueperse*, Puy-de-Dôme (B.-Auvergne).

AUBIAY, *Charmes*, Vosges (Lorraine).

AUBIE, *St.-André de Cubzac*, Gironde (Guienne).

AUBIÈRE, *Avitacum*, *Clermont-Ferrand*, Puy-de-Dôme (Auvergne).

AUBIERS (les), *Châtillon-sur-Sèvre*, Deux-Sèvres (Poitou). Fabr. de siamoises et mouchoirs.

AUBIET, rel. de p., *Gimont*, Gers (Gasc.).

AUBIGNAN, *Carpentras*, Vaucluse (Comtat-Venaissin).

AUBIGNAS, *Viviers*, Ardèche (Vivarais).

AUBIGNÉ, *Rennes*, Ille-et-Vilaine (Bret.).

Digitized by Google

AUBIGNÉ, *Château-du-Loir*, Sarte (Maine).
—, *Chef-Boutonne*, Deux-Sèvres (Poitou).
— Briand, *Vihiers*, Maine-et-Loire (Anjou).
AUBIGNEY, *Gray*, H.-Saône (Fr.-Comté).
AUBIGNOSE, *Sistéron*, B.-Alpes (Prov.).
AUBIGNY, *Albiniacum*, pet. v. du Berry (Cher.), sur la Nerre, dans une plaine agr.; ch.-l. de cant., bur. de p.; 2,500 hab. Fabr. de serges, draps communs et de cuirs; comm. de cire, verrerie, laines, et plumes d'oies. Arr. et à 8 l. N. O. de Sancerre, 42 S. de Paris.
AUBIGNY, *Falaise*, Calvados (Norm.).
—, *Sombernon*, Côte-d'Or (Bourg.).
—, *St.-Jean-de-Losne*, id.
—, *Loches*, Indre-et-Loire (Touraine). Verreries.
—, *Periers*, Manche (Norm.).
—, *Langres*, Hte.-Marne (Champagne). Récolte de vins.
—, *Metz*, Moselle (Lorraine).
—, ch.-l. de cant., sur la Scarpe, *Arras*, Pas-de-Calais (Artois). Fabr. de calicots, filat. de coton.
—, *Melun*, Seine-et-Marne (Brie).
—, *Partenay*, Deux-Sèvres (Poitou).
—, *Corbie*, Somme (Pic.).
—, *Bourbon-Vendée*, Vendée (Poitou).
— au-Bac, *Douay*, Nord (Flandre).
— aux-Kaines, *Ham* (*Somme*), Aisne (Pic.).
— la-Ronce, *Nolay*, Côte-d'Or (Bourg.).
— le-Châtif, *Decize*, Nièvre (Nivernais).
— les-Pottes, *Mézières*, Ardennes (Champ.).
— sur-Aube, *Arcis-sur-Aube*, Aube (Champ.).
AUBILLY, *Reims*, Marne (Champ.).
AUBIN, ch.-l. de cant., *Rignac*, Aveiron (Rouergue). Min. de charbon; fabr. d'alun, tannerie.
—, *Hesdin*, Pas-de-Calais (Artois).
—, *Pau*, B.-Pyrén. (Béarn).
— (St.-), *Coucy*, Aisne (Pic.).
— (St.-), *Bourbon-l'Archambault*, Allier (Bourbonnais). Comm. de bestiaux.
— (St.-), *Nogent-sur-Seine*, Aube (Champ.).
— (St.-), *Nolay*, Côte-d'Or (Bourg.).
— (St.-), *Lambale*, Côtes-du-Nord (Bret.).
— (St.-), *l'Ile-en-Jourdain*, Gers (Armagnac).
— (St.-), *Nogaro*, id.
— (St.-), rel. de poste, *Blaye*, Gironde (Guienne).
— (St.-), *Bordeaux* id.
— (St.-), *Issoudun*, Indre (Berry).
— (St.-), *Château-du-Loir* (*Sarte*) Indre-et-Loire (Maine).
— (St.-), *Dôle*, Jura (Fr.-C.).
— (St.-), *La Ferté-St.-Aubin*, Loiret (Orléanais).
— (St.-), *Monflanquin*, Lot-et-Garonne (Agénois).
— (l'Ile St.-), *Angers*, Maine-et-Loire (Anjou).
— (St.-), *Saumur*, id.
— (St.-), rel. de poste, *Ligny*, Meuse (Lorraine).
— (St.-), *Josselin*, Morbihan (Bret.).
— (St.-), *La Charité*, Nièvre (Nivern.). Min. de fer.
— (St.-), *Avesnes*, Nord (Hainault).
— (St.-), vill. du Beauvoisis (Oise), arr. de *Clermont*, dans un fond, a une popul. d'envir. 220 hab.; on y trouve une belle mais. de camp. dite le *Plessis St.-Aubin*. Gr.; carr. de pierres blanches; à 15 l. et dem. N. de Paris, 1 l. et dem. N. E. de *Clermont*.
AUBIN (St.-), *Gacé*, Orne (Norm.).
— (St.-), *Montreuil-sur-Mer*, Pas-de-Calais (Picardie).
— (St.-), *Le Mans*, Sarte (Maine).
— (St.-), *Fontainebleau*, Seine-et-Marne (Gatinais).
AUBIN (St.-), *La Ferté-Aleps*, Seine-et-Oise (Gatin.).
— (St.-), *Montfort-l'Amaury*, id.
— (St.-), pet. vill. de l'Ile-de-Fr. (Seine-et-Oise), arr. de Versailles, ne possède avec le ham. du *Menil-Blondel*, et quelques mais. isolées, qu'env. 100 hab. Terres labourables; chât. et beau parc. A 5 l. un quart de Paris, 1 l. et dem. de *Palaiseau*.
AUBIN (St.-), *Gournay*, Seine-Infér. (Norm.).
— (St.-)-Anzin, *Arras*, Pas-de-Calais (Artois).
— Baubigné, *Châtillon-sur-Sèvre*, Deux-Sèvres (Poitou).
— Châteauneuf, *Toucy*, Yonne (Champ.).
— d'Apenay, *Le-Mêle*, Orne (Norm.).
— d'Arquenay, *Caen*, Calvados (Norm.). Carr. à plâtre; manufacture de draps.
— d'Aubigné, ch.-l. de cant., *Rennes*, Ille-et-Vilaine (Bret.).
— de-Barq, *Beaumont-le-Roger*, Eure (Norm.).
— de-Blagnac, *Libourne*, Gironde (Guienne).
— de Bonneval, (St.-), *Le Sap*, Orne (Normandie).
— de-Cahuzac, *Bergerac*, Dordogne (Périgord).
— de-Canapville, *Le Sap*, Orne (Norm.). Papet.
— de-Courteraye, *Mortagne-sur-Huisne*, Orne (Perche).
— de-Cretot, *Caudebec*, Seine-Infér. (Norm.).
— d'Ecroville, *Neufbourg*, Eure (Norm.).
— de-Doulay, *Mirebeau*, Vienne (Poitou).
— de-Fontenay, *Tilly-sur-Seule*, Calvados (Normandie).
— de-la-Botte, *St.-Romain*, Seine-Infér. (Norm.).
— de-Lanquais, *Bergerac*, Dordogne (Périgord).
— de-la-Plaine, *Ste.-Hermine*, Vendée (Poitou).
— de-Locquenay, *Frenay-le-Vicomte*, Sarte (Maine).
— de-Loque, *St.-Lo*, Manche (Norm.).
— de-Luigné, *Angers*, Maine-et-Loire (Anjou).
— de-Nabirac, *Sarlat*, Dordogne.
— de-Pouancé, *Ségré*, Maine-et-Loire (Anjou). Anc. abbaye de Bénédictins.
— des-Alleuds, *Brissac*, Maine-et-Loire.
— des-Bois, *Vire*, Calvados (Norm.).
— des-Bois, *Chartres*, Eure-et-Loir (Beauce).
— de-Scellon, *Bernay*, Eure (Norm.).
— des-Cercueils, *St.-Romain*, Seine-Infér. (Normandie).
— des-Châteaux, *Châteaubriant*, Loire-Inférieure (Bretagne).
— des-Chaumes, *Corbigny*, Nièvre (Nivernais).
— des-Coudrais, *La-Ferté-Bernard*, Sarte (Maine).
— des-Grois, *Bellesme*, Orne (Perche).
— des-Grois, *Mamers*, Sarte (Maine).
— des-Hayes, *Beaumont-le-Roger*, Eure (Norm.).
— des-Landes, *Vitré*, Ille-et-Vilaine (Bret.).
— des-Ormeaux, *Mortagne-sur-Sèvre*, Vendée (Poitou).
— des-Ponts-de-Cé, *Angers*, Maine-et-Loire. (Anjou).
— des-Préaux, *Granville*, Manche (Norm.).
— de-Terre-Gaste, *St.-James*, Manche (Norm.).
AUBIN-DU-CORMIER (St.-), v. de Bret. (Ille et-Vilaine), rel. et bur. de p.; ch.-l. de cant. Pop. 1,500 hab. Bât. en 1222 par P. Mauclerc, duc de Bret.; célèb. par la bat. qu'y gagna La Trémouille en 1488, sur le duc d'Orléans, depuis Louis XII. Arr. et à 6 l. E. de Rennes, 71 l. S. O. de Paris. Lat. N. 48. 14. long. O. 3. 45.
AUBIN-DU-DÉSERT (St.-), *Villaine*, Mayenne (Maine).
— du-Pavail, *Rennes*, Ille-et-Vilaine (Bret.).
— du-Pavail, *Ségré*, Maine-et-Loire (Anjou).

Digitized by Google

AUBIN-du-Perron, *Périers*, Manche (Norm.).
— du-Plain, *Argenton-Château*, Deux-Sèvres (Poitou).
— du-Thenney, *Broglie*, Eure (Norm.).
— du-Vieil-Evreux, *Evreux*, Eure (Norm.).
— en-Bray, *Beauvais*, Oise (Beauvoisis).
— en-Chalosse, *St.-Sever*, Landes (Gasc.).
— en-Charollais, *Charolles*, Saône-et-Loire (Bourgogne).
— en-Harponville, *Albert*, Somme (Pic.).
— Fosse-Louvain, *Mayenne*, Mayenne (Maine).
— Jouxte-Bouleng, *Elbeuf*, Seine-Infér. (Norm.).
— la-Campagne, *Rouen*, id.
— l'Amiénois, *Poix*, Somme (Pic.).
— la-Rivière, *Rouen*, Seine-Infér. (Norm.). Filat. de coton; fabr. de calicots, percales, indiennes.
— le-Bisay, *Dorullé*, Calvados (Norm.).
— le-Caux, *Dieppe*, Seine-Infér. (Norm.).
— le-Clou, *Partenay*, Deux-Sèvres (Poitou).
— le-Guichard, *Beaumont-le-Roger*, Eure (Normandie).
— le-Vertueux, *Bernay*, Eure (Norm.).
— Montenois, *Poix*, Somme (Pic.).
— Rivière, *Aumale* (*Seine-Infér.*), Somme (Normandie).
— sur-Algot, *Lisieux*, Calvados (Norm.).
— sur-Auquainville, *id.* id.
— sur-Cailly, *Buchy*, Seine-Infér. (Norm.).
— sur-Gaillon, *Gaillon*, Eure (Norm.).
— sur-Iton, *l'Aigle*, Orne (Norm.).
— sur-Loire, *Bourbon-Lancy*, Saône-et-Loire (Bourgogne).
— sur-Mer, *Caen*, Calvados (Norm.).
— sur-Mer, *St.-Vallery-en-Caux*, Seine-Infér. (Normandie).
— sur-Quillebœuf, *Pont-Audemer*, Eure (Norm.).
— sur-Rille, *Conches*, Eure (Norm.).
— sur Scye (St), *Dieppe*, Seine-Infér. (Normandie).
— sur-Yonne, *Joigny*, Yonne (Champagne).
— (St.-), pet. v. de Suisse, cant. de Neuchâtel.
— (St.-), pet. v. de l'île de Jersey (Angl.), sur la côte occid.; avec un p. défendu par un fort. A 2 l. O. de Saint-Hélier.

AUBINGES, *Henrichemont*, Cher (Berry).

AUBLIN, com. de la prov. de Namur (Belg.), à 3 l. de Philippeville. — 500 hab.

AUBLINGHEM, *Béthune*, Pas-de-Calais (Artois).

AUBONCOURT-LÈS-VAUZELLES, *Rethel*, Ardennes (Champagne).
— Rivière, *Launoy*. *id.*

AUBONNE, *Aubona*, jol. pet. v. du cant. de Vaux (Suisse); avec des vignobles et 1,600 hab.; sur la riv. du même nom qui a sa so. au mont Jura, près de Bière, et se jette dans le lac de Genève, à 1 l. d'Aubonne.

AUBONNE, *Pontarlier*, Doubs (Franche-Comté).
—, *Enghien*, Seine-et-Oise (Ile-de-France).

AUBORD, *Nimes*, Gard (Bas-Languedoc).

AUBOUÉ, *Briey*, Moselle (D.-de-Bar).

AUBOUS, *Pau*, Basses-Pyrénées (Béarn).

AUBRAC, *Espalion*, Aveiron (Rouergue).
—, *Marvejols*, Lozère (Gévaudan).

AUBRAY, *Étampes*, Seine-et-Oise (Beauce).

AUBRES, *Nions*, Drôme (Dauphiné).

AUBREVILLE, *Clermont-en-Argonne*, Meuse (Champagne).

AUBRICK, *Saint-Avold*, Moselle (Lorraine).

AUBRIES, *Montfort-l'Amaury*, Seine-et-Oise (Ile-de-France).

AUBRIGOUX, *Craponne*, H.-Loire (Auvergne).

AUBROMETZ, *Frévent*, Pas-de-Calais (Artois).

AUBRY, *Valenciennes*, Nord (Hainault).
— en-Exmes, *Argentan*, Orne (Normandie).
— le-Panton, *Le-Sap*, id.

AUBURE, *Sainte-Marie-aux-Mines*, H.-Rhin (Alsace).

AUBURN, b. à marché du c. de Wilts (Angl.); à 8 l. S. O. d'Oxford. — Jolie v. du c. de Cayuga, dans le New-Yorck (Ét.-U.); à 60 l. O. d'Albany.

AUBUSSARGUES, *Uzès*, Gard (Languedoc).

AUBUSSIGNY, b. de Savoie, à 3 l. N. d'Annecy.

AUBUSSON, *Albutio*, pet. v. de la Marche (Creuse); dans un fond bordé de rochers, sur la Creuse; ch.-l. de s.-préf., trib. de prem. inst., rel. et bur. de p., soc. d'agr., pépinière départementale; manuf. roy. de haute et basse lice, et de tapis façon de Turquie; grand comm. de papiers et siamoises. Pop. 6,000 hab. A 7 l. S. O. de Guéret, 118 S. E. de Paris. Lat. N. 45. 68. l. O. o. 15.

AUBUSSON, *Condé-sur-Noireau* (*Calvados*), Orne (Normandie).
—, *Thiers*, Puy-de-Dôme (Auvergne).

AUBY, *Douay*, Nord (Flandre).

AUÇAGUREL, v. consid. et cap. du roy. d'Adel (Afr.), sur une montagne, près de la riv. d'Haswch. Lat. N. 9. 10. l. E. 42.

AUCALEUC, *Dinan*, Côtes-du-Nord (Bretagne).

AUCANVILLE, *Grizolles*, Tarn-et-Garonne (Lang.).

AUCASTELS, *Lauzerte*, id.

AUCAZEIN, *St.-Girons*, Ariège (Comminge).

AUCELON, *Die*, Drôme (Dauphiné).

AUCEY, *Pontorson*, Manche (Normandie).

AUCH, *Climberris*, *Augusta Ausciorum*, v. princip. de l'Armagnac (Gers), anc. cap. des *Auscii*, du temps de César, dans la Novempopulanie dont elle devint la métropole, et depuis cap. de la Gascogne; auj. archevêché et ch.-l. de préf., trib. de prem. inst. et de comm., gr. et pet séminaires, coll. communal, bourse, société d'agricult., salle de spect., musée, biblioth. publ. et école de dessin. Elle est sit. sur une colline baignée par le Gers, et se divise en haute et basse. Rues étroites et tortueuses, belle place, promenades agr.; obj. remarq. : la cathédrale, le palais archiép., les vitraux de l'église, les boiseries du chœur, un bel escalier de granit de 200 marches de haut., la statue élevée à M. d'Étigny. Fabr. de draps, burats, cadis, crépons, calmandes, étoffes en fil et coton, tannerie; comm. consid. de poires de bon-chrétien, grains, eaux-de-vie et drogues; imprimerie, librairie. Pop. 10,000 hab. Patr. du cardinal d'Ossat. Foir. d'un j., le 27 janv., 3e lundi de carême, les 3 mai, 8 juin, prem. juill., 12 août, 9 sep., prem. oct., 14 nov., 30 décemb. : bestiaux, merceries, draperies, bois des Pyrén. Rel. et bur. de poste. A 15 l. O. de Toulouse et 190 S. O. de Paris, 99 postes. Lat. N. 43. 38. l. O. 1. 15.

* AUCHATES, pp. Scythe, que l'on présume avoir habité au N. des Palus Méotides (mer d'*Azof*).

AUCHÉ, *Couhé*, Vienne (Poitou).

AUCHEL, *Lillers*, Pas-de-Calais (Artois).

AUCHIN, *Bouchain*, Nord (Hainaut).

AUCHONVILLERS, *Albert*, Somme (Picardie).

AUCHTÉRADER, pet. v. d'Écosse, c. et à 5 l. S. O. de Perth. Ruin. d'un temple des Druides.

AUCHY, *Orchies*, Nord (Flandre).
— au-Bois, *Aire-sur-la-Lys*, Pas-de-Calais (Artois).
— en-Bray, *Gournay* (*Seine-Inférieure*), Oise (Normandie).
— la-Montagne, *Crevecœur*, Oise (Normandie).
— lès-la-Bassée, *La-Bassée* (*Nord*), Pas-de-Cal. (Flandre).

Digitized by Google

AUCHY-les-Moines, *Hesdin*, Pas-de-Calais (Fland.). Filat. de coton ; anc. abbaye de Bénédictins.

AUCOUVILLE, *Metz*, Moselle (Lorraine).

AUCOURT, *Etain*, Meuse (Barrois).

—, *Arras*, Pas-de-Cal. (Artois).

AUKLAND, b. d'Angl., c. et à 4 l. S. O. de Durham. Pop. 1,800 hab.

AUCUN, ch.-l. de cant., *Argelez*, Htes.-Pyrénées (Bigorre).

AUDANCOURT, Le Cateau, Nord (Cambresis).

AUDAUX, *Navarreins*, B.-Pyrén. (Béarn).

AUDE, *Atax*, gr. riv. du B.-Languedoc, en Fr. ; so., à 1 l. N. O. de Montlouis (Pyr.-orient.), passe à Quillan, Limoux, Carcassonne, Trebes, et se jette dans la Médit., à l'E. de Narbonne ; cours de 49 l. flottable depuis Quillan, pour les bois tirés des Pyr. ; elle reçoit à droite l'Orbieu, à gauche le Rebenti, l'Orbiel, la Clamouse et la Ceysse.

AUDE, dép. de Fr., qui tire son nom de la riv. principale qui l'arrose ; formé d'une partie du B.-Languedoc, il est borné au N. par le dép. du Tarn, au N. E. par celui de l'Hérault, à l'E. par la Médit., au S. par le dép. des Pyrén.-Orient., au S. O. et à l'O. par celui de l'Ariège, et au N. O par celui de la H.-Garonne ; sa superficie est de 320 l. c. Le voisinage des montag. et de la mer rend très-variable la température de ce dép. ; quelques parties, principalement celles situées dans les vallées, sont exposées à des pluies fréquentes ; dans d'autres la chaleur se fait vivement sentir, cependant elle est tempérée par les vents qui soufflent de la Méditerranée ; le sol est varié, entrecoupé de montagnes, ramifications de la chaîne des Pyrén., de coteaux et de plaines. Terres grasses et riches, cultivées par des bœufs et des mulets ; pays à grains, à maïs et à vins (*blés de Narbonne*, *blanquette de Limoux*) ; millet, oliviers, salicot, soude, truffes ; 56,024 hect. de forêts peuplées d'arbres verts et autres (sapins et surtout le *petit chêne vert*, qui donne du tan excellent et du kermès, dans les Corbières) ; ni chanvre, ni lin ; beaucoup de minerai et de forges à la catalane, manganèse, antimoine, cobalt et jayet plus pur que celui d'Aragon ; marbre statuaire, grès, plâtre excell. et abond. ; laines fines, peu de gros bétail, cantharides, abeilles, gibier et force perdrix rouges, poisson de mer et d'eau douce. Ce dép. a des salines, des eaux therm. ; comm. en froment, avoine, vins, moutons gras, sel et miel, dit de Narbonne, égalant celui des deux Siciles ; fers, aciers, draps, lainages légers, gasquets façon de Tunis ; possède des usines en cuivre, des fabriques de verdet, etc. ; fournit à l'Esp., à l'Ital., à la Turq., peignes de différens bois, travaille le jayet, élève le micocoulier pour en faire des fourches. Riv. navig. : l'Aude, de Narbonne à la Médit., faisant partie du canal du Midi ou des deux-mers ; le canal de la Nouvelle, qui communique du p. de la Nouvelle, sur la Médit., au canal de Languedoc, en passant par Narbonne ; le canal du Languedoc qui le trav. de l'E. à l'O. dans toute sa long. : Deux arr. élect. ; 10e div. milit., 14e arr. forestier, dioc. de Carcassone, cour roy. de Montpellier ; quatre dép. à la législ. *Revenu territ.* 17,387,000 fr.

Le dép. de l'Aude est divisé en 4 arr. :

Carcassonne, ch.-l.	90,658
Castelnaudary	52,659
Limoux	72,707
Narbonne	54,101
Pop. totale	270,125

Il contient 31 cant. et 436 comm.

AUDE, *Montlucon*, Allier (Bourbonnais).

AUDEGEM, com. de la Flandre orient. (Belg.) près Termonde, pop. 1,400 hab.

AUDEJOS, *Orthès*, B.-Pyrénées (Béarn).

AUDELANGE, *Dôle*, Jura (Fr.-Comté). Le lit du Doubs y est admirable.

AUDELONCOURT, *Bourmont*, H.-Marne (d. de Bar).

AUDELOU, *Mont-Louis*, Pyrén.-Orient. (Roussil.).

AUDEMBERT, *Marquise*, Pas-de-Cal (Boulonais).

AUDENAERKEN, com. du Brabant (Belg.), à 2 l. de Bruxelles, pop. 400 habit.

AUDENARDE, OUDENARDE, *Oudenaerden*, *Aldenardum*, v. de la Belgique, prov. de la Flandre orient., ch.-l. d'arr. et de cant., 5 l. et dem. de Gand, sur l'Escaut, dans une vallée agréable. Elle a un coll. et un trib. de 1re instance, du ressort de la cour supér. de Bruxelles ; on y remarque le bel hôtel-de-ville, la fontaine et le bassin, des imprimeries de toiles de coton, des fabriques de tapis, de nankins, de rubans, de chapeaux, de savon, des teintureries, des raffineries de sel, des poteries, etc. Comm. assez important. C'est là qu'en 1708 eut lieu une affaire mémorable entre les Franç., que commandait le duc de Bourgogne, et l'armée des confédérés Holland., Angl. et Autrich., qui avaient à leur tête le prince Eugène qui remporta une victoire complète. L'arr. d'Audenarde comprend 9 cant. : Audenarde qui en renf. deux, Marie-Hoorebeke, Renaix, Herzele, Sotteghem, Grammont, Ninove et Nederbrakel. Audenarde est la patr de Marguerite de Parme, fille nat. de Charles-Quint, et gouv. des Pays-Bas, de Rapsaet, et de Brauwer. Population 5,600 habitants.

AUDÈNE, île de la mer du Nord, de 12 l. de long sur 4 de large, à 16 l. de la côte de Norwège. Lat. N. 60. 12. — Riv. d'Ital. ; Mutius y battit les spoliateurs de Pise.

AUDENGE, ch.-l. de cant. *La Tête-de-Buch*, Gironde (Guienne) Marais salants.

AUDERVILLE, *Cherbourg*, Manche (Normandie).

AUDES, *Montlucon*, Allier (Bourbonnais).

AUDEUX, ch.-l. de cant., *Besançon*, Doubs (Fr.-Comté) Excell. vignoble.

AUDEVILLE, vill. du Gatinais (Loiret), arr. de Pithiviers. Pop., y compris celle des fermes d'*Emerville* et de *Carbouville*, env. 300 hab. Terr. en labour ; chât. avec un parc clos de murs. A 16 l. et dem. S. de Paris, 3 l. N. de *Pithiviers*.

AUDICOURT, *Poix*, Somme (Picardie).

* **AUDIENSE-CASTRUM**, v. de la Mauritanie Césarienne (*Et.-d'Alger*), à 25 l. S. E. de Sitif, sur l'Andus.

AUDIERNE, b. de Bretagne (Finistère), sur la mer ; bon havre, école de navig. ; comm. de toiles et de poissons secs et salés. A 6 l. O. de Quimper, 1 l. de *Pont-croix*.

AUDIGERS, *Villy*, Seine-et-Oise (Gatinais).

AUDIGNAC, *Saint-Girons*, Ariège (Comminge) ; eaux minérales.

AUDIGNÉ. Voy. ANDIGNÉ.

AUDIGNECOURT, *Noyon* (*Oise*) Aisne (Picardie).

AUDIGNIES, *Bavay*, Nord (Hainaut).

AUDIGNON, *Saint-Sever*, Landes (Gascogne).

AUDIGNY-LES-FERMES, *Guise*, Aisne (Picardie).

AUDINCOURT, ch.-l. de cant., sur le Doubs, *Montbeillard*, Doubs (Fr.-Comté). Forges, manuf. de fer blanc et de tôle laminée.

AUDINCTHUN, *Fruges*, Pas-de-Calais (Artois).

AUDINGHEN, *Marquise*, Pas-de-Calais (Boulon.).

AUDIRACQ, *Pau*, B.-Pyrén. (Béarn).

AUDIVILLERS, *Beauvais*, Oise (Beauvoisis).

* **AUDOMAROPOLIS**, Saint-Omer.

AUDON, *Tartas*, Landes (Gascogne).

AUDOUVILLE, *Carentan*, Manche (Normandie). — la-Hubert (Redoute d'), *Carentan*, id.

Digitized by Google

AUDREGNIES, com. de la prov. de Hainaut (Belg.), à 3 l. de Mons. Pop. 720 hab.

AUDRENEM, *Ardres*, Pas-de-Calais (Picardie).

AUDRESELLES, *Marquise*, Pas-de-Cal. (Boulon.).

AUDRESSEIN, *Saint-Girons*, Ariége (Comminge).

AUDRIEU, *Tilly-sur-Seule*, Calvados (Normand.).

AUDRIX, *Le-Bugue*, Dordogne (Périgord).

AUDRUICK, ch.-l. de cant., *Ardres*, Pas-de-Cal. (Picardie).

AUDUN-LE-ROMAN, ch.-l. de cant., *Briey*, Moselle (Barrois). Faïenceries.

— le-Tiche, *Longwy*, Moselle (Lorraine). Poterie.

* **AUDURA**, l'Eure.

AUE, pet. v. de la princ. de Schwartzenbourg (Saxe). sur la Mulda ; à 6 l. S. de Chemmitz.

AUENHEIM, *Haguenau*, B.-Rhin (Alsace).

AUERBACH, b. du gr. d. de Hesse (Allem.); eaux minérales. — Autre dans le Voigtland (Saxe), comm. en outils de fer ; cristaux imitant la topaze. A 4 l. de Plauen. — Petite v. du cercle de Regen (Bavière), à 4 l. S. de Bareuth.

AUERBERG, chât. f. du gr. d. de Hesse-Darmstadt (Allem.). à 6 l. N. E. de Worms.

AUERSTADT, vill. de la rég. de Merseburg (Prusse), à 8 l. N. E. d'Erfurt. Bonaparte y battit les Prussiens, le 14 nov. 1806.

AUFFARGIS, vill. du Hurepoix (Seine-et-Oise), arr. de Rambouillet, dans une vallée. Pop., y compris les ham. de *Villequoy*, *Saint-Benoît*, *les Hogues*, et plus. fermes et maisons isolées, env. 500 hab. Grains et bois ; anc. abbatiale de *Vaux de Cernay*, remarq. par sa construct. et ses dépendances. A. 8 l. 3 q. S. O. de Paris, 1 l. 3 q. de *Rambouillet*.

AUFFAY, *Tôtes*, Seine-Inférr. (Normand.). Grains ; blanchisseries, tanneries. A 4 l. S. d'Arques.

AUFFERVILLE, *Nemours*, Seine-et-Marne (Gatinais).

AUFFREVILLE, vill. de l'Ile-de-Fr. (Seine-et-Oise), arr. de Mantes, sur le rû de *Vaucouleurs*. Pop. y compris le ham. de *Brassuell*, 250 hab. Terr. en labour, vignes et bois ; moulins à tan et à farines. A 11 l. O. de Paris, 1 l. S. de *Mantes*.

AUFFRIQUE, *Coucy*, Aisne (Picardie).

* **AUFIDÈNE**, v. du Samnium propre, capit. des Caraceni, au S. de Sulmo ; auj. *Alfidena* (royaume de *Naples*).

* **AUFIDUS**, fl. de la part. mérid. de l'Italie ; avait sa so. dans l'Apennin, près de *Conza*, séparait l'Apulie Daunienne de la Peucétienne (la *Capitanate*), et avait son emb. au g. de Venise, au-dessus de Cannes : violent et rapide ; auj. l'*Ofanto*, au roy. de *Naples*.

AUFKIRKEN, b. de Bav., sur la Wernitz, à 4 l. N. de Nordlingen.

AUFLANCE, *Carignan*, Ardennes (Champagne).

AUFNAU, b. d'Allem. sur la Kintzig, à 8 l. E. de Hanau. — Pet. île du lac de Zurich, au-dessus de Rapperschweill ; le poëte Hutten y mourut.

* **AUFONA**, riv. de la Gr.-Bret. ; coulait au N. des Trinobantes ; emb. au Metaris-Æstuarium (g. de *Boston*) ; auj. le *Nyne*.

* **AUGA**, Eu.

AUGA, *Pau*, B.-Pyrénées (Béarn).

AUGAN, *Ploermel*, Morbihan (Bretagne).

AUGANS, pp. de l'Indostan, entre Cabul et Candahar.

AUGE (vallée d'), *Algia*, pet. pays de la Normandie (Calvados) très-fert. en lins, grains et pommes ; pât. abond., salines : bœufs et autres bestiaux.

AUGE, *Rouillac*, Charente (Angoumois).

—, *Chambon*, Creuse (Auvergne).

—, *Lons-le-Saulnier*, Jura (Fr.-Comté).

AUGÉ, *Saint-Maixent*, Deux-Sèvres (Poitou).

AUGEA, *Lons-le-Saulnier*, Jura (Fr.-Comté).

AUGELAH, *Augila*, pet. pays et v. du dés. de Barca, dans une *Oasis* ; abonde en dattes. A 35 j. de marche S. E. de Tripoli, et 90 l. S. E. de Barca. Lat. 30. l. E. 20. 40.

AUGENHEIM, *Haguenau*, B.-Rhin (Alsace).

AUGERANS, *Dôle*, Jura (Fr.-Comté).

AUGÈRES, *Guéret*, Creuse (H.-Marche).

AUGEROLES, *Thiers*, Puy-de-Dôme (Auvergne).

AUGERONS (les), *Montreuil l'Argillé*, Eure (Normandie).

AUGERS. Voy. AUGÉ, AUGÈS *et* OGER.

AUGERS, *Provins*, Seine-et-Marne (Brie).

AUGER-SAINT-VINCENT, vill. du Valois (Oise), arr. de Senlis. Pop., y compris l'anc. succursale de *Saint-Mard*, ci-dev. annexe de la paroisse de *Fresnoy-le-Luat*, les ham. de *Villeneuve* et *Chaumont*, env. 300 hab. Terr. en labour et en bois. On y remarque la maison *du Parc*, anc. abbaye de religieuses de l'ordre de Cîteaux, appelée le *Parc-aux-Dames*, démolie en partie. A 13 l. N. E. de Paris, 1 l. et demie O. de *Crespy*.

AUGÈS, *Forcalquier*, B.-Alpes (Prov.).

AUGEVILLE, *Dives*, Calvados (Norm.).

—, *Joinville*, H.-Marne (Champ.).

—, *Tôtes*, Seine-Inférr. (Norm.).

* **AUGIA-DIVES**, Reichenaw.

* **AUGIA-MINOR**, Weissenaw.

AUGICOURT, *Liancourt*, Oise (Beauvoisis).

—, *Jussey*, H.-Saône (Fr.-Comté).

AUGIGNIAC, *Nontron*, Dordogne (Périgord).

* **AUGILA**, v. d'Afr., dans l'Augila, au S. de la Cyrénaïque, et à 75 l. de la Médit. ; auj. *Augelah*. — Canton de la Libye extér., avec une v. du même nom ; fertile en palmiers ; auj. l'*Oasis d'Augelah*, au roy. de Tripoli : hab. adorateurs des dieux manes.

AUGIREIN, *Saint-Girons*, Ariége (Comminge).

AUGISEY, *Lons-le-Saulnier*, Jura (Fr.-Comté).

AUGLECOURT (les), *Bar-le-Duc*, Meuse (Barr.).

AUGMONTEL, *Castres*, Tarn (Lang.).

AUGNAT, *Ardes*, Puy-de-Dôme (Auvergne).

AUGNAX, *Auch*, Gers (Armagnac).

AUGNE, *Limoges*, H.-Vienne (Limousin).

AUGNY, *Metz*, Moselle (Lorraine).

AUGOMONT, *Blamont*, Meurthe (Lorraine).

AUGSBOURG, *Auguste*, *Augusta Vindelicorum*, *Damasia*, anc. v. impér. et épisc. d'All. (Bav.), auj. ch.-l. du cerc. du H.-Danube, siége d'un évêché et des autorités supér. du cercle, sur une pet. coll. entre le Lech et le Wertach, au mil. de gras pât., de plaines fert. et de gr. forêts abond. en gibier. Rues la plup. étroites, maisons à pignons, peintes à fresque, belles places ; hôtel-de-ville, palais épisc., bibliothè., acad., lycée, 1 école polytechn., cathédrale et arsenal remarq ; institutions philanthropiques. Manuf. de coton, toiles peintes, toiles cirées, étoff. de soie et de laine ; fabr. d'orfèv., horlog., instrum. de musique, math., etc. ; comm. très-actif avec l'Italie, la Suisse, Vienne, Francfort, Lyon, etc. La célèbre confession de foi y fut présentée à Charles V, en 1530, par Luther et Mélanchthon. En 1687 on y forma la fam. ligue où la plup. des puissances de l'Eur. se déclarèrent contre la Fr. Le maréchal de Turenne avait été forcé d'en lever le siége en 1646 ; prise par les Franç., en 1703, puis aband. l'année suiv. après la bat. d'Hochstet ; reprise par les mêmes le 19 juin 1800. — Beauc. d'opérat de banque, lettres de change payables seulement, le mercredi ; celles qui échoient le mercr., 8 j. de grâce ; les lettres à 1 usance acceptables à présentat., celles à plus longues usances sont visées pour être acceptées 14 j. avant leur échéance. Foires :

Digitized by Google

le 24 avr., 8 j.; le 4 juill., 12 j.; le 29 sept.; 17 j. Le change de cette place règle celui de Vienne et des autres villes de l'Allemagne. Pop. 40,000 habit. dont 18,000 cathol. A 12 l. N. O. de Munich, 50 E. de Strasbourg, 80 O. de Vienne. Lat. N. 48. 23. l. E. 8. 34. — Diocèse sécularisé d'All., auj. part. du roy. de Bav., ainsi nommé de la v. d'Augsbourg. Sa popul. était d'env. 86,000 âmes.

AUGST, *Augusta-Rauracorum*, vill. du cant. d'Argovie (Suisse), à 1 l. de Bâle, près du Rhin, sur l'Egertz. C'était l'anc. capit. des Rauraques, où Minucius Plancus conduisit une colonie rom. sous Auguste. Ruines d'un amphith. et autres antiquités.

AUGUAISE, *Moulin-la-Marche*, Orne (Norm.).

AUGUUSTA. *Xiphonia.* Voy. AGOSTA.

AUGUSTA, v. commerçante de Géorgie (États-Unis), sur la Savannah, dans une plaine très-fert. Pop. 4,000 hab.; à 1 l. de Hallovel, et 45 O. q. N. de Charles-Town. Lat. N. 33. 21. l. O. 84. 15. — Comté de Virginie, très-fert. : 12,000 hab. On y admire le *Falling-Spring*, superbe cascade de 202 pieds de haut.

* **AUGUSTA**, nom d'un très-grand nombre de villes de diverses contr., bâties, visitées, prises ou réparées par Auguste, et dans la plupart desquelles il était l'objet d'un culte particulier. — Colonies romaines. Les habit. de toutes ces villes étaient appelés *Augustani*.

* **AUGUSTA**, Agosta. — Tubingen.

* — **AUSCHORUM**, Auch.

* — **BASSIENORUM**, Bassignana.

* — **BRACCARUM**, v. d'Espag. chez les Callaïci-Braccari (part. N. du *Portug.*); auj. *Bragne*.

* — **CONSTANTIA**, Coutances.

* — **DEA**, Die.

* — **EMERITA**, Merida.

* — **NEMETUM**, Spire.

* — **NOVA**, Torquemada.

* — **PRÆTORIA OU SALASSIORUM**, anc. cap. des Salassi, dans la Gaule Cisalpine (*Piémont*); auj. *Aoust*.

* **AUGUSTA RAURACORUM**, v. de la Gaule, près du Rhin; auj. le vill. d'*Augst*, près de Bâle.

* — **ROMANDUORUM**, Luxembourg.

* — **SUESSIONUM.** Voy. SUESSIONES.

* — **TAURINORUM, TAURASIA**, v. de la Gaule Cisalpine, cap. des Taurini (*Piémont*); auj. *Turin*.

* **AUGUSTA TIBERII**, Ratisbonne.

* — **TREVIRORUM**, anc. cap. des Treviri (pays de *Trèves*), sur la Moselle; une des plus importantes des Gaules, au 3e siècle, et résid. de plusieurs empereurs; auj. *Trèves*.

* **AUGUSTA TRICASTINORUM**, v. de la Gaule, chez les Cavarri, et principale des Tricastini; auj. *Saint-Paul-Trois-Châteaux* (Drôme).

* **AUGUSTA TRINOBANTUM**, Londres.

* — **TURONUM**, Tours.

* — **VAGIENNORUM.** Voy. VAGIENNI.

* — **VEROMANDUORUM.** Voy. VEROMANDUI.

* — **VINDELICORUM, DAMASIA**, v. de la Vindélicie (Bavière), auj. *Augsbourg*.

* **AUGUSTAVIA**, Augustow.

AUGUSTE, v. d'Écosse, sur le lac de Ness, c. et à 8 l. S. O. d'Inverness.

AUGUSTEMBOURG, château de Thuringe (Saxe), au prince de Schwartzbourg-Sondershausen.

* **AUGUSTI OU TRAJANI-PORTUS** (port d'Auguste ou de Trajan), dans l'Étrurie, à l'emb. septent. du Tibre : construit par Claude, agrandi par Trajan; auj. *Porto*.

AUGUSTIN (St.-), v. cap. de la Floride, orient. (États-U.), sur l'Océan, près de l'emb. du St.-Jean. Bon port, deux hôpit. et une citad. Pop. 5,000 hab. Lat. N. 29. 58. l. O. 84. 5. — B. du Bas-Canada (Amér. angl.), sur le bord septent. du fl. St.-Laurent, à 3 l. et dem. S. O. de Québec. — Ile sur la côte occid. de la Californie, vers le 120e deg. de long. O., et le 30e deg. de latit. — Plus. caps et baies, entre autres une sur la côte S. O. de l'île de Madagascar, et un des princip. caps du Brésil.

AUGUSTIN (St.-), vil. de la Brie (Seine-et-Marne); lieu de pélerinage sous l'invocat. de Sainte-Aubierge; chapelle antique, fontaine abondante. Pop., y compris les hameaux de *Bargny*, le *Mesnil-sur-Bargny*, *Brie*, *Champ-Roger*, partie des *Bordes*, etc., environ 1,800 hab. Terres en labour, vignes et prairies : église isolée sur une éminence, avec un vieux château. A 13 l. et dem. E. de Paris, dem.-l. de *Coulommiers*.

AUGUSTIN (St.-) *Tulle*, Corrèze (Limousin).

— *Vitry-le-Français*, Marne (Champagne).

— des-bois, *Saint-George-sur-Loire*, Maine-et-Loire (Anjou).

— lès-Angers, *Angers*, Maine-et-Loire (Anjou).

— sur-Mer, *La Tremblade*, Char.-Infér. (Saintonge).

* **AUGUSTOBONA, TRICASSES, TRECI**, v. de la Gaule, capit. des Tricasses (*Aube*); auj. *Troyes*.

* **AUGUSTODUNUM**, aupar. **BIBRACTE**, gr. v. de la Gaule, capit. des Éduens, célèb. par ses écoles; auj. *Autun*.

* **AUGUSTOMAGUS.** Voy. SYLVANECTES.

AUGUSTONEMETUM, NEMOSSUS, ARVERNI, v. de la Gaule, princip. des Arverni; auj. *Clermont*. — Nevers.

* **AUGUSTORITUM, LEMOVICES**, v. de la Gaule, cap. des Lemovices; *Limoges*. — Poitiers.

AUGUSTOW, *Augustavia*, pet. et forte ville du roy. de Pologne, ch.-l. d'un palatinat du même nom, à 32 l. N. O. de Bielsk.

AUGY, *Braine-sur-Vesle*, Aisne (Soissonnais).

—, *Saint-Pierre-le-Moutier* (*Nièvre*), Allier (Nivernais).

—, *Saint-Bris*, Yonne (Bourgogne).

—, sur-l'Arbois, *Sancoins*, Cher (Nivernais).

AUHR, v. de la rég. de Kœnigsberg (Prusse), à 2 l. S. O. de Liebemulh.

AUJAC, *Saint-Jean-d'Angely*, Charente-Inférieure (Saintonge).

— *Genolhac*, Gard (Languedoc).

AUJAN, *Auch*, Gers (Armagnac).

AUJARQUES, *Sommières*, Gard (Provence).

AUJEST, v. de Bohême, à 2 l. N. de Politza.

AUJEURES, *Langres*, H.-Marne (Champagne).

AUJOLS, *Cahors*, Lot (Quercy).

AULAGE, *Neufchâtel-en-Bray*, Seine-Inférieure (Normandie).

AULAINES, *Bonnetable*, Sarte (Maine).

AULAIRE (St.-), *Brive*, Corrèze (Limousin).

AULAN, *Le-Buis*, Drôme (Dauphiné).

AULAS, *le Vigan*, Gard (Languedoc).

AULAYE (St.-), *Barbezieux*, Charente (Saintonge).

—, ch.-l. de cant., *Riberac*, Dordogne (Périgord).

AULAZIE (St.-), *Caussade*, Tarn-et-Gar. (Quercy).

AULCESTER, pet. et anc. v. d'Angl., sur l'Arow, c. et à 5 l. de Warwick, 31 l. N. O. de Londres.

AULDE (St.-), *La-Ferté-sous-Jouarre*, Seine-et-Marne (Brie).

AULENDORF, pet. v. du cerc. du Danube (Wurtemberg), à 3 l. N. de Ravensbourg.

* **AULERCI-BRANNOVICES**, pp. des Gaules, chez les Éduens, au S. O. de Matisco (*Macon*); auj. partie septent. du dép. du *Rhône*. — *Cenomani*, pp. des Gaules, dans la 3e Lyonnaise (le *Maine*); auj. la *Sarte*. — *Eburovices*, pp. des Gaules, dans la 2e Lyonnaise, au S. de la Sequana (la *Seine*), et au N.

Digitized by Google

O. des Carnutes (Pays *Chartrain*), faisaient partie des Cenomani; auj. le département de l'*Eure*.

AULERS-BASSOLLES, *Coucy*, Aisne (Picardie).

AULES, *St.-Sever*, Landes (Gascogne).

AULETTA, v. de la Princ.-Citér. (roy de Naples); à 11 l. S. E. de Salerne.

AULHAT, *Issoire*, Puy-de-Dôme (Auvergne).

AULHIAT, *Exideuil*, Dordogne (Angoumois).

* **AULICA**, Eltze.

* **AULIDE**, pet. v. et port de la Grèce, dans la Béotie, sur l'Euripe, au détroit de *Négrepont*, à l'E. de Thèbes; rendez-vous des Grecs allant au siége de Troie; ils y sacrifièrent Iphigénie : habitants, potiers de terre. — Territoire du même nom.

AULIGNAGUET, *Lodève*, Hérault (Languedoc).

AULIN, *Auch*, Gers (Armagnac).

— (St.-), *Mirepoix*, Ariège (H.-Languedoc).

* **AULIS.** Voy. AULIDE.

AULLÈNE, près Sartène, *Ajaccio*, Corse.

AULNAT, *Clermont-Ferrand*, Puy-de-Dôme (Auvergne).

AULNAY, *Brienne*, Aube (Champagne).

—, ch.-l. de cant. et bur. de p., Char.-Infér. (Saintonge). Pop. 1,800 hab. Comm. de blé, vins, eaux-de-vie, bois de construct. pour la marine; à 3 l. N. E. de St.-Jean-d'Angely, 106 l. S. O. de Paris.

AULNAY, *Évreux*, Eure (Norm.).

—, *Mer*, Loir-et-Cher (Orléanais).

—, *Moulins-en-Gilbert*, Nièvre (Nivernais).

—, *Le-Mêle*, Orne (Norm.).

—, *Lens*, Pas-de-Calais (Artois).

—. Voy. CHATENAY-SOUS-BAYEUX.

—, (gr. et pet.), *Houdan*, Seine-et-Oise (Ile-de-France).

—, *Maulle*, Seine-et-Oise (Mantois).

—, *Barentin*, Seine-Infér. (Norm.).

—, *Loudun*, Vienne (Poitou).

— aux-Planches, *Vertu*, Marne (Champ.).

— la-Rivière *ou* Rocheplatte, *Pithiviers*, Loiret (Gatinais).

— lès-Bondy, vill. de l'Ile-de-Fr. (Seine-et-Oise), arr. de Pontoise. Pop., y compris celle de la ferme de *Savigny* et quelques autres maisons isolées, env. 600 hab. Terres en labour; chât. avec un beau parc. A 3 l. et dem. N. O. de Paris, et 1 l. et dem. S. E. de Gonesse. *Le Bourget* (*Seine*).

AULNAY-L'ÉTRÉ, *Vitry-le-Français*, Marne (Champagne).

— sous Crécy, *Dreux*, Eure-et-Loir (Ile-de-F.). Filature de coton.

—sur-Marne, *Châlons-sur-Marne*, Marne (Champagne).

—sur-Odon, ch.-l. de cant., bur. de p., Calvados (Norm.). Filat. de coton et fabr. de calicots; à 58 l. O. de Paris.

AULNEAUX, (les), *Mamers*, Sarte (Maine).

AULNOIS-lez-Blaregnies, comm. du Hainaut (Belg.), à 2 l. de Mons.—Pop. 400 hab.

AULNOY, vill. de la Brie (Seine-et-Marne), arr. de Coulommiers, dans une situat. agréab., sur une colline baignée par le rû de *Rognon*. Pop., y compris les ham. de *Villers*, *la Roche*, *le Fourchaud*, *le Fayet*, *le Bas-Menil*, la ferme du *Haut-Menil* et autres mais. isolées, env. 350 hab.; terres en grains, bois, vignes et prairies; chât. de forme antiq., flanqué de tours et entouré de fossés; autre appelé *du Rû*, avec des fossés pleins d'eaux-vives et un beau parc; au hameau de *la Roche*, source qui ne tarit jamais. A 14 l. 3 q. E. de Paris, 3 q. de *Coulommiers*.

AULNOY, *Laon*, Aisne (Laonnais).

—, *Verdun-sur-Meuse*, Meuse (Lorr.).

—, *Valenciennes*, Nord (Hainaut-Français).

—d'Arbot, *Château-Villain*, H.-Marne (Champ.).

— en Barrois, *Saint-Dizier*, H.-Marne, Meuse (Barr.).

—lès-Berlaymont, *Avesnes*, Nord (Hainaut).

—les-Minimes, *Provins*, Seine-et-Marne (Brie).

—sous-Beaufremont, *Neufchâteau*, Vosges (Lorraine).

—sous-Vertuzey, *Commercy*, Meuse (Lorr.).

—sur-Seille, *Château-Salins*, Meurthe (Lorr.).

* **AULON** (en grec *long et resserré*), nom donné aux pays et aux bras de mer qui avaient cette forme.

* **AULON** (vallée d'), dans la Syrie, etre le Liban et l'anti-Liban : elle s'étendait jusqu'à Héliopolis; auj. *El-Bekak*.—Ou *Magnus Campus*, partie de la Palestine, arrosée par le Jourdain, depuis le lac de Génésareth jusqu'à la mer Morte.

* **AULON-CILICIUS**, bras de mer entre l'Ile de Cypre et la Cilicie.

* **AULON**, colline fertile en vins, près de Tarente.

AULON, *Bourganeuf*, Creuse (Marche).

—*Martres*, H.-Gar. (Comminge).

—*Arreau*, H.-Pyrén. (Gasc.).

AULONZA, *Tulle*, Corrèze (Limousin).

AULOS, *Tarascon-sur-Arriège*, Ariège (Pays-de Foix).

AULOUE (St.-), *Condom*, Gers (Gasc.)

AULPS, *Alpes*, v. de Prov. (Var), ch.-l. de cant., bur. de p., arr. et à 5 l. N. O. de Draguignan, 189 l. S. E. de Paris. Pop. 3,000 hab. Grains, chapellerie, poterie, tannerie.

AULT (le bourg d'), ch.-l. de cant., près de la mer, *Eu* (*Seine-Infér.*), Somme (Pic.). Serrurerie, quincaillerie, filature.

AULUS, *Saint-Girons*, Ariège (Comminge).

AULX-LÈS-CROMARY, *Rioz*, H.-Saône (Franche-Comté).

AUMAGNE, *Saint-Jean-d'Angély*, Char.-Infér. (Saintonge).

AUMALE OU ALBEMARLE [1], *Alba-mala*, v. de Normandie (Seine-Infér.), sur la Brêle; ch.-l. de cant., rel. et bur. de p., coll. communal. Pop. 1,900 hab., arr. et à 5 l. E. de Neufchâtel, 14 l. N. E. de Rouen, et 30 N. O. de Paris. Comm. de grains et cidre; fabr. de draps, frocs, serges, siamoises et toiles; tannerie, teinture. Deux colonnes y rappellent la belle défense de Henri IV contre l'armée du duc de Parme, en 1592. Lat. N. 49. 50. l. O. o. 38.

AUMELY (St.-), *Nérac*, Lot.-et-Gar. (Condomois).

AUMENANCOURT (Grand), *Reims*, Marne (Champagne).

—(Petit), *id.* id.

AUMENCOURT, *Laon*, Aisne (Laonnais).

AUMENSAN, *Vic-Fezensac*, Gers (Gascogne).

AUMES, *Montagnac*, Hérault (Languedoc).

AUMESSAC, *Le Vigan*, Gard id.

AUMETZ, rel. de p., *Longuy*, Moselle.

AUMEVILLE, *Saint-Vaast*, Manche (Normandie.)

AUMIÈRES (les), *Rodez*, Aveiron (Rouergue).

[1] La seigneurie d'Aumale a été successivement possédée par les maisons des comtes de Champagne, de Dammartin et d'Harcourt, des princes de Lorraine, de Savoie et de Bourbon. Le dernier duc d'Aumale, l'un des ligueurs les plus acharnés, étant mort à Bruxelles en 1631 sans postérité mâle, sa fille, Anne de Lorraine, par son mariage avec Henri de Savoie, duc de Nemours, transmit le duché à cette branche de la maison de Savoie qui le posséda jusqu'en 1675. A cette époque il fut acheté pour le duc du Maine. Par la petite-fille de ce prince, Adélaïde de Bourbon, l'épouse de Louis-Philippe duc d'Orléans, père du roi actuel des Français, ce duché passa à cette branche dont l'un des fils porte aussi le nom. (Henri-Eugène-Philippe-Louis-d'Orléans, duc d'Aumale.)

Digitized by Google

AUMONE (l'), *Pontoise*, Seine-et-Oise (Ile-de-Fr.).

AUMONT, vill. de l'Ile-de-Fr. (Oise), au pi. d'une mont., arr. de Senlis. Pop. env. 240 hab. Bois; au pi. de la mont. sable d'une couleur bleuâtre qui, mis en fusion avec la soude d'Alicante, sert à la manuf. de glaces de *St.-Gobin*. A 11 l. N. de Paris, 11. N O. de *Senlis*.

AUMONT, *Chauny*, Aisne (Ile-de-France).

—(Forêt d'), *Troyes*, Aube (Champagne).

—, *Poligny*, Jura (Fr.-Comté).

—, ch.-l. de cant., *Saint-Chély*, Lozère (Lang.).

—, *Poix*, Somme (Picardie).

AUMONTEL, *Castres*, Tarn (Languedoc).

AUMONZEY, *Bruyères*, Vosges (Lorraine).

AUMOI, *Neufchâteau-en-Bray*, Seine-Infér.(Normandie).

AUMULH, b. du Danem. (anc. Saxe), dans une forêt; à 5 l. E. de Hambourg. Forges.

AUMUR, *Dôle*, Jura (Fr.-Comté).

AUNAC, *Espalion*, Aveiron (Rouergue).

—, *Mansle*, Charente (Angoumois).

AUNAINVILLE, *Gallardon*, Eure-et-Loir (Norm.).

AUNAT, *Quillan*, Aude (Languedoc).

AUNAY, vill. de l'Ile-de Fr. (Seine-et-Oise), arr. de Versailles, dans une vall. sur la *Maudre*. Pop., y compris le ham. du *Val d'Aunay*, et plus. mais. isol., env. 400 hab. Grains, vignes, prairies; beauc. de fruits. A 9 l. et dem. O. de Paris, 2 l. et dem. S. O. de Meulan. *Mantes*.

AUNAY-SOUS-AUNEAU, vill. de la Beauce (Eure-et-Loir), arr. de Chartres, sur l'*Aunay*. Pop., y compris les ham de *Bretonvilliers*, *Hélu*, et les fermes de *Cheneville* et *Malassis*, 1000 hab. Grains, vignes, bois, prairies; la mais. de *Grammont*, remarq. par sa construct. A 16 l. S. O. de Paris. *Gallardon*.

AUNE (l'), *Frenay-le-Vicomte*, Sarte (Maine). Forges.

AUNEAU, b. de la Beauce (Eure-et-Loir), arr. de Chartres, ch.-l. de cant. Pop., y compris les ham. de *Boisgasson*, *Equilmont*, *Cossonville* et *des Rochers*, envir. 1,400 hab. Grains, vignes, bois et prairies. Son chât., détruit en part., a soutenu un siége sous Henri III; les Reitres y furent battus par le duc de Guise, en 1587; tour remarq., beau parc, fontaine minér., pélerinage de *St.-Maur*. Foires le 27 sept. et le 2 nov.: Bestiaux. Fabr. de bonneteries. A 16 l. S. O. de Paris, 5 E. de Chartres. *Gallardon*.

AUNES (St.-) d'Auroux, *Montpellier*, Hérault (Languedoc).

AUNEUIL, b. de l'Ile-de-Fr. (Oise), arr. de Beauvais, ch.-l. de cant. Pop., y compris les ham. de *la Neuville*, *Friancourt*, *Sinaucourt*, *Grumesnil* et *Tierfontaine*, ainsi que plus. fermes et mais. isol., 1,300 hab. Grains, pâtur., bois et prair., sources abond.; anc. chât. fort. A 16 l. N. de Paris, 2 l. S.O. de *Beauvais*. Patr. du peintre Le Brun.

AUNIS (le pays d'), *Alnisium*, anc. prov. de Fr., forme avec la Saintonge sept. le dép. de la Char.-Infér.; born. N. par le Poitou, O. par l'Océan, E. et S. par la Saintonge. Cap., La Rochelle. Soustrait à la Fr., et rentré sous sa domination en 1572.

AUNIS (St.), *Plaisance*, Gers (Armagnac).

AUNIZEUIL, *Vertus*, Marne (Champ.).

AUNOU, *Sées*, Orne (Norm.).

—Le-Faucon, *Argentan*, id.

—la-Grange, *Briey*, Moselle (Lorr.).

AUPEGARD, *Omonville*, Seine-Infér. (Norm.).

AUPILLON (l'), *Barcelonnette*, B.-Alpes (Prov.).

AUPONT, *Bourbon-Lancy*, Saône-et-Loire (Bourgogne).

AUPRE (St.-), *Voiron*, Isère (Dauphiné).

AUPS. Voy. AULPS.

AUPX, *Gap*, H.-Alpes (Dauphiné).

AUQUAINVILLE, *Lisieux*, Calvados (Norm.).

AUQUÉMENIL, *Dieppe*, Seine-Infér. (Norm.).

* **AURA**, l'Aure.—l'Eure.

AURACH-LE-DUC OU HERZOGEN-AURACH, pet. v. du cerc. du Mayn (Bav.), sur l'Iller; évêch. et à une l. S. O. de Bamberg.

AURACH. Voy. URACH.

AURADE, *l'Ile-en-Jourdain*, Gers (Armagnac).

AURADON, *Villeneuve-sur-Lot*, Lot-et-Garonne (Agénois).

* **AURAICUM**, Auray.

AURAIGNE, *Villefranche-de-Lauraguais*, Hte.-Garonne (Lang.).

AURAJOKI, riv. de Finlande (Russie d'Eur.); se jette dans le g. de Bothnie, au-dessous d'Abo.

* **AURANITIDE**, pet. pays, au N. O. de la Palestine, par de-là les monts Hermon et au Sud de la Trachonitide.

* **AURASIUS-MONS**, ch. de mont. d'Afr., dans le S. de la Numidie (roy. d'*Alger*); auj. *Gebel-Aurass*.

AURAT, *Brioude*, Hte.-Loire (Auvergne).

AURAY, *Auraicum*, pet. v. de Bretagne (Morbihan), au confl. des 2 riv. d'*Auray* et de *Vannes*, ch.-l. de cant., rel. et bur. de p.; avec un pet. port et un coll. communal.; remarq. par la bat. du 24 sept. 1364, où Duguesclin fut fait prisonnier par Chandos. Pop. 3.800 hab. A une l. au vill. de Ste.-Anne, est le petit séminaire du diocèse de Vannes. Comm. de vins, grains, beurre, miel, bestiaux, cordages, draps, toiles, briqueterie, tuilerie, filat. de coton. Cabotage, pêche de la sardine. Établ. de la marée du port à 3 h. 45 min.; A 4 l. O. de Vannes, 104 l. O. de Paris. Lat. N. 47. 37. 1. O. 5. 29.

AURBACH, v. de Bav., à 10 l. N. E. de Nuremberg.

AURE, vall. de l'Armagnac (Gers), trav. par la Nest; bois de constr. pour les vaisseaux.—Deux pet. riv. de Fr. dont l'une se jette dans l'Eure, et l'autre dans la Drôme, près de Bayeux.

AURE, *Vouziers*, Ardennes (Champ.).

* **AUREA-VALLIS**, Airvault.—Orval.

AUREC-LA-CHAPELLE, *Monistrol*, Haute-Loire (Velay).

—Nérestan, *id.* id.

AUREIL, *Limoges*, H.-Vienne (Limousin).

—Maison, *La-Marche*, Vosges (Lorraine).

—(St.-), *Castelnau-de-Mont-Ratier*, Lot (Quercy).

AUREILHAN, *Lipostheÿ*, Landes (Gasc.).

—, *Tarbes*, H.-Pyrén. (Bigorre.)

AUREILLAC, *Uzès*, Gard (Lang.).

AUREILLE, *Orgon*, Bouches-du-Rhône (Prov.).

—, *Angers*, Maine-et-Loire (Anjou).

AUREL, *Saillans*, Drôme (Dauphiné).

— *Le Luc*, Var (Prov.).

—, *Apt*, Vaucluse (comtat Venaissin).

* **AURELIA-ALLOBROGUM**, Genève.

* **AURELIANI**, pp de la 4e Lyonnaise (Gaule), sur le Liger; auj. le dép. du *Loiret*. Du temps de César les Carnutes s'étendaient jusqu'à la Loire, ce qui ferait croire que ce peuple n'existait pas encore à cette époque.

* **AURELIANUM**, Orléans.—Lintz. Voy. GENABUM.

AURELIUS, établ. dans l'État de New-Yorck (Ét.-Unis), à l'E. de la v. de Scipion.

AURELLE, *Saint-Geniès*, Aveiron (Rouergue).

AURENCE (St.), *Milan*, Gers (Gasc.).

AURENQUE, *Fleurance*, id.

AURENSAN, *Aire-sur-l'Adour* (*Landes*), Gers (Gascogne).

—, *Tarbes*, H.-Pyrén. (Bigorre).

AURENT, *Entrevaux*, B.-Alpes (Prov.).

Digitized by Google

AURES, *Rodez*, Aveiron (Rouergue).

* AUREUS-MONS, ch. de mont. qui parcourait la Corse du N. au S.—Montoire.

AUREVILLE, *Toulouse*, H.-Garonne (Lang.).

* AURIA, Orense.

AURIAC, *Carcassonne*, Aude (Lang.).

—, *La Grasse*, id. Forges.

—, *Rodez*, Aveiron (Rouergue).

—, *Argentac*, Corrèze (Limousin).

—, *Bourganeuf*, Creuse (Marche).

—, *Montignac*, Dordogne (Périgord).

—, *Caraman*, H.-Gar. (Lang.).

—, *Bouloigne* (*H.-Gar.*), Gers (Astarac).

—, *Mirande*, id.

—, *Pau*, B.-Pyrén. (Béarn).

—, *Barjols*, Var (Prov.).

—de Boursac, *Mareuil*, Dordogne (Périgord).

—l'Église, *Massiac*, Cantal (Auvergne).

* AURIATUM, Aichstædt.

AURIBAIL, *Auterive*, H.-Gar. (Lang.).

AURIBAT, *Tartas*, Landes (Gasc.).

AURIBEAU, *Digne*, B.-Alpes (Prov.).

—, *Grasse*, Var (Prov.).

—, *Apt*, Vaucluse (Prov.).

AURICE, *Saint-Sever*, Landes (Gasc.).

AURICH, *Auricum*, v. du roy. de Hanovre, cap. de l'Ost-Frise, dans une plaine entourée de forêts; avec un chât. Pop. 2,000 hab.; à 5 l. N. E. d'Embden. Foires de bestiaux.

AURICH, *Lombès*, Gers (Comminge).

AURIÉBAT, *Tarbe*, Hautes-Pyrén. (Bigorre).

AURIÈRE, *Clermont-Ferrand*, Puy-de-Dôme (Auvergne).

* AURIGERA, Ariège, riv.—Aurigi.—Jaen.

AURIGNAC, ch.-l. de cant., sur la Louge. *Martres*, H.-Garonne (Commingе). Comm. de bestiaux et étoffes communes.

—. *Lauzerte*, Tarn-et-Gar. (Quercy.)

AURIGNY ou ALDERNEY, *Riduna*, pet. île des côtes de Normandie, près du Cotentin, d'env. 4 l. de circonférence, aux Angl., sol pierr. et stér.; 1,300 hab.; à 7 l. N. E. de Guernesey. Elle est séparée de la Fr. par un bras de mer appelé *Course d'Alderney*, dangereux dans les gros temps. Les Français y firent leur retraite, après le combat de la Hogue en 1692. Lat. N. 40. 40. long. 6. 4. *Affr. des lettres de Fr., forcé jusqu'à Cherbourg ou Granville.*

AURIL, *Nevers* (Nivernais). Forges.

AURILLAC, *Aurillacum*, v. de Fr., anc. cap. de la H.-Auvergne, sur la Jordane, dans une belle vallée, rel. et bur. de p.; ch.-l. de préf. du dép. du Cantal, tribun. de prem. inst. et de comm., ch.-l. de la 11e div. des ponts et chaussées, soc. d'agric., coll. communal. Pop. 10, 332 hab. Jolie salle de spect, belles promen., dépôt d'étalons; tanner., fabr. d'orfév. et d'ustensiles en cuivre, de dentelles, d'étamines; comm. de fromages, chev. et bestiaux, laines, etc.; imprim., librairie. Patr. du pape Sylvestre II, de Piganiol de la Force, du poète Maynard, et du maréc. de Noailles. Foires, le lundi de la Septuag. 1 j.; le 25 mai, 8 j.; le 7 août, 1 j.; le 14 oct., 8 j.; le 13 déc., 2 j.: bestiaux, mulets, chev., denrées. A 12 l. O. de St.-Flour, 11 S. E. de Tulle, 196 S. de Paris, 67 postes et dem. Lat. N. 44. 55. long. O. o. 7.

AURILLAC, *Saint-Macaire*, Gironde (Guienne).

AURIMONT, *Gimont*, Gers (Gascogne).

* AURIMONTIUM, Goldberg.

AURIN, *Caraman*, H.-Garonne (Haut-Languedoc).

—(St.-), *Roye*, Somme (Picardie).

AURINS, *Condom*, Gers (Gascogne).

AURIOL, *Roquevaire*, B.-du-Rhône (Provence). Fabr. de carreaux pour les appartements. Foires de 2 j., les 18 septembre, 30 octobre, 6 décembre. Mine de houille.

AURIOLE, *Monségur*, Gironde (Bazadois).

— sous-Sampzon, *Joyeuse*, Ardèche (Vivarais).

AURIOUS, *Pau*, Basses-Pyrénées (Béarn).

AURIPLE, *Crest*, Drôme (Dauphiné).

AURIS, *Narbonne*, Aude (Languedoc).

— en-Oysans, *Le Bourg d'Oysans*, Isère (Dauphiné).

— en-Ratiers, *La Mure*, Isère (Dauphiné).

AURIT, *Orlès*, Basses-Pyrénées (Béarn).

AUROIR, *Ham* (*Somme*), Aisne (Picardie).

AURON, riv. du Berry (Cher); passe à Bourges, reçoit l'Yèvre et se jette dans le Cher.

— (St.-), *Lamballe*, Côtes du-Nord (Bretagne).

AURONS, *Lambesc*, B.-du-Rhône (Provence). Fabr. d'huile d'olives.

AURORE, une des Nouv.-Hébrides, de 12 l. de long sur 5 de large, abonde en bois et en eau douce. Lat. N. 6. long. E. 166.—V. du New-York (Et.-Unis), sur le lac Cayuga; à 8 l. O. d'Albany.

AUROS, ch.-l. de cant., *Bazas*, Gironde (Guienne).

AUROUER, *Moulins-sur-Allier*, Allier (Bourbonn.).

—, *Sancoins*, Cher (Nivernais).

AUROUSE, *Brioude*, Haute-Loire (Auvergne).

AUROUX, *Balleroy*, Calvados (Normandie). Forges.

—, *Montpellier*, Hérault (Bas-Languedoc).

—, *Langogne*, Lozère (Gévaudan).

AURSCHMAKER, *Sarreguemines*, Moselle (Lorraine).

* AURUNCA. Voy. SUESSA-AURUNCA.

AURUNCABUNDER, b. de l'Ind., prov. de Sindi, près des embouch. de l'Indus; à 15 l. S. q. O. de Tatta.

* AURUNCI, pp. du Latium, le long de la Médit., vers la Campanie; les derniers soumis par les Romains. Auj. part. de la terre de *Labour*, au roy. de Naples.

AURUNGABAD, prov. de l'Ind., avec une v. cap. du même nom.; à 8 l. N. E. de Bombay. Lat. N. 19. 10. long. E. 75. 40.

* AUSA, v. d'Esp., capit. des Ausetani (la part. N. E. de la *Catalogne*), au S. O. d'Emporiæ; auj. *Vic-d'Osona*.

AUSAC ET AUSAN. Voy. AUZAC et AUZAN.

* AUSARA, v. marit. de l'Arabie-Déserte, chez les Chadæi (le pays de *Gad*).

AUSCH, pet. v. de Bohême, cerc. et à 3 l. E. N. E. de Leutmeritz.

* AUSCI, pp. consid. de la Gaule, dans la Novempopulanie, dont la cap. était Ausci (*Auch*); part. mérid. du département du *Gers*.

* AUSCI. Voy. CLIMBERRIS.

AUSEBOSC, *Yvetot*, Seine-Infér. (Normandie).

* AUSES ou AUSENTES, pp. de Libye (Afr.), à l'O. du lac Tritonis (*Loudéah*), dont les filles se battaient en l'honneur de Minerve: les vaincues passaient pour n'être pas vierges, et les victorieuses étaient promenées autour du lac, dans un char de triomphe. Auj. la part. S. E. des états d'*Alger*.

* AUSETANI, pp. du N. E. de l'Esp.; v. princip. Ausa, dans le N. E. de la *Catalogne*.

AUSH, v. tartare, prov. de Fergana, sur un bras du Gihon; à 16 l. S. E. d'Urkand.

AUSMETS, *Trie*, H.-Pyrén. (Armagnac).

AUSONE (St.-), *Angoulême*, Charente (Angoumois), anc. abbaye de Bénédictins.

* AUSONES, pp. très-anc. d'Italie, sur la côte S. O. du Latium, vers la Campanie: on croit que ce sont les mêmes que les Aurunci. Ils étendirent leur puissance dans le S. de l'Italie, qui de là est souvent ap-

Digitized by Google

pelée *Ausonie*, surtout par les poëtes. Les Romains les subjuguèrent l'an de Rome 440.

* **AUSONIA**, l'Italie. Voy. AUSONES.

AUSPITZ, b. de la Moravie (Emp. d'Autr.), à 15 l. S. O. d'Olmutz.

AUSSAC, *Mansle*, Charente (Angoumois).

— , *Gaillac*, Tarn (Languedoc).

— , *Montauban*, Tarn-et-Garonne (H.-Langued.).

AUSSAT, *Miélan*, Gers (Gascogne).

AUSSÉE, b. de Styrie (Emp. d'Autr.), à 14 l. S. E. de Saltzbourg. Lacs et salines. — Vill. de Moravie, à 4 l. N. O. d'Olmutz.

AUSSELON, *Saillians*, Drôme (Dauphiné).

AUSSEVIELLE, *Pau*, Basses-Pyrén. (Béarn).

AUSSIÈRE, *Narbonne*, Aude (Languedoc).

AUSSIG, *Austra*, pet. v. de Bohême, cerc. et à 4 l. N. O. de Leutmeritz. Vins rouges appel. *Podskalsky*; min. de charbon. Les Misniens y furent battus par les Hussites, en 1426.

AUSSINES (les), *Ussel*, Corrèze (Limousin).

AUSSON, *Pau*, Basses-Pyrén. (Béarn).

— , *Montrejeau*, H.-Garonne (Comminge).

* **AUSSONA**, Auxone.

AUSSONCE, *Reims* (*Marne*), Arden. (Champ.).

AUSSONNE, *Toulouse*, H.-Garonne (Languedoc).

AUSSONVILLE, *Étampes*, Seine-et-Oise (Beauce).

AUSSOS, *Auch*, Gers (Armagnac).

AUSSURUCQ, *Mauléon*, B.-Pyrén. (Gascogne).

* **AUSTERBANTUM**, l'Ostrevand.

AUSTERLITZ, gros b. de Moravie, cerc. et à 6 l. S. de Brunn, à jamais mémor. par la victoire que Bonaparte remporta dans les env. le 2 déc. 1805, sur les emper. d'Autr. et de Russ. à la tête de leurs armées, 200,000 hommes y combattirent protégés par 200 bouches à feu. 7,000 Franç. et 40,000 ennemis restèrent sur le champ de bataille. Le résultat de cette affaire fut la paix de Presbourg.

AUSTLE, v. du c. de Cornouailles (Angl.); à 2 l. de Fowey.

* **AUSTRA**, Aussig-Usta.

AUSTRALIE, AUSTRALASIE, division de l'Océanie qui comprend la Nouv.-Hollande, la terre de Van-Diemen; la Nouv.-Guinée, avec les îles qui l'environnent, l'Archipel de la Nouv.-Bretag., les îles Salomon, l'Archipel de la reine Charlotte; les Nouv.-Hébrides ou l'Archipel du St.-Esprit, la Nouv.-Calédonie et la Nouv.-Zélande. Voy. OCÉANIE.

* **AUSTRASIE** (l'), occupait la Lorraine et autres prov. du N. de la France; auj. dép. de la *Moselle*, des *Ardennes*, etc. Les limites de l'anc. Austrasie sont à peu près inconnues : on la suppose avoir été entre le Rhin, l'Escaut, la Meuse et les Vosges. Elle pouvait alors comprendre la Lorraine, l'ancienne France et les conquêtes romaines au-delà du Rhin.

AUSTREBERTE (St.-), *Hesdin*, Pas-de-Calais (Artois).

—, *Barentin*, Seine-Infér. (Normandie).

AUSTREMOINE (St.-), *Brioude*, H.-Loire. (Auv.).

AUSTRIA (**SAN-FELIPPE-DE**), v. de la prov. de Cumana (Colombie). Lat. N. 10. 31. long. O. 66. 6.

* **AUSTRIA**, l'Autriche.

AUSTRIÈRES, *Rabastens*, Tarn (H.-Languedoc).

AUSTRILLE (**LA TOUR St.**), *Chenerailles*, Creuse (Marche).

* **AUSTRINUS-SINUS**, le Zuydersée.

AUSTRUWEEL, com. de la prov. d'Anvers, près de cette ville (Belg.); pop. 150 hab.

AUTAINVILLE, *Beaugency* (*Loiret*), Loir-et-Cher (Orléanais).

AUTANE, *Le Bois*, Drôme (Dauphiné).

* **AUTARIATES**, pp. Illyriens, dans la Dalmatie; guerriers et puissants, subjugués par les Romains.

* **AUTARIUM**, Abrobania.

AUTAS, v. du Nedjed (Arabie), à 22 l. N. E. de la Mecque.

AUTCOOR, b. des Indes, états du Nizam; à 27 l. N. de Ganjicotha.

AUTECHAUX, *Baume-les-Dames*, Doubs (Fr.-Comté).

— lès-Blamont, *l'Ile-sur-le-Doubs*, Doubs (Fr.-Comté).

AUTEFAGE, *Villeneuve-sur-Lot*, Lot-et-Garonne (Agénois).

AUTELS (les), *Rozoy-sur-Serre*, Aisne (Thiérache).

— (Fort des), *Cherbourg*, Manche (Normandie).

— (les) en-Auge, *Vimontier* (*Orne*), Calvados (Normandie).

— (les)-Lesseville, *Brou*, Eure-et-Loir (Beauce).

— (les)-Saint-Eloi, *id.* id.

— (les)-Tubeuf, *Nogent-le-Rotrou*, Eure-et-Loir (Perche).

AUTEL-HAUT, — *bas*, com. de la prov. de Luxembourg (Belg.), près d'Arlon. Pop. 725 hab.

AUTENAISE, *Laval*, Mayenne (B.-Maine).

AUTENAY, *Damville*, Mayenne (B.-Maine).

AUTENOV, v. du gouv. de Kiow (Russ. d'Eur.). à 6 l. O. S. O. de Bialacerkiow.

AUTERAT, *Langeac*, H.-Loire (Auvergne).

AUTERIVE, pet. v. du Languedoc (H.-Gar.), sur l'Ariège; ch.-l. de cant., bur. de p. Pop. 2,800 hab.; arr. et à 4 l. S. de Muret, 7 l. S. de Toulouse, 158 S. O. de Paris.

AUTERIVE, *Cusset*, Allier (Auvergne).

— , *Lesignan*, Aude (Lang.).

— , *St.-Vallier*, Drôme (Dauphiné).

— , *Auch*, Gers (Armagnac).

— , *Meyrueis*, Lozère (Lang.).

— , *Beaumont-de-Lomagne*, Tarn-et-Garonne (Armagnac).

— , Voy. HAUTERIVE.

AUTET, *Gray*, H.-Saône (Fr.-C.).

* **AUTETANI**. Voy. AUSETANI.

AUTEUIL, v. de l'Ile-de-Fr. (Seine-et-Oise), arr. de Rambouillet, anc. c. Pop. 600 hab. Grains, vignes, arbres à fruit; assez bons vins blancs. A 9 l. et dem. O. de Paris, 1 l. 3 q. de *Montfort l'Amaury*.

AUTEUIL, v. de l'Ile-de-Fr. (Oise), arr. de Beauvais, anc. c. Pop., y compris les ham. de *St.-Quentin*, du *Val de l'eau*, partie de *Malassise*, et quelques mais. isol. dites *la Forêt*, env. 400 hab. Grains et bois; chât. dépendant de la commune de *Berneuil*. Patrie d'Ives de Châtres. A 14 l. et demie N. de Paris, 2 l. et demie S. de *Beauvais*.

AUTEUIL-*le-Plessis*, vill. de l'Ile-de-Fr. (Oise), arr. de Senlis, dans le Valois. Pop., y compris *le Plessis* et le ham. de *Bellemont*, env. 500 hab. Terr. en labour, prairies et bois : font. d'eau minér.; chât. A 16 l. et dem. N. E. de Paris, 1 l. un q. de *la Ferté Milon* (*Aisne*).

AUTEUIL-*lès-Paris*, grand village de l'Ile-de-Fr. (Seine), arrondissement de St.-Denis, près du bois de Boulogne, à 1 l. O. de Paris, sur la Seine. Pop., y compris le ham. du *Point du Jour*, les mais. isol. de *Billancourt* et l'*Ile de Sèvres*, 1,100 hab. Terr. en lab. et en vignes. Jolies mais. de campagne, dont quelques-unes furent habitées par Boileau, Molière, La Fontaine, La Chapelle, Helvétius, Condorcet et autres savants. Tomb. du chancel. d'Aguesseau et d'Helvétius : filat. de coton; brasserie à Billancourt. *Banlieue*.

AUTEUIL, *Gaillon*, Eure (Norm.).

— , *Cloye*, Eure-et-Loir (Dunois).

— , *Mortagne-sur-Huisne*, Orne (Perche).

Digitized by Google

AUTEUIL, *Tournan*, Seine-et-Marne (Brie).
AUTEVERNE, vill. du Vexin (Eure), arr. des Andelys. Pop. 300 hab., y compris le chât. de *Boisdenemets*, remarq. par son parc de 175 arp. entouré de murs. Terr. en labour. A 17 l. 3 q. N. O. de Paris, 3 l. S. O. de Gisors. *Le Tillier-en-Vexin*.
AUTEVIELLE, *Orthès*, B.-Pyrén. (Béarn).
AUTHE, *Buzancy*, Ardennes (Champ.).
AUTHEUX, *Doulens*, Somme (Pic.).
AUTHEZAT, *Clermont-Ferrand*, Puy-de-Dôme (Auvergne).
AUTHÈZE, *St.-Pons*, Hérault (Lang.).
AUTHIE, pet. riv. de Fr. (Pas-de-Calais), prend sa so. près d'un vill. de ce nom, aux confins de l'Artois (Somme), passe à Doulens et se jette dans la Manche à 3 l. S. O. de Montreuil.
AUTHIE, *Caen*, Calvados (Norm.).
—, *Doulens*, Somme (Pic.). Clouterie et filat. de coton.
AUTHIEULLE, *Doulens*, Somme (Pic.).
AUTHIEUX (les), *Beaumont-le-Roger*, Eure (Normandie).
—, *Evreux*, Eure (Norm.).
—, *Nonant*, Orne, id.
— au-Houlme, *Argentan*, Orne (B.-Norm.).
— du-Bosc-Théroude, *Rouen*, Seine-Inf. (Norm.).
— Papion, *Croissanville*, Calvados (Norm.).
— sur-Arques, *St.-Saen*, Seine-Inf. (Norm.).
— sur-Buchy, *id.* id.
— sur-Calone, *Pont-l'Évêque*, Calvados (Normandie). Forges.
— sur-Claires, *Tôtes*, Seine-Inf. (Norm.).
— sur-Corbon, *Croissanville*, Calvados (Norm.).
— sur-Seine, *Rouen*, Seine-Inf. (Norm.).
AUTHION, pet. riv. de l'Anjou (Maine-et-Loire); sort de l'étang de St.-Georges, et se jette dans la Loire au pont de Cé, à 1 l. d'Angers.
AUTHIOU, *Varzy*, Nièvre (Nivernais).
AUTHOISON, *Rioz*, H.-Saône (Fr.-C.).
AUTHON, vill. de l'Ile-de-Fr. (Seine-et-Oise). arr. de Rambouillet. Pop., y compris le ham. du *Plessis-St.-Benoit* et la ferme de *Hérouville*, env. 1100 hab. Terr. en labour et en bois. Le chât. a été démoli en 1813. A 15 l. et dem. S. O. de Paris, 2 l. S. de *Dourdan*.
AUTHON, *Sisteron*, B.-Alpes (Prov.).
—, *St.-Jean-d'Angely*, Char.-Infér. (Saintonge).
—, ch.-l. de cant., *Nogent-le-Rotrou*, Eure-et-Loir (Beauce). Fabr. d'étamines.
—, *Château-Regnault* (*Indre-et-Loire*), Loire-et-Cher (Touraine).
—, *Rioz*, H.-Saône (Fr.-C.).
—. Voy. OTHON.
AUTHOU, *Pont-Audemer*, Eure (Norm.).
AUTHUME, *Dôle*, Jura (Fr.-C.).
—, *Verdun-sur-Saône*, Saône-et-Loire (Bourg.).
AUTHUN, *Mur-de-Barres*, Aveiron (Rouergue).
AUTICHAMP, *Crest*, Drôme (Dauphiné).
AUTIÈSE, *Nérac*, Lot-et-Garonne (Condomois).
AUTIGNAC, *Beziers*, Hérault (Lang.).
AUTIGNY, *Saint-Vallery-en-Caux*, Seine-Infér. (Normandie).
— la-Tour, *Neufchâteau*, Vosges (Lorraine).
— le-Grand *ou* l'Abbé, *Joinville*, Haute-Marne (Champagne).
— le-Petit, *id.* id.
AUTILS, *Vernon*, Eure (Norm.).
AUTIN (Forêt d'), *Parthenay*, Deux-Sèvres (Poit.).
AUTINGUES, *Ardres*, Pas-de-Calais (Pic.).
* AUTISSIODORUM, v. de la Gaule, chez les Senones, sur l'Icauna (l'*Yonne*); auj. *Auxerre*.

AUTLAN, v. et prov. de la Nouv.-Galice (Amér.-septentrionale).
AUTOIRE, *St.-Céré*, Lot (Quercy).
AUTOL, b. de la Vieille-Cast. (Espagne), à 1 l. de Calahorra.
* AUTOLAIA, Térudent.
* AUTOLOLES, pp. de l'intér. de l'Afr., connus seulement de nom par les Anciens; paraissent avoir occupé le *Sénégambie supér.*, le long de l'Océan, et au S. O. de la Mauritanie Tingitane (emp. de *Maroc*).
* AUTOMOLES, pp. d'Ethiopie. Voy. SEBRIDÆ.
AUTOMNE. Voy. CHAMBRY.
AUTON. Voy. AUTHON *et* OTHON.
* AUTONOMES, pp. de la Thrace. Voy. BESSI.
AUTOREILLE, *Gy*, H.-Saône (Fr.-C.).
AUTOUILLET, vill. de l'Ile-de-Fr. (Seine-et-Oise), arr. de Rambouillet. Pop., y compris plus. mais. isol., 250 hab. Grains et vignes. Chât. remarq. par son site agr. et la beauté de ses jardins. A 9 l. 3/4 O. de Paris, 1 l. 3/4 N. de *Montfort-l'Amaury*.
AUTOUILLET, *Gaillon*, Eure (Normandie).
AUTRAC, *Massiac* (*Cantal*), H.-Loire (Auverg.).
AUTRAGE, *Belfort*, H.-Rhin (Alsace).
AUTRANS, *Grenoble*, Isère (Dauphiné).
AUTRÈCHE, *Château-Regnault*, Indre-et-Loire (Touraine).
AUTRÈCHES, *Vic-sur-Aisne* (*Aisne*), Oise (Picard.)
AUTRECOURT, *Mouzon*, Ardennes (Champ.).
—, *Clermont-en-Argonne*, Meuse (Champagne). Faïencerie.
AUTRE-ÉGLISE, com. de la prov. de Brab. (Belg.), près de Jodoigne. 700 hab.
AUTREMENCOURT, *Marle*, Aisne (Picardie).
AUTREMONT (Forêt d'), *Château-Salins*, Meurthe (Lorraine).
AUTRENCH, riv. du Canada; se jette dans le lac Huron. Lat. N. 43. 6. l. O. 84. 45.
AUTREPIERRE, *Blamont*, Meurthe (Lorranie).
AUTREPPE, *Vervins*, Aisne (Picardie).
—, Hainaut (Belgiq.), près de Mons. 172 hab.
AUTRETOT, *Yvetot*, Seine-Infér. (Normandie).
AUTREVILLE, *Chauny*, Aisne (Ile-de-France).
—, *Chaumont-en-Bassigny*, H.-Marne (Champ.).
—, *Pont-à-Mousson*, Meurthe (Lorraine).
—, *Mouzon* (*Ardennes*), Meuse (Champagne).
—, *Neufchâteau*, Vosges (Lorraine).
AUTREY, ch.-l. de cant., *Gray*, H.-Saône (Fr.-Comté). Forges, min. de fer; fabr. de passementer.
— *Ramberviller*, Vosges (Lorraine). Forges et tirerie de fil de fer.
— lès-Cerre, *Vesoul*, H.-Saône (Franche-Comté).
— le-Vay, *id.* id.
— sur-Madon, *Vezelize*, Meurthe (Lorraine).
AUTRICHE (empire d'), *Austria*, l'un des grands États de l'Europe, entre les 42° 10′ et 51° 2′ de l. N., et les 6° 14′ et 24° 10′ de long. E.; il est borné au N. par les montag. de l'Erz-Gebirge, qui le séparent de la Saxe, les Riesengebirge ou les montag. des Géants, les Sudètes et la Vistule, qui le séparent de la Prusse et de la Pologne; au S. par le Danube et la Save qui le séparent de la Turquie; à l'E. par les monts Carpathes qui le séparent aussi de la Turquie, et à l'O. par le Tessin et le prolongement des Alpes des Grisons, qui le sépar. des Etats sardes et de la Suisse; il a une long. de 310 l. de l'E. à l'O. sur une larg. de 120 l. du N. au S. L'empire d'Autr. est divisé en 13 Etats : l'archiduché d'Autr., la Styrie, l'Illyrie, la Bohême, le Tyrol et le Vorarlberg, la Moravie et la Silésie, la Hongrie, la Gallicie, la Croatie, l'Esclavonie, la Dalmatie, la Transylvanie et le roy. Lomb.-Vénit. Le plus considérable de tous les cours d'eau qui arrosent ce vaste territ. est le Danube dans le bas-

Digitized by Google

sin duquel sont enclavés presque tous les États d'Autr. Les autres fleuves sont l'Elbe, la Vistule, le Dniester, le Tessin, l'Adda et l'Oglio. De nombreux lacs couvrent aussi la surface de ce pays; les principaux sont: le Balaton et le Neusiek en Hongrie; ceux de Côme, d'Iseo et de Garda dans le roy. Lomb.-Vénit.; l'Atter, le Mond, le Traun, l'Hallstadt dans l'Arch. d'Autr. et le Klagenfurth, l'Ossiach et le Minstadt dans le roy. d'Illyrie. Nul pays n'est plus abondant en sources minérales; les plus renommées sont celles de Bade, de Carlsbad, de Teplitz et de Seidlitz. Au milieu des diverses chaînes de montag. qui non-seulement cernent la plus grande part. de l'Autr., mais la parcourent aussi à l'intérieur, se déploient des vallées et des plaines fertiles; de temps à autre, vers l'E. surtout, se montrent cependant des marais et de vastes portions de terrains dépourvues de végétation et couvertes de sables. Ainsi que le sol de toute l'Allemagne, celui de l'Autr. offre trop d'inégalités pour qu'il ne s'ensuive pas beaucoup de variation dans son climat et ses productions; généralement il est fert. en vins, blé, maïs, riz, grains, fruits, houblon, lin, chanvre, coton, tabac, huile, safran, etc.; l'air est pur et sain, hors dans les parties marécageuses; les prairies et les pâturages sont beaux et abondants, et les bestiaux y prospèrent. La plus grande portion du territoire est occupée par la culture, et les forêts peuplées de gibier, de loups, de lynx, de renards, d'ours et d'autres anim. féroces. Sous le rapport de la minéralogie, ce pays de montag. est aussi l'un des plus riches de l'Europe, principalement la Hongrie, la Transylvanie, la Bohême, la Styrie, le Tyrol, la Gallicie et l'Illyrie où l'on trouve l'or, l'argent, le cuivre, le fer, le plomb, l'étain, le mercure, la calamine, les pierres précieuses, le sel gemme, le marbre, la houille, etc. Depuis le règne de Marie-Thérèse et de Joseph II, l'indust., les arts, le commerce, ont pris le plus brillant essor: la Bohême est particulièrement renommée pour ses verres, ses fab. de toiles et ses tissus de coton; l'Autric. pour ses glaces; la Hongrie pour ses cuirs; la Styrie pour ses usines de fer; et partout enfin, de nombr. manuf. dans tous les genres alimentent le commerce et assurent l'existence à des millions d'individus; une gr. quant. de canaux favorisent, à leur tour, le comm. intér. qui est d'une extrême activité. L'Autr. est un des pays les mieux éclairés et où l'instruction est la mieux entendue: 7 universités belles et florissantes, 27 lycées, 12 écoles de philosophie, 8 de théologie, et un nombre infini de gymnases publics, d'écoles primaires, d'écoles spéciales, sont dirigées et protégées d'une manière éclatante par une commission impériale des études. Cet empire est gouverné par une monarchie absolue; le pouvoir de l'empereur est illimité, hors en Hongrie et en Transylvanie où le pouvoir législatif est partagé entre l'empereur et les États de la confédération germanique. Le trône héréditaire peut passer aux femmes, en cas d'extinction de la ligne mâle. L'Autriche a la préséance dans l'assemblée des États; 4 votes dans l'assemblée générale, et un seul dans l'assemblée ordinaire. Son contingent à l'armée de la confédération est de 94,822 hommes. L'Autr. est habitée par les Allemands, les Hongrois, les Slaves et les Italiens. Le catholicisme romain est la religion dominante, et sur une pop. totale de 26,654,500 h., on compte 22 millions de catholiques, y compris les Grecs unis; le reste se compose de luthériens, de réformés, d'unitaires, d'anabaptistes, de juifs et de musulmans.

AUTRICHE (Archiduché d'), l'un des 13 États de la monarc. autrch.; ses bornes sont: au N. la Bohême et la Moravie, au S. le duché de Styrie et le roy. d'Illyrie, à l'E. la Hongrie, et à l'O. le Tyrol; un vaste fleuve, le Danube, arrose et fertilise cette part. de l'Autr., ainsi qu'un grand nombre d'autres riv. dont les plus importantes sont la Salva, la Traun et l'Ens qui descendent des Alpes noriques, le Trasen et le Schwarzen qui descendent des monts Wienerwald, et la Thaya; les marais les plus nombreux et les plus étendus sont dans la part. orient. de l'archid., tandis que les lacs les plus considérab. sont dans sa part. occident.; c'est aussi dans la première que les montag. sont le mieux boisées; les vastes forêts de Vienne, d'Ernstbrunn, d'Ochleiten et de Manhart sont les plus remarq.; dans la seconde, les forêts sont entrecoupées par de riches vall. et de délicieux pâturages où paissent de nombreux troupeaux de beaux bestiaux et de chevaux. Les part. les moins favorisées sous le rapport de la fertilité sont amplement dédommagées par l'abondance des productions minérales. L'archiduché est partagé en deux grandes divisions qui prennent leur nom de l'Ens, l'une des princip. riv. de ce territ.; ainsi, la basse Autriche ou la part. orient. de l'archid. est désignée sous le nom de pays au-dessous de l'Ens, et la H.-Autr., ou part. occid., est appelée pays au-dessus de l'Ens; chacune de ces deux moitiés est subdivisée à son tour en 5 cercles, en tout 10, qui comprennent une popul. totale de 1,860,270 hab. L'indust. et le comm. sont dans le plus bel état de prospérité, et on trouve partout de nomb. manuf. de toiles, de draps, de tissus de coton, d'étoffes de soie, de glaces, de papet., de bonnet., des tann., des verr.; des forg et des usin. dans tous les genres; le comm. de transit est considér. Les villes les plus import. de cet archid., sous le rapport du comm., sont: Vienne, Salsbourg, Linz et Steyer.

AUTRICOURT, *Vesoul*, H.-Saône (Fr.-Comté).

— sur-Ource, *Mussy-l'Évêque* (*Aube*), Côte-d'Or (Champagne).

* **AUTRICUM**, Auxerre. Voy. CARNUTES.

* **AUTRIGONES**, pp. de l'Esp. Tarragonaise, chez les Cantabri (*Biscaie*), habitaient une partie de l'*Alava*.

AUTRIVE, com. de la prov. de la Flandre occ. à 21. de Courtray (Belg.); pop. 1,200 hab.

AUTRUCHE, *Buzancy*, Ardennes (Champagne).

AUTRUYE, *Angerville* (*Seine-et-Oise*), Loiret (Orléanais).

AUTRY, *Vouziers*, Ardennes (Champagne).

—, *Gien*, Loiret (Orléanais). Anc. comté.

— Issard, *Souvigny*, Allier (Bourbonnais).

AUTUILLE, *Albert*, Somme (Picardie).

AUTUN, *Bibracte*, *Augustodunum*, anc. v. de France, rel. et bur. de p.; pop. 9,310 hab.; ch.-l. de s.-préf. du dép. de Saône-et-Loire, évêché suffragant de l'archevêché de Lyon, trib. de prem. inst. et de comm., gr. et pet. séminaires, coll. commun., société d'agricult., inspect. forest. Cette v., autref. cap. des Éduens, et ensuite si célèb. par ses écoles, est située près de l'Arroux, au pied de 3 hautes montagnes appelées *Mont-Cénis*, *Montjeu* (*Mons-Jovis*), et *Montdru* (*Mons-Druidum*); elle renf. de beaux monum. d'antiq.: la porte d'Arroux et celle de Saint-André, espèce d'arc de triomphe, constr. sans ciment, dont les pierres paraissent sortir des mains de l'ouvrier, et les ornements de celles de l'artiste; des restes de temples consacrés à Janus et à Cybèle; hors de la v., ceux d'un amphit. le *Champ des Urnes*, et au milieu la *pierre de Couars*, espèce de pyram. d'env. 60 pieds, composée de pierres brutes liées ensemble par un ciment blanchâtre. La v. moderne offre plus. biblioth., une collection de tableaux, statues, médailles, etc., une salle de spect., des bains et de belles promenades; le chœur et le

Digitized by Google

maître-autel de la cath., ainsi que le tomb. de Brunehaut, dans l'égl. de St-Martin, sont dignes de remarque. Il s'est tenu 5 conc. à Autun. Fabr. de draps, serges, tapisseries, tapis et couvertures de fil et bourre; imprim., librair., bonneterie, forges, papet., poterie, tannerie. Foires, le 29 août, 8 j., vins; 1 mars, 5 j., best., étoff. Patr. d'Eumène et du présid. Jeannin. A 16 l. S. O. de Dijon, 20 N. O. de Macon, et 74 S. E. de Paris. Lat. N. 46. 56. l. E. 1. 57.

AUTI, *Castelnau-de-Mont-Ratier* (*Lot*), Tarn-et-Garonne (Quercy).

AUVAYE, *Draguignan*, Var (Provence).

AUVE, *Sainte-Menehould*, Marne (Champagne).

AUVELOIS-COMTÉ, com. de la prov. de Namur (Belg.). à 3 l. de cette v. Pop. 1,400 hab.

AUVENT (St.-), *Saint-Junien*, H.-Vienne (Marche).

AUVERGNE, *Arvernia*, anc. prov. de Fr., d'env. 40 l. du S. au N., et 30 de l'E. à l'O; born. N. par le Bourbonnais; E. par le Forez et le Velay; S. par le Rouergue et le Gévaudan; O. par le Limousin, le Quercy et la Marche: était divisée en Haute et Basse-Auvergne. La prem. forme le dép. du Cantal, et la seconde, appelée aussi *Limagne*, celui de Puy-de-Dôme. Cette prov. fut confisquée sur le connétable de Bourgogne, et réunie à la couronne en 1527. Clermont-Ferrand, cap. Les hab. de l'Auvergne se répandent en grand nombre, soit dans l'Esp., soit dans l'intérieur de la France, où ils exercent le métier de chaudronnier, et travaillent les terres. Ils rentrent ensuite dans leur pays pour les moissons qui y sont très-abondantes.

AUVERGNY, *Rugles*, Eure (Normandie).

AUVERNÉ (le Grand et le Petit), *Châteaubriant*, Loire-Inférieure (Bretagne).

AUVERNEAUX, vill. de l'Ile-de-Fr. (Seine-et-Oise), arr. de Corbeil. Pop., y compris le chât. de *Portes*, 180 hab. Grains et bois. A 9 l. et dem. S. de Paris, 2 l. et dem. de Corbeil. *Ponthiéry*.

AUVERS ET BUTRY, gr. vill. du Vexin (Seine-et-Oise), sur la rivière d'Oise, arr. de Pontoise. Pop., y compris les ham. de *Butry*, du *Val-Hermey*, le *Moulin du Roy* et deux chât., 1,700 hab. Grains, chanv., prairies; carr. de pierres de taille, moellons et grès; châteaux remarq. seulem. par leur position. A 7 l. N. O. de Paris, 1 l. et dem. N. E. de *Pontoise*.

AUVERS ET SAINT-GEORGES, vill. de l'Ile-de-Fr. (Seine-et-Oise), sur la Seine, arr. d'Étampes. Pop., y compris les ham. de *Janville*, *Gillevoisin*, *Chagrenon*, part. de celui de *Menil-Racoin*, et plusieurs fermes et maisons isolées, 900 hab. Terres labourables et bois. On y remarque le beau chât. de *Gravelle*, ses jardins, son parc de 160 arpents clos de murs, et ses eaux. Le chât. de *Gillevoisin* fut une propriété du célèb. Amyot, précepteur de Henri III, et du président Brisson. A 10 l. S. de Paris, et une dem. l. E. d'*Etrechy*.

AUVERS, *Carentan*, Manche (Normandie).

— le Hamon, *Sablé*, Sarte (Anjou).

— sous-Montfaucon, *le Mans* (Maine).

AUVERSE, *Baugé*, Maine-et-Loire (Anjou).

AUVERT, *Langeac*, Haute-Loire (Auvergne).

AUVET, *Gray*, Haute-Saône (Franche-Comté).

AUVIGNON, *Lectoure*, Gers (*Armagnac*).

AUVILLARS, *Pont-l'Évêque*, Calvados (Norm.).

—, ch.-l. de cant., *Valence d'Agen*, Tarn-et-Gar. (Agénois); fabrique de bas.

— sur-Saône, *Seurre*, Côte-d'Or (Bourgogne).

AUVILLE, *Méru*, Oise (Bauvoisis). Fabr. de bois d'éventails.

— sur-le-Vey, *Carentan*, Manche (Normandie).

AUVILLERS, vill. de l'Ile-de-Fr. (Oise), arr. de Clermont. Pop., y compris le ham. de *Lierval*, 100 hab. Terr. en labour, en vignes et en bois; château moitié anc., moitié moderne. A 13 l. et dem. N. de Paris, 3 quarts de l. S. O. de *Clermont*.

AUVILLERS-LES-FORGES, *Mézières*, Ardennes (Champagne).

AUVILLIERS, *Boiscommun*, Loiret (Orléanais).

—, *Neufchâtel-en-Bray*, Seine-Inférieure (Normand).

—. Voy. HAUTVILLIERS.

AUVINÉ, *Vouziers*, Ardennes (Champagne).

AUWEGEM, comm. de la Flandre orient., à 3 l. de Gand (Belg.). Pop. 1500 habit.

AUX, *Miélan*, Gers (Gascogne).

* **AUXACITIS-REGIO**, contrée d'Asie, dans la Scythie, au N. des so. de l'Indus; auj. dans la *Tartarie-Chinoise*.

AUXAIS, *Carentan*, Manche (Normandie).

AUXAN, *Beaune*, Côte-d'Or (Bourgogne).

AUXANGE, *Dôle*, Jura (Fr.-Comté).

AUXELLE (Bas et Haut), *Belfort*, Haut-Rhin (Alsace).

AUXELLES, *Pontenevaux*, Saône-et-Loire (Bourgogne).

AUXERRE, *Autissiodorum*, v. de Fr., anc. cap. de l'Auxerrois, sur la rive g. de l'Yonne, rel. et bur. de p., pop. 12.000 hab., auj. ch.-l. de préf. du dép. de l'Yonne, possède trib. de prem. inst. et de comm., pet. sémin., coll. communal, inspect. forestière, biblioth., société d'agricult., bains, dépôt d'étalons, etc. Monum.: trois églises gothiques, l'une desquelles se distingue par la grandeur et l'élév. de sa nef, les peintures de ses vitraux, et le tomb. d'Amyot. Fabr. de draps, draguets et étoffes de laine, couvertures, liqueurs, cordes à violon; filat. de coton et de laine; imprim., librair., blanchisserie de cire, bonneterie, chapellerie, etc. Comm. de vins, bois merrain et à brûler, cercles, et charbon de bois. Patr. de Ste.-Palaie, du typogr. Fournier et de Sedaine. Foires d'un j., les lundis avant la Chandeleur, la Passion, la Pentecôte, et la N.-D. de Septembre; de 3 j., le 22 juillet et le 11 nov. A 13 l. S. de Sens, 44 S. E. de Paris, 20 post. et dem. par Melun. Lat. N. 47. 47. l. E. 1. 14.

AUXERROIS, anc. pet. dist. de Fr. dont Auxerre était le chef-lieu.

AUXEY, *Beaune*, Côte-d'Or (Bourgogne).

AUXIGNY, *Bourges*, Cher (Berry).

AUXILLON, *Mazamet*, Tarn (Languedoc).

* **AUXIMUM** ou **AUXUMUM**, v. d'Italie dans le Picenum, au S. d'Ancône; auj. *Osimo*.

AUXOIS, *Pagus-Alesiensis*, pet. prov. de Bourg. (Côte-d'Or); ch.-l., Semur.

AUXON, *Ervy*, Aube (Champagne).

— dessous, *Besançon*, Doubs (Fr.-Comté).

— dessus. *id.* id.

— lès-Vesoul, *Vesoul*, H.-Saône (Fr.-Comté).

AUXONNE, *Aussona*, pet. v. de Bourg. (Côte-d'Or), sur la Saône, qu'on y passe sur un beau pont de 23 arches; ch.-l. de cant., trib. de comm., école d'artillerie, coll. communal. Chât., arsenal de construct., fonderie de canons, biblioth. publique; rel. et bur. de p. Fabr. de serges; comm. de blé, vins, bois; carr. de marbre. Foires de 3 j., les 10 mars, 20 juin, 23 oct., 22 déc.: draps, serges, mousselines, indiennes, fil, laine, toiles, mercer., quincaill. Ses hab. se défendirent courageusement contre les troupes de Charles-Quint, qui furent forcées d'en lever le siége. En 1814 les alliés ne purent la prendre, mais en 1815 elle fut remise aux Autrichiens sans attendre le siége, ce qui occasionna une perte en matériel de plus de 2,000,000 de fr. Pop. 5,500 hab.; arr. et à 7 l. S. E. de Dijon, 79 S. E. de Paris, 29 p. et dem.

AUXONNETTES, *Ponthiéry*, Seine-et-Marne (Brie).

* **AUXUENNA**, Sainte-Menehould.

Digitized by Google

* AUXUME OU AXUM, v. consid. d'Éthiopie (*Nubie*), au S. E. de Méroé, cap. d'un petit pays du même nom; auj. ruinée, ne forme plus qu'un mauvais b. appelé *Axum*.

AUXY, *Pithiviers*, Loiret (Gatinais). Comm. de cire, miel et safran.

—, *Autun*, Saône-et-Loire (Bourgogne).

— le-Château, ch.-l. de cant., bur. de p., Pas-de-Calais (Artois). Pop. 2,500 hab.; arr. et à 6 l. N. de St.-Pol, 39 l. N. E. de Paris.

AUZAC, *Payrac*, Lot (Quercy).

— *Castel-Jaloux*, Lot-et-Garonne (Guienne).

AUZAINVILLIERS, *Neufchâteau*, Vosges (Lorr.).

AUZAN, *Condom*, Gers (Gascogne).

AUZANCE, pet. v. d'Auvergne (Creuse); ch.-l. de cant., bur. de p.; 1200 hab.: comm. de chanvre, cuirs, fil, laines, plumes, toiles et bestiaux; arr. et à 7 l. E. d'Aubusson, 91 l. S. O. de Paris.

AUZAS, *Saint-Martory*, H.-Garonne (Comminge).

AUZAT, *Tarascon-sur-Ariège*, Ariège (Pays-de-Foix).

— le-Luguet, *Ardes*, Puy-de-Dôme (Auvergne).

— sous-Chalus, *Issoire*, id.

— sur-Pallier, *id.* id.

AUZAY, *Fontenai-le-Comte*, Vendée (Poitou).

AUZECOURT, *Bar-le-Duc*, Meuse (Barrois).

AUZELLES, *Ambert*, Puy-de-Dôme (B.-Auverg.).

AUZERS, *Mauriac*, Cantal (Auvergne).

AUZET, *Seyne*, B.-Alpes (Provence).

AUZEVILLE, *Toulouse*, H.-Garonne (Languedoc).

—, *Clermont-en-Argonne*, Meuse (Champagne).

AUZIELLE, *Toulouse*, H.-Garonne (Languedoc).

AUZIL, *id.* id.

AUZITS, *Rignac*, Aveiron (Rouergue).

AUZON, *Troyes*, Aube (Champagne).

—, *St.-Ambroix*, Gard (Languedoc).

—, *Alsona*, ch.-l. de cant., *Brioude*, H.-Loire (Auvergne).

AUZOUER, *Château-Regnault*, Indre-et-Loire (Touraine).

—, Voy. OUZOUER et OZOUER.

AUZOUVILLE, *Fauville*, Seine-Infér. (Norm.).

— la-Gripière, *Omonville*, id.

— Lesneval, *Yvetot*, id.

— sur-Ry, *Rouen*, id.

— sur-Saene, *Omonville*, id.

AVA OU EMPIRE BIRMAN, *Arisabium* (Asie), born. N. par l'Assam et le Thibet, S. par le roy. de Siam et l'Océan; E. et N. E. par le Laos, la Cambodia et la Chine; s'étend du 9e au 26e deg. de lat. N. et du 90e au 102e de l. E. Formé en part. de l'Ava, proprement dit, de l'Aracan, du Pégu et du roy. de Siam, arrosé par l'Irraouaddy, le Kenduem, le Lokiang et le Sétang. Pluies abond. dep. le 15 mai jusqu'au 15 oct., climat favor. aux Européens. Sol fert. en toutes sortes de grains et de plantes; mines d'or, d'argent, de rubis, saphirs, améthystes. Ports princip.: Aracan, Negrais, Rangoun, Syriam, Tavoy et Merguis; le seul p. de Rangoun ouvert aux Européens. Gouv. despotique; femmes plus libres que dans les autres contrées de l'Orient, mais chargées des trav. les plus pénibles; polygamie. Hab. de la secte de Boudh ou Gaudama. Ummerapoura, cap. — Ou Aungwa (l'anc. *Daona*), sur la riv. d'Ava (*Daonas*), à 114 l. E. de Calcutta, n'est plus qu'un vill., où l'on voit une statue colossale du dieu Gaudama, en marbre blanc d'un seul bloc, et haute de 24 pieds. La riv. d'Ava ou *Minankiou*, prend sa so. dans le Thibet, trav. les roy. de Burmah et de Pégu, et se jette, par plus. emb., dans la baie du Bengale. Ce pays était autref. habité par des pp. appelés *Daonæ*.

AVA, v. et prov. de l'île de Niphon (Japon). Lat. N. 34. 14. l. E. 137. — V. et prov. de l'île de Xicoco, entre celle de Niphon et celle de Bango (Japon). — Ville de la Caramanie (Turq. Asiat.), à 4 l. N. O. d'Alanièh.

* AVA, nation peu considérable de l'Éthiopie au S. des Adulitæ: aujourd'hui dans la partie S. E. de l'Abyssinie.

AVACHE (île), pet. île sit. à env. 3 l. de la côte S. O. de l'île Saint-Domingue.

AVAILLES, *La-Guerche*, Ille-et-Vilaine (Bret.).

—, *Airvault*, Deux-Sèvres (Poitou).

—, *Châtellerault*, Vienne (Poitou).

— Limousine, ch.-l. de cant., l'*Ile-Jourdain*, Vienne (Marche). Eaux minérales.

— sur-Chizé, *Melle*, Deux-Sèvres (Poitou).

AVAL (île), *Lannion*, Côtes-du-Nord (Bret.).

AVALETS, *Alby*, Tarn (H.-Languedoc).

AVALETTO, *Bastia*, Corse.

* AVALITES, pp. éthiopien de la côte orient. d'Afr., près du détroit de Dirœ (*Bab-el-Mandeb*), sur le g. Avalites; avec une v. sur le même g., appelée autref. *Avalites-Emporium*.

* AVALITES-SINUS (g. des Avalites), sur la mer Erythrée (*mer des Indes*), joignant la mer Rouge à l'Océan.

AVALLON (*Aballo*), v. de Bourgogne (Yonne), sur le Cousin. Rel. et bur. de p., pop. 5,500 hab.: ch.-l. de sous-préf., trib. de prem. inst. et de comm., insp. forest., coll. commun. Belles promen., théât., hôp., égl. remarq. par son portail. Fabr. de draps et de droguets, tann., papet., tonnellerie, bonnet., chap., imprim., librairie. Comm. de grains, vins, bois, best., laines renommées. Environs pittoresques. A 10 l. S. E. d'Auxerre, 20 N. O. de Dijon et 47 de Paris. Lat. N. 47. 31. l. E. 1. 32. — Péninsule, dans la partie S. E. de Terre-Neuve.

AVALLON, *Goncelin*, Isère (Dauphiné). A une dem. l. du chât. de Bayard.

— sur-Vingeanne, *Champlitte* (*H.-Saône*), Côte-d'Or (Fr.-Comté).

AVALOUZE, *Tulle*, Corrèze (B.-Limousin).

AVANÇON, *Gap*, H.-Alpes (Dauphiné).

—, *Rethel*, Ardennes (Champ.).

AVANCY, *Metz*, Moselle (Lorraine).

AVANNE, *Besançon*, Doubs (Fr.-C.).

AVANT, *Arcis-sur-Aube*, Aube (Champ.).

—, *Nogent-sur-Seine*, id.

* AVANTICI, pp. de la Gaule, au S. des Caturiges, dans la prov. des Alpes-Maritimes; auj. part. du dép. des *B.-Alpes*.

AVAPESSA, près l'Ile-Rousse, *Bastia*, Corse.

AVAR OU OAR, v. et distr. montagneux du Lesghistan (Perse), dans la part. orient. du Caucase, résid. du chef d'une tribu de 6,000 familles. Fabr. de schals.

AVARAY, *Mers*, Loir-et-Cher (Blaisois). Bonneterie.

* AVARES, ARVARES, ABARES, pp. du moyen âge, faisant partie des nations Sclavonnes, parents et associés des Huns, dans le Nord de l'Europe, pouvaient descendre des AORSI. Voy. ce mot. Quelques-uns les font sortir de la Tartarie, d'où ils vinrent s'établir dans la Valachie.

* AVARICO, l'Aveiron.

* AVARICUM. Voy. BITURIGES.

AVATCHA OU PETRO-PAVLOVSK (*Port-de-St.-Pierre et de St.-Paul*), baie, riv., p. et bourgade, à l'extrém. mérid. du Kamtschatka. Les capitaines Clarke et Delisle de la Crozère y sont enterrés. Le p., ordinairement encombré de glaces au mois de janvier, et l'un des plus vastes de cette part. de l'Asie, commence à être fréquenté. C'est de là que partent les

Digitized by Google

Russes pour faire de nouv. découvertes. Lat. N. 52. 51. l. E. 156. 20.

AVAUGOUR (St.-), *Avrillé*, Vendée (Anjou).

AVAUX, *le Pont-de-Beauvoisin*, Isère (Dauphiné).

— sur-Aisne, *Reims* (*Marne*), Ardennes (Champ.). Anc. comté.

AVE, comm. de la prov. de Namur (Belg.), près Rochefort. 160 hab.—*Capelle*, Flandre occ. (Belg.), près Furnes. 410 hab.

AVÉ (St.-), *Vannes*, Morbihan (Bret.).

AVÉGOS, v. de la Beira (Portugal), à 6 l. S. O. de Lamego.

* AVEIN, *Aveinum*, vill. (Belg.), à 2 l. E. de Rochefort. Les Espagnols y furent battus en 1635 par les Français.

AVEIRAS, deux v. d'Estram. (Port.), à 6 l. S. O. de Santarem.

AVEIRO OU NOUV.-BRAGANCE, *Averium*, v. de la Beira (Port.); avec un p. à l'emb. de la Vonga, et des salines. A 11 l. S. de Porto. Lat. N. 40. 38. l. O. 11.

AVEIRON OU AVEYRON, *Avarico*, riv. de Fr. Elle a sa so. dans le dép. de même nom, à la fontaine de Veyron, traverse Rodez, Villefranche et Najeac, passe entre le dép. du Tarn et celui de Tarn-et-Garonne, arrose St.-Antoine, Penne, Bruniquel, Montricoux, Bioutte, Nègrepelisse, où elle devient navigable, Réalville, et se jette dans le Tarn au-dessous de Montauban. Sa direction E.-N.-E.— O.-S.-O.; son cours 51 l., dont 6 de navigation. Ses principaux affluents: la Serre, l'Alsou, la Caude, le Viaur, le Céron et la Verre.

AVEIRON, dép. de Fr., qui tire son nom de l'une des riv. qui l'arrosent. Formé du Rouergue, il est borné au N. par le dép. du Cantal; à l'E. par ceux de la Lozère et du Gard; au S. par ceux de l'Hérault et du Tarn; et à l'O. par ceux du Lot et de Tarn-et-Garonne. Sa superficie est de 474 l. c. La température excessivement variée, selon les diverses localités, est très-froide dans le N. et le S.-O., à cause des hautes montagnes, presque toujours couvertes de neige, qui s'y trouvent. Ces montagnes sont des prolongements de la chaîne du Cantal, presque toutes sont volcanisées; celles qui sont au S. dépendent des Cévennes. Des nombreuses riv. qui l'arrosent, les plus considérables sont: l'Aveyron, le Lot et le Tarn. Le sol composé de terrains calcaires, schisteux et volcaniques, et sillonné de tous côtés par de profonds ravins, est assez généralement stérile. Toutes les céréales y viennent, mais en quantité très-insuffisante; la partie septentr. surtout est la moins productive; on n'y récolte guère que de l'avoine et du seigle. Les arbres fruitiers sont peu nombreux; les pruniers et les châtaigniers sont seuls abondants: il y a plus de vingt sortes de châtaignes, dont on fait un commerce considérable. Les vignobles ne produisent que des vins médiocres, à l'exception de ceux des environs de Marcillac. Les forêts, peuplées de chênes, de hêtres et de sapins, fournissent au commerce une quantité considérable de bois. Les prairies et les pâturages nourrissent d'immenses troupeaux de bestiaux; les fromages y sont renommés, principalement ceux de la Guiole et de Roquefort. Parmi les animaux domestiques, les plus abondants et les plus beaux sont les bêtes à laine, les mulets et les chèvres. Beaucoup de renards et de chevreuils dans les forêts, et de poissons excellents dans les riv. Si ce dép. n'est pas un des plus favorisés, sous le rapport des productions végétales, en revanche, il est un des plus riches de Fr. en productions minérales. On y trouve des mines de fer, de houille, de cuivre, de plomb sulfuré et argentifère, d'alun, d'antimoine et de zinc, des tourbières, des sables vitrifiables, pierres à plâtre, pierres ponces, pierres meulières, etc. L'industrie y est fort étendue, et le dép. est riche en manufactures de toute espèce, surtout de chaudronnerie, de produits chimiques, et d'ouvrages nombreux en cuivre jaune; en fabr. de toiles communes, de toiles à linge de table, de bonneterie, de draps, de tricots; en chapellerie, filatures de laine, tanneries, papet., fonderies, verreries, et autres fabr. en tous genres. Le comm. d'exportation a pour objet principal les bestiaux, les produits des manufactures, les vins, les prunes sèches, le fromage et le merrain; celui d'importation, les grains, les étoffes, et tout ce qui est du ressort du luxe et de la mode. 3e arr. élect., 9e div. milit., 14e arr. forestier, dioc. de Rodez, cour roy. de Montauban, 5e dép. à la législat., rev. territ., 12,000,000 fr.

Ce dép. est divisé en 5 arr.

Ste.-Afrique.	57,809 hab.
Espalion.	65,086
Milhau.	68,603
Rodez, chef-lieu.	94,568
Villefranche.	77,990
Pop. totale.	359,056

Il contient 42 cant., 576 comm.

AVEIZES, *Chazelles* (*Loire*), Rhône (Forez).

AVEIZIEU, *Chazelles*, Loire (Forez).

AVEJAN, *Arreau*, H.-Pyrén. (Gasc.).

—, *Barjac*, Gard (Lang.).

AVELANGE, *Is-sur-Tille*, Côte-d'Or (Bourg.).

AVELANNE, *le Pont-de-Beauvoisin*, Isère (Dauphiné).

AVELÉGE, *Airaines*, Somme (Picardie).

AVELGEM, pet. v. de Belgique, dans la Flandre occidentale, près de l'Escaut, à 3 l. E. S. E. de Courtray. 4,000 hab.

AVELIN, *Lille*, Nord (Flandre-Fr). Anc. baronnie.

AVELLA-VECCHIA, *Abellæ*, v. de la terre de Labour (roy. de Naples), heureusem. sit., à 1 l. et dem. N. E. de Nole.

AVELLINO, *Abellinum*, v. de la Princip.-Ultér. (roy. de Naples), presque ruinée par le trembl. de terre de 1694. Pop. 9,000 hab.; à 9 l. N. E. de Naples. Entre Avellino et Bénévent se trouve le défilé des Fourches-Caudines, auj. *Val-di-Gargano*. Voy. CAUDIUM.

AVELUY, *Albert*, Somme (Picardie).

AVENANS, *Saint-Amour*, Jura (Fr.-Comté).

AVENAS, *Beaujeu*, Rhône (Beaujolais).

AVENAY, *Caen*, Calvados (Norm.).

—, *Epernay*, Marne (Champagne). Récolte et comm. de bons vins.

AVENCHE, *Aventicum*, vill. du cant. de Vaud (Suisse), autref. célèb. colonie rom.; ravagée par les Germains et par Attila, rebât. par les Bourguignons. Pop. 1,600 hab.; à 2 l. S. O. de Morat, 7 l. O. de Berne. Rest. d'antiq. Lat. N. 46. 55. l. E. 4. 26.

AVÈNE, *Lodève*, Hérault (Languedoc). Eaux minérales.

AVENNES, comm. de la prov. de Liége (Belg.), à 2 l. de Huy. Pop. 300 hab.

AVENELLES, *Argentan*, Orne (Norm.)

—Saint-Denis, *Avesnes*, Nord (Hainaut).

* AVENERIÆ, Avenières.

AVÈNES, île du gouv. de Drontheim (Norwège). Lat. N. 70. l. E. 13.

AVENEY, *Bezançon*, Doubs (Fr.-Comté).

AVENHEIM, *Strasbourg*, B.-Rhin (Alsace).

AVENIÈRES (les), *La Tour-du-Pin*, Isère (Dauphiné).

—, *Laval*, Mayenne (Maine).

* AVENIO, v. de la Gaule, capit. des Cavarri, pp.

Digitized by Google

Celto-Liguriens, fondée, sur le Rhône, par les Marseillais, auj. *Avignon*.

AVENNES, *Mamers*, Sarte (Maine).

AVENS, *Rabastens*, Tarn (Lang.).

AVENSAC, *Gimont*, Gers (Gasc.).

AVENSAN, *Castelnau-de-Medoc*, Gir. (Guienne).

* **AVENTICUM**, la princip. v. des Helvétiens (Suisse), du temps de Romains; auj. *Avenche*.

AVENTIGNAN, *Montrejeau* (*Hte.-Gar.*), H.-Pyrénées (Comminge).

AVENTIN (St.-), *Bagnères-de-Luchon*, Hte.-Gar. (Comminge).

—lès-Verières. *Troyes*, Aube (Champagne).

* **AVENTINUS-MONS** (le mont Aventin), une des sept montagnes de Rome, entre les monts Palatin, Cœlius et le Tibre, ainsi nommé d'Aventinus, fils d'Hercule et de Rhéa : renfermé dans Rome par Ancus Martius: retraite du peuple mécontent. Il est auj. dominé par l'église de St.-Sabine.

* **AVENTINUM**, Abensberg.

AVENTON, *Poitiers*, Vienne (Poitou).

AVENTURE, ou **ADVENTURE-BAY**, vaste baie de l'Archip.-Dangereux, dans l'Océ.-Pacif. découv. en 1773 par le capitaine Furneaux; sit. sur la côte or. de l'île de Bruney; supposée à tort faire partie de la terre de Van-Diemen. Lat. S. 43. 20. l. E. 145. 10.— *Island*, île de l'Océ.-Pacif., découv. en même temps que la baie du même nom, par lat. S. 17. 15. l. O. 146. 50.

AVENTURE (l'), *Bonnières*, Seine-et-Oise (Mantois).

AVENY, *Magny* (*Seine-et-Oise*), Eure (Vexin), sur la riv. d'Epte; avec un chât. et un joli parc. Voy. **DAMPMESNIL**.

AVERAN, *Tarbe*, Htes.-Pyrén. (Bigorre).

AVERBACH. Voy. **AUERBACH**.

AVERDOING, *Saint-Paul-sur Ternoise*, Pas-de-Calais (Artois).

AVERDON, *Blois*, Loire-et-Cher (Blaisois).

AVERGALE, pet. prov. d'Abyssinie, d'env. 17 l., le long du Taccazze, entre celles de Samen et d'Enderta; habitée par une tribu d'Agows.

* **AVERIUM**, Aveiro.

AVERMES, *Moulins-sur-Allier*, Allier (Bourbonnais).

AVERNAGE, *Beaume-les-Dames*, Doubs (Fr.-Comté).

AVERNAS, comm. de la prov. de Liége (Belg.), à 4 l. de Huy. 300 hab.

* **AVERNE** ou **AORNE**, marais de l'Épire.

* **AVERNE**, lac d'Italie, dans la Campanie (au roy. de *Naples*), à peu de dist. de Baia et du lac Lucrin, environné de montagnes et de bois épais, et regardé par les Anc. comme un épanchement de l'Achéron, à cause de la vapeur infecte et sulfureuse qui s'en élevait. Auprès était l'antre de la sybille de Cumes. Ce lac, appelé auj. *Averno* ou de *Tripergola*, n'offre rien d'extraordinaire; ses eaux sont vives et claires, quoique d'un bleu obscur, et sans aucune qualité malfaisante.

AVERNES, *Le Sap*, Orne (Norm.).

—, *Nonant*, id. id.

AVERNES, vill. du Vexin, dans l'Ile-de-Fr. (Seine-et-Oise), arr. de Pontoise, anc. marquisat; avec deux sources d'eau vive (*la Doye* et *la Pereuse*), qui font tourner plus. moulins. Popul., y compris le ham. de *Feularde*, 530 hab. Gr. et bois; carrière de pierre de taille et moellons: chât. et parc d'une belle étendue. A 11 l. N. O. de Paris, 2 l. et dem. de Marines. *Meulan*, bureau de poste.

AVERON, *Nogaro*, Gers (Armagnac).

AVERSBERG, b. et c. de la Carniole supér. (Emp. d'Autr.); à 5 l. S. E. de Laybach.

AVERSBOURG, chât. f. de Bav., sur une mont. baignée par l'Inn; à 3 l. N. de Kuffstein.

AVERSE, *Aversa* et *Atella*, v. épisc. de la terre de Labour, dans une belle plaine, à 3 l. de Naples; route jusqu'à Naples bordée de gr. arbres entrelacés de vignes.

AVERTON, *Villaine*, Mayenne (Maine). Papeterie.

AVES (îles d') ou **DES OISEAUX**, *Avium insulæ*, petites îles des Antilles sous-le-vent, au S. E. de l'île de Bon-Air; bon havre pour caréner les vaisseaux; oiseaux en gr. nombre. Lat. N. 11. 50. l. O. 69. 15. —Ile à l'O. de la Dominique et au S. des îles Vierges. Lat. N. 15. 50. l. O. 65. 58. — Autre, près la côte orient. de Terre-Neuve, découv. par Jacq. Cartier. Lat. N. 49. 59. l. O. 55. 3.

AVES, *Gaillac*, Tarn (Lang.).

AVESNES, *Avenæ*, pet. mais forte v. du Hainaut (Nord), sur la Gr. Helpe, rel. et bur. de poste; ch.-l. de s.-préf., trib. de prem. inst., coll. communal.: fortif. réparées par Vauban; cédée aux Fr. en 1569. Comm. en fruits, bois, houblon, épingles, quincailleries, blondes, toiles, etc.; imprimerie, librairie; tanneries, savonnerie. Foires considérables; 2,900 hab. A 5 l. S. de Maubeuge, 46 l. N. E. de Paris. Lat. N. 50. 8. l. E. 1. 36.

AVESNES, *Bapaume*, Pas-de-Calais (Artois).

—, *Fruges*, id. id.

—, *Eu*, Seine-Inférieure (Norm.).

—, *Gournay*, id. id.

—, *Abbeville*, Somme (Pic.).

—, *Montreuil-sur-Mer* (*Pas-de-Calais*), Somme (Picardie).

— (Haut), *Arras*, Pas-de-Calais (Artois).

— le-Comte, ch.-l. de cant., *Arras*, Pas-de-Calais (Artois).

— les-Aubert, *Cambray*, Nord (Cambresis). Fabrique de batiste.

— le-Sec, *Bouchain* Nord (Hainaut).

AVESSA, pet. riv. d'Italie, dans le Bolonais.

AVESSAC, *Redon* (*Ille-et-Vilaine*), Loire-Infér. (Bretagne).

AVESSE, *Sablé*, Sarte (Maine).

AVEUX, *Montrejeau* (*H.-Garonne*), H.-Pyrénées (Bigorre).

AVEXY, *Vatan* (*Indre*), Cher (Berry).

AVEZAC, *Bouloigne*, H.-Gar. (Comminge).

—, *Tarbe*, H.-Pyrén. (Bigorre).

—, *Lavaur*, Tarn (H.-Lang.).

AVEZAN, *St.-Clar*, Gers (Armagnac).

AVEZE, *Le Vigan*, Gard (Lang.).

AVEZÉ, *La Ferté-Bernard*, Sarte (Maine).

AVEZZANO, pet. v. du roy. de Naples, à 6 l. d'Aquila. Lat. N. 41. 58. l. E. 11. 7.

AVIANO, v. de la délég. de Frioul, à 5 l. E. de Bellune.

* **AVIARIUM**, Pithiviers.

AVICOLO (Pointe d'), près St.-Florent, *Bastia*, Corse.

AVIGLIANO ou **AVILLIANE**, v. du Piémont, à 4 l. O. de Turin, près de la Doria.

AVIGNEAU, *Auxerre*, Yonne (Bourg.).

AVIGNIÈRES, *Versailles*, Seine-et-Oise (Ile-de-France).

AVIGNON, *St.-Claude*, Jura (Fr.-C.).

—, *St.-Tropez*, Var (Prov.).

AVIGNON, *Avenio* ou *Avenio Cavarum*, anc. et belle v. de Prov., autref. cap. du comtat du même nom, très-heureusement sit. sur la rive gauche du Rhône, et traversée par une branche de la Sorgue, rel. et bur. de poste; ch.-l. du dép. de Vaucluse, ar-

ed by Google

chevêché, trib. de prem. inst. et de comm., collége royal, gr. et pet. séminaires, congr. relig.; bourse, athénée, cons. de prud'hommes : pop. 23,211 hab. Comm. de laines, soie, safran, vins, eaux-de-vie, huile, miel, cire jaune, gomme, garance, drogueries, etc. Fabr. en tous genres, et surtout d'eau-forte et de soieries. Plus. monum. remarq., entre autres le pont du Rhône, l'Église cathédrale, celle des Célestins renfermant le mausolée du brave Crillon et où l'on voyait le tomb. de la belle Laure, l'Hôtel des invalides, le Muséum d'antiques et de tableaux : biblioth. publique, jardin des plantes, salle de spectacle, superbe hôpital, belles promenades. Patrie du chevalier Folard, du musicien Mouret et de l'abbé Poulle, prédicateur de Louis XV. Foires de 3 j. le 24 février, 8 mai, 14 sept. et 30 nov. : chev., mulets, bestiaux, cuirs, soies, soierie et product. locales. Théât. des expl. de l'infernale bande qui se qualifiait de *braves brigands de Vaucluse* dont le maréchal Brune devint la victime en 1815. Cette v., autref. colonie romaine de la Gaule Narbonnaise, puis de la seconde Viennoise, fut possédée successiv. par les Bourguignons, les Ostrogoths et les Français; résid. des papes depuis Clément V jusqu'à Grégoire XI, pendant 68 ans; achetée par Clément VI en 1348, de Jeanne, reine de Naples, comtesse de Provence, moyennant la somme de 80,000 florins d'or qui ne furent jamais payés; réunie à la France en 1791. A 16 l. N. E. d'Aix, 165 S. E. de Paris, 89 postes 3 q. Lat. N. 43. 57 l. E. 2. 28.

AVIGNONET, *Grenoble*, Isère (Dauphiné).

AVIGNONETTE, *Rabastens*, Tarn (H.-Lang.).

AVIGY, *Metz*, Moselle (Lorraine).

AVILA, *Abula*, anc., agréable et forte v. d'Esp. (Vieille-Castille), cap. d'une pet. prov. du même nom, possède une univers., une école militaire et plus. hôpitaux. Pop. 4,000 hab. Manuf. de draps, autref. renomm. : patr. de Ste.-Thérèse, de Sanche d'Avila, le Gilles Gonzalès, etc. Sur l'Adaga, dans une belle plaine, au milieu de la chaîne de mont. appelée la *Sierra d'Avila*, qui s'étend dep. la prov. de Léon jusqu'à la Nouv.-Castille. A 7 l. N. O. de Madrid. Lat. N. 40. 45. l. O. 7. 25. — V. de l'intend. et à 45 l. E. de Quito (Amér. mérid.). Lat. S. 0. 44.

AVILÈS, *Avila*, pet. v. d'Esp. aux Asturies, sur la baie de Biscaye, à 10 l. N. O. d'Oviédo. Fab. de toiles. Lat. N. 43. 36. l. O. 8. 12. — V. du Port., sur la côte du distr. d'Oporto.

AVILLERS, *St.-Mihiel*, Meuse (Barrois.)

—, *Briey*, Moselle, id.

—, *Mirecourt*, Vosges (Lorraine).

AVILLEY, *Baume-les-Dames*, Doubs (Fr.-C.).

AVILLY. Voy. SAINT-LÉONARD.

AVIN, v. du Coimbetour (Ind.), à 8 l. N. E. de Coimbetor. — Riv. de l'Écosse mérid., dans la Clydesdale. — Belgique, comm. de la prov. de Liége, à 3 l. de Huy.

AVINO, pet. v. de la prov. de Guadalaxara (Mexique). Mines d'or. Lat. N. 25. 45. l. O. 105. 40.

AVINS (les), comm. de la prov. de Namur (Belg.).

AVIONS, *Lens*, Pas-de-Calais (Artois).

AVIORA, v. de la Caramanie (Anatolie), à 21 l. N. E. de Tocat.

AVIOT, *Montmédy*, Meuse (Lorraine).

AVIQUIRINA, pet. île, sur la côte du Chili.

AVIRÉ, *Ségré*, Maine-et-Loire (Anjou).

AVIREY-LE-BOIS, *Les Riceys*, Aube (Bourg.).

AVIRON, *Evreux*, Eure (Norm.).

AVIS, *Avisium*, pet. v. et riv. de l'Alentejo (Port.); la v. sur une mont., avec un chât.; à 24 l. E. de Lisbonne. Lat. N. 38. 58. l. O. 9. 56.

AVIS, *Pons*, Char.-Infér. (Saintonge).

AVISO, v. du roy. de Naples, à 7 l. E. de Sora.

AVISOU, *Albi*, Tarn (Lang.).

AVIT (St.-), *La Graulle*, Charente (Angoumois).

—, *St.-Vallier*, Drôme (Dauphiné).

—, *Illiers*, Eure-et-Loir (Beauce).

—, *Toulouse*, H.-Gar. (Lang.).

—, *Lectoure*, Gers (Armagnac).

—, *Mont-de-Marsan*, Landes (Gasc.).

—, *Mondoubleau*, Loir-et-Cher (Maine).

—, *Marmande*, Lot-et-Gar. (Agénois).

—, *Monflanquin*, id. Deux vill. de ce nom, l'un à 2 l. et l'autre à une dem. l. de Monflanquin.

—, *Clermont-Ferrand*, Puy-de-Dôme (Auvergne). Relais de poste.

—, *Revel* (*H.-Garonne*), Tarn (Lang.).

— de-Combelongue, *Lauzerte*, Tarn-et-Garonne (Quercy).

— de-Fumadières, *Castillon* (*Gironde*), Dordogne (Guienne).

— de-H.-Serre, *Moissac*, Tarn-et-Gar. (Quercy).

— de-Soulège, *Ste.-Foy*, Gir. (Guienne).

— de-Tardes *ou* le-Chez, *Aubusson*, Creuse (H.-Marche).

— de-Villars, *Le Bugue*, Dordogne (Périgord).

— du-Moiron, *Ste.-Foy*, Gir. (Guienne).

— du-Tizac, *Sainte-Foy* (*Gironde*), Dordogne (Guienne).

— le-Pauvre, *Aubusson*, Creuse (Marche).

— Rivière, *Monpazier*, Dordogne (Périgord).

— Sénieur, *Bergerac*, Dordogne (Périgord).

* **AVITACUM**, Aubières.

* **AVITIUM**, Benevente.

AVITZ, *Castres*, Tarn (Lang.).

* **AVIUM-INSULÆ**, Iles d'Aves.

AVIZE, ch.-l. de cant., *Epernay*, Marne (Champ.). Vins blancs mousseux, dits *de Champagne*.

AVOCOURT, *Varennes-en-Argonne*, Meuse (Champagne).

AVOINE, *Chinon*, Indre-et-Loire (Touraine).

AVOINES, *Argentan*, Orne (Norm.).

AVOISES, *Sablé*, Sarte (Maine). Carr. d'ardoises; papet. : comm. de bois et de fer.

AVOLA, pet. v. de Sicile, à 1 l. et dem. N. E. de Noto; sur une mont., près de la so. de la Miranda.

AVOLD (St.-), pet. v. de Lorraine (Moselle), ch.-l. de cant., rel. et hur. de poste; so. d'eau ferrugineuse; fab. de draps, chamoiseries, tanneries; anc. abbaye de Bénédictins. Foires de 3 j., le lundi de la Mi-Carême et le lundi après la St.-Louis : mercerie, bijouterie, draperie. Pop. 2,954 hab. A 7 l. O. de Sarguemines, 78 l. N. E. de Paris.

AVOLSHEIM, *Molsheim*, Bas-Rhin (Alsace).

AVON, *Avona*, trois riv. d'Angl., dont l'une passe à Bath et à Bristol, l'autre à Salisbury, la 3e à Warwich. — Trois riv. d'Écosse, une dans le c. de Banff, une dans celui de Lanarck, l'autre entre le c. de Stirling et celui de Linlithgow. — Riv. de la Nouv.-Écosse (Amér.); se jette dans la mer du Nord.

AVON, b. du Gatinais (Seine-et-Marne), arr. de Fontainebleau, forme avec les ham. du *Monceau*, de *la Cave Cognard*, des *Haut et Bas Changy*, et des *Basses-Loges*, une pop. d'env. 900 hab. Anc. couvent de Carmes, aux *Basses-Loges*. Terr. en légumes, entre la v. et la forêt de Fontainebleau; à 14 l. S. E. de Paris, par *Fontainebleau*.

AVON, *l'Ile-Bouchard*, Indre-et-Loire (Touraine).

* **AVONA**, Avon.

AVONDANCE, *Fruges*, Pas-de-Calais (Artois).

AVON-LA-PEZE, *Nogent-sur-Seine*, Aube (Champagne).

AVONS, *La-Mothe-St.-Héray*, Deux-Sèvres (Poitou).

Digitized by Google

AVOR, *Bourges*, Cher (Berry).

AVORTE (Forêt d'), *Montcenis*, Saône-et-Loire (Bourgogne).

AVOSNE, *Villeaux*, Côte-d'Or (Bourg.).

AVOT, *Is-sur-Tille*, Côte-d'Or (Bourg.).

AVOUAY, *Rioz*, H.-Saône (Fr.-C.).

AVOUDRAY, *Besançon*, Doubs (Fr.-C.).

AVOUZON, *Ferney*, Ain (Pays de Gex).

AVOVA, cap sur la côte de Caramanie, dans la baie et à 1 l. S. d'Adalia.

AVOYE (Ste.-), *Crécy*, Seine-et-Marne (Brie).

AVRAINVILLE, vill. du Hurepoix, dans l'Ile-de-Fr. (Seine-et-Oise), arr. de Corbeil. Pop., y compris la ferme de *la Grange au Prieur*, 400 hab. Terr. en labour; maison de camp. remarq. par ses plantations. A 8 l. et dem. S. de Paris, demi l. S. d'*Arpajon*.

AVRAINVILLE, *Toul*, Meurthe (Lorraine).

—, *Neufchâteau*, Vosges (Lorraine).

AVRANCHES, *Abrincæ*, anc. v. épisc. de Norm. (Manche), rel. et bur. de p., sous-préfecture, tribunal de première instance, école de navigation, collége communal; sur une montagne baignée par la rivière de Séez, et à une dem. l. de la mer. Pop. 6,000 hab. Comm. de grains, cidre, sel, fil, chanvre, lin, dentelles; imprim., libr.; filat. de coton; excell. cidre au territoire. Foir. de 2 j., les 2 mars, 11 mai, 3 août, 21 sept.: best. et marchandises. *Curiosités*: les salines de l'*Avranchin*, et le *Mont-St.-Michel*, dans la baie de Cancale: le savant Huet, évêque d'Avranches, a rendu célèbre le nom de cette v. A 12 l. de St.-Lô, 74 l. O. de Paris. Lat. N. 48. 41. long. O. 3. 31.

AVRAY, *Villefranche-sur-Saône*, Rhône (Beauj.).

AVRECHY, vill. de l'Ile-de-Fr. (Oise), arr. de Clermont, dans une vall. arrosée par l'*Arrêt*, qui fait tourner plus. moulins. Pop., y compris les ham. de *Bisancourt*, du *Mé*, des *Garignons*, et d'*Argenlieu*, 400 hab. Terr. en labour, prairies et bois; carr. de pierres blanches, four à chaux, tuilerie. *Argenlieu*, anc. vicomté, avec un chât. à moitié détruit, beau parc. A 16 l. N. de Paris, 2 l. N. de *Clermont*.

AVRECOURT, *Montigny-le-Roi*, Haute-Marne (Champagne).

AVRÉE, *Luzy*, Nièvre (Nivernais).

AVREMENIL, *Omonville*, Seine-Infér. (Norm.).

AVREUIL, *Ervy*, Aube (Champ.).

AVRICOURT, *Roye* (*Somme*), Oise (Pic.).

AVRIGNEY, *Marnay*, H.-Saône (Fr.-C.).

AVRIGNY OU AVREGNY, vill. de l'Ile-de-Fr. (Oise), arr. de Clermont; env. 230 hab. Grains et bois. A 15 l. et dem. N. de Paris, 2 l. et dem. N. de *Pont-Ste.-Maxence*.

AVRIGNY OU AVREGNY, *Châtellerault*, Vienne (Poitou).

AVRIL, *Briey*, Moselle (Lorraine).

AVRILLÉ, *Langeais*, Indre-et-Loire (Touraine).

—, *Angers*, Maine-et-Loire (Anjou).

—, bur. de p., Vendée (Poitou); à 6 l. de Bourbon-Vendée, 110 l. S. O. de Paris.

AVRILLEY, *Domfront*, Orne (Norm.).

AVRILLY, *Le-Donjon*, Allier (Bourbonnais).

—, *Damville*, Eure (Norm.).

AVRIL-SUR-LOIRE, *Decize*, Nièvre (Nivernais).

AVROLLES, *St.-Florentin*, Yonne (Champ.).

AVRON. Voy. NEUILLY-SUR-MARNE.

AVROULT, rel. de p., *Fruges*, Pas-de-Calais (Artois).

AVY, *Pons*, Char.-Infér. (Saintonge).

AWA, v. de l'Irac (Perse), à 27 l. S. de Casbin. — Nom de 3 v. du Japon.

AWABAZARI, v. de la Caramanie (Anatolie), à 5 l. N. N. O. d'Alanieh.

AWAING, *Cambrai*, Nord (Cambresis).

AWANS, com. de la prov. de Liége, près de cette v. (Belg.), 520 hab.

AWASI, île du Japon, d'env. 20 l. de circonférence, près de la côte mérid. de l'île de Niphon; avec une capit. du même nom. Lat. N. 34. 30. long. E. 131. 181.

AWATSCHA. Voy. AVATSCHA.

AWATTY, pet. v. du Dowlatabad (Ind.), à 25 l. S. E. d'Ahmednagur.

AWCHAR, v. de l'Aderbijan (Perse), à 54 l. S. O. de Tauris.

AWE-LOCH, lac de 10 l. de long sur une de large, dans le c. d'Argyle (Écosse).

AWENNE, com. de la prov. de Luxembourg (Belg.), à 3 l. de Marche. 425 hab.

AWIRS, com. de la prov. de Liége (Belg.), à 2 l. de cette v. Pop. 900 hab.

AWKLAND, pet. v. du c. de Newcastle (Angl.); à 4 l. E. de Durham.

AWLEY. Voy. ALEN.

AX, pet. v. du Pays-de-Foix (Ariège), ch.-l. de cant.; draperies, eaux minér. savonneuses et ferrugineuses: arr. et à 9 l. S. E. de Foix, 5 l. E. S. E. de *Tarascon-sur-l'Ariège*. Lat. N. 42. 45. l. O. 0. 32. Voy. DAX.

AXARA, distr. et v. d'Anatolie; territ. fert., à 18 l. de Guzel-Hissar.

AXAT, *Quillan*, Aude (Lang.).

AXBRIDGE, pet. v. d'Angl. (c. de Sommerset), sur l'Axe; à 3 l. N. O. de Wels.

AXE, riv. du c. de Sommerset (Angl.); emb. à la Saverne.

AXEL, *Axela*, pet. v. forte de Holl. (Zélande), dans des marais, sur le canal du même nom. A 7 l. N. E. de Gand. Prise par les Franç. en 1747 et en 1792. Lat. N. 51. 15. l. E. 1. 37.

* AXELODUNUM, Hexam.

* AXIACE, Oczacow. — Le Bog.

AXIAT, *Tarascon-sur-Ariège*, Ariège (Pays-de-Foix).

AXIM, pet. pays d'Afr., sur la Côte-d'Or de Guinée, séparé du territ. d'Apollonia par la riv. d'Ancobra, dépend du roy. d'Ahanta. Comm. d'or et d'ivoire; compt. hollandais. Lat. N. 5. 4. l. O. 6. 32.

* AXIMA, Lanzo.

* AXINCES OU AXIACE, un des noms de l'Hypanis (le *Bog*): pet. pp. qui habitait sur ses bords.

AXIOPOLI, b. de Turq., près du Danube (Bulgarie); à 14 l. N. E. de Silistria.

* AXIOPOLIS, Galacz.

* AXIUS OU ASCIUS, gr. riv. de Macédoine; se jetait dans le g. Thermaïque (de *Salonique*); auj. le *Vardari*.

AXMINSTER, pet. v. d'Angl. (c. de Devon), sur l'Axe. Fabr. de draps, toiles de coton, tapis, etc.: marché. A 4 l. O. de Londres.

AXO, pet. v. fortifiée de Céphalonie (Iles Ioniennes).

* AXONA, riv. de la Gaule, traversait le pays des Suessiones (de *Soissons*); emb. à l'Isara (l'*Oise*); auj. l'*Aisne*. — Auxonne.

AXUM, *Auxume*, anc. cap. de l'Abyssinie, brûlée par les Arabes, en 1532. Obélisques, dont un de 80 pieds de haut. La nouvelle v. est à 14 l. de Siré, 38 N. E. de Gondar. Manuf. de grosses toiles et de parchemin.

* AXUS. Voy. SAXIUS.

* AXYLIS OU AZILIS, pet. v. de la Libye extér. (dés. de *Barca*), dans la Cyrénaïque.

AY OU AÏ, *Ageium*, pet. v. de Champ., ch.-l. de

cant., *Epernay* (Marne); excell. vins de Champagne, blancs et rouges.

AY, *Metz*, Moselle (Lorraine).

—(St.-), rel. de p., *Meun-sur-Loire*, Loiret (Orléanais). Récolte de vins.

AYAMONTE, *Aymontium*, pet. v. marit. d'Esp., prov. de Séville; avec un chât. sur un rocher, à l'emb. de la Guadiana : pêche de sardines; comm. de porcs. Pop. 3,500 habit. A 27 l. de Cadix. Lat. N. 37. 12. l. O. 9. 37. — Pet. v. de l'Alentejo (Port.); à 1 l. N. O. de Minfort.

AYAS, v. et chât. du gouv. d'Adana, dans la Caramanie (Anatolie). Lat. N. 36. 46. l. E. 33. 23.

AYAT, *Montaigu*, Puy-de-Dôme (Auv.). Patr. du général Desaix : comm. de moutons.

AYAVALA, v. de la Floride-Or. (Ét.-Unis), sur la riv. d'Ashly. Lat. N. 30. 20. l. O. 86. 35.

AYAVIRI, v. de la prov. de Caraibo (Pérou), à 45 l. N. E. d'Arequipa.

AYAWAROU, v. du Carnate (Ind.), à 7 l. O. de Vellore.

AYBAR, b. de la Navarre (Esp.), sur l'Aragon, à 1 l. S. de Sanguesa.

AYCOTTA, v. du territ. de Cochin (Ind.).

AYDABALS, *Mont-Louis*, Pyrénées-Orient. (Roussillon).

AYDAT, *Clermont-Ferrand*, Puy-de-Dôme (Auvergne).

AYDER-ABAD. Voy. HYDERABAD.

AYDER-NAGOR. Voy. HYDERNAGUR.

AYDIE, *Pau*, B.-Pyrén. (Béarn).

AYDIUS, *Oléron*, B.-Pyrén. (Béarn).

AYDOILLES, *Epinal*, Vosges (Lorraine).

AYDON, b. d'Angl. (c. de Northumberland), à 2 l. O. de Hexham.

AYE, b. du c. de Suffolk (Angl.), à 7 l. N. d'Ipswick. Deux dép. au parlement.

AYEN (le Temple d'), *Brive*, Corrèze (Limousin).

AYEN-BAS, ch.-l. de cant. *id.* id.

— haut, *id.* id.

AYENCOURT, *Montdidier*, Somme (Pic.).

AYERBE, b. de l'Aragon (Esp.), au pi. des Pyrén., à 8 l. S. de Jaca.

AYERSTOWN, v. du New-Jersey (Ét.-Unis), à 4 l. S. E. de Burlington.

AYES, *Le Touvet*, Isère (Dauphiné).

AYET, *St.-Girons*, Ariège (Comminge).

AYETTE, *Bapaume*, Pas-de-Calais (Artois).

AYGUEBERRE, *l'Ile-en-Jourdain*, Gers (Armagnac).

AYHERRE, *St.-Palais*, B.-Pyrén. (Béarn).

AYLESBURY. Voy. AILESBURY.

AYLSHAM, pet. v. du c. de Norfolk (Angleterre).

AYMARGUES, *Armasanicæ*. Voy. AIMARGUES.

AYMÈRES, *Rodez*, Aveiron (Rouergue).

AYMET, *Marmande*, Lot-et-Gar. (Agénois).

* AYMONTIUM, Ayamonte.

AYMOUTH, b. d'Écosse, c. et à 2 l. N. de Berwick. Pêche du hareng; 1,000 hab.

AYNA, b. d'Espagne, prov. de la Manche; à 17 l. S. E. d'Alcaraz, sur le Mando.

AYNAC, *Gramat*, Lot (Quercy).

AYNAT, *Tarascon-sur-Ariège*, Ariège (Pays-de-Foix).

AYNÉ, *Lourde*, H.-Pyrén. (Gasc.).

AYNES-MONTARNAL, *Rodez*, Aveiron (Rouerg.).

AYORA, v. d'Esp., à 8 l. O. de Saint-Philippe.

AYR OU AIR, c. d'Écosse, d'env. 20 l. de long sur 7 de large, traversé par la riv. du même nom, qui prend sa so. sur les limites du c. de Lanerck et se jette dans la Clyde : baie considér.; ter. fert. en pâtur.; 3 distr. : Carrick, Kyle et Cunningham; 103,954 habit.—*Ayr*, v. capit. du c., à l'emb. de l'Ayr, bon port; comm. en charbon, grains, fer, salaisons; filat. de coton : hôpital pour les lépreux. Pop. 5,000 hab. Un dép. au parl. A 25 l. S. O. d'Edimbourg. Lat. N. 55. 27. l. O. 7.—Riv. du duché de Bar.—Golfe d'Irlande.

AYRAN, *Castres*, Gironde (Guienne).

AYREINS, *Aurillac*, Cantal (Auvergne).

AYRENS, *Villeneuve-sur-Lot*, Lot-et-Garonne (Agénois).

AYRIGNAC, *Séverac*, Aveiron (Rouergue).

AYROS, *Argellez*, Htes-Pyrénées (Bigorre).

AYTERPILLY, v. du Mysore (Ind.), à 2 l. S. de Colar.

AYTON, pet. v. de la Livadie (Turq. d'Eur.); évêché suffragant de Lépante.

AYTRÉ, *La Rochelle*, Char.-Inférieure (Aunis).

AYTUA, *Prades*, Pyrén.-Orient. (Roussillon).

AYUTLA, riv. de la prov. de Guatimala (Amér. méridionale).

AYVELLES (la Gr. et la Pet.), *Mézières*, Ardennes (Champagne).

AYZAC, *Argellez*, Htes.-Pyrénées (Bigorre).

AYZIEU, *Nogaro*, Gers (Armagnac).

AZAC-LE-RIS, *le Dorat*, Hte.-Vienne (Marche). Verrerie.

AZAGRA, b. de la Navarre (Espagne).

* AZAMA, Zamora.

AZAMBUJA, v. d'Estramad. (Portugal).

AZAMOR, *Azamurium*, pet. v. marit. d'Afr. (roy. de Fez), sur la Morbeia; ruinée par les Portugais, en 1513, compte encore plus de 1,000 habit. A 28 l. N. de Maroc. Lat. N. 33. 20. l. O. 10. 35.

AZANA, près Vico, *Ajaccio*, Corse.

AZANAGHIS, anc. pp. d'Afr., au Sénégal, trafiquant avec les Nègres de l'intérieur.

AZANGARO, v. et prov. du Pérou (Amér. mérid.); born. N. et E. par la prov. de Carabaya, S. par celle de Larecaya. Bêtes à laine en gr. nombre. La v. est sur le lac Titicaca.

* AZANIA. Voy. BARBARIA.

AZANNE, *Damvilliers*, Meuse (Lorraine).

AZANS, *Dôle*, Jura (Fr.-Comté).

AZAR, v. de la prov. de Hadramaut (Arabie); à 26 l. S. E. d'Amanziriffedin.

AZAREDO, port de mer, sur la côte du Brésil. Lat. S. 20. 13. l. O. 42. 35.

AZAS, *Toulouse*, H.-Garonne (Languedoc).

AZAT-CHATENET, *Guéret*, Creuse (Marche).

AZAY, *Vendôme*, Loir-et-Cher (Beauce).

— le Brûlé, *Saint-Maixent*, Deux-Sèvres (Poitou).

— le-Chétif, *Loches*, Indre-et-Loire (Touraine).

— le-Féron, *Preuilly* (*Indre-et-Loire*), Indre (Touraine).

— sur-Cher, *Tours*, Indre-et-Loire (Touraine).

— sur-Indre, *Loches*, Indre-et-Loire (Touraine).

— sur-Thoué, *Parthenay*, Deux-Sèvres (Poitou).

— le-Rideau, ch.-l. de cant., bur. de poste, Indre-et-Loire (Touraine). A 59 l. S. O. de Paris.

AZCOYLIA, jol. b. d'Esp., dans une vall. de la Biscaye; patr. d'Ignace de Loyola A 10 l. S. O. de Fontarabie.

AZÉ, *Château-Gontier*, Mayenne (Anjou).

—, *Cluny*, Saône-et-Loire (Bourgogne).

* AZECA, v. de la tribu de Juda, jadis aux Amorrhéens; Dieu y fit tomber une pluie de pierres sur les ennemis de son peuple.

AZELOT, *Saint-Nicolas-du-Port*, Meurthe (Lorr.).

AZEM. Voy. ASUAM.

AZENAY, *Palluau*, Vendée (Anjou).

AZENIGHUR, v. de la prov. d'Allahabad (Ind.).

Digitized by Google

AZERABLES, *Saint-Benoît-du-Sault* (Indre), Creuse (Berry).

AZERAILLES, *Bacarat*, Meurthe (Lorraine).

AZERAT, *Périgueux*, Dordogne (Périgord).

— , *Brioude*, Haute-Loire (Auvergne).

AZEREIX, *Tarbe*, Hautes-Pyrénées (Bigorre).

AZEREK (Bahr-El-) ou *la riv. Bleue*, riv. d'Abyssinie; a sa source au roy. de Gojam, trav. le lac Dambra, baigne l'Abyssinie et le Sannaar; emb. au Nil, près de Gerry. Voy. ASTAPUS.

AZERGUES, pet. riv. non navigable du dép. du Rhône, a sa source aux mont. qui séparent le Beaujolais du Forez, et son emb. à la Saône, à 1 mille d'Anse.

AZET, *Arreau*, Hautes-Pyrénées (Gascogne).

AZEVILLE, *Montebourg*, Manche (Normandie).

AZHOR, pet. v. du Mazandéran (Perse), près la mer Caspienne.

AZIEU, *Lyon* (*Rhône*), Isère (Dauphiné).

* **AZILIS.** Voy. AXILIS.

* **AZILIUM-MANSUM**, le Mas-d'Azil.

AZILLANET, *Azille* (Aude), Hérault (B.-Lang.).

AZILLE, pet. v. du Bas-Languedoc (Aude), bur. de poste, arr. et à 5 l. O. de Narbonne, 192 l. S. O. de Paris. Pop. 1.500 hab.

AZILONE-E-AMPAZA, *Ajaccio*, Corse.

AZIMONT, l'*Ile-en-Jourdain*, Gers (Armagnac).

AZIMOOR, v. du distr. de Doulah (Ind.), à 30 l. N. de Bénarès, 29 l. S. E. d'Oude.

AZINCOURT, *Azincurtum*, vill. de l'Artois (Pas-de-Calais), célèb. par la bataille perdue par les Franç. contre les Anglais, en 1415. A 4 l. N. O. de St.-Pol, 1 l. de *Fruges*, bureau de poste.

AZINCOURT, *Bouchain*, Nord (Hainaut).

AZINIÈRES, *Milhau*, Aveiron (Rouergue).

AZIO, *Actium*, pet. v. de la Turq. d'Europe, sur le g. de l'Arta, en face de la Prevesa; célèbre par la bat. navale entre Octave et Antoine. Lat. N. 39. 10. l. E. 18. 45.

* **AZIOTH**, v. épisc. sur le Nil; on y adorait Diane.

* **AZIRIS**, v. consid. de l'Arménie, près du Tigre, prov. de Derxène, sur les bords du Lycus; aujourd. *Erzeroum*.

AZIRUTH, v. d'Égypte, sur la mer Rouge.

AZMER, gr. prov. de l'Ind., sablonneuse et presque sans eau. Voy. AJEMIR.

AZMURGUNGI, autref. **AZMURDUN**, v. du distr. de Sichet (Bengale).

AZMUT ou **ASMUS**, anc. v. d'Anatolie (Turq. As.); à 30 l. S. E. de Scutari.

AZOF ou **AZOW**, v. forte du gouv. d'Ekaterinoslaw (Russie d'Eur.), à 7 l. de l'emb. du Don; cédée aux Russes en 1774. Comm. de caviar. Lat. N. 47. l. E. 37. Cette v. donne son nom à la mer d'Azof, autref. *Palus-Méotides*, qui reçoit le Don, et communique à la mer Noire par le détr. de Caffa : elle a 120 l. de long, depuis la v. d'Azof jusqu'à Perekop, et env. 50 l. de large; ses eaux paraissent diminuer progressivement vers les côtes orientales. Voy. TANAIS.

AZOLETTE, *Beaujeu*, Rhône (Beaujolais).

* **AZOR**, à 9 l. de Saint-Joppé.

* **AZORUS**, v. de la Thessalie, au N. O.; auj. *Servitza*.

* **AZOTH** ou **ASDOD**, v. consid. de la Palestine, une des cinq Satrapies des Philistins, bien fortifiée, avec un beau p., sur la côte de la Médit., au N. d'Ascalon et à l'O. de Jérusalem : Psammeticus ne put la prendre en 29 ans de siége.

AZOUDANGE, *Dieuze*, Meurthe (Lorraine).

AZOWAY, pet. v. du territ. d'Ardra, sur la côte des Esclaves (Afrique).

AZPEITIA. Voy. AZCOYLIA.

AZRAH-BEN-AREN, v. de l'Irac-Arabi, sur le Tigre, à 5 l. N. O. de Korna.

AZRAK, riv. de la Turq. Asiat.; se jette dans l'Euphrate.

AZUA ou **AZUCA**, pet. v. sur la côte S. de l'île de Saint-Domingue, à 30 l. E. S. du Port-au-Prince.

AZUAGUES, pp. chrétiens de Barbarie.

AZUAGA, pet. v. et citad. de l'Estram. espagnole.

AZUELA, riv. du Quito; se jette dans le fleuve des Amazones.

AZUMAR, v. de l'Alentejo (Port.).

AZUR, *Dax*, Landes (Gascogne).

AZURAR, v. de la prov. d'entre Douro-et-Minho (Port.); à 6 l. S. O. de Braga.

AZURARA, v. de la Beira (Port.); à 2 l. S. E. de Viseu.

AZURI, pet. île du g. de Venise.

AZY, *Villequiers*, Cher (Berry).

— aux-Amoignes, *Nevers*, Nièvre (Nivernais).

— Bonneil, *Château-Thierry*, Aisne (Brie).

— le-Vif, *St.-Pierre-le-Moutier*, Nièvre (Nivernais). Mines de fer et forges.

* **AZZA**, Gaza.

AZZIRIS, pet. p. de mer du territ. de Barca (Afr.). Lat. N. 32. 35. l. E. 20. 5.

AZZOGLIO, v. de la princip. de Masserano (Italie); à 2 l. N. N. E. de Masserano.

B

BAA

BA, pet. v. marit. de Guinée (Afr.), au roy. d'Ardra : comptoir hollandais.

BAADSTED, v. marit. de la prov. de Schonen (Suède), sur le Categat. Lat. N. 56. 28. l. E. 10. 20.

BAA

BAALBECK, *Héliopolis*, anc. v. de Syrie (vall. du Liban), au pays des Motoualis, entre Damas et Tripoli. Très-beaux monum. d'antiq., parmi lesquels les ruines du fam. temple du Soleil; a beauc. souffert

Digitized by Google

des Turcs et des trembl. de terre; à peine 1,200 hab. A 15 l. N. N. E. de Damas. Lat. N. 34. 1. l. E. 33. 46.

BAALON, *Mézières*, Ardennes (Champagne).

—, *Stenay*, Meuse (Lorraine).

—. Voy. **BALLON**.

BAAR, b. du cant. de Zug (Suisse); à 6 l. N. O. de Schwitz. — Voy. **BARR**.

BABA, *Physcus*, cap sur la côte sept. de l'Anatolie (mer Noire). Lat. N. 41. 8. l. E. 29. 26.—Distr. de la prov. de Guayaquil (Amér. mérid.), de 22 l. de long; avec une v. du même nom : coton au territoire.

BABACOS, groupe d'île de la mer du Sud, dans les parages des îles des Amis, découv. par les Esp. en 1793.

BABA-DAGH, hautes mont. de l'Anatolie.

BABADAGI, pet. v. de Bulgarie, sur la mer Noire; à 7 l. N. E. de Temeswar. Beauc. d'aigles dans le voisinage. Voy. **TOMI**.

BABAHOYO, distr., v. et riv. de la prov. de Guayaquil (Amér. mérid.). La v., très-commerçante, est l'entrepôt des provinces voisines. Lat. S. 1. 47.

BABAIN, deux v. de Perse, une dans le Kerman et l'autre dans le Korasan.

BABART, *Saint-Béat*, Hte.-Garonne (Comminge).

BABAUDIÈRE (la), *Arpajon*, Seine-et-Oise (Ile-de-France).

* **BABBA OU JULIA CAMPESTRIS**, anc. v. de l'intérieur de la Mauritanie Tingitane (Emp. de *Maroc*), à 25 l. S. de Tingis (Tanger); auj. *Naranja*.

BABEAU, *Saint-Chinian*, Hérault (Languedoc).

BABELA, v. de l'Irac (Perse), à 29 l. S. E. d'Ispahan.

* **BABEL** (Tour de); position incertaine. Plusieurs la placent dans l'endroit où depuis on bâtit Babylone.

BABEL (St.-), *Issoire*, Puy-de-Dôme (Auvergne).

BABEL, v. d'Égypte, sur le Delta, à 14 l. N. du Caire. Voy. **BYBLOS**.

BAB-EL-MANDEB OU BAB-EL-MANDEL (*Porte de Deuil*), détr. d'env. 6 l. de large, entre l'Afr. et l'Arabie, formant la communication entre la mer Rouge et la mer des Indes : tout auprès, pet. île et mont. du même nom. Lat. N. 12. 40. l. E. 42. 5. Voy. **DIRE**.

BABELEA, v. du Dowlatabad (Ind.), à 12 l. N. d'Oudighir.

BABEN, île de la mer des Indes, d'env. 6 l. de long, au milieu d'autres plus pet. Lat. N. 7. 41. l. E. du 128e au 129e degré.

BABENHAUSEN, v. du cerc. du H.-Danube (Bav.), sur la Gunz; avec deux chât. A 9 l. S. E. d'Ulm.

BABENSKOI, v. du gouv. d'Archangel (Russie), à 33 l. N. O. de Kola.

BABEUF, *Noyon*, Oise (Picardie). Cidre estimé.

BABIC OU BABABEG, v. de Perse, près des confins N. O. du Kerman; avec un bazar magnifique : fruits abondants au territoire.

BABICA, pet. v. du gouv. de Minsk (Russie d'Eur.), sur la Prypée; à 4 l. S. de Mozyr.

BABIN, b. d'Égypte et grotte où l'on a représenté un sacrifice au Soleil; à 32 l. S. de Faioum.— V. du gouv. de Podolie (Russie d'Eur.,) à 10 l. N. E. de Braclaw.— V. de Pologne, à 3 l. S. O. de Lublin. — V. de la Gallicie, à 12 l. S. O. de Belez.

BABINS (les), *La Ferté-Alais*, Seine-et-Oise (Gatinais).

BABINOVITCHI, pet. v. de la Russie d'Eur., à 24 l. N. de Mohilov. Lat. N. 54. 52. l. E. 27. 49.

BABOLCA, b. de la B.-Hongrie, à 4 l. de Presnitz.

BABREA, distr. de la péninsule mérid. du Guzerate (Ind.), renfermant la forter. de Chitpour et le temple de Diu; aux Marattes.

BABUYANES, îles basses et désert. de la mer Pacif., à 10 l. N. de Nuçon; dangereuses pour les navig. Babuan, une d'entre elles, a 8 l. de circuit.

BABY, *Bray-sur-Seine*, Seine-et-Marne (Champ.).

* **BABYLONE**, v. cap. de la Chaldée, bâtie par Nemrod ou Bélus, embellie par Nabuchodonosor, agrandie par Sémiramis, devait avoir près de 15 l. de circonférence. Maisons isolées et terres cultivées dans ses murs, traversée par l'Euphrate : jardins en amphithéâtre, au-dessus de colonnades; quais, fam. tour de Bélus, ponts, palais et surtout remparts, qu'on mettait au nombre des sept merveilles du monde : longtemps cap. des Assyriens, puis de son propre roy. fondé par Nabonassar; berceau de l'astronomie et du culte des astres; auj. tellement anéantie qu'il serait difficile d'en fixer l'emplacement; ne peut être la même que Bagdad, comme on l'a cru, puisque Bagdad est sur le Tigre, et que Babylone était sur l'Euphrate.— V. de la Basse-Égypte, sur le Nil, à 4 l. de Memphis, fondée par les Perses, à l'époque de l'expédit. de Cambyse, près du canal qui allait joindre la mer Rouge. Sur ses ruines est le Grand-Caire.

* **BABYLONIE OU CHALDÉE**, contr. d'Asie, au S. de la Mésopotamie, trav. par l'Euphrate et le Tigre, born. E. par la Susiane, O. par l'Arabie-Déserte; divis. en Auritanide et Amordacie; cap. Babylone : auj. l'*Irac-Arabi*.

BAC-A-BERY, rel. de p., *Reims* (*Marne*), Aisne (Champagne).

BAÇA, *Basti*, anc. v. forte du roy. de Grenade (Esp.), constr. par les Maures, sur le Guadalentin; belles promenades. A 7 l. S. O. de Huescar. Lat. N. 37. 30. l. O. 4. 40.

BAÇAÏM, *Bacenum*, v. et p. de l'Ind., dans la presqu'île en-deçà du Gange, sur la côte de Cuncan, souvent ravagée par la peste : mélange d'habitants. A 8 l. N. de Bombay. Lat. N. 19. 21. l. E. 70. 15.

BACALAL, lac de 14 l. de long sur 5 de large, dans la prov. d'Yucatan (Mexique); à 12 l. S. O. de Valladolid.

BACALAN, v. de la Gr. Bukharie, à 50 l. E. S. E. de Balk.— Mont. à 43 l. E. de Balk.

BACALAN, *Bordeaux*, Gironde (Guienne).

BACALLAO, pet. île près de la côte or. de Porto-Rico (une des Antilles).

BACAR OU BAKAR, *Bacara*, contr. riche et fert. de l'Ind., dans la partie orient. du Delhi, arrosée par le Gange. Bikanar, capitale.

BACASERAY. Voy. **BAKTSCHÉSÉRAI**.

BAC-AUBENCHEUL, rel. de p., *Cambray*, Nord (Cambrésis).

BACCANO, b. d'Ital., sur un lac et une riv. du même nom, dans le cratère d'un anc. volcan; à 7 l. N. O. de Rome.

BACCANORE, v. du Canara (Ind.), à 5 l. S. de Barcelone.

BACCARAT OU BACARAT, pet. v. de Lorraine (Meurthe), ch.-l. de cant., bur. de p. Pop. 1,500 hab. Comm. de bois et de planches; fabr. de toiles de coton; forges, verrerie. A 4 l. E. de Lunéville, 86 l. N. de Paris.

BACCARETS, *Auterive*, H.-Gar. (Languedoc).

BACCARISSE, *Mirande*, Gers (Armagnac).

* **BACCA-SERA**, Baktschésérai.

* **BACENIS-SYLVA**, forêt de Germanie, entre les Suèves et les Chérusques; une des branches de la forêt Hercinienne (*Forêt Noire*).

* **BACENUM**, Baçaïm.

BACH. Voy. **BATHA**.

BACH, *Cahors*, Lot (Quercy).

BACHAC, *Castel-Jaloux*, Lot-et-Gar. (Guienne).

BACHAMBRE, *Meulan*, Seine-et-Oise (Ile-de-France).

BACHAMPS, *Maubeuge*, Nord (Hainaut).

BACHARACH, *Bacaracum*, pet. v. de la rég. de

Digitized by Google

Coblentz (Prusse), sur la riv. g. du Rhin ; fameuse par ses excell. vins. A 7 l. O. de Mayence. Lat. N. 50. 20. long. E. 5. 15.

BACHAS, *Martres*, H.-Garonne (Comminge).

BACHELBRONN, *Weissenbourg*, B.-Rhin (Alsace). Mine d'asphalte.

BACHELERIE (la), *Terrasson*, Dordogne (Limous.).

BACHEN, *Aire-sur-l'Adour*, Landes (Gascogne).

BACHER, hautes mont. de la Styrie.

BACHIAN, *Bachianum*, île de la mer des Indes (une des Moluques) ; a 18 l. de long et 7 de large ; très-fert., prod. surtout du girofle, du sagou et des noix muscades. Cap. Salongo. Lat. S. 1. long. E. 125. 8.

BACHILIONE OU BACCHIGLIONE, *Medoacus minor*, riv. d'Ital. ; passe à Padoue, et se jette dans le g. de Venise.

BACHIMONT, *Auxy-le-Château*, Pas-de-Calais (Artois).

BACHIVILLIERS, vill. du Vexin, dans l'Ile-de-Fr. (Oise), arr. de Beauvais. Pop. 300 hab. Grains et bois ; four à chaux, tuilerie : chât. nouvell. reconstruit, avec un beau parc. A 14 l. et dem. N. de Paris, 1 l. et dem. N. E. de *Chaumont*.

BACHMUT, v. du gouv. d'Ekaterinoslaw (Russie d'Europe), ch.-l. de cerc., sur une pet. riv. du même nom, dans le pays des Cosaques du Don. Salines, comptoir et garnison impériale ; à 40 l. E. d'Ekaterinoslaw. Lat. N. 48. 25. long. E. 35. 19.

BACHOS, *Saint-Béat*, H.-Garonne (Comminge).

BACHTE, com. de la prov. de la Flandre-Orient. à 2 l. de Gand (Belg.), pop. 360 hab.

BACHY, *Lille*, Nord (Flandre).

BACILLY, *Avranches*, Manche (Normandie).

BACKAR OU BEHKUR ET BEKHIER, distr. et v. du Moultan (Ind.) ; la v. près de la jonction de l'Indus avec la riv. Dummoudy. Lat. N. 28. 31. l. E. 67. 37.

BACKNANG, v. du cerc. du Necker (Wurtemberg), sur la Muhr ; à 4 l. N. E. de Stuttgard.

BACLE (la), *Banlieue de Paris*, Seine (Ile-de-Fr.).

BACO, v. cap. de l'île de Mindora (une des Philippines). Lat. N. 13. 18. long. E. 118. 40.

BACON, v. du Sigistan (Perse), à 30 l. N. E. de Zareng. — V. sur la côte or. de l'île de Luçon. Lat. N. 2. 52. long. E. 94. 33.

BACON, *Meun-sur-Loire*, Loiret (Orléanais).

—, *Antibes*, Var (Provence).

— (le), *Saint-Chély*, Lozère (Languedoc).

BACONNE, *Reims*, Marne (Champagne).

BACONNIÈRE (la), *Ernée*, Mayenne (Maine).

BACONO, riv. de la prov. de Caraccas (Amér. mérid.), entre la prov. de Varinas et celle de Vénézuéla.

BACOTTE. Voy. ARSY.

BACOU OU BAKOU, *Albanopolis*, v. forte et anc. du Shirvan (Perse), sur un rocher escarpé, près de la mer Casp., à l'extrém. sept. du g. de Ghilan : entourée d'un double mur et d'un fossé que l'on peut remplir d'eau en 24 heur. ; cédée à la Russie en 1723, rendue à la Perse en 1735, reprise en 1801 par les Russes auxquels elle appartient auj. Coton, soie et fruits, au territ. ; comm. d'huile de noix et de naphte ou pétrole. Lat. N. 42. 22. long. E. 48. 42.

BACOUEL, *Amiens*, Somme (Picardie).

BACOURT, *Château-Salins*, Meurthe (Lorraine).

BACQUEPUIS, *Evreux*, Eure (Normandie).

BACQUEVILLE, *Ecouis*, Eure (Normandie). Fabr. de toiles à matelas et coutils.

—, ch.-l. de cant., *Omonville*, Seine-Inférieure (Normandie) ; 2,400 hab.

BACS, pet. v. de Hongrie, à 10 l. E. d'Esseck.

* **BACTRA**, gr. et riche v. d'Asie, cap. de la Bactriane ; auj. *Balk*, sur le *Deback*.

* **BACTRIANE**, gr. pays d'Asie, au N. E. de la Perse, borné N. par la Sogdiane, E. par l'Inde, S. par les Paropamisades, O. par l'Arie ; mont. élevées, vallons fert., plaines sablonneuses ; auj. le pays de *Balk*, dans la *Tartarie indép.* Voy. KORASAN.

BACTRIANI, v. de la Géorgie as., à 20 l. N. de Téflis.

* **BACTRUS**, riv. d'Asie, dans la Bactriane ; avait sa so. aux monts Paropamisades, passait à Bactra (*Balk*), et se jetait dans l'Oxus ; auj. le *Debach*.

* **BADA**, Baden.

BADACHIAN, v. de la gr. Tartarie, sur le Balcan.

BADAGIS, v. du Korasan (Perse), à 14 l. N. de Fusheng.

BADAGSHAN, v. de la gr. Bukharie, sur le Gihon, forte, bien bâtie et assez peuplée. Mines d'or, d'argent et de rubis. A. 100 l. E. q. N. de Balk. Lat. N. 37. 20. long. E. 66. 25.

* **BADAI**, pp. Tartares ; adoraient le soleil dont ils figuraient l'image par une pièce de drap rouge élevée en l'air.

BADAILLAC, *Vic-sur-Cère*, Cantal (Auvergne).

BADAJOZ, *Badajocium*, v. épisc. d'Esp., cap. de l'Estramadure, dans une belle plaine sur la Guadiana, aux front. du Portugal ; bon chât., pont fameux de 1,864 pieds de long, ouvr. des Romains, et célèb. par la vict. que Don Juan d'Autr. y remporta sur les Portugais, en 1661 : prise par les Franç. en 1811. Pop. 14,600 hab. ; manuf. roy. de chapeaux. A 70 l. S. de Madrid. Lat. N. 38. 42. long. O. 9. 12.

BADALONA, v. d'Esp. sur la côte de la Catalogne ; avec une forteresse. A 3 l. N. E. de Barcelonne.

BADAROUX, *Mende*, Lozère (Gévaudan).

BADASCA, pet. v. du gouv. d'Irkoutsk (Sibérie), sur l'Angara ; à 30 l. N. O. d'Irkoutsk.

BADE, gr.-d. d'Allem., borné N. par la Hesse et la Bav., O. par le Wurtemberg, S. E. par le Rhin ; d'abord divisé en deux margraviats, de *Bade-Baden* et de *Bade-Dourlach*, lesquels furent réunis sous un seul prince, à la mort du dernier margrave de *Bade-Baden*. Superf. actuelle, 518 l. carr. ; 97 v. et b., 2, 454 vill. et ham. : sol mont. dans la part. mérid., général. fert., prod. blé, vin, légumes, fruits en abondance, houblon, lin, chanvre, etc. : beauc. de manuf. et de fabr. en tous genres. Divisé en 7 cercles : Seekreis (ou du lac), ch.-l. Constance ; du Danube, Villingen ; de Treisam, Fribourg ; de la Kinsig, Offenbourg ; de la Murg et Pfinz, Dourlach ; du Necker, Manheim ; du Mayn et Tauber, Wertheim. Gouv. représentatif ; pouvoir exécut. exercé par le gr.-duc, pouvoir législ. par deux chambres. Dette publ., environ 34,000,000 de fr. ; forces mil. 10,970 h. de toutes armes. Pop. 1,000,500 hab. Carlsruhe, capitale.

BADE OU BADEN, *Thermæ inferiores*, v. du cerc. de Murg et Pfinz (gr.-d. de Bade), sur l'Oelbach, renom. par ses eaux therm. conduites dans chaque maison, et par ses vignobles ; chât. sur une mont. : près du Rhin, à 2 l. S. E. de Rastadt, 8 N. E. de Strasbourg, 135 E. de Paris. Lat. N. 47. 24. long. E. 5. 47.

BADE, *Thermæ superiores* ou *Helveticæ*, anc. v. de Suisse, au canton d'Argovie, sur la Limat, avec un beau chât. ; remarq. par ses eaux therm. sulfureuses ; env. 200 bains partic., 2. gr. pour les pauv. : 8 sources les entretiennent ; connus des Romains ; antiquités. A 4 l. N. E. de Zurich, 12 S. E. de Bâle.

BADE, *Thermæ-Austriacæ*, pet. v. de la B.-Aut., sur la Schwœcha, à 6 l. O. de Vienne. Bains chauds.

BADE (la), *Castres*, Tarn (Languedoc).

BADEFOL, *Bergerac*, Dordogne (Périgord).

—, d'Ans, *Exideuil*, Dordogne (Angoumois).

BADEN, *Vannes*, Morbihan (Bretagne).

Digitized by Google

BADENALLY, v. du Mysore (Ind.), à 4 l. S. de Seringapatam.

* **BADENBERGA**, Bamberg.

BADENOCH, distr. montueux et stér. du côté d'Inverness (Ecosse sept.), traversé par la Spey.

BADENS, *Carcassonne*, Aude (Languedoc).

BADENUCHI, v. de la Nouv. Navarre (Mex.), à 33 l. E. du fort Atlar.

BADENWEILER, v. du cerc. de Murg et Pfinz (gr.-duc. de Bade); eaux therm. très-salut., mines de fer, forges. A 4 l. S. E. de Fribourg. Lat. N. 47. 40. l. E. 5. 15.

* **BADERA**, Baziéges.

BADERALLY, v. du Béjapour (Ind.), à 6 l. S. O. de Raibang.

BADEVEL, *Montbelliard*, Doubs (Fr.-Comté).

BADIA, b. du roy. Lomb.-Vénit., sur la droite de l'Adige; à 7 l. O. de Rovigo.

* **BADIA**, v. d'Esp., prise par Scipion.

* **BADIA-NOVA**, Badajoz.

BADIBOU, v. du pays des Jolofs (Afr.), à 21 l. E. d'Albreda.

BADIC (le), *Saint-Antonin*, Tarn-et-Garonne (Rouergue).

BADIE (la), *Albi*, Tarn (H.-Languedoc).

BADIS, f. de Livonie (Russie), au S. du g. de Finlande; à 4 l. E. de Reval. Nat. N. 58. 55. l. E. 23. 5.

BADJAURA, b. d'Egypte, sur la gauche du Nil; à 3 l. S. E. de Dendera.

BADKIS ou PASIN, v. du Korasan (Perse), à 12 l. N. de Hérat.

BADMENIL, *Baccarat*, Meurthe (Lorraine).

— **aux-Bois**, *Remberviller*, Vosges (Lorr.).

BADON (LE SALIN DE), *Arles-sur-le-Rhône*, Bouc.-du-Rhône (Provence).

* **BADONICUS-MONS**, Bath.

BADONVILLE. Voy. **BROUÉ**.

BADONVILLER, *Blamont*, Meurthe (Lorraine). Fabr. d'alènes, poinçons, faïence et poterie : foires de 2 j., les 7 fév., 8 mai, 6 août, 9 nov.

BADONVILLIERS, *Vaucouleurs*, Meuse (Lorr.).

BADOO, deux v. du roy. de Woulli (Afr.)

BADOULA, pet. v. de l'île de Ceylan.

BADRACHILLUM, pet. v. du roy. de Golconde (Ind.), sur la gauche du Godavery. A 60. l. E. N. E. de Hyderabad.

BADROWLY, v. du Guzerate (Ind.), à 6 l. E. de Surate.

* **BADUENNE (BOIS DE)**; 900 Romains y furent taillés en pièces par les Germains; auj. la forêt de *Seuen-Wolden*, dans la Frise.

BADULATO, v. commerçante de la Calabre-Ultér. (roy. de Naples), à 5 l. S. E. de Squillace.

BADULE, pet. v. du Ceylan, à 20 l. S. E. de Candy.

BADUSH, v. de l'Arménie Turq., à 3 l. N. de Mosul.

BADY, v. consid. du roy. de Woulli (Afr.).

BAEÇA, *Biatia*, *Vitia*, v. d'Andal. (Esp.), sur le Guadalquivir, à 28 l. N. E. de Cordoue. Université fondée par Jean d'Avila; gr. comm. de chanvre. — V. de la prov. de Los-Quixos (Pérou).

* **BAECULE**, v. de l'Espagne bétique, au territ. de Castulo : bataille entre Scipion et Asdrubal.

BAEDOU, roy. consid. du centre de l'Afr., tributaire du Bambarra; au S. du Tombouctou : intér. peu connu.

BAEL, com. de Brabant (Belg.), à 2 l. et dem. de Louvain; pop. 700 hab.

BAELEGEM, com. de la Flandre orient. (Belg.), à 3 l. de Gand, 2,540 hab.

BAELEN, prov. d'Anvers (Belg.), à 4 l. de Turnhout. Pop. 2,800 hab. — (Belg.), prov. de Liége, com. de 2,000 hab., près Verviers.

* **BAELON**, v. marit. d'Esp., dans la Bétique, près du détr. de Gades (*Gibraltar*); commerçait en sel. Aujourd'hui *Balonia*.

BAENA ou VANEA, v. d'Andal. (Esp.), entourée de murailles, assez peuplée; salines. A 6 l. E. S. E. de Cordoue.

BÆRWALD, pet. v. de la rég. de Francfort-sur-l'Oder (Prusse), à 3 l. O. de New-Stettin.

* **BÆTIS**, un des princip. fl. de l'Espagne, arrosait la Bétique à laquelle il donnait son nom (l'*Andalousie*); avait sa so. dans les monts Orospeda (*la Sierra-Morena*), et se jetait dans l'Océan par deux emb., dont celle du S. est actuell. desséchée; auj. le *Guadalquivir*.

* **BÆTURIA**, cant. de l'Esp.; auj. la part. mérid. de l'*Estramadure*.

BAERDEGEM, com. de la Flandre orient. (Belg.), à 6 l. de Termonde, pop. 800 hab.

BAESRODE, com. de la Flandre orient. près d'Alost (Belg.), 2,500 hab.

BAEVEGEM, Flandre orient. (Belg.), à 4 lieues de Termonde, 800 hab.

BAEXEM (Belg.), com. du Limbourg, près Ruremonde; pop. 600 hab.

BAFFA ou BAFE, v. marit. de l'île de Chypre, avec une forte citad.; bâtie sur les ruines de *Paphos*. Beau cristal de roche. A 27 l. O. S. O. de Nicosie. — Cap sur la côte S. de la même île. Lat. N. 34. 57. long. E. 29. 53.

BAFFA ou BOFO, port de mer sur la côte d'Afrique. Lat. N. 5. 10. l. O. 11. 17.

BAFFE (la), *Epinal*, Vosges (Lorraine).

BAFFIE, *Ambert*, Puy-de-Dôme (Auvergne).

BAFFIN (baie de), g. immense de l'Amér. septent., découvert en 1616 par l'Angl. Guillaume Baffin. Il est au N. E. de la baie de Hudson, et s'étend du 70e au 80e degré de lat. N., et du 42° 35′ au 82° 35′ de l. O. : baleines en grand nombre.

BAGA, pet. v. de la Catalogne (Esp.), à 8 l. S. E. d'Urgel.

* **BAGACUM**, v. de la Gaule Belgique, cap. des Nervii; auj. le vill. de *Falais-sur-Mehaigne*, près du Quesnoi (*Nord*). — Bavai.

* **BAGADAONIE**, grande plaine, dans la part. S. de la Cappadoce.

* **BAGAÏ ou BAGAIS**, v. d'Afr., dans la Numidie (roy. d'*Alger*), à 35 l. S. O. de Cirtha, près des monts Aurasius (*Gebel-Auras*), rebât. par Justinien, et appelée Théodorie, du nom de sa femme; aujourd'hui *Bagay*.

BAGARDS, *Anduze*, Gard (B.-Languedoc).

BAGAS, *la Réolle*, Gironde (Bazadois).

BAGAT (le), *Cahors*, Lot (Quercy).

BAGATELLE. Voy. **NEUILLY-SUR-SEINE**.

* **BAGAUDES ou BACAUDES**, troupe de Gaulois révoltés contre les Romains, sous les dern. empereurs; établirent à deux l. au-dessus de Lutetia (*Paris*), un camp fortifié, sur la Marne, où ils se soutinrent quelque temps. Son emplacement présumé est à l'endroit appelé auj. *Saint-Maur-des-Fossés*.

BAGAY, *Bagasis*, pet. v. du roy. d'Alger, à l'O. de Tébéssa; c'est l'anc. Théodorie de Numidie.

BAGDAD, *Bagdatum*, v. célèbre de la Turq. As., sur le bord oriental du Tigre, cap. du pachalick de même nom qui comprend la totalité de l'Irac-Arabi; fondée en 762, par le calife Abu-Jaafar-Almansor, et bâtie en 4 ans : grande, fortifiée, compte environ 60,000 hab., la plup. Arabes; fournit des march. de l'Inde à une gr. part. de l'Asie. Fabr. de maroquin; coutellerie estimée; rendez-vous de nombr. carav.; consulat général franç. On croit que cette v. est assise sur les ruines de Séleucie, ou d'Irénopolis; murailles

Digitized by Google

de briques, bazars, bains et autres objets remarq., parmi lesquels le tombeau du prophète Ézéchiel. A 100 l. N. N. O. de Bassora et 475 E. de Constantinople. Lat. N. 33. 20. 1. E. 42. 0.

BAGDAJIG, pet. v. fortif. de la Géorgie Asiat., à 24 l. N. O. d'Akalsiké.

BAGÉ-LA-VILLE, *Mâcon* (*Saône-et-Loire*), Ain (Bresse).

BAGÉ-LE-CHÂTEL, ch.-l. de canton, *Mâcon* (*Saône-et-Loire*), Ain (Bresse).

BAGERT, *Saint-Girons*, Ariège (Comminge).

BAGERWAN, v. de l'Arménie Turque; à 3 l. N. E. de Racca.

BAGES, *Narbonne*, Aude (Lang.).

—, *Perpignan*, Pyrén.-Orient. (Roussillon).

BAGESA, v. de l'Irac-Arabi, sur le Tigre, à 13 l. N. O. de Bagdad.

BAGHILAN, v. du Korasan (Perse), à 20 l. N. E. de Hérat.

BAGIMONT, *Mezières*, Ardennes (Champ.).

BAGI, comm. de la prov. de Luxembourg (Belg.), près Bouillon. 200 hab.

BAGIRY, *Saint-Béat*, Hte.-Gar. (Comminge).

* **BAGISTANA**, v. et mont. de la Médie, au S. O. d'Ecbatane; temple de Jupiter, dans un pays délicieux. Auj. les monts *Bosian*.

BAGJOURA, v. de la Hte.-Égypte à peu de dist. du Nil; sucreries.

BAGLANA, prov. du Decan, entre Surate et Pounah: pays montueux, mais fert. Mouler, cap.

BAGNA, v. de la Servie (Turq. d'Eur.), sur l'Orkoluka. Bains célèbres. A 7 l. N. E. de Parakin. — V. de Bosnie, à 5 l. S. de Gradiska. — *Cavalo*, v. de l'Ét. de l'Égl., sur la Seno, à 8 l. S. E. de Ferrare. — *Di-Aqua*, pet. v. de la Toscane, renomm. par ses bains; à 5 l. E. de Livourne.

BAGNAC, *Figeac*, Lot (Quercy).

BAGNAGUR. Voy. **HYDERABAD**.

BAGNAJA, pet. v. de l'Ét.-de-l'Église, près de Viterbe.

BAGNARA, pet. v. marit. de la Calabre-Ultér. (roy. de Naples), avec titre de d., à 7 l. N. de Reggio. Comm. de vins; 5,000 hab. Un trembl. de terre, qui eut lieu en 1783, y fit périr plus de 3,000 personnes.

BAGNAREA, *Balneum Regis*, pet. v. de l'État-de-l'Église, à 5 l. N. de Viterbe. Patr. de Saint-Bonaventure.

BAGNASCO, pet. v. du Piémont, sur le Tanaro.

BAGNAUX, *Cadillac*, Gir. (Bordelais).

—, *Douzy*, Nièvre (Nivernais).

—. Voy. **BAIGNAUX**.

BAGNEAUX, *Nemours*, Seine-et-Marne (Gatinais). Verrerie.

—sur-Vannes, *Villeneuve-l'Archevêque*, Yonne (Champ.).

BAGNÈRES-DE-BIGORRE, *Aquæ Bigerronum*, *Aquensis-Vicus*, pet. v. de Gascogne (Htes.-Pyrén.), rel. et bur. de p.; ch.-l. de s.-préf., trib. de prem. inst. et de comm., coll. communal; 6,000 hab. Eaux minér. renomm.; fabr. de cadis, raz, étamines, étoff. de laine, dites *banios*, voiles ou crêpes, etc.; papet., tannerie. Foires de 4 j., le 11 nov.; de 2 j., le mardi après la Pent.: best., chevaux, porcs. Rues grandes, bien pavées, arrosées par des eaux dérivées de l'Adour; belles prom., salle de spect., superbe établ. de Frascati. A 4 l. S. E. de Tarbes, 178 l. S. S. O. de Paris.

BAGNÈRES-DE-LUCHON, *Aquæ-Convenarum*, b. du Comminge, dans la vallée de Luchon (Hte.-Gar.), au pi. des Pyrénées; ch.-l. de cant., bur. de p. Eaux minér., 1,375 hab.: arr. et à 9 l. S. S. O. de St.-Gaudens, 182 S. O. de Paris. Mine de cuivre; carr. d'ardoises.

BAGNES, vall. du Bas-Valais (Suisse), de 10 l. de long, arrosée par la Drance, dont la chute d'un glacier arrêta le cours en 1818.

BAGNEUX, anc. vill. de l'Ile-de-Fr. (Seine), arr. de Sceaux, dans un terroir en labour et en vignes; avec une pop. d'env. 600 hab. Jolies mais. de camp.; institution de jeunes gens; carr. de pierres de liais, de roche et à plâtre. A 1 l. et demie S. de Paris (*Banlieue*).

BAGNEUX, *Vic-sur-Aisne*, Aisne (Pic.).

—, *Moulins-sur-Allier*, Allier (Bourbonnais).

—, *Valençay*, Indre (Berry).

—, *Saumur*, Maine-et-Loire (Anjou).

—, *Méry-sur-Seine* (*Aube*), Marne (Champ.).

—, *Colombey*, Meurthe (Lorraine).

—, *Metz*, Moselle (Lorraine).

—, *Thouars*, Deux-Sèvres (Poitou).

—, *Doulens*, Somme (Pic.).

— la-Fosse, *les Riceys*, Aube (Bourg.).

— les-Juifs. Voy. **BAIGNEUX**.

BAGNI-DELLA-PORATTA, b. d'Ital., avec des bains chauds. A 6 l. S. de Bologne.

BAGNIZEAU, *Saint-Jean-d'Angely*, Char.-Infér. (Saintonge).

BAGNO, b. de Toscane, à 9 l. S. E. de Modigliana.

BAGNOA-RIPOLI, b. de Toscane, à 5 l. S. E. de Florence.

BAGNOLE, v. et d. de la Princip.-Ultér. (roy. de Naples), à 4 l. O. de Conza. — V. de la déleg. de Brescia (roy. Lomb.-Vénit.). — Pet. v. du Piémont, au pied des Alpes.

BAGNOLET, vill. de l'Ile-de-Fr. (Seine), arr. de St.-Denis; pop. env. 1,000 hab. Fruits abond. et d'une belle qualité: jol. maisons de camp.: carr. à plâtre et moellons. A 1 dem. l. E. de Paris (*Banlieue*).

BAGNOLLES, *Carcassonne*, Aude (Lang.).

—, *la Ferté-Macé*, Orne (Norm.). Eaux minérales; forges.

—, *Nemours*, Seine-et-Marne (Gatinais). Verrerie.

BAGNOLS, *Balneolum*, pet. v. du B.-Languedoc (Gard), près de la Cèse, ch.-l. de cant., rel. et bur. de poste, coll. communal; 5,000 hab. Com. de soie et filoselle, teinture. A 10 l. N. E. de Nîmes, 163 l. S. E. de Paris. Foires de 3 j., les 6 mai, 12 juillet et 22 novembre.

BAGNOLS, *Tauves*, Puy-de-Dôme (Auvergne).

—, *Anse*, Rhône (Lyonnais).

—, *Fréjus*, Var (Prov.).

— les-Bains, *Mende*, Lozère (Gévaudan). Eaux minér.; bains, ouvrage des Romains.

BAGNOT, *Seurre*, Côte-d'Or (Bourg.).

* **BAGOI**, pet. chaîne de mont. d'Asie, au N. E. de la Bactriane, vers les so. de l'Indus; branche de l'Imaüs.

BAGOLINO, v. du territ. de Venise, sur la Caferro; à 8 l. N. de Brescia. Forges.

* **BAGOUS-MONS**, pet. ch. de mont. d'Asie, entre la Carmanie et la Gédrosie; auj. dans la *Perse*, séparent le *Kerman* du *Mekran*.

* **BAGRADAS**, fl. de l'Afr. propre (Ét.-de-Tunis); avait son emb. dans la mer, au N. O., à peu de dist. de Carthage; auj. le *Mesjerda*.

BAGRAS, *Bagræ*, v. de Syrie, dans le voisinage de la Médit., et au N. d'Antakieh.

BAGUEAU (Ile de), *Hyères*, Var (Prov.).

BAGUENAUD, *Guérande*, Loire-Infér. (Bretagne).

BAGUER-MORVAN, *Dol*, Ille-et-Vilaine (Bret.).

— Pican, *id.* id.

BAHAIS, *St.-Lô*, Manche (Norm.).

Digitized by Google

BAHAMA, île de l'Amér. (une des Lucayes), de 20 l. de long sur 3 de large; à 20 l. de la Floride. Lat. N. du 26. 40. au 27. 5. l. O. du 80. 35. au 82. 49. Elle donne son nom à un détr. de 50 l. de long sur 16 de large, entre un groupe d'îles dont elle fait partie, et la Floride, canal dangereux à cause de la rapidité du courant; et à un gr. banc de sable de 135 l. de long sur 50 de large, entre la côte N. de l'île Saint-Domingue et la pointe du détr. de Bahama. Voy. LUCAYES.

BAHANA, v. de la Thébaïde-Infér. (Egypte), sur la mer de Joseph, à peu de dist. de Faïoum.

BAHAR, prov. consid. de l'Ind., born. O. par la prov. d'Allah-Abad, N. par celle d'Oude, E. par le Bengale, S. par la prov. d'Orissa; appelée autrefois Magadha, et alors roy. indép. Riv. princ. : le Gange, le Gunduch, la Soanne, etc.; prod. toutes sortes de grains, sucre, tabac, coton, opium, bétel; salpêtre; fabr. de toiles. Patna, cap. Prise par les Angl. qui ont appauvri et dépeuplé le pays. — Cap. d'un district de cette prov.; beauc. déchue de son anc. splendeur. A 29 l. E. de Patna. Lat. N. 25. 13. l. E. 82. 12.

BAHARBUNG, district du Bengale, à l'O. du Brahmapoutre; ch.-l. Ollapore.

BAHARIM, Voy. BAHHREIN.

BAHARY, v. du Sennaar, à 5 l. de la v. du même nom.

BAHAS, v. de l'Yémen (Arabie); près de la mer Rouge, à 5 l. N. O. de Loheia. Lat. N. 16.

BAHBELGONGE, v. du pays de Baglana (Ind.), sur le Godavery; à 17 l. N. d'Ahmednagur. Lat. N. 19. 43. l. E. 72. 27.

BAHHREIN ou **BAHARIM**, groupe d'îles sur la côte S. O. du g. Persique, près de la côte d'Arabie. Les plus remarq. sont Bahhrein ou Awal, Samahe et Arad. — *Tylos*, la plus considér. de ces îles, célèb. par la pêche des perles, moins blanches que celles de Ceylan et du Japon, mais plus grosses et plus régulières; couverte de villages et de jardins, avec une v. appelée Médine, renfermant 8 à 900 maisons; à 5 l. de la côte, 33 l. O. N. O. de Bushire. D'abord aux Portug., ensuite aux Arabes, puis aux Persans, ces îles dépendent auj. des Wahabis. — Pet. prov. sur la côte d'Arabie, fert. en dattes et en bon vin, cap. Elcatif; à la Perse.

BAHIA, prov. de l'île Luçon. — *Honda*, p. de l'île de Cuba. Lat. N. 22. 58. l. O. 85. 31. — *De Todos Santos*, prov. du Brésil (Amér. mer.), sur l'Océan, cap. San-Salvador : cult. du tabac, de la canne à sucre et du café. Baie sûre, vaste et commode, sur la côte, par 12. 46. de lat. S. et 51. 58. de l. O.

BAHIKARD, v. du Korasan (Perse), à 5 l. O. de Nishapour.

BAHKUM, b. de la Holl., à 2 l. S. O. d'Alkmaer,

BAHLINGEN, pet. v. du roy. de Wurtemberg, à 7 l. S. E. de Stuttgard. Fabr. de toiles et étoff. de laine; com. de grains et de best.; bains sulfureux.

BAHN, pet. v. de la Poméranie-ult. (Prusse). Lat. N. 53. 10. l. E. 12. 25.

* **BAHNA-VIRGINUM**, Baume-les-Nonnains.

BAHO, *Perpignan*, Pyrén.-Or. (Roussillon).

BAHOUR, v. du Carnate, à 3. l. de Pondichéry.

BAHRATCH, v. de l'Ind., prov. d'Oude, à 20 l. N. O. de Ferabad.

BAHR-EL-AZERECK. Voy. AZERECK.

BAHUS, *Bahusium*, v. forte, avec un bon chât., cap. du gouv. du même nom, cédée par les Danois à la Suède en 1628; sur un rocher, dans une pet. île formée par la Gothelba; à 6 l. N. de Gothembourg. Pays fert.; bois, goudron, chaux, suif, poisson. Lat. N. 57. 52. l. E. 10. 6.

BAHUS-JUSAUX, *St.-Sever*, Landes (Gascogne). — Soubiran, *Aire-sur-l'Adour*, id. id.

BAIA, anc. pet. v. marit. du roy. de Naples, près Pouzolles. Ruines de temples et de maisons de plaisance des Rom.; bon chât. : bains chauds. A 4 l. O. de Naples. — *De Rama*, v. de la Valachie, sur une riv. du même nom.

BAIABAD, v. d'Anatolie, à 10 l. S. E. de Kastamoni.

BAIAD, v. d'Anatolie, à 10 l. S. E. de Kutayeh. — Vill. d'Égypte, en face de Benisouef, à 10 l. S. d'Athfieh; remarq. par la bat. entre Hussein-Bey et Aly-Bey, vers les dernières années du 18e siècle.

BAIAS ou **BAIÆ**, v. de Syrie, à l'extrém. N. O. et à 5 l. de la baie d'Alexandrette : selon Procope, théâtre de la bat. d'Issus, entre Alexandre et Darius.

BAIBAZAR, v. d'Anatolie sur la Sakaria, à 15 l. O. d'Angora. Lat. N. 39. 48. l. E. 29. 54.

BAIBOURDI, v. de l'Arménie Turq., sur la mer Noire, à 15 l. N. d'Erzeroum. Lat. N. 40. 41. l. E. 38. 26.

BAIDHA, v. de l'Hedjas (Arabie).

BAIE-DES-ÎLES, baie sur la côte or. de la Nouv.-Zélande, avec un bon ancrage. Lat. S. 35. 18. l. O. 138. 3.

BAIE-DE-TOUS-LES-SAINTS. Voy. BAHIA.

* **BAIES**, **BAIÆ**, v. de la Campanie (roy. de *Naples*), et p. bâti par Auguste, sur un g. du même nom, au S. O. de Capoue. Climat délicieux; eaux minér. et très-beaux bains dans le voisinage, où s'élevaient des mais. magnif., séjour du luxe et de la mollesse. L'emp. Andrien y mourut : auj. *Baia*.

BAIGEM, comm. de la Flandre or. (Belg.). A 3 l. de Gand. 600 hab.

BAIGNE, ch.-l. de cant., *La Graulle*, Charente (Angoumois). Anc. abbaye de bénédictins.

—, *Vesoul*, Hte.-Saône (Fr.-Comté).

BAIGNEAUX, *Artenay* (Loiret), Eure-et-Loir (Orléanais).

—, *Blois*, Loir-et-Cher (Blaisois).

BAIGNEUX-LES-JUIFS, ch.-l. de cant., bur. de poste, Côte-d'Or (Bourgogne); à 9 l. N. O. de Dijon, 44 l. E. de Paris.

BAIGNEVILLE, *Fécamp*, Seine-Infér. (Norm.).

BAIGNOLET, *Bonneval*, Eure-et-Loir (Beauce).

BAIGNON, *Ploërmel* (Ille-et-Vilaine), Morbihan (Bretagne).

BAIGNOUX, *Poitiers*, Vienne (Poitou).

BAIGORRY. Voy. St.-ÉTIENNE-DE-BAIGORRY.

BAIGTS, *Saint-Sever*, Landes (Gasc.).

—, *Orthès*, B.-Pyrén. (Béarn).

BAIKAL, gr. lac de la Sibérie, de 125 l. de long de l'E. à l'O. sur une largeur moyenne de 12 à 18 l., profond de 22 à 90 brasses; très-poiss., entouré de hautes mont., sujet aux gros temps : eaux douces; so. thermales sur ses bords. Lat. N. du 52e au 55e deg. l. E. du 101. 35. au 107. 35.

BAIKALOVA, v. du gouv. de Kolivan, à 40 l. S. E. d'Abakansk.

BAIL (le), *St.-Hippolyte*, Doubs (Fr.-Comté).

BAILAN, vill. de Syrie, sur le penchant de deux mont.; maisons dont les toits ou terrasses servent de rues à celles qui sont plus élevées. A 7 l. N. d'Antioche.

BAILE (Tour du), *Collioure*, Pyrénées-Or. (Roussillon).

BAILEUX, dans le Hainaut (Belg.), près Chimai, bourg de 900 hab.

BAILIÈVRE, comm. du Hainaut (Belg.), près Chimai; 200 hab.

BAILLABAT, *Lombès*, Gers (Comminge).

BAILLAMONT, comm. de la prov. de Namur (Belg.), à 6 l. de Dinant. 160 hab.

Digitized by Google

BAILLARD, *Mirepoix*, Ariège (H.-Lang.).
BAILLARGEAUX, *Poitiers*, Vienne (Poitou).
BAILLARGUES, *Montpellier*, Hérault (B.-Lang.).
BAILLARGUET, *id.* id.
BAILLÉ. Voy. BALLÉE.
BAILLÉ, *Saint-Aubin-du-Cormier*, Ille-et-Vilaine (Bretagne).
BAILLEAU, vill. de la Beauce (Eure-et-Loire), arr. de Chartres. Pop., y compris celle des ham. de *Pont*, *Baillolet*, *Harléville*, et la ferme des *Bordes*, env. 600 hab. Terres en labour, prairies, vignes, bois et aunaies; tuileries. A 15 l. S. O. de Paris, 3 q. de l. N. O. de *Gallardon*.
BAILLEAU, *Arpajon*, Seine-et-Oise (Ile-de-Fr.).
—le-Pin, *Chartres*, Eure-et-Loir (Beauce).
—les-Bois *ou* l'Évêque, *id.* id.
BAILLES (les), *Mirepoix*, Ariège (H.-Lang.).
BAILLESCOURT, *Bapaume*, Pas-de-Calais (Artois).
BAILLET, vill. de l'Ile de Fr. (Seine-et-Oise), arr. de Pontoise, proche la forêt de l'Ile-Adam. Pop., y compris le ham. de *Fayel*, env. 200 hab. Grains et fruits; carr. à plâtre : deux chât. A 6 l. N. de Paris, 1 l. 3 q. N. O. d'Écouen. *Moisselles*.
BAILLEUL, *Balliolum*, v. démantelée de Flandre (Nord), rel. et bur. de poste, ch.-l. de cant., coll. communal; 9,222 hab. Fabr. de rubans, fil, toiles, dentelles, draps, ratines, etc.; poterie, faïencerie; fromage estimé. Foire de 10 j., le dim. après la Fête-Dieu. Arr. et à 3 l. de Hazebrouck, 58 l. N. de Paris.
BAILLEUL, *Évreux*, Eure (Norm.).
—, *Argentan*, Orne id.
—(le), *Mortain*, Manche id.
—(le), *la Flèche*, Sarte (Anjou).
—, *Neufchâtel-en-Bray*, Seine-Infér. (Norm).
—, *Abbeville*, Somme (Pic.).
— aux-Cornailles, *Saint-Pol-sur-Ternoise*, Pas-de-Calais (Artois).
— la-Vallée, *Lieurey*, Eure (Norm.).
— le-Soc, vill. de l'Ile-de-France (Oise), arrondiss. de Clermont. Pop., y compris le ham. d'*Airaines* et plus. fermes. 750 hab. Grains et bois au territ.; anc. chât. d'Airaines. A 16 l. et dem. N. de Paris, 3 l. et dem. N. de *Pont-Sainte-Maxence*.
BAILLEUL-lès-Pernes, *Saint-Pol-sur-Ternoise*, Pas-de-Calais (Artois).
— Mont, *Arras*, id.
BAILLEUL-sur-Thérain, vill. de l'Ile-de-Fr. (Oise), arr. de Beauvais. Pop., y compris le ham. du *Petit-Froid-mont* et deux fermes isolées, 7 à 800 hab. Terr. en labour, prairies et bois; chât. A 14 l. et dem. N. de Paris, 3 l. S. E. de Beauvais. *Noailles*.
BAILLEUL-VAL, *Arras*, Pas-de-Calais (Artois).
BAILLEUL, com. du Hainaut (Belg.) à 2 l. de Tournay.—800 hab.
BAILLEVAL, vill. de l'Ile-de-Fr. (Oise), arr. de Clermont, sur la pet. riv. de *Brèche*. Pop., y compris les ham. de *Senecourt*, *Cugneux* et *Louveaucourt*, env. 400 hab. Grains, chanvre, prairies, vignes et bois; fruits en abond.: belle mais. de camp. à *Louveaucourt*. A 13 l. et dem. N. de Paris, 1 l. S. E. de *Clermont*.
BAILLICOURT, *Launoy*, Ardennes (Champagne).
BAILLOLET, *Neufchâtel-en-Bray*, Seine-Infér. (Normandie).—Anc. château, n'est plus qu'une ferme. Voy. BAILLEAU.
BAILLON, *Luzarches* (*Seine-et-Oise*), Oise (Ile-de-France).
BAILLONVILLE, com. de la prov. de Namur (Belg.), à 5 l. de Dinant; 350 habit.
BAILLOU, *Mondoubleau*, Loir-et-Cher (Maine)
BAILLY, *Ribecourt*, Oise (Ile-de-Fr.).
BAILLY, vill. de l'Ile-de-Fr. (Seine-et-Oise), arr. de Versailles, près la forêt de Marly. Pop., y compris deux fermes et plus. moulins, env. 500 hab. Chât., belles mais. de camp.; terres en labour et bois : filat. de coton. A 4 l. et dem. O. de Paris, une dem. l. S. de Marly. *Versailles*.
BAILLY, *Saint-Bris*, Yonne (Bourgogne).
—aux-Forges, *Vassy*, Hte.-Marne (Champagne).
BAILLY-CARROIS, vill. de la Brie, dans l'Ile-de-Fr. (Seine-et-Marne), arr. de Melun, sur la gr. route de Paris à Troyes. Pop., y compris l'anc. paroisse de *Carrois*, les ham. de *Courmignoust*, des *Loges*, du *Périchoy*, de la *Picardie*, et plus. fermes isolées, env. 300 hab. Château près Carrois; grains. A 14 l. S. E. de Paris, 3 q. de l. N. de *Nangis*.
BAILLY-EN-CAMPAGNE, *Neufchâtel-en-Bray*, Seine-Inférieure (Normandie).
—en-Rivière, *Dieppe*, Seine-Infér. (Normandie).
—le-Franc, *Brienne*, Aube (Champagne).
—lès-Chauffour, *Bar-sur-Seine*, Aube (Champ.).
BAILLY-ROMAINVILLIERS, vill. de la Brie, dans l'Ile-de-Fr. (Seine-et-Marne), arr. de Meaux; renf., avec le ham. de *Romainvilliers* et les mais. isolées du *Poncelet*, une pop. d'env. 300 hab. Anc. chât., jadis habité par le cél. marin de Tourville; terres en labour, prairies et bois. A 7 l. 3 q. E. de Paris, 2 l. O. de *Crécy*.
BAILLY (le), b. de la Guadeloupe, à 6 l. N. O. de Basse-Terre.
—, anc. fief. Voy. SAINT-PIERRE-LES-NEMOURS.
BAIMALPOUR, v. du Béjapour (Ind.); à 5 l. de Satara.
* BAIMI. Voy. MARCOMANI.
BAIMORTO, b. de la Galice (Esp.), à 4 l. et dem. N. O. de Santiago.
BAIN, ch.-l. de cant, bur. de p., Ille-et-Vilaine (Bretagne); 3,000 hab. A 7 l. S. de Rennes, 84 l. O. de Paris.
BAINCTUM, *Boulogne-sur-Mer*, Pas-de-Calais (Picardie).
BAINGHEN-LE-COMTE, *Samer*, Pas-de-Calais (Picardie).
BAINS, *Redon*, Ille-et-Vilaine (Bretagne).
—, *Le-Puy*, Haute-Loire (Velay). Eaux minérales.
—(le Fort des), *Arles-sur-Tech*, Pyrén.-Orient. (Roussillon).
—(les), *id.* id. Eaux minérales.
—, ch.-l. de cant., bur. de p.; 1,800 hab., Vosges (Lorraine). Eaux minér.; forges, manuf. de fer-blanc. A 4 l. de Plombières, 91 l. N. O. de Paris.
BAINS-DE-LA-CABANE, *Tarbe*, Hautes-Pyrénées (Bigorre).
— de-Mont-Ferrand (les), *Limoux*, Aude (Languedoc).
— de-Rennes (les), *id.* id. Eaux minérales.
— de-Sault, *Bagnères*, H.-Pyrén. (Bigorre).
— du-Bois (les), *Tarbe*, H.-Pyrén. (Bigorre).
BAINS-D'ATHAMA (les), *aquæ Bilbilanorum*, vill. d'Aragon (Esp.), autrefois célèbre par ses bains, près de Bambola.
BAINS-DE-TIVOLI (les). Voy. ALBULÆ AQUÆ.
BAINSON, *Dormans*, Marne (Champ.).
BAINVILLE. Voy. ABAINVILLE, BEVILLE ET BOISVILLE.
BAINVILLE-aux-Miroirs, *Charmes* (*Vosges*), Meurthe (Lorraine).
— aux-Saules, *Mirecourt*, id.
— sur-Madon, rel. de p., *Nancy*, Meurthe (Lorraine).
BAIRON, *Sedan*, Ardennes (Champ.). Forges.
BAIONNE. Voy. BAYONNE.

Digitized by Google

BAIROUT, *Berytus*, gros b. de Syrie, sur la Médit., au pachalick d'Acre. Entrepôt du comm. des Maronites et des Druses, qui y échangent leurs cotons et leurs soies, contre du riz, tabac, café, arg., etc. Pop. 6,000 hab.; patr. de Sanchoniaton. A 10 l. N. de Saïde. Lat. N. 33. 55. long. E. 32. 7.

BAIS, *La-Guerche*, Ille-et-Vilaine (Bretagne). — Voy. BAIX, BÈS, BEY *et* BEZ.

BAÏSAN, *Scythopolis*, pet. v. de la Palestine (Syrie), près du Jourdain.

BAISE (Ile), *Mirande*, Gers (Astarac).

BAISE, riv. de Fr., a sa so. au dép. des H.-Pyrén., se jette dans la Garonne, près d'Aiguillon : navig. dep. Nérac, au moyen d'écluses. — Autre, dans la Bourg. (Côte-d'Or); emb. à la Saône, à 2 l. d'Auxonne.

BAISI, com. de Brabant (Belg.), à 2 l. de Nivelles. Pop. 1,260 hab. — Pat. de God. de Bouillon.

BAISIEUX, *Lille*, Nord (Flandre).

—, *Albert*, Somme (Pic.).

— *Hainaut* (Belg.), à 3 l. de Mons, 600 hab.

BAISSEY, *Langres*, H.-Marne (Champ.).

BAITSIDA OU BETHSAIDA, v. de la Palestine, à 8 l. E. d'Acre.

BAIVES, *Avesnes*, Nord (Hainaut).

BAIX, *Privas*, Ardèche (Vivarais).

—, *Crest*, Drôme (Dauphiné).

—, ch.-l. de cant., *Mayenne*, Mayenne (Maine). Réduit en cendres par les Vendéens en 1799.

BAIXAS, *Perpignan*, Pyrén.-Orient. (Roussillon).

BAIZA, v. du Farsistan, à 8 l. N. E. de Schiras.

BAIZE, *Vic-Fezensac*, Gers (Gasc.).

BAJAMONT, *Agen*, Lot-et-Gar. (Agénois).

BAJANDE, *Mont-Louis*, Pyrén.-Orient. (Roussillon).

BAJEUX, *Saint-Pol-sur-Ternoise*, Pas-de-Calais (Artois).

BAJOCA, Bayeux.

BAJOCASSES, pp. de la Gaule, dans la seconde Lyonnaise, au territoire de *Bayeux* (dép. du *Calvados*).

BAJOLET, *Dourdan*, Seine-et-Oise (Ile-de-Fr.).

BAJON, *Auch*, Gers (Armagnac).

BAJONETTE, *Fleurance*, Gers (Armagnac).

BAJOS, *Puy-Laurens*, Tarn (Lang.).

BAJOU, *Le-Mas-d'Azil*, Ariège (Pays-de-Foix).

BAJOURDAN, *Castelnau-de-Magnoac*, H.-Pyrén. (Comminge).

BAJOURVILLE, *Muret*, H.-Gar. (Comminge).

BAJOVA, pet. v. de la Gallicie orient.; salines.

BAKAL, v. du gouv. d'Upha (Russie As.), à 34 l. O. N. O. d'Upha.

BAKAN, v. du terr. et sur la riv. d'Ava (Ind.), dans la presqu'île au-delà du Gange; à 25 l. S. O. d'Ava. Lat. N. 21. 30. long. E. 92. 10.

BAKER, v. du Dongola (Afr.), sur la rive g. du Nil; à 9 l. O. S. O. de Dongola.

BAKERSTOW, v. du distr. du Maine (Ét.-Unis); 1200 hab. A 57 l. N. E. de Boston.

BAKEWELL, b. à marché d'Angl. (c. de Derby), sur la Wye; à 7 l. N. E. de Derby.

BAKIPOUR, pet. v. de l'Inde, sur la rive occid. de l'Attok; à 9 l. N. O. de Moultan.

BAKON, gr. forêt de Hongrie, entre Raab et le lac Balaton.

BAKOU, v. du Sigistan, à 5 l. E. de Siabe. — Voy. BACOU.

BAKOWA, pet. v. de la Moldavie, dans une île de la Bistricz.

BAKOWE, v. de la Valachie, sur la Misova, à 18 l. N. E. de Targovish.

BAKOWITZ, pet. v. du cerc. de Buntzlau (Bohême).

BAKSASKAIA, fort. du gouv. du Caucase (Tartarie-Russe), sur l'Oural; à 11 l. N. de Gurief.

BAKTEGAN, lac d'eau salée du Farsistan (Perse), à 3 l. S. E. de Schiras.

BAKTSCHÉSERAÏ, BAKHISERAÏ OU BACHASERAY, *Baccasera*, v. consid. du gouv. de Tauride (Russ. d'Eur.), dans la Crimée, entre deux collines; à 20 l. N. de Caffa. Ruinée par les Russes en 1736, rebâtie depuis. Pop. réduite de 20,000 à 6,000 habit. Lat. N. 45. 10. l. E. 31. 27. Mine de terre savonneuse au territoire.

BALA, pet. v. et lac d'Angl., au c. de Merioneth, prov. de Galles. Fabr. de bas de laine et de flanelle; 2,000 hab. A 50 l. S. O. de Londres. — Vill. du Manding (Afrique).

BALABA, v. du Bambara (Afrique).

BALABALA-TELLA, port de mer sur la côte mérid. de Sicile. Lat. N. 37. 8. l. E. 11. 28.

BALACET, *St.-Girons*, Ariège (Comminge).

BALACHNA, v. du gouv. et à 7 l. N. O. de Nijnei-Novogorod (Russ. d'Eur.), sur le Volga. Salines non exploitées; 20,000 hab.: comm. de grains.

BALAD, v. du Diarbekir (Turq. Asiat.), à 7 l. N. O. de Mosul.

BALADAG, v. de Circassie, à 16 l. de Théodoria.

BALADE, port de mer de la Nouv.-Calédonie.

BALADOU, *Martel*, Lot (Quercy).

BALAGANSKOI, v. du gouv. d'Irkoutsk (Sibérie), sur l'Angara; plaine fertile. A 10 l. N. O. d'Irkoutsk. Lat. N. 53. 45. l. E. 100. 49.

BALAGHAR, dist. de la princip. de Bacou, dans le Schirvan (Perse).

BALAGNAS, *Argellez*, H.-Pyrén. (Bigorre).

BALAGNE (la), *Bastia*, Corse.

BALAGNIER, *St.-Sernin*, Aveiron (Rouergue).

—, *Villefranche*, id.

— (Tour de), *Toulon*, Var (Prov.).

BALAGNY-SUR-AUNETTE, vill. de l'Ile-de-France (Oise), arr. de Senlis; compte env. 120 hab. Terres en labour et prairies. Grotius y composa son Traité du droit de la guerre et de la paix. A 11 l. N. E. de Paris, 1 l. N. O. de *Senlis*.

BALAGNY-SUR-THÉRAIN, vill. du Beauvoisis (Oise), arr. de Senlis; avec un chât. renfermant dans son parc une antique chapelle, sous l'invoc. de Ste.-Maure et de Ste.-Brigitte. Pop., y compris le ham. de *Perelle*, 500 hab. Terres en labour, prairies et bois. A 12 l. et dem. N. de Paris, 2 l. et dem. N. de Neuilly-en-Thel. *Creil*.

BALAGUATE OU BALAGATE, territoire du Decan (Ind.), le long de la chaîne de mont. appelée les Gattes ou les Gauts. Plaines fert., gorges inaccessibles. Ahmednagur, capitale. Aux Marattes de Pounah, dont presque toutes les possess. sont auj. soumises aux Anglais, depuis leur campagne de 1818 contre ces peuples.

BALAGUÉ, *St.-Girons*, Ariège (Comminge).

BALAGUER, *Bellegarium*, *Bergusia*, petite v. d'Esp., en Catalogne, avec un chât. et un pont sur la Sègre, au pied d'une côte escarpée, à 8 l. N. E. de Lerida, 30 N. E. de Barcelonne. Prise par les Franç. en 1645, reprise par les Espag. en 1650. Lat. N. 41. 43. l. O. 1. 45.

BALAGUIER. Voy. VALAQUIER.

BALAKAWA OU BALAKLAVAL, pet. v. marit. de la Russ. d'Eur., à l'extrém. S. O. de la Crimée. Lat. N. 44. 35. l. E. 30. 49.

BALAINCOURT. Voy. ARRONVILLE.

BALAINVILLIERS, vill. de l'Ile-de-Fr. (Seine-et-Oise), arr. de Corbeil, anc. baronnie. Pop., y compris le chât. du *Plessis-St.-Père*, et part. des ham. de *la Grange-aux-Cercles* et *Villebouzin*, env. 450 hab. Grains et vignes, anc. chât. de Balainvilliers, à

Digitized by Google

moitié détruit. A 5 l. S. de Paris, une dem. l. S. de *Longjumeau*.

BALAMBANGAN, pet. île d'Asie, sur la côte sept. de Bornéo; établiss. angl. abandonné. Lat. N. 7. 15. l. E. 114. 40.

BALAMBUAN OU PALAMBUAN, *Balambuanum*, v. forte, sur la côte orient. de l'île de Java, cap. du pays du même nom, aux Hollandais depuis 1768. Elle a 10,000 maisons de bambous. Autref. comm. florissant en poivre, noix de cocos, cordages, voiles, etc. Lat. S. 8. 28. l. E. 112. 3.

BALAN, *Montluel*, Ain (Bresse).

—, *Sedan*, Ardennes (Champ.). Fabr. de poêles, fléaux de balances et autres ustensiles.

BALANCERIE (la), *Tournan*, Seine-et-Marne (Brie).

BALANCOURT OU BALENCOURT, vill. de l'Ile-de-Fr. (Seine-et-Oise), arr. de Corbeil. Pop., y compris le ham. de *Saussay*, et les maisons isolées dites *la Chapelle Paleau*, 700 hab. Terres en labour, vignes et prairies; beau chât., avec des fossés pleins d'eau-vive et un parc agréable. A 9 l. 1 q. S. de Paris, 1 l. 1 q. de la *Ferté-Aleps*.

* **BALANEA**, v. et p. de Phénicie, à peu de dist. et au N. d'Aradus.

BALANEC (Ile de), *Brest*, Finistère (Bretagne).

BALANETTE (la), *Bagnères*, H.-Pyrén. (Bigorre).

BALANOD, *Saint-Amour*, Jura (Franche-Comté).

BALANSAC, *Saujon*, Char.-Infér. (Saintonge).

* **BALARI**, pp. puissant, dans les mont. de la Sardaigne, à l'O.

BALARUC, pet. b. du Languedoc (Hérault), sur l'étang de Thau, près de Gigean et à 5 l. O. de Montpellier. Bains et eaux minér. renomm. pour les maladies causées par le relâchement et l'atonie.

BALASAGAN, anc. v. d'Asie, dans le Turkestan. Lat. N. 43. 50. l. E. 79. 10.

BALASCHER, v. du gouv. de Saratov (Russie d'Eur.), sur le Choper, qui se jette dans le Don. A 226 l. S. de St.-Pétersbourg. Lat. N. 51. 55. l. E. 40. 49.

BALASORE, v. marit. de la prov. d'Orissa (Ind.), sur une riv. Cédée aux Marattes en 1751, et aux Angl. en 1803. Fabr. de toiles fines et de chaquelots ou toiles de coton et soie. A 39 l. S. O. de Calcutta. Lat. N. 21. 31. l. E. 84. 48.

BALASSE OU BALLAS, vill. de la Haute-Égypte, près de Magadi, renommé par sa fabrique de jarres de terre, d'une espèce particulière; sur la rive gauche du Nil, et à 3 l. S. de Dendera.

BALATNAB, v. de l'Arménie Turq., sur la mer Noire, à 2 l. S. de Trébisonde.

BALATON, *Volcea-Palus*, lac de Hongrie, de 15 l. de long sur une l. de large; à 2 l. de Stuhl-Weissembourg.

BALATRE, *Roye*, Somme (Picardie).

BALAY, *Vouziers*, Ardennes (Champagne).

BALAZÉ, *Vitré*, Ille-et-Vilaine (Bretagne).

—, *Pau*, Basses-Pyrénées (Béarn).

BALAZIN, *Saint-Sever*, Landes (Gascogne).

BALAZUC, *l'Argentière*, Ardèche (Vivarais).

BALBARIE (la), *Aurillac*, Cantal (H.-Auvergne).

BALBASTRO, *Balbastrum*, v. épiscop. d'Aragon (Esp.), sur le Vero, à peu de distance de sa réunion avec la Cinca; 5,000 habit. Tanneries; patrie du poëte Lupercio. A 10 l. N. E. de Saragosse. Lat. N. 41. 54. l. O. 2. 21.

BALBECK. Voy. BAALBECK et HÉLIOPOLIS.

BALBIAC (Haut *et* Bas), *Joyeuse*, Ardèche (Vivarais).

BALBIGNY, *St.-Simphorien-de-Lay*, Loire (Forez).

BALBIN (St.), *La Côte-Saint-André*, Isère (Dauphiné).

* **BALDITÈNE**, une des trois contr. de l'Arménie, sous Justinien.

BALBRIGGAN, v. marit. d'Irlande, c. et à 5 l. de Dublin.

BALBRONN, *Molsheim*, B.-Rhin (Alsace).

* **BALBUS**, mont. d'Afr.; retraite de Massinissa, défait par Syphax.

BALBY, v. du c. d'Yorck (Angl.), célèb. par les assemblées des Quakers, près de Doncaster.

BALCERA, *Mont-Louis*, Pyrén.-Orient. (Roussillon). Forges.

BALCLUTHA OU BALCDUTHA, pet. v. du Kentucky (Ét.-Unis), sur la riv. de Sandy. Lat. N. 37. 46. l. O. 84. 55.

BALDENAU, pet. v. du gr.-d. du Bas-Rhin (Prusse); à 12 l. S. O. de Coblentz.

BALDENHEIM, *Marckolsheim*, Bas-Rhin (Alsace).

BALDERSHEIM, *Mulhausen*, H.-Rhin id.

BALDIVIA OU VALDIVIA, v. cap. d'une prov. et sur une riv. du même nom, dans le Chili (Amér. mérid.). Excell. port, fortifications import., sur l'Oc.-Pacif. Cette v., regardée comme la clef du Chili, fut fondée en 1551 par Pédro de Valdivia, et sa pop. s'accrut en peu de temps d'une manière étonnante, à cause de la gr. quantité d'or qui se trouvait dans les env. Assiégée deux fois sans succès par l'Indien Toqui Caupolican, elle fut prise et réduite en cendres, en 1590, par Paillamachu: rebâtie par les Espagnols, elle tomba au pouvoir des Holl. en 1640. Ceux-ci l'ayant abandonnée, les Esp. augmentèrent les fortific. du côté de la mer, et ils en élevèrent de nouvelles vers le N. pour la garantir des attaques des Araucaniens, dans le territoire desquels elle se trouve. On tire de la prov. d'excell. bois de constr., de la poudre d'or, du blé, des légumes et des fruits. A 75 l. S. de la Conception. Lat. S. 40. 5. l. O. 82. 30.

BALDOCK, pet. v. d'Angl., dans le c. d'Hertford, à 13 l. N. de Londres. Marché.

* **BALDOMERUS** (*Sanctus*). Saint-Galmier.

BÂLE OU BASLE, un des 19 cant. de la Suisse, au N. du cant. de Soleure, et à l'O. de celui d'Argovie. Pop. 37,000 hab., tous de la relig. réformée. Grand conseil formé de 135 memb.; pouv. exécutif entre les mains d'un petit conseil composé de 25 memb. choisis dans le grand. Trois représentants à la diète. Capit.:

BÂLE, *Basilia*, gr. et riche v. de la Suisse, divisée en deux par le Rhin, la gr. et la pet. v., jointes par un beau pont de bois de 600 pi. de long. Monum. remarq.: la cathédrale, la maison-de-ville, l'arsenal et la biblioth. ornée des peintures de Holbein.; du reste mal bâtie, mais très-commerç. Fabr. de soie, rubans, toiles, indiennes, mouchoirs façon des Indes, papier, bas, chapeaux: trafique en caractères d'imprim., tabac, cuirs, etc. Entrepôt des marchandises de Fr. et d'All.; expédit. par le Rhin. Librairie, ganterie, etc. Patrie du peintre Holbein, d'Euler, Bernoulli, Hermann et autres savants distingués; lieu de sépult. d'Érasme: pop. 15,000 hab. Foire de 3 sem., le 22 oct. Territ. agr. et fertile. A 22 l. S. de Strasbourg, 50 N. q. O. de Genève, 150 O. de Vienne, 123 E. S. de Paris. Lat. N. 47. 33. l. E. 5. 15.

BÂLE (évêché de), pet. prov. dont une part. appartient auj. au cant. de Bâle et l'autre sous le nom de *Bailliage du Jura*, dépend du cant. de Berne. V. principales: Porentruy et Délémont.

* **BALEARES-INSULÆ**, appelées **GYMNASIÆ** par les Grecs, deux îles de la Médit., sur la côte or. d'Esp.; hab. pleins de bravoure et habiles à se servir de la fronde, d'où leur nom de *Baleares*; auj. *Majorque* et *Minorque*.

* **BALEARIS MAJOR**, une des Baléares; nourrissait un gr. nombre de lapins; *Majorque*. — *Minor*, avait

Digitized by Google

une v. bâtie par les Carthaginois, nommée Mago (*Port-Mahon*, dans l'île *Minorque*). Voy. ces noms et IVIÇA.

BALEGAN, v. du Dowlatabad (Ind.); à 40 l. E. S. d'Aurengabad.

BALEICOURT, *Verdun*, Meuse (Lorraine).

BALEINE (la), *Coutances*, Manche (Norm.).

BALEINES (la Tour des), *St.-Martin-de-Ré*, Charente-Infér. (Saintonge).

BALEIVE, *Mézières*, Ardennes (Champ.).

BALEIX, *Vic* (*Htes.-Pyrén.*), Basses-Pyrénées (Bigorre).

BALELLICA, ch.-l. de cant., *Ajaccio*, Corse.

BALÊME, *La Haye-Descartes*, Indre-et-Loire (Touraine).

BALENBERG, b. du gr.-d. du B.-Rhin (Prusse).

BALENSUN, *Orthès*, B.-Pyrén. (Béarn).

BALÈRE (la Tour de), *Arles-sur-Tech*, Pyr.-Or. (Roussillon).

BALERING, *Puttelange*, Moselle (Lorraine).

BALESSAUX, *Dôle*, Jura (Fr.-C.).

BALEYSAGNE, *Marmande*, Lot-et-Gar. (Agénois).

BALEYSSAC, *La Réole*, Gironde (Bazadois).

BALFRASH, v. du Mazanderan (Perse), dans un désert, à 70 l. E. N. de Casbin. Lat. N. 25. 55. l. E. 50. 15.

BALFRON, v. et paroisse d'Écosse, à 7 l. N. de Glascow.

BALGAON, v. du Dowlatabad (Ind.); à 3 l. N. O. de Khondar.

BALGAU, *Neuf-Brissac*, H.-Rhin (Alsace).

* **BALGENTIACUM**, Beaugenci.

* **BALGIA**, Ratha.

* **BALGIACUM**, Baugé.

BALHAC, *Cahors*, Lot (Quercy).

BALHAM, *Rethel*, Ardennes (Champ.).

BALHARY, v. et distr. du Mysore (Ind.), sur le Naggery; à 65 l. N. de Seringapatam. Aux Anglais.

BALI, roy. d'Abyssinie, occupé par les Gallas, et traversé par le fleuve Hawash.

BALI OU BALLY, *Balia*, une des îles de la Sonde, à l'E. de Java, d'env. 25 l. de long sur 14 de large. Riz, coton et fruits; env. 20,000 hab., presque noirs, belliq., idolâtres : femmes veuves se brûlant sur le tombeau de leurs maris. Lat. S. du 8e au 9e deg. l. E. 112. 35.

BALIAPATAN, v. sur la côte du Malabar (Ind.); à 3 l. N. E. de Cananore.

BALIAR, *St.-Girons*, Ariège (Comminge).

BALIGNAC, *St.-Nicolas-de-la-Grave*, Tarn-et-Gar. (Armagnac).

BALIGNICOURT, *Brienne*, Aube (Champ.).

BALIGROD, pet. v. de la Gallicie or. (All.), près de laquelle on trouve, dans une mont., du mercure et des diamants pareils à ceux de la Bohême.

BALIKESRI, *Miletopolis*, v. d'Anat., à 19 l. E. d'Edremit. Lat. N. 39. 42. l. E. 25. 29.

BALINCOURT, *Pontoise*, Seine-et-Oise (Vex.-Fr.).

BALINES, *Verneuil*, Eure (Norm.).

BALINGEN, pet. v. du Wurtemberg, avec des eaux minér. à 12 l. S. de Stuttgard.

BALINGHEM, *Ardres*, Pas-de-Calais (Pic.).

BALIQUETS (les), *Bonnières*, Seine-et-Oise (Mantois).

BALIRACQ, *Pau*, B.-Pyrén. (Béarn).

BALIROS, *id.* id.

BALIS, riv. de Syrie; se jette dans l'Euphrate.

BALISE (la), île et f. de la Louisiane, à l'emb. du Mississipi; à 28 l. S. E. de la Nouv.-Orléans.

BALISES, *Lesparre*, Gir. (Pays-de-Médoc).

BALISIS OU BALIZY, ham. et anc. commanderie de l'ordre de Malte. Voy. LONGJUMEAU.

BALISSON, *Plancoet*, Côtes-du-Nord (Bret.).

BALIZAC, *Bazas*, Gir. (Bazadois).

BALIZE, riv. de l'Yucatan (Amér. mérid.); se jette dans la baie de Honduras. Lat. N. 14. 50. l. O. 93. 40. — V. marit., à l'emb. de la Balize.

BALK OU BULCK, *Bactria*, anc. prov. de la Perse, dépendant auj. du Cabul, d'env. 90 l. de l'E. à l'O., et 35 à 40 l. du N. au S., dans le voisin. des mont. de Hindou-Coush, et Paropamisan. Pays fert. et bien cultivé; 1,000,000 d'hab., Tartares-Usbecks et Taujiks. — Cap. de la prov., v. célèbre, sur le Gihon, l'anc. *Bactra*, où Cyrus fit, dit-on, sa résid. Elle est entourée de murailles et sert d'entrepôt au comm. de l'Inde avec la Gr.-Buckarie; env. 7,000 hab. Prise et dévastée par Genghis-Khan, en 1221. A 9 l. S. de Bokhara, 80 l. N. de Candahar. Lat. N. 36. 35. l. E. 68. 15.

BALKAN OU EMINEH, autref. *Hæmus*, longue chaîne de mont., entre la Romanie et la Bulgarie, dans la Turquie d'Europe. — Baie sur la côte orient. de la mer Casp. Lat. N. 39. 45.

BALLADUK, v. du désert de Syrie, à 50 l. E. N. E. de Damas.

BALLAN, *Tours*, Indre-et-Loire (Touraine).

BALLARIN, *Condom*, Gers (Gasc.).

BALLASSA-GYARMATH, v. de Hongrie, brûlée en 1800.

BALLASUR, pet. v. de l'Ind. (Pays des Marattes); à 14 l. de Pounah.

BALLE (la), *Roquefort* (*Landes*), Gers (Gasc.).

— (la), *Roquefort*, Landes (Gasc.).

BALLEDENT, *Bellac*, Haute-Vienne (B.-Marche). Papeterie.

BALLÉE, *Chât.-Gontier*, Mayenne (Anjou).

BALLENSTEDT, v. et c. de la princip. d'Anhalt-Bernbourg (Allem.); avec un chât. magnif. Pop. de la v. 2,500 hab. A 2 l. S. de Quedlinbourg; fab. de toiles coloriées à figures. Lat. N. 51. 45. l. E. 9.

BALLERAY, *Nevers*, Nièvre (Nivernais).

BALLEROT, *Boussac*, Creuse (Berry).

BALLEROY, b. de Normandie (Calvados), ch.-l. de cant., bur. de p.; arr. et à 5 l. S. O. de Bayeux, 60 l. O. de Paris. Forges, mines de fer; fabr. de dentelles.

BALLERSTORF, *Altkirch*, H.-Rhin (Alsace).

BALLESTAVY, *Perpignan*, Pyrén.-Orientales (Roussillon).

BALLEVILLE, *Neufchâteau*, Vosges (Lorraine).

BALLIMORE, v. de la prov. de Leinster (Irl.); territ. marécageux. A 17 l. O. de Dublin.

BALLINA, v. d'Irl., au c. de Mayo; à 40 l. de Dublin.

BALLINAKIL, b. d'Irl., c. de la Reine; à 21 l. N. O. de Dublin. Deux dép. au parl.

BALLINROBE, pet. v. d'Irl., ch.-l. du c. de Mayo, à 5 l. S. de Castlebar; 1 dép. au parl.

* **BALLIOLIUM**, Bailleul.

BALLI-SHANNON, b. d'Irl., au c. et à 4 l. S. de Donnegal; avec un bon p. Un député au parlement.

BALLOGISTAN, pays de l'Ind., à l'E. du pays des Seicks, d'env. 20 l. de long sur 7 à 10 de large. Voy. CHOARÈNE.

BALLON, *Collonge*, Ain (Lyonnais).

—, *Surgères*, Char.-Infér. (Aunis).

—, *Le-Buis*, Drôme (Dauphiné).

—, ch.-l. de cant., *Beaumont-le-Vicomte*, Sarte (Maine); 2,500 hab. Fabr. d'étamines.

BALLORE, *St.-Bonnet-de-Joux*, Saône-et-Loire (Bourgogne).

BALLOT, *Laignes*, Côte-d'Or (Bourgogne).

BALLOTS, *Craon*, Mayenne (Anjou).

Digitized by Google

BALLOY, *Bray-sur-Seine*, Seine-et-Marne (Champagne).

BALLOY, *Vic*, H. Pyrén. (Bigorre).

BALLSTON, v. du c. de Saratoga (New-York), aux États-Unis; env. 3,000 hab. — Autre dans le distr. du Maine (Ét.-Unis), à 70 l. N. E. de Boston.

BALLY-CASTLE, pet. v. marit. d'Irl., c. et à 10 l. N. d'Antrim.

BALLYMENA, v. du c. d'Antrim (Irl.), sur le Maine; à 33 l. N. de Dublin.

BALMA, *Toulouse*, H.-Gar. (Lang.).

* BALMÆ, Baume.

BALMAMUT, v. d'Anatolie, à 4 l. O. de Kharassar.

BALME (la), *Cerdon*, Ain (Bugey). Verrerie et papeterie.

—, *Milhau*, Aveiron (Rouergue).

—, *Crémieu*, Isère (Dauphiné), près du Rhône. Grotte curieuse; ruines du chât. des anc. Dauphins de Viennois.

— d'Épy (la), *St-Amour*, Jura (Fr.-Comté).

BALMELLES (les), *Villefort*, Lozère (B.-Lang.).

BALMERADAB, v. du Korasan (Perse); à 11 l. d'Esferan.

BALNALU, b. du Leinster (Irl.), au c. et à 2 l. E. de Longford.

* BALNEA, Bagnols.

* BALNEOLETUM, Bagnolet, vill. près Paris.

* BALNEOLUM, Bagneux.

* BALNEUM-REGIS, Bagnarea.

BALNOT-LAGRANGE, *Chaource*, Aube (Champ.).

— le Châtel *ou* le Croc, *les Riceys*, Aube (Bourg.). Commerce de vins.

BALOGNA, près Vico, *Ajaccio*, Corse.

BALON. Voy. BAALON *et* BALLON.

BALONGO, trois îles dans la baie de Bengale.

BALONIA, *Bælon*, pet. v. marit. de l'Andalousie (Esp.), près du détroit de Gibraltar.

BALOU, v. d'Arménie, à 8 l. N. O. de Khars.

BALSA, Albufeira.

* BALSAPINTADA, b. de la prov. de Murcie (Esp.); à 4 l. N. E. de Carthagène.

BALSCHWEILER, *Belfort*, H.-Rhin (Alsace).

BALSHADUK, v. de Circassie, à 2 l. d'Eskikesek.

BALSIÈGES, *Mende*, Lozère (Gévaudan).

BALSOVER, pet. v. d'Angl., c. et au N. de Derby.

BALSTAL, b. de Suisse, cant. de Soleure, dans une vall fert. et bien cultivée.

BALTA, pet. v. de l'anc. Pologne (Russ. d'Eur.), dans le gouv. de Podolie, à 2 l. N. E. de Bender.

BALTCHECK, *Dionysiopolis*, pet. v. de la Bulgarie (Turq. d'Eur.), avec un p. sur la mer Noire. A 25 l. N. E. de Bender.

* BALTIA, île du g. Codanus (la mer *Baltique*); position incert., mais qui sans doute a donné son nom à cette mer : selon quelques-uns, la *Suède* et la *Norwège*.

BALTIMORE, c. du Maryland (États-Unis), entre les riv. Patapsco et Gunpowder, borné N. par la Pensylvanie, S. E. par la baie de Chesapeak. Population 25,434 hab. dont 5,877 esclaves. — V. consid., capit. du c. du même nom sur la riv. de Patapsco, avec un excell. p. protégé par le f. Whestone. Com. en tabac, fer, blé, farine, bois, etc.; consulat de Fr.; 16,000 hab. Deux banques, dont une particulière à la v. Le pound de 20 schillings à 12 pence cour. y vaut 14 fr. 43 c. de Fr. A 17 l. N. de Washington. Lat. N. 39. 21. l. O. 80. 14.

BALTIMORE, v. du c. de Cork (Irl.), avec un bon p. sur la baie du même nom. Lat. N. 51. 27. l. O. 11. 41. Deux dép. au parl.

BALTINGLASS, pet. v. du c. de Wicklow (Irlande). Fabr. de draps, dentelles; à 9 l. S. O. de Dublin.

BALTIQUE (mer), *Codanus-Sinus*, grand golfe de la mer du N., borné O. par le Danemarck et la Suède; N. par la Laponie; E. par la Bothnie, la Finlande, la Livonie et la Courlande; S. par la Pologne et la Prusse; communique avec l'Océan-Atlantique par le Sund, et les détroits du grand et du petit Belt; a 216 l. de long sur 25 à 50 de large, et s'étend au-delà du 65e deg. de lat. N. L'entrée dépend du roi de Danemarck, qui perçoit un droit sur les vaisseaux qui passent. Comm. immense sur cette mer, souvent dangereuse, mais très fréquentée, à cause de ses excell. ports et du gr. nombre de v. bâties sur ses bords, ou près de l'emb. des riv. qui s'y jettent. — Pet. v. comm. du gouv. de Revel (Russie d'Europe), près de l'entrée du g. de Finlande. A 80 l. O. S. de St.-Pétersbourg.

BALTZENHEIM, *Neuf-Brisach*, H.-Rhin (Alsace).

BALUCLAVA ou JAMBOL, b. de la Crimée, à 7 l. S. de Baktschéséraï; avec un p. excell. sur la mer Noire. Lat. N. 44. 40. long. 31. 30.

BALVE, pet. v. de Westphalie (Prusse), sur la riv. Hohn. A 3 l. S. O. d'Arensberg.

* BALYA, Bali.

BALZAC, *Rodez*, Aveiron (Rouergue).

—, *Angoulême*, Char. (Angoumois).

—, *Die*, Drôme (Dauphiné).

BALZÈME, *Levroux*, Indre (Berry).

BAMADA, v. du Pérou, à 36 l. S. de Potosi.

BAMANCOLLY, v. du Thibet, à 4 l. N. de Deuprag.

BAMANGOLTY, v. du N. de l'Ind., dans le Cachemire; à 3 l. S. de Sirinagar.

BAMAS ou PANIAS, *Cæsarea-Philippi*, pet. v. de la Palestine (Syrie), au pied du mont Jebel-Sheik, et sur le Jourdain; avec des ruines dites Belinas.

BAMBA, prov. d'Afr., au roy. de Congo, la plus gr. et la plus riche des 6 de ce roy., a env. 54 l. de long., hab. chrétiens et guerriers : pays gouverné par un prince qui réside à Bamba, cap., distante de la mer de 70 l., dans un terr. très-fert. Éléphants monstrueux. Lat. S. 7. 2. long. E. 11. 27.

BAMBAN, pet. v. de la Haute-Égypte, à 19 l. S. E. d'Esnéh.

BAMBARAH, anc. v. de l'Ind.; n'offre que des ruines. Lat. N. 24. 46. long. E. 65. 25.

BAMBARRA ou BAMBARA, gr. roy. du centre de l'Afr., arrosé par le Niger, très-fert., prod. l'arbre shéa, dont le fruit, séché au soleil et bouilli dans l'eau, sert à faire du beurre végétal. Pop. incertaine; Sego, cap., compte 30,000 indiv. Souverain nègre; Mores chargés de l'administr.; le Baedeo et le Tombouctou, tributaires du Bambarra.

BAMBÈQUE, *Bergues*, Nord (Flandre).

BAMBERG, *Gravionarium*, gr. v. d'All., anc. cap. de l'évêché du même nom, auj. au roy. de Bavière, ch.-l. du cerc. du Mayn, près du confl. du Mayn et de la Rednitz. Édif. publics remarq., biblioth. de 14,000 volumes : univ.; lycée, palais épisc., etc. Pop. 20,000 hab.; à 11 l. N. N. O. de Nuremberg. Lat. N. 49. 56. long. E. 8. 10.—La princip. de ce nom a 30 l. de long sur 16 de large, et possède env. 207,000 hab. Prod. fruits, légumes, houblon, réglisse; mines de fer et de cuivre : manuf. très-flor. — Pet. v. de Bohême, au pi. d'une mont., à 11 l. S. E. de Kœnigingrætz.—Autre à 2 l. E. de Kreutznach (Allem.), sur la riv. d'Appel.

* BAMBICÆ, v. de Syrie. Voy. HIERAPOLIS.

BAMBOLA, vill. de l'Aragon (Esp.), sur les ruines de l'ancienne *Bilbilis*, près de Calatayud; à 15 l. S. O. de Saragosse.

BAMBOUK ou BAMBUCK, roy. du centre de l'Afr., entre le Sénégal et la Gambie, sur le Faleme et au S. du Gallam ou Kajaaga, d'env. 36 l. de long sur 30

Digitized by Google

de large; abonde en or, aimant, fer très-doux, salpêtre, et en bois durs et odoriférants. Gr. comm. de sel avec les Maures: territ. stérile, climat mal-sain; singes, renards blancs et girafes. Gouv. monarch. tempéré; farims ou chefs de vill., presque absolus; hab. Mandingues et mahom. — Cap., à 38 journées S. O. de Tombouctou. Lat. N. du 12e au 14e degré.

BAMBUKALASI, v. d'Anatolie, à 4 l. N. de Denizley.

* **BAMBYCATIENS**, pp. voisins du Tigre, hab. d'Hierapolis ou Bambice.

BANFF OU BANFF, v. marit. d'Écosse, ch.-l. du c. du même nom, sur le penchant d'une coll. et à l'emb. du Deveron; comm. en toiles, blé, saumon salé, bœufs gras, marbre, alun, etc. A 58 l. N. d'Edimbourg: 1 député au parl. Lat. N. 57. 38. long. O. 4. 50. — Le comté a 20 l. de long sur 10 de large, contient 23 paroisses, 2 bourgs royaux et 42,000 hab.

BANFLETTE (St.-), b. du c. d'Essex (Angl.), près l'emb. de la Tamise; à 10 l. E. de Londres. Marché.

BAMIAN, *Drapsaca*, *Darapsa*, pet. v. de la Buckarie, détr. par Genghis-Khan en 1221; habitat. pratiquées dans des antres, qui semblent avoir servi de temples; à 50 l. S. q. E. de Balk. Lat. N. 34. 30. long. E. 64. 32.

BAMMAKOO OU BAMMAKOU, v. considér. du Bambarra (Afr.), sur le Joliba ou Niger. Comm. de sel; à 20 l. E. de Kamalia, 66 l. S. O. de Sego.

BAMOA OU BAMOU, v. de l'empire Birman, ch.-l. d'un distr., sur l'Irraouaddy; à 65 l. N. E. d'Ummérapoura.

BAMPLASOI, pet. v. d'Asie, au roy. et à 20 l. S. E. de Siam, près du g. Lat. N. 13. 35. long. E. 99. 11.

BAMPTON, b. du c. de Devon (Angl.), sur la riv. d'Ex, à 7 l. N. d'Exester. — Autre au c. d'Oxford, sur l'Isis, à 23 l. S. q. O. de Londres. Patr. du poëte J. Philips. Marché.

BAN, *Tonnerre*, Yonne (Champ.).

BANAGHER, b. d'Irl., c. du Roi, sur le Shannon; à 5 l. S. d'Athone.

* **BANASA OU VALENTIA**, v. de la Mauritanie Tingitane (roy. de *Maroc*), sur l'Océan; auj. la *Vieille-Mamore*.

BANASSAC, *La Canourgue*, Lozère (Gévaudan).

BANAT, *Tarascon-sur-Ariège*, Ariège (Pays-de-Foix).

BANAWRA, v. du Mysore (Ind.). Lat. N. 13. 14. long. E. 73. 49.

BANAZ, v. d'Anatolie, à 10 l. N. O. de Karahissar.

BANBOIS (le), *Molsheim*, Bas-Rhin (Alsace).

BANBURY, *Banburia*, pet. v. du c. d'Oxford (Angl.), sur la Charwel, à 25 l. N. O. de Londres. Un député au parlement.

BANC, *Espalion*, Aveiron (Rouergue).

BANC (le gr.), *Syrtis maxima*, gr. banc de sable au S. E. de l'île de Terre-Neuve (Amér. sept.), de 145 l. de long sur 90 de large; profondeur de 50 à 60 brasses: fréq. par les Angl., les Franç. et les Holl. pour la pêche des morues, qui se vendent en Eur. sous le nom de *Morues-vertes*. Lat. N. du 50. 17. au 40. 57. long. O. du 52. 28. au 54. 42.

BANCA, île entre Sumatra et Bornéo; v. et détroit de ce nom; fort hollandais. Étain excellent, recherché par les Chinois. Cédée en 1814 par les Angl. aux Holl., en échange du roy. de Cochin: 46 l. de long sur 15 à 17 de large. Longueur du détr., 36 l.

BANCALIS, v. sur la c. or. de l'île de Sumatra. Gr. comm. de poivre; fruits abond. au territ. Lat. N. 1. 5. long. E. 98.

BANCALLARY, v. consid. à l'extrém. occ. de l'île de Madura, résid. du sultan; très-fréquentée par les Hollandais.

BANCAPOUR, v. du roy. de Visapour (Ind.), à 10 l. N. O. de Bisnagar.

BANCARO, riv. d'Afr.; se jette dans le Congo ou Zaïre.

BANCIGNY, *Vervins*, Aisne (Pic.).

BANCO, v. de la prov. de Carthagène (Amér. mérid.), sur la Magdalena.

BANCOK, *Bancocum*, f. du roy. de Siam, sur le Menan, à 4 l. E. de la mer et à 18 S. de Siam. Lat. N. 13. 40. long. E. 98. 45.

BANCOURT, *Bapaume*, Pas-de-Calais (Artois).

BANCOUT. Voy. VITTORIA (Fort).

BANDA, une des Moluques, à 30 l. S. E. d'Amboine, 6 de Céram. Gr. comm. de noix muscades et de macis; sujette aux trembl. de terre: air mal-sain; d'un accès difficile. Lat. S. 4. 30. long. E. 128. 15. C'est la principale des îles de Banda, au nombre de cinq: Lautor, Gonapi, Poliéron, Poolowai et Rosingen, toutes couvertes de muscadiers; deux sont inhabitées. Pop. génér., de 15,000 hab. réduite à 4,000. Tour à tour aux Holl. et aux Angl.; aux prem. depuis 1814. — V. de la Cochinchine. Lat. N. 13. 36. long. E. 106. 33.

BANDEL D'AGOA ET BANDEL CAUS, deux ports de mer sur la côte or. d'Afrique. — *Velho*, p. de mer et cap sur la côte d'Ajan, à 80 l. S. du cap Guardafui. Voy. NOTI-CORNU.

BANDELL, pet. v. du Bengale, sur les bords du Gange, à 13 l. N. de Calcutta. Anc. établissement des Portugais.

BANDEM, v. du Concan, à 3 l. N. de Goa.

BANDEMGUR, v. du Béjapour, à 7 l. E. de Badammy.

BANDER-ABASSY. Voy. BENDER-ABASSY.

BANDERAS, baie considér., sur la côte occid. du Mexique. Lat. N. 20. 30.

BANDERMALANKA, v. de l'Ind., sur le g. de Bengale, à l'emb. du Gonga; à 22 l. E. N. de Masulipatnam, 13 l. S. de Rajahmundry.

BANDERPOL, v. de l'Orissa (Ind.), à 10 l. O. de Balasore.

BANDESAPT, *St.-Diey*, Vosges (Lorraine).

BANDEVILLE, ham. et chât., *Dourdan*, Seine-et-Oise. Voy. St.-GYR-EN-HUREPOIX.

BANDI, riv. du Calabar (Afr.); emb. à la mer. — V. sur cette riv., fréquentée par les Hollandais.

BANDOL, *Le-Beausset*, Var (Prov.).

BANDON-BRIDGE, b. d'Irl., c. et à 4 l. S. O. de Cork, sur le Bandon.

BANDONG, v. de l'île de Java, à 4 l. de Batavia.

BANDORA, v. cap. de l'île de Salsette (mer des Indes). Lat. N. 19. 0. l. E. 70. 15.

* **BANDUSIUM**, petit territ. de la vallée de Sabine (roy. de *Naples*), près de Venusia. On trouvait, dans son voisinage, le mont Lucretile (*monte Libretti*), au pi. duquel était la fontaine de Bandusie.

BANEINS, *Châtillon-lès-Dombes*, Ain (Bresse).

BANEUIL, *Bergerac*, Dordogne (Périgord).

BANFF. Voy. BANFF.

BANFI-HUNGAD, v. du c. de Kolosh (Transylv.), ch.-l. de cerc.

BANGA, deux v. d'Afr.; une dans le Whydah ou Juida; l'autre dans le Congo, à 26 l. S. O. de St.-Salvador.

BANGALORE, v. forte, anc. cap. de roy., dans le Mysore. Comm. étendu; beau palais bâti par Tippoo: prise par les Angl. en 1787. A 25 l. N. E. de Seringapatam. Lat. N. 57. l. E. 75. 21.

BANGAR, v. et riv. de l'île de Luçon.

BANGARGAS, v. sur la côte mérid. de Mindanao.

BANGARIM, v. du Bas-Siam, sur la côte, dans une baie. Lat. N. 8. 58.

Digitized by Google

BANGASSI, v. forte et consid. de l'Afr. intér., dans le Manding, à 60 l. E. de Bambouk. Lat. N. 13. 10. l. O. 9. 10.

BANGERMOW, v. consid. de l'Oude (Ind.).

BANGLOR, pet. v. du Mysore, à 7 l. S. E. de Bangalor.

BANGOR, *Bangosium*, pet. v. épisc. de la princip. de Galles (Angl.), c. et à 4 l. N. E. de Caernarvon, 60 N. O. de Londres. — Pet. v. marit. d'Irl., c. et à 9 l. N. de Down, 30 N. de Dublin. Fil de lin; pêcheries.

BANGOR, *Belle-Ile-en-mer*, Morbihan (Bretagne).

BANGRI, v. sur la côte occid. de Siam, à l'emb. d'une riv.

BANGUEY, îles de la mer des Indes. Lat. N. 7. 15. l. E. 115.

BANHANGHUR, v. de l'Ind., à 31 l. S. E. de Bénarès, dans le Gundwana; chef indépendant.

BANHARS, *Mur-de-Barrès*, Aveiron (Rouergue).

BANHO, v. de la Beira (Port.), à 3 l. N. E. de Viseu.

BANI, pet. île et v. sur la côte de Guinée, près du cant. de Calbary, à l'E. du cap Formosa. Comm. d'esclaves et de dents d'éléphants; huile de palme en abondance.

BANIAK, île à l'O. de Sumatra; hab. Maruvis. Lat. N. 2. 10. l. E. 94. 28.

BANIALUC ou BANJALUKA, *Banialucum*, v. forte de la Bosnie (Turq. d'Eur.), au confl. de la Berbania et de la Verbas, ch.-l. du pachalik du même nom; mal bâtie; renf. 40 mosquées, 2 bains et 15,000 hab. A 9 l. S. de Gradiska. Lat. N. 45. 4. l. E. 14. 44.

BANIANA, v. entre Surate et Agra, célèb. par son indigo.

BANIANS (les), *Baniani*, secte d'Indiens chez qui Pythagore vint puiser sa philosophie; s'abstiennent de chair et de poisson, font leurs marchés par signes et se chargent de toutes sortes de commissions : idolâtres, ont des hôpitaux pour les animaux, servent de truchemans aux Européens.

BANIAS ou BANÉAS. Voy. **BANAS.**

BANICA, b. de l'île de St.-Domingue, à 20 l. N. du Port-au-Prince.

BANICIA. Voy. **MARASH.**

BANIÈRES, *Martel*, Lot (Quercy).

BANIOLES, v. de la Catal. (Esp.), à 2 l. N. E. de Gironne. 3,000 hab. Fabrique de toiles.

BANIOS, *Bagnères*, Htes.-Pyrén. (Bigorre).

BANISERLIE, v. cap. du Dentila (Afr. occ.).

BANIZE, *Abusson*, Creuse (Haute-Marche).

BANKAPOUR, f. du Mysore (Ind.), sur la Budra; à 3 l. N. O. de Seringapatam.

BANKIBAZAR, pet. v. et anc. comptoir de la compagnie d'Ostende, sur l'Hougly (Bengale); à 5 l. N. de Calcutta.

BANKIPORE, v. de l'Ind., résid. des autorités angl.; à 1 l. N. de Patna.

BANN, riv. d'Irl., dans l'Ulster, entre le c. d'Antrim et celui de Londonderry; trav. le lac de Lough-Neagh; emb. à l'Océan, près de Coleraine.

BANNALEC, ch.-l. de cant., *Quimperlé*, Finistère (Bretagne).

BANNANEC (île), *Concarneau*, Finist. (Bretagne).

BANNANS, *Pontarlier*, Doubs (Fr.-Comté).

BANNAY, *Sancerre*, Cher (Berry).

—, *Sézanne*, Marne (Champ.).

—, *Boulay*, Moselle (Lorraine).

BANNAT DE TEMESWAR. Voy. **TEMESWAR.**

BANN-BRIDGE, v. du c. de Londonderry (Irl.). Commerce de toiles.

BANNEC (île de), *Brest*, Finist. (Bretagne).

BANNEGON, *St.-Amand-Mont-Rond*, Cher (Bourbonnais).

BANNES, *les Vans*, Ardèche (Vivarais).

—, *Bergerac*, Dordogne (Périgord).

—, *Pont-St.-Esprit*, Gard (B.-Lang.).

—, *Saint-Céré*, Lot (Quercy).

—, *Fère-Champenoise*, Marne (Champagne).

—, *Langres*, Hte.-Marne (Champagne).

—, *Château-du-Loir*, Sarte (Maine).

— en-Charnie, *Sablé* (*Sarte*), Mayenne (Bas-Maine).

BANNEVILLE-LA-CAMPAGNE, *Troarn*, Calvados (Norm.).

— sur-Ajon, *Aulnay-sur-Odon*, id.

BANNIÈRES, *Lavaur*, Tarn (H.-Lang.).

BANNOCKBURN, vill. du c. de Stirling (Écosse), sur le Bannock. Jacques III, vaincu par son fils, s'y retira dans un moulin où il fut tué. A 12 l. O. d'Edimbourg.

BANNOLAS, v. de la Catalogne (Esp.).

BANNONCOURT, *Saint-Mihiel*, Meuse (Barrois).

BANNOST, vill. de la Brie (Seine-et-Marne), arr. de Provins. Pop., y compris les ham. des *Essarts*, du *Pressou*, de *Rubentard*, des *Conquilliers*, du *Courtil-des-Champs* et autres, l'anc. fief du *Buat*, et plus. fermes écartées, env. 400 hab. Grains au territ.; tuilerie, four à chaux. A 15 l. E. S. E. de Paris, 4 N. O. de *Provins*.

BANNOW, b. d'Irl., c. et à 6 l. O. S. Wexford.

BANOCRES, *Rodez*, Aveiron (Rouergue).

BANOGNE, *Rethel*, Ardennes (Champ.).

BANON, ch.-l. de cant., *Forcalquier*, B.-Alpes (Prov.).

BANOS, pet. v. de la prov. de Léon (Esp.), à 10 l. de Placentia.

—, *Saint-Sever*, Landes (Gasc.).

BANOW, v. du Candahar, prov. de Rungpore (Ind.); à 12 l. N. O. d'Attock.

BANS, *Dôle*, Jura (Fr.-Cté.).

—, *Lyon*, Rhône (Lyonnais).

BANSAT, *Issoire*, Puy-de-Dôme (Auv.).

BANSAY, v. de l'Ind., prov. et à 18 l. N. E. d'Oude, sur le Rapty.

BAN-SUR-MEURTHE, *Saint-Dier*, Vosges (Lorr.).

— Saint-Martin, *Metz*, Moselle (Lorr.).

BANTAM, *Bantanium*, v. d'As., jadis la plus florissante de l'île de Java, bien déchue auj. ainsi que le roy. dont elle est la cap.; n'est plus qu'un pauvre vill. sur la riv. du même nom, dans un endroit malsain; p. assez commode; comm. de poivre, laque, camphre et calamba. A 22 l. O. de Batavia. Lat. S. 6. 6. long. E. 103. Pop. actuelle du roy. de Bantam, 280,000 indiv.; roi mahométan, habit. polygames, mariages formés dès l'âge de 9 à 10 ans; femmes gouvernées par une princesse, juge de leurs différends. Holl. maîtres de cette colonie jusqu'en 1811; aux Angl. jusqu'en 1814, et de nouv. aux Holl.

BANTANGES, *Louhans*, Saône-et-Loire (Bourg.).

BANTELU, vill. du Vexin (Seine-et-Oise), arr. de Mantes; avec une pop. d'env. 200 hab. Dans ses dépend. on remarque le chât. du *Plessis-le-Veneur*: terres en labour. A 13 l. N. O. de Paris, 1 l. S. E. de *Magny*.

BANTEUX, *Cambray*, N. (Cambresis).

BANTHEVILLE, *Dun-sur-Meuse*, Meuse (Lorr.).

BANTIA, anc. v. d'It., aux env. du Vulturne, dans la Campanie (roy. de *Naples*). — Forêt du même nom, sur les front. de la Pouille et de la Lucanie, près d'*Acérenza*.

BANTIGNY, *Cambray*, N. (Cambresis).

BANTON, une des Philippines, au S. de Manille.

BANTOUZEL, *Cambray*, N. (Cambresis).

Digitized by Google

BANTRÉE, b. du c. et à 3 l. S. d'Yorck (Angl.). Marché.

BANTRY, pet. v. marit. et baie sur la côte S. O. d'Irl., c. et à 10 l. S. O. de Cork. Lieu de débarquement du gén. Humber avec 1200 hommes, en 1798. Lat. N. 51. 36. long. O. 11. 45.

BANTZENHEIM, rel. de p., *Ensisheim*, Haut-Rhin (Alsace).

BANTZWEILER, *Huningue*, Haut-Rhin (Alsace).

BANVILLARS, *Belfort*, Haut-Rhin (Alsace).

BANVILLE, *Bayeux*, Calvados (Norm.).

BANVOU, *Domfront*, Orne (Norm.).

BANYULS-DELS-ASPRES, *Céret*, Pyrén.-Or. (Roussillon).

— de-Marende *ou* sur-Mer, *Collioure*, Pyrén.-Or. (Roussillon).

BANZ, baill. du roy. de Bav., cercle du Mayn; pop. 8,397 hab.

BANZA. Voy. SAN-SALVADOR.

BANZKOU, pet. v. du Meklenbourg-Schwerin (All.). A 2 l. S. de Schwerin.

BAOL, ou **BAOUL**, pet. roy. de l'Afr. occid., avec une v. du même nom, entre le Sénégal et la Gambie, nouvel. réuni au Cayor, au S. duquel il est situé; s'étend du cap Rouge à la pointe de Sérène. Anc. comptoir fr.; bons cuirs.

BAON, *Tonnerre*, Yonne (Champ.).

BAONCOTTY, v. du Thibet, à 12 l. N. O. de Sirinagur.

BAONS-LE-COMTE, *Yvetot*, Seine-Infér. (Norm.).

BAORUCO, pays désert de St.-Domingue, de 60 l. de long sur 20 de large.

BAPATLA, pet. v. des Indes, à 4 l. du g. de Bengale, prov. et à 11 l. S. de Guntoor.

BAPAUME, *Bapalma*, v. d'Artois (Pas-de Calais), fortif. par Deville et Vauban; ch.-l. de cant., bur. de p., arr. et à 7 l. S. E. d'Arras, 38 N. de Paris. Fabr. de fil, toiles, batistes, linon, gaze en fil, mignonettes, marly, bassins, calicots, percales, piqués; papeter., teintur. Pop. 3,500 habit. Lat. N. 50. 8. long. 30.

BAPAUME, *Rouen*, Seine-Infér. (Norm.). Papeter., teint.; fabr. d'indiennes, filature de coton.

BAR, *Barium*, v. forte du gouv. de Podolie (Russ. d'Eur.), sur la riv. de Kow, à 25 l. N. q. O. de Braclaw; célèb. par la conféd. de 1768. — Autre en Bohême, à 12 l. O. de Pilsen.—V. du Bahar (Ind.), sur le Gange, à 13 l. S. E. de Patna.

BAR (duché de) ou **BARROIS**, anc. pet. pays de Fr., des deux côtés de la Meuse, entre la Lorr. et la Champ., compris en part. dans le dép. de la Meuse; jadis à la maison de Lorraine, donné à Stanislas, roi de Pologne, pour en jouir jusqu'à sa mort, rentré à la France en 1766.

BAR, *Tulle*, Corrèze (Limousin).

—, *Fumel*, Lot-et-Garonne (Agenois).

— (le), ch.-l. de cant., *Grasse*, Var (Provence).

—. Voy. BARD, BARR, BARRE et BARS.

* **BARA**, Dunbar.

BARABA ou **BARABINSK-STEP**, pays triste et inculte de la Sibérie, où se trouve un lac salé, du même nom, entre l'Irtich et l'Oby (gouv. de Tobolsk); patr. des anc. Burattes; habité par les Barabinski, pp. tartares, belliq. et idolâtres; lieu d'exil. — V. cap., à 120 l. S. E. de Tobolsk.

BARABBUTI, cidat. de la v. de Cuttak, dans l'Orissa (Ind.); tombée au pouvoir des Angl. en 1803.

BARABRAS (les), nation qui habite la part. basse de la Nubie, contiguë à l'Égypte; forme une race distincte: origine inconnue.

BARACAN, v. de Hongrie, au confl. du Gran et du Danube, à 5 l. E. de Comorn.

BARACÉ, *Durtal*, Maine-et-Loire (Anjou).

BARACOA, v. marit. sur la côte or. de l'île de Cuba, à 17 l. N. E. de l'île de San-Iago. Lat. N. 21. 4. long. O. 78. 30.

BARACOE, p. de mer, sur la Côte d'Or (Afr.); fort Holland.

BARAGNIE, *Castelnaudary*, Aude (Languedoc).

BARAHAT, v. de l'Ind., au N., ch.-l. du distr. de Rowain, dans les mont. du Sirinagur.

BARAICHE, v. flor. de la prov. d'Oude (Ind.), ch.-l. de distr.; sur la Goggrah.

BARAJUK, v. de l'Arm. turq., à 12 l. d'Arzingan.

BARAIN, *Vitteaux*, Côte-d'Or (Bourgogne).

—(St.-), *Dôle*, Jura (Fr.-C.).

BARAIZE, *Argenton-sur-Creuse*, Indre (Berry).

BARALLE, *Cambray* (*Nord*), Pas-de-Calais (Cambrésis).

BARAMPOUR, pet. v. de l'Ind., sur la côte d'Orissa, à 7 l. S. O. de Ganjam.

BARANCA-DE-MALAMBO (la), v. de la Colombie (Amér. mérid.), sur la riv. de la Madelaine. A 25 l. N. de Carthagène.

BARANEI-STANITZ, v. de Sibérie, sur la Léna.

* **BARANGES**, pp. qui servaient avec les Francs en Ibérie, dans les troupes de l'empereur Michel.

* **BARANIUM**, Baranivar.

BARANIVAR ou **BARAVINAR**, *Baranium*, pet. v. et c. de la B. Hongrie, entre Bude et Belgrade, à 10 l. N. E. d'Essek.

BARANOW, pet. v. de la rég. de Posen (Prusse).

BARANOVKA, pet. v. de Russie, à 15 l. N. E. de Constantinov.

BARANYA, c. de la Hongrie, entre le Danube et la Drave: pays mont.; plus. mines; 175 l. carr., 193,000 indiv. Funfkirschen, ch.-l.

BARAQUE (la), rel. et bur. de p., Côte-d'Or (Bourg.); 1,200 hab. A 3 l. de Dijon, 48 l. E. de Paris. Vin de *Chambertin*, au territoire.

BARAQUES (les), *Nîmes*, Gard (B.-Lang.).

—, *Phalsbourg*, Meurthe (Lorraine).

—, rel. de p., *Bourbon-Vendée*, Vendée (Poitou).

* **BARASA**, v. de la tribu de Gad, prise par Judas Machabée, dans la guerre des Juifs contre les Ammonites.

* **BARATHRON**, espèce de précipice, dans l'Attique (*Livadie*), où l'on avait coutume de précipiter les criminels.

BARATIER, *Embrun*, Hautes-Alpes (Dauphiné).

BARATON, vallée du Béarn (B.-Pyrén.) Excell. pâtur.

BARATRE, *Bapaume*, Pas-de-Calais (Artois).

* **BARAX-MALCHA**, v. de la Mésopotamie, dans une île de l'Euphrate, à peu de dist. d'Anatho; auj. *Veriæa*.

BARBACOAS, v. de la prov. d'Esmeraldas (Colombie), dans le Popayan; à 35 l. N. de Quito.

BARBACHEN, *Tarbe*, Hautes-Pyrénées (Bigorre).

BARBADE (la), une des Antilles, d'env. 16 l. de long. sur 5 de large, près et à l'E. de Ste.-Lucie et de Saint-Vincent; découv. par les Portug.; aux Angl. depuis 1521. Fert. en cannes à sucre, indigo, gingembre, fournit du *rhum* estimé; arrosée par la Tuigh, riv. couverte de pétrole: ravagée par la peste, les ouragans, surtout en 1780. Pop. 16,289 blancs, 3,400 mulâtres, 62,258 esclaves. Bridgetown, cap. Lat. N. 13. 10. long. O. 61. 21.

* **BARBAELLUM**, Barbeaux.

BARBAGGIO, près St.-Florent, *Bastia*, Corse.

BARBAIRA ou **BARBAYRAC**, rel. de p., *Carcassonne*, Aude (Bas-Languedoc).

BARBAISE, *Launoy*, Ardennes (Champagne).

Digitized by Google

* **BARBALISSUS**, gr. v. de Syrie, près de l'Euphrate et à l'E. de Bérée; auj. *Bélès*.

BARBANÇON, rel. de p., *Solre-le-Château*, Nord (Hainaut). Carr. de marbre, forges; fabr. de dentelles.

BARBANT (St.-), *Bellac*, Haute-Vienne (Limousin).

BARBANTANE, au confl. de la Durance et du Rhône, *Avignon* (*Vaucluse*), Bouches-du-Rhône (Provence).

* **BARBARA-REGIO**, part. de la côte de l'Arabie-Déserte, au N. E. du promont. Syagrios (cap. *Fartash*); auj. le pays de *Mahrah*.

BARBARA (Santa), pet. île sur la côte de l'Amér. mérid., au S. O. de la terre de Feu. — Autre, sur la côte du Brésil.

BARBARENS, *Auch*, Gers (Armagnac).

* **BARBARIA**, nom anc. de tous les pays habités par des pp. dits Barbares, et plus particulièrement de la côte or. de l'Afr. sur l'Océan, depuis la mer Rouge jusqu'à l'équateur, appelée aussi Azania (côte d'*Ajan*).

* **BARBARICUM-OSTIUM**, princ. emb. de l'Indus, à l'O., où se trouvait l'Emporium-Barbaricum.

* **BARBARICUS-CAMPUS**, vaste plaine de Syrie, au N. de la Palmyrène et à l'O de l'Euphrate.

BARBARIE, *Barbaria*, gr. contrée entre l'Océan Atlantique, la Médit., l'Égypte, la Nigritie et la Guinée, comprenant les anc. *Mauritanie*, *Numidie*, *Libye* et *Afr.-Propre*; longueur de l'E. à l'O. 800 l., largeur 200 : se compose des états particuliers de Maroc, Fez, Alger, Tunis, Tripoli et Barca. *Voy.* ces mots. Air tempéré; terres mal cultivées, ports nombreux; abonde sur les côtes en blé, lin, chanvre, légumes et fruits excell.; comm. en grains, plumes d'autruche, or en poudre, cuirs, cire, étain, corail, chevaux *Barbes*, plus recherchés autref. qu'auj. : intér. désert, riv. bourbeuses, descendant de l'Atlas; beauc. de gibier; bêtes féroces, gros serpents; chameaux, dromadaires, ânes, mulets, vaches sans lait, gros moutons; oiseaux superbes; côtes et eaux douces poissonn. Mines de plomb et de fer; sel et nitre sur le bord des riv. Du mélange des Égypt., Rom., Vandales, Arabes, Africains, Turcs, Espagnols, etc., sont résultées, dans ce pays, des races d'hommes si diverses, qu'il serait difficile d'en faire l'énumération; la plup. mahomét., belliqueux, féroces, bruts, spirituels et avares; divisés en six classes : Kabiles indigènes, Maures chassés de l'Espagne, Arabes venus d'Asie, Juifs, Turcs généralement soldats, Renégats mahomét, les pires de tous.

* **BARBARIUM-PROMONTORIUM**, cap de la Lusitanie (Portug.), au S. de l'emb. du Tage; auj. le cap *Spichel*.

BARBAS, un des princip. caps de l'Afr., sur la côte occid., dans la Sénégambie supér., 180 l. plus au S. que les Canaries. *Voy.* NOTI-CORNU.

BARBAS, *Monflanquin*, Lot-et-Gar. (Agén.).

—, *Blamont*, Meurthe (Lorr.).

BARBASTE, *Nérac*, Lot-et-Gar. (Condomois). Fabr. de bouchons de liége.

BARBASTRE, *Noirmoutier*, Vendée (Poitou); dans l'île de Noirmoutier.

* **BARBATA**, Barbade.

BARBATO, pet. v. de l'Andal. (Esp.), à l'emb. de la riv. du même nom, formant un p.; à 9 l. S. de Cadix.

BARBATOGNE, *Alby*, Tarn (Haut-Languedoc).

BARBATOLA, b. du roy. Lomb.-Vénit., à 6 l. O. de Milan.

BARBAUTAN, *Roquefort* (*Landes*), Gers (Gasc.).

BARBAZAN, *Montrejeau*, H.-Gar. (Langued.). Eaux minér.

— (De bas), *Tarbe*, Hautes-Pyrén. (Bigorre).

— Dessus, *id.* id.

BARBE (Ile-), *Lyon*, Rhône (Lyonnais).

BARBE (Ste.-), pet. v. du Mexique, dans la Nouv.-Biscaie (Amér. sept.).

BARBE (Ste.-), *Gaillon*, Eure (Norm.).

—, *Metz*, Moselle (Norr.).

—, *Remberviller*, Vosges (Lorr.).

BARBEAUX (*Barbaellum*), *Fontainebleau*, Seine-et-Marne (Gatinais). Voy. FONTAINE-LE-PORT.

BARBECHAT, *Nantes*, Loire-Infér. (Bret.).

BARBECIN, *Barbeanum*, pet. roy. d'Afr., au S. du Cap Vert : lieu d'approvisionnement de Gorée; les Franç. y faisaient la traite.

BARBEN (la), *Lambesch*, Bouches-du-Rhône (Prov.). Anc. seign.

BARBEREY-AUX-MOINES, *Troyes*, Aube (Champ.).

— St.-Sulpice, *id.* id.

BARBERIE, *Harcourt*, Calvados (Norm.).

BARBERIER, *St-Pourçain*, Allier (B.-Auv.).

BARBERINO, *Barberinum*, pet. v. du gr.-d. du Toscane, au pied de l'Apennin, sur la Sièvre, à 6 l. N. de Florence.

BARBEROCH, *Weissembourg*, B.-Rhin (Alsace).

BARBERY (Abb. de), *Caen*, Calvados (Norm.).

BARBERY *id.* id.

BARBERY, vill. de l'Ile-de-Fr. (Oise), arr. de Senlis. Pop., y compris la ferme de *St-Nicolas* et le moulin *Thierry*, 200 hab. Terres en labour. vaste plaine. A 11 l. N. E. de Paris, 1 l. N. E. de *Senlis*.

* **BARBESILLUM**, Barbezieux.

BARBETTES (les), *Linas*, Seine-et-Oise (Hurepoix).

BARBETS, nom donné aux hab. des vall. des Alpes et des Pyrén. : quelques-uns s'adonnent au brigandage.

BARBEVILLE, *Bayeux*, Calvados (Norm.).

BARBEY, *Bruyères*, Vosges (Lorr.).

— sur Yonne, *Villeneuve-la-Guiard* (*Yonne*), Seine-et-Marne (Champ.).

BARBEZIÈRES, *Aigre*, Charente (Saintonge).

BARBEZIEUX, *Barbesillum*, pet. v. de Saintonge (Charente), rel. et bur. de p., 2,500 hab.; ch.-l. de sous-préf., trib. de prem. inst. : anc. marq. Source d'eaux minér., dite *Font-Rouilleuse*; comm. en volailles, best., pâtés estimés, vins et eaux-de-vie. A 10 l. S. O. d'Angoulême, 127 S. O. de Paris.

BARBIÈRES, *Romans*, Drôme (Dauphiné).

BARBIREY-SUR-OUCHE, *Sombernon*, Côte-d'Or (Bourg.).

BARBISON, *Fontainebleau*, Seine-et-Marne (Gatinais).

* **BARBIUM**, Barby.

BARBONNE, *Sezanne*, Marne (Champ.).

BARBONVAL, *Fismes* (*Marne*), Aisne (Champ.).

BARBONVIEIL, *Astafort*, Lot-et-Gar. (Agénois).

BARBONVILLE, *Lunéville*, Meurthe (Lorraine).

BARBORA, *Barbara*, v. marit. d'Afr., au roy. d'Adel, sur la détr. de Bab-el-Mandeb; à 37 l. E. de Zeila. — Ou Alondi, île dans la mer Rouge, à l'O. de la baie de Barbora; habit. nègres et pasteurs.

BARBOUDE (la), *Barbuda*, une des Antilles, de 7 l. de long sur 4 de large, aux Angl.; prod. : indigo, tabac, canne à sucre, beauc. de fruits et bestiaux; couleuvres dangereuses. Pop. 2,500 hab. : à 15 l. N. d'Antigoa. Lat. N. 17. 36. long. O. 66. 4.

BARBOUX, *Morteaux*, Doubs (Franche-Comté).

* **BARBUDA**, la Barboude.

BARBUISE, *Villenoxe*, Aube (Champagne).

BARBY, *Barbium*, c. d'All., dans la rég. de Mag-

Digitized by Google

debourg (Prusse), avec une jolie pet. v. du même nom, sur l'Elbe, où se trouvent des fabr. de draps, toiles; savonneries, etc. Pop. 2,000 hab.; anc. colonie de frères Moraves. A 5 l. S. de Magdebourg.

BARBY, *Rethel*, Ardennes (Champagne).

* **BARBYTHRACE**, v. de Perse, dont les hab. amassaient et enfouissaient l'or pour en purger la terre.

* **BARCA**, v. consid. de la Libye extér., à 20 l. S. O. de Cyrène; avait pour p. la v. de Ptolémaïs : auj. *Barcah*.

BARCA, *Barce*, gr. contrée d'Af., entre Tripoli et l'Égypte : climat inégalement fert.; populeuse sur les côtes, le reste désert; sous la dominat. du pacha de Tripoli; habitée par des Arabes vagabonds, jonchée de ruines; l'anc. *Libye* ou Cyrénaïque. Derne, cap.

* **BARCÆI**, nom des habit. de la v. et du territ. de Barca, dans la Cyrénaïque, assemblage de pp. redoutables par leur férocité. *Voy.* BARCA.

BARCAGNÈRE, *Vic-Fezensac*, Gers (Gascogne).

BARCAH, *Barca*, v. d'Afr. à 5 l. S. de Télémata ou Ptolomète, 16 l. S. O. de Curin. Lat. N. 32. 10. long. E. 19. 21.

* **BARCANI**, pp. du N. de la Médie, à l'E. de la mer Caspienne, vers l'embouchure de l'Ochus (le *Tedzen*).

* **BARCÉ**, v. de l'Inde, et autels bâtis par Alexandre en mémoire de ses exploits.

* **BARCÉENS**, pp. d'Asie, entre la Colchide et l'Ibérie; brûlaient les corps morts de maladie, exposaient aux vautours ceux tués dans les combats.

BARCELONA, v. du gouv. de Caraccas (Colombie), ch.-l. d'une prov. de même nom, sur le Neveri, à une demi-l. de la mer. Pop. 15,000 hab. Plaines riches, immenses troup. Lat. S. 10. 10. long. O. 67. 7.

BARCELONNE, prov. d'Esp., Catalogne, dont la superficie est de 319 l. c.; elle est séparée de la Fr. par la ch. des Pyrén.; ses vallées belles et fert. sont arrosées par un gr. nomb. de riv., dont les princip. sont : le Tordera, la Sègre, le Ternarron, le Besos et le Llobregat. Ces riv., toutes très-poiss., ont leur emb. dans la Médit. Les neiges qui couvrent presque touj. les cimes des Pyrén. rendent la température des part. h. assez froide; mais dans les vallées elle est beauc. plus douce. Le sol fournit abon. des grains, du vin, des olives, des oranges et des fruits de div. espèces. De beaux troupeaux paissent dans de riches pâturages, et la laine des moutons est d'une fort belle qualité. L'industrie est plus florissante dans cette prov. que dans aucune autre de l'Esp.; on trouve des manuf. dans toutes les v., et les fabr. les plus nombr. sont celles de toiles, de la bonneterie, des étoffes de laine, des chapeaux, des gants, du savon, de la poudre à tirer, du chocolat, du verre, des glaces, des instruments de musique, etc. Les Barcelonnais ont les manières rudes; ils sont emportés, jaloux, vindicatifs, mais actifs, entreprenants et sincères dans leurs affections. La pop. de la prov. est de 570,000 h.

BARCELONNE, v. et pl. f. consi. d'Esp., prov. de Catalogne, ch.-l. de la prov. du même nom, sur la Médit., 114 l. N.-E. de Madrid; divisée en deux part., vieille et nouv. Plus. de ses édif. sont rem., princip. : la cath., les couvents de la Merci et de San-Francisco, l'hôtel-de-v., l'Alcazar ou palais des rois d'Aragon, la douane, la bourse et l'hôtel de la députation. Un gr. nombre d'établ. de philantropie et d'utilité publ. la mettent au rang des v. les plus import. et les plus éclairées de l'Esp. On ne compte pas moins de 7 hôpitaux, 8 coll., 4 biblioth. publ., des écoles de sourds-muets, de chirurgie, de médecine, de navigat., de peinture, de mécanique et de pharmacie; acad., jardin botanique, arsenal et fonderie de canons. La citadelle peut contenir 7,000 h. Centre de tout le com. de la Catalogne, elle possède de belles manuf. de draps, de velours, de soieries, de toiles peintes, de blondes, de dentelles, de rubans, de couvertures de laine, de savons, de galons, d'orfèvrerie, d'armes blanches, d'armes à feu, etc.; mille navires entrent dans le port chaque année, et les relations com. avec les pays étr. sont imm.; les vins et l'eau-de-vie sont un des objets les plus consi. de l'exp. Les Barcelonnais se distinguent par une propreté extrême et des goûts recherchés que l'on trouve bien rarement parmi les Esp. Barcelonne fut poss. fr. depuis 1808 jusqu'en 1814. En 1821, la fièvre jaune lui enleva le 5e de sa pop. qui s'élève auj. à plus de 150,000 h. — *Autre*, v. de Fr., dép. du Gers; arr., 17 l. O. de Mirande, cant. de Riscle, poste d'Aire (Landes). 840 hab. — *Autre*, vg. de Drôme; 3 l. S.-E. et poste de Valence, cant. de Chabeuil, 300 h.

BARCELONNETTE, *Barcilona*, pet. v. de Provence, dans la vallée du même nom (Basses-Alpes), sur l'Ubaye, ch. l. de s.-préf., trib. de prem. inst., coll. communal; soc. d'agric., des sciences et des arts. Fabr. de cadis et de pet. draperies : papeterie : comm. en fruits, grains, moutons, vins et eaux-de-vie. Bâtie en 1225, par Raimond-Bérenger, comte de Provence; possède des eaux minér. Pop. 2,200 hab. 41. S. E. d'Embrun, 176 S. E. de Paris.

BARCELORE, *Barcelorum*, v. du Canara (Ind.), à 2 l. de la mer, sur une riv. consid., entre Goa et Mangalor; fait un grand comm. de riz et de poivre. Comptoir hollandais. Lat. N. 13. 45. long. E. 72. 26.

BARCELOS, *Barcelum*, pet. v. de la prov. d'entre Douro et Minho (Port.), sur la Sourille, et près de la mer. A 6 l. S. O. de Brague, 10 N. de Porto.

BARCHAIN, *Sarrebourg*, Meurthe (Lorraine).

* **BARCILONNETTE-DE-VITROLLES**, ch.-l. de cant., *Gap*, H.-Alpes (Provence).

* **BARCILONA**, Barcelonnette.

* **BARCINO**, gr. v. d'Esp., chez les Laletani (dans la *Catalogne*), à l'emb. du Rubricatus (*Llobregat*); aujourd'hui Barcelonne.

BARCUZ, *Mauléon*, B.-Pyrénées (Béarn).

* **BARCOVICUM**, Barwick.

BARCK-SHIRE, *Barcheria*, prov. d'Angl., au S. d'Oxford, dont elle est séparée par la Tamise. Bois, blé, bétail; air sain; 115,000 hab. Reading, cap.

BARCY, vill. du Mucien, dans l'Ile-de-Fr. (Seine-et-Marne), arr. de Meaux. Pop., avec une partie du ham. de *Pringy* et la ferme de *St.-Gobert*, env. 300 hab. Terr. en labour. A 10 l. N. E. de Paris. *Meaux*.

BARCZIM, pet. v. de la rég. de Bromberg (Prusse), à 22 l. S. O. de Varsovie.

BARD, pet. v. et fort démoli de la vall. d'Aoste, (Piémont), sur un rocher baigné par la Doria-Baltea; fut pris par les Français en juin 1800.

BARD, *Montbrison*, Loire (Forez).

— (le), *Le Touvet*, Isère (Dauphiné).

— (St.-), *Aubusson*, Creuse (H.-Marche).

BARDAIS, *Cérilly*, Allier (Bourbonnais).

* **BARDARIUS**, le Vardari, rivière.

BARDAURY (la), *Poissy*, Seine-et-Oise (Ile-de-Fr.).

BARDE (Ile de), *Bardum*, sur la côte de Malabar (Ind.), au N. de Goa; très-peuplée, abonde en cocos : aux Portugais.

BARDE (la), *Coutras* (Gironde), Char.-Inférieure (Bordelais).

— , *Bergerac*, Dordogne (Périgord). Forges.

— *Castelnau-de-Médoc*, Gironde (Guienne).

— Faguane (la), *Jonzac*, Char.-Infér. (Saintonge.

Digitized by Google

* **BARDEATIS**, Bicanor.

BARDEL (les îles), *Falaise*, Calvados (Norm.).

— , *Montfort-l'Amaury*, Seine-et-Oise (Ile-de-Fr.).

BARDENAC, *La Graulle*, Charente (Angoumois).

BARDEWICK, *Bardorum-Vicus*, b. du d. de Lunebourg (Hanovre), autref. v. fameuse, rasée par Henri-le-Lion, en 1189. A 2 l. O. de Lunebourg.

BARDI, v., chât. et marquisat du duché de Parme, sur la riv. de Cano, à 9 l. O. de Parme. Prison d'État.

* **BARDICTES**, pp. sur les rives de l'Ébre (Esp.), près de Calahorra.

BARDIGUES, *Valence d'Agen*, Tarn-et-Garonne (Agénois).

BARDIN, v. du Kerman (Perse), à 15 l. N. de Kerman.

* **BARDINE**, riv. de Syrie. Voy. CHRYSORRHOAS.

BARDINETTO, b. du Piémont, à 4 l. S. de Céva.

BARD-LE-RÉGULIER, *Lucenay* (*Saône-et-Loire*), Côte-d'Or (Bourgogne).

— lès-Epoisses, *Semur*, Côte-d'Or (Bourgogne).

— lès-Pesme, *Gray*, H.-Saône (Franche-Comté).

BARDONNÈCHE, pet. v. du Piémont, dans une vallée de ce nom, à 7 l. O. de Suze.

* **BARDORIUM-VICUS**, Bardewick.

BARDOS, *Bayonne*, Basses-Pyrénées (Labour).

BARDOU, fontaine d'eau minérale du Bourbonnais, près de Moulins (Allier).

BARDOU, *Bergerac*, Dordogne (Périgord).

BARDOUE, anc. abb. de l'ordre de Cîteaux, dans l'Armagnac, à 3 l. S. O. d'Auch (Gers).

BARDOUVILLE, *Bourgachard* (*Eure*), Seine-Infér. (Norm.).

BARDOUX (St.-), *Romans*, Drôme (Dauphiné).

BARDSTOWN, pet. v. du Kentucki (Et.-Unis), sur le Beech-Fork ou Rollingbeech, à 16 l. S. O. de Franckfort.

BARDT, *Bardum*, pet. v. de Poméranie, avec un chât. et un gr. havre, fondée vers 1779, près de la Baltique; comm. en bierre, blé et laine. A 5 l. O. de Stralsund. Lat. N. 54. 20. long. E. 10. 22.

* **BARDULI**, pp. d'Esp. Voy. TURDETANI.

BARDUM, Bardt.—Bardi.

BAREA, v. de la prov. de Malwa (Ind.), à 31 l. S. E. d'Ahmedabad.

BARÈGES ou **BARRÈGES**, *Valletria*, vill. du Bigorre (Htes.-Pyrén.), au pied de ces montagnes, et dans la vallée qui porte son nom; bains et eaux minérales fort estimées : carr. de marbre blanc; pâtur. et bestiaux au territ. A 4 l. S. de Bagnères, 9 l. S. de *Tarbe*, bur. de p.

BAREIL (le), *Montignac*, Dordogne (Périgord).

BAREILLES, *Arreau*, Htes.-Pyrén. (Gascogne.).

BAREILY, distr. consid. de l'Inde, à l'E. du Gange; s'étend du 27e au 29e degré de lat. N., et a pour ch.-l. une v. du même nom, gr. et bien peuplée, sur la Saukra, à 15. l. E. du Gange. Aux Anglais depuis 1802.

BAREITH ou **BAREUTH**, v. de Bav., ch.-l. du cerc. du H.-Mayn, et anc. cap. de la princip. du même nom, réunie à la Bav. en 1810 : collége renommé, gr. consistoire protestant. L'hôtel-de-v., le palais, l'ermitage, les marchés, les casernes, la monnaie, etc., méritent d'être vus : fabr. de cotonnades, tabacs, chapeaux, draps, porcelaine, faïence, cartes à jouer. Pop. 11,000 habit. Lat. N. 49. 54. long. E. 9. 18. Voy. ANSPACH, pour les monnaies.

BAREKDEWAR, v. du Candahar, à 10 l. O. S. O. de Ghizne.

BARELLES (les), *Villefranche-de-Lauragais*, Haute-Garonne (Languedoc).

BAREN, *St.-Béat*, Hte.-Garonne (Comminge).

BARENSTEIN, b. de la Misnie (Saxe), à 6 l. S. de Dresde.

BARENTIN, b. de Norm. (Seine-Infér.), rel. et bur. de p.; fabr. de siamoises, toiles de coton; papet. A 3 l. N. O. de Rouen, 34 l. N. O. de Paris.

BARENTON, *Barentonium*, ch.-l. de cant., près la s. de la Selune; *Mortain*, Manche (Normandie).

— Bugny, *Laon*, Aisne (Ile-de-Fr.).

— Cel, *id.* id.

— sur-Serre, *id.* id.

BARES, b. de la Galice (Esp.), à 8 l. N. E. de Mondonedo.

BARESIA-LÈS-CLAIRVAUX, *Lons-le-Saulnier*, Jura (Fr.-Comté).

— lès-Montfleur, *Saint-Amour*, id.

BARETTALI, près Saint-Florent, *Bastia*, Corse.

BAREUGNAN, *Miélan*, Gers (Gascogne).

BARFLEUR, *Barofluctum*, v. de Norm. (Manche) : son p. est comblé. Comm. de lin, chanvre, beurre, poisson salé. A 5 l. de *Valognes*, 78 l. N. O. de Paris, et 5 l. E. de Cherbourg. Ruinée par les Anglais en 1346.

BARGA ou **BARGUE**, pet. v. de Toscane, sur le Serchio, à 2 l. de Lucca.

BARGE, v. du Piémont, au pied des Alpes; 6,000 hab. A 3 l. S. de Pignerol.

BARGEME, *Draguignan*, Var (Provence).

BARGEMONT, pet. v. de Provence (Var), à 3 l. N. de *Draguignan*. Patrie de Moreri. — Foires de 3 j., les 12 avril, 2 août, 19 oct. et 18 déc.; de 8 j., le 24 oct. Bœufs, mulets, bestiaux, quincaillerie, mercerie, toilerie.

BARGENTU, v. de la Caramanie, à 11 l. S. E. de Kutaiéh.

BARGENY, *Berigonium*, b. d'Écosse, c. d'Ayr, à 50 l. S. O. d'Edimbourg.

BARGES, *La Baraque*, Côte-d'Or (Bourgogne).

— , *Le Puy*, Haute-Loire (Velay).

— , *Nonant*, Orne (Normandie).

— , *Jussey*, Haute-Saône (Franche-Comté).

BARGNY, vill. du Valois, dans l'Ile-de-Fr. (Oise), arr. de Senlis; avec une pop. de 200 hab. Grains; belles pépinières. A 14 l. et dem. N. E. de Paris, 2 l. S. E. de *Crespy*.

BARGONG, v. du Candeish (Ind.), à 8 l. N. de Burhampour.

BARGOUZIN, v. de la prov. de Nertchinsk (Russ. As.), à 125 l. N. E. d'Irkoutsk.

BARGOUZINSK, v. et forter. de la Russ. As., gouv. et à 40 l. N. E. d'Irkoutsk, près du lac Baïkal. Établ. tunguses.

BARGUARONNE, *Orthès*, B.-Pyrén. (Béarn).

BARGUES, *Mont-de-Marsan*, Landes (Gascogne).

* **BARGULIE**, place de l'Illyrie, cédée aux Rom. par Philippe.

* **BARGUSIENS**, pp. d'Esp. qui se déclarèrent contre Carthage, en faveur des Rom.; subjugués par Annibal.

BARI, prov. du roy. de Naples, dans la Pouille, entre le g. de Venise, la Capitanate, la Basilicate et la terre d'Otrante; fert. en grains, vin, fruits, olives, etc. Pop. 300,000 habitants. Elle a pour ch.-l. :

BARI, *Barium*, v. forte et p. sur le g. de Venise, ch.-l. de la province du même nom, dans la Pouille (l'anc. *Peucétie*), au royaume de Naples. Grand commerce de vins, huile, coton, grains et amandes se fait avec Trieste, Venise et les côtes de la Dalmatie; siége archiép.; 19,000 habit.; port gâté par les Vénitiens; verreries : autref. lieu de couronn. des rois de Naples; patrie de Piccini, mort à Passy (Seine)

Digitized by Google

en 1800. A 4 l. N. de Bitonto, 50 E. N. de Naples. Lat. N. 41. 3. long. E. 15. 5.—V. du Visapour (Ind.), entre les riv. de Biah et de Ravi; à 20 l. S. O. de Kerman.

BARICOURT, *Buzancy*, Ardennes (Champagne).

BARIE, *La Réolle*, Gironde (Bazadois).

BARIKLAWA OU IAMBOL, v. et p. du gouv. de la Tauride (Russie), sur la côte mér. On y construisait les vaiss. du Gr.-Seigneur.

BARILS (les), *Verneuils*, Eure (Normandie).

BARIN, v. d'Anatolie, à 4 l. d'Amasreh.

BARINEUF, *Mirepoix*, Ariège (Haut-Languedoc).

BARINQUE, *Pau*, Basses-Pyrénées (Béarn).

BARIOLET (le), *Uzerche*, Corrèze (Limousin).

* **BARISADIS**, v. de l'Inde, sur l'Indus, et au S. des Assaceni (part. du roy. de *Cabul*).

BARISEY, *Châlons-sur-Saône*, Saône-et-Loire (Bourgogne).

— au-Plain, *Colombey*, Meurthe (Lorraine).

— la Côte, *id.* id.

BARISY-AUX-BOIS, *Coucy*, Aisne (Picardie).

* **BARIUM**, pet. v. sur la côte de la Pouille, à vingt milles de Rubi, dans un cant. occupé par les Peucetii; auj. *Bari*. — Bar.

BARJAC, pet. v. du Languedoc (Gard); ch.-l. de cant.; bur. de p., près la route de Lyon à Nismes : 1,650 hab. Arr. et à 7 l. N. E. d'Alais, 165 S. de Paris. Anc. baronnie.

BARJAC, *Mende*, Lozère (Gévaudan). Fabr. de serges.

BARJOLS, *Barjolium*, pet. v. de Prov. (Var); ch.-l. de cant.; rel. et bur. de p., près la route d'Aix à Nice : 3,200 hab. Arr. et à 5 l. N. de Brignolles, 206 S. de Paris. Blanchisserie de cire, tanneries, papeteries, distilleries d'eau-de-vie.

BARJON, *Is-sur-Tille*, Côte-d'Or (Bourg.). Filat. de coton.

BARJONVILLE, *Chartres*, Eure-et-Loir (Beauce).

BARKAN, pet. v. de Hongrie, sur le Danube; célèb. par deux défaites des Turcs en 1664 et 1683.

BARKING, b. consid. du c. d'Essex (Angl.), sur la Tamise; 2,421 habitans. A 4 l. E. de Londres.

BARKLEY OU BERKLEY, v. d'Angl., c. et à 5 l. S. O. de Glocester, sur la Saverne. Edouard II y fut assassiné.

BARKOU, v. du Canara (Ind.); aux Anglais.

BARKU, bourgade d'Afr., sur la Côte-d'Or, à 6 l. de Winiba. Fabrique d'armes et de bijoux.

BARKWAY, b. à marché du c. d'Hertford (Angl.); à 12 l. N. de Londres.

BARLAIMONT. Voy. BERLAIMONT.

BARLAT OU BURLAT, v. de la Moldavie, sur la riv. du même nom; à 40 l. S. O. de Bender.

BAR-LE-DUC OU BAR-SUR-ORNAIN, *Barum-Ducis*, anc. cap. du Barrois (Meuse); sur la pente d'une coll. baign. par l'Ornain; ch.-l. de préf., d'arr. et de cant., insp. forestière, trib. de prem. inst. et de comm., conseil de prudhommes, coll. communal. Belles promenades, salle de spect., port commode; comm. en vins, laines, chanvre, huiles de graines grasses, planches de chêne et de sapin, confitures très-recherchées; manuf. d'ouvr. en acier, de toiles de coton, de laine, de bonneteries; filat. hydrauliques; forges et eaux minér. dans les env. Foires, le 21 janv., 1 j.; 20 mai, 8 j.; 2 nov., 3 j.: bestiaux, étoffes, bijouteries, quincaillerie. 11,000 hab. A 12 l. O. de Toul, 64 E. de Paris, 31 po. et dem. Lat. N. 48. 46. long. E. 2. 50.

BARLES, *Seyne*, B.-Alpes (Prov.). Eaux minérales.

BAR-LES-BUZANCY, *Buzancy*, Ardenn. (Champ.).

BARLEST, *Lourde*, H.-Pyrén. (Gascogne).

BARLETTA, *Barolum*, jolie et forte v. de la prov. de Bari (roy. de Naples), sur le g. de Venise; un des 4 *anc. chât. d'Italie*, 18,000 hab., à 10 l. O. de Bari, 35 E. N. E. de Naples. Lat. N. 41. 15. l. E. 14. 5.

BARLETTE, *Abbeville*, Somme (Picardie).

BARLEUX, *Péronne*, id. id.

BARLIEU, *Aubigny*, Cher (Berry).

BARLIN, *Béthune*, Pas-de-Calais (Artois).

BARLINGUES, pet. îles du Port., sur les côtes de l'Estram., et à env. 18 l. N. de Lisbonne. Lat. N. 39. 22 l. O. 11. 50.

BARLOVENTO (Iles) ou *Sur le Vent*. Voy. ANTILLES.

BARLY, *Arras*, Pas-de-Calais (Artois).

—, Dourlens, Somme (Picardie).

BARMAINVILLE, *Angerville* (*Seine-et-Oise*), Eure-et-Loir (Hurepoix).

BARMANCOTTY, v. du Thibet, à 2 l. de Sirinagur.

BARMEN OU BAZMEN, b. et vallée de la régence de Dusseldorf (Prusse). Fabr. en gr. nombre; comm. important en rubans, siamoises, outils, etc.

BARMONT, *Mehun-sur-Evre*, Cher (Berry).

BARMONTOISE, *Aubusson*, Creuse (H.-Marche).

BARMOUTH, pet. v. marit. du c. de Merioneth, dans la princ. de Galles (Angl.), à 80 l. O. de Londres. Bains de mer.

BARMSTADT, b. et c. du Holstein (Dan.). Pop. génér., 14,000 indiv. : le b. à 8 l. N. de Hambourg.

BARNABÉ (St.), *Marseille*, Bouches-du-Rhône (Provence).

—, *Loudeac*, Côtes-du-Nord (Bretagne).

—, *Vence*, Var (Provence).

BARNARD (St.), anc. abb. de Bénédictins, *Romans*, Drôme (Dauphiné).

BARNARD'S-CASTLE, b. du c. de Durham (Angl.), sur la Tees. Fabr. de serges et camelots.

BARNAUL, v. de la Russie asiat., au confl. de l'Oby et du Barnaul; gouv. et à 36 l. S. E. de Kolyvan. Fours à chaux; fonderies.

BARNAVE, *Die*, Drôme (Dauphiné).

BARNAY, *Lucenay*, Saône-et-Loire (Bourgogne).

BARNAZAT, *Maringues*, Puy-de-Dôme (Auverg.).

BARNEAU, *Brie-Comte-Robert*, Seine-et-Marne (Brie).

BARNESLEY, pet. v. du c. d'Yorck (Angl.); à 56 l. N. de Londres.

BARNET, b. du c. de Hertford (Angl.); à 3 l. N. de Londres. Marché. — Pet. v. de la part. N. O. de la Jamaïque, sur la baie de Montego. Lat. N. 18. 3. l. O. 80. 24.

BARNEVELD, *Barnevaldi insula*, île du détr. de Magellan (Amér. mérid.), au N. de la Terre de Feu; découverte en 1616 par les Holland. Lat. S. 56. 49. l. O. 69. 9. — Ile près du Japon. Lat. N. 34. 10.

BARNEVELD OU BARREVELD, b. cons. de la Gueldre (Holl.), à 3 l. d'Amesford : 4,800 hab. — Autre en Amér., État de New-York, à 37 l. N. d'Albany. — Autre de la Caroline du N., sur la Nuse, à 7 l. O. de Newbern.

BARNEVILLE-LA-BERTRAND, *Honfleur*, Calvados (Normandie).

— sur-Mer, ch.-l. de cant.; arr. et à 6 l. S. O. de *Valognes*, Manche (Normandie).

— sur-Seine, *Bourgachard*, Eure (Normandie). Briqueteries.

—. Voy. BERNEVILLE.

BARNSTAPLE, *Barnastabula*, v. commerç. et p. du c. de Devon (Angl.), sur la Taw; à 59 l. O. de Londres. Pop. 4,200 hab. : deux dép. au parl. Lat. N. 50. 15. l. O. 6. 25. — V. du Massachusetts (Et.-Unis), très-commerç.; à 22 l. S. E. de Boston :

Digitized by Google

4,100 hab.; cap. du c. de même nom qui renferme 18,000 individus. Lat. N. 41. 41. l. O. 72. 32.

BURNUKOVA, vill. du gouv. de Nijnei-Novogorod (Russie), à 16 l. S. O. d'Arsamas. Rochers de gypse; grotte remarq. A 5 l. de la source de la Piana.

BAROCH (la), *Colmar*, Haut-Rhin (Alsace).

BAROCHE-GONDOUIN (la), *Le-Ribay*, Mayenne (Maine).

— sous-Luché (la), *Domfront*, Orne (Normandie).

BAROCHE OU BAROKIA, v. du Guzerate (Ind.), sur la Nerbuddah; avec un f. angl. A 20 l. N. de Surate. Lat. N. 21. 44. l. E. 69. 40. Belles blanchisseries; comm. en coton et agates.

BAROCHERIE (la), *Dourdan*, Seine-et-Oise (Ile-de-France).

* **BARO-FLUCTUM**, Barfleur.

BAROILLE, *Roanne*, Loire (Forez).

BAROMENIL, *Eu*, Seine-Infér. (Normandie).

BARON, vill. de l'Ile-de-Fr. (Oise), sur la *Nonette*, arr. de Senlis. Pop., y compris l'anc. fief de *Beaulieu* et la ferme de *St-Germain*, env. 700 hab. Terr. en labour et en bois, parmi lesquels celui d'*Ermenonville*. Chât. environné de belles plantations; superbe domaine à Beaulieu; vue magnif. A 11 l. et dem. N. E. de Paris, 1 l. et dem. N. O. de *Nanteuil-le-Haudoin*.

BARON, *Caen*, Calvados (Normandie).

—, *Libourne*, Gironde (Guienne).

—, *Charolles*, Saône-et-Loire (Bourg.).

— (le), *Arles*, Bouches-du-Rhône (Prov.).

BARONCHAIX, *Chambon*, Creuse (Auv.).

BARONNE (la), *Blamont*, Meurthe (Lorraine).

BARONNIES (les), *Baroniæ*, pet. pays du Dauphiné (Drôme); grains et pâturages.

BARONVILLE, rel. de p., *Saint-Avold*, Moselle (Lorraine).

BAROS, v. marit. de l'Ile des Célèbes; comptoir holl. — Autre sur la côte occid. de Sumatra.

BAROTIÈRE (la), *St.-Fulgent*, Vendée (Poitou).

BAROU, *Falaise*, Calvados (Norm.).

BAROUSE, une des 4 vallées de l'anc. Armagnac (Gers).

BAROVILLE, *Bar-sur-Aube*, Aube (Barrois).

BARP (le), *Bordeaux*, Gironde (Guienne).

BARQ, *Beaumont-le-Roger*, Eure (Norm.). Fabr. de tissus de coton.

BARQUES (le Port des), *Rochefort-sur-Mer*, Charente-Inférieure (Aunis).

—, *Aumale*, Seine-Inférieure (Norm.).

BARQUET, *Beaumont-le-Roger*, Eure (Norm.).

BARQUISIMETO, anc. v. du Vénézuéla (Colombie); à 160 l. N. E. de Santa-Fé.

BARR OU BAAR, pet. v. d'Alsace (Bas-Rhin), ch.-l. de cant., sous-inspect. forest.; 4,000 hab. Fabr. d'armes; tanneries, mégisserie: bons vins au territ. Foires de 2 j., les prem. mai et 4 nov.: bestiaux et mercerie. Arr. et à 4 l. de Schélestadt, 100 l. N. E. de Paris.

BARRA, une des îles Hébrides, à l'extrém. N. O. de l'Écosse; 5 l. de long sur 3 de large; bon hav. Lat. N. 58. 58. long. O. 8. 5. — Petit roy. de l'Afr. occid., à l'emb. de la Gambie. Habit. Jalofs, laborieux et hospitaliers, au nombre de 200,000. — (*Inding*), capit., sur la rive sept. de la Gambie.

BARRACONDA, v. consid. d'Afr., sur la Gambie. Lat. N. 13. 36. long. O. 15. 25.

BARRAD, v. d'Arabie, à 14 l. S. E. de Saade.

BARRAMAUL, une des part. mérid. de l'Ind., entre les 12e et 13e degrés de lat. N. Aux Anglais depuis 1792.

BARRAN, *Auch*, Gers (Armagnac). Deux vill., l'un à 3 l. et l'autre à 4 l. un quart d'Auch.

BARRANQUEAU, *Arreau*, H.-Pyrén. (Gascogne).

BARRAS, *Digne*, B.-Alpes (Prov.).

BARRAUTE, *Orthès*, B.-Pyrén. (Béarn).

BARRAUX, *Le Touvet*, Isère (Dauphiné).

— (le Fort), *id.* id. Ce fort construit en 1597 par un duc de Savoie, à l'entrée de la vallée de Grésivaudan, sur l'Isère, fut pris l'année suivante par Lesdiguières.

BARRE (la), *Foix*, Ariège (Pays-de-Foix).

—, *Montbelliard*, Doubs (princ. de Montbelliard).

— (la), *Conches*, Eure (Norm.).

— (la), *Dôle*, Jura (Franche-Comté).

—, ch.-l. de cant.; arr. et à 3 l. S. E. de *Florac*, Lozère (Gévaudan).

— (la), *Rioz*, Haute-Saône (Franche-Comté).

— (la), *Brie-Comte-Robert*, Seine-et-Marne (Ile-de-Fr.). Voy. **FERROLLES**.

— (la), *Enghien*, Seine-et-Oise (Ile-de-France). Voy. **DEUIL**.

— (la), *Trappes*, id.

— (la), chât. Voy. **LA-FERTÉ-SOUS-JOUARRE**.

— (la), *Abbeville*, Somme (Pic.).

—, *Lacaune*, Tarn (Lang.).

— (la), *Aups*, Var (Prov.).

— (la), rel. de p., *Saint-Junien*, Haute-Vienne (Marche).

— Clairin (la), *Melle*, Deux-Sèvres (Poitou).

— de Biernez (la), *Château-Gontier*, Mayenne (Anjou). Anc. marquisat.

— de-Mont (la), *Beauvoir-sur-Mer*, Vendée (B.-Poitou). Comm. de blés; marais salants.

— de-Semilly (la), *Saint-Lô*, Manche (Norm.).

BARRÈGES. Voy. **BARÈGES.**

BARRÊME, ch.-l. de cant.; arr. et à 3 l. S. E. de *Digne*, B.-Alpes (Prov.); sur l'Asse.

BARRÈRE (la), *Condom*, Gers (Condomois).

BARRERIE (la), *Chevreuse*, Seine-et-Oise (Ile-de-France). Anc. fief. Voy. **SENLISSE**.

BARRES-DE-NINTRÉ (les), rel. de p., *Chatellerault*, Vienne (Poitou).

BARRET, *Barbezieux*, Charente (Saintonge).

BARRETAINE, *Poligny*, Jura (Franche-Comté).

BARRET-DE-LIOURE, *Le Buis*, Drôme (Dauph.).

BARRETE (la), *Corbie*, Somme (Pic.).

BARRET (le Bas et le Haut), deux vill., l'un à 4 l. et demie et l'autre à 4 l. de *Serre*, H.-Alpes (Dauph.).

BARRIAC, *Rodez*, Aveiron (Rouergue).

—, *Mauriac*, Cantal (Auvergne).

BARRICADES (les), anc. fortif. du Piémont, près de la Sture, à 12 l. S. E. d'Embrun; théâtre de gloire pour le régiment français *de Poitou*, qui en débusqua les Autr. en 1799.

BARRICONDA, v. du Baramaul (Ind.).

BARRIÈRE (grotte de), grotte curieuse de la Guienne (Dordogne), fort élevée et fort large; avec un plafond soutenu par une colonne de rochers, remplie de stalactites. A quelques l. de Périgueux.

BARRINGTON, v. de la Nouv.-Écosse (Amér.-sept.). — Autre dans le Massachusetts (Ét.-Unis), à 37 l. O. de Boston. — B. du c. de Bristol (Rhode-Island), à 2 l. S. E. de Fox-Point.

BARRO, *Ruffec*, Charente (Angoumois).

BARROAH, v. et f. du Bundelcund (Ind.).

BARROIS, *La Palisse*, Allier (Bourbonnais).

BARRON, *Uzès*, Gard (Lang.).

BARROTIÈRE (la), *Les Herbiers*, Vendée (Poitou).

BARROU, *Sigean*, Aude (Lang.).

—, *Lahaye-Descartes*, Indre-et-Loire (Touraine).

BARROUX (le), *Carpentras*, Vaucluse (Comtat).

BARROW (le), riv. d'Irl., sc. dans une mont. de la Lagénie, passe à Carlow, Leghlin, emb. au go. de Waterford.

Digitized by Google

BARRY, *Die*, Drôme (Dauph.).
— (le), *Gignac*, Hérault (Lang.).
—, *Tarbe*, Ht.-Pyrén. (Bigorre).
— d'Illemande (le), *Montauban*, Tarn-et-Gar. (Languedoc).
— Vigouroux, *Rodez*, Aveiron (Rouergue).
BARS, *Mur-de-Barres*, Aveiron (Rouergue).
—, *Villefranche*, id.
—, *Périgueux*, Dordogne (Périgord).
—, *Mirande*, Gers (Astarac).
— (St.), *Lectoure*, Gers (Armagnac).
BARSA, *Castelnaudary*, Aude (H.-Lang.).
BARSAC, *Podensac*, Gironde (Guienne), Bons vins blancs ; récolte d'oranges.
BARSANGES, *Ussel*, Corrèze (Limousin).
BARSCH, c. de Hongrie, dans le cerc. en deçà du Danube, avec une popul. de 98,000 ames. — B. du même nom, ancienne forteresse.
BARSIN, v. du Khorasan (Perse), à 36 l. N. O. de Hérat.
* **BARSITA.** Voy. BORSIPPA.
BARST, *St.-Avold*, Moselle (Lorraine).
BAR-SUR-AUBE, *Barum ad Albulam*, anc. v. de Champagne (Aube), célèbre par ses vins ; ch.-l. de s.-préf., d'arr. et de cant., trib. de prem. inst., inspect. forestière ; anc. cap. du Vallage. Comm. en vins, draps, serges, toiles de chanvre, bonneterie, laines, bois, faïencerie, papeterie, verrerie ; fabriques de boutons et de clous. Au pied d'une montagne baignée par l'Aube ; à 2 l. de Clairvaux, 12 S. E. de Troyes, 52 S. E. de Paris. Belles maisons, promenades agréables dans les environs ; côte *St.-Germain*, où César a campé ; la ville de Bar ruinée par Attila. Marchés consid. en blé : 4,500 hab. Foire d'un j., la veille des Rameaux et le 29 août. Lat. N. 48. 14. long. E. 2. 29.
BAR-SUR-ORNAIN. Voy. BAR-LE-DUC.
BAR-SUR-SEINE, *Barum ad Sequanam*, pet. v. de Champ. (Aube), ch.-l. de sous-préf., d'arr. et de canton, tribun. de prem. inst., sous-inspect. forest. Grains, vins, coutellerie, papeteries et bonneteries : 2,600 hab. A 8 l. S. E. de Troyes, 48 S. E. de Paris. Promen. agréabl. au bord de la Seine. Lat. N. 48. 46. long. E. 2. 2.
BARTEN, pet. v. de la rég. et à 14 l. S. O. de Kœnigsberg (Prusse).
BARTENHEIM, *Huningue*, H.-Rhin (Alsace).
BARTENSTEIN, v. de la rég. et à 10 l. S. de Kœnigsberg (Prusse) ; sur l'Alle. Chât.
BARTERANS, *Quingey*, Doubs (Franche-Comté).
BARTFELD, pet. v. du c. de Sarosch (Hongrie). Eaux thermales : 3,800 hab.
BARTH, v. commerç. de la rég. de Stralsund (Prusse) : 4,000 hab.
BARTHE (la), *Castelnaudary*, Aude (H. Lang.).
— (la), *Muret*, Haute-Garonne (Comminge).
— (la), *Castelnau-de-Magnoac*, Hautes-Pyrén. (Comminge).
— (la), *Tarbe*, Hautes-Pyrénées (Bigorre).
— (la), *Puy-Laurens*, Tarn (Languedoc).
— (la), *Castelnau-de-Mont-Ratier*, Tarn-et-Gar. (Quercy).
— Bleys (la), *Cordes*, Tarn (Languedoc).
— Caignard (la), *Noyaro*, Gers (Armagnac).
— d'Astarac (la), *Auch*, id. id.
— de Nestes (la), ch.-l. de cant. ; arr. et à 4 l. E. de Bagnères, 4 S. E. de *Tarbe*, Hautes-Pyrén. (Armagnac). Fabrique d'étoffes de laine.
— la-Rivière (la), *Saint-Gaudens*, H.-Gar. (Nebousan).
— Inard (la), *id.* id.
BARTHELASSE (Ile de la), *Avignon*, Vaucluse (Comtat).
BARTHÈLE (la), *Nogaro*, Gers (Armagnac).
BARTHÉLEMY (St-), *Montluel*, Ain (Bresse).
—, *Pont-d'Ain*, id.
—, *Barcelonnette*, Basses-Alpes (Provence).
—, *Marseille*, Bouches-du-Rhône (Provence).
—, *Confolens*, Charente (Marche).
—, *Chartres*, Eure-et-Loir (Beauce).
—, *St.-Chinian*, Hérault (Languedoc).
—, *St.-Pons*, id.
—, *Bayonne*, (*B.-Pyrén.*), Landes (Labour).
—, *St.-Sever*, Landes (Gascogne).
—, *Port-Ste-Marie*, Lot-et-Garonne (Agénois).
—, *Angers*, Maine-et-Loire (Anjou). Récolte de vins.
—, *Mortain*, Manche (Norm.).
—, *Montivilliers*, Seine-Inférr. (Norm.).
—, *Lavaur*, Tarn (H.-Langued.).
—, *Caussade*, Tarn-et-Gar. (Quercy).
—, *Moissac*, id.
— d'Aidat, *Clermont-Ferrand*, Puy-de-Dôme (Auvergne).
— d'Arnoye, *Lodève*, Hérault (Langued.).
— de Bellegarde, *Monpon*, Dordogne (Périgord).
— de Cabuse, *Beaurepaire*, Isère (Dauphiné).
— de Chefouls, *Castres*, Tarn (Lang.).
— de Chichiliane, *Vizille*, Isère (Dauphiné). Mine de houille.
— de Faverges, *la-Tour-du-Pin*, Isère (Dauph.).
— de Givray, *Le-Péage*, id. id.
— de-Groain, *Grenoble*. Eaux minérales.
— de-la-Perche, *Marmande*, Lot-et-Garonne (Agénois).
— de Missecle, *Lavaur*, Tarn (H.-Lang.).
— de Pluviers, *Nontron*, Dordogne (Périgord).
— de-Vals, *St.-Vallier*, Drôme (Dauphiné).
— en Beaulieu, *La-Ferté-Gaucher*, Seine-et-Marne (Brie).
— le-Meil, *Le-Chaylard*, Ardèche (Vivarais).
— le-Pin, *Tournon*, id.
— le-Plain, *id.* id.
— Les-Méliscy, *Lure*, Hte-Saône (Fr.-Comté).
— Lestra, rel. de p., *Feurs*, Loire (Forez).
BARTHELEMY (St.), une des Antilles, d'env. 8 l. de tour, au S. de St.-Martin. Cédée par les Français aux Suédois en 1784 : côtes danger., p. excell. Lat. N. 17. 1. O. 65. 10. — Autre dans le Gr.-Océ., une des Nouv.-Hébrides, entre l'Ile du St.-Esprit et Mallicolo. Lat. S. 15. 42. l. E. 164. 53.
BARTHES (les), *Castel-Sarazin*, Tarn-et-Garonne (Langued.).
BARTHE-SABAILLAN (la), *Lombès*, Gers (Comminge).
BARTINA, v. consid. d'Anatolie, à 6 l. de la mer Noire, avec un p. Comm. en cire, bois de constr., huis, fruits : 12,000 hab. Patrie de Sanchoniaton. Lat. N. 41. 40. l. E. 29. 55.
BARTISCH, b. de la rég. et à 4 l. S. de Stralsund (Prusse).
BARTON, pet. v. d'Angl., c. et à 11 l. N. de Lincoln, sur l'Humber. Font. salées ; marché. — Nouvel établissement du H.-Canada, sur le bord occ. du lac Ontario.
BARTRES, *Lourde* ; H.-Pyrén. (Gascogne).
BARTSCH, riv. de Silésie (Prusse) ; emb. à l'Oder, au-dessous de Glogaw.
BARU, Ile de la prov. de Carthagène (Colombie) ; avec un bon port.
* **BARULUM**, Barlette.
* **BARUM**, Bar. — *Ducis*, Bar-le-Duc.
BARUTH, pet. seign. du c. de Solms, dans la rég.

Digitized by Google

de Potsdam (Prusse) ; avec une v. du même nom, sur la Goila. A 12 l. S. de Berlin. — Voy. BAIROUT.

BARVILLE, *Bernay*, Eure (Norm.)

—, *Boyne*, Loiret (Orléanais).

— (Haut), *Sarrebourg*, Meurthe (Lorraine).

—, *Le Mêle*, Orne (Norm.).

—, *Cany*, Seine-Inf. id.

—, *Neufchâteau*, Vosges (Lorraine). Forges.

* BARYGAZA, v. cons. de l'Inde, très-commerç., sur un g. du même nom (celui de *Cambaie*), au S. E. de l'emb. de l'Indus ; auj. *Broatch*.

BARZELLES, *Valençay*, Indre (Berry) ; sur le Nahon. Anc. abb. de l'ordre de Cîteaux.

BARZUN ou BARSUM, *Pau*, B.-Pyrén. (Béarn).

BARZY, *Dormans* (*Marne*), Aisne (Champ.).

—, *Guise*, Aisne (Picardie).

BAS, *Mur-de-Barres*, Aveiron (Rouergue).

— (Ile de), *Saint-Pol-de-Léon*, Finistère (Bret.). Une l. de long ; 1,800 hab. Lat. N. 48. 45. 1. O. 6. 21. Anc. monastère.

BAS, *Aigueperse*, Puy-de-Dôme (B.-Auvergne).

* BASAN (Pays de) ou BATANÉE, pet. cont. de la Palestine, entre le Jourdain, la mer de Galilée et les mont. de Galaad ; au N. des tribus de Gad, Ruben, et demi-tribu de Manassès.

BASANCOURT, *Pontoise*, Seine-et-Oise (Ile-de-France).

* BASANITES-MONS, ch. de mont. de la H.-Égypte, à l'or. de Syène. Pierre noire et dure, propre à faire des vases, auj. *pierre de Baram*, et les mont., *mont. de la pierre de Baram*.

BAZARSCHICK ou BAZARDGIK, v. forte et comm. de la Romanie, sur la Marizza, à 44 l. O. de Constantinople.

BASAS. Voy. BAZAS.

BASCASSAN, *St.-Jean-Pied-de-Port*, B. Pyrén. (Béarn).

BASCONS, *Grenade-sur-l'Adour*, Landes (Guienne).

BASCOUS (l'Ile-) *Condom*, Gers (Gasc.),

—, *Mirande*, Gers (Armagnac).

BASÈCLES, c. de la prov. de Hainaut (Belg.), à 4 l. de Tournai ; 1500 hab.

BASÉLE, comm. de la prov. de la Fl.-Occ. (Belg.), près Tamise et à 3 l. 3 quarts de Termonde. Cette jolie commune renferme une des belles propriétés de M. le comte Vilain XIIII.

BAS-EN-BASSET, ch.-l. de cant. ; arr. et à 5 l. N. d'Yssengeaux, 10 N. de *Monistrol*, H.-Loire (Forez). Fabr. de blondes ; eaux minérales.

BASENIS SYLVA, forêt Noire.

BASENTELLE, v. de la Calabre (roy. de Naples), où Othon fut battu et pris.

BASENWILLER, b. du gr. duché de Bade, à 2 l. et demie de Fribourg.

BAS-HERS, comm. de la prov. du Limbourg (Belg.), à quatre l. de Hasselt ; 120 hab.

BASHIS (îles) ou BASHÉES, cinq pet. îles de la mer de la Chine, entre Formose et les Philippines. Basi a un p. Les autres sont Montmouth, la Chèvre, Orange et Grafton. Hab. d'une taille médiocre, teint cuivré, doux de caractère. Lat. N. 20. 28. 1. E. 119. 35.

BASHILO, riv. d'Abyssinie, entre le Bagamder et l'Amhara ; emb. au Bahr-el-Azerek, à 12 l. S. E. d'Alata.

* BASIANA, Poséga.

BASIENTO, *Casuentum*, riv. de la Basilicate (roy. de Naples) ; emb. au g. de Tarente. Les Visigoths enterrèrent dans son lit leur roi Alaric.

BASILAN, une des Philippines, d'env. 25 l. de circuit ; fert. en riz, cannes à sucre, etc. Pêche de perles, récolte d'ambre gris sur les côtes. A 6 l. S. O. de Mindanao. Lat. N. 5. 50. 1. E. 118. 35.

BASILE (St.). Voy. St.-BAZILE.

* BASILIA, v. de la Gaule, dans l'Helvétie, au N. O. sur le Rhin ; construite sur les ruines d'Augusta Rauracorum (*Augst*), renversée par Attila ; auj. *Bâle*.

BASILICATE (la), *Lucania*, prov. du roy. de Naples, entre la Calabre-Citér., les terres de Bari et d'Otrante, les deux Princip. et le gouv. de Tarente ; entrecoupée par les Apennins ; abonde en blé, vin, huile, safran, miel et coton. Acerenza, cap. Population 360,000 hab.

* BASILICUS-SINUS, g. de la mer Égée, sur la côte de la Carie, au N. d'Halicarnasse ; auj. le g. de *Melasso*.

BASILICO, b. de la Morée, dans l'anc. Achaïe, à 7 l. S. des ruines de Delphes ; autref. *Sicyone*.

BASILIGOROD. Voy. WASILIGOROD.

* BASILII ou SCYTHES-ROYAUX, portion des Jazyges, pp. de la Sarmatie d'Eur., vers le Boristhène, dans la Russie.

* BASILIOPOLIS, Basiligorod.

BASILIPOTAMOS (l'anc. *Eurotas*), riv. de la Morée ; arrose Misitra, et se jette dans le g. de Colokytia.

* BASILIS, v. d'Arcadie, près l'Alphée, ruinée sous Pausanias, à l'except. du temple de Vénus Eleusinienne.

* BASILIUM-FLUMEN (*le fl. royal*), canal de la Babylonie, au N. de Babylone ; communiquait du Tigre à l'Euphrate.

BASILUZO, une des îles Lipari, de 2 l. de circuit ; inhabitée.

BASINGSTOKE, v. du c. de Hamps (Angl.) : 2,650 hab. A 5 l. N. E. de Winchester. Marché.

BASIRE, v. du Pachalik de Sivas (Turq. As.), sur la mer Noire ; à 7 l. O. de Samsoun.

* BASISTIS, v. d'Asie, dans la Sogdiane (*G. Bucharie*), cap. de la Bazarie ; auj. *Baxda*.

BASKIRS, tartares du gouv. d'Orenbourg (Russ. Asiat.) ; habitent la part. mérid. des monts Ourals : nomades, agricult., laborieux, entourés de forts ; exploitent des mines de divers métaux et servent comme les Cosaques dans les troupes russes. Principal établ., Kipchak. Environ 30,000 familles.

BASLE (St.-), *Reims*, Marne (Champ.). Anc. abbaye de Bénédictins.

BASLEMONT (St.-), *Darnay*, Vosges (Lorraine).

BASLIÈRES, *Vesoul*, Hte.-Saône. (Fr.-Comté).

BASLIEU, *Avesnes*, Nord (Hainaut).

BASLIEUX, *Longwy*, Moselle (Lorraine).

— sur-Marne, *Dormans*, Marne (Champ.).

— sur-Vesle, *Fismes*, id.

BASLOUX, *Argenton-sur-Indre* (*Indre*), Creuse (Berry).

BASLY, *Caen*, Calvados (Norm.).

BASMAN, vill. du Khorasan (Perse) ; avec des eaux thermales. Lat. N. 28. 1. E. 57.

BASNEUIL, *Loudun*, Vienne (Poitou).

BASNEVILLE, *Dozulé*, Calvados (Norm.).

* BASOLES, Bazoches.

* BASOLUS (Sanctus), St.-Basle.

BASQUES (les), habit. d'une partie du Béarn (B.-Pyrén.), et de la Biscaye (Esp.). Leur langue paraît être celle des anc. Cantabres. Bayonne, capitale.

BASRODE, v. de Fl. or. (Belg.), sur l'Escaut, près de Termonde : 2,000 hab.

BASS, pet. île d'Écosse, à l'entrée S. du g. de Forth ; fort sur un rocher inaccess. : oies de mer. Lat. N. 56. 3. 1. O. 4. 55. — Détroit entre la Nouv.-Holl. et la terre de Van-Diémen, découvert par Bass en

Digitized by Google

1798 : 32 l. de long sur 40 de large. Lat. S. 40. l. O. 6. 40.

BASSAC, *Jarnac*, Charente (Angoumois). Anc. abb. de Bénédict.

—, *Bergerac*, Dordogne (Périgord).

BASSAIM, gr. v. du distr. de Bombay (Ind.); avec une bonne rade aux Anglais.

BASSAM (Grand), v. sur la côte d'Ivoire (Guinée). Lat. N. 5. 25. l. O. 6. 40.

BASSAN, *Béziers*, Hérault (Lang.)

BASSANCOURT, *Saint-Mihiel*, Meuse (Barrois).

BASSANE, *La Réole*, Gironde (Bazadois).

BASSANO, pet. v. d'Ital. (roy. Lomb.-Vénit.), à 6 l. N. de Vicence, sur la Brenta. Pays fert. en vins très-délicats; soie, draps, cuirs, olives : elle est remarquable par son pont de 180 pieds de longueur, ses rues pavées de lave, et ses trottoirs de marbre. 12,500 hab. Érigée en duché, en 1809; patrie d'Alde Manuce, cél. imprimeur. Lat. N. 44. 46. l. E. 9. 18.

BASSATIN, v. d'Égypte, à 2 l. S. du Caire.

BASSÉE (la), *Bassorum oppidum*, b. de Flandre (Nord), ch.-l. de canton; bur. de p., route de Lille à Béthune : 2,200 hab.; sur un canal qui se rend dans la Deule. Bestiaux, grains, draps, toiles et tourbe. A 5 l. S. O. de Lille, 54 N. de Paris *Messageries* pour Lille les mercr. et sam.; retour les mêmes jours.

BASSEMBERG, *Schelestat*, Bas-Rhin (Alsace).

BASSEMPOUY, *St.-Sever*, Landes (Chalosse).

BASSENGE, com. de la prov. du Limbourg (Belg.), près Maestricht; 620 hab.

BASSENS, *Bordeaux*, Gironde (Guienne). Récolte de vins.

BASSE-OHA, com. de la prov. de Liége (Belg.), environ de Huy; 500 hab.

BASSERCLES, *Saint-Sever*, Landes (Gasc.).

BASSÈRE (la), *Bagnères*, H.-Pyrén. (Bigorre).

BASSE-RODEUX, com. de la prov. de Liége (Belg.), à 2 l. de Stavelot, 4 1/2 l. de Verviers; 480 hab.

BASSES, *Loudun*, Vienne (Poitou).

* **BASSES**, pp. de la Gaule Belg.; cap. *La Bassée*.

BASSES-LOGES (les), anc. couvent de Carmes. Voy. AVON.

BASSE-SUR-LE-RUPT, *Remiremont*, Vosges (Lorr.)

BASSET, *Aups*, Var (Provence).

BASSE-TERRE, v. cap. de la Guadeloupe, avec une citad. et un bon p. Lat. N. 15. 59. long. O. 64. 8. — Partie N. O. de la même île, qui en est séparée par la riv. Salée. — Partie N. O. de la Martinique, 4,600 hab.

BASSE-TERRE, v. cap. de l'île de St.-Christophe (Antilles); très-comm. : 800 maisons. Lat. N. 17. 24. long. O. 64. 8.

BASSEUX-LES-LOGES, *Arras*, Pas-de-Calais (Artois).

BASSEVELDE, com. de la prov. de la Fl.-Or. (Belg.), à 2 l. d'Eccloo; 3,400 hab.

BASSEVELLE (Gr. et Pet.), vill. de la Brie (Seine-et-Marne), arr. de Meaux; dans une plaine, près la route de Paris à Montmirail. Pop., y compris le ham. du *Petit-Villiers*, plus. fermes et autres mais. isolées, 350 hab. Terres en labour, prairies et bois. A 17 l. et dem. E. de Paris, 31. E. de *la Ferté-sous-Jouarre*.

BASSEVILLE, *Clamecy*, Nièvre (Nivernais).

BASSIGNAC, *Bort* (*Corrèze*), Cantal (Limousin).

— le-Bas, *Tulle*, Corrèze (Bas-Limousin).

— le-Haut, *Argentac*, Corrèze id.

BASSIGNANA, *Augusta Batienorum*, pet. v. du Piémont, au confl. du Pô et du Tanaro, célèbre par la bataille du 25 nov. 1745. A 2 l. N. d'Alexandrie.

BASSIGNEY, *Vesoul*, Hte.-Saône (Fr.-Comté).

BASSIGNY (le), *Bassiniacus ager*, pet. pays de Fr., partie dans la H.-Champ., Chaumont, cap.; partie dans le Barrois, cap. Vaucouleurs : auj. dans le départ. de la Hte.-Marne. Très-fert.; abonde en bois.

BASSILLAC, *Périgueux*, Dordogne (Périgord).

BAS-SILLI, com. de la prov. du Hainaut (Belg.), près d'Enghien et à 5 l. de Mons; 1,500 hab.

BASSILLON, *Pau*, B.-Pyrén. (Béarn).

BASSING, *Dieuze*, Meurthe (Lorr.).

* **BASSIVILLA**, Basville.

BASSOLES-AULERS, *Coucy*, Aisne (Picardie).

BASSOMPIERRE, anc. seigneurie du d. de Bar, entre Thionville et Longwy; a donné son nom à la célèbre maison de Bassompierre; *Thionville*, Moselle (Lorr.).

BASSOMPIERRE, *Mirecourt*, Vosges (Lorr.).

BASSONCOURT, *Montigny-le-Roi*, Hte.-Marne (Champ.). Voy. BAZONCOURT.

BASSORA OU BALSORA ET BASRA, *Toredon*, gr. v. du pachalik de Bagdad (Turq. As.), au-dessous du confl. du Tigre avec l'Euphrate, sur le Shat-el-Arab, navig. en cet endroit pour des bâtiments de 500 tonneaux; entourée de murs et de fossés, mal bâtie, eut pour fondat. le calife Omar, en 656. Consulat français, factorerie angl.; autrefois très florissante; ne compte plus que 60,000 habitans, au lieu de 400,000 qu'elle avait en 1772 : tour à tour aux Persans et aux Turcs; aux derniers depuis 1787. Territ. sablonneux et pierreux; point de pluies en été, très peu en hiver : comm. principalement avec l'Inde, la Perse, Java, etc.; et par caravanes avec Alep et Bagdad. A 3 l. N. O. du g. Persique, 100 l. E. de Bagdad et 280 S. E. de Constantinople. Lat. N. 30, 32. long. E. 42. 21.

* **BASSORUM-OPPIDUM**, la Bassée.

BASSOTS (les), *Morteau*, Doubs (Fr.-Comté).

BASSOU, b. de Champ (Yonne); 550 hab. A 3 l. d'Auxerre, autant de Joigny, 38 S. E. de Paris. Comm. de bois flotté.

BASSOUES, *Mirande*, Gers (Astarac); 1,400 hab. Eaux minérales.

BASSU, *Vitry-le-Français*, Marne (Champ.).

BASSUET, *id.* id.

BASSUM, b. du roy. d'Hanovre, à 10 l. N. O. de Nienbourg : 2,100 hab.

BASSUSSARY, *Bayonne*, B.-Pyrénées (Labour).

BASTAN, *Bithynium*, pet. v. d'Anatolie, à 55 l. E. de Constantinople.

BASTANÈS, *Navarreins*, B.-Pyrénées (Béarn).

BASTANOUS, *Miélan*, Gers (Gasc.).

* **BASTARNES**, ou **PEUCINI**, nat. nombr. et puissante de la Sarmatie d'Europe, sur le Porata et le Tyras; exterminée par les Goths. Les Peucini étaient plus au S., vers les bouches du Danube, s'étendant jusqu'à l'île de Peuce : auj. la *Bessarabie* et la *Podolie*; aux Russes.

* **BASTARNIQUES** (Alpes). Voy. CARPATHII.

BASTE (la), *Meaux*, Seine-et-Marne (Brie).

— (la), *Maulle*, Seine-et-Oise (Mantois).

BASTELICA, *Ajaccio*, Corse.

BASTENNES, *Dax*, Landes (Chalosse). Mine de bitume.

* **BASTI**, Baça.

BASTIA, *Mantinum*, anc. cap. de l'île de Corse, auj. ch.-l. de s. préf., d'arr. et de cant.; cour roy., trib. de pr. inst. et de comm., coll. communal; ch.-l. du 5e arr. forest., sous-inspect. forestière et bur. de p.; théâtre; fort chât. et bon p.; mal bâtie, rues étroites; 11,500, habit. Comm. en cuirs et en vins; vignes et oliviers au territ.; pêche du corail. A 25 l. N. E.

Digitized by Google

d'Ajaccio. Lat. N. 42. 41. long. E. 7. 6. — Pet. v. marit. d'Albanie (Turq. d'Eur.), vis à vis l'île de Corfou. Lat. N. 42. 34. l. E. 7. 55.

BASTIANO (San), vill. du Piémont, près de Tortone.

BASTIDASSE (la), *Barjols*, Var (Provence).

— (la), *Le Luc*, Var (Provence).

BASTIDE (la), *Castellane*, B.-Alpes (Provence).

—, *Aubenas*, Ardèche (Vivarais).

—, *Langogne* (*Lozère*), Ardèche (Gévaudan).

—, *Castelnaudary*, Aude (Haut-Languedoc).

—, *Espalion*, Aveiron (Rouergue).

—, *Mur-de-Barres*, Aveiron, id. Papeterie.

—, *Auch*, Gers (Armagnac).

—, *Bordeaux*, Gironde (Bordelais).

—, *Saint-Sever*, Landes (Gascogne).

—, *Langogne*, Lozère (Gévaudan).

—, *Tarbe*, Hautes-Pyrénées (Bigorre).

—, *Arles-sur-Tech*, Pyrén.-Orient. (Roussillon).

—(Grande), *Brignolle*, Var (Provence).

—(la Grande), *Fréjus*, id.

—Capdenac (la), *Villefranche*, Aveiron (Rouerg.)

—Cezerac (la), *Orthès*, Basses-Pyrén. (Béarn).

— Clerence (la), ch.-l. de cant.; arr. et à 4 l. et dem. S. E. de *Bayonne*, B.-Pyrénées (Labour).

— Constance (la), *Toulouse*, H.-Gar. (Lang.).

— d'Anjou (la), *Castelnaudary*, Aude (H.-Languedoc).

—d'Armagnac (la), *Roquefort* (*Landes*), Gers Gascogne.

—de Béarn (la), *Orthès*, Basses-Pyrén. (Béarn).

—de-Beauvoir (la), *Villefranche-de-Lauragais*, Haute-Garonne (Languedoc).

—de-Besplas (la), *Rieux* (*H.-Gar.*), Ariège (Haut-Languedoc).

—de-Bouzignac (la), *Mirepoix*, Ariège (Haut-Languedoc).

—de-Castelmoron (la), *Castel-Jaloux*, Lot-et-Gar. (Guienne).

—de-Cernon (la), *St.-Affrique*, Aveiron (Rouerg.).

— de-Clermont (la), *Noé*, Hte.-Gar. (Lang.).

—de-Colomat (la), *Castelnaudary*, Aude (Haut-Lang.).

—de-Cougoust (la). Voy. **BASTIDE-SUR-LERS** (la).

—de Fonds (la), *St.-Affrique*, Aveiron (Rouerg.).

—de-Gadernoux (la). *Pamiers*, Ariège (H.-Lang.).

—de-Levis (la), *Gaillac*, Tarn (Lang.).

—d'Elmont (la), *Saint-Céré*, Lot (Quercy).

—de Lordat (la), *Pamiers*, Ariège (H.-Lang.).

—Denat (la), *Albi*, Tarn (H.-Lang.).

—d'Engras (la), *Uzès*, Gard (Lang.).

—d'Enrichard (la), *Limoux*, Aude, id.

—de-Mastacq (la), *Saint-Palais*, Basses-Pyrénées (Béarn).

—de-Penne (la), *Cahors*, Lot (Quercy).

—de-Pradines (la), *St.-Affrique*, Aveiron (Rouergue).

—de-Puy-Guillem (la), *Ste.-Foy* (*Gironde*), Dordogne (Bordelais)

—de-Rougepeyre (la), *Carcassonne*, Aude (Bas-Languedoc).

—d'Esclapon (la), *Draguignan*, Var (Prov.).

— de-Seron (la). ch.-l. de cant.; arr. et à 3 l. et dem. N. O. de *Foix*, Ariège (Pays-de-Foix); sur la Larize.

—des-Feuillans (la), *Noé*, Hte.-Gar. (Lang.).

—des-Jourdans (la), *Pertuis*, Vaucluse (Prov.).

—de Taulat (la), *Saint-Sernin*, Aveiron (Rouer.).

—de-Virac (la), *Barjac* (*Gard*), Ardèche (Lang.).

—du-Salat (la), *St.-Girons*, Ariège (Comminge).

—du-Temple (la), *Castelsarasin*, Tarn-et-Gar. (Languedoc).

BASTIDE (la) du-Vert, *Castelfranc*, Lot (Quercy).

—en-Val (la), *La-Grasse*, Aude (Lang.).

—Esparbeirenque (la), *Carcassonne*, Aude (Bas-Lang.).

—Fortunière (la), ch.-l. de cant.; arr. et à 4 l. S. E. de *Gourdon*, Lot (Quercy).

—Gabausse (la), *Alby*, Tarn (H.-Lang.).

—l'Évêque (la), *Villefranche*, Aveiron (Rouerg.).

—Longuies (la), *Mur-de-Barres*, id.

—Marnac (la), *Cahors*, Lot (Quercy).

—Meylan (la), *Grenoble*, Isère (Dauphiné).

—Montfort (la), *Gaillac*, Tarn (Lang.).

—Montrejeau (la), *Orthès*, B.-Pyrén. (Béarn).

—Nantel (la), *Villefranche*, Aveiron (Rouerg.).

—Paréage (la), *Rodez*, id.

—Paumes (la), *l'Ile-en-Dodon*, Haute-Garonne (Comminge).

— Rouairouze (la), *St.-Pons* (*Hérault*), Tarn (Lang.). Fabr. de cadis, droguets et savon noir.

—Saves (la), *Lombès*, Gers (Comminge).

—sur-Lac (la), *La-Grasse*, Aude (Lang.).

—sur-Lers (la), *Mirepoix*, Ariège (Languedoc); 800 hab. Mines et centre du comm. du jayet.

—Saint-Amans (la), *Mazamet*, Tarn (Lang).

—Saint-Georges (la), *Lavaur*, id. (H.-Lang.).

—Saint-Pierre (la), *Grizolles*, Tarn-et-Garonne (Lang.).

— Saint-Sernin (la), *Toulouse*, Haute-Garonne (Lang.).

—Villefranche (la), *Orthès*, B.-Pyrén. (Béarn).

BASTIDETTE, *Muret*, Hte.-Gar. (Comminge).

BASTIE-CÔTE-CHAUDE (la), *Nions*, Drôme (Dauphiné).

—Cramoisin (la), *Die*, Drôme (Dauphiné).

—d'Andaure (la), *Le Chaillard*, Ardèche (Vivarais).

—d'Arvillars, *Grenoble*, Isère (Dauphiné). Anc. marquisat.

—de-Gresse (la), *Grenoble*, Isère (Dauph.).

—des-Fonds (la), *Die*, Drôme (Dauph.).

—Divisin (la), *Le-Pont-de-Beauvoisin*, Isère (Dauphiné).

BASTIEDONNE (la), *Barjols*, Var (Provence).

—, *Pertuis*, Vaucluse (Provence).

BASTIE-MONTGASCON (la), *La-Tour-du-Pin*, Isère (Dauphiné).

—Montsaleon (la), *Serre*, Htes.-Alpes (Dauphiné).

—Neuve (la), ch.-l. de cant.; arr. et à 2 l. et dem. N. E. de *Gap*, Htes.-Alpes (Gapençais).

—Roland (la), *Montelimar*, Drôme (Dauph.).

—Verdun (la), *Le-Buis*, id.

—Vieille (la), *Gap*, Htes.-Alpes (Gapençais).

BASTIMENTOS, pet. île près de l'isthme de Darien (Amér. mérid.), à l'entrée de la baie de Nombre-de-Dios; avec un b. p. Lat. N. 9. 54. l. O. 81. 50.

BASTION-DE-FRANCE, place d'Afr. sur la côte de la rég. d'Alger, au N. E. de Bonne; aband. par les Franc. à cause de l'insalubrité du climat. Remplacée par la Calle.

BASTIT-DE-BEAUSSONNE (le), *Souillac*, Lot (Quercy).

—du-Causse (le), *Gramat*, Lot (Quercy).

* **BASTITANI**, pp. de l'Esp. tarragonaise, en Bastitanie (roy. de *Murcie*, et S. de la *Nouv.-Castille*); ne vivaient guère que d'une espèce de glands séchés et réduits en farine.

BASTOGNAC ou **BASTOGNE**, *Bastonia*, pet. v. du d. et à 8 l. N. O. de Luxembourg (Belg.), reconnue pour ses bons jambons; fort commerce de grains, bois et bestiaux; 2,400 hab.

* **BASTULI**, pp. d'Esp., Phéniciens d'origine et surnommés Pœni, dans la Bétique, entre la Nouv.-Car-

Digitized by Google

thage (*Carthagène*) et Calpé; occupaient le pays appelé depuis le royaume de *Grenade*.

BASVILLE. Voy. **BAVILLE** et **St.-CHÉRON-MONT-COURONNE.**

BASVILLE, *Bassivilla*, v. de la Martinique, avec un bon p., près du Fort-Royal. Lat. N. 13. 36. l. O. 62. 27.

BAS-WARNETON, c. de la pr. de la Flandre occid. (Belg.), 3 l. un q. d'Ypres; 700 hab.

BATABANO, vill. de l'île de Cuba, à 17 l. S. O. de la Havane.

BATACALO, ou **BATICALO**, v. de l'île de Ceylan, sur la riv. du même nom; avec un fort. Lat. N. 7. 45.

BATAILLE (la), *Chef-Boutonne*, Deux-Sèvres (Poitou).

—(la), *Darney*, Vosges (Lorraine). Verrerie.

BATAILLÈRE (la), *Saint-Maximin*, Var (Prov.).

* **BATANÉE.** Voy. **BASAN** (Pays de).

* **BATAVA-CASTRA** (*camp des Bataves*), v. de la Vindélicie, sur le Danube, au confl. de ce fleuve avec l'Œnus; auj. *Passau*.

* **BATAVES**, pp. de Basse-Germanie, originaires des Cattes (*Hessois*), au pays entre le Rhin et le Wahal, ou île des Bataves (partie de la *Hollande*, d'*Utrecht* et *Gueldre Holland*. au roy. des *Pays-Bas*); toujours armés; alliés des Romains; soumis par les Gaulois.

* **BATAVIA**, Bétuve, Hollande.

BATAVIA, nom donné à une comm. des États-Unis, État d'Ohio, comté de Clermont. 1,200 hab., et à une ville des État-Unis, État de New-Yorck. — *Autre*, prov. de Java qui a 194 l. c. et une population de plus de 332,000 hab. dont une partie se compose de Chinois; cette prov. bien arrosée est fertile en riz, canne à sucre, café et indigo.—*Autre*, v. cap. de la province et de l'île de Java, divisée en deux grands quartiers dont l'un, bâti sur un sol marécageux et environné d'eaux croupissantes est excessivement malsain, et l'autre construit nouvellement, offre des maisons vastes bien aérées et entourées de cours et de beaux jardins; les édifices les plus remarquables sont la forteresse, les casernes, l'hôpital, l'hôtel-de-ville et le palais du gouverneur. Établissements publics; chambre pour l'administration de la justice, jardin botanique, société littéraire. Les princip. objets de commerce sont : le café, le sucre, le poivre, l'indigo, la muscade et le girofle des Moluques; les soieries, thé, porcelaine, marbre et pierre à bâtir de la Chine; les châles de la Perse et de l'Inde; les chevaux de Byrna; les vins et eaux-de-vie de France, et tous les objets manufacturés des autres pays de l'Europe. Le port de Batavia, toujours plein de navires de toutes les parties du monde, est l'un des meilleurs des Indes orientales. Batavia renferme une pop. de 300,000 hab. européens, Chinois, Malais, Hindous et Javanais. Les femmes sont généralement laides, mauvaises, et dépourvues d'instruction.—*Autre*, riv. de la Nouv-Hollande; elle se jette dans le golfe de Carpentarie, après avoir couru pendant 20 l. dans une direction E. et O.

* **BATAVODURUM**, pl. forte des Bataves, sur le Rhin, au N. O. de Noviomagus (*Nimègue*); auj. *Wick-Durstède*.

* **BATAVORUM-INSULA** (*île des Bataves*), l'île formé en Hollande par le Wahal au S., et une branche du Rhin au N.

* **BATAVORUM-OPPIDUM** (*v. des Bataves*), sur la Meuse, au S. O. et près de Noviomagus; auj. *Batenbourg*.

BATCALE, ou **BATEKALA**, *Baticala*, v. du Canara, sur la côte de Malabar (Ind.); comptoir angl. Négoce cons. par les Juifs. A. 7 l. N. de Barcelore.

BATDOUR, *Mur-de-Barres*, Aveiron (Rouergue).

BATE, île du Guzerate (Ind.), dans le g. de Cutch; avec un bon p., un f. et 2,000 maisons. Lat. N. 22. 22. l. E. 66. 56.

BATE (la), *Dourdan*, Seine-et-Oise (Ile-de-Fr.).

BATELEMONT, *Dieuze*, Meurthe (Lorraine).

—, *Nanci*, id.

— lès-Bauzemont, *Moyenvic*, Meurthe (Pays-Messin).

BATENBOURG, *Batavorum oppidum*, pet. v. de la Gueldre (roy. des Pays-Bas), sur la Meuse; à 4 l. S. O. de Nimègue. Anc. baronnie.

BATERESSE, *Vivonne*, Vienne (Poitou).

BATERNAY, *Romans*, Drôme (Dauphiné).

BATESME, *Langres*, Haute-Marne (Champ.),

BATH, *Batonia*, *Aquæ Calidæ*, v. épisc. du c. de Sommerset (Angl.), dans une belle vallée, sur l'Avon : 38,400 hab. Eaux médicinales et thermales : manuf. de draps : établissements philantropiques. A 3 l. S. E. de Bristol. 38 O. de Londres. C'est la patrie de Jean Halles : deux dép. au parl. — V. de la Caroline sept. (Et-Unis). près l'emb. du Pamlico.—Autre au c. de Berkley, en Virginie, à 80 l. S. O. de Philadelphie. —Autre du c. de Lincoln (Et. du Maine), sur la Kennebech, à 20 l. N. de Portland. — Autre du c. de Steuben (New-York), sur le Cohocton; à 14 l. S. E. de Williamsbourg.

BATHA ou **BACHIA**, *Balgia*, pet. v. de Hongrie, sur le Danube, à 10 l. S. de Coloczar. — Pet. v. du roy. d'Alger, sur la Mina.

* **BATHECOR** ou **MAISON DE L'HYSOPE**, v. de Palestine, au-delà du Jourdain.

* **BATHÉE**, v. de l'Osrhoene, municipale de l'Anthémusie; bâtie par les Macédoniens, près l'Euphrate. Julien la préférait à Tempé.

BATHIE, *Trévoux*, Ain (Pays de Dombes). Anc. comté.

* **BATHIENSE-MONASTERIUM**, Batmunster.

* **BATHOS**, v. d'Arcadie, près de l'Alphée, où les géants, dit-on, combattirent les dieux : sacrifices au bruit de tonnerres et à la lueur d'éclairs artificiels; célébration tous les trois ans des mystères des grandes déesses.

BATHOUN, *Bathys* ou *Boas*, riv. d'Asie; so. aux mont. de l'Arménie, traverse le Guriel, emb. dans la mer Noire. Lat. N. 41. 35.

BATHOUSNI, v. du Guriel (Asie), à l'emb. du Bathoun; port dangereux. A 52 l. O. d'Acalziké.

* **BATHYS**, riv. Voy. **BOAS.**

BATIGNOLLES (les), continuation d'un des faubourgs de Paris, hors barrières; sur le chemin de Clichy (Seine). *Banlieue*. Chantiers et guinguettes.

BATIGNY, *Evreux*, Eure (Norm.).

—*Vezelize*, Meurthe (Lorraine).

BATILLY, *Boiscommun*, Loiret (Gatinais).

—, *Briey*, Moselle (Barrois).

—, *Argentan*, Orne (Norm.).

— en-Puisais, *Bonny*, Loiret (Gatinais).

* **BATITANI.** Voy. **BASTITANI.**

BATIS (les), *Cintrey*, Hte.-Saône (Fr.-Comté).

BATMUNSTER, *Batiense monasterium*, v. de Hongrie, séparée de Batha par le Danube.

* **BATNÆ**, v. de Syrie, près de l'Euphrate, au S. d'Hiérapolis; situat. agréable : auj. *Adaneh*. — *Sarugi*, v. de la Mésopotamie, au pi. des mont. et au S. d'Édesse; auj. *Séroug*.

BATN-MAKL, v. de l'Hedsjas (Arabie); à 15 l. N. E. de Médine.

BATSCH ou **BACS**, c. de Hongrie, dans le cerc. en-deçà du Danube : 245,000 hab.—B. fortif.; ch.-l. du c.: 7,000 hab.

Digitized by Google

BATTA, prov. du Congo (Afr.), avec une v. capit. de même nom, sur un des affluents de la Zaïre ; à 31 l. N. E. de San-Salvador. — Distr. sur la côte occid. de l'île de Sumatra.

BATTEL ou BATLE, gr. b. du c. de Sussex (Angl.), à 20 l. S. de Londres : en 1066, bat. près de ce b. entre Harold, roi d'Angl., et Guillaume, duc de Norm. Marché.

BATTELMA, v. de Syrie, à 2 l. S. O. d'Antioche.

BATTENANS, *Saint-Hippolyte*, Doubs (Franche-Comté).

BATTENHEIM, *Ensisheim*, H.-Rhin (Alsace).

BATTERANS, *Gray*, Hte.-Saône (Fr.-Comté).

BATTERSEA, b. du c. de Surrey (Angl.), sur la Tamise, au S. O. de Londres, vis-à-vis Chelsea.

BATTEXEY, *Charmes*, Vosges (Lorraine).

BATTICE, c. de la pr. de Liége (Belg.), à 3 l. 3/4 de Liége, 3,900 hab.

BATTIGNIES, c. de la pr. de Hainaut (Belg.), près Binche, et à quatre l. de Charleroi. 370 hab.

BATTONCEAU (Gr. *et* Pet.), *Rambouillet* (Seine-et-Oise (Ile-de-Fr.).

BATUBCOS, habit. des hautes mont. du roy. de Léon (Esp.) ; reste des anciens Goths.

BATUDE (la), *Figeac*, Lot (Quercy).

* **BATULUM**, v. de Campanie (part. du roy. de *Naples*), voisine de Rufæ (*Ruvo*) ; position incertaine.

BATURIN ou BATOURINE, v. du gouv. de Czernigov (Russie d'Eur.), sur la Sejma : beau couvent de religieuses. A 16 l. S. de Novogorod-Severski.

BATUSABER, anc. v. de la presqu'île de Malaca, au S., sur le Johor.

BATUT (la), *Saverdun*, Ariège (Pays-de-Foix).
— (la), *Mur-de-Barres*, Aveiron (Rouergue).
— (la), *Dax*, Landes (Chalosse).
— Figuère (la), *Vic-en-Bigorre* (*Htes.-Pyrén.*), Basses-Pyrén. (Gascogne).
— Rivière (la), *Plaisance*, Gers (Armagnac).

BATXÈRE, *Bagnères*, Htes.-Pyrén. (Bigorre).

BATZ, *Vic-Fezensac*, Gers (Armagnac).
— , *Nérac*, Lot-et-Garonne (Condomois).

BATZ, pet. île et vill. de Bret. (Loire-Infér.), arr. et à 9 l. O. de Savenay, 1 l. de *Guérande* : 3,200 hab., tous marins ; les femmes s'occupent du labourage.

BATZENDAL, *Thionville*, Moselle (Lorraine).

BATZENDORF, *Haguenau*, Bas-Rhin (Alsace).

BATZ-EN-TURSAN, *Saint-Sever*, Landes (Gasc.).

BAUBÈRY, *St.-Bonnet-de-Joux*, Saône-et-Loire (Bourg.).

BAUBESTE, *Vic-Fezensac*, Gers (Armagnac).

BAUBIGNÉ, *Châtillon-sur-Sèvre*, Deux-Sèvres (Poitou).

BAUBIGNY, *Nolay*, Côte-d'Or (Bourg.).
— , *Valognes*, Manche (Norm.).

BAUBIGNY, vill. de l'Ile-de-Fr. (Seine), arr. de St.-Denis, dans une plaine, près du canal de l'Ourcq, Pop., env. 260 hab. ; plus de chât. : terres en labour. So. du *Ru-de-Montfort*. A 11. 3 q. N. E. de Paris. *Bondy*.

BAUCELLES, *Ganges*, Hérault (Languedoc).

BAUCHÉ, *Buzançois*, Indre (Berry).

BAUCHEN, *Eu* (*Seine-Infér.*), Somme (Norm.).

BAUCHERY, *Provins*, Seine et Marne (Brie).

BAUD, pet. v. de Bretagne (Morbihan), ch.-l. de cant. ; arr. et à 5 l. S. de *Pontivy*, 7. N. O. de Vannes. Près de cette v. est la mont. de *Manéguer*, où les Druides, armés de la massue sacrée, mettaient un terme à la carr. des vieillards qui croyaient avoir assez vécu.

BAUDEAN, *Bagnères*, Htes.-Pyrén. (Bigorre).

BAUDEL (St.-), *Lignières*, Cher (Berry).

BAUDELLE (St.-), *Mayenne*, Mayenne (Maine).

BAUDEMENT, *Pont-le-Roi* (*Aube*), Marne (Champagne).

BAUDEMONT. Voy. **BEAUDEMONT.**

BAUDICOURT, *Rambouillet*, Seine-et-Oise (Ile-de-Fr.).

BAUDIETS, *Roquefort*, Landes (Gasc.).

BAUDIGNAN, *id.* id.

BAUDIGNECOURT, *Gondrecourt*, Meuse (Barrois).

BAUDIGNIES, *le Quesnoy*, Nord (Hainaut).

BAUDILLE (St.-), *Crémieu*, Isère (Dauphiné).
— (St.-), *Mazamet*, Tarn (Langued.).
— de-Tornac (St.-), *Anduze*, Gard (B.-Langued.).

BAUDNITZ, pet. v. du cercle de Slanitz (Bohême) ; à 9 l. N. O. de Prague. On trouve de l'aimant dans ses environs.

BAUDOINS (les), *La-Ferté-Alais*, Seine-et-Oise (Ile-de-Fr.).
— (les), *Trappes*, Seine-et-Oise (Ile-de-Fr.).

BAUDONCOURT, *Luxeuil*, Hte.-Saône (Fr.-Comté).

BAUDONVILLIERS, *St.-Dizier* (*H.-Marne*), Meuse (Champagne).

BAUDOUR, c. de la pr. de Hainaut (Belg.), 2 l. de Mons. 1,900 hab.

BAUDRECOURT, *Doulevent*, H.-Marne (Champ.).
— , *Château-Salins*, Meurthe (Lorraine).

BAUDREIX, *Pau*, B.-Pyrén. (Béarn).

BAUDREMONT, *Saint-Mihiel*, Meuse (Barrois).

BAUDRES, *Levroux*, Indre (Berry).

BAUDREVILLE, *Angerville* (*Seine-et-Oise*), Eure-et-Loir (Hurepoix).
— , *Périers*, Manche (Norm.).
— , *Limours*, Seine-et-Oise (Ile-de-Fr.).

BAUDREZY, *Longuy*, Moselle (Lorraine).

BAUDRIBOSC, *Doudeville*, Seine-Infér. (Norm.).

BAUDRICOURT, *Doulens* (*Somme*), Pas-de-Calais (Artois).
— , *Mirecourt*, Vosges (Lorraine). Anc. marq.

BAUDRIÈRES, *Châlons-sur-Saône*, Saône-et-Loire (Bourg.).

BAUDRY (St.-), *Soissons*, Aisne (Pic.).

BAUFFE, c. de la pr. du Hainaut (Belg.), 3 l. de Mons ; 700 hab.

BAUGAS, *Villeneuve-sur-Lot*, Lot-en-Garonne (Agénois).

BAUGÉ ou BEAUGÉ, *Balgiacium*, pet. v. d'Anjou (Maine-et-Loire) ; ch.-l. de s.-préf., d'arr. et de cant., trib. de prem. inst., coll. communal. 3,500 hab. Fabr. de toiles, serges, droguets, raz, étamines, toiles à voiles ; filat. de coton. Sur le Coesnon, à 9 l. E. d'Angers, 68 S. O. de Paris. Chât. bâti par Foulques Néra, au 11e siècle ; célèb. par la bat. de 1421, gagnée sous ses murs par le maréchal de La Fayette, commandant les armées de Charles VII. Patr. de Legoux de la Boulaye.

BAUGÉ (le vieil), *Baugé*, Maine-et-Loire (Anjou).
— (*Balgium*), *Mâcon*, Saône-et-Loire (Bresse). Anc. marquisat.

BAUGIES, *Guiscard*, Oise (Pic.).

BAUGNIES, c. de la pr. de Hainaut (Belg.), 2 l. de Péruwelz, et 3 l. de Tournay. 650 hab.

BAUGY, ch.-l. de cant., *Villequier*, Cher (Berry).
— , *Compiègne*, Oise (Ile-de-Fr.).
— , *Marcigny*, Saône-et-Loire (Bourg.).

* **BAUJOVIUM**, Beaujeu.

BAULAY, *Vesoul*, Hte.-Saône (Franche-Comté).

BAULENS, *Nérac*, Lot-et-Garonne (Condomois).

BAULERS, c. de la pr. du Brabant (Belg.), près Nivelles. 550 hab.

BAULIZE-DE-L'HIRONDEL (St.-), *St.-Affrique*, Aveyron (Rouergue).

Digitized by Google

BAULE, *Meun-sur-Loir*, Loiret (Orléanais); dans le vignoble et à 1 l. E. de Beaugency.

BAULNE, pet. vill. du Hurepoix (Seine-et-Oise), arr. d'Étampes, sur la riv. d'*Essonne*. Pop., y compris le ham. de *Boigny* et plus. mais. isol., env. 300 h. terr. peu fert.; bois. Filat. hydraulique de coton. A 10 l. S. de Paris, une dem.-l. N. de *La Ferté-Alèps*.

BAULNY, *Varennes-en-Argonne*, Meuse (Champagne).

BAULON, *Foix*, Ariége (Pays de Foix).

—, *Plélan*, Ille-et-Vilaine (Bretagne).

BAULT (St.-), *Loches*, Indre-et-Loire (Touraine).

— de-Verneuil, *id.* id.

BAUMAN (Iles de), trois îles du gr. Océ.-Pacif., découv. par Roggevin, en 1722. Lat. S. 14. 30. long. E. 188. 10.

BAUMANS-HALE, célèb. caverne de la princip. de Blankenbourg, où l'on voit des pétrifications étonnantes.

BAUMBIDERSTROF, *Saint-Avold*, Moselle (Lorr.).

BAUME (la), *Castellane*, B.-Alpes (Provence).

— (la), *Sisteron*, B.-Alpes (Provence).

— (la), *Joyeuse*, Ardèche (Vivarais).

— (la), *Uzès*, Gard (Languedoc).

— (Abbaye de), *Lons-le-Saulnier*, Jura (Franche-Comté). Anc. couv. de Bénédictins.

— Cornillane (la), *Valence*, Drôme (Dauphiné).

— des-Arnauds (la), *Veyne*, Htes.-Alpes (Dauphiné).

— de-Transit (la), *Pierrelatte*, Drôme (Dauphiné).

— d'Hostun (la), *Romans*, Drôme (Dauphiné). Anc. d.-pair.

— la Roche, *Sombernon*, Côte-d'Or (Bourgogne). Forge.

BAUME-LES-DAMES, *Balma*, pet. v. de Fr.-Comté (Doubs), dans une vallée très-fert. et à peu de dist. du Doubs; ch.-l. de s.-préf., d'arr. et de cant., trib. de prem. inst., société d'agricult., biblioth., coll. communal, inspect. forest. 2,300 hab. Fabr. de serges; tann., papet., forges, verreries; comm. de vins, bois et charbon de terre. Anc. abb. de religieuses nobles. A 6 l. N. E. de Besançon, 103 S. E. de Paris. Lat. N. 47. 24. l. E. 4.

BAUME-LES-MESSIEURS, *Lons-le-Saulnier*, Jura (Franche-Comté).

— Roland (la), *Marseille*, Bouches-du-Rhône (Provence).

BAUME (Ste.-), *Balma*, grotte sur une mont. en Provence, à 6 l. E. de Marseille (Bouches-du-Rhône). La Madelaine, dit-on, y est morte: pélerinage très-fréquenté.

BAUME (la Ste.-), *Fréjus*, Var (Provence).

— (la Ste.-), *Saint-Maximin*, id.

BAUMES (les), *Florac*, Lozère (Gévaudan).

— de Venise, ch.-l. de cant; arr. d'Orange et à 2 l. de *Carpentras*, Vaucluse (Comtat). Comm. en blés, vins muscats, huile d'olive.

— Saint-Antonin (les), *Marseille*, Bouches-du-Rhône (Provence).

— sur-Veore (la), *Valence*, Drôme (Dauphiné).

BAUMETTES (les), *Grasse*, Var (Provence).

— (les), *Vaucluse*, Apt (Comtat).

BAUMGARTEN, dix vill. de la B.-Autr. — Chât. du Pusterthal, au Tyrol. — Autre du baill. de Landshut, en Bavière.

BAUMHOLDEN, b. du gr.-d. du Bas-Rhin, à 4 l. E. de Birkenfeld, 18 S. E. de Trèves.

BAUMIER, *Brignolle*, Var (Provence).

BAUMOTTE-LÈS-MONTBOZON, *Rioz*, H.-Saône (Fr.-Comté). Tirerie de fil de fer, forges.

— lès-Pin, *Marnay*, Hte.-Saône (Fr.-Comté).

BAUNÉ, *Beaufort*, Maine-et-Loire (Anjou).

BAUPTOIS, pet. pays du Cotentin, B.-Normandie (Manche), fert. en pâtur.; prend son nom du vill. de Baupte, à 2 l. N. O. de *Carentan*.

BAURAING, c. de la pr. de Namur (Belg.), 3 l. 3 q. de Dinant. 730 h.

BAURECH, *Castres*, Gironde (Guienne). Récolte et comm. de vins.

BAURENS, *Auch*, Gers (Armagnac).

BAURIÈRES, *Die*, Drôme (Dauphiné).

BAUSK, *Bauscum*, pet. v. de Courlande (Russie d'Eur.), sur la Muzza; prise en 1705, aux Suédois, par Pierre I, après une bat. sangl. A 6 l. S. de Mittau.

BAUSSAINE (la), *Bécherel*, Ille-et-Vilaine (Bret.).

BAUSSERONS (les), *Villeneuve-Saint-Georges*, Seine-et-Oise (Ile-de-Fr.).

BAUTANGE, anc. marquisat de Bourgogne (Saône-et-Loire), à 1 l. de *Louhans*.

BAUTEIL. Voy. **BEAUTEIL**.

BAUTERSEM, c. de la pr. du Brabant (Belg.), 1 l. de Tirlemont, 2 l. 1/2 de Louvain. 450 hab.

* **BAUTES**, gr. fl. de la Sérique; avait son emb. près celle du Gange, à l'E.; auj. le *Brahmapoutra*.

BAUTHEMONT, *Rhetel*, Ardennes (Champ.).

BAUTOT, *Rouen*, Seine-Infér. (Norm.).

BAUT-SAR (l'anc. *Gamala*), pet. v. de la Palestine (Syrie), sur le bord du lac de Génézareth.

BAUTZEN ou **BUDISSEN**, *Budissa*, v. de Saxe, cap. de la Haute-Lusace; avec un chât., sur la Sprée, rues larges et bien pavées. Les Franc. y battirent les Russes et les Prussiens en 1813. Patrie du poète Meisner. Fabr. de lainages, toiles, linge de table, cotonnades; papeteries, chapellerie, tannerie, moulins à poudre: belles prom.; 11,500 hab. A 12 l. E. de Dresde.

BAUVECHAIN ET TOURINES, c. de la pr. du Brabant (Belg.), à 2 l. 1/2 de Louvain. 2,100 hab.

BAUVIN, *Carvin* (*Pas-de-Calais*), Nord (Artois).

BAUVIRE (St.-), *Argentac*, Corrèze (Limousin).

BAUX (les), *Gap*, Htes.-Alpes (Gapençais).

— (les), ch.-l. de cant.; arr. et à 3 l. S. E. de Tarascon, 1 l. de *Saint-Remy*, Bouches-du-Rhône (Provence).

— (les), *Carpentras*, Vaucluse (Comtat).

— de-Breteuil (les), *Conches*, Eure (Norm.).

— Ste.-Croix (les), *Evreux*, id.

BAUZAC, *Bergerac*, Dordogne (Périgord).

—, *Monistrol*, Haute-Loire (Velay).

* **BAUZANUM**, Bolsano.

BAUZEIL (St.-), *Pamiers*, Ariége (H.-Languedoc).

BAUZEL (St.-), *Lauzerte*, Tarn-et-Gar. (Quercy).

BAUZELLE, *Toulouse*, Haute-Garonne (Languedoc).

BAUZELY-DE-LÉVEZAC (St.-), ch.-l. de cant.; arr. et à 3 l. N. O. de *Milhau*, Aveiron (Rouergue).

— Outre-Gardon (St.-), *Nismes*, Gard (B.-Languedoc).

BAUZEMONT, *Lunéville*, Meurthe (Lorraine).

BAUZILE (St.-), *Mende*, Lozère (Gévaudan).

— (St.-), *Cordes*, Tarn (Languedoc).

— de la Sylve (St.-), *Gignac*, Hérault (Languedoc).

— de Montmel (St.-), *Sommières* (*Gard*), Hérault (Languedoc).

— des-Barres (St.-), *Privas*, Ardèche (Vivarais).

— le-Putois (St.-), *Ganges*, Hérault (Langued).

BAUZIRE (St.-), *Brioude*, Hte.-Loire (Auvergne).

— (St.-), *Riom*, Puy-de-Dôme (Auvergne).

BAUZON (Forêt de), *Thueys*, Ardèche (Bas-Languedoc).

BAUZON, *St.-Oyen*, Saône-et-Loire (Bourg.).

BAUZY, *Blois*, Loir-et-Cher (Blaisois).

Digitized by Google

BAVANS, *Montbelliard*, Doubs (princ. de Montbelliard).

* **BAVARIA**, Bavière.

BAVAY, *Bagacum*, anc. v. de Hainaut (Nord), ch.-l. de cant. 1,500 habit. Fabr. de platines de fer, instruments aratoires, fil de coton ; tanneries. Pyramides au milieu de la place, indiquant la direction des 7 routes romaines, dites *Chaussées Brunehaut*, qui se réunissaient en un seul point. Foire de 4 j. le 15 août ; aux bêtes le 9 du même mois. *Voit.* de Valenciennes à Maubeuge, les mardi, jeudi, samedi. A 5 l. N. O. d'Avesnes, 53 N. E. de Paris.

BAVEL, *Belley*, Ain (Bugey).

BAVELINCOURT, *Corbie*, Somme (Picardie).

BAVENT, *Troarn*, Calvados (Norm.).

BAVERANS, *Dôle*, Jura (Franche-Comté).

BAVICHOVE, c. de la pr. de la Flandre occ. (Belg.), à 2 l. de Courtrai.

BAVIÈRE, roy. de la Confédération Germanique, formant l'un de ses 39 États ; il s'étend entre le 47° 15′ et 50° 42′ de lat. N. et entre le 6° 35′ et le 11° 32′ de long. E. ; les bornes sont : au N. les duchés de Saxe et la Hesse électorale ; au S. et à l'E. l'Empire d'Autriche ; et à l'O. les grands duchés de Hesse-Darmstadt et de Bade, et le roy. de Wurtemberg. La superficie du roy., y compris les territoires accordés par les derniers traités politiques, sur la rive gauche du Rhin, est de 4,167 l. c. ; des hautes montagnes qui cernent la Bavière, et qui toutes appartiennent, les unes au système carpathien, les autres au système alpique, partent de nombreuses ramifications, qui, tour à tour prenant les noms de Spessart, de Steigerwald, de Thuringerwald, de Boehmerwald, d'Erzgebirge, de Fichtelgebirge, de Rhængebirge et d'Alpes de Souabe, couvrent toute sa superficie ; ses riv. les plus consid. sont : le Main, qui reçoit la Regnitz à droite, et la Saale à gauche, et le Danube, dont les principaux affluents sont : sur la rive gauche, l'Atmulh qui descend du Steigerwald, le Nab du Fichtelgebirge, et le Regen du Boehmerwald ; et sur la rive droite : l'Iller, le Lech, l'Isar et l'Inn, qui descendent des Alpes. Dans la prov. rhénane on ne trouve d'autre riv. que quelques affluents du Rhin, tels que la Lauter, la Queich, l'Issenach et la Nahe. Les lacs les plus dignes d'être cités parmi un grand nombre, sont dans la partie mérid., et dans le voisinage des Alpes : les plus importants sont le Hammer, le Wurm, le Chiem, le Stoffel, le Kochel, le Walchen, le Tegem et le Bartholomeus ou le lac royal. Au pied des montagnes couvertes souvent de neiges et de glaces, on voit de vastes et belles plaines abondantes en grains, fruits, chanvre, lin, houblon, tabac, et beaucoup d'autres végétaux. Le sol est en général productif, particulièrement sur les bords du Danube et du Main, où l'on récolte beaucoup de vin. Quant au climat, il est, comme dans toute l'Allemagne, excessivement froid dans les montagnes, et très-tempéré dans les plaines et les vallées. De vastes et belles forêts bien entretenues, et déployant un luxe admirable de végétation, sont aussi une des richesses de la Bavière ; l'exploitation en est immense, et fait vivre une partie considérable de la population. Un pays aussi montagneux ne peut manquer d'abonder en sources minérales, et en minéraux de toute espèce ; aussi y puisse-t-on en grande quantité le fer, le cuivre, le plomb, le mercure, le cobalt, la plombagine, l'alun, le vitriol, le sel, la houille, la serpentine, le marbre, l'argile, etc. De beaux troupeaux paissent dans les prairies qui bordent les riv. dans plus. dép. Les races se sont améliorées et multipliées et les plus beaux et les plus nombreux bestiaux se trouvent dans les pâturages qui s'étendent au pied des Alpes. Nombreuses fab. de toiles, coutils, batistes, dentelles, étoffes de laine et de coton, bonneteries, quincaillerie, orfévrerie, verrerie, glaces, porcelaines, poteries, etc. Les Bavarois se distinguent particulièrement dans la fabrication des cuirs, des papiers, des instruments de musique, de chirurgie, de mathématiques et des cartes à jouer. Les princip. villes de comm. sont : Nuremberg et Augsbourg ; en échange de ses productions naturelles et de ses produits industriels, la Bavière reçoit les denrées coloniales, les vins de Fr., les poissons secs, les bois de teinture et les métaux. Le gouvernement, monarchie représentative, dont le souverain n'exerce le pouvoir que selon la forme prescrite par la constitution, protége l'instruction publique, les sciences et les arts. Des universités, des colléges, des lycées, des gymnases, sont établis dans plus. villes, entre autres, à Erlangen, à Landshut, et à Wurtzbourg. Il n'y a point en Bavière de *religion de l'État* ; les consciences sont libres ; le roy. est divisé en 2 archevêchés : l'un à Munich, l'autre à Bamberg ; et 6 évêchés : Passau, Ratisbonne, Augsbourg, Eichstadt, Wurtzbourg et Speyer. La Bavière est divisée en huit cercles : l'Isar, le Danube-Supér., le Danube-Infér., la Regen, la Rezat, le Main-Supér., le Main-Infér., et le Rhin. Ces 8 cercles, dont 7 sont subdivisés en présidiaux, et le 8e en districts, renferment une population de 3,560,000 hab. Cap. Munich.

BAVILLE, *Felletin*, Creuse (Marche).

—, *Arpajon*, Seine-et-Oise (Hurepoix). Tuilerie.

— en Romois, *Bourgthéroude*, Eure (Norm.).

BAVILLIERS, *Belfort*, H.-Rhin (Alsace). Filat. de coton. : 300 hab.

BAVINCKOVE, *Cassel*, Nord (Flandre).

BAVINCOURT, *Arras*, Pas-de-Calais (Artois).

BAVISIAU, *Bavay*, Nord (Hainaut).

BAWTRY, b. du c. d'York (Angl.), sur l'Idle ; à 3 l. S. E. de Doncaster.

BAX, *Rieux*, H.-Garonne (H.-Languedoc).

BAXADA, v. du Buénos-Ayres (Amér. mér.), sur le Parana, près de Santa-Fé.

BAY, *Aubenton* (*Aisne*), Ardennes (Pic.).

—, *Marnay*, Haute-Saône (Franche-Comté). Anc. marquisat.

—, *Grasse*, Var (Provence).

BAYAC, *Bergerac*, Dordogne (Périgord). Papet.

BAYAMO, v. de l'île de Cuba.

BAYARD (chât.), *Goncelin*, Isère (Dauphiné).

—, *Saint-Dizier*, Hte.-Marne (Champ.). Forges.

BAYAS, *Coutras*, Gironde (Bordelais).

BAYAZET, v. du pachalik d'Erzeroum (Arménie turque), sur le penchant d'une mont. fortifiée. Gr. comm. avec la Géorgie et la Perse ; 30,000 hab. Vins et fruits excell. au territ. A 30 l. S. d'Erivan. Lat. N. 39. 24. l. E. 41. 20.

BAYE. Voy. **BAIA.**

BAYE, *Sezanne*, Marne (Champ.). Anc. baronnie.

BAYECOURT, *Epinal*, Vosges (Lorraine).

BAYEL, *Clairvaux*, Aube (Champ.). Verr.

BAYENCOURT, *Albert*, Somme (Pic.).

BAYENGHEM-LE-COMTE, *St.-Omer*, Pas-de-Calais (Artois).

— les Éperlèques, *id.* id.

BAYERS, *Mansle*, Charente (Angoumois).

BAYERSDORF, pet. v. du cerc. de la Rézat (Bav.), à 4 l. de Nuremberg.

BAYET, *Saint-Pourçain*, Allier (B.-Auvergne).

—, *Bar-sur-Aube*, Aube (Champ.). Verr.

BAYEUX, *Arægenus*, *Bajoce*, v. consid. de Normandie, anc. cap. du Bessin (Calvados), sur l'Aure, à 2 l. de la mer ; ch.-l. de s.-préf., d'arr. et de cant., trib. de prem. inst. et de comm., bourse de comm., chambre des manuf., évêché suff. de Rouen, gr. sé-

Digitized by Google

min., pensionnat ecclésiast., coll. communal, biblioth., théâtre. Monum remarq. : la cathédrale, la tour de l'horloge, l'hôtel-de-v. et la caserne. Comm. en bœufs, moutons, volaille, beurre, chanvre, etc. Fabr. de toiles, draps, velours de coton, et surtout de dentelles de fil; belle filat. de coton, manuf. de porcelaine; imprim., lib., tan., quinc. Patrie de Mansard. Foires d'un j.; les 25 juin, 14 sept., 18 oct., 6 déc.; de 2 j. le 3 nov. : bestiaux, chevaux, poulains, march. diverses. C'est dans la cathédr. que se trouve la fameuse tapisserie de la reine Mathilde, représentant les exploits de Guillaume-le-Conquérant, et conservée dans le trésor de cette église. Pop. 10,000 h. A 6 l. O. de Caen, 30 O. de Rouen, 64 N. O. de Paris. Lat. N. 49. 16. l. O. 3. 2.

BAY-JAR, v. d'Afr., rég. de Tunis. Gr. comm. et foire fréquentée par les Arabes.

BAYLA ou BELA, v. du Mekran (Perse), sur la Pooralie : 2,000 maisons. Lat. N. 26. 10. l. E. 64. 15.

BAYLUR, p. du roy. de Dancali (Afr. or.), au fond d'un pet. go., près du détr. de Bab-el-Mandeb.

BAYNES, *Balleroy*, Calvados (Norm.).
—, *Valence-d'Agen*, Tarn-et-Gar. (Agénois).
—. Voy. **BEINE** *et* **BEYNE**.

BAYNET, v. et baie sur la côte mérid. de St.-Domingue. Lat. N. 18. 27. l. O. 76.

BAYON, *Bourg-sur-Gironde*, Gironde (Guienne).
— ch.-l. de cant., sous-inspect. forest.; arr. et à 4 l. S. O. de Lunéville, 6 et demi S. de *Nancy*. Meurthe (Lorr.); sur la Moselle.
— (St.-), *Draguignan*, Var (Provence).

BAYONA, *Abobriga*, v. de la Galice (Esp.), avec un chât. et un bon p.; à 6 l. O. de Thuy. Pêche abondante. En face du g. au fond duquel elle se trouve, sont 3 pet. îles du même nom, appelées par les anc. *Iles des Dieux*.

BAYONNE, v. forte, port de Fr., départ. des B.-Pyrén., ch.-l. d'arrond. et de cant., 1 l. de l'Océan, 21 l. O. N. O. de Pau, 162 l. S. S. O. de Paris; évêché suffragant d'Auch; trib. de 1re inst. et de comm.; conservation des hypothèques, direction des douanes, ch. de comm.; hôtel des monnaies; direction d'artillerie; chantiers de construction pour la marine roy. et la marine marchande; écoles de navigation et de dessin, bibliothèque, salle de spectacle; nombreuses fabriques d'eaux-de-vie, de liqueurs, de chocolat, de crême de tartre; raffineries de sucre, verreries; exportation de toiles, draperies, soieries, vins, eaux-de-vie, liqueurs, planches de sapin et jambons excellents. Armement pour la pêche de la morue et pour les colonies. Bayonne est divisée par la Nive et l'Adour en trois grands quartiers : le Grand Bayonne, sur la rive gauche de la Nive, et qui renferme le vieux château. Le Petit Bayonne, entre la rive droite de la Nive et la rive gauche de l'Adour, où se trouve le Château-Neuf; et enfin le quartier du St.-Esprit, sur la rive droite de l'Adour, remarq. par sa citad., commandant à toute la ville. Les rues sont larges et belles, la place la plus vaste est celle de Grammont. Bayonne appartient à la France depuis le règne de Charles VII. C'est là qu'en 1808 Charles IV, subjugué par la puissance de Napoléon, fut contraint de lui céder ses droits à la couronne d'Espagne; en 1814, elle a soutenu un siége mémorable contre les Anglais et les Espagnols. Patr. de Duverger de Hauranne, abbé de Cyran, célèbre théologien; 13,000 hab. Huit cant. forment l'arrond. de Bayonne; Bayonne 1re, Bayonne 2e, la Bastide-de-Clarence, Bidoche, Espelette, Hasparreu, Saint-Jean-de-Luz et Ustaritz, 54 comm.

BAYONNE, rivière du Bas-Canada, comté de Warwick; sa source dans ce pays au N. du fl. St.-Laurent dans lequel elle a son embouchure.

BAYONNETES (le), *Aurai*, Morbihan (Bretagne).

BAYONS, *Sisteron*, B.-Alpes (Prov.).

BAYONVILLE, *Buzancy*, Ardennes (Champ.).

BAYONVILLERS, *Corbie*, Somme (Picardie). Fab. de bas.

BAYSE (la), *Castres*, Tarn (Lang.).

BAY-SUR-AUBE, *Langres*, Hte.-Marne (Champ.).

BAYVEL, *Pont-Audemer*, Eure (Norm.).

BAZDA, *Basistis*, v. d'Asie, dans la gr.-Bucharie.

BAZAC, *La Graulle*, Charente (Angoumois).

BAZADOIS (le), *Vasatensis ager*, anc. prov. de la B.-Gasc., entre la Guienne propre, l'Agénois et le Condomois; pays rempli de landes. Bazas, cap. (Gironde).

BAZAIGES, *Argenton-sur-Creuse*, Indre (Berry).

BAZAILLE, *Longwi*, Moselle (Lorr.).

BAZANCOURT, *Reims*, Marne (Champ.). Filat. de laine.
—, *Songeons*, Oise (Beauvoisis).

BAZANTIN (le Gr. et le Pet.), deux vill., l'un à 2 l. et dem., et l'autre à 2 l. un quart d'*Albert*, Som. (Picardie).

BAZANVILLE, *Bayeux*, Calvados (Norm.).

* **BAZARIE**, contr. de la Sogdiane (dans la *Tartarie indép.*), au N. de Zariaspa; avait pour cap. Basistis : parcs remplis de bêtes fauves, où Alexandre fut attaqué par un lion qu'il tua.

BAZARNE, *Auxerre*, Yonne (Auxerrois).

BAZAS, *Vasatæ*, *Cossio*, pet. v. de Gascogne (Gironde); ch.-l. de s.-préf., d'arrond. et de cant., sous-inspect. forest., trib. de 1re inst., pet. sém. du dioc. de Bordeaux, congrég. relig., société d'agriculture. Tannerie, verrerie; comm. de bois, vins, eaux-de-vie, bestiaux. Foires de 2 j., les 2 janvier, 20 mars, 4 avril, 25 juin, 30 août et 11 nov. Belles promen., superbe cathéd.; la v. sur un rocher, mal bâtie. Patr. d'Ausone, célèb. médecin : 4,300 hab. A 14 l. S. S. E. de Bordeaux, 162 S. q. O. de Paris. Lat. N. 44. 25. l. O. 2. 32.

BAZAUGES, *Saint-Jean-d'Angely*, Char.-Infér. (Saintonge).

BAZEGNEY, *Mirecourt*, Vosges (Lorraine).

BAZEILLE, *Sedan*, Ardennes (Champ.). Forges, tôles et fers laminés.
— (Ste.-), *Marmande*, Lot-et-Gar. (Agénois).
— *Montmédy*, Meuse (pays-Messin).

BAZELAT, *Saint-Benoît-du-Sault* (*Indre*), Creuse (Berry).

BAZELLAC, *Auch*, Gers (Armagnac).

BAZEMONT, vill. de l'Ile-de-Fr. (Seine-et-Oise), arr. de Versailles, sur une éminence, près la forêt des *Alluets*. Pop., y compris plus. mais. isolées, 300 hab. Grains et vignes; un chât. A 9 l. O. de Paris, 1 dem. l. N. E. de *Maulle*.

BAZENS, *Port-Ste.-Marie*, Lot-et-Gar. (Agénois).

BAZET, *Tarbe*, Htes.-Pyrén. (Bigorre).

BAZEUGE (la), *Le Dorat*, Hte.-Vienne (Marche).

BAZIAN, *Vic-Fezensac*, Gers (Gasc.).

BAZICOURT. Voy. **BAZINCOURT**.

BAZIÈGES, *Badera*, v. du Langued. (Hte.-Gar.), sur le canal, rel. de p.; arr. et à 3 l. N. O. de *Villefranche-de-Lauragais*.

BAZIEN, *Remberviller*, Vosges (Lorr.).

BAZILE (St.-), *Tournon*, Ardèche (Vivarais).
— (St.-), *Vimontier* (*Orne*), Calvados (Norm.).
— (St.-), *Brive*, Corrèze (Limousin).
— (St.-), *Rochechouart*, Hte.-Vienne (Poitou).

BAZILLAC, *Tarbe*, Htes.-Pyrén. (Bigorre).

BAZILUZZA, pet. île d'Italie, près de Panaria, une des îles Lipari. Inhabitée.

Digitized by Google

BAZINCOURT OU BAZICOURT, vill. du Valois, dans l'Ile-de-Fr. (Oise), arr. de Clermont : env. 200 hab. Terr. en labour ; prairies, bois et chenevières. So. et mares à rouir le chanvre ; moulin. A 14 l. un quart N. de Paris, une l. un quart N. de *Pont-Ste.-Maxence*.

BAZINCOURT, *Gisors*, Eure (Norm.).

—, *Bar-le-Duc*, Meuse (Barrois).

—, *Poissy*, Seine-et-Oise (Ile-de-Fr.).

—, *Blangy*, Seine-Infér. (Norm.).

BAZINGHEN, *Marquise*, P.-de-Calais (Boulonnais).

BAZINVAL, *Blangy*, Seine-Infér. (Norm.).

BAZINVILLE OU BAZAINVILLE, vill. de l'Ile-de-Fr. (Seine-et-Oise), arr. de Mantes. Pop., y compris les ham. du *Breuil*, *Guignonville*, *la Vallée-des-Fosses*, *Bon-Avis*, une ferme et un moulin, 500 hab. Grains, bois, bruyères ; prieuré remarq. A 12 l. O. de Paris, 1 l. un quart de *Houdan*.

BAZINVILLE, *Pithiviers*, Loiret (Gatinais).

* **BAZIRA OU BEZIRA**, v. cons. de l'Inde, près des so. de l'Indus.

BAZOCHE-AU-PERCHE-GOUET (la), (*Basolcæ*), *Brou*, Eure-et-Loir (B.-Perche) ; sur l'Yerre.

BAZOCHES, vill. du Hurepoix, dans l'Ile-de-Fr. (Seine-et-Oise), arr. de Rambouillet. Pop., y compris les ham. de *Houjarray*, *Pinsonnière*, et une mais. isol., env. 400 hab. Grains, prairies, vignes et bois. A 8 l. et dem. O. de Paris, 3 q. E. de *Montfort l'Amaury*.

BAZOCHES, *Fismes* (*Marne*), Aisne (Champ.).

—, *Chéroy* (*Yonne*), Loiret (Gatinais).

—, *Lorme*, Nièvre (Nivernais).

— au-Houlme, *Falaise* (*Calvados*), Orne (Norm.).

— en-Dunois, *Châteaudun*, Eure-et-Loir (Dunois).

— lès-Bray, *Bray-sur-Seine*, Seine-et-Marne (Champ.).

— les-Gallerandes, *Neuville-aux-Bois*, Loiret (Orléanais). Commerce de vins et de safran.

— les-Hautes, *Thoury*, Eure-et-Loir (Orléanais).

— sur-Hoesne, ch.-l. de cant. ; arr. et 4 l. N. de *Mortagne-sur-Huisne*, Orne (Perche).

BAZOGES, *St.-Jean-d'Angely*, Charente-Infér. (Saintonge).

— en-Paillers, *St.-Fulgent*, Vendée (Poitou).

— en-Pareds, *La Chataigneraye*, id.

BAZOILLES-LÈS-MENIL, *Mirecourt*, Vosges (Lorraine.

— sur-Meuse, *Neufchâteau*, Vosges (Lorraine). Forges et fourneau : 550 hab.

BAZOLE, *Vannes*, Morbihan (Bret.).

BAZOLLES, *Moulins-en-Gilbert*, Nièvre (Nivern.).

BAZOMÉNIL, *Totes*, Seine-Infér. (Norm.).

BAZONCOURT, *Metz*, Moselle (pays-Messin).

— Voy. BASSONCOURT.

BAZOQUE (la), *Balleroy*, Calvados (Norm.).

— (la), *Tinchebray*, Orne (Norm.).

BAZOQUES, *Bernay*, Eure (Norm.).

BAZOUGERS, *Laval*, Mayenne (B.-Maine).

BAZOUGES, *Château-Gontier*, Mayenne (Anjou).

— de-Chemeré (la), *Laval*, Mayenne (Bas-Maine).

— des-Alleux (la), *Mayenne*, Mayenne (Maine).

— du-Désert, *Fougères*, Ille-et-Vilaine (Bretagne), Papeterie.

— la-Pérouse, *Antrain*, Ille-et-Vil. (Bret.). Verrerie.

— la-Petite, *Hédé*, Ille-et-Vilaine (Bret.).

— Montpinson (la), *Mayenne*, Mayenne (Maine).

— sur-le-Loir, *La Flèche*, Sarte (Anjou).

BAZUEL, *Le Cateau*, Nord (Cambrésis).

BAZUGES, *Mirande*, Gers (Astarac).

BAZUS, *Toulouse*, Hte.-Garonne (H.-Langued.).

BAZUS, *Arreau*, Htes.-Pyrénées (Gasc.).

—, *Tarbe*, Htes.-Pyrénées (Bigorre).

BÉ (le Gr. et le Pet.), deux vill., l'un a une demi-l. l'autre à un quart de l. de *Saint-Malo*, Ille-et-Vilaine (Bret.).

BEACONSFIELD, b. du c. de Buckingham (Angl.) ; à 7 l. O. de Londres.

BÉACUL, v. et forter. du Canara (Ind.), près de la mer.

BÉAGE (le), *Thueys*, Ardèche (B.-Languedoc).

BEALCOURT, *Auxy-le-Château* (*Pas-de-Calais*), Somme (Artois).

BEALENCOURT, *Hesdin*, Pas-de-Calais (Artois).

BEALSBOURG, pet. v. du Kentucky (États-Unis) ; à 6 l. S. O. de Bardstown.

BEAMUD, b. d'Esp., prov. et à 5 l. N. de Cuença.

BEAR-ALSTON, b. du c. de Devon (Angl.) ; à 3 l. N. de Plymouth. Deux députés au parlement.

BÉARD, *Decize*, Nièvre (Nivernais).

BÉARN (le), *Benearnia*, ci-devant prov. de Fr., bornée E. par le Bigorre, S. par l'Aragon, O. par la Soule et partie de la B.-Nav., N. par la Gascogne propre et le Bas-Armagnac : prod. peu de blé, mais du vin estimé. Réuni à la Fr. par Louis XIII : aupar. domaine part. de la mais. d'Albret ; patrie d'Henri IV. Anc. cap., Pau ; fait partie du dép. des Basses-Pyrén.

BÉARS, *Cahors*, Lot (Quercy).

BÉAS (le), *Névac*, Lot-et-Garonne (Condomois).

BÉAT (St.-), *Oppidum sancti Beati*, pet. v. du Comminge (Hte.-Gar.), au confl. de la Garonne et de la Pique ; ch.-l. de cant. ; 1,200 hab. Arr. et à 5 l. S. de St.-Gaudens, 198 S. O. de Paris. Comm. en bestiaux, chevaux et mulets ; carr. de marbre et d'ardoises. Foires, le mardi avant la Pentecôte, le 19 novembre ; le mardi avant Noël.

BÉATE (la), pet. île à 4 l. S. O. de la pointe la plus mérid. de l'île de Saint-Domingue ; avec un bourg. Lat. N. 17. 36. long. O. 73. 50.

* **BEATIA**, Baeça.

BEAUBEC-LA-VILLE, *Forges*, Seine-Infér. (Norm.). Anc. abb. de l'ordre de Cîteaux.

BEAUBOURG. Voy. CROISSY-BEAUBOURG.

BEAUBRAY, *Conches*, Eure (Norm.).

BEAUCAIRE, *Belloquadra*, pet. v. du B.-Langued. (Gard) ; ch.-l. de cant., pet. sémin. du dioc. de Nîmes. Cette v. est célèb. par sa foire, où, dès les prem. j. de juillet, afflue un gr. nombre de négociants. Elle s'ouvre le 21 juillet à minuit, et finit le 28 à la même heure : effets payables en foire, exigibles le 28, ne sont protestés que le lendemain. La foire se tient dans la v. et hors la v. sous des tentes. Ruines pittoresq. du chât. ; sur le Rhône, vis-à-vis de Tarascon, dont elle n'est séparée que par un pont de bateaux, et pr. du canal d'Aigues-Mortes : fabr. de cadis, bas au métier et chapeaux : 8,700 hab. Souterrain de 3 l. qui passe sous le Rhône, ouvr. des Rom. A 5 l. S. E. de Nîmes. 176 S. q. E. de Paris. Lat. N. 43. 48. long. E. 2. 18.

BEAUCAIRE, *Condom*, Gers (Condomois).

BEAUCAMP, *Lille*, Nord (Flandre).

—, *Saint-Romain*, Seine-Infér. (Norm.).

— le-Jeune, *Aumale* (*Seine-Infér.*), Somme (Norm.). Fabr. de tiretaine.

— le-Vieux, *id.* id.

BEAUCE (la), *Belsia*, ci-devant prov. de Fr., entre le Perche, l'Ile-de-Fr., le Blaisois et l'Orléanais ; Chartres, cap. ; très-fert. en froment, dite le *Grenier de Paris* : fait partie du dép. d'Eure-et-Loir. Hab. Beaucerons.

BEAUCÉ, *Fougères*, Ille-et-Vilaine (Bret.).

— (Petit), *Arpajon*, Seine-et-Oise (Hurepoix).

BEAUCEN, *Argellez*, Htes.-Pyrén. (Bigorre).

Digitized by Google

BEAUCHALOT, *Saint-Martory*, Haute-Garonne (Comminge).

BEAUCHAMP, *Saint-Remy*, Bouches-du-Rhône (Prov.). Anc. marquisat.

—, *Lorris*, Loiret (Gatinais).

—, *La-Haye-Paynel*, Manche (Norm.). Comm. de pierres à faux.

—, *Digoin*, Saône-et-Loire (Bourg.). Mines de fer et de houille : forges.

—, *Franconville*, Seine-et-Oise (Ile-de-Fr.).

—, *Eu* (*Seine-Infér.*), Somme (Norm.). Serrur., quincaill.

BEAUCHARMOY, *Bourbonne*, Hte-Marne (Bassigny).

BEAUCHATEL, *La Voute*, Ardèche (Vivarais).

BEAUCHE, *Verneuil* (*Eure*), Eure-et-Loir (Perche).

BEAUCHEMIN, *Dôle*, Jura (Fr.-Comté).

—, *Langres*, Hte.-Marne (Champ.).

BEAUCHÊNE, *Tinchebrai*, Orne (Norm.).

—, *Bressuire*, Deux-Sèvres (Poitou).

—les Matras, *Mondoubleau*, Loir-et-Cher (Maine).

BEAUCLAIR, *Stenay*, Meuse (Lorraine). Forge.

BEAUCOUDRAY, *Torigny*, Manche (Norm.).

BEAUCOURT, *Saint-Omer*, Pas-de-Calais (Artois).

—, *Delle*, Haut-Rhin (Alsace). Horlogerie ; fabr. de vis à bois : 500 hab.

—, *Albert*, Somme (Pic.).

—, *Corbie*, id.

—, *Montdidier*, id.

BEAUCOUZÉ, *Angers*, Maine-et-Loire (Anjou).

BEAUCROISSANT, *Rives*, Isère (Dauphiné). Taillanderie.

BEAUCUL, *Salins*, Jura (Fr.-Comté).

BEAUDAIN, *Scellière*, Jura (Fr.-Comté). Fourneau et forges.

BEAUDEDUIT, *Grandvilliers*, Oise (Pic.).

BEAUDEMONT, vill. du Vexin Norm. (Eure), arr. des Andelys, près de la riv. d'*Epte*. Pop., y compris le ham. de la *Villeneuve*, et quelques mais. isol., 120 hab. Terres en labour, bois, vignes et prairies. Anc. baronnie : restes de fortific. ; carr. dont les pierres ont servi à la construct. de l'abb. *du Trésor*. A 16 l. et dem. N. O. de Paris, 3 N. E. de *Vernon*.

BEAUDIÈRE (la), *Romans*, Drôme (Dauphiné).

BEAUDINAR, *Aups*, Var (Provence).

BEAUDRE, *Saint-Lô*, Manche (Norm.).

BEAUDUEN ou BEAUDUN, *Aups*, Var (Prov.).

BEAUDUMENT, *Sisteron*, B.-Alpes (Prov.).

BEAUFAY, *L'Aigle*, Orne (Norm.). Foulerie.

—, *Bonnetable*, Sarte (Maine).

BEAUFAYS, c. de la pr. de Liége (Belg.), près de Liége. 550 hab.

BEAUFICEL, *Lions-la-Forêt*, Eure (Norm.).

—, *Sourdeval*, Manche (Norm.). Papeterie.

BEAUFIN, *Corps*, Isère (Dauphiné).

BEAUFORT, *Crest*, Drôme (Dauphiné).

—, *Saint-Lys*, Haute-Gar. (Armagnac).

—, *Azille* (*Aude*), Hérault (Bas-Lang.).

—, *Beaurepaire*, Isère (Dauphiné).

—, rel. de p., *Lons-le-Saulnier*, Jura (Fr.-Com.).

—, *Stenay*, Meuse (Lorraine). Forges.

—, *Maubeuge*, Nord (Hainaut),

—, *Arras*, Pas-de-Calais (Artois). Anc. baronnie.

—, *Clermont-Ferrand*, Puy-de-Dôme (Auverg.).

—, *Lihons-en-Santerre*, Somme (Pic.).

BEAUFORT, c. de la pr. du Luxembourg (Belg.). A 2 l. d'Echternach, 1,150 hab.

BEAUFORT-EN-VALLÉE, *Bellofordia*, pet. v. d'Anjou (Maine-et-Loire), près de l'Authion ; ch.-l. de cant. ; avec un château et un collége communal : 5,958 hab. Gr. comm. de vins, blé, huiles communes et chanvre. Arr. et à 6 l. E. d'Angers, 71 S. O. de Paris.

BEAUFORT-MONTMORENCY, *Brienne*, Aube (Champ.). Ancien duché.

BEAUFORT, v. marit. de la Caroline du S. (États-Unis), dans l'île de Port-Royal. A 25 l. S. O. de Charlestown. Lat. N. 32. 26. l. O. 83. 14. — Autre dans la Caroline du N. à 20 l. S. E. de Newbern. Lat. N. 34. 45. l. O. 79. 50. — V. de Savoie, à 10 l. N. E. de Chambéry, sur le Doron.

BEAUFOU, *Palluau*, Vendée (Poitou).

BEAUFOUR, *Dozullé*, Calvados (Norm.).

BEAUFREMONT, *Neufchâteau*, Vosges (Lorraine). Ancienne baronnie.

BEAUFRÈNE, *Aumale*, Seine-Infér. (Norm.).

BEAUGEAY, *Rochefort-sur-Mer*, Charente-Infér. (Aunis).

BEAUGENCY, *Balgentiacum*, pet. v. de l'Orléanais (Loiret), près de la Loire ; ch.-l. de cant. 4,500 hab. Plus. conciles se sont assemblés dans cette v., qui eut beaucoup à souffrir pend. les guerres civ. du 16e siéc. Comm. en vins, eaux-de-vie et laines ; papet., tann., libr. Arr. et à 6 l. S. O. d'Orl., 58. S. S. O. de Paris.

BEAUGEY, *Arnay-le-Duc*, Côte-d'Or (Bourg.).

BEAUJEU, *Digne*, B.-Alpes (Prov.).

BEAUJEU, *Bello-Jocus*, petite v. du Beaujolais (Rhône), sur l'Ardière ; ch.-l. de cant. ; comm. en vins, blé, fers, tonneaux, toiles de coton ; papeterie. Foires de 2 j. les 21 fév., 24 mars, 13 mai, 2 juin, 25 octob. et 4 déc.. Arr. et à 4. l. N. O. de Villefranche, 108 S. O. de Paris.

BEAUJEUX, *Gray*, H.-Saône (Fr.-Comté).

BEAUJOLAIS, pet. pays entre la Saône et la Loire, le Lyonnais et la Bourgogne ; une des plus anc. baronnies de Fr. : 10 l. de long sur 8 l. de large. Fertile en vins. Beaujeu, capitale.

BEAULAC, *Bazas*, Gironde (Bazadois).

BEAULANDAIS, *Domfront*, Orne (Norm.).

BEAULAT, *Plaisance*, Gers (Armagnac).

BEAULE, *Étrechy*, Seine-et-Oise (Ile-de-Fr.).

BEAULIEU, *Mézières*, Ardennes (Champ.).

—, *Mouzon*, Ardennes (Champ.).

—, *Vire*, Calvados (Normandie). Maison centrale de détention.

—, *Bort* (*Corrèze*), Cantal (Limousin).

—, *Angoulême*, Charente (Angoumois).

—, *Aignay*, Côte-d'Or (Bourg.).

—, *Dinan*, Côte-d'Or (Bourg.). Anc. abbaye de l'ordre de St.-Augustin.

—, *Périgueux*, Dordogne (Périgord).

—, *le Vigan*, Gard (Lang.).

—, *Montpellier*, Hérault (B.-Lang.).

—, *St.-Benoît-du-Sault*, Indre (Berry).

—, *Loches*, Indre-et-Loire (Touraine). Fabr. de draperies ; tannerie. Ci-devant baronnie ; anc. abb. de bénédictins : 2,000 hab.

BEAULIEU, *St.-Marcellin*, Isère (Dauphiné).

—, *Roanne*, (Forez).

—, *le Puy*, H.-Loire (Velay).

—, *Vendôme*, Loir-et-Cher (Beauce).

—, *Figeac*, Lot (Quercy).

—, *Fay-Billot*, H.-Marne (Champ.).

—, *Laval*, Mayenne (B.-Maine).

—, *Varzy*, Nièvre (Nivernais).

—, *Noyon*, Oise (Pic.).

—, *St.-Maurice*, Orne (Perche).

—, *Issoire*, Puy-de-Dôme (Auvergne).

—, *Tauves*, id.

—, *Melun*, Seine-et-Oise (Ile-de-Fr.).

—, *Arpajon*, Seine-et-Oise (Ile-de-Fr.).

—, *Poissy*, id.

—, *Rosny-sur-Seine*, id.

Digitized by Google

BEAULIEU, *Partenay*, Deux-Sèvres (Poitou).
—, *St.-Antonin*, Tarn-et-Gar. (Rouergue).
—, *Limoges*, H.-Vienne (Limousin).
—Cellefroin, *St.-Claude*, Charente (Angoumois).
—des-Marchais, *Brissac*, Maine-et-Loire (Anjou).
—en-Argonne, *Clermont*, Meuse (Champagne). Anc. abbaye de bénédictins.
—la-Grange, *Joyeuse*, Ardèche (Vivarais).
—sous-Bressuire, *Bressuire*, Deux-Sèvres (Poitou).
—sous-la-Roche, *La Motte-Achard*, Vendée (Poitou).
—sur-Dordogne, ch.-l. de cant.; arr. et à 7 l. S.E. de Brives, 8 S. E. de *Tulle*, Corrèze (Bas-Limousin). Anc. abb. de bénédictins.
—sur-Loire, *Bonny*, Loiret (Gatinais).
—sur-Mareuil, *Luçon*, Vendée (Poitou).

BEAULINCOURT, *Bapaume*, Pas-de-Calais (Artois).

BEAULON-SUR-LOIRE, *Moulins*, Allier (Bourbonnais).

BEAUM, Caudebec.

BEAUMAIS, *Falaise*, Calvados (Norm.).
—, *Dieppe*, Seine-Infér. (Norm.).

BEAUMANOIR OU BOUHIER, *Dijon*, Côte-d'Or (Bourg.). Anc. marquisat.

BEAUMARCHAIS, *Tournan*, Seine-et-Marne (Brie).

BEAUMARCHEZ, *Plaisance*, Gers (Armagnac).

BEAUMARIS, *Bellomariscus*, pet. v. marit. d'Angleterre, ch.-l. de l'île d'Anglesey; avec un bon p. sur le détr. de Ménay, et un chât. fort. Un dép. au parlement. A 2 l. N. de Bangor, 86 N. O. de Londres. Lat. N. 53. 14. l. 26. 48.

BEAUMAT, *Gourdon*, Lot (Quercy).

BEAUMÉ, *Aubenton*, Aisne (Pic.).

BEAUMELLE, *Barcelonnette*, B.-Alpes (Prov.).

BEAUMÉNIL, *Vire*, Calvados (Norm.)
—, ch.-l. de cant.; arr. et à 2 l. S. E. de Bernay, 2 l. de *Beaumont-le-Roger*, Eure (Norm.).
—, *Sées*, Orne (Norm.).
—, *Bruyères*, Vosges (Lorr.).

BEAUMERY, *Montreuil-sur-Mer*, Pas-de-Calais (Picardie).

BEAUMETZ, *Doulens*, Somme (Pic.); à 8 l. N. O. d'Amiens.
—lès-Cambrésis, *Bapaume*, P.-de-Calais (Artois).
—lès-Laires, *Fruges*, id.
—les-loges, ch.-l. de cant.; arr. et à 2 l. S. E. d'*Arras*, Pas-de-Calais (Artois).

BEAUMONT, *Bellomontium*, pet. v. de la pr. du Hainaut (Belg.), à 6 l. S. O. de Charleroi (Meuse). Fabriques d'étoffes de laine et scieries de marbre. Entre la Meuse et la Sambre. 1,600 hab. Prise par Guillaume III, roi d'Angl., en 1691; remarq. par la vict. que les Franç. remportèrent sous ses murs, en 1793, sur les puissances coalisées. *Verdun-sur-Meuse*.

BEAUMONT, *Châtillon-lès-Dombes*, Ain (Dombes).
—, *Marle*, Aisne (Pic.).
—, *l'Argentière*, Ardèche (Vivarais).
—, *Mirepoix*, Ariège (H.-Languedoc).
—, *Coze*, Char.-Infér. (Saintonge).
—, *Tulle*, Corrèze (Limousin).
—, *Felletin*, Creuse (Marche).
—, ch.-l. de cant.; arr. et à 6 l. E. S. de *Bergerac*, Dordogne (Périg.). Anc. comté.
—, *Die*, Drôme (Dauphiné).
—, *Valence*, id.
—, *Condom*, Gers (Gasc.).
—, *Loches*, Indre-et-Loire (Touraine).
—, *Brioude*, Hte.-Loire (Auvergne).
—, ch.-l. de cant.; arr. et à 7 l. N. O. de Valogne, 1 N. O. de *Cherbourg*, Manche (Norm.).

BEAUMONT, rel. de poste, *Pont-à-Mousson*, Meurthe (Lorraine). Forges.
—, *Briey*, Moselle (Barrois).
—, *le Cateau*, Nord (Cambrésis).
—, *Douay* (*Nord*), Pas-de-Calais (Flandre).
—, *Clermont-Ferrand*, Puy-de-Dôme (Auverg.).
—, *Pithiviers* (*Loiret*), Seine-et-Marne (Gatin.).
—, *Etampes*, Seine-et-Oise (Beauce).
—, *Albert*, Somme (Pic.).
—, *Carpentras*, Vaucluse (Comtat).
—, *Pertuis*, Vaucluse (Provence).
—, *Châtellerault*, Vienne (Poitou).
—, *Limoges*, Hte.-Vienne (Limousin).
— de-Lezat, *Auterive*, Hte.-Gar. (Langued.).

BEAUMONT-DE-LOMAGNE, pet. v. d'Armagnac (Tarn-et-Gar.), sur la Gimone; ch.-l. de cant. 3,700 hab. Arr. et à 5 l. S. O. de Castel-Sarrazin, 160 S. O. de Paris. Comm. de grains, fabr. de gros draps.

BEAUMONTEL, *Beaumont-le-Roger*, Eure (Normandie).

BEAUMONT-EN-ARGONNE, *Mouzon*, Ardennes (Champ.).
— en Auge, *Pont-l'Évêque*, Calvados (Norm.). Comm. de bœufs; pays gras et fertile.
— en-Beine, *Chauny*, Aisne (Ile-de-Fr.).
— en-Verron, *Chinon*, Indre-et-Loire (Touraine).
— la-Chartre, *la-Chartre-sur-le-Loir*, Sarte (Maine).
— la-Ferrière, *la Charité*, Nièvre (Nivernais). Mine de fer et forges.
— la-Rivour, *Troyes*, Aube (Champ.).
— la-Ronce, *Neuvy-le-Roy*, Indre-et-Loire (Touraine). Fabr. d'étoffes de laine.
— le-Chartif, *Nogent-le-Rotrou*; rel. de poste, Eure-et-Loire (Beauce).
— le-Hareng, *Saint-Saen*, Seine-Infér. (Norm.).

BEAUMONT-LE-ROGER, pet. v. de Norm. (Eure), sur la Rille; ch.-l. de cant. Arr. et à 3 l. E. de Bernay, 33 O. de Paris. Comm. en bois, fil de lin; fabr. de draps; toiles; blanchisseries, verrerie: 1,700 hab.

BEAUMONT-LES-NOBLES, *Manosque*, Bouches-du-Rhône (Prov.). Anc. comté.

BEAUMONT-LES-NOMAINS, vill. du Vexin, dans l'Ile-de-Fr. (Oise), arr. de Beauvais. Pop., avec les ham. de *Juay-la-Grange*, *Chantoiseau* et l'anc. abbaye de *Marcheroux*, 500 hab. Grains et bois. A 14 l. et dem. N. O. de Paris, 3 S. de *Beauvais*.

BEAUMONT-LÈS-RANDANS, *Maringues*, Puy-de-Dôme (Auverg.).
— lès-Tours, *Tours*, Indre-et-Loire (Touraine). Anc. abb. de bénédictins.

BEAUMONT-LE-VICOMTE, pet. v. du Maine (Sarte), sur la Sarte; ch.-l. de cant.; rel. et bur. de p., route du Mans à Alençon: 2,400 habit. Arr. et à 5 l. S. O. de Mamers, 55 S. O. de Paris. Toiles, serges, étamines.

BEAUMONT-MONTEUX, *Tain*, Drôme (Dauph.).
— Pied-de-Bœuf, *Château-Gontier*, Mayenne (Maine).
— Pied-de-Bœuf, *Château-du-Loir*, Sarte (Maine).
— sur-Buchy, *Buchy*, Seine-Infér. (Normandie).
— sur-Grosne, *Senecey*, Saône-et-Loire (Bourg.).
— sur-le-Serain, *Auxerre*, Yonne (Auxerrois).
— sur-Meuse, *Mouzon*, Ardennes (Champagne).

BEAUMONT-SUR-OISE, *Bellomontium*, pet. v. du Beauvoisis (Seine-et-Oise), arr. de Pontoise; sur une des côtes de la rive gauche de l'Oise. Terroir en labour; ruines d'un anc. chât. fort.; gr. comm. de blé et farines; fabr. de tissus à l'usage des troupes; verrerie: 2,200 hab. Foires les jeudis après le 15 janv.,

Digitized by Google

de la mi-carême, avant l'Ascens., après la St.-Pierre, après la St.-André : bestiaux, chevaux, draperie, mercerie. A 8 l. N. de Paris.

BEAUMONT-SUR-SARDOLLES, *Décize*, Nièvre (Nivernais).

— sur-Vesle, *Reims*, Marne (Champ.).

— sur-Vingeanne, *Mirebeau-sur-Bèze*, Côte-d'Or (Bourgogne).

BEAUMOREL, *Rambouillet*, Seine-et-Oise (Ile-de-France).

BEAUNAY, *Epernay*, Marne (Champagne).

— *Tôtes*, Seine-Infér. (Norm.).

BEAUNE, *Belna*, v. de Bourgogne (Côte-d'Or), au pied du Mont-Afrique, sur la Bouzoize, ch.-l. de s.-préf., d'arr. et de cant., trib. de prem. inst. et de comm., coll. communal, soc. d'agric., inspect. fores.: 10,000 habit. Vins de prem. classe de la Côte-d'Or ; pépinières renom.; tanneries, tonnellerie, grosse draperie, imprimerie, librairie; principal marché de grains de l'Auxois : hôpital magnifique, bains remarquables, biblioth., théâtre. Patrie de Grozelier, du célèbre Monge et de Pasumot. Foires, le 4 août, 3 j. : tonneaux et cercles ; le 8 nov., 8 j. : bestiaux et obj. de consommation. A 7 l. S. de Dijon, 78 S. E. de Paris. Carr. de marbre au territoire. Lat. N. 47. 2. l. E. 2. 30.

BEAUNE, *Château-Thiéry*, Aisne (Brie).

—, *Laon*, Aisne (Laonnais).

—, *Montmarau*, Allier (Bourbonnais).

—, *Craponne*, Hte-Loire (Auvergne).

—, ch.-l. de cant.; arr. et 4 l. S. E. de Pithiviers, 1 l. N. E. de *Boiscommun*, Loiret (Gatin.). Vins et safran. Anc. couv. de bénédictins.

—, *Limoges*, Hte.-Vienne (Limousin).

BEAUNOTTE, *Aignay*, Côte-d'Or (Bourgogne).

BEAUPLAN, anc. fief. Voy. St.-REMI-LÈS-CHEVREUSE.

BEAUPONT, *Saint-Amour* (*Jura*). Ain (Fr.-C.).

BEAUPORT, *Paimpol*, Côtes-du-Nord (Bretagne). Anc. abb. de prémontrés.

—, *Olioules*, Var (Provence).

BEAUPOUYET, *Mucidan*, Dordogne (Périgord).

BEAUPRÉ, *la Souterraine*, Creuse (Limousin).

—, *Besançon*, Doubs (Fr.-Comté).

—, *Lunéville*, Meurthe (Lorraine). Anc. abbaye de l'ordre de Cîteaux.

—, *Gondrecourt*, Meuse (Barrois), Forges.

—, *Granvilliers*, Oise (Beauvoisis). Anc. abbaye de bénédictins ; filat. de coton.

BEAUPREAU, pet. v. d'Anjou (Maine-et-Loire), sur l'Evre, ch.-l. de s.-préf., d'arr. et de cant., trib. de prem. inst., pet. sémin. du diocèse ; le grand, à Angers : 1,900 hab. Tanneries, teinture pour étoffes de laine. A 12 l. S. E. d'Angers, 89 S. O. de Paris.

BEAUPUY, *Carentan*, Manche (Norm.).

—, *l'Ile en-Jourdain*, Gers (Armagnac).

—, *Marmande*, Lot-et-Garonne (Agénois).

—, *Saint-Just*, Oise (Pic.).

—, *Grizolles*, Tarn-et-Garonne (Lang.).

BEAUQUAY, *Aulnay-sur-Odon*, Calvados (Normandie).

BEAUQUENAY (forêt de), *Valognes*, Manche (Normandie).

BEAUQUESNE, *Doulens*, Somme (Pic.).

BEAURAIN, *Guise*, Aisne (Pic.).

—, *Le Quesnoy*, Nord (Hainaut).

—, *Noyon*, Oise (Pic.).

—, *Arras*, Pas-de-Calais (Artois).

—, *Montreuil-sur-Mer*, Pas-de-Calais (Pic.).

BEAURAINCHAU, *Hesdin*, Pas-de-Calais (Artois).

BEAURAINCY, c. de la prov. de Namur (Belg.), à 4 l. de Dinant, 800 hab.

BEAURAINVILLE, *Hesdin*, Pas-de-Calais (Artois).

BEAURE, *Orthès*, B.-Pyrén. (Béarn).

BEAURECUEIL, *Aix*, Bouches-du-Rhône (Prov.). Carr. de marbre.

BEAUREGARD, *Trévoux*, Ain (Pays-de-Dombes) ; sur la Saône. V. ruinée.

—, *Sait-Pierre-le-Moutier* (*Nièvre*), Allier (Nivernais). Forges.

—, *Mur-de-Barres*, Aveiron (Rouergue).

—, *Bergerac*, Dordogne (Périgord).

—, *Terrasson*, Dordogne (Périgord).

—, *Romans*, Drôme (Dauphiné).

—, *St.-Aignan* (*Loir-et-Cher*), Indre (Berry).

—, *Dôle*, Jura (Fr.-Comté).

—, *Cahors*, Lot (Quercy).

—, *Thionville*, Moselle (Lorr.). Fabr. de colle forte.

— (Forêt de), *Chagny*, Saône-et-Loire (Bourg.).

—, *Bonnières*, Seine-et-Oise (Mantois).

—, *Chevreuse*, Seine-et-Oise (Hurepoix).

—, *Limours*, Seine-et-Oise (Ile-de-Fr.).

—, *Poissy*, id.

—, *Trappes*, id.

—, *Versailles*, id.

— l'Évêque, *Lezou*, Puy-de-Dôme (Auvergne).

—, Vendon, *Riom*, id.

BEAUREPAIRE, *Castrum Belliriparii*, b. du Dauphiné (Isère) ; ch.-l. de cant. ; 2,000 hab. Arr. et à 6 l. S. E. de Vienne, 128 S. E. de Paris. Anc. abb. de bernardins.

BEAUREPAIRE, vill. du Beauvoisis (Oise). arr. de Senlis. Pop., y compris celle des ham. de *la Croix Rouge* et d'*Heumont*, 150 hab. Grains, bois, chanvre, prairies ; chât. flanqué de tours et beau parc, près la riv. d'Oise. A 14 l. N. de Paris, 1 l. O. de *Pont-Sainte-Maxence*.

BEAUREPAIRE, *Grand-Pré*, Ardennes (Champ.).

— *Baugé*, Maine-et-Loire (Anjou).

—, *Landrecies*, Nord (Hainaut).

—, ch.-l. de cant.; arr. et à 3 l. E. q. N. de *Louhans*, Saône-et-Loire (Bourgogne).

—, *Corbeil*, Seine-et-Oise (Ile-de-Fr.).

—, *Dourdan*, Seine-et-Oise (Hurepoix).

—, *Mantes*, Seine-et-Oise (Mantois).

—, *Maulle*, id.

—, *Montivilliers*, Seine-Infér. (Norm.).

—, *Aumale* (*Seine-Infér.*), Somme (Pic.).

—, *les-Herbiers*, Vendée (Poitou).

BEAUREPOS, *Sarlat*, Dordogne (Périgord).

BEAUREVOIR, *Le Catelet*, Nord (Pic.).

BEAURIEUX, *Fismes* (*Marne*), Aisne (Laonnais).

—, *Solre-le-Château*, Nord (Hainaut).

BEAURIVAGE, riv. du Bas-Canada.

BEAURONNE, *Mucidan*, Dordogne (Périgord).

— de-Chancelade, *Périgueux*, id.

BEAUROSE, *Brie-Comte-Robert*, Seine-et-Marne (Ile-de-Fr.).

BEAUSART, *Albert*, Somme (Pic.).

BEAUSE, *Beaupréau*, Maine-et-Loire (Anjou).

BEAUSEMBLANT, *St.-Vallier*, Drôme (Dauph.).

BEAUSERÉ, vill. du Vexin (Oise), arr. de Beauvais ; ne renferme, avec le ham. de *Moriaumont*, qu'environ 60 hab. Grains et prairies ; vieux chât. en ruines et sur la riv. d'Epte. A 16 l. N. O. de Paris, 1 l. et dem. N. O. de *Gisors*.

BEAUSSAC, *Gramat*, Lot (Quercy).

BEAUSSANT (St.-), *Pont-à-Mousson*, Meurthe (Lorraine).

BEAUSSAT, *Mareuil*, Dordogne (Périgord).

BEAUSSAULT, *Forges*, Seine-Infér. (Norm.).

BEAUSSAY, *St.-Maixent*, Deux-Sèvres (Poit.).

BEAUSSERY, *Nogent-sur-Seine*, Aube (Champ.).

BEAUSSET (le), gr. b. de Provence (Var), ch.-l. de cant. : 3,300 hab. Arr. et à 3 l. N. de Toulon,

Digitized by Google

210 S. E. de Paris. Huile d'olives, eaux-de-vie, savon; draps, toiles, tannerie, verrerie.

BEAUSSET (le), *Carpentras*, Vaucluse (Comtat).

BEAUSSIET, *Mont-de-Marsan*, Landes (Gasc.).

BEAUSSOIN (les), *Vernon* (*Eure*), Seine-et-Oise (Norm.).

BEAUSSONE, *Souillac*, Lot (Quercy).

BEAUTEIL, vill. de la Brie (Seine-et-Marne), arr. et cant. de Coulommiers. Pop., y compris les ham. des *Bordes*, de *La Forêt*, plus. fermes et hab. isol., env. 500 ames. Terr. en labour: belle mais. de camp. dite de *Maillard*. A 15 l. et dem. E. de Paris. 1 l. et dem. S. de *Coulommiers*.

BEAUTEVILLE, *Villefranche-de-Lauragais*, Hte.-Gar. (Lang.).

BEAUTIRAN, *Castres*, Gironde (Guienne); près de la Garonne : 900 hab. Fabr. de toiles peintes.

BEAUTOR, *La Fère*, Aisne (Pic.).

BEAUVAIN, *La Ferté-Macé*, Orne (Norm.).

BEAUVAIS, *Bellovacum*, v. consid., anc. cap. du Beauvoisis (Oise), ch.-l. de préf., d'arr. et de cant., évêché suffr. de Reims, trib. de prem. inst. et de comm., insp. forest., soc. d'agricult., chambre des manuf., gr. sémin., coll. communal, congrég. relig., biblioth. publ., cab. d'his. nat., théâtre : 15,000 hab.; sur le Thérain. Monum. remarq. : la cathédr. et l'hôt-de-v. Manuf. roy. de tapisseries; fabr. de tapis, indiennes, draperies, serges, étamines, espagnolettes, ratines, molletons, sulfate de fer, etc.; velours de coton, toiles demi-Holl., siamoises; imprimerie, libr., filat., mégisserie, passementerie, tanneries, teinture. Foire d'un j., le prem. sam. de chaque mois. Assiégée en vain par le duc de Bourgogne en 1472; héroïsme des femmes sous la conduite de Jeanne Hachette, durant ce siége; procession, le 10 juillet de chaque année, en mémoire de cet événement; les femmes y ont le pas. Patr. de l'abbé Dubois, Lenglet-Dufresnoy, Restaut, Vaillant, Loisel, Guy-Patin, Mésenguy, Préville, René Binet, Villiers de l'Ile-Adam, grand-maître de l'Ordre de Malte, J. Villiers, maréchal de France, Vincent de Beauvais, etc.: eut pour comte et évêque cet exécrable Cauchon, leq. présida la commission qui condamna au feu l'immort. Jeanne-d'Arc. A 14 l. S. O. d'Amiens, 15 E. de Rouen, 22 N. de Paris. Lat. N. 49. 27. l. O. 0. 15.

BEAUVAIS, *Dourdan*, Seine-et-Oise (Hurepoix).

—, *Milly*, Seine-et-Oise (Gatinais).

—, *Neauffle*, Seine-et-Oise (Mantois).

—, *Ponthiéry* (*Seine-et-Marne*), Seine-et-Oise (Ile-de-Fr.).

—, *Rambouillet*, Seine-et-Oise (Ile-de-Fr.).

—, *Rabastens*, Tarn (H.-Lang).

BEAUVAISIÈRES (la), *Arpajon*, Seine-et-Oise (Hurepoix).

BEAUVAIS-SUR-MATHA, *Saint-Jean d'Angély*, Char.-Infér. (Saintonge).

BEAUVAL, *Mantes*, Seine-et-Oise (Mantois).

—, *Doulens*, Somme (Picardie). Toiles grises et d'emballage.

BEAUVEAU, *Baugé*, Maine-et-Loire (Anjou). Anc. marquisat.

BEAUVERGER, *Brie-Comte-Robert*, Seine-et-Marne (Ile-de-Fr.).

BEAUVERNOIS, *Verdun-sur-Saône*, Saône-et-Loire (Bourgogne).

BEAUVERT, *Limas*, Seine-et-Oise (Ile-de-Fr.).

BEAUVEZET, B.-Alpes (Prov.). Deux vill. du même nom, l'un à 3 l. et dem. et l'autre à 7 l. de *Digne*.

BEAUVILLE, *Caraman*, H.-Garonne (Lang.).

—, *Toulouse*, id.

—, ch.-l. de cant.; arr. et à 5 l. E. q. N. d'*Agen*, Lot-et-Gar. (Agénois).

BEAUVILLE (la), *Metz*, Moselle (Lorr.).

—, *Doudeville*, Seine-Infér. (Norm.).

BEAUVILLIERS, *Chartres*, Eure-et-Loir (Beauce).

—, *Blois*, Loir-et-Cher (Blaisois).

— (Bois de), *Luzarches*, Seine-et-Oise (Ile-de-France).

—, *Rouvray* (*Côte-d'Or*), Yonne (Bourg.).

BEAUVOIR, vill. de la Brie (Seine-et-Marne), arr. de Melun : env. 320 habit. Grains et bois : chât. entouré de fossés, dans une posit. agr.; avec un beau parc. A 10 l. 3. q. S. E. de Paris, 1 l. et dem. N. O. de Mormant. *Guignes*.

BEAUVOIR, rel. de p., *Ham* (*Somme*), Aisne (Picardie).

—, *les Riceys*, Aube (Bourg.).

—, *Mehun-sur-Evre*, Cher (Berry).

—, *Sommières* (*Gard*), Hérault (Prov.).

—, *St.-Marcellin*, Isère (Dauphiné).

—, *Pontorson*, Manche (Norm.).

—, *Breteuil*, Oise (Pic.).

—, *St.-Pol-sur-Ternoise*, Pas-de-Calais (Artois).

—, *Etampes*, Seine-et-Oise (Beauce).

—, *Poitiers*, Vienne (Poitou).

—, *Toucy*, Yonne (Champ.).

—de-Marc, *Bourgoin*, Isère (Dauphiné).

—en-Lions, *Gournay*, Seine-Infér. (Norm.).

—l'Abbaye, *Abbeville*, Somme (Pic.).

—Rivière, *Auxi-le-Château* (*Pas-de-Calais*), Somme (Pic.).

—sur-Bois, *Mamers*, Sarte (Maine).

BEAUVOIR-SUR-MER, pet. v. marit. du Poitou (Vendée), en face de l'île de Noirmoutiers; ch.-l. de canton; env. 2,000 habitants. Marais salants; comm. de blé et sel. Anc. marquisat. Arr. et à 13 l. N. O. des Sables-d'Olonne, 113 S. O. de Paris. Lat. N. 46. 53. l. O. 4. 23.

BEAUVOIR-SUR-NIORT, ch.-l. de cant.; arr. et à 4 l. S. de *Niort*, Deux-Sèvres (Poitou).

BEAUVOIS, *Cambray*, Nord (Cambrésis).

BEAUVOISIN, *le Buis*, Drôme (Dauphiné).

—, *Nîmes*, Gard (Bas-Lang.).

—, *Dôle*, Jura (Fr.-Comté).

BEAUVOISIS, pet. pays de Fr., enclavé dans le dép. de l'Oise; faisait partie de la Picardie et de l'Ile-de-France.

BEAUX-SALONS (les), *Dourdan*, Seine-et-Oise (Hurepoix).

BEAUWELZ, c. de la pr. du Hainaut (Belg.), à 2 l. 3/4 de Chimai. 560 h.

BEAUZÉE, *Verdun*, Meuse (Lorr.).

BEBEBOURG, v. du Diarbekir (Turq.-As.); à 2 l. O. d'Orfa.

BEBEC, *Caudebec*, Seine-Infér. (Norm.).

BEBIEN (St.-), Toulouse, H.-Gar. (Lang.).

BEBING, *Sarrebourg*, Meurthe (Lorr.).

—, *Forbach*, Moselle (Lorr.).

BEBLENHEIM, *Colmar*, H.-Rhin (Alsace).

BEBRYCES, pp. de la Thrace, qui allèrent s'établir sur les bords du Pont-Euxin, dans le pays appelé depuis Bithynie. Les Argonautes, dans leur expédition, prirent terre sur ces côtes. — Peuples de la Gaule Narbonnaise, en-deçà des Pyrénées.

BEC (le), *Brionne*, Eure (Norm.); sur la Rille. Dépôt d'étalons. Foire d'un j., le 27 sept. : chevaux. Anc. abbaye de bénédictins.

BEC (Notre-Dame-du), *Montivilliers*, Seine-Infér. (Norm.).

BECANCOUR, riv. consid. du Canada qui se jette dans le fleuve St.-Laurent.

BECAS, *Mirande*, Gers (Astarac).

BEC-AU-COCHOIS (le), *Valmont*, Seine-Infér. (Norm.).

Digitized by Google

BEC d'Allier (le), *Nevers* (*Nièvre*), Cher (Nivern.).
— de Mortagne, *Fécamp*, Seine-Inférieure (Norm.).
BECCLES, b. du comté de Suffolk (Anglet.), sur la Waveney; à 32 l. N. E. de Londres.
BÉCÈDE-DE-LAURAGUAIS (la), *Castelnaudary*, Aude (Lang.).
BECELAERE, com. de la prov. de la Fl. occ. (Belg.), à 2 l. d'Ypres; 2,100 hab.
BECELEUF, *Niort*, Deux-Sèvres (Poitou).
BECHAMP, *Briey*, Moselle (Barrois).
BECHARIAU, *Epernon* (*Eure-et-Loir*), Seine-et-Oise (Beauce).
BECHEREL, pet. v. de Bretagne (Ille-et-Vilaine); ch.-l. de cant. Arr. et à 5 l. N. O. de Rennes, 95 S. O. de Paris. Commer. de fil : 700 hab.
BÉCHERELLES, *Donnemaire*, Seine-et-Marne (Brie).
BÉCHERESSE, *Blanzac*, Charente (Angoumois).
BECHEVET, *Versailles*, Seine-et-Oise (Ile-de-Fr.).
BECHEVILLE, *Meulan*, Seine-et-Oise (Ile-de-Fr.). Voy. LES-MUREAUX.
BECHEVILLERS, *Arpajon*, Seine-et-Oise (Hurepoix).
BECHIN, *Buchinum*, pet. v. de la Bohême, sur la Luschnitz; à 17 l. S. de Prague.
BECHY, *Metz*, Moselle (Lorr.).
* **BECIA**, Bices.
BECKEM ou **BECKEN**, pet. v. du gr.-duché du Bas-Rhin (Prusse), à la source de la Verse; à 6 l. S. S. E. de Munster.
BECKERHOLTZ, *Bouzonville*, Moselle (Lorr.).
BECLERS, com. de la prov. du Hainaut (Belg.), près de Tournay; 1,400 hab.
BECON, *Angers*, Maine-et-Loire (Anjou).
—, chât., *Neuilly-sur-Seine*, Seine (Ile-de-Fr.).
BECONCELLES. Voy ORGERUS.
BECONNE, *Dieu-le-Fit*, Drôme (Dauphiné).
BECORDEL, *Albert*, Somme (Picardie).
BÉCOURT, *Samer*, Pas-de-Calais (Picardie).
BECSANGIL, *Bithynia*, prov. d'Anatolie, sur la mer de Marmara et la mer Noire. Bursa, cap.
BEC-THOMAS, *Elbeuf* (*Seine-Inférieure*), Eure (Normandie).
* **BEDA**, Bitbourg.
BEDAL, bourg du cant. d'York (Angl.), à 74 l. N. de Londres. Foires de bestiaux.
BEDAMUNGAHUR, v. du Mysore (Ind.), près la riv. Palan. Lat. N. 12. 58. l. E. 76.
BEDARIDES, *Vindalium*, *Biturritæ*, ch.-lieu de cant.; arr. et à 3 l. N. E. d'*Avignon*, Vaucluse (Comtat).
BÉDARIEUX ou **BÉDARRIEUX**, pet. v. du Langued. (Hérault), sur la riv. d'Orbe; ch.-l. de cant., chamb. des arts et métiers, coll. communal : 3,800 habit. Fabr. de draps, dits *Londrins*, droguets et autres étoffes de laine et de soie : papeterie, chapellerie, bonneterie, fonderie de cuivre, tannerie, verrerie, teinture; commerce en huile. Arr. et à 8 l. N. de Béziers, 214 S. de Paris.
BEDAS, pp. du N. E. de l'île de Ceylan; nomades, vivent en partie de miel, et se méfient des étrangers.
BEDAT, pet. riv. d'Auvergne (Puy-de-Dôme); emb. dans l'Allier.
— (le), *Nogaro*, Gers (Armagnac).
BEDBOURG, pet. v. du gr.-duché du Bas-Rhin (Prusse), sur l'Erft; à 5 l. O. N. de Cologne.
BEDDE, *Château-Meillant*, Cher (Berry).
BEDDER, vallée de l'Arabie, à 15 l. de la mer.
BEDECHAN, *Gimont*, Gers (Gascogne).
BÉDÉE, rel. de p., *Montfort-sur-Mer*, Ille-et-Vilaine (Bretagne).
BEDEILLAC, *Tarascon-sur Ariège*, Ariège (Pays-de-Foix).
BEDEILLE, *Saint-Girons*, Ariège (Comminge).
—, *Pau*, B.-Pyrén. (Béarn). Anc. souveraineté.
BEDEJEUN, *Digne*, B.-Alpes (Provence).
BEDENAC, *Montlieu*, Char.-Inférieure (Saintonge).
BEDENE, *Espalion*, Aveiron (Rouergue).
BEDER ou **BEDUS**, *Bethana*, v. forte du Décan (Ind.), cap. d'une pet. prov. très-fert. : aux Anglais. A 25 l. N. O. de Hyderabad.
BEDES, *Milhau*, Aveiron (Rouergue).
BEDESCHIDT, *Bitche*, Moselle (Lorraine).
BEDESTROF, *Dieuze*, Meurthe (Lorraine).
BEDETTES, *Milhau*, Aveiron (Rouergue).
BEDFORD, *Lactodurum*, v. cap. du c. du même nom (Anglet.), sur l'Ouse; avec un beau pont constr. en 1813 : gr., peuplée, bien bâtie; comm. en blé et a des manuf. de dentelles; bestiaux, marbre, houille. A 9 l. S. O. de Cambridge, 17 N. de Londres : deux dép. au parl. Étendue du c., 11 l. de long sur 7 de large; blé et pâtur. : 84,000 hab. — V. du c. de Lancastre, à 71 l. N. de Londres.
BEFDORD, v. du New-York (États-Unis), à 12 l. N. E. de New-York. — V. flor. du Massachusetts, avec un bon port; à 10 l. S. de Boston. Long. O. 73. 17. — V. de la Virginie, à 36 l. S. O. de Richemond. — Comté de la même prov. : 12 l. de long sur 8 de large, 12,000 hab. — Comté de la Pensylvanie, formé d'une partie du Maryland, avec une v. cap. du même nom, sur la Juniatta. A 75 l. O. de Philadelphie. Lat. N. 40. l. O. 81. 15.
BEDIS-VELEZ, v. du roy. de Fez (Afrique); avec un p. et une citad. Lat. N. 35. 5. l. O. 6. 48.
BEDNORE, distr. de l'Ind., à l'extrémité N. O. du Mysore, 50 l. N. O. de Seringapatam; avec une v. du même nom, autref. consid., mais presque détruite par les Angl. Lat. N. 13. 48. l. E. 72. 40. 12,000 hab.
BEDON, v. de la Palestine, à 3 l. N. O. de Jérusalem.
BEDOS, *Saint-Affrique*, Aveiron (Rouergue).
BEDOUÉS, *Florac*, Lozère (Gévaudan).
BEDOUIN, *Carpentras*, Vaucluse (Comtat) : incendié en 1792, par ordre du trib. révol. d'Orange.
BÉDOUINS, Arabes errants dans les déserts de l'Arabie et de la Syrie; divisés en tribus, gouvernés et jugés par des émirs; maigres, basanés, robustes, légers à la course; vivent du pillage des caravanes; mahométans, hospitaliers, esclaves de la foi jurée, ennemis irréconciliables; peu jaloux de leur généalogie, curieux de celle de leurs chevaux.
BEDOUS, *Oléron*, B.-Pyrén. (Béarn). Mines de cuivre.
BEDRETTO (val), au cant. du Tésin (Suisse); part. sept. de la vallée de Lévantine.
BEDRI, v. et distr. du pachalick de Bagdad.
* **BEDRIACUM**, v. d'Italie, chez les Cenomani (part. de la *Lombardie*), entre Crémone et Mantoue. Près de là Vitellius défit Othon dans une gr. bataille (après J.-C. 69), et fut ensuite défait lui-même par les lieutenants de Vespasien; auj. *Caneto*.
BEDUER, *Figeac*, Lot (Quercy). Anc. marquisat.
BEDWIN, bourg du comté de Wilts (Angl.); à 23 l. de Londres. Deux dép. au parl.
BEEFFE, com. de la prov. du Luxembourg (Belg.), à 2 l. et 1 quart de Marche; 210 hab.
BEEGDEN, com. de la prov. du Limbourg (Belg.), à 1 l. et 1 quart de Ruremonde; 550 hab.
* **BEEIUS-MONS**, chaîne de montag. d'Asie, entre la Gédrosie et la Drangiane (le *Mékran* et l'*Edjestan*).
BEÉK, com. de la prov. du Limbourg (Belg.), près de Maestricht et à 1 l. 3 quarts de Meersen; 2,000 hab.

Digitized by Google

BEÉK, com. de la prov. du Limbourg (Belg.), à 5 l. et dem. de Ruremonde et près de Brée; 500 hab.

BEÉKERZEEL, com. de la prov. du Brabant (Belg.), près de Bruxelles; 300 hab.

BEER OU BERA, v. près de Jérusalem.

BEERBROECK, com. de la prov. du Limbourg (Belg.), près de Herk, et à 2 l. d'Hasselt; 300 hab.

BEERENDRECHT, com. de la prov. d'Anvers (Belg.), à 3 l. d'Anvers, 1,000 hab.

BÉERING OU BEHRING, île assez consid., mont., stér. et inhabitée (Océan-Pacif.), entre la côte N. E. de l'Asie et celle N. O. de l'Amér. sept., dans le détroit du même nom. Lat. N. 55. l. E. 164. 35. — Détr. d'env. 13 l. de large, sous le 66e deg. de lat. N., ainsi appelé du navigateur danois qui le découvrit au commenc. du 18e siècle. — Baie sur la côte occ. de l'Amér. sept. Lat. N. 59. 18. l. E. 118. 35.

BEERINGEN, b. de la prov. du Limbourg (Belg.), à 3 l. d'Hasselt, 850 hab.

BEERINGEN, com. de la prov. du Brabant (Belg.), à 1 l. de Hal et à 3 l. de Bruxelles, 300 hab.

BEERNEM, com. de la prov. de la Flandre-occ. (Belg.), à 2 l. de Bruges, 1,870 hab.

BEEROO, terr. du centre de l'Afr., dans le voisinage du Bambarra et du Ludamar; habité par les Maures.

BEERSE, com. de la prov. d'Anvers (Belg.), près de Turnhout, 780 hab.

BEERSEL, com. de la prov. d'Anvers (Belg.), à 2 l. et dem. de Malines, 1,050 hab.

BEERSEL, com. de la prov. du Brabant (Belg.), à 2 l. de Bruxelles, 600 hab.

BEERST, com. de la prov. de la Flandre-occid. (Belg.), près de Dixmude et à 2 l. et dem. de Furnes, 850 hab.

BEERTEM, com. de la prov. du Brabant (Belg.), à 1 l. de Louvain, 1,150 hab.

BEESEL, com. de la prov. du Limbourg (Belg.), à 2 l. de Ruremonde et 4 de Venloo, 1,040 hab.

BEESKOW, v. de Prusse, sur la Sprée; à 17 l. S. E. de Berlin.

BEESTERZWAAG, bourg de Hollande; à 3 l. N. E. de Heerenween.

BEEZ, com. de la prov. de Namur (Belg.), près de cette ville, 230 hab.

BEFEY, *Metz*, Moselle (Lorr.).

BEFFECOURT, *Laon*, Aisne (Laonnais).

BEFFERY, *Marmande*, Lot-et-Gar. (Agénois).

BEFFES, *La Charité* (*Nièvre*), Cher (Nivernais).

BEFFEY, *Boulay*, Moselle (Lorr.).

BEFFIA, *Orgelet*, Jura (Fr.-Comté).

BEFFOU (Forêt de), *Belle-Ile-en-Terre*, Côtes du Nord (Bretagne).

BEFFU, *Grandpré*, Ardennes (Champ.).

BÉFORT. Voy. BELFORT.

BÉGA, v. de Saint-Domingue; à 36 l. S. E. du Cap-Français.

BÉGAAR, *Tartas*, Landes (Gasc.).

BÉGADAN, *Lesparre*, Gironde (pays de Médoc).

BEGANNE, *Redon* (Ille-et-Vilaine), Morbihan (Bretagne).

BEGARD, ch.-lieu de cant.; arr. et à 3 l. de *Guingamp*, Côtes-du-Nord (Bretagne). Anc. abbaye de bernardins.

BEGARVE. Voy. BEGHERME.

BEGE (la), *Toulouse*, Hte.-Garonne (Lang.).

BEGELINE, *Maulle*, Seine-et-Oise (Mantois).

BEGEMBER OU BEGENDER, prov. montagn. d'Abyssinie, bornée O. par le Dembéa, S. par l'Amhara, N. par le Samen, E. par l'Angot; peut fournir une excell. cavalerie. Mines de fer; vallées profondes qui la défendent des Gallas.

BEGHERME, terr. consid. du centre de l'Afr.; peu connu; au S. du roy. de Bornou, dont il dépend.

BEGIE, *Bysacium*, v. forte de la rég. et à 25 l. O. de Tunis (Afrique); sur la pente d'une montagne.

BÉGLÉ, *Bordeaux*, Gironde (Bordelais).

BEGNECOURT, *Mirecourt*, Vosges (Lorr.).

BEGNEY, *Charmes*, id.

BEGNY, *Rethel*, Ardennes (Champ.).

BEGOLE, *Tarbe*, Htes-Pyrén. (Bigorre).

BEGON, *Rodez*, Aveiron (Rouergue).

BEGOULIES. Voy. CASSAGNE.

BEGOUX, *Cahors*, Lot (Quercy).

BEGROLLE, *Beaupréau*, Maine-et-Loire (Anjou).

BEGUDE-BLANCHE (la), rel. de p., *Riez*, Basses-Alpes (Provence).

— de-Jordy (la), rel. de p., *Béziers*, Hérault (Lang.). Superbe domaine, contrée magnifique.

— de-Saze (la), *Villeneuve-lès-Avignon*, Gard (Lang.).

BEGUE (le), *Le Buis*, Drôme (Dauphiné).

BEGUES, *Gannat*, Allier (Bourbonnais).

BEGUEY, *Cadillac*, Gironde (Bordelais).

BEGYNENDYK, com. de la prov. du Brabant (Belg.), à 1 l. d'Aerschot et à 3 l. de Louvain, 840 hab.

BEGZAM, v. du Cassina (Afr. centr.); à 20 l. S. d'Agadès.

BEHABAN, v. du Farsistan (Perse), heur. situation dans une gr. vallée bien cultivée : 10,000 hab. A 55 l. de Shiras.

BEHAGNIES, *Bapaume*, Pas-de-Calais (Artois).

BEHAINE, *Marle*, Aisne (Picardie).

BEHARDIÈRE (la), *Saint-Maurice*, Orne (Perche).

BEHASQUE, *Saint-Palais*, B.-Pyrén. (Béarn).

BEHAUNE, *id.* id.

BEHELAN, *Verneuil*, Eure (Norm.).

BEHEN, *Abbeville*, Somme (Picardie).

BEHENCOURT, *Corbie*, id.

BEHERAY, *Bacarat*, Meurthe (Lorr.).

BEHERICOURT, *Noyon*, Oise (Picardie).

BEHLENHEIM, *Strasbourg*, Bas-Rhin (Alsace).

BEHNBUR, place forte du N. O. de l'Ind.; à 32 l. N. de Lahor.

BEHNEY, *Oxyrinchus*, b. d'Égypte, sur un canal à la gauche du Nil; à 17 l. S. O. de Feium, 450 S. du Caire.

BEHO, com. de la prov. de Luxembourg (Belg.), à 2 l. de Viel-Salm et 9 de Marche, 470 hab.

BEHOUNE, *Bar-le-Duc*, Meuse (Barrois).

BEHORLEGUY, *St.-Jean-Pied-de-Port*, B.-Pyrén. (Béarn).

BEHOUST, vill. de l'Ile-de-Fr. (Seine-et-Oise), arr. de Rambouillet. Pop., avec le ham. de *St.-Hilaire*, et plus. mais. isol., 320 hab. Grains et bois; superbe chât. A 11 l. O. de Paris, 2 N. O. de Montfort (*La Queue*).

BEHREN, *Forbach*, Moselle (Lorr.).

BEHRING. Voy. BEERING.

BEHUARD, *Angers*, Maine-et-Loire (Anjou).

BEICHLINGEN, pet. v. et com. du cerc. de Merseburg (Prusse); à 7 l. de Weimar.

BEIDA (Dar-el), p. de mer de la prov. de Temséna (Maroc).

BEIGNON, *Plélan* (*Ille-et-Vilaine*), Morbihan (Bretagne).

BEIGNIOS, *Saint-Palais*, B.-Pyrén. (Béarn).

BEILLÉ, *Connerré*, Sarte (Maine).

BEILSTEIN, pet. v. du Wurtemberg; avec un vieux chât. : 1,200 hab.; eaux minér. A 5 l. N. de Stuttgard. — Vill. du gr.-d. du Bas-Rhin (Prusse); à 8 l. O. de Coblentz, sur la Moselle.

BEINAZÈS, *Aurillac*, Cantal (Auvergne).

Digitized by Google

BEINE, ch.-l. de cant., arr. et à 3 l. de *Reims*, Marne (Champ.).
—, *Chablis*, Yonne (Bourgogne).
— Voy. **BAYNE** et **BEYNE**.
BEINE ET HEUSAI, com. de la prov. de Liége (Belg.), près de Liége, 1,350 hab.
BEINES (les), *Mantes*, Seine-et-Oise (Mantois).
BEINHEIM, rel. de p., *Lauterbourg*, Bas-Rhin (Alsace); près du Rhin : 800 hab.
BEIRA, prov. du Port., d'env. 40 l. de long sur 30 de large; bornée N. par celles d'Entre Minho et Duero, et de Tra-los-Montes, S. par l'Estram. portugaise, E. par l'Estram. esp., O. par l'Océan. Blé, seigle, millet, vin et huile; 9 juridictions civiles appelées *Comarcas*, 7 évêchés; 923,000 hab. Coimbre, capitale.
BEIRAGUR, v. de l'Orissa (Ind.); à 5 l. O. N. de Boad.
BEIREL-A-VILLE, *Dijon*, Côte-d'Or (Bourgogne).
— le-Château, *id.* id.
— le-Fort, *Genlis*, id.
BEIROUT. Voy. **BAIROUT**.
BEI-SHEHRI, *Isauria*, v. de la Caramanie (Turq. As.); à 18. l. S. O. de Konieh.
BEISSEM, com. de la prov. du Brabant (Belg.), à 1 l. de Louvain, 260 hab.
BEISSÈRE (la), *Murat*, Cantal (Auvergne).
BEIT-EL-FAKIH OU BEETLEFACKIE, v. d'Arabie, dans une plaine stérile; avec une citad. Gr. comm. de café. Lat. N. 14. 32. long. E. 41.
BEJA, *Pax-Julia*, gr. et forte v. de l'Alentejo, (Port.); bon vin : 5,500 hab. A 25 l. S. E. de Lisbonne.
BEJAGUR, dist. d'env. 50 l. de long sur 7 à 12 de large, dans la part. N. du Candeish (Ind.), entre les riv. de Nethuddah et de Taptie.
BEJAPORAM, v. de l'Orissa (Ind.); à 33 l. N. O. de Vizagapatam.
BEJAPORE, v. de l'Ind., sur les bords du Cousey, Lat. N. 26. 55. long. E. 84.
BEJAPOUR. Voy. **VISAPOUR**.
BEJAR OU BEJAS, v. forte du roy. de Léon (Esp.), à 4 l. N. de Coria. Vallée fertile; eaux minérales.
BEJETZK, pet. v. de Russie; gouv. et à 24 l. N. E. de Twer : 3,100 hab. Foires consid.
BEJUCAL, pet. v. de l'île de Cuba, à 7 l. de la Havanne.
BEKEGEM, com. de la prov. de la Flandre-occ. (Belg.), à 3 l. de Bruges et 1 de Ghistelle, 320 hab.
BEKERICH ET NOERDANGE, com. de la prov. du Luxembourg (Belg.), à 1 l. d'Ospern et 5 de Diekirch, 600 hab.
BEKES OU BEKESCK, v. et com. de la Hongrie : pop. générale, 11,000 hab.
BEKEVOORT, com. de la prov. du Brabant (Belg.), près de Diest et à 4 l. de Louvain, 640 hab.
BEKIA OU BEKOUYA, *Bequia*, une des Antilles, d'env. 12 l. de circuit, aux Angl.; bon hâvre, point d'eau douce. A 20 l. N. E. de Grenade. Lat. N. 13. 2.
BEL (le), *Bergerac*, Dordogne (Périgord).
— (St.-), *l'Arbresle*, Rhône (Lyonnais). Mine de cuivre.
BELA, v. du cant. de Zips (Hongrie).
BELABRE, ch.-l. de cant.; arr. et à 3 l. S. O. de Châteauroux, 3 S. q. E. du *Blanc*, Indre (Berry); sur l'Anglin : 900 hab. Forges : anc. marquisat.
BELABRE, *Gourdon*, Lot (Quercy).
BELAIGNES, *Bourdeille*, Dordogne (Périgord).
BELAIGUE, *Montaigu*, Puy-de-Dôme (Auvergne).
BELAIR (île de), *La Roche-Bernard*, Morbihan (Bret.).
BELAIR, *Nanterre*, Seine (Ile-de-Fr.).
BELAIR, *Arpajon*, Seine-et-Oise (Hurepoix).
—, *Dourdan*, Seine-et-Oise (Ile-de-Fr.).
—, *Enghien*, id.
—, *Etrechy*, id.
—, *Palaiseau*, id.
—, *Trappes*, id.
BELAKAN, v. de la Géorgie; prise par les Russes sur les Lesghis, en 1803.
BELALCAZAR, pet. v. d'Esp., aux front. de l'Andal. et de l'Estram.; prov. et à 16 l. N. O. de Cordoue.
BELAMONT, v. d'Anatolie, à 5 l. N. de Magnisa.
BELAN (Forêt de), *La Rochefoucauld*, Charente (Angoumois).
BELANGE, *Château-Salins*, Meurthe (Lorraine).
BELAN-SUR-OURCE, *Châtillon-sur-Seine*, Côte-d'Or (Bourg.). 800 hab. Forges.
BELARGA, *Gignac*, Hérault (Langued.).
BELASPORE, v. du Bareily (Ind.). Lat. N. 28. 56. long. E. 76. 50.
BELAY (le), vill. du Vexin, dans l'Ile-de-Fr. (Seine-et-Oise), arr. de Pontoise. 200 habit. Grains et bois. A 12 N. E. de Paris, 2 E. de *Magny*.
BELBEIS, *Pharbætus*, v. et chât. d'Égypte, à 14 l. N. E. du Caire. Ses fortifications ont été réparées par Bonaparte en 1798. 5.000 hab.
BELBERAUD, *Villefranche-de-Lauragais*, Haute-Garonne (Lang.)
BELBEUF, *Rouen*, Seine-Infér. (Norm.).
BELBEZE, *Toulouse*, Hte.-Gar. (Langued.).
—, *Villefranche-de-Lauragais*, id.
—, *Beaumont-de-Lomagne*, Tarn-et-Garonne (Armagnac).
BELBO, riv. du Piémont; emb. au Tanaro, près d'Alexandrie.
BELCAIRE, ch.-l. de cant.; arr. et à 8 l. S. O. de Carcassonne, 4 l. de *Quillan*, Aude (Langued.).
—, *Lauzerte*, Tarn-et-Garonne (Quercy).
BELCASSE, *Castelsarasin*, Tarn-et-Gar. (Langued.).
BELCASTEL, *Limoux*, Aude (Langued.).
—, *Rignac*, Aveiron (Rouergue); sur l'Aveiron.
—, *Lavaur*, Tarn (H.-Langued.).
BELCASTRO, *Bellicastrum*, pet. v. épisc. de la Cal.-Ultér. (roy. de Naples), sur une mont. A 3 l. de la mer, 4 S. O. de San-Severino.
BELCELLE, b. de la Flandre-or. (Belg.); à 6 l. E. E. N. de Gand.
BELCHAMPS, *Nanci*, Meurthe (Lorr.). Anc. abb.
BELCHAT, *Saint-Girons*, Ariège (Comminge).
BELCHERTOWN, pet. v. du Massachusetts (Ét.-U.), à 5 l. N. E. de Pringfield.
BELCHITE, *Belia*, pet. v. d'Aragon (Esp.), sur l'Almonazir; à 8 l. S. de Sarragosse.
BELCODÈNE, *Marseille*, B.-du-Rhône (Prov.).
BELCOURT, c. de la pr. du Hainaut (Belg.), près de Charleroi. 260 hab.
BELCZ OU BELZ, v. de la Gallicie (Autr.); à 52 l. E. de Cracovie.
BELDOIRE, *Espalion*, Aveiron (Rouergue).
BELEBAC, *La-Ferté-Aleps*, Seine-et-Oise (Gatinais).
BELED-EL-ARAM, distr. d'Arabie, sur la mer Rouge.
BELEV OU BILEW, pet. v. de Russie; gouv. et à 24 l. O. de Toula.
BELEM, couvent, sépult. des rois, b. et mais. de plaisance du roi de Port.; à 2 l. O. de Lisbonne, sur le Tage.—V. du Paraguay, sur une riv. du même nom.
* **BELENDI**, petit pp. de la Gaule, dans un des cant. de la Novempopulanie : son ch.-l. est auj. *Belin*, (Gironde).

Digitized by Google

BELENGER, v. du Canada, sur la rive dr. de la baie de Saint-Laurent.

* **BELENI-VILLA**, Blainville.

BELERSTEIN, *Bitche*, Moselle (Lorraine).

BÉLÈS, *Barbalissus*, v. anc. de Syrie, à l'E. d'Alep, près de l'Euphrate.

BELESME. Voy. **BELLESME.**

BELESTAT, *Mirepoix*, Ariège (Lang.). Forges; fontaine de *Fontestorbe*, remarq. par son intermittence.

— , *Castelnaudary*, Aude (Haut-Lang.).

— , *Montrejeau*, Haute-Gar. (Comminge).

— , *Villefranche-de-Lauragais*, id. (Lang.).

— de-la-Frontière, *Perpignan*, Pyrénées-Orient. (Roussillon).

BELESTEIN, *Oléron*, Basses-Pyrénées (Béarn).

BELESTIN, pet. v. de la prov. de Trikala (Turquie d'Europe).

BELEYMAS, *Bergerac*, Dordogne (Périgord).

BELFAICH, *St.-Girons*, Ariège (Comminge).

BELFAST, jol. v. du comt. d'Antrim (Irl.), à l'emb. du Lagen dans la baie de Carrickfergus; bon chât., 2 ponts, port commode; très-comm. Filat. de coton, fabr. de toiles à voiles, cristaux, poteries; pêche du hareng. Un dép. au parl. 30,000 hab. A 9 l. S. O. de Carrickfergus. Lat. N. 54. 35. long. O. 8. 11. — V. du dist. du Maine (Ét.-Unis), à 87 l. N. E. de Boston. Lat. N. 44. 24. long. O. 71. 10.

BELFAY, *St.-Hippolyte*, Doubs (Fr.-C.).

— *Lure*, Haute-Saône, id.

BELFELD, com. de la prov. du Limbourg (Belg.) près Venloo, 320 hab.

BELFLOU, *Castelnaudary*, Aude (H.-Lang.).

BELFORD, pet. v. du comt. de Northumberland (Angl.); à 4 l. N. d'Alnwick.

BELFORT, **BEFORT**, ou **BEFFORT**, *Befortium*, pet. mais forte v. d'Alsace, anc. cap. du Sundgaw (Haut-Rhin), au pl. du Mont-Maudit, sur la *Savoureuse*; ch.-l. de s.-préf., d'arr. et de cant., trib. de prem. inst. et de comm., soc. d'agric., sous-inspect. forest., coll. communal; très-commerç., à cause du voisin. de l'Allem. et de la Suisse : 5,000 hab. Objets remarq., l'hôt.-de-v., l'hôp. milit., les prom., la citad. Fers de toute espèce, kirschwasser; moulins à poudre; filature de coton; fabr. d'indiennes, imprim., libr., bijout., horlogerie, papet., tannerie. Patrie de l'abbé de La Porte : sites superbes aux environs. A 15 l. S. O. de Colmar, 12 O. de Bâle, 103 S. E. de Paris. Lat. N. 47. 38. long. E. 4. 42.

BELGARD, pet. v. de la Poméranie (Prusse), sur la Persante; à 14 l. N. O. de Stettin.

BELGEARD, *Mayenne*, Mayenne (Maine).

* **BELGEIDE**, pet. v. de la Celtibérie (Esp.); prise par Pompée : auj. *Balbastro*.

BELGENCIER, *Cuers*, Var (Provence). Olives, papeterie, tannerie; joli village.

BELGERN, pet. v. de Saxe (Prusse), sur l'Elbe; à 12 l. N. O. de Dresde.

BELGES, pp. qui habitaient les pays compris entre l'Océan, le Rhin, la Seine, la Marne et les bouches de la Meuse. César les vante comme les plus belliqueux de la Gaule (*horum omnium fortissimi Belgæ*); ailleurs il nous apprend que la plupart des Belges étaient d'origine germaine (*plerosque Belgas esse ortos ab Germanis*); mais il ajoute qu'ils avaient passé le Rhin fort anciennement (*antiquitùs*). M. Amédée Thierry, se fondant sur la dénomination de Germains cis-Rhénans donnée aux Condrusi, aux Paemani, aux Cœrœsi, aux Segni, en conclut que la masse des pp. Belges était étrangère à la race teutonique : c'est une erreur; mais c'est aller trop loin d'un autre côté que d'assimiler entièrement aux Germains les Nerviens et leurs clients les Centrones, les Grudii, les Levaci et les Pleumosii. C'est faute d'avoir su distinguer les époques de migrations successives qu'on est tombé dans ces erreurs, et nous reprocherons encore à M. Amédée Thierry d'avoir dit que du temps de César ces émigrations de pp. germaniques *avaient déjà commencé*, comme si César lui-même ne rappelait pas qu'il s'en était fait *antiquitùs, de temps immémorial*.

Il resta toujours sur le sol belge un grand nombre d'habitants primitifs. Les peuples du Belgium ou partie de la Belgique, et notamment les Bellovaques, les Atrébates, les Ambiani, n'avaient aucun caractère germain, et personne ne s'est imaginé de dire d'eux ce que Strabon applique aux Nerviens : καὶ τοῦτο Γερμανικὸν ἔθνος, qui sont aussi un peuple germanique. La raison en est palpable : ils étaient de la souche des Celtes, et si le nom de Belges leur a été donné, c'est que le tiers de la Gaule auquel ils appartenaient était en partie occupé par les *advenæ* (ἐπήλυδες) qui, formant la majorité, ont fait prévaloir une dénomination qui n'est qu'une prononciation germaine appliquée à un mot gaulois. *Welche* sert encore de nos jours à désigner les habitants qui parlent le français et l'italien dans les pays limitrophes de l'Allemagne, et ce nom fut donné aussi aux peuplades germaines qui avaient pris le caractère et la langue des Gaulois, quoique Germains d'origine, tels que les Treviri, les Nerviens.

Il est facile de prouver l'erreur des écrivains qui, comme M. Mone et M. Amédée Thierry, n'admettent guère qu'un siècle de date pour ces migrations à l'époque où César vint dans la Gaule. Tite-Live connaît les mêmes distinctions que César pour le temps de Tarquin-l'Ancien, et par conséquent il les fait remonter de six siècles plus haut. (*Tarquinio Prisco Romæ regnante, Celtarum quæ pars Galliæ fortis est penes Bituriges summa fuit.*) Les Celtes proprement dits, les Galli, étaient donc déjà réduits par l'invasion comme au temps de César, et cette donnée historique convient à merveille à l'*antiquitùs* des commentaires; le fait était déjà accompli quand régnait Tarquin-l'Ancien, et sans doute ce mouvement eut lieu long-temps avant la fondation de Rome.

Nous distinguerons en trois époques les invasions des Germains, quoiqu'elles aient eu lieu d'une manière continue et qu'elles aient affligé la Gaule avant de menacer l'empire romain. La première de ces époques est celle qui vient de nous occuper; les anciens Germains devinrent entièrement Belges, si bien que leur seul voisinage répandait la civilisation gauloise sur les Germains d'outre-Rhin. César parlant des Ubiens qui alors encore habitaient la rive droite dit : *ipsi propter propinquitatem gallicis moribus sunt assuefacti* : or ces Gaulois dont le voisinage change les mœurs des Ubiens sont des Trévirois, eux-mêmes anciens Germains. Leur nationalité a tellement changé qu'ils sont obligés de rappeler leur origine. Dans la seconde période de ces invasions nous comprendrons ceux qui, venus avant César, n'ont point encore perdu leur ancienne physionomie nationale; ce sont les Condruses, les Éburones, les Cérèses, etc. César dit que ces peuples sont les clients des Trévirois qui les ont fait venir et leur ont assuré la possession d'un territoire, selon la coutume qu'ils avaient d'appeler à leur secours les Germains d'outre-Rhin. Cependant la fusion s'opère à la longue; au temps de Tacite il n'y a déjà plus de Germains incontestables que les Triboques, les Vangions et les Némètes. La querelle des Arvenes et des Eduens amena la troisième migration; c'est l'époque d'Arioviste, c'est celle de César. De sept nations qui suivaient

Digitized by Google

Arioviste on en retrouve trois sur la rive gauche du Rhin, les Vangions, les Triboques et les Némètes. Les Triboques avaient même entamé la Séquanie que César compte dans la Celtique ; il attribue aussi les Helvetii à la Celtique ; et cependant dans la suite la Séquanie et l'Helvétie sont comprises dans la Belgique, témoins Strabon, Pline, Ptolémée. Strabon étend la Belgique jusqu'aux Alpes.

Au surplus les Germains établis *antiquitùs* et ceux de la seconde invasion avaient les mêmes intérêts politiques que le reste de la Gaule. Dès qu'ils étaient établis ils faisaient partie de la grande fédération. Les Nervii fournissent, comme les autres Belges, leur contingent à Vercingetorix. Les Treviri envoient leurs ambassadeurs à César comme les Eduens, quand il s'agit de se plaindre d'Arioviste et des Harudes. Quand on se révolte contre les Romains, les Germains d'origine agissent comme les autres Gaulois. Ce qui indique que cette liaison, cet intérêt commun remontent à une époque où l'on jouissait de la même liberté. Julius Florus chez les Trevirois, Julius Sacrovir chez les Eduens, s'insurgent en même temps, etc., etc.

Les Belges proprement dits viennent-ils des îles de la Scandinavie comme le veut Desroches en lisant *Belcæ* dans Pomponius Méla ? Mais d'autres lisent *Bercæ* ou même *Sagæ*, de sorte que voilà une feuille de route bien mal commencée. Nous ne parlerons des folles traditions recueillies par Jacques de Guise et Jean Le Maire que pour rappeler des choses curieuses, mais absurdes. Nous admettrons volontiers avec Malte-Brun que *Belg* signifie habitant du Nord, et on pourrait ajouter que les nouveaux venus prenaient tous ce nom, parce qu'ils entraient dans la confédération du Nord.

BELGIQUE (*Royaume de*). Ainsi nommé de l'anc. *Belgium*, région septentrionale de l'ancienne Gaule, successivement soumise aux Francs, à la Bourgogne, à l'Espagne, à l'empire d'Allemagne et à la maison d'Autriche, à la France, à la Hollande, et organisée comme état indépendant à la fin de l'année 1830. C'est, avec le royaume de Grèce nouvellement érigé, l'état le plus récent compris dans le système Européen.

La Belgique est bornée au N. par la Hollande, à l'E. par ce royaume et les états Prussiens, au S. O. par la France, et au N. O. par la mer du Nord. Comprise entre 49. 25. et 51. 30. de latitude N. et entre 0. 15. et 3. 45. de longitude E., elle a 65 l. de longueur du N. O. au S. E., et 48 l. dans la plus grande largeur, du N. au S. Sa superficie est de 1,450 l. carrées. C'est un pays généralement plat ; toutefois les Ardennes envoient leurs ramifications dans le Hainaut, dans la province de Namur, et dans la portion du Grand-duché de Luxembourg, à laquelle la Belgique étend ses prétentions. Dans le Brabant et la Flandre, des plateaux assez élevés sont couverts de forêts, et une partie de l'ancien évêché de Liége est occupée par des marais et des bruyères. Deux fleuves arrosent la Belgique, l'Escaut et la Meuse. L'Escaut sortant de France traverse le Hainaut, la Flandre orientale, sépare celle-ci de la province d'Anvers, et se divise en deux branches, après avoir baigné Tournay, Gand, Termonde, Anvers, les forts de Lillo et de Bath. Les deux principaux affluents sont la Scarpe et la Lys. La Meuse sortant aussi du territoire français coupe les provinces de Namur, Liége, Limbourg, baigne Namur, Liége, Maestricht, Ruremonde, et, formant un grand nombre de bras, va confondre ses eaux, par deux branches principales, avec la mer du Nord. La Sambre est le principal affluent de la Meuse, qui reçoit encore l'Ourte réunie à l'Amblève. D'autres rivières sont la Dyle, la Senne et la Dendre ; et de plus le pays est traversé par un assez grand nombre de canaux, parmi lesquels se distinguent ceux de Bruges, d'Anvers, de Louvain, de Malines, de Bruxelles, de Charleroi ; ce dernier est achevé depuis deux ans.

Le climat est doux et salubre ; il l'est moins dans la Flandre occidentale, où la température inconstante, l'eau mauvaise, et l'air chargé de vapeurs, engendrent des fièvres malignes ; le sol est généralement fertile et bien cultivé ; il produit du blé en abondance, du chanvre, du lin, de la garance, du houblon, de bons fruits et un peu de vin. L'agriculture a fait de si grands progrès qu'elle l'emporte même sur celle de l'Angleterre. Les forêts sont nombreuses. L'éducation des bestiaux occupe une partie de la population, et le gibier n'est pas rare dans les provinces méridionales. Les mines de charbon, découvertes dans le XIe siècle, forment une grande partie de la richesse du pays de Liége. On y voit aussi des mines de fer, de plomb, de cuivre, de soufre, d'alun, de calamine, ainsi que des carrières de marbre, de grès, de pierre à chaux, de pierre de taille, de pierre blanche à bâtir, d'ardoises, etc. Les brasseries et distilleries y sont nombreuses et renommées, c'est la principale branche d'industrie, avec le commerce de grains et des bestiaux.

La population est répartie sur 2,737 communes dont 2,257 au-dessous de 2,000 hab. ; 394 de 2,000 à 5,000 h. ; 73 de 5,000 à 10,000 h., 8 de 10,000 à 15,000, 5 de 15,000 à 20,000 ; 5 de 20,000 à 30,000 ; 1 de 40,000 à 50,000 h. ; 1 de 50,000 à 60,000 h. ; et 3 de 60,000 et au-delà. (Docum. offic. classific. des communes, loi communale de 1836) ; elle peut être évaluée à environ 3,900,000 individus [1]. C'est un mélange de peuple d'origine celtique et germanique. Outre le français, les habitants parlent le dialecte flamand-français et flamand-allemand, et le wallon ; ils ont plus de rapport avec les Français, leurs voisins du Sud, qu'avec les Hollandais dont ils ont souvent partagé le sort. La province d'Anvers ayant au nord des bruyères et une grande étendue de terrain couvert de sable, on y créa, en 1822, des colonies agricoles, pour fertiliser ces déserts. Quant à la religion, la grande majorité des habitants appartient au culte catholique, pour lequel elle a souvent un profond attachement ; on trouve en outre environ 10,000 réformés et 30,000 juifs. La nouvelle constitution, à l'exemple de celle de France, établit une parfaite égalité entre les membres des diverses croyances.

L'industrie est arrivée en Belgique à un haut degré de perfection ; l'exposition qui a eu lieu en 1830 a révélé des talents ignorés de l'étranger. L'attention fut plus généralement fixée par l'armurerie, l'orfévrerie, l'horlogerie, les bronzes, la bijouterie, les cristaux, les dentelles, les instruments de mathématiques et d'astronomie, les draps, les tapis, les couvertures de laine, les toiles, la menuiserie et l'ébénisterie, etc. On compte 862 exposants pour les 9 provinces. L'exposition de 1835, pour être moins nombreuse et moins brillante en général, a cependant constaté de grands progrès industriels. Les toiles de Flandre, les dentelles de Bruxelles, les draps de Verviers, la faïence de Tournay, la coutellerie de Liége et de Namur sont connus.

Bruxelles, l'une des villes les plus industrieuses et les plus commerçantes du royaume, est en même

[1] Ce chiffre est celui auquel la population sera réduite lors de l'exécution du célèbre traité du 15 nov. 1831. Mais la population actuelle s'élève à environ 4,169,000 h.

Digitized by Google

temps le siége du gouvernement. Après Bruxelles, les villes les plus considérables sont : Gand, Anvers, et Liége. Tout le pays se divise en neuf provinces, qui formaient anciennement autant de départements français, mais avec des noms différents, en voici la division actuelle.

PROVINCES.	POPULAT. en 1834.	CHEFS-LIEUX.	VILLES PRINCIPALES.
Flandre-occidentale. . .	612,000	Bruges (siége de l'évêché) .	Ostende. Ypres. Courtray. Furnes. Menin.
Flandre-orientale	746,000	Gand (siége de l'évêché) . .	Audenarde. Termonde. Alost. Lokeren.
Anvers	360,000	Anvers.	Turnhout. Malines (siége de l'archévêché). Lierre.
Brabant.	570,000	Bruxelles.	Louvain. Diest. Nivelles. Tirlemont.
Limbourg	345,000	Hasselt.	Tongres. St.-Trond.
Liége	381,000	Liége (siége de l'évêché) . .	Verviers. Huy.
Luxembourg.	315,000	Arlon.	Marche. Neufchateau.
Namur.	220,000	Namur (siége de l'évêché) .	Dinant. Philippeville.
Hainaut.	620,000	Mons.	Tournay (siége de l'évêché). Charleroi. Ath.
	4,169,000		

Nota. L'exécution du traité du 15 novembre 1831 réduira son étendue dans une partie des provinces de Limbourg et de Luxembourg, et la population à environ 3,900,000 habitants.

La Belgique est une monarchie héréditaire dans les mâles, et tempérée par des formes constitutionnelles. La loi fondamentale est du 3 mars 1831. Le *roi des Belges*, c'est le titre qu'il porte, a le pouvoir exécutif, mais il partage le pouvoir législatif avec le sénat et la chambre des représentants; le premier se compose de 51 et le second de 102 membres, les uns et les autres électifs. La liste civile du roi est 1,300,000 flor. L'impôt foncier rapporte une somme de plus de 7,700,000 flor., et l'on évalue le total du revenu ordinaire à 66 millions; les dépenses de 1832 s'élevaient à 91,885,000 flor., et il en résultait par conséquent un déficit de 25 millions qui devra s'ajouter à la part que la Belgique aura à supporter de la dette nationale de l'ancien royaume des Pays-Bas, et à une dette de 48 millions déjà contractée. Le total de ces obligations formera une charge assez pesante. L'armée, sur le pied de guerre, est de 130,000 hommes; mais les grandes puissances ayant garanti à la Belgique une neutralité à perpétuité, ces forces devront être considérablement réduites aussitôt que la Hollande aura consenti à reconnaître l'indépendance de la Belgique et à régler les limites. La marine militaire belge ne se compose encore que de six canonnières; une frégate et une corvette sont en construction. La monnaie belge est semblable à celle de France, et depuis le 1er janvier 1833 on a adopté le système monétaire décimal en francs.

Du temps de César les Belges formaient différentes tribus. De ces tribus, ce furent les Nerviens qui opposèrent à César le plus de résistance. Un siècle avant notre ère, les Cimbres et les Teutons, ayant envahi les Gaules, furent chassés par les Belges jusqu'au-delà du Rhin. Ceux-ci, enhardis par leurs succès, traversèrent une partie de la Germanie, en se grossissant des peuplades qu'ils rencontraient, et allèrent défier les légions romaines sur les confins de l'Italie : Marius les combattit et les extermina. Le peu d'hommes qui purent échapper à son glaive repassèrent le Rhin et vinrent s'établir parmi les Aduatiques. Toutes ces peuplades, réunies à une partie de la Gaule, furent nommées *Belgæ*. Elles étaient si considérables qu'elles occupaient le territoire compris entre l'Océan, le Rhin, la Marne et la Seine. Ensuite on donna indifféremment le nom de *Belgium* à la Picardie ou à la Flandre.

Drusus, Germanicus, Caligula, commandèrent en Belgique. Le premier y a laissé plusieurs monuments dont on voit encore les ruines. Les Francs et les Belges, écrasés sous la puissance romaine, formèrent une ligue pour expulser leurs dominateurs. C'est à cette époque, l'an 420, qu'un guerrier, Pharamond, fils de Marcomir, est élevé sur le pavois à Tongres

Digitized by Google

et reconnu par les Francs pour leur chef. Tournay tombe au pouvoir de Clodion, qui pousse ses avantages jusqu'à la Somme. Le successeur de Mérovée, fils de Clodion, Childéric meurt à Tournay, où son tombeau fut découvert en 1638. Après la mort de Clovis, deux de ses enfants se partagent le territoire situé entre le Rhin et l'Océan, sous les noms d'Austrasie et de Neustrie. La Belgique est gouvernée par les maires du palais. Charlemagne régnait sur toute la Gaule et, voyant les entreprises des Normands, établit aux embouchures des fleuves et des rivières un grand nombre de flottilles, dans le but de réprimer leurs brigandages ; une de ces stations navales était à Gand. L'empereur qui protégeait le commerce et l'instruction voulut répandre les lumières dans ses vastes états : Liége, Lobbes, Saint-Amand, eurent des écoles célèbres en Belgique. Tant que Charlemagne vécut il sut contenir les Normands ; mais à sa mort ils ravagèrent Anvers, l'île de Walcheren, la Frise, Gand, Courtray, Tournay, Louvain, Térouenne, les pays voisins et même une partie de la France, jusqu'à ce que, ayant perdu 109,000 hommes en 2 batailles, livrées par Eudes, ils furent dégoûtés de leurs courses sanglantes. Après la mort de Lothaire, souverain d'Austrasie, dont la Belgique faisait partie, on ne rencontre plus pendant 5 siècles que des seigneurs qui s'érigent en petits monarques pour gouverner, ensemble ou tour à tour, les diverses fractions de la Belgique, dépendantes tantôt du royaume des Francs, tantôt de l'empire d'Allemagne.

Après avoir fait long-temps partie de l'ancien duché de Lorraine, la Belgique échut à celui de Bourgogne. Les possessions du duc Philippe-le-Bon s'étendaient de la mer du Nord à la Somme. Prince français et l'ame des grandes intrigues qui tourmentaient Louis XI, il administra la Belgique sous le titre de grand-duc d'Occident. Quoiqu'il fût opulent, magnifique, voluptueux, sa puissance et sa richesse le cédaient en lui au désir de faire le bien, chose très-remarquable en ces temps de barbarie. Il institua l'ordre de la Toison-d'Or. Pour l'honneur de sa mémoire il est fâcheux que la résistance opiniâtre de Dinant l'ait porté à réduire cette ville en cendres quand il en était maître, et à donner l'ordre de jeter dans la Meuse 800 de ses habitants pour assouvir une vengeance inutile. Philippe-le-Bon mourut en 1467. Son fils, le comte de Charolais, Charles-le-Téméraire, en lui succédant, recueillit 23,000,000 de fr. trouvés dans les coffres de son père. Malgré ce trésor, la Belgique souffrit de ses levées pécuniaires, qui l'aidèrent dans de folles entreprises. Ennemi de Louis XI qui s'était inconsidérément rendu auprès de lui à Péronne, il le retint quelques jours prisonnier et peu s'en fallut qu'il ne se défît de lui dans sa fureur, en apprenant la révolte des Liégeois. Ce prince périt à la bataille de Nancy, en 1477, ne laissant pas d'héritiers mâles. En conséquence Marie de Bourgogne étant l'unique héritière de Charles, une partie de ses états devait retourner à la couronne de France. Louis envoya des négociateurs et des troupes. La Bourgogne se soumit ; mais la Flandre et l'Artois se déclarèrent pour Marie, fille et unique héritière de Charles, qui eut la douleur de voir les Gantois trancher en place publique la tête d'Imbercourt et d'Hugonet ses premiers confidents. Marie ayant épousé Maximilien d'Autriche, fils de l'empereur Frédéric III, fut par cette union la cause d'une guerre de deux siècles, calamité que son mariage avec le dauphin fils d'un roi de France, aurait détournée. La Belgique fut alors (1512) incorporée à l'empire d'Allemagne et forma le cercle de Bourgogne. Marie mourut à Bruges d'une chute de cheval, laissant deux enfants en bas âge, Philippe et Marguerite. Dans les troubles de la régence, Maximilien fut emprisonné par les Flamands. Philippe, s'unissant à Jeanne de Castille, devint roi d'Espagne. Le commerce et la prospérité de la Belgique datent de cette époque. Charles-Quint réunit bientôt toute la monarchie espagnole et l'empire. Ses succès furent mêlés de grands revers. Épuisé de travaux, lassé des grandeurs, il remit la couronne à son fils Philippe II, en abdiquant à Bruxelles, le 25 octobre 1555, devant les États assemblés, après avoir retracé à ses sujets avec une simplicité touchante ses nombreux travaux, et à son successeur les devoirs et les principes qui devaient le guider dans sa nouvelle carrière. Malgré sa sévérité envers la ville de Gand qui l'avait vu naître, les Belges pleurèrent ce souverain lorsqu'il mourut, en 1558. Philippe II se trouvait alors en possession de l'Espagne et de ses colonies, des royaumes de Naples et de Sicile, du Milanais, des Pays-Bas et de la Franche-Comté. Ce prince ambitieux, hypocrite, sombre et cruel, haïssait les Flamands. Ils portèrent tout le poids de son caractère sous le gouvernement du fameux duc d'Albe, son lieutenant-général, qui fit périr en 6 ans par le glaive, la roue, la corde et les flammes, plus de 18,000 personnes. Les nobles comtes de Hoorn et d'Egmont portèrent leur tête sur l'échafaud. Ces horreurs indignèrent la nation, et des troubles ne tardèrent pas à éclater. Malheureusement elle était divisée par des dissensions religieuses : les provinces du nord avaient adopté les principes de la réforme ; tandis que celles du midi restaient attachées à l'église romaine. Ces divisions nuisirent beaucoup au succès d'une entreprise que le prince d'Orange conduisait avec prudence et talent. Cependant les provinces méridionales déclarèrent, en 1576, à Gand se ranger au parti des provinces de Hollande et de Zélande, déjà en pleine révolte contre l'Espagne, mais sans entrer ensuite dans l'union de 1579. Elles furent détournées de cette démarche par la conduite habile du prince de Parme, gouverneur au nom de l'Espagne, qui retint dans l'obéissance les provinces Wallonnes et qui soumit ensuite par les armes le Brabant et la Flandre.

Après la mort de Philippe (1598), les Belges respirèrent. Passant en 1714 dans la maison d'Autriche par le traité de Rastadt, à la suite de la paix d'Utrecht, (11 août 1713) ils vécurent paisiblement sous le sceptre de ses souverains. Par un traité conclu à Anvers le 15 novembre 1715, la Hollande reconnut la souveraineté de l'empereur dans les Pays-Bas espagnols, mais obtint le droit de mettre garnison exclusive dans les villes de Namur, Tournay, Menin, Warneton, Ypres et le fort Knocke et d'occuper Ruremonde en commun avec les Autrichiens. C'est ce qu'on appela le *traité de la barrière*. Charles VI, dernier prince de la maison d'Autriche, mourut en 1740. Sa fille Marie-Thérèse, épouse du grand-duc de Toscane, prit possession de tous les états de son père. Cette princesse fut adorée des Belges qu'elle sut gouverner avec autant de douceur que de prudence. En 1789, Joseph II, dont les innovations multipliées appelaient les murmures, commit plusieurs infractions à la loi fondamentale du Brabant et encourut la déchéance. Il avait auparavant exigé des Hollandais l'ouverture de l'Escaut, en armant contre eux les Belges, mais il fut forcé à une transaction honteuse. Il mourut à Vienne le 20 février 1790. Léopold II prit sa place, et, afin d'apaiser l'irritation des Belges, il leur adressa des propositions modérées qu'ils rejetèrent. Le maréchal Bender eut l'ordre d'entrer dans le Brabant. Le congrès souverain, formé de députés de toutes les provinces excepté de Luxembourg, qui avait déclaré l'indépendance le 4 jan-

Digitized by Google

vier 1790, fut dissous et l'armée belge se dispersa. Léopold mourut en 1792; François II devint son successeur et se vit un mois après déclarer la guerre par la France. La bataille de Jemmappes, livrée le 6 novembre 1792, ouvrit aux Français le territoire de la Belgique. Réunie à la France par la loi du 9 vendémiaire an IV (1er octobre 1795), elle en partagea le sort jusqu'en 1814, où l'invasion des puissances du Nord l'en sépara; alors elle forma par le traité de Vienne du 17 mai 1815, avec la Hollande, le royaume des Pays-Bas sous le gouvernement de Guillaume de Nassau, prince d'Orange.

La création du nouveau royaume eut pour objet d'assurer l'équilibre de l'Europe si violemment rompu par les conquêtes de la république et de l'empire. Enlever les provinces belges à la France, les réunir à la Hollande et en former un état assez puissant pour s'opposer en première ligne avec des suffisantes ressources aux tentatives d'invasion que l'on craignait encore, telle fut la politique qui présida aux arrangements du congrès de Vienne et qui rappelle les principales circonstances du fameux traité de la Barrière. Dès le mois de décembre 1813, la Hollande avait fait sa restauration; et le traité de Paris du 30 mai 1814 lui promit un accroissement de territoire. La Belgique fut réunie à ce titre à la Hollande qui resta nécessairement le type national, quoique le traité de Londres du 21 juillet 1814 avait stipulé une fusion intime et complète. Mais il ne pouvait de cette fusion politique sortir un peuple qui n'eût été ni le peuple hollandais ni le peuple belge; il fallait, par la force des choses, qu'un peuple fût subalternisé à l'autre. Ainsi le principe de la suprématie hollandaise fut appliqué à la révision de la loi fondamentale des provinces unies destinée à régir le royaume entier. Les notables belges ne furent pas appelés à se prononcer sur toutes les parties de la constitution, mais seulement sur les amendemens rendus nécessaires par la transformation du gouvernement et l'adjonction de nouvelles provinces, le fond de la constitution étant réputé, de droit, obligatoire. La constitution fut rejetée dans les 9 provinces méridionales par 796 voix contre 527, mais les états généraux de Hollande ayant à l'unanimité accepté ce nouveau projet, on considéra 126 votes négatifs, motivés par les articles relatifs aux cultes, comme affirmatifs et l'absence d'un sixième des notables belges comme une preuve d'adhésion, et le roi Guillaume, par une proclamation du 4 août 1815, déclara la constitution acceptée. La nationalité hollandaise étant considérée comme antérieure et supérieure à la création du royaume, le gouvernement fut fatalement entraîné dans la voie qui l'a conduit à une révolution. Ainsi il devait regarder la langue hollandaise comme langue officielle et nationale, donner aux Hollandais la préférence sur les Belges dans la répartition des fonctions civiles et militaires; fixer dans le nord le siége de tous les grands établissements; réformer la législation civile et criminelle d'après les idées hollandaises; établir un système d'impôts d'après les intérêts hollandais; enfin imprimer à l'administration une tendance anti-catholique. Il faut le dire, le gouvernement, malgré quelques fautes, réussit pendant plusieurs années à maintenir la balance entre les deux peuples; en cherchant à rester dans les limites d'une juste impartialité, il encouragea à la fois dans les provinces du nord et du midi le commerce, l'industrie, les sciences et les arts, mais les intérêts belges et hollandais étaient en opposition si constante, que les mesures les plus impartiales du gouvernement mécontentaient également les deux peuples qui se plaignaient d'être sacrifiés l'un à l'autre. Le gouvernement ayant dû renoncer à opérer la fusion des populations dont les destinées lui étaient confiées, essaya vainement d'un système de transaction. Mais convaincu que ses efforts ne pouvaient réussir à satisfaire à la fois les deux partis, il s'appuya sur celui qui devait lui être le plus favorable. Dès lors ses préférences marquées furent pour la Hollande, aux intérêts de laquelle il subordonna ceux de la Belgique; considérant le clergé catholique avec cette défiance que les partis religieux se manifestent mutuellement, il lui suscita de nombreuses tracasseries, il créa le collége philosophique de Louvain, malheureuse imitation du séminaire général de Joseph II, et réglementa l'enseignement ecclésiastique; enfin la presse eut à subir de nombreux procès.

Deux partis puissants se formèrent dont l'un conservait le souvenir de la résistance, couronnée du succès, aux nombreuses réformes tentées par Joseph II, et dont l'autre réclamait tous les avantages d'une large liberté. Les ecclésiastiques, qui exerçaient une grande influence sur les masses, se rapprochèrent de cette fraction recevant son principal appui de la France, et formèrent l'union catholique-libérale. Dès lors les journaux publièrent des plaintes qui firent écho dans les chambres. Ils blâmèrent avec la plus vive amertume l'acte par lequel on obligeait le pays de partager avec la Hollande le paiement d'une dette publique de 787,000,000 de fl., et une dette flottante de 1,204,000,000 de fl., les Belges n'ayant eu qu'une dette au capital de 4 millions de florins de rente.

L'opposition grandissait chaque jour; le gouv., étonné de sa violence, recourut en 1829 à des mesures de répression, dont la sévérité produisit un effet contraire aux résultats qu'on attendait. Des fonctionnaires publics, députés, perdirent leurs emplois et leurs pensions en votant contre le budget. Le 11 décembre le roi notifia aux chambres et imposa comme symbole politique aux fonctionnaires publics, le fameux message, dans lequel il invoquait les droits de sa maison que, disait-il, il avait restreint de son propre mouvement. Un millier de pétitions, protestant contre un tel système, furent écartées par l'ordre du jour, et le 21 mai 1830 une nouvelle loi restrictive de la presse arma le ministère. Les signataires de ces pétitions demandaient que les ministres fussent déclarés responsables, que tout le monde fût libre de faire usage de la langue française; et de plus une répartition proportionnelle des emplois publics entre les Belges et les Hollandais, la révision de la législation sur la presse, une loi sur l'enseignement, la réduction des impôts, une équitable répartition des sommes affectées à l'encouragement de l'industrie, l'égalité proportionnelle des membres dans les Et.-Gén. entre la Holl. et la Belg., etc. Le ministre de la justice Van Maanen devint l'objet des plus vigoureuses attaques. En intentant un procès de haute-trahison aux principaux rédacteurs de la feuille la plus répandue, le ministère accéléra une explosion que la moindre portée politique aurait dû lui faire pressentir. MM. De Potter, Tielemans, Bartels et de Nève furent condamnés, 3 mois avant cette révolution, le premier à 8 ans, les deux autres à 7 ans, et le dernier à 5 ans de bannissement. La révolution de juillet éclata peu de temps après. Cet immense événement frappa d'admiration tous les Belges et jeta la stupeur parmi les fonctionnaires publics la plupart hollandais. Plusieurs hommes influents, profitant de l'enthousiasme du peuple, épièrent le moment de punir le ministère néerlandais de ses fautes. Le 23 août 1830, la cour des Pays-Bas étant à La Haye, on devait célébrer le jour suivant à Bruxelles l'anniversaire de la naissance du roi; mais la fête fut ajournée, une sourde agita-

Digitized by Google

tion régna dans la ville. Le 25 on menaça d'incendier le théâtre si les acteurs ne jouaient pas *la Muette de Portici*. Cette pièce ayant paru sur l'affiche, une foule immense assiégea la salle, et beaucoup de personnes n'y purent pénétrer. Les chants de liberté furent applaudis avec enthousiasme et répétés au dehors, à la fin du spectacle. Un groupe nombreux envahit l'imprimerie du *National*, feuille salariée par le gouvernement, et le domicile du libraire Libri Bagnano, qui la rédigeait. Cet établissement fut dévasté en peu d'instants. Les enseignes aux armes royales et les réverbères furent brisés, des attroupements allèrent au Palais de Justice casser les vitres de la cour d'assises. La foule grossie saccagea l'hôtel du ministère de la justice qui fut livré aux flammes et les maisons du directeur de la police, du commandant de la place et du gouverneur. A six heures du matin, les troupes réunies sur la place du Grand-Sablon tirèrent sur la multitude, qui perdit 3 hommes ; plusieurs furent blessés. L'exaltation populaire fut portée à son comble. Des ouvriers se rendirent en foule dans de grands établissements industriels appartenant à des hommes honorables, mais connus par leur attachement au gouvernement d'alors ; ils détruisirent les machines et mirent le feu aux habitations. Enfin le 27 la régence invita les habitants de Bruxelles à s'organiser en une garde provisoire. Cette voix fut entendue, la garde bourgeoise se partagea, sous le commandement du baron d'Hoogvorst, en huit sections. Par ce moyen, les attentats contre la propriété furent prévenus et réprimés, et l'ordre se rétablit dans la ville. Plusieurs Belges avaient arboré dans Bruxelles les couleurs françaises : celles du Brabant (rouge), de la Flandre (jaune), et du Hainaut (noire) les remplacèrent ; on trouva l'origine de leur union dans le blason du Brabant. Le noir est le fond de l'écusson, le jaune est la couleur du lion d'or, et le rouge celle de sa langue.

Une députation de cinq notables de la cité prit le chemin de la Haye, en vue de solliciter du roi la convocation des États-Généraux. A la nouvelle de l'insurrection, des ordres furent donnés pour que les troupes hollandaises se missent en marche. Dans une proclamation datée de Vilvorde, les princes déclarèrent qu'ils entreraient à Bruxelles suivis de la force militaire pour soulager le service de la bourgeoisie ; mais qu'auparavant les couleurs séditieuses devraient disparaître et être remplacées par la couleur de la maison d'Orange. A peine eût-on lu cette proclamation aux flambeaux, sur le balcon de l'hôtel-de-ville, que les cris : « Aux armes, Bruxellois ! » se font entendre. Des barricades s'élèvent aux entrées de la ville et le peuple organise toutes les dispositions pour la défense. A ce coup de tonnerre qui retentit dans Louvain, Liége, Verviers, Mons, Gand, Anvers, etc., les citoyens prirent les armes et veillèrent à leur sûreté. Les États-Généraux furent convoqués à la Haye pour le 13 septembre, Guillaume déclara positivement aux députés de Bruxelles qu'il avait seul le droit de nommer et de congédier les ministres ; qu'il ne pouvait, sans manquer à sa dignité, consentir à des demandes inspirées par la violence ; mais qu'il prendrait l'avis des États-Généraux. Le prince d'Orange, à la suite d'une convention, fit son entrée à Bruxelles, avec son état-major, le 1er septembre, au milieu de la garde urbaine, dont les étendards tricolores flottaient autour de lui. Bien que les députés se fussent portés garants de sa sûreté personnelle, il courut des dangers et n'entra que malgré lui dans la place de l'hôtel-de-ville, au lieu d'aller directement à son palais comme il le désirait ; ce ne fut que par des rues détournées, franchissant à cheval les barricades, qu'il parvint pâle et défait à son ancienne demeure. La réponse du roi à la députation de Bruxelles ayant été connue, on lacéra la proclamation royale. A cette occasion le prince d'Orange fut encore exposé à de nouveaux périls dans son palais, dont le peuple exaspéré provoquait l'attaque.

Des négociations ayant décidé qu'une séparation administrative de la Belgique et de la Hollande sous le sceptre des Nassau, serait l'unique moyen de rétablir entièrement l'ordre, le prince prit l'engagement de porter ce vœu au roi. Il se rendit à la Haye ; les troupes abandonnèrent Bruxelles. L'arsenal de Liége étant pris d'assaut par le peuple, le prince Frédéric déclara qu'il n'enverrait point de troupes contre cette ville. En ce moment Guillaume acceptait la démission du ministre Van Maanen. L'arrivée du prince d'Orange à la Haye, porteur du projet de la commission, produisit peu d'effet sur son père, qui déclara, dans une proclamation du 5 septembre, que le concours légal des États-Généraux ferait justice des prétentions exprimées dans les adresses. Cette décision, très-mal accueillie des Belges, les fit courir aux armes. Toutes les villes envoient des troupes à Bruxelles. Le prince Frédéric, donnant à une députation nouvelle qui exigeait formellement la séparation une réponse à peu près semblable à la proclamation royale, jeta le peuple encore une fois dans l'effervescence. Une commission de sûreté fut nommée par la régence, le 11 septembre.

Le roi ouvrit les États-Généraux : la seconde chambre décida la nécessité d'un changement à la constitution fondamentale, à la majorité de 50 voix contre 44 ; celle d'un changement dans la réunion des deux pays, à la majorité de 55 contre 43 ; les deux questions furent résolues affirmativement dans la chambre haute, à la majorité de 31 voix contre 7. Les États-Généraux déclarèrent, le 29 septembre, la séparation législative et administrative de la Hollande et de la Belgique, sous le gouvernement commun de la maison de Nassau, à la majorité de 89 voix contre 19. Les Belges n'attendirent point cette décision : le 20 septembre ils remplacèrent le gouvernement par un autre provisoire, dont les membres avaient été choisis sans qu'ils fussent présents ou eussent accepté. Quelques bourgeois notables, redoutant le règne de l'anarchie dont ils voyaient les symptômes, engagèrent le prince Frédéric à venir dégager la ville des étrangers qui l'agitaient. Le 23, au point du jour, 8,000 Holl., avec 28 pièces de canon, attaquèrent la ville sur quatre points. Six pièces et un petit nombre d'hommes leur étaient opposés ; le colonel français Mellinet et Don Juan Van-Halen se mirent à la tête des forces qui se présentèrent et repoussèrent les Hollandais dans toutes les directions, après quatre jours d'un combat presque sans exemple, vu la disproportion des moyens. Un tel succès enflamma les autres villes : Mons, Gand, Namur, Philippeville, chassèrent leurs garnisons ; celle de Liége évacua la citadelle le 6 octobre.

Le gouv. provisoire se constitua définitivement le 25 sept. ; il se composait de MM. le b. E. d'Hoogvoorst, Ch. Rogier, F. de Mérode, A. Gendebien, Vandeweyer, Jolly, J. Vanderlinden, Nicolay et de Coppin. Le 28, M. de Potter, arrivé de Paris, fut adjoint au gouvernement. Cette autorité décréta que les pays qui se sépareraient de la Hollande formeraient un état indépendant et qu'une assemblée nationale, convoquée à Bruxelles, procéderait au choix d'un gouvernement nouveau ; le gouvernement provisoire nomma une commission chargée de rédiger un projet de constitution qu'il publia sans l'adopter lui-même et qu'il soumit à l'examen d'un congrès national de 200 mem-

bres. Cependant Guillaume, mécontent de son fils aîné, qui avait déclaré vouloir seconder les hommes de la révolution, défendit de reconnaître son autorité et le disgracia. Le prince partit dès le lendemain pour l'Angl. Deux jours après, le général Chassé, commandant la citadelle d'Anvers, canonna et bombarda cette opulente cité durant sept heures, avec trois cents bouches à feu qui détruisirent 30 maisons, l'arsenal et des magasins considérables, dont la perte surpasse trois millions de francs. Un pareil acte n'était pas propre à calmer les deux partis. Le commerce demanda des dédommagements à la cour de la Haye, qui se renferma dans le silence.

Le congrès national se réunit le 10 novembre et le 18 l'indépendance de la Belgique fut proclamée, avec toutes réserves relatives au duché de Luxembourg. Le 22 novembre on adopta la forme monarchique à une majorité de 174 voix contre 13. Le 24 l'exclusion de la famille de Nassau de tout pouvoir en Belgique fut prononcée à la majorité de 161 voix contre 28. Les membres de la première chambre prirent le nom de *sénateurs*, et ceux de la seconde furent appelés *représentants*. On agréa la proposition de faire nommer les sénateurs par les électeurs de la chambre élective ; une autre proposition tendante à l'élection des sénateurs pour un temps double de celui de la chambre des députés fut aussi adoptée ainsi qu'une troisième portant que le sénat pourra être dissous et que le nombre de ses membres n'excédera point la moitié des représentans. M. de Potter, bien convaincu de l'impuissance de ses efforts pour le triomphe des principes républicains, avait donné sa démission dès le 15 novembre ; depuis il n'a plus reparu sur la scène publique.

Dès les premiers jours d'octobre 1830, le roi Guillaume s'était adressé à l'Autriche, à la France, à la Grande-Bretagne, à la Prusse et à la Russie, en leur qualité de puissances signataires des traités de Paris et de Vienne, pour les inviter à envoyer leurs plénipotentiaires à Londres, où ils se réuniraient en conférence comme arbitres entre lui et les Belges.

La conférence de Londres, qui craignait de voir la discorde s'étendre en Europe, se hâta d'en arrêter les progrès : une trêve de dix jours, entre les deux gouv., fut conclue le 25 nov., sur la base de l'acceptation des limites du 30 mai 1814. Après l'achèvement de la constitution, le congrès s'occupa du choix du chef de l'État. Le dépouillement du scrutin d'élection donna pour résultat, 191 membres présents, 97 voix pour le duc de Nemours, 74 pour le duc de Leuchtenberg, et 21 pour l'archiduc Charles. Le président proclama roi des Belges Louis-Charles-Philippe duc de Nemours, né le 24 octobre 1814. Une députation de dix membres du congrès, se rendit à Paris auprès de Louis-Philippe, qui l'accueillit parfaitement, mais refusa la couronne pour son fils. Le congrès avait donc encore une fois à pourvoir au trône. Le 24 fév. 1831, il nomma son président, M. Surlet de Chokier, régent provisoire ; il fut solennellement installé le lendemain ; les membres du gouv. provisoire déclarèrent leurs fonctions expirées. Le congrès leur vota une récompense de fl. 150,000. Il s'éleva dans plusieurs grandes villes de la Belgique quelques troubles qui furent peu sérieux ; on les attribua au parti hollandais. Le 4 juin, le congrès procéda à l'élection d'un roi. Le choix tomba sur le prince Léopold de Saxe-Cobourg, gendre du dernier roi d'Angl. et frère du duc régnant de Saxe-Cobourg. Sur 196 membres présents, 19 ne prirent point part un scrutin, 18 furent contre le choix d'un roi, 14 pour M. Surlet de Chokier ; on trouva un bulletin douteux. Le prince Léopold obtint les autres voix ; M. De Gerlache, président du congrès le proclama roi, sous condition qu'il accepterait la constitution. Une députation porta le décret au nouveau souverain. De vifs débats qui durèrent neuf jours, résultèrent du 26e protocole, dont l'acceptation était une condition du consentement de Léopold. Les 18 articles furent acceptés le 19 juillet. Le roi Léopold fit son entrée dans Bruxelles, le 21 juillet, et prêta serment à la constitution, sur la place Royale. Le régent se démit de ses fonctions le même jour, et le congrès déclara ses séances terminées. Les colléges électoraux furent convoqués pour le 29 août et la chambre des représentants pour le 8 septembre.

Mais le 2 août, les Hollandais attaquèrent à l'improviste le nouveau royaume, et les Belges, battus sur divers points, durent principalement le désastre à l'indiscipline et à l'inexpérience de leur milice. La France intervint d'une manière puissante, en faisant entrer une armée dans la Belgique, et les Hollandais se retirèrent. On conclut un armistice, suivi d'une trêve de six semaines, prolongée ensuite indéfiniment. Le roi nomma M. Van de Weyer son ministre plénipotentiaire auprès de la conférence de Londres pour conclure un traité définitif avec la Hollande. Une loi, tirée de la nécessité de repousser une invasion nouvelle, autorisa le roi à ouvrir les frontières aux armées étrangères, dans un cas pressant. L'attitude hostile de la Hollande fit augmenter successivement les forces belges, au point que l'armée fut portée à 114 mille hommes, soutenue de 150 pièces de campagne. Un tel état militaire devait absorber une masse de fonds hors de toute proportion avec les revenus du pays : aussi fallut-il recourir aux emprunts, voie périlleuse pour la fortune publique.

Un nouveau traité, proposé ou plutôt imposé par la conférence, fut adopté le 1er novembre par la chambre des représentans, à la majorité de 59 voix contre 38 et, le 3, par le sénat à la majorité de 35 voix contre 8 : le 15 ce traité, dit des 24 articles, fut signé à Londres, par les plénipotentiaires des cinq cours et le plénipotentiaire belge, M. Vandeweyer. Les plénipotentiaires hollandais refusèrent de le signer.

Ce traité compose le nouvel état des anciennes provinces méridionales des Pays-Bas, moins une partie du Luxembourg et du Limbourg, sur les deux rives de la Meuse, et moins Maestricht et sa banlieue ; il reconnaît la libre navigation du fleuve, selon les stipulations du congrès de Vienne ; l'usage des canaux coupant la Belgique et la Hollande, est déclaré commun aux deux peuples, de même que les routes entre Maestricht et Sittard, pour le commerce de transit avec l'Allemagne. Ce traité donne à la Belgique la liberté d'ouvrir de nouveaux canaux ; il charge ce pays de payer annuellement à la Hollande une rente de 8,400,000 flor., de la dette active des Pays-Bas, qui sera considérée comme dette publique du nouveau royaume, lequel paiement sera fait par moitié de six mois en six mois. Un protocole portait que cinq forteresses de la Belgique seraient rasées. Mons, Marienbourg, Philippeville, Ath, Menin ; l'ambassadeur français ne le signa point, et ce protocole est resté sans exécution.

Le traité du 15 novembre, ratifié par le roi des Belges le 22 du même mois le fut sans conditions ni réserves par la France le 24 suivant, et par l'Angleterre le 6 décembre. Le comte Alexis Orloff fut envoyé par le cabinet de St.-Pétersbourg à la Haye afin d'engager le roi Guillaume à accepter le traité ; ayant vu échouer tous ses efforts, le comte Orloff quitta la Haye après avoir officiellement déclaré que l'empereur de Russie croyait devoir laisser la Hollande supporter seule la responsabilité des événements qui pourraient

Digitized by Google

résulter de cet état de choses. Les agents d'Autriche et de Prusse adhérèrent à cette déclaration. Par suite les plénipotentiaires de ces deux puissances échangèrent les ratifications du traité du 18 avril, sous la réserve des droits de la confédération germanique en ce qui concernait la cession d'une partie du grand-duché de Luxembourg. Les plénipotentiaires russes échangèrent les ratifications le 4 mai, sous la réserve des modifications et amendements qui pourraient être apportés dans un arrangement définitif entre la Hollande et la Belgique, aux articles relatifs à la navigation de l'Escaut et des eaux intermédiaires entre ce fleuve et le Rhin, à la route ou canal à construire par Sittard vers l'Allemagne, et au partage de la dette. Le plénipotentiaire belge accepta cette ratification conditionnelle, mais en déclarant que l'arrangement définitif entre la Belgique et la Hollande dont il était question dans la réserve devait être un arrangement de gré à gré. Le plénipotentiaire belge demanda à la conférence qu'avant toute nouvelle négociation sur les parties du traité susceptibles de modifications, les troupes hollandaises évacuassent la Belgique. Ce point fut admis par la conférence, mais la Hollande offrit d'ouvrir directement une négociation avec la Belgique pour parvenir à un arrangement à l'amiable sur quelques parties du traité. Ainsi la Belgique et la Hollande étaient disposées à ouvrir cette négociation, mais l'une avant, l'autre après l'évacuation territoriale, et ni l'une ni l'autre ne voulait céder. Vainement le plénipotentiaire belge réclamait auprès de la conférence l'emploi des mesures coercitives pour forcer le roi Guillaume à accepter le traité; la conférence ne croyait pas pouvoir prendre ces mesures parce que tous les moyens pacifiques ne paraissaient pas épuisés. Dans ces circonstances le général Goblet, ministre des affaires étrangères de la Belgique, pour démontrer que la Hollande n'avait pas réellement pour but d'entrer en négociation fit signifier à la conférence que le plénipotentiaire belge était muni des pouvoirs nécessaires pour négocier directement avec la Hollande. Le plénipotentiaire hollandais ayant écarté cette proposition, la conférence adopta le principe des mesures coercitives; la France et l'Angleterre signèrent une convention pour arriver à l'évacuation du territoire belge. Le blocus des ports de la Hollande et l'embargo sur ses bâtiments de commerce n'ayant pu vaincre l'obstination du roi, il fut décidé par les deux puissances que la citadelle d'Anvers serait assiégée. Cinquante mille Français, sous le commandement du maréchal Gérard, entrèrent en Belgique, le 15 novembre; les ducs d'Orléans et de Nemours prirent part à l'expédition, qui fit capituler la forteresse en 24 jours, après 95,000 coups d'artillerie tirés des deux côtés. Le général Chassé, qui la commandait, se rendit, avec cinq mille hommes, par capitulation du 23 déc. 1832; ils furent conduits en France. De nouvelles négociations s'ouvrirent entre les gouv. de Fr. et d'Angl (auxquels on associa secrètement le gouv. belge), d'une part, et le gouv. holl., de l'autre, en maintenant le blocus maritime; elles avaient pour but de terminer les difficultés avec la Holl. en faisant conclure un traité définitif. La chambre des représentants voulant forcer le ministère à recourir à des mesures énerg. n'alloua le budget de la guerre sur pied de guerre que pour six mois. Le ministère, ayant fait du vote une question d'existence, offrit au roi de se retirer. Le roi fit de vaines tentatives pour former un nouveau cabinet et la dissolution de la chambre fut prononcée le 28 avril 1833. Une convention fut signée à Londres entre les plénipotentiaires français, anglais et hollandais le 28 mai suivant. D'après cette convention l'embargo était levé, les bâtiments relâchés, les militaires détenus en France reconduits en Holl. Le roi de Holl. s'engagea à ne point recommencer les hostilités avec la Belgique et à laisser la navigation de l'Escaut entièrement libre tant que les relations entre la Holl. et la Belgique ne seraient pas réglées par un traité définitif. La navigation de la Meuse était ouverte au comm. et les communications de Maestricht avec la Holl. et l'Allemagne déclarées libres. La stipulation relative à la cess. des hostil. comprit le grand-duché de Luxemb. et la partie du Limb. occ. par les Belges. Les puissances contractantes s'engagèrent à s'occuper sans délai du traité définitif. Quelques excès bientôt réprimés furent commis à Anvers et à Gand contre des journaux orangistes. La conférence de Londres reprit ses séances le 15 juillet et entendit séparément les plénipotentiaires belges et holl. Le cabinet de la Haye prit l'engagement de fournir le consentement de la Diète germanique et des agnats de la maison de Nassau à la cession de la partie Wallonne du Luxembourg, mais la confér. ayant acquis la certitude qu'aucune démarche n'avait été faite à cet égard, suspendit les négociations et en subordonna la reprise à l'accomplissement de l'engagement contracté par le roi Guillaume. La mise en accusation du ministre Lebeau proposée par M. Gendebien, sous prétexte de violation des art. 7 et 128 de la constitution, fut rejetée par 53 voix contre 18. Une convention milit., signée à Zonhoven le 18 nov. entre le général Hurel commandant la 1re division de l'armée belge et les généraux Saxe-Weimar et Dibbets, régla toutes les mesures relatives à une route milit. pour les troupes de l'armée des Pays-Bas de Maestricht en Holl., et les communications de cette fort. avec l'Allemagne. A cette convention était annexée une déclaration du commandant de Maestricht portant que par suite d'ordres reçus de la Haye, on cessait de percevoir le droit provincial sur la Meuse. La convention reconnaissait d'ailleurs, dans son préambule, la connexion entre la navigation de la Meuse et la liberté des communications de Maestricht. Cet acte est le premier qui soit intervenu entre la Holl. et la Belgique.

Des hommes armés sortis de Luxembourg avaient enlevé, sur le territoire belge, le sénateur Thorn, pour le conduire dans la forteresse de cette ville le 17 avril 1832, il demeura captif jusqu'au renvoi (23 novembre) des frères Tornaco, prisonniers à leur tour, et qui avaient participé à cet enlèvement. Au commencement de 1834 une circonstance semblable a rempli les Belges d'une violente indignation. Le général Dumoulin, désapprouvant les actes du commissaire de district Hanno concernant l'inscription des jeunes gens de la milice de son ressort, envoya des soldats prussiens armés, qui pénétrèrent la nuit, par une fenêtre, dans le domicile du commissaire et l'emmenèrent garrotté à Luxembourg, où il resta 12 jours prisonnier. Cette fois les réclamations de la France et de l'Angleterre, appuyées de promptes mesures militaires des Belges, furent si énergiques que M. Hanno recouvra sa liberté par les ordres mêmes de la diète de Francfort.

Le 9 août 1832 le roi a épousé à Compiègne Louise d'Orléans, fille aînée du roi Louis-Philippe. Depuis les ratifications du traité du 15 novembre le roi Léopold a été successivement reconnu par la plupart des puissances de l'Europe et de l'Amérique qui ont envoyé leurs ministres à Bruxelles.

Le 1er mai 1834, la loi portant établissement d'un chemin de fer d'Ostende à Verviers fut promulguée, et le 5 mai 1835, l'inauguration de la partie de ce chemin de Bruxelles à Malines, point central, eut lieu avec une grande solennité. Le 3 mai 1836, les auto-

Digitized by Google

rités supérieures ont fait avec le même appareil l'ouverture du chemin de Bruxelles à Anvers. De grandes fêtes, auxquelles le roi et la reine ont pris part, ont été données à cette occation, dans cette dernière ville.

Sous peu de temps la Belgique sera couverte d'un vaste réseau de chemins de fer qui centupleront les communications et ouvriront de nombreux débouchés à son industrie. Le commerce étranger n'attend pour suivre cette voie rapide, à l'exclusion même du Rhin, que son achèvement d'Ostende et d'Anvers à Verviers, et son prolongement jusqu'à Cologne, par une société de capitalistes prussiens. La loi du 18 juin 1836 sur le transit assure à la Belgique le passage de toutes les marchandises en destination pour l'Allemagne et leurs retours. Les premiers résultats du chemin de fer construit de Bruxelles à Malines et à Anvers sont considérables et bien au-delà des plus légitimes prévisions. A la Belgique la gloire et les avantages de l'établissement du premier système de chemin de fer sur le continent et dans un espace de soixante lieues. Il se fait en Belgique un immense mouvement d'affaires, la paix a éveillé l'esprit d'association. Outre l'ancienne banque (société générale pour favoriser l'industrie nationale), une banque dite de Belgique a été créée en 1835; des sociétés de commerce, des associations pour l'exploitation des mines de houille, des forges, etc., etc., se sont élevées successivement et ont amené une circulation considérable de capitaux dans ce riche et beau pays.

* **BELGINUM**, v. de la Gaule, à l'E. de *Trèves*; auj. *Binghen*.

* **BELGIUM**, les ci-devant Pays-Bas.—Contrée de la Belgique, séjour des quatre légions de César (la Picardie).

BELGODERE, près l'Ile Rousse, *Bastia* (Corse).

BELGOROD. Voy. BIELGOROD.

BELGRADE, *Alba-Græca, Taurunum, Singidunum*, gr. et cél. v. de la Turq. d'Eur., cap. de la Servie, au confl. de la Save et du Danube, avec une citad. au sommet d'un rocher escarpé : entourée de hautes murailles, flanquée de tours et environn. d'un triple fossé, résid. du pacha de Servie. Souvent prise et reprise par les Autrich. et les Turcs. Patrie de l'empereur Jovien ; belle mosquée ; comm. important : 30,000 hab. Fabr. d'armes et d'ouvrages en fer, d'étoffes de soie et de coton, de cuirs. Siége d'un archevêché Grec. A 54 l. S. de Bude, 160 N. O. de Constantinople, 106 S. E. de Vienne. Lat. N. 44. 43. long. E. 18. 21.—Joli vill. du Roumili, près de Constantinople. — *Elyma*, pet. v. de la Haute-Albanie (Turq. d'Eur.), dans les mont.; à 8 l. S. E. d'Alessio.

BELGRADO, pet. v. du roy. Lomb.-Vénit., avec un chât.; à 10 l. N. E. de Trévise.

BELGRAM, v. de l'Oude (Ind.). Lat. N. 27. 23. long. E. 83. 38.

BELHADE, *Liposthey*, Landes (Gasc.).

BELH-AVEN. Voy. ALEXANDRIE.

BELHOMER, *Champrond*, Eure-et-Loir (Perche).

BELHOTEL, *Vimontier*, Orne (Norm.).

* **BELIA**, Belchite.

* **BELICA**, Bellay.

BELICE ou BELICI, *Hypsa*, gr. riv. dans la partie occid. de la Sicile.

BELIET, *Bordeaux*, Gironde (Bordelais). Forges et fourneau.

BELIEU, *Morteau*, Doubs (Fr.-Comté). Verrerie.

BELIGNAT, *Nantua*, Ain (Bugey).

BELIGNIEUX, *Montluel*, id.

BELIGNY, *Villefranche-sur-Saône*, Rhône (Beaujolais).

* **BELILUCANUS**, Balaruc.

BELIN, chef-lieu de canton; arr. et à 10 l. S. E. de *Bordeaux*, Gironde (Bazadois). Forges, fourneaux et acierie.

— (Fort), *Salins*, Jura (Fr.-Comté).

BELIS, *Mont-de-Marsan*, Landes (Gasc.).

BELITZ, pet. v. de la Marche de Brandebourg (Prusse). A 10 l. S. O. de Berlin. Fabr. de toiles, cult. du lin. 2,000 hab.

BELK, une des îles Serangani (Gr.-Océ.); à 4 l. de Magindanao.

BELJOYOSO, b. du Milanais (roy. Lomb.-Vénit.), sur le Pô; près de Pavie.

* **BELISAMA-ÆSTUARIUM**, go. sur la côte occid. de la Gr.-Bret.; la baie de *Liverpool*.

BELLAC, pet. v. et anc. cap. de la Basse-Marche (Hte.-Vienne), sur une émin. baignée par le Vincou et la Bazine, entre trois vallées; ch.-l. de s.-préf., trib. de prem. inst. 3,600 hab. Fabr. et comm. de couvertures, draps, toiles, chapeaux, papiers; fonderies, tann. A 8 l. N. O. de Limoges, 92 S. O. de Paris. Beaucoup de châtaigniers au territ.

BELLACOURT, *Arras*, Pas-de-Calais (Artois).

BELLAGIO, b. du roy. Lomb.-Vénit., sur le lac de Côme.

BELLAGNE, *Salins* (*Jura*), Doubs (Fr.-Comté).

BELLAING, *Valenciennes*, Nord (Hainaut).

BELLAIR, v. du Maryland (Ét.-Unis), à 32 l. O. S. O. de Philadelphie, et 8 l. de Baltimore.

BELLAIRE, c. de la pr. de Liége (Belg.), près de la même v. 750 hab.

* **BELLANDA**, Nice.

BELLANO, pet. v. du roy. Lomb. Vénit., sur la rive or. du lac de Côme: belle cascade. A 13 l. N. de Milan.

BELLANTRE, vill. de Savoie, à 13 l. E. de Chambéry.

BELLARCORDEL, *Arras*, Pas-de-Calais (Artois.)

BELLARY, *Donzy*, Nièvre (Nivernais).

BELLAS, pet. v. d'Estram. (Port.); eaux minér. A 3 l. N. O. de Lisbonne.

BELLASPORE, v. du Delhi (Ind.); résid. de la gouvernante du Calower. Lat. N. 31. 55. long. E. 74.

BELLAVESNES, *Abbeville*, Somme (Ponthieu).

BELLAVILLIERS, *Bellesme*, Orne (Norm.).

BELLAY, *Castelfranc*, Lot (Quercy).

— , *Châlons-sur-Marne*, Marne (Champ.).

BELLE, *Boulogne-sur-Mer*, Pas-de-Calais (Pic.).

BELLE-AFFAIRE, *Sisteron*, B.-Alpes (Prov.).

BELLE-ASSISE, château. Voy. JOSSIGNY.

BELLEAU, *Château-Thierry*, Aisne (Brie).

— , *La Ferté-Gaucher* (*Seine-et-Marne*), Marne (Brie).

— , *Pont-à-Mousson*, Meurthe (Lorraine).

BELLEBAT, *Cadillac*, Gironde (Bordelais).

— , *Linas*, Seine-et-Oise (Hurepoix). Voy. MARCOUSSIS.

— , *Versailles*, Seine-et-Oise (Ile-de-Fr.).

BELLE-BEEK, pet. riv. qui se jette dans la Dendre, près de Teralphène.

BELLE-BRANCHE, *Sablé* (*Sarthe*), Mayenne (Maine). Anc. abb. de bernardins.

BELLEBRUNE, *Boulogne-sur-Mer*, Pas-de-Calais (Pic.).

BELLECHAMBRE, *Le Touvet*, Isère (Dauphiné).

BELLECHASSAIGNE, *Ussel*, Corrèze (Limousin).

BELLECHASSE, b. du Bas-Canada (Amériq. sept.), à 10 l. N. E. de Quebec.

BELLECHAUME, *Brinon*, Yonne (Champ.).

BELLECIN, *Orgelet*, Jura (Fr.-Comté).

BELLECOMBE, *Le Buis*, Drôme (Dauphiné).

Digitized by Google

BELLECOMBE, *Le Touvet*, Isère (Dauphiné).
— , *Saint-Claude*, Jura (Fr.-Comté.).
— , *Issingeaux*, H.-Loire (Velay). Anc. abb. de bernardines.
BELLE-CÔTE (la), *Rosny-sur-Seine*, Seine-et-Oise (Ile-de-Fr.).
BELLE-COUR-LA-RIVIÈRE, *Montargis*, Loiret (Gatinais).
BELLECOURT, *Blamont*, Meurthe (Lorraine).
— , *Luneville*, id.
BELLECROIX, *id.* id.
BELLE-ÉGLISE, vill. de l'Ile-de-Fr. (Oise), sur le *Rû* de Méru, arr. de Senlis. Pop., y compris les ham. de *Gandicourt*, *Landrimont*, *Montagny-Prouvaires*, et le chât. de *St.-Just*. 400 hab. Terres en labour, bois et prairies. A 10 l. N. de Paris, 1 l. et dem. de Neuilly-en-Thel. *Chambly*.
BELLE-ÉGLISE, *Doulens*, Somme (Pic.).
BELLE-ÉPINE. Voy. THIAIS.
BELLE-ÉTOILE, *Tinchebrai*, Orne (Norm.). Anc. abb. de prémontrés.
BELLEFAYE, *Boussac*, Creuse (Berry).
BELLEFOND, *Dijon*, Côte-d'Or (Bourg.).
— , *Cadillac*, Gironde (Bordelais).
— , *Le-Fay-Billot*, Hte.-Marne (Champ.).
— , *Seés*, Orne (Norm.).
— , *Chavigny*, Vienne (Poitou).
BELLEFONTAINE, *Is-sur-Tille*, Côte-d'Or (Bourgogne). Forges.
— , *Besançon*, Doubs (Fr.-Comté).
— , *Morey*, Jura (Fr.-Comté).
— , *Beaupréau*, Maine-et-Loire (Anjou). Anc. abb. de bénédictins.
— , *Mortain*, Manche (Norm.).
— , *Clermont-en-Argonne*, Meuse (Champ.).
— , *Metz*, Moselle (Lorraine).
BELLEFONTAINE, vill. de l'Ile-de-France (Seine-et-Oise), arr. de Pontoise, anc. seigneurie. Pop., env. 300 habit. Grains et prairies; chât. Dans une vallée; à 6 l. et demie N. de Paris, 3 quarts de l. E. de *Luzarches*. Tuilerie.
BELLEFONTAINE (grand *et* pet.), *Poissy*, Seine-et-Oise (Ile-de-Fr.).
—, *Abbeville*, Somme (Picardie).
—, *Plombières*, Vosges (Lorraine) : 2,400 habit. Forges, coutellerie.
BELLE-FONTAINE, c. de la prov. de Namur (Belg.) à 2 l. de Gedinne, 8 l. de Dinant, 110 hab.
BELLEFOSSE, *Molsheim*, B.-Rhin (Alsace).
—, *Yvetot*, Seine-Infér. (Normandie).
BELLEGARDE (Pont de), rel. de p., chât.; *Illon-de-Michaille*, Ain (Bugey); au confl. du Rhône et de la Valserine.
BELLEGARDE, *Limoux*, Aude (Lang.).
—, *Rodez*, Aveiron (Rouergue).
— (*Bellogardia*), ch.-l. de cant.; arr. et à 3 l. E. N. d'*Aubusson*, Creuse (Marche).
—, *Monpon*, Dordogne (Périgord).
—, *Die*, Drôme (Dauphiné).
—, *Beaucaire*, Gard (Lang.).
—, *l'Ile-en-Jourdain* (*Gers*), Haute-Garonne (Armagnac).
—, *Auche*, Gers (Armagnac).
—, *Beaurepaire*, Isère (Dauphiné).
—, *Chazelles*, Loire (Forez).
—, *Boiscommun*, Loiret (Gatinais).
—, *Céret*, Pyrén. or. (Roussillon). Chât. fort, au-dessus du Col-de-Pertuis, entre Céret et Jonquières, sur la frontière de Catalogne.
BELLEGARDE, *Albi*, Tarn (Haut-Lang.).
—, *Lavaur*, id.
—, *Montauban*, Tarn-et-Gar. (Lang.).
* **BELLEGARIUM**, Balaguer.
BELLEGEM, c. de la prov. de la Flandre or. (Belg.) à 1 l. et demie S. de Courtray.
BELLEHERBE, *St.-Hippolyte-sur-le-Doubs*, Doubs (Franche-Comté).
BELLE-IDÉE (la), *Crecy*, Seine-et-Marne (Brie).
BELLE-ÎLE, île de l'Amér. sept., à l'entrée du détroit de même nom, entre la terre de Labrador et l'île de Terre-Neuve. Lat. N. 51. 55. l. O. 55. 45. — Autre près de la côte E. de Terre-Neuve. Lat. N. 50. 47. l. O. 58.
BELLE-ÎLE, *Brissac*, Marne-et-Loire (Anjou).
BELLE-ÎLE (la), *Lagny*, Seine-et-Marne (Brie).
BELLE-ÎLE-EN-MER, *Calonesus*, *Vindili*, île de France, à 6 l. de la côte mérid. de Bretagne (Morbihan), d'env. 6 l. de long sur 2 de large; ch.-l. de cant., bur. de p.; 5,600 habit. Rochers escarpés, salines, territ. fert. et agréable; petit cabotage, pêche de sardines. Ch.-l., St.-Palais; citad. A 9 l. S. O. de Vannes, 128 O. de Paris. Lat. N. 47. 17. l. O. 3. 25.
BELLE-ÎLE-EN-TERRE, ch.-l. de cant.; rel. et bur. de p., route de Paris à Brest : 800 habit. Arr. à 3 l. O. de Guingamp, Côtes-du-Nord (Bretagne), 123 l. O. de Paris.
BELLEJAME, chât. Voy. MARCOUSSIS.
BELLEM, c. de la prov. de la Flandre-or. (Belg.), à 3 l. de Gand, 1400 hab.
BELLEMACKER, *Thionville*, Moselle (Lorraine).
BELLEMAGNY, *Belfort*, H.-Rhin (Alsace).
BELLEMARE, Seine-Infér. (Normandie). A 12 l. de Rouen, 47 N. O. de Paris.
BELLEMONT, *Vic-Fezensac*, Gers (Armagnac).
BELLENAVE, *Gannat*, Allier (Auvergne).
BELLENCOMBRE, ch.-l. de cant.; arr. et à 3 l. S. E. de Dieppe, 1 l. et dem. de *St.-Saen*, Seine-Infér. (Normandie); sur la riv. d'Arques.
BELLENCOURT, *Abbeville*, Somme (Picardie).
BELLENEUVE, *Mirebeau-sur-Bèze*, Côte-d'Or (Bourgogne).
BELLENGARD, *Limoux*, Aude (Lang.)
BELLENGLISE, *St.-Quentin*, Aisne (Picardie).
BELLENGREVILLE, *Caen*, Calvados (Normandie).
—, *Dieppe*, Seine-Infér. id.
BELLENOT-SOUS-POUILLY, *Sombernon*, Côte-d'Or (Auxois).
—la-Maison, *Aignay*, Côte-d'Or (Bourg.).
BELLENOUE, *Lucon*, Vendée (Poitou).
BELLEPANNE, *Trappes*, Seine-et-Oise (Ile-de-Fr.).
BELLEPERCHE, *Castelsarrasin*, Tarn-et-Garonne (Lang.).
—(Forêt de), *Le Dorat*, Hte.-Vienne (Marche).
BELLEPLACE, *Villeneuve-St.-Georges*, Seine-et-Oise (Ile de-Fr.).
BELLERAY, *Verdun*, Meuse (Lorraine).
BELLEROCHE, *Beaujeu* (*Rhône*), Loire (Beaujolais).
BELLERSHEIM, b. du gr.-d. du Bas-Rhin; à 1 l. S. d'Arensberg.
BELLES-CROIX (les), *Étampes*, Seine-et-Oise (Beauce).
BELLESERRE, *Revel* (*Haute-Garonne*), Tarn (Lang.).
BELLESME, *Belesma*, pet. v. du Perche (Orne), près d'une belle forêt; ch.-l. de cant.; 3,000 habit. Toiles, nanquinets, siamoises; papeterie; fonderie de boulets et d'obus : eaux minér. Foires le 4e jeudi de carême et le 28 oct. : chevaux et bestiaux. Arr. et à 4 l. S. de Mortagne, 42 O. q. S. de Paris.
BELLESME, *Lagny*, Seine-et-Marne (Brie).
BELLESTEIN (Chât. de), *Bitche*, Moselle (Lorraine).
BELLEU, *Soissons*, Aisne (Pic.).

Digitized by Google

BELLEUSE, *Grandvilliers (Oise)*, Somme (Beauvoisis.

BELLEVAUX, c. de la p. de Luxembourg (Belg.), près de Bouillon et à quatre l. et un quart de Neufchâteau; 280 hab.

BELLEVAUX-EN-MORVANT, *Moulins-en-Gilbert*, Nièvre (Nivern.). Anc. abbaye de prémontrés.

—lès-Cirey, *Rioz*, Haute-Saône (F.-Comté). Anc. abbaye de bernardins.

BELLEVESVRE (Forêt de), *Gray*, Haute-Saône (Fr.-Comté).

—, *Verdun-sur-Saône*, Saône-et-Loire (Bourg.).

BELLEVILLE, *Buzancy*, Ardennes (Champ.).

—, *Nogent-sur-Seine*, Aube (Champ.).

—, *Neuwy-sur-Loire* (*Nièvre*), Cher (Nivernais).

—, *Caraman*, Hte.-Garonne (Lang.).

—, rel. de p., *Pont-à-Mousson*, Meurthe (Lorraine).

—, *Verdun*, Meuse (Lorraine).

—, *Frévent*, Pas-de-Calais (Artois).

BELLEVILLE, anciennem. **SAVIE ET POITRONVILLE**, *Saviæ*, vill. de l'Ile-de-France (Seine), arr. de St.-Denis, sur une mont., hors des barrières de Paris. Pop., y compris le *Menil-Montant* et *la Courtille*, 2,800 hab. Grains, vignes, carrières et fours à plâtre; manuf. de terre blanche, fabr. d'acier; maisons d'éducat. et de campagne; guinguettes. Favart y est mort en 1792, à l'âge de 82 ans. Prés St.-Gervais, lieu de promenade et de divertissements. *Banlieue*.

BELLEVILLE, *Limours*, Seine-et-Oise (Ile de Fr.).

—, *Tôtes*, Seine-Infér. (Norm.).

—, *Niort*, Deux-Sèvres (Poitou).

—, rel. de p., *Bourbon-Vendée*, Vendée (Poitou).

—sur-Mer, *Dieppe*, Seine-Infér. (Norm.).

BELLEVILLE-SUR-SAÔNE, *Bella-Villa*, pet. v. du Beaujolais (Rhône), près de la Saône; ch.-l. de cant.; bur. de p., route de Paris à Lyon : 2,000 hab. Vins; fabr. de toiles et étoffes de coton. Anc. abbaye fondée par les sires de Beaujeu, qui y avaient leurs tombeaux. Arr. et à 3 l. N. de Villefranche, 106 S. E. de Paris.

BELLEVUE, *Aubenton*, Aisne (Pic.).

—, *Mortagne-sur-Huisnes*, Orne (Perche). Verrerie.

—, *Étampes*, Seine-et-Oise (Beauce).

—, beau château sur le bord de la Seine. Voy. **MEUDON**.

— les-Bains. Voy. **BOURBON-LANCY**.

BELLEY ou **BELLAY**, *Bellicium*, v. de Fr., anc. cap. du Bugey (Ain), près du Rhône; ch.-l. de préf., évêché suffr. de Besançon, trib. de prem. inst., soc. d'agric., pet. sémin., congr. relig.; 4,000 hab. Fabr. d'ind.; tannerie, imprim., libr. A 16 l. E. de Bourg, 126 l. S. E. de Paris. Cédée à la Fr., en 1601, par Charles-Emmanuel, duc de Savoie; réduite en cendres le 2 août 1385. Foire de bestiaux le 9 novembre; la cathédrale, monument remarquable, est construite sur les ruines d'un temple à Vesta.

BELLEY, *Troyes*, Aube (Champ.).

—Doux, *Nantua*, Ain (Bugey).

* **BELLICASTRO**, Belcastro.

BELLICOURT, *le Câtelet*, Aisne (Pic.).

BELLIÈRE (la), *La Haye-Paynel*, Manche (Norm.).

—(la), *Mortrée*, Orne (Norm.).

—(la), *Forges*, Seine-Infér. (Norm.).

BELLINGEN, c. de la pr. du Brabant, à une l. de Hal et à quatre de Bruxelles; 400 hab.

BELLIGNÉ, *Varades*, Loire-Infér (Bret.).

BELLIGNIES, *Bavay*, Nord (Hainaut).

BELLINGHAM, b. du Northumberland (Anglet.); à 11 l. N. O. de Newcastle. — Autre du c. de Norfolk, dans le Massachusetts (États-Unis); à 11 l. S. de Boston. — Baie, sur la côte occid. de l'Amér. sept. Lat. N. 48. 36. l. E. 235. 25.

BELLINZONA, *Bilitio*, v. de la Suisse, ch.-l. du cant du Tésin, avec trois chât. sur des coll., dans une plaine, sur la gauche du Tésin; à 2 l. N. du lac Majeur, et 14 E. de Zurich. Lat. N. 46. 4. l. E. 6. 20.

BELLIOLE (la), *Chéroy*, Yonne (Gatinais).

* **BELLI-RIPARII-CASTRUM**, Beaurepaire.

BELLITZ, b. de Prusse (Moy.-Marche); à 11 l. S. O. de Berlin.

BELLOC, *Mirepoix*, Ariège (Haut-Lang.).

—, *Saint-Girons*, Ariège (Comminge).

—, *Mirande*, Gers (Astarac).

—, *Plaisance*, Gers (Armag.).

—, *Lipostheÿ*, Landes (Gasc.).

—, *Prades*, Pyrénées-Orientales (Roussillon).

BELLOCQ, *Orthès*, Basses-Pyrénées (Béarn).

* **BELLOMONTIUM**, Beaumont.

BELLON, *La Graulle*, Charente (Angoumois).

—, *Villedieu*, Manche (Norm.).

BELLONNE, *Douay* (*Nord*), Pas-de-Calais (Flandre).

BELLONS, *Barcelonnette*, Basses-Alpes (Prov.).

* **BELLOQUADRA**, Beaucaire.

BELLOT, *Rebais*, Seine-et-Marne (Brie).

BELLOU, *Lisieux*, Calvados (Norm.).

—, *Meaux*, Seine-et-Marne (Brie).

—au Houlme, *Domfront*, Orne (Norm.).

BELLOUET, *Lisieux*, Calvados (Norm.).

BELLOU-LE-TRICHARD, *Bellesme*, Orne (Perche).

—sur-Huisne, *Regmalard*, Orne (Perche). Papeterie.

* **BELLOVACES**, pp. puissant et belliq. de la seconde Belgique (dans le *Beauvoisis*); ch.-l. Bellovacum (*Beauvais*). Voy. **CÆSAROMAGUS**.

BELLOVAR, v. de la Croatie (Autriche), sur les frontières de l'Esclavonie.

BELLOY, *Compiègne*, Oise (Beauvoisis). Anc. baronnie.

BELLOY ou **BELOY**, vill. du Vexin-Franc. (Seine-et-Oise), arr. de Pontoise : 800 hab. Terr. en labour, vallons plantés d'oseraie; filature. A 6 l. et demie N. de Paris. 1 l. S. O. de *Luzarches*.

BELLOY-EN-SANTERRE, *Péronne*, Somme (Pic.).

—sur-Mer, *Eu* (*Seine-Infér.*), Somme (Norm.).

—sur-Somme, *Picquigny*, Somme (Pic.).

—Saint-Léonard, *Poix*, Somme (Pic.).

BELLOZANE, *Gournay*, Seine-Infér. (Norm.). Anc. abbaye de prémontrés.

BELLUIRE, *Pons*, Charente-Infér. (Saintonge).

BELLUMCONDAH, v. de l'Inde. Lat. N. 16. 22. l. E. 77. 30.

BELLUNO ou **BELLUNE**, *Bellunum*, jol. pet. v. épisc. du roy. Lomb.-Vénitien, cap. du Bellunèze, sur la Piave : 7,400 indiv. Montag. et mines de fer au territ. A 15 l. N. de Venise. Lat. N. 46. 10. l. E. 9. 42.— Le Bellunèze, borné par le Tyrol et le Frioul, a env. 10 l. de long sur 7 de large.

* **BELLUS-JOCUS** ou **BELLOJOCUS**, Beaujeu.

* **BELLUS-LAUNOMARUS**, Bellomer.

* **BELLUS-LOCUS**, Beaulieu.

BELMÉNIL, *Omonville*, Seine-Infér. (Normandie).

* **BELMINA** ou **BELEMINA**, v. du Péloponèse, au N. de Sparte; à l'extrémité de l'Arcadie et de la Laconie.

BELMONT, v. de Syrie, à 3 l. S. de Tripoli.

BELMONT, *Belley*, Ain (Valromey).

—, ch.-l. de cant.; arr. et à 5 l. S. O. de *St.-Affrique*, Aveiron (Rouergue). Petit séminaire du dioc. de Rodez.

BELMONT, *Baume-les-Dames*, Doubs (Franche-Comté).
—, *Condom*, Gers (Gascogne).
—, *le Grand-Lemps*, Isère (Dauphiné).
—, *Dôle*, Jura (Fr.-Comté).
—, ch.-l. de cant.; arr. et à 5 l. N. E. de *Roanne*, Loire (Forez).
—, *Cahors*, Lot (Quercy).
—, *St.-Céré*, id.
—, *Anse*, Rhône (Lyonnais).
—, *Molsheim*, Haut-Rhin (Alsace).
—, *Luxeuil*, Haute-Saône (Fr.-Comté).
—, *Bruyères*, Vosges (Lorraine).
—, *Darney*, Vosges (Lorraine).

BELMONTE, pet. v. de la Calabre-Citér. (roy. de Naples); avec un beau chât.: marbres renommés. A 4 l. O. S. O. de Cosenza.

BELMONTET, *Cahors*, Lot (Quercy).
—, *Montauban*, Tarn-et-Garonne (Lang.).

BELMONT-LÈS-BUXIÈRES, *Le Fay-Billot*, Hte.-Marne (Champagne).
—, sur-Vaire, *Neufchâteau*, Vosges (Lorraine).

BELMONTELS, *Rabastens*, Tarn (H.-Lang.)

* **BELNA**, Beaune.

BEL-ŒIL, jolie c. dans la prov. du Hainaut, près d'Ath, dans laquelle se trouve le beau chât. appartenant au prince de Ligne.

* **BELON**, v. d'Espagne. Voy. **BELON**.

BELONA, pet. v. du Véronèse (Italie); à 4 l. N. de Garda.

BELOUCHISTAN, ou **BELOOCHISTAN**, grande contrée de l'Asie, située entre 25° et 31° 10 de lat. N. et entre 55° 14 et 67° 20 de long. E. entre le Sigistan, l'Afghanistan, la mer des Indes, le Laristan, le Kerman et le Sinde; occupée par les Belouches et les Brahoues, les prem. adonnés au vol et au pillage, et s'en glorifiant; les seconds, de mœurs tout-à-fait opposées; tous mahomét. et de la secte de Souni-Kelat; l'or, l'argent, le plomb, le fer, le cuivre, l'étain, etc., se trouvent dans les montagnes; grains, sucre, indigo, coton, dattes, amandes, et melons d'eau. Le commerce d'exportation consiste en productions naturelles du pays, auxquelles sont ajoutés: la soie, l'huile, les peaux, la laine, les chevaux, le salpêtre et le borax. Objets d'importation: châles, tapis, pierres précieuses, acier, ivoire, épiceries, toiles, mousselines, tabac, café et autres objets de luxe. La pop. s'élève à 3,000,000. Cap. Voy. **BALLOGISTAN**.

BELPECH, ch.-l. de cant.; arr. et à 5 l. S. O. de *Castelnaudary*, Aude (Haut-Lang.); sur la Vixiége.
—, *Saint-Martory*, Hte-Garonne (Comminge).
—, *Toulouse*, Haute-Garonne (Lang.).
—, *Grizolles*, Tarn-et-Garonne (Lang.).
—, *Montauban*, id.
—, *St.-Antonin*, Tarn-et-Garonne (Rouergue).

BELPUIG, *Perpignan*, Pyrén. Orient. (Roussillon).

BELRAIN, *St.-Mihiel*, Meuse (Barrois).

BELRUPT, *Verdun*, Meuse (Lorraine).
—, *Darney*, Vosges (Lorraine).

BELSAUVE, *Bourganeuf*, Creuse (Marche).

BELSELE, c. de la prov. de la Flandre or. (Belg.) près St.-Nicolas, 2,410 hab.

* **BELSEPHON**, lieu de passage des Hébreux sortant d'Egypte.

* **BELSIA**, la Beauce.

* **BELSINUM**, Boria.

BELSKOI, b. de la Russie asiat.; gouv. et à 40 l. N. E. d'Irkutsk.

BELT, deux détr. du Danemarck: l'un dit du *Grand-Belt*, entre les îles de Séeland et de Fionie; l'autre, le *Petit-Belt*, entre celle de Fionie et le Jutland. Passages périlleux, et moins fréquentés que le Sund.

BELTANCHE, *Metz*, Moselle (Lorraine).

BELTANGADY, v. du Mysore (Ind.); à 14 l. S. O. de Seringapatam.

BELTURET ou **BELTURBET**, v. du c. de Cavan (Irlande), sur l'Erne; à 20 l. de Dublin. Un dép. au parl.

BELUR, v. de la gr. Bucharie (Asie); ch.-l. d'une contrée très-élevée et très-froide. Lat. N. 37. l. E. 68. 35.

* **BELUS**, pet. riv. au N. de la Palestine; emb. à la Médit., près de Ptolémaïs.

BELUS, *Dax*, Landes (Gasc.).

BELVAL, *Buzancy*, Ardennes (Champ.).
—, *Mézières*, id.
—, *Coutances*, Manche (Norm.).
—, *Dormans*, Marne (Champ.).
—, *Saint-Menehould*, id.
— *Saint-Pol-sur-Ternoise*, Pas-de-Calais (Artois).
—, *Charmes*, Vosges (Lorr.).
—, *Raon*, id.

BELVEDER, *Etrechy*, Seine-et-Oise (Ile-de-Fr.).

BELVEDÈRE, près Sartène, *Ajaccio*, Corse.

BELVEDÈRE, *Elis*, v. ruinée de la Grèce, sur le Pénée, cap. de la prov. du même nom, près de la côte occid. de la Morée, la plus fert. et la plus riche de cette presqu'île: (la *Messénie* et l'*Elide* des anciens). A 10 l. S. de Patras, 27 O. de Corinthe. Lat. N. 37. 59. l. E. 17. 5. — V. de la terre d'Otrante (roy. de Naples), avec un chât. A 2 l. E. de Tarente. — Beau chât. du duc de Saxe-Weimar; ménagerie, jardins magnifiques.

BELVEZ ou **MONCUQ**, pet. v. du Périgord (Dordogne): ch.-l. de cant.; sous-insp. forest.: 2,200 hab. Comm. surtout en huile. Arr. et à 5 l. S. O. de Sarlat, 136 S. O. de Paris. Foire de 3 j. le 11 août. Tannerie.

BELVEZ, *Castillon*, Gironde (Guienne).

BELVÈZE, *Limoux*, Aude (Lang.).

BELVEZÉ, *Espalion*, Aveiron (Rouergue).
— *Lauzerte*, Tarn-et-Gar. (Quercy).

BELVEZET, *Uzès*, Gard (Lang.).
—, *Mende*, Loire (Gévaudan).

BELVIANES, *Limoux*, Aude (Lang.).

BELVIS, *Quillan*, Aude (Lang.).

BELVOIR ou **BELVOYE**, *Baume-les-Dames*, Doubs (Franche-Comté).

BELZ ou **BELS**, ch.-l. de cant., arr. et à 3 l. E. de l'Orient, 2 et dem. O. d'*Auray*, Morbihan (Bret.).

BELZ, *Belza*, v. cap. de la Gallicie or. (Autr.); à 16 l. N. de Lemberg.

BELZAGOT, *Blanzac*, Char. (Angoumois).

BELZENDORF, b. de la V.-Marche (Prusse); à 12 l. de Stendal.

BELZIG, pet. v. du cerc. de Potzdam (Prusse). — Autre du d. de Saxe (Prusse); à 11 l. E. de Magdebourg.

BELZERGUE, *Saint-Géniez*, Aveiron (Rouergue).

BELZGYÉE, pet. v. de Pologne; à 5 l. S. O. de Lublin.

BELZUNCE, anc. baronnie de la B.-Navare (Basses-Pyrén.); à 3 l. S. E. de *St.-Palais*.

BEMBE, distr. de l'intér. de l'Afr. mér., derrière le Benguela.

BEMECOURT, *Verneuil*, Eure (Perche).

BEMELEN, com. de la prov. du Limbourg (Belg.), près de Maestricht, 160 hab.

BEMISTER, b. du c. de Dorset (Angl.). Marché.

Digitized by Google

BENNASIR, v. du Kerman (Perse); à 5 l. S. E. de Kerman.

BENONT, *Crespy*, Oise (Valois).

BEN ou BEIN, com. de la prov. de Namur (Belg.), près d'Andennes et à 4 l. de Namur, 790 hab.

BENA ou BECCABENA, roy. de Nigritie, aux mont. de Sierra-Léone; mines de fer.

BENAC, *Foix*, Ariège (pays-de-Foix).

—, *Tarbes*, Htes.-Pyrén. (Bigorre).

* **BENACUS-LACUS**, lac d'Ital. de 10 l. de long sur 3 de large, dans la Gaule Cisalpine, au N. de Mantoue; traversé par le *Mincius* (Mincio), sujet à des tempêtes fatales aux navigateurs. Les Allemands y furent défaits par l'emp. Claude II (après J.-C. 268); auj. le lac de *Garde*.

BENADRY ou BENATER, pet. v. de Bohême, où mourut Ticho-Brahé en 1601; sur une émin. près de l'Iser. A 8 l. N. E. de Prague.

BENAFORT, *Draguignan*, Var (Provence).

BENAGUES, *Pamiers*, Ariège (H.-Languedoc).

BENAINVILLIERS, *Poissy*, Seine-et-Oise (Ile-de-France).

BENAIS, *Mirepoix*, Ariège (H.-Languedoc).

—, *Bourgueil*, Indre-et-Loire (Anjou); dans un pays riche et délicieux.

BENAIZE, *Le Blanc*, Indre (Berry).

BENAJON, *Albi*, Tarn (H.-Languedoc).

BENAMÉNIL, *Lunéville*, Meurthe (Lorraine).

BÉNARÈS ou CASBY, *Banara*, v. consid. de l'Ind.; sur la rive sept. du Gange; autref. célèb. par son collége des Brames; une des plus commerç. des Indes, et remarq. par ses belles pagodes et sa mosquée, ch.-l. de distr. du même nom, lequel est très-fert. en cannes à sucre, indigo et opium. Aux Angl. depuis 1775, et résidence des autorités. Étoffes de soie, toiles de coton, opér. de banque. A 166 l. N. O. de Calcutta. Lat. N. 25. 30. l. E. 80. 40.

BENARU, v. du Farsistan (Perse); à 36 l. S. E. de Schiras.

BENARVILLE-PUTOT, *Fauville*, Seine-Infér. (Normandie).

BENASA, v. du Thibet (Ind.); à 6 l. N. de Sirinagur.

BENASSAIS, *Lusignan*, Vienne (Poitou).

BENASTE (la), *Saint-Jean-d'Angely*, Char.-Inférieure (Saintonge).

— (la), *Machecoul*, Loire-Infér. (Bretagne).

—, *Abbeville*, Somme (Picardie).

BENATRE, *Vire*, Calvados (Normandie).

BENAUGES, anc. c. du Bordelais (Gironde) : Cadillac, capitale.

BENAVARI, *Benavarrium*, v. d'Aragon (Esp.), avec un chât; front. de la Catalogne : 3,000 habit. A 7 l. N. E. de Balbastro.

BENAVEN, *Mur-de-Barres*, Aveiron (Rouerg.).

BENAVENTE, *Avitium*, v. et d. du roy. de Léon (Esp.), sur l'Ella; à 13 l. S. de Léon. Lat. N. 41. 59. l. O. 8.

BENAVITES, b. du roy. et à 7 l. N. de Valence (Espagne).

BENAY, *Saint-Quentin*, Aisne (Picardie).

BENAYES, *Uzerche*, Corrèze (Limousin).

BENBECULA, une des îles Hébrides.

BENCOULEN ou BENKAHULI, v. dans la partie occ. de l'île de Sumatra : compt. anglais; comm. de poivre. Lat. S. 3. 49. l. E. 99. 46.

BENCOUMAT, v. de l'île de Sumatra. Lat. S. 5. 30. l. E. 99. 46.

BEN-COWSE, vill. fort. du roy. d'Alger; à 25 l. S. E. de Constantina.

BEND, v. du Farsistan (Perse); à 36 l. N. E. de Schiras.

BENDARMASSEN, BENJARMASSEN, BANJAR ou BAGNAR-MASSIN, *Bendermassia*, v. de l'île de Bornéo, avec un bon p., sur la riv. du même nom; ch.-l. de distr. Poivre, sel, toiles, opium, acier. Lat. S. 3. l. E. 112. 35.

BENDE, c. de la pr. du Luxembourg (Belg.), 2 l. de Durbuy. 310 hab.

BENDER ou TEKIN, v. forte et commerç. de la Bessarabie (Russie d'Eur.), sur le Dniester. Prise d'assaut et réduite en cendres par les Russes en 1770 : 9,000 hab. Séjour du roi de Suède Charles XII, en 1709, après la perte de la bat. de Pultawa. A 80 l. O. d'Oczacov. Lat. N. 46. 50. l. E. 27. 16.

BENDER-ABASSI, BUNDER-ABBAZ, GAMBRON, GOMBROUN ET GOMRON, *Harmosia*, v. célèb. et p. du Laristan (Perse), dans une baie du g. d'Ormus, et sur un sol desséché, mais abond. en fruits excell. La v. entour. d'une double muraille, dépend de l'imâum de Mascate, trib. du roi de Perse; bien moins commerçante qu'autref., et bien déchue de son anc. splendeur. Lat. N. 27. 18. l. E. 53. 52.

BENDER-CONGOUN, v. du Laristan, sur la côte or. du g. Persique, avec une excell. rade; bonne eau et bois : 7,000 habit. A 60 l. S. E. de Bender-Regh. Lat. N. 27. 50. l. E. 49. 45.

BENDERDELEM ou BENDERDILLON, v. du Farsistan, sur la côte sept. du g. Persique; à 47 l. O. de Schiras.

BENDER-IBRAHIM, v. de Perse, à l'emb. de l'Ibrahim, dans le g. Persique; à 4 l. S. de Mina.

BENDERMALANKA, v. de l'Ind., à 18 l. N. E. de Masulipatam.

BENDER-MASUR, v. du Chusistan (Perse), sur le g. Persique; à 33 l. E. de Bassora.

BENDER-REGH, v. marit. du Farsistan, sur le g. Persique. Comm. d'épices, cuivre, blé, etc. Lat. N. 29. 34. l. E. 48. 57.

BENDORF, *Huningue*, H.-Rhin (Alsace).

BENDORFF, pet. v. de la princ. d'Isembourg; à 2 l. N. de Coblentz.

BENE ou BENA, pet. v. du Piémont, à 4 l. E. de Savigliano : 5,000 habitants.

BENE, *Angers*, Maine-et-Loire (Anjou).

BÉNÉADI, gr. b. de la Hte.-Égypte, à l'O. de Monfalouth, extrém. long, et dans une sit. avantageuse pour les caravanes du Darfour. Ruiné par les Français.

* **BENEARNIA**, Béarn. Voy. **BENEHARNI**.

* **BENEARUM**, Lescar.

BENEAUVILLE-LA-CAMPAGNE, *Croissanville*, Calvados (Normandie).

BENECHE (la), *Caussade*, Tarn-et-Garonne (Quercy).

BENEDETTO (St.-), v. du roy. Lomb.-Vénit., près du Pô; à 14 l. S. E. de Mantoue.

BENEDICT, v. du Maryland (Et.-Unis), sur la Patuxent; à 6 l. O. de Port-Tobacco.

BENEF, pet. v. de Russie; gouvern. et à 19 l. de Toula.

* **BENEFELDIA**, Benfeld.

* **BENEHARNI**, pp. de la Novempopulanie (Gaule) au pi. des Pyrén.; habitaient l'anc. Béarn (part. or. du dép. des *Basses-Pyrén.*), et avaient pour ch.-l., une v. appelée *Beneharnum-Civitas* (v. des Beneharni), détr. par les Sarrasins; posit. entre *Pau* et *Orthès*.

BENER ou BEMBLER, pet. distr. du Cabul. Lat. N. 24.

BENERVILLE, *Touques*, Calvados (Normandie).

BENESOUEF, *Hermopolis*, v. d'Égypte, bâtie, selon quelques-uns, sur les ruines d'*Oxirinchus*; près

Digitized by Google

du Nil, à 20 l. S. du Caire. Manufat. de tapis; chanvre et lin.

BENESSE, Landes (Gascogne). Deux vill. du même nom, l'un à 1 l. 3 quarts, et l'autre à 6 l. de *Dax*.

BENEST, *Confolens*, Charente (Marche).

—, *Niort*, Deux-Sèvres (Poitou).

BENESTROF, *Dieuze*, Meurthe (Lorraine).

BENET, *Saujon*, Char.-Infér. (Saintonge).

—, *Fontenay-le-Comte*, Vendée (Poitou).

BENETER, *Rambouillet*, Seine-et-Oise (Ile-de-France).

BENEUVRE, *Aignay*, Côte-d'Or (Bourgogne).

BÉNÉVENT, *Beneventum*, délégation des États de l'église formée de l'ancien duché de Bénévent; elle est comprise dans la prov. de la princip. ultérieure du roy. de Naples; sol bien arrosé et fertile en blé, vin et huile; commerce de bestiaux. Devenu, comme toute l'Italie, conquête de Napoléon, ce duché fut érigé par lui en princip., et donné au prince de Talleyrand qui la conserva jusqu'à 1815, époque où elle fut restituée au pape dans le congrès de Vienne; néanmoins le roi de Naples a conservé le droit d'inspecter les écoles, les postes, les ventes de sel, de tabac et de fer. La délégation a pour chef-l. Bénévent, ville située sur le penchant d'une colline, 12 l. N.-E. de Naples; siége d'un archevêché et d'un tribunal de 1re instance, elle compte pour principaux édifices : son hôtel-de-ville, son Palais archiépiscopal, et la cathédrale, remarquable par son architecture gothique, ses quatre rangs de colonnes de marbre, et son immense porte de bronze où sont représentés en relief les plus beaux traits de l'ancien et du nouveau testament. Belle bibliothèque, collége, hôpitaux, hospice d'orphelines; un magnifique arc de triomphe, tout en marbre de Paros et construit en l'honneur de Trajan, forme encore aujourd'hui l'une des portes de la ville; 5 foires annuelles : les 2 février, 24 mars, 11 juin, 24 août, et 3 octobre. 13,830 hab.

BÉNÉVENT, *Gap*, H.-Alpes (Gapençais).

—, *Serre*, H.-Alpes (Dauphiné).

—, chef-lieu de cant.; arr. et à 5 l. N. de Bourganeuf, 4 de *La Souterraine*, Creuse (Marche).

* **BENEVENTUM**, et aupar. **MALEVENTUM**, à cause des mauvais vents qui y règnent, v. d'Ital., au pays des Hirpins, cap. du Samnium propre; à 8 milles de Caudium, où l'armée rom. passa sous le joug, l'an de Rome 431 : auj. *Bénévent*.

BENEVILLE, *Doudeville*, Seine-Infér. (Norm.).

BENEY, *Pont-à-Mousson* (*Meurthe*), Meuse (Lorr.).

BENEZET (St.-), *Nîmes*, Gard (B.-Lang.).

BENEZI, v. du Diarbekir; à 5 l. N. O. de Nausa.

BENFELD, *Benefeldia*, pet. v. d'Alsace (B.-Rhin), sur l'Ill; ch.-l. de cant.; 1,200 hab. Grains et tabac au territ. Arr. et à 4 l. S. O. de Strasbourg, 118 l. E. de Paris. Taillanderie.

BENGALE, vaste présidence de l'Indoustan angl., formée des provinces du Bengale, d'Allah-Abad, d'Aoude, d'Agrah, de Dehly, de Malvah, d'Orgeah, du pays situé entre la Djemnah et la Setledje et de l'île du prince de Galles, sur la côte de Siam; cette présidence est partagée en six grandes divisions territoriales : Calcutta, Benarès, Bareily, Dacca, Patna et Mourched-Abad; le siége de la cour suprême pour le civil et le criminel est à Calcutta; la partie du Bengale proprement dit est bornée au N. par les états du radjah de Sikkim, le Boutan, et le roy. d'Assam, à l'E. par la Birmanie, au S. par l'Océan indien, et à l'O. par le Bahar; elle a une surface de 15,625 l. carrées, arrosée et fertilisée par les deux principaux fleuves de l'Asie : le Gange et le Brahmapoutre; couverte de collines qui font partie des chaînes du Bahar et de l'Himalaya, et limitée à l'E. par les mont. de Garraous et de Mogs. Toutes les différentes part. du territoire, arrosées par les diverses branches du Gange, sont marécageuses, mais tellement fertiles, que le Bengale a toujours par an deux récoltes si abondantes, qu'elles peuvent suffire pour deux années, et pourtant il n'y a pas plus d'un 8e du territoire de cultivé; trois saisons seulement règnent au Bengale; la chaude, qui est fatigante et pénible; la pluvieuse, époque pendant laquelle le Gange inonde les terres de ses eaux fécondantes; et la froide, qui est la saison douce et agréable. L'agriculture est fort arriérée dans ce pays : froment, riz, sucre, coton, indigo, opium, poivre, bétel, lin, fruits, sésame, noix, noix de galles, safran, résine, épices de toute espèce, aloès, benjoin, camphre, drogues pour la médecine et la teinture. Le maïs croît avec profusion, même dans le sol le moins bon. Les montagnes sont couvertes de bois où vivent des hordes innombrables de singes, de buffles, des daims, des éléphants, des tigres et des sangliers; la volaille abonde, ainsi que le gibier et le poisson du Gange; les bœufs, les buffles, les chèvres, les moutons ordinaires et les moutons à quatre cornes, sont également nombreux. Les contrées qui avoisinent les mont. de l'Himalaya sont riches en mines de fer, et celles du Bahar renferment du sel, du salpêtre et des pierres précieuses. L'industrie s'applique à la fabrication des toiles de coton, étoffes de soie, cuirs, toiles à voiles, quincailleries, poteries, bijouteries, raffineries de sucre, etc. La plus grande activité règne dans le comm. intér., celui de l'extérieur est fort étendu; les productions naturelles et industrielles du pays s'échangent contre les métaux bruts et façonnés, les draps, lainages, munitions de guerre et de marine, monnaies d'or et d'argent de l'Europe, les bois de teinture, les toiles peintes de la côte de Coromandel, le poivre, l'étain, la cire, le soufre, la poudre d'or de Malaca et de l'Archipel oriental, le thé, l'alun, la porcelaine, les ouvrages en laque de la Chine, l'indigo, le sucre, le bois de sapin, les piastres de Manille et le bois de sandal, la bourre de coco, les cordages, les drogues et l'ivoire de Malabar. La popul. du Bengale, qui s'élève à près de 25,500,000 ames, se compose d'Hindous, de musulmans, d'Arméniens et d'Européens, de toutes les nations. Cette prov. où les Français possèdent Chandernagor; les Hollandais, Chinsoura; les Danois, Sérampour, se divise en trois districts : Calcutta, Dacca, et Mourched-Abad, subdivisés en 18 cant.; Calcutta est la capitale.

BENGAZI, v. d'Afr. au dés. de Barca, avec un p. sûr, mais d'un accès difficile en hiver; gouvernée par un bey, dépendant de celui de Tripoli : l'anc. *Bérénice*, dont on voit encore quelques ruines. A 168 l. E. S. de Tripoli. Lat. N. 32. 18. l. E. 18. 16. 5,000 hab.

BENGEVAI, v. du Sigistan (Perse); à 18 l. S. de Zareng.

BENGO, riv. du roy. d'Angola (Afr.); avec une v. du même nom, à son emb. dans l'Oc.-Atlantique. Lat. S. 8. 50.

BENGUELA, vaste territ. de l'Afr. occ., au S. du Congo et de l'Angola : établ. portugais sur ses côtes. Air malsain, habit. peu civilisés. Comm. d'esclaves, et de dents d'éléphants : mines d'argent. Étendue de la côte, depuis le 10e degré 30 minut. jusqu'au 16e degré 15 minut. de lat. S. — (*Le Vieux*), p. de mer sur la front. sept. du Benguela. Lat. S. 10. 50. l. E. 11. 30. — (*Le Nouv.*), ou *St.-Philippe de Benguela*, v. cap. du Benguela, point central du comm. des Portugais, sur la baie de la Vache;

Digitized by Google

ancrage sûr et commode. Lat. S. 12. 28. l. E. 11. 10.

BENGY-SUR-CRAON, *Villequiers*, Cher (Berry).

BENHEIM. Voy. **BEINHEIM**.

BENHEN, *Huningue*, H.-Rhin (Alsace).

BENI, riv. consid. de la prov. de Cusco (Pérou); so. aux Andes, emb. à l'Ucayale.

BENIAJA, b. d'Esp., prov. et à 3 l. E. de Murcie.

BENIARAX, *Bunobara*, v. autref. consid. du roy. d'Alger, entre Oran et Trémecen; blé, miel et pâtur.

BENI-BESSERI, v. de Barbarie, au S. du désert d'Angad; à 65 l. E. S. E. de Miquenez.

BENICARLO, pet. v. du roy. de Valence (Esp.), près de la Médit.; terroir fert. en vins excell. : 3,000 hab. A 32 l. N. E. de Valence.

BENICOURT, *Pont-à-Mousson*, Meurthe (Lorr.).

BENIDORME, b. du roy. de Valence (Esp.); à 10 l. N. E. d'Alicante.

BENIFONTAINE, *Lens*, Pas-de-Calais (Artois).

BENIFUSAR, b. du roy. de Valence (Esp.); à 6 l. O. de Tortose.

BENIGNE (St.-), *Pont-de-Vaux*, Ain (Bresse).

BENIGNO, b. du Piémont, sur la Malone : 4,500 hab. A 2 l. O. de Chivas.

BENIGUET, pet. île des côtes de Bret. (Finistère); à 5 l. O. de Brest.

BENIHASSEN, prov. de l'emp. de Maroc; Salé; cap. : 300,000 hab.

BENI-MEZZAB, distr. mérid. du territ. d'Alger; Gardeiah, cap.

BENIN, *Saint-Avold*, Moselle (Lorr.).

BENIN (St.-), *Cérilly*, Allier (Bourbonnais).

— (St.-), *Harcourt*, Calvados (Norm.).

— (St.-), *Le Cateau*, Nord (Cambrésis).

BENIN-D'AZY (St.-), ch.-l. de cant.; arr. et à 4 l. E. de *Nevers*, Nièvre (Nivernais).

—des-Bois (St.-), *id.* id.

—des-Champs (St.-), *id.* id.

BENIN, *Beninum*, roy. de l'Afr. occid., dans la Guinée; paraît comprendre le territ. depuis le Rio-Lagos jusqu'au Rio-Formosa : couvert de bois, entrecoupé de riv. et d'étangs; prod. poivre, coton, miel, ivoire, corail bleu; animaux privés et féroces de toute espèce. Hab. d'un caractère pacif., très-entendus dans le comm. et l'agric. : polygames, idolâtres : roi absolu, peut lever une armée de 100,000 hommes; habite un vaste palais, orné de piliers, où sont gravées ses victoires. Pays fréquenté surtout par les Angl. Import.: draps d'or, arg. et écarlate, toiles, étoffes, poteries, verroterie. — Ville cap., sur une mont. près la riv. Formosa; a près de 7. l. de circonfér. Lat. N. 7. 30 l. E. 3. 16.

BENISALON, b. de la prov. de Grenade (Esp.); à 6 l. O. de Vera.

BENISLEED, v. de Barbarie (Afrique); à 36 l. S. de Tripoli.

BENISSONS-DIEU, *Roanne*, Loire (Forez). Anc. abbaye de bernardines.

BENIVAY, *Le Buis*, Drôme (Dauphiné).

BENIZETTE, vill. du Piémont; cél. par la victoire des Français sur les Autrichiens en 1799.

* **BENJAMIN** (tribu de), la 12e d'Israël, à la terre de Chanaan, entre Ephraïm au N. et Juda au S.; en était séparée par le Cédron et les monts d'Ephrom et de Jarin; a fait depuis partie de la Judée.

BENKAT, v. et f. du Turkestan, sur le Sihon; à 2 l. N. de Tashmud.

BENMEL, b. de Holl., près de Thiel.

BENNE (la), *Bayonne* (*B.-Pyrénées.*), Landes (Gascogne).

BENNECKENSTEIN, pet. v. de Saxe (Prusse); à 7 l. S. O. de Halberstadt.

BENNECOURT, vill. du Vexin, dans l'Ile-de-France (Seine-et-Oise), arr. de Mantes, sur la rive dr. de la Seine. Pop., y compris les ham. de *Gloton* et *Tripleval*, 1,000 hab.; vignoble estimé. A 15 l. et dem. O. N. O. de Paris; séparé seulement par la Seine de *Bonnières*.

BENNEREY, *Orbec*, Calvados (Norm.).

BENNERIE (la), *Limours*, Seine-et-Oise (Ile-de-France).

BENNETOT, *Fauville*, Seine-Infér. (Norm.). Patrie de l'abbé de Vertot.

BEN-NEVIS, la plus haute mont. de la Gr.-Bret., c. de Dumbarton (Écosse); 4,370 pi. au-dessus du niveau de la mer.

BENNEY, *Nancl*, Meurthe (Lorr.).

BENNING, *Saint-Avold*, Moselle (Lorr.).

BENNINGEN, v. du Wurtemberg, sur le Necker. Les restes d'une ville romaine y furent découverts en 1597.

BENNINGTON, v. cap. d'un c. du même nom, le plus considérable du Vermont (Ét.-Unis), au pied d'une mont. : 3,000 hab. A 43 l. N. O. de Boston. Lat. N. 42. 52. long. O. 75. 24.

BENNWIHR, *Colmar*, Haut-Rhin (Alsace).

BENO (île), *Lannion*, Côtes-du-Nord (Bret.).

BENOISEY, *Montbard*, Côte-d'Or (Bourg.).

BENOÎT (St.-), *Entrevaux*, B.-Alpes (Prov.).

—, *Limoux*, Aude (Lang.).

—, *Dourdan*, Seine-et-Oise (Ile-de-Fr.).

—, *Rambouillet*, id.

—, *Fécamp*, Seine-Infér. (Norm.).

—, *Remberviller*, Vosges (Lorr.).

— d'Aniane, *Gignac*, Hérault (Lang.).

— de-Beuvron, *Saint-James*, Manche (Norm.).

— de-Castres, *Caussade*, Tarn-et-Garonne (Quercy).

— de Cheiran, *Nimes*, Gard (Bas-Lang.).

— de Cramaux, *Alby*, Tarn (H.-Lang.). Mine de houille.

— de-Fredfonds, *id.* id.

— de-Quiney, *Poitiers*, Vienne (Poitou). Papet.

— de-Rimons, *Saillans*, Drôme (Dauphiné).

— de-Seyssieu, *Belley*, Ain (Bugey).

— des-Ombres, *Pont-Audemer*, Eure (Norm.),

— des-Ondes, *Dol*, Ille-et-Vilaine (Bretagne).

—d'Hébertot, *Pont-l'Évêque*, Calvados (Norm.).

—d'Iseaux, *Rives*, Isère (Dauphiné).

—du-Buis, *id.* id.

—du-Lac-Mort, *Chinon*, Indre-et-Loire (Tour.).

BENOÎT-DU-SAULT (St.), pet. v. du Berry (Indre); ch.-l. de cant., coll. comm.; 1,200 hab. Arr. et à 8 l. S. E. du Blanc, 78 S. de Paris. Peaux de chèvre.

BENOÎT-EN-VOIVRE (St.), *Saint-Mihiel*, Meuse (Barrois). Anc. abbaye de bernardins.

— Fleury, *Châteauneuf-sur-Loire*, Loiret (Orléan.). Anc. abbaye des bénédictins.

—lès-Monestiers, *Albi*, Tarn (Haut-Lang.).

—sur-Mer, *Avrillé*, Vendée (Poitou).

—sur-Sarthe, *Foulletourte*, Sarthe (Maine).

—sur-Seine, *Troyes*, Aube (Champ.).

—sur-Vannes, *Villeneuve-l'Archevêque* (Yonne), Aube (Champ.).

BENOITEVAUX (*Benedicta Vallis*), *Andelot*, Hte.-Marne (Bassigny). Anc. abbaye de bernardines.

—, *Saint-Mihiel*, Meuse (Barrois),

BENOITVILLE, *Cherbourg*, Manche (Norm.).

BENON, *Surgères*, Charente-Inférieure (Aunis).

—, *Saint-Laurent*, Gironde (pays de Médoc).

BENONCE, *Ambérieux*, Ain (Bugey).

BENOU, v. d'Arabie; à 47 l. S. E. d'El-Catif.

BENOUVILLE, *Caen*, Calvados (Norm.).

—, *Tôtes*, Seine-Infér. (Norm.).

—sur-Mer, *Fécamp*, id.

BENOWM, v. cap. du Ludamar (Afr.-centr.); à 50

Digitized by Google

journées de marche S. de Maroc. Lat. N. 15. 5. long. O. 9. 30.

BENQUE, *Martres*, Hte.-Garonne (Comminge).

—(Dessous *et* Dessus), *Bagnères-de-Luchon*, id.

—, *Vic-Fezensac*, Gers (Gascogne).

—, *Bagnères-en-Bigorre*, Hautes-Pyrénées (Bigorre).

BENQUET, *Grenade-sur-l'Adour*, Landes (Gasc.).

BENSA, *Mirepoix*, Ariège (Haut-Lang.).

BENSBERG, pet. v. du gr.-d. du Bas-Rhin (Prusse); à 6 l. N. de Siegberg. Beau chât.; mine de mercure, carr. de marbre au territoire.

BENSCHEN, pet. v. et chât. du gr.-d. de Posen (Prusse), sur l'Obra.

* **BENSERTA**, Utique.—Biserte.

BENSHEIM, pet. v. du gr.-d. de Hesse (Princ. de Starkenbourg), sur un ruiss.; à 3 l. S. de Darmstadt.

BENSON, v. du Vermont (Ét.-Unis); à 21 l. N. N. O. de Bennington.

BENTAL, l'*Ile-sur-le-Doubs*, Doubs (Fr.-Comté).

BENTAYOU, *Vic-en-Bigorre* (*Hautes-Pyrén.*), Basses-Pyrénées (Bigorre).

* **BENTENSIS**, v. de la Bretagne, où les Romains établirent des gynécées ou ateliers de femmes, chargées de filer les laines pour les habits militaires, et du chanvre pour les voiles.

BENTHEIM, *Banthemum*, pet. v., ch.-l. d'un c. du même nom, dans la Westphalie (roy. de Hanovre), avec un chât.; à 13 l. N. O. de Munster, 15 O. d'Osnabruck. — Le comté s'étend du N. au S. le long de la riv. de Wecht, entre l'évêché de Munster et l'Over-Yssel : grains, chanvre et lin; forêts, carr. de pierres; 1,400 hab.

BENTHEN, pet. v. de Silésie, sur l'Oder; à 4 l. O. N. de Glogaw.

BENTINCK'S ISLANDE, pet. île de la Nouv.-Hollande, près du golfe de Carpentaria.

BENTIVOGLIO, *Bentivolium*, pet. v. de l'État Romain; à 4 l. N. E. de Bologne.

BENUSSE, *Saint-Vit*, Doubs (Franche-Comté).

BENY, *Saint-Amour* (*Jura*), Ain (Franche-Comté).

— Bocage (le), ch.-l. de cant.; arr. et à 3 l. N. E. de *Vire*, Calvados (Norm.).

—sur-Mer, *Caen*, Calvados (id.).

BENZERT, *Hippo-Zaritos*; la même que Biserte. V. ce mot.

BÉON, *Belley*, Ain (Bugey).

—, *Oléron*, Basses-Pyrénées (Béarn).

—, *Joigny*, Yonne (Champ.).

BÉOST-BAGEST, *Oléron*, Basses-Pyrén. (Béarn).

* **BÉOTIE** (l'anc. OEonie ou Ogygie), part. consid. de l'Achaïe, dans la Grèce propre, depuis le g. de Zeiton et le détroit de Négrepont jusqu'au g. de Lépante; avait la Mégaride au S., l'Attique à l'E., la Phocide à l'O.; g. plaine fertile, surtout en blé; divisée en Haute, villes principales : Chéronée, Platée, Coronée, Thespie, etc.; et en Basse, Thèbes, capit. de tout le pays : monts Hymète, Cythéron, Parnasse et Hélicon; font. d'Aréthuse, Dircé, Aganippe, Hippocrène; riv. d'Asophe, Ismène et Céphise, celle-ci formant le lac Copaïs. Air brumeux et épais, rendant, disait-on, les esprits lourds; néanmoins la Béotie a produit Pindare, Plutarque, Hésiode, etc.; habit. robustes et vaillants. Cadmus amena des Phéniciens en Béotie; leurs descendants bâtirent Thèbes : les Thébains dominèrent la Grèce; la mort d'Épaminondas entraîna leur ruine. Ce pays, avec l'Attique et l'île d'Eubée, forme aujourd'hui le *pachalik de Négrepont*, dans la *Livadie*.

BEQUAA, pays fert. de Syrie, entre le Liban et l'Anti-Liban; anc. Cœlé-Syrie, où se voient encore les ruines d'Héliopolis. Voy. **BAALBECK**.

BEQUENCOURT, v. du Canada (Amér. sept.), sur le fl. St.-Laurent. Lat. N. 46. 25. long. O. 74. 41.

BEQUEREL, *Arras*, Pas-de-Calais (Artois).

BEQUET, *Lieurey*, Eure (Norm.).

—, *Rouen*, Seine-Inférr. (Norm.).

BEQUET, v. du Canada (Amér. sept.), sur le fl. Saint-Laurent. Lat. N. 46. 40. long. O. 74. 24.

BEQUIGNY, *Saint-Quentin*, Aisne (Pic.).

—, *Montdidier*, Somme, id.

BEQUIN, *Agen*, Lot-et-Garonne (Agénois).

BEQUINCOURT, *Péronne*, Somme (Pic.).

BEQUINELLE, *Saint-Quentin*, Aisne (id.).

BERA, b. de la Navarre (Esp.), à 6 l. S. O. de Bayonne.

BERA, part. de l'île des Célèbes, le long de la côte, depuis la rivière Bampang jusqu'à Lassoa; aux Hollandais.

BERÆA, v. de Syrie, à 2 l. N. de Saint-Jean-d'Acre.

* **BERÆA** ou **BÉROÉ**, ensuite **IRENOPOLIS**, v. de Thrace, vers le Pont-Euxin, front. de la Mœsie, au N. O. d'Adrianopolis; auj. *Eski-Zadra*, dans la Roumélie.

* **BERÆA-MACEDONIÆ**, v. forte de Macédoine, dans l'Emathie, au S. O. de Pella; auj. *Veria*, dans la Turquie d'Europe.

* **BERÆA SYRIÆ** ou **CHALIBON**, v. consid. de Syrie, à l'E. d'Antioche, dans la Chalybonite; auj. *Alep*.

BERAIN (St.-), *Langeac*, Haute-Loire (Auvergne).

—sous-Sauvigne (St.-), *Montcenis*, Saône-et-Loire (Bourg.).

—sur-d'Heune (St.-), *Couches* (id.). Mine de houille, verrerie.

BERAMUM, v. de la Basse-Égypte; à 1 l. N. E. de Mansora.

BERANGEVILLE-LA-CAMPAGNE, *Évreux*, Eure (Norm.).

—la-Rivière *id.* id.

BERANGHIEH, b. d'Égypte; à 10 l. E. de Faïoum, près du Nil.

BERAPOUR, v. du Visapour (Ind.); à 15 l. S. O. de Kallang.

BERAR ou **UNNAUD-SHALTI**, vaste prov. de l'Ind., partagée entre les Mahrattes et le Soubab du Décan; bornée N. par l'Allahabad, E. par l'Orissa, S. par le Golconde. Grains, opium, riz, cannes à sucre et légumes; éléphants, chèvres à bézoar. Cap., Nagpour : rajah tribut. des Anglais.

BÉRARDIÈRE (la), *St.-Étienne*, Loire (Forez). Fabr. d'aciers fondus, raffinés, et acier naturel, pour tous usages.

BERAT, v. d'Albanie, ch.-l. de pachalik, sur la Kevroni : 12,000 hab. A 15 l. N. E. d'Aulona.

BERAT, *Noé*, Haute-Garonne (Lang.).

BERAUN, *Berona*, v. de Bohême, dans le cerc. du même nom, sur la Mirza; fabr. de belle poterie, manuf. d'armes à feu; forêts au territ. A 5 l. S. O. de Prague.

BERAUT, *Condom*, Gers (Gasc.).

BERAUTE, *Mauléon*, B.-Pyrén. (Gasc.).

BERBERA, v. import. d'Afrique, cap. d'un territ. qui s'étend depuis le détr. de Bab-el-Mandeb jusqu'au cap Guardafui; foire annuelle très-consid. Le pays produit myrrhe, encens, gomme arabique; il est habité par diverses tribus du Somauli, très-entendues dans le commerce.

BERBERS (les) ou **BERBÈRES**, pp. belliqueux d'Afr., au S. des rég. de Tunis et de Tripoli; habitent sous des tentes et n'ont d'autre richesse que des troupeaux de chèvres. On les croit descendus des Vandales.

BERBERUST, *Lourde*, Htes-Pyrén. (Gasc.).

Digitized by Google

BERBEZIT, *Brioude*, Hte.-Loire (Auvergne).

BERBICE (la), riv. de la Guiane hollandaise (Amér. mérid.); so. aux mont., emb. dans l'Océ. Atl. par lat. S. 6. 20., après un cours de 50 l. Elle arr. le distr. de la Guiane, du même nom, jadis aux Holl., et cédé définitivement à l'Anglet. en 1814, lequel occupe 10 l. de côtes, et est borné N. par la riv. de Corentin, O. par le territoire de Démérari. Pop 25,959 hab., la plupart noirs; coton, sucre, rhum.

BERBIÈRES, *Sarlat*, Dordogne (Périgord).

BERBOURG, c. de la pr. de Luxembourg (Belg.), à une l. de Grevenmacher et quatre de Luxembourg, 510 hab.

BERCAGNY, *Magny*, Seine-et-Oise (Vexin-Franç.).

BERCENAY-EN-OTHE, *Estissac*, Aube (Périgord).

—le-Hayer, *Nogent-sur-Seine*, Aube (Champ.).

BERCETO, b. du gr.-d. de Toscane; à 5 l. N. E. de Pontremoli.

BERCHE, *Montbelliard*, Doubs (princip. de Montbelliard).

BERCHEM, c. de la p. d'Anvers (Belg.), près d'Anvers; c'est dans cette commune que fut blessé mortellement le comte de Mérode en octobre 1830 en poursuivant les troupes hollandaises en retraite. Pop. 2,000.

BERCHEM ou **BERNE**, c. de la prov. de la Flandre or. (Belg.), près d'Audenarde. 1,560 hab.

BERCHEM-STE.-AGATHE, c. de la pr. du Brabant (Belg.), près de Bruxelles 1,230 hab.

BERCHEM-ST.-LAURENT, c. de la pr. du Brabant (Belg.), à 3 l. de Bruxelles.

BERCHÈRES, *Tournan*, Seine-et-Marne (Brie).

Voy. PONTAULT.

—la-Maingot, *Chartres*, Eure-et-Loir (Beauce).

—l'Evêque *ou* les Pierres, *id.* id.

BERCHÈRES-SUR-VESGRE, vill. de l'Ile-de-France (Eure-et-Loir), arr. de Dreux, dans une vallée : 450 habit. Anc. seign.; chât. de *Herse*, construit à la moderne, avec un beau parc traversé par la Vesgre : grains, vignes, bois et prairies. A 14 l. et dem. S. O. de Paris, 1 l. 3 q. N. E. de *Houdan*.

BERCHEUX ET JUSSERET, c. de la pr. de Luxembourg (Belg.), à 2 l. de Neufchâteau. 400 hab.

BERCHING, pet. v. du Haut-Danube (Bavière); à 9 l. N. O. de Ratisbonne.

BERCHTESGADEN OU BERCHTOLSGADEN, pet v. du cerc. de l'Iser (Bav.), sur l'Ahn; avec le château de Fursteinstein, un siége provinc., une inspect. génér. des salines, etc.; à 5 l. E. de Salzbourg. Anc. ch.-l. d'une prévôté princière; à l'évêque de Ratisbonne, au gr. duc de Toscane, ensuite à l'Autr., et enfin à la Bavière depuis 1809. Salines en gr. nombre; abeilles, marbres; fabr. de joujoux.

BERCKEIM. Voy. BERGHEIM.

BERCK-SUR-MER, *Montreuil*, Pas-de-Calais (Pic.).

BERCLAU, *La Bassée* (*Nord*), Pas-de-Calais (Flandre).

BERCLOUX, *Saint-Jean-d'Angely*, Char.-Infér. (Saintonge).

BERCOUL, *Perpignan*, Pyrén.-Orient. (Roussillon).

BERCY, vill. de l'Ile-de-Fr. (Seine), arr. de Sceaux, sur la riv. droite de la Seine; forme une commune composée du *Gr.* et du *Pet.-Bercy*, la *Rapée*, la *Grande Pinte*, la *Vallée de Fécamp* et le *Ponceau* : 1,800 hab. Grand et pet. château, bâtis sur les dessins de Mansard, beaux parcs, longue terrasse. Entrepôts considér. de vins, eaux-de-vie et vinaigres; raffin. de sucre; autre entrepôt de toutes sortes de bois de charpente, charronnage, planches, voliges, etc. Fruits et légumes. Un incendie détruisit une part. des magasins de Bercy en 1821; il ne reste auj. aucune trace de ce désastre. Aux barrières E. de Paris (*Banlieue*).

BERDANIEH, *Temissus*, v. de la Caramanie (Anat.); à 12 l. N. E. d'Alanieh, 25 O. de Menougat.

BERDASKIR, v. du Kerman (Perse); à 32 l. E. N. de Sitjan.

BERDER (Ile), *Vannes*, Morbihan (Bretagne).

BERDHUIS, *Regmalard*, Orne (Perche).

BERDOA, désert de Barbarie, au S. de la rég. de Tripoli; avec un b. du même nom et 3 pet. v. entour. de dattiers. Le fort *Berdoa* est à 82 l. S. d'Augelah.

BERDOE, *Berdoa*, v. de l'Arm. persane, dans une plaine fert.; à 25 l. S. d'Erivan. Bétail nombr., excell. mules.

BERDONÈS, *Mirande*, Gers (Astarac).

BERDORFF, c. de la pr. de Luxembourg (Belg.), à deux l. trois quarts de Diekirch. 560 hab.

BERDYCZOV, v. du gouv. de Volhynie (Russ. d'Eur.) entrepôt de tout le comm. de la Russie mérid. avec l'All. par Brody : quatre foires annuelles.

BERE, *Châteaubriant*, Loire-Inférieure (Bret.).

* **BERECYNTHUS**, mont. de Phrygie, dans l'As. min., près du fl. Sangarius (le *Sakara*), consacrée à Cybèle; dans une contrée appelée Berecynthia, où se trouvait une v. du même nom. — Autre mont. dans l'île de Crète, près d'Aptère (*Paleo-Castro*) : les Dactyles Idéens y trouvèrent l'usage du feu, du fer et du cuivre.

BEREGH, c. de Hongrie, au pied des monts Krapacks avec un b. du même nom. Pop. 81,000 individus.

BEREGHZASZ, v. du c. de Beregh (Hongrie), sur la Szipa; à 7 l. N. de Southmar.

BEREILLAC, *Grizolles*, Tarn-et-Gar. (Lang.).

BEREINS, *Chatillon-lès-Dombes*, Ain (Pays-de-Dombes).

BERELLES, *Solre-le-Château*, Nord (Hainaut).

BÉRELOUS, lac d'Egypte.

BERENBACH, *Raon*, Vosges (Lorraine).

BERENDORF, *Strasbourg*, Bas-Rhin (Alsace).

* **BÉRÉNICE**, v. d'Egypte, sur la mer Rouge, avec un p. très-fréquenté; vers la front. d'Éthiopie, à 80 l. S. E. de Thèbes; auj. détruite (Nubie). — V. de la Libye extér. (dés. de *Barca*), dans la Cyrénaïque, près de la côte; aupar. Hespéris, à cause du voisinage du jardin des Hespérides; auj. *Bernic*. — *Epi-Diræ* (au-dessus du détr. de Diræ), v. d'Éthiopie sur la mer Rouge; auj. dans l'Abyssinie : détruite. — *Pan-Chrysos* (toute-d'or), v. de la Troglodytice, sur la mer Rouge, à l'E. de Nopata, au pi. d'une mont. où étaient des mines d'or; près de Salaka, dans la Nubie; détruite.

BERENTHAL, *Bitche*, Moselle (Lorr.).

BERENTZWEILER, *Altkirch*, Ht-Rhin. (Alsace).

BERERUX, *Navarreins*, B.-Pyrén. (Béarn).

BÈRES, b. du gouv. d'Archangel (Russie), sur la mer Glaciale; à 40 l. N. O. de Kola.

BERESBIRT, pet. v. de la Turq. As., gouv. et à 18 l. N. O. de Marasch.

BERESKA, v. forte de la Bosnie (Turq. d'Eur.) sur la Save : chantier de construction.

BÉREUX, *Orthès*, B.-Pyrén. (Béarn).

BEREYZIAT, *Pont-de-Vaux*, Ain (Bresse).

BEREZEN, pet. île de la mer Noire; à 12 l. S. O. d'Okzacov.

BEREZEUKA, v. de la Russie d'Eur., sur le Volga; gouv. et à 44 l. S. de Saratov.

BEREZINA, riv. du gouv. de Vilna (Russ. d'Eur.); so. au gouv. de Vitepsk, près de Polotzk, trav. le gouv. de Minsk, emb. au Dniéper, près de Retchitza : fam. par les désastres de l'armée franç., sur ses bords, en 1812. — Autre qui a son emb. au Dniéper, près la v. de Strzesno.

Digitized by Google

BEREZINSKOI, v. du gouv. et à 15 l. E. de Tobolsk (Russ. As.), sur l'Irtysch.

BEREŻNA, pet. v. du gouv. de Volhynie (Russ. d'Eur.), sur le Slucz; à 11 l. O. de Bialaçerkiev.

BEREZOV, ou **BERESOV**, v. de Sibérie, gouv. de Tobolsk (Russ. As.), sur la Sosva, à 6 l. de son emb. dans l'Obi. Commissariat et cour de just.; chasse, pêcherie, troup. de rennes, zibelines; pelleteries. Menzicof y est mort en exil en 1729. A 140 l. N. O. de Tobolsk. Lat. N. 64. 5. l. E. 62. 38.

BEREZOVOI, forter. du gouv. d'Orenbourg (Russ. As.), sur l'Uvelka; à 87 l. E. d'Upha.

BEREZOWSKOI, v. et forter. de la Russ. As., sur l'Oura; gouv. et à 50 l. N. E. d'Orenbourg. Mines d'or et d'argent.

BERFANG, *Saint-Avold*, Moselle (Lorraine).

BERFAY, *Saint-Calais*, Sarthe (Maine).

BERG (duché de), *Montensis Ducatus*, anc. d. d'All., borné N. par celui de Clèves, O. par le Rhin : env. 22 l. de long sur 9 de large; aux électeurs de Bav. jusqu'en 1806; réuni à cette époque au d. de Clèves; cédé au roi de Prusse en 1815; forme auj. une partie de la prov. de Clèves-Berg, ch.-l. Dusseldorf. Pays montagneux, couvert de bois, très-fert. vers le Rhin; comm. en acier, coton, etc. Pop. 295,000 hab. — C. du roy. de Hollande (Gueldre); avec un ch.-l. du même nom. — Ile d'Asie, au N. de celle de Nassau et au S. O. de Sumatra. Lat. S. 2. 30. l. E. 97. 39.

BERG, *Thionville*, Moselle (Lorraine).

— *Sarrewerden*, B.-Rhin (Alsace.)

BERG, c. de la prov. du Brabant (Belg.), à deux l. de Vilvorde. 310 h.

BERG ET COLMAR, c. de la prov. de Luxembourg (Belg.), à deux l. de Mersch et quatre de Luxembourg 410 hab.

BERG, c. de la prov. du Limbourg (Belg.), près de Tongres et à 3 quarts de l. de Maestricht. 300 h.

BERG, c. de la prov. du Limbourg (Belg.), à une demi l. de Meersen et près de Maestricht. 670 h.

* **BERGA**, Berghen.

BERGA, pet. v. de Prusse, avec un chât., sur l'Elster. A 6 l. E. de Jena.

* **BERGÆ AD TABERNAS**, Berg-Zabern.

* **BERGÆ AD ZOMAN**, Berg-op-Zoom.

BERGAMASC, prov. du roy. Lomb.-Vénit. (Italie), bornée N. par la Valteline, E. par la prov. de Brescia, S. par celle de Crémone, O. par le Milanais; d'env. 15 l. de long sur 12 de large. Pop. 366,000 h. Mines de fer et de cuivre; langage le plus grossier de l'Italie. Ville capitale :

BERGAME, *Bergomum*, v. gr. et anc., place forte, évêché, près du Serio; bât. en amphit. sur une colline: 25,000 hab. Patr. de Maffei, Mascheroni, Tiraboschi, etc. Manuf. de soie filée, tapisser., crêpes. Export. : soies, fer, draps, fromages. Import.: laines, peaux, cuirs, denr. colon. Foire de 12 j. le 22 août, dite *St.-Alexandre*. A 10 l. N. E. de Milan. Lat. N. 45. 41. l. E. 7. 20. — On compte dans cette place par livres ou lire de 20 soldi à 12 denari, val. *piccola corrente*, 53 cent. et *moneta abusiva*, 56 cent. On donne 112 soldi piccola corrente, pour 3 liv. tourn. : cent mètres de Fr. font 152,90 brasses de Bergame; 100 liv. poids de marc font 59,41 poids fort, et 150,16 poids léger de Bergame.

BERGAMO, b. d'Asie, dans l'anc. Mysie (Anatolie); autref. *Pergame*.

BERGANTY, *Cahors*, Lot (Quercy).

BERGARA, pet. v. de la Biscaye (Esp.), sur la Déva; à 16 l. S. E. de Bilbao. Fabr. d'excell. acier.

BERGAS ou BERGASSE, *Bergulæ*, v. de la Romanie (Turq. d'Eur.), sur le Burgaisu; archev. grec. A 16 l. S. E. d'Andrinople. — V. d'Anatolie, à 15 l. O. d'Artaki.

BERGBIETEN, *Molsheim*, B.-Rhin (Alsace).

BERGELLE, *Nogaro*, Gers (Armagnac).

BERGEN ou BERGHEN, *Berga*, v. épisc. de Norwège, cap. de la prov. de Bergenhus, une des plus considér. et des mieux bâties du roy.; au fond d'une baie spacieuse; avec un chât. très-fortif. et un port sûr, mais dont l'entrée est dangereuse. Gr. comm. de poissons séchés, pellet., bois de sapin; fabr. de toiles grossières; entrepôt de blés étrangers pour toute la Norwège; consulat de Fr. Patr. de Pontoppidan, auteur d'une *histoire naturelle de la Norwège*, et de Holberg, historien du Dan.; 20,000 hab. A 66 l. N. de Stavanger. Lat. N. 60. 10. l. E. 4. 44. — Le Bergenhus, ou distr. de Bergen, est le plus occ. de la Norwège; superf. env. 2,022 l. carr.; divisé en 7 prévôtés : carr. de marbre; cristal de roche, charbon de terre; mines d'arg. : fruits; point de blé.

BERGEN, v. de la Nord-Holl. (Hollande), à 1 l. N. d'Alkmaer; remarq. par la victoire complète des Franç. sur l'armée Anglo-Russe, en 1800. — V. de l'Elector. de Hesse, à 2 l. N. E. de Francfort-sur-le-Mein. — Pet. v. de la rég. et à 5 l. N. E. de Stralsund; ch.-l. de l'île de Rugen (Prusse). — Autre du roy. de Hanovre, à la so. de la Dumme, et à 4 l. S. de Danneberg. — Autre dans le gr.-d. du B.-Rhin, à 5 l. O. de Cologne. — V. du New-Jersey (États-Unis), sur la riv. d'Hudson, vis-à-vis de New-York et dans le c. du même nom, qui a 12,700 hab.

BERGEN, BEYEN, AFFERDEN ET WELL, c. de la prov. de Limbourg (Belg.), à 4 l. de Ruremonde.

BERGENEUSE, *St.-Pol-sur-Ternoise*, Pas-de-Cal. (Artois).

BERGENSTEDEN, contrée de la H.-Hongrie, autour de la riv. de Gran.

BERGERAC, *Bergeracum*, pet. v. du Périgord (Dordogne), agréablem. sit. au mil. des vignobles, sur la Dordogne; ch.-l. de s.-préf., tribun. de prem. inst. et de comm., soc. d'agric., école second. ecclésiast., coll. communal. Comm. en grains, vins, eaux-de-vie, liqueurs, papier, fer, pierres meulières, merrain, châtaignes, etc.; bonneterie, épingles, imprim., libr., quincailler. Foires import. de 8 j., le dim. de la Passion et le 11 nov. : 6,000 hab. A 10 l. S. O. de Périgueux, 132 S. O. de Paris. Bonnes auberges. Lat. N. 44. 51. l. O. 1. 53.

BERGÈRE (la), *Thiers*, Puy-de-Dôme (Auvergne).

BERGÈRES, *Bar-sur-Aube*, Aube (Champagne).

— (Ile aux), *Varades* (*Loire-Inférr.*), Maine-et-Loire (Bretagne).

—, *Vertus*, Marne (Champagne).

— sur-Morin, *Montmirail*, Marne (Brie).

BERGERIE (la), *Bitche*, Moselle (Lorraine).

— (la), *Bouzonville*, id.

—, *Arpajon*, Seine-et-Oise (Hurepoix).

BERGERIES (les), chât. *Magny*, Seine-et-Oise (Vexin Franç.). Voy. CHARTRETTES.

— (les), chât. Voy. DRAVEIL.

BERGESSERIN, *Cluny*, Saône-et-Loire (Bourg.).

BERGHEIM (Mittel), *Barr*, B.-Rhin (Alsace).

— (Ober), *Schelestat* (*B.-Rhin*), Haut-Rhin (Alsace).

BERGHOLTZ, *Ruffach*, H.-Rhin (Alsace).

BERGHOLTZELL, *id.* id.

BERGICOURT, *Poix*, Somme (Picardie).

BERGIESHÜBEL, pet. v. de Saxe, en Misnie; à 6 l. S. E. de Dresde.

BERGILEZ, c. de la prov. de Liége (Belg.), à 4 l. de Liége. 450 h.

BERGKIRCH, *Sarrewerden*, B.-Rhin (Alsace).

BERGNICOURT, *Rethel*, Ardennes (Champagne).

Digitized by Google

* **BERGO**, île de la Scandinavie, selon Pline; mais plutôt *Berghen* (Norwège).

* **BERGOMUM**, v. d'Italie, dans la Gaule Cisalpine, chez les Cenomani, et cap. des Orobii, au N. E. de Milan; auj. *Bergame*.

BERGONCE, *Roquefort*, Landes (Gascogne).

BERGONNE, *Issoire*, Puy-de-Dôme (Auvergne).

BERG-OP-ZOOM, *Bergæ ad Zomam*, pet., forte et jol. v. de Holl. (Hollande), part. sur une colline et part. sur le Zoom, au mil. des marais; communique avec l'Escaut par un canal bordé de 11 forts. Ses édifices remarquables sont: l'église Ste-Gertrude, et le château dont la tour, qui va en s'élargissant à mesure qu'elle s'élève, s'agite par l'effet du vent. Assiégée inutilem. par le prince de Parme, en 1581, et par Spinola; prise d'assaut par les Franç., sous les ordres de Lowendal, en 1747; rendue à la paix, et prise de nouv. par les Franç. en 1795; attaquée vainem. par les Angl. en 1814: 5,600 hab. A 6 l. N. N. O. d'Anvers. Lat. N. 51. 32. l. E. 1. 57.

BERGOU, distr. de l'intér. de l'Afr., borné E. par le Darfour, O. par le Begerme, N. par le Bornou dont il est tributaire. V. cap., Hara *ou* Wara.

BERGOUEY, *Saint-Sever*, Landes (Gascogne).

—, *Saint-Palais*, B.-Pyrén. (Béarn).

BERGOUIGNAN, *Aire-sur-l'Adour* (*Landes*), Gers (Gascogne).

BERGOUNHOUS, *Séverac*, Aveiron (Rouergue).

BERG-REICHENSTEIN, v. du cerc. de Prachim (Bohême), avec des mines et des verreries: 3,000 h. A 15 l. S. O. de Bechin.

BERGSTADIL, pet. v. de Bohême; à 24 l. S. S. E. de Prague. Mines.

BERGSTRASS, pet. pays de l'ancien électorat de Mayence; au gr.-d. de Hesse Darmstadt.

BERGUES, *Guise*, Aisne (Picardie).

BERGUES-SAINT-WINOC, OU BERG-SAINT-VINOX, *Bergæ Sancti Vinoci*, pet. v. de la Flandre (Nord), fortif. par Vauban, sur la Colme; ch.-l. de cant., coll. communal, biblioth. publ.: 5,000 hab. Comm. en beurre et from.; fabr. de draps, fils et toiles, dentelles, velours de coton, savon noir et vert; imprim., brasserie, chapellerie, corderie, genièvrerie, tannerie. Foires de 8 j., le lundi-saint; le lendem. de la Quasimodo; le lundi de la Trinité; le lundi après la St.-Luc; le lundi après la Toussaint. A 2 l. S. de Dunkerque, 20 N. O. de Douay, 76 N. de Paris. Point de réunion des canaux de Dunkerque, Furnes et St.-Omer.

BERGUETTES, *Aire-sur-la-Lys*, Pas de Calais (Artois).

* **BERGULÆ**, et ensuite **ARCADIOPOLIS**, v. de Thrace, au Sud-Est d'Adrianopolis; rétablie et agrandie par l'emp. Arcadius; auj. *Bergas*.

BERGUM, b. de Holl., à 3 l. E. de Leuwaerden: 1,200 hab.

* **BERGUSIA**, v. d'Esp., chez les Ilergetes, sur le Sicoris, et au pi. d'une mont.; soumise par Annibal: auj. *Balaguer* (Catalogne).

BERG-ZABERN, *Bergæ ad Tabernas*, pet. v. du cerc. du Rhin (Bav.), sur l'Erlbach, au d. des Deux-Ponts; à 2 l. N. de Weissembourg. Beau chât., vins, mines de fer.

BERHET, *Lannion*, Côtes-du-Nord (Bretagne).

BERICLE (île de), *Arles-sur-Rhône*, B.-du-Rhône (Provence).

BERIG, *Saint-Avold*, Moselle (Lorraine).

BERIGNY, *St.-Lô*, Manche, (Normandie). Carr. de pierres de taille.

* **BERIGONIUM**, Bargeny.

BERIMENIL, c. de la prov. du Luxembourg (Belg.). A 5 l. de Marche. 280 hab.

BERIN, b. de la Galice (Esp.); à 10 l. S. O. d'Orensée.

BERING, distr. du Cachemire; avec une v. du même nom. Lat. N. 34. 18. l. E. 72. 3.

* **BERISA**, v. très-commerç. du Pont, sur l'Iris (*l'Ischil*), au voisin. de Comane; vins recherchés: auj. *Tokat*.

BERISLAV, pet. v. du gouv. de Kherson (Russ. d'Eur.), sur le Dniéper.

BERJOU, *Condé-sur-Noireau* (*Calvados*), Orne (Norm.).

BERKA, pet. v. et baill. de Thuringe (Saxe); à 10 l. O. de Gotha.

BERKHAMSTEAD, pet. v. du c. de Hertford (Angl.), sur le Bulborn; à 2 l. de St.-Albans.

BERKI, v. d'Anatolie (Turq.-As.); à 13 l. E. de Smyrne.

BERKLEY. Voy. **BARKLEY**.

BERKS, c. d'Angl.; borné O. par celui de Wiltz; N. par ceux d'Oxford et de Bucks; E. par ceux de Bucks et Surry; S. par celui de Hamps: 18 l. de long sur 11 de large, 132,000 habit. Pays agricole; bois, mines de cuivre; célèbre par son beau parc de Windsor. Manuf. de toiles à voiles et étoffes de laine; patr. de Pope. Cap., Reading.—C. de la Pensylvanie (Ét.-Unis), arrosé par la Schuykill: 32,000 hab. — Autre au S. du Vermont, dans le Massachusetts: 31,000 hab.

BERLAER, c. de la prov. d'Anvers (Belg.), près de Lierre. 3,780 hab.

BERLAER, b. de la pr. de la Flandre or. (Belg.), près de Termonde. 2,720 hab.

BERLAIMONT, ch.-l. de cant.; arr. et à 3 l. N. O. d'*Avesnes*, Nord (Hainaut). Foire aux bestiaux, le 17 de chaque mois.

BERLAN, *Castres*, Tarn (Languedoc).

BERLANCOURT, *Marle*, Aisne, Picardie).

—, *Frévent*, Pas-de-Calais (Artois).

BERLAS, *Lacaune*, Tarn (Languedoc).

BERLBOURG, pet. v. de la rég. d'Arnsberg (Prusse), au confl. de la Berlenbach et de l'Éder; à 7 l. N. E. de Marbourg.

BERLEGEM, c. de la pr. de la Flandre or. (Belg.) à deux l. d'Audenarde. 340 hab.

BERLENGA OU BARLENGA, pet. v. de la V.-Castille (Esp.); à 7 l. de Soria.

BERLES, *Arras*, Pas-de-Calais (Artois).

— aux Bois, *id.* id.

BERLETTES, *id.* id.

BERLEUX, *Péronne*, Somme (Picardie).

BERLIÈRE (la), *Buzancy*, Ardennes (Champag.).

—(la), *Roye* (*Somme*), Oise (Picardie).

BERLIÈRES, *Saint-Affrique*, Aveiron (Rouergue).

BERLIN, v. capit. des États prussiens, par 52° 31′ de latitude N. et 11° 2′ de longitude E., chef-l. de la prov. de Brandebourg, résid. royale, siége des autorités supérieures du roy., des tribunaux et de la chambre de justice; située à 120 l. N.-N.-O. de Vienne, et 195 l. N.-E. de Paris; elle est, par ses édifices, ses établissements, ses lumières et son commerce, l'une des plus belles et des plus importantes de l'Europe. Des 9 quartiers qui la divisent, 5 portent le nom de villes, et 4 celui de faubourgs; les 5 v. sont: Berlin, Coln ou Cologne sur la Sprée, Friedrichswerder, la Neustadt ou Dorotheenstadt, et la Friedrichstadt; les 4 faubourgs sont: Spandau, Stralau, Koepnick et Konigswarstadt. 34 ponts sont placés sur la Sprée, qui traverse Berlin du S.-E. au N.-O. De vastes et beaux monuments, des places, de nombreux établissements publics ornent ces différents quartiers, dont le plus grand est celui de Friedrichstadt, qui renferme à lui seul 20 rues aboutissant toutes à de superbes

Digitized by Google

places. Berlin est sans aucun doute la v. la plus remarquable de l'Allemagne; mais bien moins par la pureté et l'élégance de ses édifices, qui respirent tous le genre allemand, que par son ensemble imposant et ses rues larges et bien alignées. En principaux monuments, nous citerons: le palais du roi, l'arsenal qui peut contenir des armes et des munitions pour 200,000 hommes, la monnaie, la cathédrale, la salle de concert et l'opéra; des 22 places de Berlin, celle de Guillaume (Wilhelm), entourée de palais et d'hôtels, et ornée des statues de plusieurs généraux illustrés dans la guerre de sept-ans, est la plus digne d'être admirée. Des 16 portes, la plus belle est celle de Brandebourg, imitée du propylée d'Athènes. Le nombre des établissements d'industrie, de philantropie et d'instruction, est immense. Sous le rapport de l'industrie et des manufactures dans tous les genres, elle occupe le premier rang, et Berlin est particulièrement renommée pour la fabrication des bijoux en fer fondu, des voitures légères, élégantes, et à la fois solides, des porcelaines, des fleurs en porcelaine, des étoffes de soie, des draps, etc., des instruments de physique et de mathématique, de bronze, de plaqué, etc. La navigation de la Sprée, qui communique à l'Elbe et à l'Oder, est d'une ressource immense pour le commerce que favorisent encore diverses routes qui s'y croisent. De vastes et beaux jardins publics achèvent d'embellir cette v., qui a 41. de circonférence. En 1806, elle fut occupée par l'armée française, après la victoire d'Iéna. Pop. 192,700 hab., tant protestants que catholiques et juifs. Berlin est la patrie de Frédéric-Guillaume, de son fils le grand Frédéric, du philosophe Baumgarten et du poète Canitz.

BERLIN, *Bazas*, Gironde (Gasc.).

BERLINCHEN, pet. v. de la rég. de Francfort-sur-l'Oder (Prusse); à 30 l. N. E. de Berlin.

BERLING, *Phalsbourg*, Meurthe (Lorr.).

BERLINGEN, c. de la pr. du Limbourg (Belg.) près de Looz et à 3 l. d'Hasselt. 200 hab.

BERLINQUINERIE (la), *Rambouillet*, Seine-et-Oise (Ile-de-Fr.).

BERLIPS, c. près de la Vera, dans la Hesse (Allem.).

BERLISE, *Moncornet*, Aisne (Pic.).

—, *Metz*, Moselle (Lorr.).

BERLOU, *Saint-Chinian*, Hérault (Langued.).

BERLOZ, c. de la pr. de Liége (Belg.), à 1 l. de Waremme et 5 de Liége. 410 hab.

BERMEJO, île et p. sur la côte S. O. de l'Amérique mér., au Pérou; à 2 l. O. de Lima, par lat. N. 2.

BERMEO, b. de la Biscaye (Esp.), sur l'Océan; patr. du poète Alonzo de Ercilla. A 7 l. N. E. de Bilbao.

BERMERAIN, *Le Quesnoi*, Nord (Hainaut).

BERMERICOURT, *Reims*, Marne (Champ.).

BERMERIES, *Bavay*, Nord (Hainaut).

BERMERING, *Dieuze*, Meurthe (Lorr.).

BERMONT, *L'Ile-sur-le-Doubs*, Doubs (Fr.-Comté).

—, *Belfort*, H.-Rhin (Alsace).

BERMONVILLE, *Fauville*, Seine-Infér. (Norm.).

BERMUDES (les) ou **ILES DE SOMERS**, groupe d'env. 400 pet. îles, dans l'Oc. Atl., rochers arides pour la plupart; découvertes en 1527 par Juan Bermudez, Espagnol, qui leur donna son nom. Un Angl., Georges Somers, y fonda en 1609 le prem. établissement. Les principales sont St.-Georges, St.-David, Cooper, Irlande et Sommerset. St.-Georges renf. une v. d'env. 500 maisons, les deux suiv. quelques vill., et les autres plus. fermes éparses; occupent un espace de 15 l. du N. E. au N. O.; environnées de rochers dangereux; courants violens, mer grosse, coups de vent fréq. dans ces parages; climat moins sain qu'autref. Récolte de maïs, légumes, tabac, fruits et coton; bois de construct. et d'acajou; beauc. de tortues. Pop. 5,462 blancs, 4,919 noirs. A 400 l. de St.-Domingue, 200 du cap Hatteras (Caroline), 950 de la côte de Fr. Lat. (de St.-Georges), 32. 25. N. l. O. 65. 48.

* **BERNABURGUM**, Bernbourg.

BERNAC, *Ruffec*, Charente (Angoumois).

—, *Marmande*, Lot-et-Gar. (Agénois).

—, *Gaillac*, Tarn (Langued.).

— de-Bas, *Tarbe*, H.-Pyrén. (Bigorre).

— Dessus, *id.* id.

BERNADETS, *Pau*, B.-Pyrén. (Béarn).

— de-Bas, *Trie*, H.-Pyrén. (Armagnac).

— Dessus, *Tarbe*, H.-Pyrén. (Bigorre).

* **BERNÆUM**, Bernay.

BERNANG, gr. b. du Rhinthal (Suisse).

BERNAPRÉ, *Aumale* (Seine-Inf.), Somme (Norm).

BERNARD (le), *Avrillé*, Vendée (Poitou).

BERNARD (le Gr. St.-), mont. qui fait partie des Alpes pennines, par 45° 51′ de laf. N. et 5° 5′ de long. E. A 2425 mèt. se trouve un lac au bord duquel s'élève un hospice entouré de pics gigantesques et de glaciers; le plus remarquable de ces pics, le Velan, a 3,465 mèt. Les religieux qui habitent l'hospice, fondé par S. Bernard de Menthon, dressent de gros chiens à les suivre dans les neiges et à découvrir les malheureux voyageurs qui peuvent y être ensevelis. Alors, ils sont recueillis dans l'hospice, et soignés et nourris gratuitement. La rigueur du climat est telle sur cette sombre mont., que les corps ne peuvent se corrompre; ils deviennent après un certain temps dans l'état de momies. En 1799, il y eut un combat près du couvent entre les Autrichiens et les Français qui furent vainqueurs: et en 1800, un autre événement acheva de rendre éternellement célèbre le mont St.-Bernard; ce fut le passage de l'armée française, commandée par Bonaparte; sous son égide si glorieuse alors, 30,000 hommes d'infanterie, de cavalerie et d'artillerie franchirent sans crainte cette route si escarpée et si périlleuse. L'église du couvent possède les restes du général Desaix, auquel un monument a été élevé en 1805. — (Le pet. St.-), autre mont. des Alpes, entre la vallée d'Aoste et la Savoie, a pris son nom d'un hospice élevé à l'instar de l'autre. Moins fréquenté; haut., 6,750 pieds.

BERNARD (St.-), maison de correction, pr. d'Anvers, à 2 l. d'Anvers.

BERNARD (St.-), *Trévoux*, Ain (Pays-de-Dombes).

—, *Nuits*, Côte-d'Or (Bourg.).

—, *Caraman*, H.-Gar. (Langued.).

—, *Le Touvet*, Isère (Dauphiné).

—, *Bayonne* (*B.-Pyrén.*), Landes (Labour).

—, *Bouzonville*, Moselle (Lorr.).

BERNARDIÈRE (la), *Clisson* (*Loire-Infér.*), Vendée (Bret.).

BERNARDINO, mont. de la Suisse, canton des Grisons, Alpes Lépontiennes, 12 l. E.-S.-E. du St.-Gothard. D'un côté de cette mont., haute de 3,085 mèt. on trouve le climat sévère et le ciel sombre de l'All., de l'autre le climat doux et le ciel pur de l'It.; deux routes trav. le Bernardino; sur le sommet est une auberge et des bains d'eau min. En 1799, le passage du Bernardino fut franchi par les Français qui marchaient à la rencontre des Autrichiens, sous le commandement du général Lecourbe.

BERNARDSWEILER, *Barr*, B.-Rhin (Alsace).

—, *Strasbourg*, *id.* id.

BERNATRE, *Auxy-le-Château* (*Pas-de-Calais*), Somme (Pic.).

BERNAU, pet. v. du cerc. du Mayn (Bav.), sur la Nahe; à 3 l. N. E. d'Amberg. Manuf. d'étoffes de

Digitized by Google

laine. 1,050 hab. — Autre de la rég. de Potsdam (Prusse), vers la so. du Panko; brass., manuf. de soieries. 2,250 hab. A 5 l. N. E. de Berlin.

BERNAVILLE, ch.-l. de cant.; arr. et à 3 l. O. de *Doulens*, Somme (Pic.).

BERNAY, *Bernacum*, v. de la H.-Norm. (Eure), sur la Carentonne; ch.-l. de s.-préf., trib. de prem. inst. et de comm., soc. d'agric., congr. relig., coll. communal; belles promen. 6,700 hab. Comm. en toiles, grains, liqueurs, cidre, poiré, bougies, chandelles, lin, fils, papiers, frocs, cuirs, fers, chevaux et bestiaux. Anc. abb. de bénédictins. Foire de 4 j. très-fréq., le dim. des Rameaux; primes annuelles aux propriétaires des plus beaux chevaux présentés au concours. A 6 l. S. O. de Lisieux, 9 O. d'Evreux, 36 N. O. de Paris. Lat. N. 49. 5. l. O. de l. 45.

BERNAY, *Bernacum*, vill. de la Brie (Seine-et-Marne), arr. de Coulommiers, sur la riv. d'Yerres. Pop., y compris les ham. de *Segrets* et de *Pontpierre*, 500 hab. Grains, prairies, vignes et bois; chât et parc sur la riv.; maison de camp., anc. fief de *Villenavote*. A 11 l. S. E. de Paris, un quart de l. S. O. de *Rosay*.

BERNAY, *St.-Jean d'Angely*, Charente-Infér. (Saintonge).

— , *Rue*, Somme (Picardie).

— en-Champagne, *Sillé-le-Guillaume*, Sarthe (Maine).

— sur-Orne, *Argentan*, Orne (B.-Norm.).

BERNBOURG, une des 3 princip. d'Anhalt (Allem.), comprenant la haute et basse princip. et une part. de celle de Zerbst. Pop. 36,000 hab. Blé, vin, mines de charbon; possède une maison d'orphelines, un hospice; un coll., une mais. de force et un hôtel des monnaies, fabrication de faïence, de poterie, de bouteilles, d'amidon, etc., cult. de la vigne, 6 foires annuelles. — (*Bernaburgum*), ch.-l., sur la Saale, avec un beau chât. sur un rocher élevé; à 9 l. N. E. de Magdebourg.

BERNCASTEL, *Castellum Tabernarum*, pet. v. de la rég. de Coblentz (Prusse); avec un fort chât.; sur la Moselle. 1,300 hab. A 7 l. N. E. de Trèves. Bons vins.

BERNE, v. de Suisse, ch.-l. du cant. de même nom et d'un bailliage de onze paroisses, rive gauche de l'Aar, 16 l. et dem. S. O. de Bâle, 28 l. et dem. N. E. de Genève, et 100 S. E. de Paris. On distingue parmi les édifices: l'hôtel-de-ville, l'hôtel de la monnaie, l'arsenal, la bibliothèque, l'église du St.-Esprit, celle de St.-Vincent et la cathédrale qui possède quarante drapeaux conquis sur Charles-le-Téméraire à la bat. de Morat. Un nombre consid. d'établissements utiles dans tous les genres, de maisons de bienfaisance, de colléges, d'académies et de sociétés scientifiques, place cette v. au rang des plus importantes et des plus éclairées. Elle se distingue également sous le rapport de l'industrie et du comm., et elle possède de nombreuses et belles manuf. de draps, toiles, tissus de soie et de coton; crêpes, indiennes, etc., des forges, des scieries, des marbrières, des moulins à foulon, des fabriques d'horlogerie et de poudre à canon, et plus. maisons de banque consid. Les galeries lourdes et massives qui ornent cette ville, lui donnent peut-être un aspect triste et sombre; mais en revanche, les fontaines et les eaux courantes et limpides qui la traversent, la rendent d'une propreté attrayante. Berne est située, d'ailleurs, dans un des cantons les plus pittoresques de la Suisse. Les vallées sont riches en grains, celle de l'Aar surtout. Les pâturages y sont abondants et magnifiques; la vigne prospère dans toutes les parties du canton. Les chaînes Alpiques vers le S. et celles du Jura vers le N. sont couvertes d'épaisses forêts, où l'on ne trouve plus que rarement aujourd'hui l'ours, le chamois, le sanglier, le chevreuil et le bouquetin qui les peuplaient autref. Parmi les lacs nombreux de ce cant., les plus remarquables sont ceux de Brienz, de Thun, et de Bienne; c'est aux env. de ce dernier que règne la températ. la plus agréable et la plus douce, et que brille le ciel le plus pur. Les bestiaux et les chevaux y sont nombreux, ainsi que le gibier; fabriques de toiles et d'étoffes, de savon, de quinc. et d'horlog.; comm. de transit, export. de best., vins, kirsch-wasser, toiles, cotonnades, mousselines, mouchoirs, bonnet., ruban, etc., fromages, chandelles, cuirs, etc., objets d'importation: grains, vins, tabac, fer brut, cuivre, acier, denrées coloniales, etc., il ne faut point oublier parmi les richesses de ce canton, les mines précieuses de fer, de plomb, de cuivre; les cristaux et le marbre que renferment les mont., non plus que les nombreuses sources minér., dont les plus renommées sont celles de Weissenbourg, de Gurnigel et de Blamenstein. Le canton de Berne, divisé en 27 baill. qui comprennent 175 paroisses réformées et 70 catholiques, est tenu de fournir à l'armée de la confédération un contingent de 5,824 hommes. La v. de Berne contient une pop. de 17,600 hom; le canton une pop. de 217,000 hom. Elle est la patrie du célèbre Haller, à la mémoire duquel un monument est élevé dans le jardin botanique.

BERNÉ, *Le Faouet*, Morbihan (Bret.).

BERNEAU, c. de la pr. de Liége (Belg.), à 3 l. de Liége. 500 hab.

BERNECK, pet. v. du cerc. du Mayn (Bav.); à 3 l. N. E. de Bareuth. — Autre, dans la Styrie (Autr.); à 9 l. de Gratz.

BERNECOURT, *Pont-à-Mousson*, Meurthe (Barrois). Anc. baronnie.

BERNÈDE, *Aire-sur-l'Adour* (*Landes*), Gers (Gasc.).

BERNEGOUE, *Niort*, Deux-Sèvres (Poitou).

BERNENCHON, *Saint-Venant*, Pas-de-Calais (Artois).

BERNERAY, une des Hébrides (Écosse). Lat. N. 57. 42. l. O. 9. 28.

BERNES, v. de l'Ile-de-Fr. (Seine-et-Oise), arr. de Pontoise: 220 hab. Terres en labour. A 8 l. N. de Paris, une dem. l. N. de *Beaumont*.

BERNES, *Péronne*, Somme (Pic.).

BERNESQ, *Bayeux*, Calvados (Norm.).

BERNET, *Bagnères-de-Luchon*, H.-Gar. (Comminge).

—, *Castelnau-de-Magnoac* (*H.-Pyrénées*), Gers (Comminge).

BERNEUIL, v. de l'Ile-de-Fr. (Oise), arr. de Beauvais. Pop., y compris les ham. de *Vaux*, des *Viverots*, des *Niards*, les chât. de *Bizancourt* et d'*Auteuil*, ainsi que plusieurs h. isol., environ 700 indiv. Grains, bois et prairies. A 14 l. et dem. N. O. de Paris, 2 S. de *Beauvais*.

BERNEUIL, *Barbezieux*, Char. (Saintonge).

—, *Pons*, Char.-Infér. (Saintonge).

—, *Compiègne*, Oise (Beauvoisis). Anc. vicomté.

—, *Doulens*, Somme (Pic.).

—, *Bellac*, H.-Vienne (B.-Marche).

BERNEVAL, *Dieppe*, Seine-Infér. (Norm.).

BERNEVILLE, *Arras*, Pas-de-Cal. (Artois).

BERNEX, v. du Genevois, près de Carouges.

BERNIC. Voy. **BENGAZI.**

* **BERNICIE**, prov. de la Gr.-Bretagne, au N. de la muraille de Sévère (Northumberland).

BERNICOURT, *St.-Pol-sur-Ternoise*, Pas-de-Cal. (Artois).

BERNIENCOURT, *Évreux*, Eure (Norm.).

Digitized by Google

BERNIENVILLE, *Évreux*, Eure (Norm.).
BERNIER, pet. île de la baie des Requins, sur la côte occ. de la Nouv.-Holl. ; découverte par les Franç. en 1801. Lat. S. 24. 50.
BERNIÈRES, *Tilly-sur-Seule*, Calv. (Norm.).
— en Caux, *Bolbec*, Seine-Infér. (Norm.)
— le Patry, *Condé-sur-Noireau*, Calv. (Norm.).
— sur-Dive, *Croissanville*, id.
— sur-Mer, *Caen*, id.
— sur-Seine, *Gaillon*, Eure (Norm.).
BERNIEULLES, *Montreuil-sur-Mer*, Pas-de-Cal. (Picardie).
BERNIN, *Grenoble*, Isère (Dauphiné).
BERNINA, mont. du cant. des Grisons (Suisse), avec un passage très-fréq. entre la H.-Engadine et la Valteline ; superbe glacier.
BERNIS, *Nîmes*, Gard (Languedoc). Il y avait une seigneurie de ce nom à 2 l. N. du Pont-St.-Esprit.
BERNISSART, c. de la prov. du Hainaut (Belg.), à une l. de Quévaucamps et à 4 de Tournai. 670 hab.
BERNOLSHEIM, *Strasbourg*, B.-Rhin (Alsace).
BERNON, *Évr*, Aube (Champ.).
BERNOS, *Bazas*, Gir. (Gasc.).
BERNOT, *Origny-Ste-Benoite*, Aisne (Pic.).
BERNOUD, *Trévoux*, Ain (Pays de Dombes).
BERNOUIL, *Tonnerre*, Yonne (Champ.).
BERNOUVILLE, *Gisors*, Eure (Norm.).
—, *Guise*, Aisne (Pic.).
BERNSTADT, pet. v. de la rég. et à 7 l. E. de Breslaw (Prusse), sur la Weida. 2,650 hab.— Autre, dans la Saxe : 1,600 hab. A 3 l. S. O. de Gorlitz.
BERNSTEIN, b. de la rég. de Francfort-sur-l'Oder (Prusse) ; à 7 l. S. E. de Stargard.—Pet. v. de la même régence.
BERNTZEIM, *Strasbourg*, B.-Rhin (Alsace).
BERNWEILER, *Cernay*, H.-Rhin (Alsace).
BERNY, pet. v. Cet endroit est cité pour ses fruits, ses fleurs et ses légumes ; il possède plusieurs maisons de plaisance fort agréables. *Antony*, Seine (Ile-de-France). Voy. FRESNES-LES-RUNGIS.
BERNY-EN-SANTERRE, *Péronne*, Somme (Pic.)
— Rivière, *Vic-sur-Aisne*, Aisne, (Pic.).
— sur Noye. *Amiens*, Somme (Pic.).
* **BEROLINUM**, Berlin.
* **BERONA**, Beraun. — Munster, dans le cant. de Lucerne.
* **BERTHO**, lieu des déserts de l'Arabie, où mourut Aaron, frère de Moïse.
BEROU, *Evreux*, Eure (Norm.).
— la-Mulotière, *Tillières-sur-Avre* (Eure), Eure-et-Loir (Norm.). Forges, papeterie : 500 hab.
BEROUSSAH. Voy. BURSE.
BÉROUTH. Voy. BAIROUT.
BERQUIN (Nord *ou* Vieux), *Merville*, Nord (Flandre).
— (Sud *ou* Neuf) *id.* id.
BERRAC, *Lectoure*, Gers (Armagnac).
BERRAUTE, *St.-Palais*, B.-Pyrén. (Béarn).
BERRE, *Berra*, pet. v. de Prov. (Bouches-du-Rhône), ch.-l. de cant., sur l'étang du même nom : 2,000 hab. Salines ; récolte d'olives ; air malsain. Arr. et à 5 l. O. S. d'*Aix*. Anc. baronnie.
BERRI ou **BERRY**, *Bituriges*, ci-devant prov. de Fr. ; bornée N. par l'Orléanais, le Blaisois et le Gatinais ; E. par le Nivernais et le Bourbonnais ; S. par ce dernier et la Marche ; O. par la Touraine et le Poitou : forme auj. les départ. du Cher et de l'Indre. Arrosé par la Loire, la Creuse, le Cher, l'Indre, l'Eure et l'Auron : hab. Berruyers et Berrichons. Gr. comm. de laines et de bestiaux.
BERRIAC, *Carcassonne*, Aude (Bas-Languedoc).
BERRIAS, *les Vans*, Ardèche (Vivarais).
BERRIC, *Muzillac*, Morbihan (Bretagne).
BERRIEN, *Carhaix*, Finistère (Bretagne). Mines de plomb.
BERRIEUX, *Laon*, Aisne (Laonnais).
BERROGAIN, *Mauléon*, B.-Pyrén. (Gascogne).
BERRU, *Reims*, Marne (Champ.).
BERRY-MARMAGNE, *Bourges*, Cher (Berry).
— Villequiers, *Villequiers*, id.
* **BERSABÉE**, v. de la Palestine, dans la Judée, vers le torrent de Bésor et la front. de l'Idumée ; à 12 l. S. O. de Jérusalem. Elle est cél. par le séjour qu'ont fait dans son voisin. Abraham, Isaac et Jacob. Les Rom. y eurent une garnison. — Puits du Serment ; Abraham y fit alliance avec Abimélech, roi de Gérare.
† **BERSABORA**, v. de Perse, gr., belle et forte, près du fl. Royal ; entourée de fossés pleins d'eau.
BERSAC, *Serre*, Hautes-Alpes (Dauphiné).
— (Petit), *Riberac*, Dordogne (Périgord).
—, *Chanteloube*, Haute-Vienne (Marche).
BERSAILLIN, *Scellières*, Jura (Fr.-Comté).
BERSAT-DE-RIBEYRAT, *Terrasson*, Dordogne (Périgord).
BERSAUCOURT, *Neste*, Somme (Picardie).
BERSAY (Forêt de), *Château-sur-Loir*, Sarthe (Maine).
BERSCH ou **BŒRSCH**, *Strasbourg*, B.-Rhin (Alsace).
BERSCHETZ, pet. v. de Croatie (Emp. d'Autr.), sur l'Adriatique, à 8 l. S. de Fiume. Bon p. ; vins excell. au territoire.
BERSÉE, *Orchies*, Nord (Flandre).
BERSELLO ou **BRESELLO**, *Brixellum*, v. forte du roy. Lomb.-Vénitien (Italie), près du confl. de la Linza dans le Pô. A 4 l. N. E. de Parme.
BERSIAMITES, pp. du Canada, sur le bord sept. du fleuve St.-Laurent.
BERSILLIES, *Maubeuge*, Nord (Hainaut).
BERSILLIES, c. d. la p. du Hainaut (Belg.), à 1 l. de Merbes-lez-Château, et à 6 l. de Charleroi, 280 habit.
BERSKOI, pet. v. de la Russie asiat. ; gouv. et à 7 l. N. O. de Kolivan.
BERSON, *Blaye*, Gironde (Guienne).
BERSTETT, *Strasbourg*, Bas-Rhin (Alsace).
BERT, *le Donjon*, Allier (Bourbonnais).
BERTAGNE, *St-Junien*, Haute-Vienne (Marche).
BERTAIGNEMONT, *Guise*, Aisne (Picardie).
BERTANGLE, *Amiens*, Somme (Picardie).
BERTAUCOURT, *La Fère*, Aisne (Picardie).
—, *Clermont-en-Argonne*, Meuse (Champagne).
— lès-Dames, *Flixecourt*, Somme (Picardie). Ancienne abbaye de bernardines.
— lès-Thennes, *Amiens*, id.
BERTAUDIÈRE (la), *Château-Regnault*, Indre-et-Loire (Touraine).
BERTAUT, *St.-Tropez*, Var (Provence).
BERTE, *Hyères*, Var (Provence).
BERTEGON, *Richelieu* (*Indre-et-Loire*), Vienne (Bas-Poitou).
BERTENCOURT, *Poix*, Somme (Picardie).
BERTET-DE-CORZE, *Mâcon*, Saône-et-Loire (Mâconnais). Anc. marquisat.
BERTHE (Forêt de Sainte-), *Guéret*, Creuse (Haute-Marche).
BERTHEAUME (Pointe de), ferme à l'O. la baie de ce nom, à l'E. du goulet de Brest. Bonne rade dans les vents de N. et N. O.
BERTHEAUVILLE, *Cany*, Seine-Infér. (Norm.).
BERTHECOURT, vill. du Beauvoisis (Seine-et-Oise), arr. de Beauvais. Avec les ham. de *Parisis-Fontaine* et *Longueil*, 430 habit. Bois et prairies arros. par le

Digitized by Google

ruisseau du *Sillet;* château. A 14 l. N. de Paris, 1 l. N. E. de *Noailles*.

BERTHEIM, *Haguenau*, Bas-Rhin (Alsace).

BERTHELANGE, *St-Vit*, Doubs (Franche-Comté).

BERTHELEVILLE, *Gondrecourt*, Meuse (Barrois). Forges.

BERTHELMING, *Sarrebourg*, Meurthe (Lorraine).

BERTHEMONT, *Guise*, Aisne (Picardie).

BERTHEN, *Bailleul*, Nord (Flandre).

BERTHENAY, *Tours*, Indre-et-Loire (Touraine).

BERTHENICOURT, *St.-Quentin*, Aisne (Picardie).

BERTHENONVILLE, vill. du Vexin (Eure), arr. des Andelys, près la riv. d'*Epte :* env. 150 habit. Grains, bois, prairies ; maison autref. seigneuriale. A 16 l. et demie N. O. de Paris (*Le Titliers*).

BERTHENOUX (la), *La Châtre*, Indre (Berry).

BERTHES, *Bazas*, Gironde (Bazadois).

BERTHEVIN-SUR-VICOIN (St.-), *Laval*, Mayenne (Maine). Carr. de marbre jaspé.

— de-la-Tannière (St.-), *Ernée*, Mayenne (Maine).

BERTHIER, vill. du B.-Canada, sur la route de Montréal à Quebec.

BERTHOLÈNE, *Séverac*, Aveiron (Rouergue).

BERTHOLSDORF, b. de la Haute-Lusace, à 2 l. S. de Liebaw. Berceau de la secte des frères Moraves. Voy. HERNHOUT.

BERTHOMME (Chât. de), *Brest*, Finistère (Bretagne).

BERTHOUD. Voy. BURGDORF.

BERTHOUVILLE, *Brionne*, Eure (Normandie).

BERTIE, c. marit. de la Caroline sept. (Ét.-Unis), à l'E. de Roanoke : 13,000 habit.

BERTIGNAT, *Ambert*, Puy-de-Dôme (Auvergne).

BERTIGNOLLE, *Bar-sur-Seine*, Aube (Champ.).

BERTIN, *Condom*, Gers (Gascogne).

BERTINCOURT, ch.-l. de cant. ; arr. et à 7 l. S. E. d'Arras, 2 l. de *Bapaume*, Pas-de-Calais (Artois).

BERTINVAL, *Luzarches*, Seine-et-Oise (Ile-de-France).

BERTINORO, *Bertinorium*, pet. v. de l'État Romain, avec une citad. ; à 6 l. S. de Ravenne.

BERTIS-DE-BIRON, *Monpazier*, Dordogne (Périgord).

BERTIOGA, pet. v. de la côte du Brésil ; à 5 l. S. de Saint-Sébastien.

BERTOCHE (la), *Nangis*, Seine-et-Marne (Brie).

BERTOGNE, c. de la prov. du Luxembourg (Belg.), à 2 l. de Bastogne, 270 habit.

BERTONCELLES, *Regmalard*, Orne (Perche).

BERTONCOURT, *Rethel*, Ardennes (Champagne).

BERTRAMBOIS, *Blamont*, Meurthe (Lorraine).

BERTRANCOURT, *Albert*, Somme (Picardie).

BERTRAND (le), *Milhau*, Aveiron (Rouergue).

BERTRAND (St.-), *Convenæ*, pet. v. de Guienne (H.-Gar.), ch.-l. de cant., et anc. cap. du Comminge, sur la Garonne ; arr. et à 4 l. S. O. de St.-Gaudens, 2 l. de *Montrejeau*, 194 S. E. de Paris. Mines de cuivre ; comm. de bestiaux. Il y avait un évêché.

BERTRAND (St.-) *Feurs*, Loire (Forez).

BERTRANDOU, *Carcassonne*, Aude (Languedoc).

BERTRANGE, *Thionville*, Moselle (Lorraine).

BERTRANGE, c. de la prov. du Luxembourg (Belg.), près de Luxembourg. 760 habit.

BERTRANIÈRE, *Rambouillet*, Seine-et-Oise (Ile-de-France).

BERTRAUMEIX, *Briey*, Moselle (Barrois).

BERTRE, *Puy-Laurens*, Tarn (Languedoc).

BERTRÉE, c. de la prov. de Liége (Belg.), à 4 l. de Huy. 230 habit.

BERTREN, rel. de p., *Montrejeau* (*Haute-Garonne*), Hautes-Pyrénées (Comminge).

BERTREVILLE, *Cany*, Seine-Infér. (Normandie).

—, *Omonville*, id.

BERTRIC, *Ribesac*, Dordogne (Périgord).

BERTRICHAMPS, *Bacarat*, Meurthe (Lorraine).

BERTRICOURT, *Reims* (*Marne*), Aisne (Champagne).

BERTRIMONT, *Tôtes*, Seine-Infér. (Normandie).

BERTRIMOUTIER, *Saint-Dié*, Vosges (Lorraine).

BERTRING, *Saint-Avold*, Moselle (Lorraine).

BERTRIX, c. de la prov. de Luxembourg (Belg.), près de Neufchâteau. 1,350 habit.

BERTRY, *le Cateau*, Nord (Cambrésis).

BERTU, gr. b. du canton et à 3 l. de Berne (Suisse).

BERU, *Tonnerre*, Yonne (Champagne).

BERUGES, *Poitiers*, Vienne (Poitou).

* **BERULFIOPOLIS**, Le Brouage.

* **BERULTIUM**, Brou.

BERULLE, *Villeneuve-l'Archevêque* (*Yonne*), Aube (Champagne).

BERUR, *Sarrelouis*, Moselle (Lorraine).

—, *Metz*, id.

BERUS, *Alençon* (*Orne*), Sarthe (B.-Normandie).

BERVAN, v. du Thibet, dans la Grande-Tartarie.

BERVEN, *Landivisiau*, Finistère (Bretagne).

BERVIE, b. du c. de Kincardine (Écosse), sur la riv. du même nom ; à 28 l. N. E. d'Edimbourg.

BERVILLE, *Croissanville*, Calvados (Normandie).

—, *Conches*, Eure (Normandie).

—, *Doudeville*, Seine-Inférieure (Normandie).

— en-Roumois, *Bourg-Théroude*, Eure (Normandie).

— en-Vexin, vill. de l'Ile-de-Fr. (Seine-et-Oise), arr. de Pontoise, sur le *Sausseron*, y compris la ferme du *Coudray*, env. 300 habit. Terres labourables. A 11 l. N. O. de Paris, 2 l. N. E. de Marines. *Méru* (Oise).

BERVILLERS, *Brie-Comte-Robert*, Seine-et-Marne (Ile-de-France).

BERVILLE-SUR-MER, *Pont-Audemer*, Eure (Normandie).

— sur-Seine, *Rouen*, Seine-Infér. (Normandie).

BERWALT, pet. v. de la rég. de Stettin (Prusse), sur un lac. Un traité qui y fut fait entre la Fr., la Suède et les protest. d'Allem., en 1631, causa la guerre de 30 ans. A 2 l. N. E. de Dam.

BERWEILLER, *Ruffach*, Ht.-Rhin (Alsace).

BERWICK, c. d'Écosse de 10 l. de long sur 7 de large sur la mer d'All., et au S. du c. d'Haddington : 30,780 indiv. — Ch.-lieu du c. du même nom (Écosse), sur la Tweed et à son emb. : pont de 15 arches : 7,750 hab. Pêche du saumon ; tanneries. A 16 l. S. E. d'Edimbourg. Lat. N. 55. 48. 1. O. 3. 5. — (*Nord*), v. du c. d'Haddington (Écosse), sur le détroit de Forth ; à 8 l. E. d'Edimbourg. — Deux v. de la Pensylv. (États-Unis), une dans le c. et à 5 l. O. d'York ; l'autre dans le c. de Northumberland ; à 57 l. N. O. de Philadelphie.

BERY-AU-BAC, rel. de p., *Reims* (*Marne*), Aisne (Champagne).

— St.-Christophe, *Vic-sur-Aisne*, Aisne (Picard.). Papeterie.

* **BÉRYTE**, ou **BÉRYTÉE**, v. cons. de Phénicie, sur la Médit., entre Tripoli et Sidon ; détr. par Tryphon, rebât. par les Romains ; eut le privil. de v. latine et une école de jurisprudence ; patr. de Sanchoniaton. Elle fut presque anéantie par un tremblem. de terre au 4e siècle, et tomba au pouvoir des Croisés ; auj. *Bairout* (Syrie).

* **BERYTUS**, Bareuth.

BERZE, vill. de Syrie, où Abraham fit prisonniers les quatre rois qui avaient vaincu Loth. A 2 l. N. de Damas.

BERZÉE, c. de la pr. de Namur (Belg.), à 3 l. de Philippeville, 390 habit.

Digitized by Google

BERZÉ-LA-VILLE, *Mâcon*, Saône-et-Loire (Mâconnais). Mine d'asphalte.
— le-Châtel, *Cluny*, Saône-et-Loire (Bourgogne). Carr. de plâtre.
BERZÈME, *Villeneuve-de-Berg*, Ardèche (Bas-Languedoc).
BERZETO, *Barcetum* ou *Beruetum*, v. du d. et à 7 l. S. de Parme (Italie).
BERSIEUX, *Ste-Menehould*, Marne (Champ.).
BERZY-LE-SEC, *Soissons*, Aisne (Picardie).
BÈS (le), *Sistéron*, B.-Alpes (Prov.).
—, *Mur-de-Barres*, Aveiron (Rouergue).
—, *Rignac*, id.
* **BESA.** Voy. ANTINOÉ.
BESACE (la), *Sedan*, Ardennes (Champ.).
—(la), *Aulnay-sur-Odon*, Calvados (Norm.).
BESACOURT, *Pau*, Basses-Pyrén. (Béarn).
* **BÉSADÉENS**, pp. au-delà du Gange, à front large, et contrefaits.
BESAGNO, riv. de l'État de Gênes.
BESAIN, *Poligny*, Jura (Franche-Comté).
BESALU, pet. v. de la Catalogne (Esp.), sur la Fulvia; à 6 l. N. de Gironne.
BESANCEUIL, *Cluny*, Saône-et-Loire (Bourg.).
BESANÇON, *Vesontio*, anc., gr. et très-forte v., cap. de la Fr.-Comté (Doubs), avec une bonne citadelle sur un rocher, et dans une presqu'île formée par le Doubs; ch.-l. de préf., d'arr. et de canton, archevêché, cour royale, pour les dép. du Doubs, Jura et H.-Saône, tribun. de prem. inst. et de comm.; académie de l'univ. et résid. du recteur, faculté des lettres, école second. de médecine, collége royal, grand sémin. diocésain, écoles de sourdes-muettes et d'artillerie, congrég. relig., soc. d'agricul.; ch.-l. du 19e arr. forestier, et de la 5e div. des ponts-et-chaussées, quart. génér. de la 6e div. milit., inspect. forest.; salle de spect., biblioth. publique, cabinet d'hist. natur., musée d'ant., jardin des plantes, école gratuite de dessin, bains très-fréq. : manuf. d'armes, et d'horlog.; beaux restes d'antiq., parmi lesquels un amphit. de 120 pi. de diamètre, et un arc de triomphe appelé la *Porte Noire*, que l'on croit avoir été élevé par Crispus César, fils de Constantin; anc. abbaye de Bénédictins de St.-Vannes, belle église collégiale; superbes fontaines, plus. hôpit. parmi lesquels un magnifique, belles casernes; promenades de Chammars et au jardin du palais de Granvelle. Comm. en vins, grains, droguerie, coutils, mousselines, toiles peintes, draperies, bonneteries, soie, coton, papiers, cuirs, chapellerie, épingles, fer et acier; clouterie, limes, fer laminé, fil de fer, horlogerie, imprimerie, librairie : 25,000 habit. Foires de 8 j. les lundi après la Purific., la Quasimodo, l'Ascension, la St.-Louis, la St.-Martin, et le 2e lundi de juillet : chevaux, chèvres, moutons, bétail rouge, porcs, cuirs, fonte et fer. Grandes routes de Suisse pour Strasbourg, Vesoul, Chaumont, Dijon, Lons-le-Saulnier et Genève. Cette ville fut prise par Louis XIV en 1674; ainsi que la Franche-Comté, elle a été réunie à la Fr. par le traité de Nimègue. Patr. de l'antiquaire Boissard, du poète Mairet, de l'abbé Millot, de Courtois peintre, de Nonotte, jésuite fameux par ses querelles avec Voltaire, Suard, secrétaire perpétuel de l'Académie française. A 26 l. N. de Genève, 30 S. O. de Bâle, 79 S. E. de Paris, 48 postes 3 quarts. Lat. N. 47. 13. l. E. 3. 40.
BESANCOURT, *Gournay*, Seine-Infér. (Norm.).
BESANNI, v. du Kourdistan (Perse); à 20 l. N. O. de Tosta.
BESAURE, *Apt*, Vaucluse (Prov.).
BESCARA, b. de la rég. d'Alger (Afr.); l'anc. *Vsecerita*.

BESCAT, *Oléron*, B.-Pyrén. (Béarn).
BESCH ET RIPPINGEN, c. de la prov. de Luxemb. (Belg.). à 3 l. et dem. de Diekirch. 590 hab.
BESCHECK, lac de Macéd. (Turq. d'Eur.); avec deux v. du même nom sur ses bords.
BESCINI, anc. *Petigor*, v. de la Circassie (Asie), presque au centre de cette contrée.
BESCON (Maine-et-Loire). Voy. BECON.
BESCOW, v. de la rég. et à 6 l. S. O. de Francfort-sur-l'Oder (Prusse). Mines de fer, d'alun et de vitriol.
BESESTÈDE. Voy. BESSESTEDT.
* **BESETHA**, une des mont. de Jérusalem, au N. du Temple.
BESIGHEIM, pet. v. du Wurtemberg, au confl. de l'Entz et du Necker; à 10 l. N. de Stuttgard.
BESIGHOFF, b. d'All. dans le gr.-d. de Bade; à 2 l. S. de Fribourg.
BESIGNAN, *Le-Buis*, Drôme (Dauphiné).
BESING, *Pau*, B.-Pyrén. (Béarn).
BESINGRAN, *Orthès*, B.-Pyrén. (Béarn).
BESINI OU PETIGOR. Voy. BESCINI.
* **BESINIÆ**, Besignano.
BESLE, *Redon* (*Ille-et-Vilaine*), Loire Inférieure (Bretagne).
BESMES, *Noyon* (*Oise*), Aisne (Picard.).
BESMONT, pet. v. du Valois, dans l'Ile-de-Fr. (Oise), arr. de Senlis : 80 hab. Terr. en labour, étangs. A 15 l. 3 quarts N. E. de Paris, une l. 3 quarts N. E. de *Crespy*.
BESMONT, *Aubenton*, Aisne (Pic.).
BESNANS, *Vesoul*, H.-Saône (Franche-Comté).
BESNÉ, *Pont-Château*, Loire-Infér. (Bret.).
BESNEVILLE, *Valognes*, Manche (Norm.).
BESNIERS, *Rambouillet*, Seine-et-Oise (Ile-de-France).
BESNY, *Laon*, Aisne (Laonnais).
BESOIN, *Étréchy*, Seine-et-Oise (Ile-de-Fr.).
BESOGNE, *Rodez*, Aveiron (Rouergue).
BESONS OU BEZONS, vill. de l'Ile-de-Fr. (Seine-et-Oise). arr. de Versailles, sur la rive dr. de la Seine, que l'on passe sur un pont nouvellem. construit : environ 400 habit. Vignoble, légumes; chât. et maison de camp., tous deux avec un beau parc. Foire de 3 j., le dimanche après la St.-Fiacre, jadis très-fréquentée par les Parisiens. A 2 l. et dem. N. O. de Paris, une dem. l. S. O. d'*Argenteuil*.
* **BÉSOR**, torrent de la Palestine, dans le S. de la Judée; se jetait dans la Médit. près de Gaza.
BESPLAS, *Rieux* (*H.-Gar.*), Ariège (Langued.).
—, *Castelnaudary*, Aude (H.-Langued.).
BESSAC, *Saverdun*, Ariège (Pays-de-Foix).
—, *Blanzac*, Char. (Angoumois).
—, *Craponne*, H.-Loire (Auvergne).
BESSAMOREL, *Issingeaux*, H.-Loire (Langued.).
BESSAN, *Beziers*, Hérault (Langued.).
—, *Pézénas*, id.
BESSANCOURT, vill. de l'Ile-de-Fr. (Seine-et-Oise), arr. de Pontoise, à l'extrémité occ. de la forêt de Montmorency : env. 800 habit. Vignoble et fruits; chât., maisons de camp.; carr. à plâtre. A 5 l. et dem. N. de Paris, 2 l. N. E. de Montmorency (*Pontoise*).
* **BESSAPARA**, v. de la Thrace, sur l'Hèbre, près de sa so. et au pays des Bessi; aujourd. *T'zapar-Basargik*.
BESSARABA, v. de la Bulgarie (Turq. d'Eur.); à 17 l. N. de Ternova.
BESSARABIE OU BUDZIAC, *Bessarabia*, pet. prov. de la Russie d'Eur., sur la mer Noire, entre le Dniester et l'emb. sept. du Danube, à l'E. de la Moldavie; habitée par des Tartares indép. qui se nourrissent de bétail, plutôt qu'ils ne s'adonnent à l'agric. Territ.

Digitized by Google

généralement plat et fertile. Export. : grains, laine, crin, cuirs, miel. Cédée à la Russie par la Turquie en 1812. Cap. Bender. 80,000 hab.

BESSAS, *Barjac* (Gard), Ardèche (Languedoc).

BESSAY, *Luçon*, Vendée (Poitou).

— le-Fromental, *St.-Amand-Mont-Rond*, Cher (Bourbonnais).

— le-Monial, *Bourbon-l'Archambault*, Allier (Bourbonnais).

— sur-Allier, rel. de p., *Moulins*, Allier (Bourbonnais).

BESSE (la), *Milhau*, Aveiron (Rouergue).

—, *Mur-de-Barres*, id.

—, *St.-Martin-Valmeroux*, Cantal (Auvergne).

—, *Aigre*, Charente (Saintonge).

—, *Belvez*, Dordogne (Périgord).

—, *Les Rosiers*, Maine-et-Loire (Anjou).

—, ch.-l. de cant.; arr. et à 3 l. S. E. de *Brignolles*, Var (Provence).

BESSECOURT, *Laon*, Aisne (Laonnais).

BESSEDE-DE-SAULT, *Quillan*, Aude (Languedoc).

BESSE-EN-CHANDESSE, pet. v. d'Auvergne (Puy-de-Dôme) : 1,962 habit.; ch.-l. de cant., route de Clermont-Ferrand à Aurillac; congrég. relig. Arr. et à 6 l. O. d'Issoire, 105 S. de Paris. Eaux minér.

BESSE-EN-OYSANS, *Le Bourg d'Oysans*, Isère (Dauphiné).

BESSENAY, *l'Arbresle*, Rhône (Lyonnais). Comm. de vins passables.

BESSENOIR (la), *Rignac*, Aveiron (Rouergue).

BESSENS, *Grizolles*, Tarn-et-Gar. (Lang.).

BESSERETTE (la), *Aurillac*, Cantal (Auvergne).

BESSERVE, *Montaigu*, Puy-de-Dôme (Auvergne).

BESSÉ-SUR-BRAYE, *Saint-Calais*, Sarthe (Maine). Fabr. de siamoises; moulins à ratines, papeteries, bougies : 2,000 habit.

BESSESTEDT, vill. au S. O. de l'Islande, dans le go. d'Altafiord; ch.-l. de l'île et centre de son comm. Pet. forter.; manuf. de draps. Lat. N. 64. 3. l. E. 21. 14.

BESSET, *Mirepoix*, Ariège (H.-Lang.).

BESSETTE (la), *Tauves*, Puy-de-Dôme (Auvergne).

BESSEWEILER, *Dieuze*, Meurthe (Lorr.).

BESSEY, *Condrieu* (*Rhône*), Loire (Lyonnais).

— en-Chaume, *Beaune*, Côte-d'Or (Bourgogne).

— la-Cour *ou* la-Fontaine, (id). id.

— lès-Citeaux, *St.-Jean-de-Losne*, Côte d'Or.

* **BESSI**, pp. de la Thrace, au N. du mont Rhodope, entre l'Hèbre et le Strymon; voisins et alliés des Satri; féroces, guerriers, furent défaits par Lucullus. V. cap., Uscadama ou Usendama.

BESSIÈRE, *Rabastens* (*Tarn*), H.-Gar. (Languedoc).

BESSIÈRE (la), *Trappes*, Seine-et-Oise (Ile-de-France).

— (la), *Lacaune*, Tarn (Languedoc).

— Burens (la), *Castres*, id.

— de-Lair (la), *Saint-Flour*, Cantal (Auvergne).

— Saint-Mary (la), *Langeac*, H.-Loire (Auvergne).

BESSIN, *Saint-Marcellin*, Isère (Dauphiné).

BESSIN (le), *Bajocensis Tractus*, distr. de la Normandie; ch.-l. Bayeux. Excell. cidre; carr. d'ardoises (partie du Calvados).

BESSINE, *Niort*, Deux-Sèvres (Poitou).

BESSINES, ch.-l. de cant.; arr. et à 6 l. E. de Bellac, 1 l. de *Morterol*, H.-Vienne (Limousin) : 2,500 habit.

BESSODE-LE-SOURD, *Séverac*, Aveiron (Rouergue).

BESSON, *Souvigny*, Allier (Bourbonnais).

BESSONCOURT, *Belfort*, H.-Rhin (Alsace).

BESSONIE (la), Tarn. Voy. **MONTREDON**.

BESSONIES, *Figeac*, Lot (Quercy).

BESSONS (les), *St.-Chély*, Lozère (Lang.).

BESSUÉJOULS, *Espalion*, Aveiron (Rouergue).

BESSY, *Arcis-sur-Aube*, Aube (Champagne).

—, *Toulon-sur-Arroux*, Saône-et-Loire (Bourgogne).

— sur-Cure, *Vermanton*, Yonne (Bourgogne).

BEST, v. du Farsistan (Perse); à 4 l. N. E. de Yezd.

* **BESTIA**, Viesti.

BESTIAC, *Tarascon-sur-Ariège*, Ariège (Pays-de-Foix).

* **BETÆ**, pp. de la Sérique, au N. du Bautes, près de Sera-Metropolis (*Séra*); auj. dans le Thibet.

BETAILLE-LA-TOURETTE-D'AMBERT, *Martel*, Lot (Quercy).

BETAIN (le), *Delle*, H.-Rhin (Alsace).

BETAINVILLIERS, *Briey*, Moselle (Barrois).

BETANZOS ou **BETANCOS**, *Flavium-Brigantum*, *Brigantium*, pet. v. de la Galice (Esp.), sur le Mandeo; à 3 l. N. de Compostelle.

* **BETASII**, pet. pp. de la Gaule, dans la 2e Germanique, entre la Meuse et l'Escaut. Territ. auj. au N. E. d'*Anvers* (Belg.).

BETANCOURT, *Jussey*, H.-Saône (Fr.-Comté). Forges.

BETBESE, *St.-Martory*, H.-Gar. (Comminge).

—, *Castelnau-de-Magnoac*, Hautes-Pyrénées (Comminge).

BETBEZER, *Roquefort*, Landes (Gascogne).

BETBORN, PLATTEN, REIMBERG, ET PRATZ, c. de la prov. du Luxembourg (Belg.), à 4 l. de Diekirch, 790 habit.

BETCAVE, *Lombès*, Gers (Comminge).

BETEILLE, *Villefranche*, Aveiron (Rouergue).

BETEKOM, c. de la prov. du Brabant (Belg.), près de Louvain; 1,340 habit.

BETELFAKI, v. de l'Yémen (Arabie); à 10 l. de la mer Rouge et 37 N. de Moka. Gr. comm. en café. Lat. N. 15. 40. l. E. 45.

BETER-BAS, pet. v. de la Palestine, sur la côte N. E. de la mer Morte.

BETESKOÉ, v. de Sibérie, sur l'Irtisch; à 80 l. S. E. de Tobolsk.

BETÊTE, *Boussac*, Creuse (Berry).

* **BETH**, en hébreu *habitation*; ce mot entre dans la composition de beauc. de noms de lieux.

BETH, *Felletin*, Creuse (Marche).

* **BETHABARA**, lieu de la Palestine, sur le bord du Jourdain et à l'E. de Samarie, dans la Pérée.

BETHABARA, pet. v. des États-Unis d'Amér., dans la Caroline du N.; à 3 l. N. O. de Salem.

* **BÉTHANIE**, b. et forter. de la Judée; à une dem. l. E. de Jérusalem, au pied du mont des Oliviers, sur le chem. de Jéricho.

BETHANY, v. de la Palestine, à 5 l. N. de Jérusalem.

BÉTHARRAM, chapelle du Béarn, près de Lestelle (B.-Pyrén.); lieu de pélerinage, où se rendent le 15 août et le 8 sept., les Basques, les Béarnais et les Bigourdans. Petit sémin. du diocèse de Bayonne.

* **BETHEL**, aupar. **LUZA**, v. royale de la Palestine, tribu de Benjamin, à 5 l. N. de Jérusalem. — V. de Samarie, aux confins des trib. de Benjamin et d'Ephraïm; Jacob y eut sa vision.

BETHELAINVILLE, *Verdun-sur-Meuse*, Meuse (Lorraine).

BETHEMONT ou **BERTHEMONT**, vill. de l'Ile-de-Fr. (Seine-et-Oise), arr. de Pontoise : env. 250 hab.

Digitized by Google

Grains. A 5 l. et dem. N. de Paris, 2 l. N. de *Montmorency*.

BETHEMONT, *Poissy*, Seine-et-Oise (Ile-de-Fr.)

BETHENCOURT OU BETHANCOURT, vill. du Valois, dans l'Ile-de-Fr. (Oise), arr. de Senlis; sur la pente d'une colline, près la riv. d'*Autonne*: env. 160 hab. Grains et vignes. A 15 l. N. E. de Paris, 1 l. et dem. N. de *Crespy*.

BETHENCOURT OU BETHANCOURT, vill. de l'Ile-de-Fr. (Oise), arr. de Clermont-Oise, anc. dépendance de la paroisse de *Bailleval* : 200 habit. Grains et bois, arbres à fruits. A 13 l. 3 quarts N. de Paris, 1 l. S. E. de *Clermont*.

BETHENCOURT, *Cambray*, Nord (Cambrésis).

— en-Vaux, *Chauny*, Aisne (Ile-de-Fr.).

— sur Mer, *Eu* (Seine-Infér.) Somme (Normandie).

— sur Somme, *Nesle*, Somme (Pic.).

— St.-Ouen, *Flixecourt*, *id.*

BETHENIVILLE, *Rheims*, Marne (Champ.).

BETHENOU, *Crémieu*, Isère (Dauphiné).

BETHENY, *Rheims*, Marne (Champ.).

BETHINE, *St.-Savin*, Vienne (Poitou).

BETHINES, *Le Blanc*, Indre (Berry).

BÉTHISIE (la), *Arpajon*, Seine-et-Oise (Hurepoix).

BÉTHISY-SAINT-MARTIN, vill. de l'Ile-de-France (Oise), arr. de Senlis, sur l'*Autonne*. Pop., y compris le ham. du *Plessis-Chatelain*, les fermes de *Ste.-Luce* et de *Puisière*, env. 1,200 habit., la plupart vanniers et tisserands. Grains au territ. A 15 l. N. E. de Paris, 1 l. et dem. E. de *Verberie*.

BÉTHISY-SAINT-PIERRE, vill. de l'Ile-de-Fr. (Oise), arr. de Senlis, sur l'*Autonne*, près la forêt de Compiègne et contigu au précédent. Env. 1,200 habit., y compris la ferme du *Hazoy*. Grains, bois, prairies; culture du chanvre et gr. comm. de filasse : chât. de *la Donie*, anc. fief, avec un beau parc; restes d'une vieille forter. nommée *le Pâté du roi Jean*; égl. remarq. par son architect. gothique. Les Angl. ont été vaincus deux fois près de Béthisy. Les lieux où ils furent défaits portent encore le nom de *Champ Dolent* et de la *Cavée aux Anglais*. A 15 l. N. E. de Paris, 1 l. et dem. E. de *Verberie*.

BÉTHISY-LA-BUTTE, *Verberie*, Oise (Ile-de-Fr.).

* **BETHLEA**, b. de Gaza, tribu de Siméon; anc. et superbes édifices.

BETHLÉEM, *Clamecy*, Nièvre (Nivernais); anc. résid. d'un évêque du même nom.

* **BETHLÉEM OU BETHULÉE**, aupar. **EPHRATA**, pet. v. de la Palestine, dans la tribu de Juda, à 2 l. S. E. de Jérusalem, sur une hauteur : patrie de David et d'Abesan, mais surtout respectable comme lieu de la naissance de J.-C.; n'est plus auj. qu'un pet. vill. appelé *Bait-el-Lahm*, sur le penchant d'une colline couverte d'oliviers : belle église, et couvent de chrét. latins. Les habit., actifs et industrieux, tirent un grand profit du passage continuel des pélerins dans ce lieu saint et font un commerce consid., de crucifix, de couronnes et de chapelets. — Vill. à 10 l. N. O. de Génésareth.

BETHLÉEM, v. de la Pensylvanie (États-Unis), dans le c. de Northampton; fond. par des frères Moraves. A 19 l. N. de Philadelphie. — Autre de l'État de New-York (c. d'Albany), sur la crique de Cromling.

* **BETHOM, BETHORA OU JULIAS**, v. de Judée, patrie du prophète Joel.

BETHON, *Villenoxe* (*Aube*), Marne (Champ.).

—, *Alençon* (*Orne*), Sarthe (Basse-Norm.).

BETHONSART, *Arras*, Pas-de-Cal. (Art.).

BETHONVILLIERS, *Nogent-le-Rotrou*, Eure-et-Loir (Perche).

—, *Belfort*, H.-Rhin (Alsace).

* **BETHORON-LA-BASSE**, v. de Judée, au N. O. de Gabaon. Judas Machabée y tua Séron, chef de l'armée du roi de Syrie.

* **BETHPHOGOR**, v. de Judée, dans la tribu de Ruben; près d'une mont. où était le temple de Phogor, dieu des Amorrhéens.

* **BETHSAÏDE**, v. de Palestine. Voy. **JULIAS**.

BETHSAN. Voy. **SCYTHOPOLIS**.

* **BETHSECA OU BESEC**, v. de Judée, dans la demi-tribu de Manassès; au S. O. de Bethsan et en deçà du Jourdain.

* **BETH-SEMES**, v. d'Égypte. Voy. **HELIOPOLIS**.

* **BETHSETTE OU BESECHAT**, v. roy. où Gédéon poursuivit les Madianites : les tribus de Juda et de Siméon y défirent 10,000 Chananéens.

* **BETHSUR OU BESHUR**, v. de Palestine, dans la Judée; à 3 l. S. E. de Jérusalem.

* **BÉTHULIE**, anc. v. de la tribu de Zabulon, dans la Galilée (Palestine), au S. O. de Tibériade; assiégée par Holopherne, qui fut mis à mort par Judith (avant J.-C. 656).

BÉTHUNE, *Bethunia*, v. forte de l'Art. (Pas-de-Cal.) près de la Brette et sur un roc, trav. par le canal de la Lawe, qui se jette dans la Lys; ch.-l. de s.-préf., d'arr. et de cant., trib. de prem. inst., coll. comm.; 7,000 habit. Église rem.; chât. d'*Annezin*, près de la v. Comm. de draps, lin, blé, graines et huiles de colza; fromages; fabr. de toiles, imprim., librair. Foires de 10 j., 4 fév. et 28 août : bestiaux, bijouterie, modes et quincaillerie. Sur la route d'Arras à Calais; à 6 l. N. O. d'Arras, 54 N. de Paris. Lat. N. 50. 32. 1. E. O. 24.

* **BÉTHURIE**, anc. contrée d'Esp., entre le Bætis et la Guadiana; très-pierreuse : auj. *Los-Pédrochès*.

BETI, v. du Widah (Afriq.); à 4 l. N. O. de Sabi.

BETIGNICOURT, *Brienne*, Aube (Champ.).

BETIMICH, v. de Syrie, à 7 l. S. O. de Damas.

* **BÉTIQUE**, une des plus gr. parties de l'Espagne, vers le S.; traversée par le Bætis (*Guadalquivir*), et au N. par les monts Orospeda; renommée pour sa fertilité, ses mines précieuses, ses belles laines et ses huiles; renfermait les Bastuli, les Beturii, les Turduli et les Turdetani. V. princ. : Gades (*Cadix*), Hispalis (*Séville*), Corduba (*Cordoue*); auj. l'*Andalousie*, la plus gr. partie du *royaume de Grenade* et le bord de l'*Estramadure* espagnole.

BETIRAC, *St.-Sernin*, Aveiron (Rouergue).

* **BETIS**. Voy. **BÆTIS**.

BETJOUANAS (pays des), vaste contrée de la Cafrerie, dans l'Afrique méridionale.

BETLEY, b. du c. de Stafford (Angleterre); à 6 l. N. O. de Stafford. Marché.

BETLIS, v. très-forte d'Asie, gr. et populeuse, cap. du Kurdistan, sur le Bend-Mahi; à 60 l. E. de Diarbékir. Lat. N. 35. 20. 1. E. 41. 10.

BETLOUGA, v. du gouv. et à 60 l. E. de Kostroma (Russie), sur une riv. du même nom.

BETMALE (Vallée de), *Saint-Girons*, Ariège (Comminge).

BETMONT, *Trie*, Htes.-Pyrén. (Armagnac).

BETNOPOLI, pet. v. de la Palestine, front. de Syrie et de l'Arabie déserte.

BETON-BAZOCHES, *Provins*, Seine-et-Marne (Brie).

BETONCOURT, *Montbelliard*, Doubs (Fr.-Comté).

—, *Joinville*, Hte.-Marne (Champ.).

—, *Mirecourt*, Vosges (Lorraine).

— lès-Brotte, *Luxeuil*, H.-Saône (Fr.-Comté).

— lès-Ménétriers, *Cintrey*, id.

— sur-Amance, *Jussey*, id.

— St.-Pancras, *Vesoul*, id.

BETONS, *Nogaro*, Gers (Armagnac).

Digitized by Google

BETOUX, *La Mure*, Isère (Dauphiné). Mine de houille.
—, *Morterol*, H.-Vienne (Marche).
BETPLAN, *Miélan*, Gers (Gascogne).
BETPOUEY, *Tarbe*, H.-Pyrén. (Bigorre).
BETPOUY, *Castelnau-de-Magnoac*, Htes.-Pyrén. (Comminge).
BETRACQ, *Pau*, B.-Pyrén. (Béarn).
BETSCHAU, v. de Bohême; cerc. et à 10 l. E. d'Egra. Mines.
BETSCHDORF (Nider *et* Ober), Bas-Rhin (Alsace); deux vill., l'un à 4 l., l'autre à 4 l. un quart de *Veissembourg*. Fabr. de poteries et cruchons de grès.
* **BETSEMÈS**, v. du pays des Philistins, entre Accarou et Geth : 50,000 de ses habit. furent frappés de mort subite, en punition de leur curiosité par rapport à l'Arche d'alliance. — V. de la tribu d'Issachar, au S. O. de Naïm.
BETTA, v. de la Turq. as., à 25 l. S. O. d'Erzeroum.
BETTAINCOURT-SUR-ROCHE, *Andelot*, H.-Marne (Bassigny).
BETTANCOURT, *Rethel*, Ardennes (Champ.).
—, *Fay-Billot*, H.-Marne (Champ.).
— la-Férée, *St.-Dizier*, Haute-Marne (Champ.). Comm. de vins ; forges.
— la-Longue, *Vitry-le-Français*, Marne (Champagne).
— Rivière, *Airaines*, Somme (Pic.).
BETTANGE, *Boulay*, Moselle (Lorr.).
— . *Thionville*, id.
BETTBORN, *Sarrebourg*, Meurthe (Lorr.).
BETTEGNEY-DEVANT-DOMPAIRE, *Mirecourt*, Vosges (Lorr.).
— St.-Brice, *Charmes*, id.
BETTEMBOS, *Poix*, Somme (Pic.).
BETTEMBURG, b. de la pr. et à 3 l. S. O. de Luxembourg (Belg.). 950 hab.
BETTENDORF, *Altkirch*, H.-Rhin (Alsace).
BETTENDORFF ET MOESTROFF, c. de la prov. de Luxembourg (Belg.), près de Luxembourg. 810 hab.
BETTENHAUSEN, vill. du c. de Henneberg (Saxe); à 2 l. O. de Meiningen.
BETTENHOF, *Strasbourg*, Bas-Rhin (Alsace).
BETTES, *Bagnères*, Htes.-Pyrén. (Bigorre).
BETTEVILLE, *Caudebec*, Seine-Infér. (Norm.).
BETTIAH, v. et distr. du Bahar (Ind.). Lat. N. 26. 47. l. E. 82. 20.
BETTIGNIES, *Maubeuge*, Nord (Hainaut).
BETTINCOURT, *Verdun*, Meuse (Lorr.).
BETTINCOURT, c. de la pr. de Liége (Belg.), à 5 l. de Liége, près de Waremme. 200 hab.
BETTING, *Bouzonville*, Moselle (Lorr.).
— , *St.-Avold*, id.
BETTLACH, *Huningue*, H.-Rhin (Alsace).
BETTLAINVILLE, *Thionville*, Moselle (Lorr.).
BETTON, Ille-et-Vilaine, *Rennes* (Bret.).
BETTOUR, v. de l'Ind, sur le bord du Gange. Lat. N. 26. 52. l. E. 77. 45.
BETTOURIAH, distr. du Bengale (Ind.), sur le Gange, réuni à celui de Raujishy.
BETTRECHIES, *Bavay*, Nord (Hainaut). Fenderie, platinerie.
BETTWEILER, *Bitche*, Moselle (Lorr.).
— , *Sarrewerden*, B.-Rhin (Lorr.).
* **BETULA.** Voy. CASTULO.
* **BETULLO**, v. cap. des Bétulles, pp. d'Esp., sur la côte de Barcelone.
BETUVE ou **BETAW** (le), *Batavia*, pet. contrée de la Gueldre (Holl.), entre le Rhin et le Leck : terrain fort humide.
BETZ, vill. du Valois, dans l'Ile-de-Fr. (Oise), arr. de Senlis, ch.-l. de cant., dans une vallée : env. 350 h. Grains et bois ; beau chât. et parc magnif. renf. les tombeaux des chevaliers Thibaut, Roger et autres, anc. propriétaires de cette terre. A 13 l. et dem. N. E. de Paris, 2 l. et dem. S. de *Crespy*.
BETZ, *Loches*, Indre-et-Loire (Touraine).
BETZDORF, b. de la prov. et à 3 l. E. de Luxemb. (Belg.). 1,250 hab.
BETZENDORF, b. de la rég. de Magdebourg (Prusse); à 3 l. S. O. de Salzwedel.
BETZENCHUS, b. du gr.-d. de Bade ; à 10 l. O. de Fribourg.
BETZKOW, v. de la Transylvanie (Emp. d'Autr.), sur la Waag.
BETZMI, v. de la Circassie, sur le Kuban. Lat. N. 44. 40. l. E. 40. 9.
BEU, *Houdan*, Eure-et-Loir (Beauce).
BEUCHOT, *Luxeuil*, Hte.-Saône (Franche-Comté). Forges.
* **BEUGESIA**, le Bugey.
BEUGIN, *Béthune*, Pas-de-Calais (Artois).
BEUGNÂTRE, *Bapaume*, id.
BEUGNÉ, *Niort*, Deux-Sèvres (Poitou).
— la-Plaine, *Ste.-Hermine*, Vendée (Poitou).
BEUGNEUX, *Oulchy*, Aisne (Soissonnais).
BEUGNIES, *Avesne*, Nord (Hainaut).
BEUGNON, *St.-Florentin*, Yonne (Champ.).
— (le), *Niort*, Deux-Sèvres (Poitou).
BEUGNY-LE-CHÂTEAU, *Bapaume*, Pas-de-Calais (Artois).
BEUIL, b. du Piémont, dans le c. et à 13 l. N. O. de Nice.
BEUIL. Voy. BUEIL.
BEULAY, *St.-Dié*, Vosges (Lorr.).
BEULE, *Maulle*, Seine-et-Oise (Mantois).
BEULOTTE-St.-LAURENT, *Luxeuil*, Hte.-Saône (Fr.-Comté).
BEUREBIES (les), *Poissy*, Seine-et-Oise (Ile-de-France).
BEUREY, *Bar-sur-Seine*, Aube (Champ.).
— Beaugey, *Arnay-le-Duc*, Côte-d'Or (Bourg.).
— sur-Saux, *Bar-le-Duc*, Meuse (Barrois). Anc. seigneurie.
BEURIÈRES, *Ambert*, Puy-de-Dôme (Auv.).
BEURLET, *Tonnay-Charente*, Charente-Infér. (Saintonge).
BEURON, chât., *Rosny-sur-Seine*, Seine-et-Oise (Ile-de-Fr.).
BEURRE, *Besançon*, Doubs (Fr.-Comté).
BEURS, *Cahors*, Lot (Quercy).
BEURVILLE, *Doulevent*, Hte.-Marne (Champ.).
BEURY (St.-), *Villeaux*, Côte-d'Or (Bourg.).
BEUSSENT, *Montreuil-sur-Mer*, Pas-de-Calais (Pic.).
BEUSTE, *Pau*, B.-Pyrén. (Béarn).
BEUTELSPACH, v. du Wurtemberg. 1,600 habit. A 3 l. S. E. de Stuttgard.
BEUTHEN (Nider), pet. v. de la Basse-Silésie, rég. d'Oppeln (Prusse), sur l'Oder. 2,400 h. A 4 l. O. N. O. de Glogau. — (Ober), pet. v. de la H.-Silésie, rég. et à 16 l. S. E. d'Oppeln (Prusse). 1,600 hab. Fabr. de poterie, calamine ; brasseries.
BEUTIN, *Montreuil-sur-Mer*, Pas-de-Calais (Picardie).
BEUTSCHEN, v. de la rég. et à 18 l. E. de Posen (Prusse). Fabr. de soie.
BEUVANGE-SOUS-JUSTEMONT, *Thionville*, Moselle (Lorr.).
— sous-Richemont, *id.* id.
— sous-Saint-Michel, *id.* id.
BEUVARDES, *La-Fère-en-Tardenois*, Aisne (Champ.).

Digitized by Google

BEUVE-AUX-CHAMPS (Ste.-), *Neufchâtel-en-Bray*, Seine-Infér. (Normandie).
— en-Rivière (Ste.-), *id.* id.
BEUVEILLE, *Longuion*, Moselle (Barrois).
BEUVEZAIN, *Vezelise*, Meurthe (Lorr.).
BEUVILLE, *Caen*, Calvados (Norm.).
BEUVILLERS, *Lisieux*, id.
—, *Briey*, Moselle (Barrois).
BEUVRAGES, *Valenciennes*, Nord (Hainaut). 3,000 hab. Distill. d'eau-de-vie de grains.
BEUVRAINES, *Roye*, Somme (Pic.).
BEUVRAY, *Autun*, Saône-et-Loire (Bourg.).
BEUVREQUEN, *Marquise*, Pas-de-Calais (Boulon.).
BEUVREUIL, *Gournay*, Seine-Infér. (Norm.).
BEUVRIÈRE (la), *Béthune*, Pas-de-Calais (Artois).
BEUVRIGNY, *Thorigny*, Manche (Norm).
BEUVRON, *Tannay*, Nièvre (Nivernais).
— en-Auge, *Croissanville*, Calvados (Norm.). Anc. marquisat.
BEUVRONE, BEUVERONE ou BREURONE, pet. riv. de Fr. (Seine-et-Marne); so. à St.-Vic, passe à Claye, emb. dans la Marne au-dessous d'Anet.
BEUVRY, *Orchies*, Nord (Flandre).
—, *Béthune*, Pas-de-Calais (Artois).
BEUX (Basse), *Metz*, Moselle (Lorr.).
— (Haute), *id.* id.
BEUXES, *Loudun*, Vienne (Poitou).
BEUZE, *Landerneau*, Finistère (B.-Bret.).
BEUZEC-CAP-CAVAL, *Quimper*, Finistère (Bret.).
BEUZEC-CAP-SIZUN, *Pontcroix*, id.
BEUZEC-CONG, *Conçarneau*, Finistère (Bretag.).
BEUZET, c. de la pr. de Namur (Belg.). Près de Gembloux, et à 2 l. de Namur. 370 hab.
BEUZEVAL, *Dives*, Calvados (Norm.).
BEUZEVILLE, ch.-l. de cant.; arr. et à 4 l. E. de *Pont-Audemer*, Eure (Norm.). Anc. comté.
— au-Plain, *Ste-Mère-Église*, Manche (Norm.).
— la-Bastille, *Carentan*, id.
— la-Gissarde, *Tôtes*, Seine-Infér. (Norm.).
— la-Grenière, *Bolbec*, id.
— la-Guérard, *Fauville*, id.
— sur-le-Vey, *Carentan*, Manche (Norm.).
BEUZEVILLETTE, *Bolbec*, Seine-Infér. (Norm.).
BEVA, *Metz*, Moselle (Lorraine).
BEVAGNA, pet. v. de l'État de l'Église, sur la Timia; patrie de Properce. A 3 l. O. q. S. de Foligno.
BEVANGE, *Thionville*, Moselle (Lorraine).
BEVEL, c. de la pr. d'Anvers (Belg.). A 2 l. d'Heist-sur-la-Montagne et à 4 l. de Malines, 360 hab.
BEVELAND, île de la prov. de Zélande (Hol.), divisée par l'Escaut en deux parties : *Sud-Beveland*, 4 l. de long, 2 de large; *Nord-Beveland*, 7 l. de long, 3 de large. Point de lieu considérable.
BEVENAIS, *Le-Grand-Lemps*, Isère (Dauphiné).
BEVEREN, b. de la prov. de la Fland. or. (Belg.). Route de Gand à Anvers. 5,370 hab.
BEVEREN, c. de la prov. de la Fland. or. (Belg.). Près d'Audenarde, 1,450 hab.
BEVEREN, c. de la prov. de la Fland. occ. (Belg.). Près d'Hooglede et à 6 l. d'Ypres. 2,800 hab.
BEVEREN, c. de la prov. de la Fland. occ. (Belg.). Près d'Haringe, et à 3 l. de Furnes. 1,520 hab.
BEVEREN, c. de la prov. de la Fland. occ. (Belg.). Près d'Hartebeke, et à 2 l. de Courtrai. 1,300 hab.
BEVERGERN, pet. v. de la rég. de Minden (Prusse), sur l'Ems; à 9 l. N. de Munster. Beauc. de marais aux environs.
BEVERLEY, *Petuaria*, v. d'Angl., sur l'Hull, c. et à 10 l. E. d'York : 6,000 hab. Comm. consid. Patr. du malheureux Fisher, précept. de Henri VIII, qui le fit décapiter à l'âge de 80 ans, pour avoir blâmé son schisme. Deux dép. au Parl. — Autre en Massachusetts (Ét.-Unis); à 7 l. N. E. de Boston. — Autre dans la Virginie; à 9 l. O. de Dumfries.
BEVERLOO, c. de la prov. du Limbourg (Belg.). Près de Beringen, et à 4 l. d'Hasselt. 1,350 habitants. (Voy. BRÉE.)
BEVERN, pet. v. et chât. du d. de Brunswick (Hanovre), sur le Weser; à 4 l. N. O. de Corwey.
BEVERN, *Lure* (*H.-Saône*), Doubs (Fr.-Comté).
BEVERST, c. de la prov. du Limbourg (Belg). Près de Bilsen, et 2 l. et demie de Maestricht. 170 hab.
BEVERUNGEN, v. de la rég. de Minden (Prusse), au confl. du Weser et de la Bever; à 9 l. E. de Paderborn.
BEVERWICK, b. de la Nord-Hollande; avec un pet. p. : 1,600 hab. A 3 l. N. de Harlem.
BEVEUGE, *Vesoul*, H.-Saône (Fr.-Comté).
BEVILACQUA, b. du roy. Lomb.-Vénit., sur la Rabiosa; à 11 l. S. O. de Padoue.
BÉVILLE-LE-COMTE, *Chartres*, Eure-et-Loir (Beauce).
BEVILLERS, *Cambray*, Nord (Cambrésis). Fabr. de gazes et linons.
—, chât. Voy. BRETEUIL.
BEVONS, *Sisteron*, B.-Alpes (Prov.).
BEVOY (B. *et* H.), *Metz*, Moselle (Lorr.).
BEVY, *Nuits*, Côte-d'Or (Bourg.).
BEWDLEY, pet. v. du c. de Worcester (Angl.), sur la Saverne : 3,450 hab. A 46 l. N. O. de Londres. Comm. floriss.; 2 dép. au parl.
BEWERSTADT, b. du roy. de Hanovre; à 10 l. N. de Bremen.
BEX, b. du cant. de Vaud (Suisse); à 2 l. S. E. d'Aigle : 2,725 hab. Saline consid. à une dem.-lieue.
BEXA, pet. v. fortif. et d. de l'Alentejo (Port.). Eaux therm. renommées.
BEXIS, b. d'Esp. (Valence); à 4 l. N. de Segorbe.
BEY, village de la Morée, dans la plaine de Marathon.
BEY, *Mâcon* (*Saône-et-Loire*), Ain (Bresse).
—, *Quimperlé*, Finistère (Bretagne).
—, *Nancy*, Meurthe (Lorr.).
—, *Châlons-sur-Saône*, Saône-et-Loire (Bourg.).
BEYAD, v. du Khorasan (Perse); à 72 l. N. O. de Hérat.
BEYAN, v. du Kourdistan; à 22 l. N. de Sherezur.
BEYBAZAR, v. d'Anat. (Turq. As.). 4,000 hab.
BEYCHAC, *Bordeaux*, Gironde (Guienne).
BEYENBOURG, pet. v. de la rég. de Dusseldorf (Prusse), sur la Wipper; à 1 l. N. de Lennep. Blanch. de fil.
BEYGEM, c. de la pr. du Brabant (Belg.), près de Wolvertem, et à 2 l. de Bruxelles. 430 hab.
BEYHAR, v. du Bengale, sur la Torsha. Lat. N. 26 18. l. E. 87.
BEYLA, b. du Sennaar (Nubie); à 23 l. N. E. de Sennaar.
BEYLEN, b. de l'Over-Yssel (Holl.); à 5 l. N. E. de Steenwick.
BEYLONGUE, *Tartas*, Landes (Gasc.).
BEYNAC, ch.-l. de cant.; arr. et à 4 l. E. de *Brive*, Corrèze (Limous.).
—, *Sarlat*, Dordogne (Périgord).
—, *Limoges*, H.-Vienne (Limous.).
BEYNE, *Digne*, B.-Alpes (Prov.).
—, *Lons-le-Saulnier*, Jura (Fr.-Comté).
BEYNE ou BEINE, vill. de l'Ile-de-Fr. (Seine-et-Oise), arr. de Rambouillet, dans une vallée, sur la pet. riv. de *Mandre*. Pop., y compris les ham. de *la Pissotte*, *la Couperie*, *la Maladrerie*, et plus. mais. et moulins isol., env. 1,500 habit. Grains, vignes et bois. A 8 l. O. de Paris, 2 et dem. N. E. de Montfort-l'Amaury (*Neauſle-le-Château*).

Digitized by Google

BEYNOST, *Montluel*, Ain (Bresse).

BEYOUR, v. du Mysore (Ind.); à 2 l. S. E. de Bangalore.

BEYPOUR, pet. v. sur la côte du Malabar (Ind.); à 5 l. S. de Calicut.

BEYRAC, *Castel-Jaloux*, Lot-et-Gar. (Guienne).

BEYRAMITCH, v. cap. de la Troade (As.-Min.); bien bâtie. Ruines d'un temple de Jupiter. A 22 l. des Dardanelles.

BEYRÈDE, *Arreau*, H.-Pyrén. (Gasc.).

BEYREN, *Thionville*, Moselle (Lorr.).

BEYRIC (la), *Roquefort* (*Landes*), Gers (Gasc.).

—, *St.-Sever*, Landes (Gasc.).

— (la), *Orthès*, B.-Pyrén. (Béarn).

—, *Pau*, id.

—, *St.-Palais*, id.

BEYSSAC, *Uzerche*, Corrèze (Limous.).

—, *Felletin*, Creuse (Marche).

—, *Martel*, Lot (Quercy).

—, *Marmande*, Lot-et-Gar. (Agénois).

BEYSSENAT, *Uzerche*, Corrèze (Limousin). Forges, affinerie.

BEZ, *Le Vigan*, Gard (Lang.).

* **BEZABDE**, v. de la Mésopotamie, au N., sur le Tigre, dans la Zabdicène; auj. *Gezirat-Ibn-Omar*.

BEZAC, *Pamiers*, Ariège (H.-Lang.).

BEZACOUL, *Alby*, Tarn (H.-Languedoc).

BEZAGETTE, *Argenton-sur-Creuze*, Indre (Berry).

BEZALLES, *Provins*, Seine-et-Marne (Brie).

BEZANCE (la Gr. *et* la Pet.), Meurthe (Lorraine); deux vill., l'un à une l. 3 quarts, l'autre à 1 l. et dem. de *Morenvic*.

BEZANNE, *Reims*, Marne (Champ.).

BEZAUDUN, *Crest*, Drôme (Dauph.).

—, *Tartas*, Landes (Gasc.).

—, *Barjols*, Var (Prov.).

—, *Vence*, Var (Prov.). Mine de houille.

BEZAUMONT, *Pont-à-Mousson*, Meurthe (Lorr.).

BEZAYE, *Romans*, Drôme (Dauphiné).

BEZ-DE-BELFOURTES (le). *Castres*, Tarn (Lang.).

BÈZE, *Mirebeau-sur-Bèze*, Côte-d'Or (Bourg.); sur la Bèze. Forge d'acier de fusion, fabriq. de limes.

BEZELLE, *Alby*, Tarn (H.-Lang.).

BEZENAC, *Sarlat*, Dord. (Périg.).

BEZENCOURT, *Aumale* (*Seine-Infér.*), Somme (Norm.).

BEZERIL-LA-BARTHE, *Gimont*, Gers (Gasc.).

* **BEZETA**, quartier ajouté à Jérusalem; sur une mont., au N. du Temple.

BEZIC (la). *Rignac*, Aveiron (Rouergue).

BÉZIERS, *Biterræ*, anc. v. du Languedoc (Hérault), sur une colline, près de l'Orbe; route de Nîmes à Toulouse; ch.-l. de s.-préf., d'ar. et de canton., trib. de prem. inst. et de comm., bourse, soc. d'agricult., coll. communal; salle de spect., biblioth.; environs charmants, ce qui a fait dire de cette v.

Si Deus in terris vellet habitare, Biterris.

Elle est à 3 l. de la mer, sur le canal du Midi; neuf écluses au port du canal, et une mont. percée où il passe à 1 l. de Béziers; restes d'un amphithéâtre romain. Terroir très-fert. en blé, fruits, huile et très-bon vin. Eaux minér.; mines de plomb, d'azur; marbre, charbon de terre, verrerie. Fabr. d'eaux-de-vie, espr. de vin, draps, bas de soie, gants, verdet. Comm. de ses produits : vins muscats, huile, salicot, amandes, fruits secs et confits : papeterie, imprim., libr., tannerie. Ravagée au 5e siècle par les Vandales, en 720 par les Sarrasins, par Charles Martel en 737, et les Albigeois en 1209 : patr. de Riquet, auteur du canal; de l'astron. de Mairan; du P. Vanière, de Jean Barbeyrac, de Pelisson, etc. : 14,800 hab. Foires de 5 j., les 20 févr. et 19 août : marchandises div. et bestiaux. A 16 l. S. O. de Montpellier, 205 S. de Paris. Lat. N. 43. 20. 1. E. 0. 52.

BEZIEY, *Condom*, Gers (Gasc.).

BEZIL (le), *Epernay*, Marne (Champ.).

BEZINCOURT, *Noyon*, Oise (Pic.).

BEZINGHEN, *Samer*, Pas-de-Calais. (Pic.).

BEZINS (dessous *et* dessus), *Saint-Béat*, H. Gar. (Comminge).

BEZOARA, v. du distr. de Condapilly (Ind.), sur la Khrishna; à 5 l. E. de Condapilly.

BEZOLE (la). *Limoux*, Aude (Lang.).

BEZOLLES, *Condom*, Gers (Gasc.).

BEZONS. Voy. BESONS.

BEZONVAUX, *Verdun*, Meuse (Lorr.).

BEZOUNZONS (les), habit. de l'Ancaye, dans l'île de Madagascar.

BEZOUOTTE, *Mirebeau-sur-Bèze*, Côte-d'Or (Bourg.); sur la Bèze. Forges.

BEZOUSSE, *Nîmes*, Gard (B.-Lang.).

BEZU (le), *Quillan*, Aude (Languedoc). Excell. vignoble.

—, *Bonnières*, Seine-et-Oise (Mantois).

BEZUCHE, *Marnay*, H.-Saône (Fr.- Comté).

BEZUES, *Auch*, Gers (Armagnac).

BEZU-LA-FORÊT, *Lions-la-Forêt*, Eure (Norm.). Verrerie.

—le-Guerry, *Charly*, Aisne (Brie champenoise).

—le-Long, *Gisors*, Eure (Norm.). Verrerie; fabr. de blondes.

—les-Fèves, *Château-Thierry*, Aisne (Brie).

—Saint-Germain. *id.* id.

BHADRINATH, ville du Sirinagur (Ind.), sur l'Alcanunda; pélerinage célèbre. Lat. N. 30. 43. 1. E. 77. 18.

BHAGALIOTTA, v. du Visapour (Ind.); à 24 l. S. de Visapour.

BHAGWUNTPORE, fort et v. de l'Adjémyr (Ind.). Lat. N. 26. 7. 1. E. 73. 52.

BHAREH ou BHARAGURHY, v. du Népaul (Ind.), avec un f.; air malsain. Lat. N. 26. 50. 1. E. 82. 5.

BHATGONG, v. consid. du Népaul (Ind.).

BHIND, v. de la prov. d'Agra (Ind.): gr. comm. de coton. Lat. N. 26. 34. 1. E. 76. 17.

BHURTPORE, v. de la prov. d'Agra (Ind.). Lat. N. 27. 13. 1. E. 75. 8.

BIAC, *Mur-de-Barres*, Aveiron (Rouergue).

BIACHE, *Péronne*, Somme (Picard.). Anc. abbaye de bernardins.

—Saint-Vaast, *Arras*, Pas-de-Calais (Artois).

BIAFAR ou BIAFARA, dist. de la part. S. E. du Benin (Afr.); avec une v. cap. du même nom.

BIAFARAS (les), pp. de la côte de la Guinée, hab. en partie les îles Bissagos : plus. vill. et forts portugais au territ.

BIAGRASSO, *Albiatum Crassum*, pet. v. forte du roy. Lomb.-Vénit., sur la Ticinella; remarq. par la mort du chev. Bayard, dans la retraite des Franç. en 1521. A 5 l. S. O. de Milan.

BIAH, *Hyphasis*, *Bibasis*, une des 5 riv. qui arros. le Panjeab, prov. de l'Ind.; emb. à l'Indus, 17 l. au-delà de Moultan.

BIALA, pet. v. de la Gallicie (emp. d'Autr.), sur une riv. du même nom; à 6 l. N. E. de Fescher. — Autre de la rég. de Gumbinnen (Prusse); à 36 l. S. E. de Kœnigsberg. — Autre de Pologne, à 6 l. S. O. de Brzesc : palais remarquable.

BIALACERKIOV, v. forte du gouv. et à 25 l. S. O. de Kiov (Russ. d'Eur.); sur la Ross.

BIALOGROD, pet. v. du gouv. de Vilna (Russ. d'Eur.); à 5 l. S. E. de Lida.

Digitized by Google

BIALYKAMEN, v. de la Gallicie (emp. d'Autr.); à 9 l. N. E. de Lemberg.

BIALYSTOCK, jol. v. du gouv. du Grodno (Russ. d'Eur.), sur la Biala; chât. remarq. par la beauté de ses jardins : 6.000 hab.; comm. en soieries, cotonnades, lainages et pelleteries. A 38 l. N. de Varsovie.

BIANA, v. de l'Agra (Ind.). Récolte d'excell. indigo. A 20 l. O. d'Agra.

BIANCO, pet. v. de la Cal.-Ultér. (roy. de Naples); à 4 l. N. E. de Bova.

BIANNE, *Auch*, Gers (Armagnac).

BIAR, b. d'Esp., prov. de Valence; à 9 l. N. O. d'Alicante.

BIARD, *Tonnay-Charente*, Charente-Inférieure (Saintonge).

—, *Poitiers*, Vienne (Poitou).

BIARS (les), *St.-Hilaire*, Manche (Norm.).

BIARGE, *Ruffec*, Charente (Angoumois).

* **BIARMIENS** (les), pp. faisant part. des Finlandois.

BIARNE, *Dôle*, Jura (Fr.-Comté).

BIAROTTE, *Bayonne* (*B.-Pyrén.*), Landes (Gascogne).

BIARRE, *Nesle*, Somme (Pic.).

BIARRITZ, *Bayonne*, B.-Pyrén. (Labour); b. très-fréq. pour ses bains de mer : grottes remarq., parmi lesquelles celle dite la *Chambre-d'Amour*. Plantes curieuses au-dessus et dans les environs.

BIARS, *Saint-Céré*, Lot (Quercy).

BIAS, *Lipostey*, Landes (Gasc.),

—, *Villeneuve-sur-Lot*, Lot-et-Garonne (Agénois).

—(le), *Montauban*, Tarn-et-Gar. (Lang.).

* **BIASARES**, roy. de l'Inde, vers les so. de l'Indus et de l'Hydaspe, au N. du roy. de Taxile.

BIASI (St.-), b. de la Princ.-Citér. (roy. de Naples); à 5 l. N. O. de Policastro.

* **BIATIA**, Baeça.

BIAUDOS, *Bayonne* (*B.-Pyrén.*), Landes (Gascogne).

* **BIBACUM**, Bibourg.

BIBAN, v. d'Égypte, à 4 l. S. de Demenhur.

BIBBIENA, b. du gr.-d. de Toscane, sur l'Arno; à 11 l. E. de Florence.

BIBEN, pet. v. de l'Irak (Perse); à 50 l. E. d'Ispahan.

BIBERACH, *Bibracum*, v. du cerc. du Danube (Wurtemberg), dans une vallée fert., sur la Reuss et le Biber : 4,500 habit. Fabr. de draps, toiles, cuirs, cotonnades, parchemins, etc.; à peu de dist., bain très-fréq., dit le *Jordansbad*. A 3 l. E. de Buchau. Elle fut le théâtre d'une victoire que les Français, commandés par le général Moreau, remportèrent sur les Autrichiens en octobre 1796. — Vill. du cerc. du H.-Danube (Bav.) : 1.290 hab.

BIBERICH, pet. v. du gr.-d. de Nassau (All.), sur le Rhin; à 2 l. N. E. de Mayence.

BIBERKIRICH, *Sarrebourg*, Meurthe (Lorr.).

BIBERSTEIN, b. du cant. de Berne (Suisse). Mines de fer.

BIBIAN, *Pezenas*, Hérault (Lang.).

BIBIANA, b. de la prov. de Pignerol (Piémont), près de Lucerne.

BIBICHE, *Bouzonville*, Moselle (Lorr.).

BIBIRICE, riv. du Brésil; emb. à l'Oc.-Atlant., près d'Olinde.

* **BIBISCUM**, Vivi.

* **BIBIUM**, v. de Liburnie (part. de l'*Illyrie*), sur la route d'Aquilée à Scissia : près de ses ruines a été bâtie *Carstadt*, en Croatie.

BIBLENHEIM, *Molsheim*, B.-Rhin (Alsace).

BIBLIGAM, v. de l'île de Ceylan; à 16 l. S. de Candy.

BIBLING, *St.-Avold*, Moselle (Lorr.).

* **BIBLINUS**, pet. riv. de l'île de Naxos; bordée de coteaux fert. en excell. vins.

BIBLIS, vill. du gr.-d. de Hesse-Darmstadt; à 2 l. N. E. de Worms.

* **BIBLIS**, font. d'Ionie, au S. et près de Milet.

BIBLISHEIM, *Haguenau*, B.-Rhin (Alsace). Anc. abbaye de bénédictines.

* **BIBLUS**, Zibelet, v. ruinée de Phénicie.

* **BIBONS**, pp. allié des Rom.; occupait le terr. de *Huy* sur la Meuse.

BIBOST, *L'Arbresle*, Rhône (Lyonn.).

BIBOURG, *Bibacum*, pet. v. de Bav., sur la Wils; à une dem.-l. de Landshut.

BIBRA, pet. v. de la rég. de Merseburg (Prusse); avec des eaux minér. très-fréquent. A 3 l. S. de Querfurt.

* **BIBRACTE**, v. des Éduens. Voy. AUGUSTODUNUM.

* **BIBRACUM**, Biberach.

* **BIBRAX**, v. de la Gaule, chez les Remi, au N. E. de Suessiones; auj. *Bièvre* (Oise).

* **BIBROCI**, pp. de la Gr.-Bret., dans le S.; occupait le territ. représenté auj. par le c. de *Berck*.

BIC (le), b. de l'Amér. sept., vers l'emb. du fleuve St.-Laurent; à 65 l. N. E. de Quebec.

BICAGONG, v. du Candeish (Ind.); à 18 l. S. d'Indore.

BICANER, BIKANAR OU BECANER, *Bardeatis*, v. forte et jol., cap. d'un distr. du même nom (Ind.), sur le Gange; à 90 l. S. O. de Delhi. Lat. N. 28. 55. l. E. 71. 10.

BICCARI, pet. v. de la vall. de Mazara (Sicile).

BICCIASOR, v. du Népaul (Ind.); à 9 l. S. de Mocampour.

BICENZA, *Picentia*, v. de la Princ.-Cit. (roy. de Naples), anc. cap. des Picentins; à 2 l. E. de Salerne.

BICESTER, b. du c. d'Oxford (Anglet.); à 21 l. N. O. de Londres. Marché.

BICÊTRE, anc. chât. roy. (Seine), à une dem. l. S. de Paris; bâti en 1204 par Jean, évêq. de Winchester : auj. maison de force, dépôt de galériens, hôpital pour 4,000 infirmes, vieillards et aliénés. Puits de 16 pieds de diamètre et de 171 de prof., dont l'eau est amenée à un réservoir de 73 pieds carr., cont. 5.000 muids. On a dit avec raison de ce chât., que son nom rappelle l'infamie et le crime, et que la plupart des vices et des misères humaines qui y sont entassés, semblent souiller l'air pur des campagnes qui l'environn. *Banlieue.*—(Le Petit). Voy. CLAMART-SOUS-MEUDON.

BICHANCOURT, *Chauny*, Aisne (Ile-de-Fr.).

BICHEREL, *Montfort-l'Amaury*, Seine-et-Oise (Ile-de-Fr.).

BICHERET, *Neaufle*, Seine-et-Oise (Mantois).

BICHES, *Moulins-en-Gilbert*, Nièvre (Nivern.).

BICHISA, près Sartène, *Ajaccio* (Corse).

BICHNI, v. de la prov. d'Erivan (Arménie); à 11 l. N. E. d'Erivan.

BICKENHOLTZ, *Sarrebourg*, Meurthe (Lorr.).

BICOCCA OU BICOQUE, vill. du roy. Lomb.-Vénit., à 1 l. de Milan; Lautrec y fut défait en 1521.

BICQUELEY, *Toul*, Meurthe (Lorr.).

BIDACHE, *Bidassia*, pet. v. de la Navarre (Basses-Pyrénées) sur la Bidouze, ch.-l. de cant.; arr. et à 6 l. E. de *Bayonne*. Anc. princ.

BIDANNIÈRE (la), *St.-Germain-en-Laye*, Seine-et-Oise (Ile-de-France).

BIDARRAY, *St.-Jean-Pied-de-Port*, B.-Pyrénées (Béarn).

BIDART, *St.-Jean-de-Luz*, B.-Pyrénées (Labour).

BIDASSOA (la), *Vedassus*, riv. qui sépare l'Esp.

Digitized by Google

de la Fr.; source aux Pyrén., emb. à la mer entre Andaye et Fontarabie; forme l'île des Faisans, célèbre par la paix de 1660, dite des Pyrénées.

BIDBURG, b. de la prov. et à 12 l. N. E. de Luxembourg.

BIDEFIELD, b. des États-Unis, dans le Connecticut; à 4 l. S. de Dambury.

BIDEFORT, v. du c. de Devon (Angl.), sur la Towbridge; à 39 l. O. de Londres. Pêche du hareng sur la côte. — Autre de l'État du Maine (États-Unis); à 5 l. S. O. de Portland.

BIDEHAN, v. du Farsistan (Perse), sur le g. Persique; à 22 l. S. O. de Gaur.

BIDEREN, *Orthès*, B.-Pyrénées (Béarn).

BIDESTROF, *Dieuze*, Meurthe (Lorr.).

BIDETTE, *Condom*, Gers (Gasc.).

BIDGULL, v. de l'Irak (Perse); à 2 l. N. de Cashan.

BIDING, *St.-Avold*, Moselle (Lorr.).

* **BIDISCUM**, Bitche.

BIDISSAR, v. de l'Orissa (Ind.); à 10 l. S. O. de Cuttack.

BIDOLET, *Buxy*, Saône-et-Loire (Bourgogne).

BIDON, *le Bourg-St.-Andéol*, Ardèche (Vivarais).

BIDOS, *Oléron*, Basses-Pyrénées (Béarn).

BIDOURLE, pet. riv. du B.-Lang. (Hérault); emb. à la Médit., près de Montpellier.

BIDOUZE, riv. du Béarn (B.-Pyrén.); se jette dans l'Adour à 4 l. S. de Bayonne. — Anc. baronnie du Bigorre (H.-Pyrén.), à 4 l. N. de *Tarbe*.

BIDUGNE (la), *Dôle*, Jura (Fr.-Comté).

BIDUMI, distr. de la Syrie; borné N. par la Palestine, O. par l'Égypte, E. et S. par l'Arabie.

BIEBER, b. de la Hesse élect. (Allem.); à 7 l. E. de Hanau. Mines d'argent.

BIECOURT, *Mirecourt*, Vosges (Lorraine).

BIECZ, *Becia*, pet. v. de la Galicie occ. (emp.-d'Autriche), sur la Wisseloke; mines de vitriol. A 20 l. S. O. de Sandomir.

BIEDENKOPF, pet. v. du gr.-d. de Hesse-Darmstad (Allem.) : 2,600 hab. Fourneaux et forges; fabr. de draps; tisserands. A 5 l. N. O. de Marbourg.

BIEDERTHAL, *Huningue*, H.-Rhin (Alsace).

BIEF, *St.-Hippolyte*, Doubs (Fr.-Comté).

— des-Maisons, *Champagnole*, Jura (Fr.-Comté).

— d'Etoz, *St.-Hippolyte*, Doubs (Fr.-Comté). Belle verrerie de verre blanc à vitres.

— du-Fourg, *Champagnole*, Jura (Fr.-Comté).

— Morin, *Poligny*, id.

BIEKOF, pet. v. de Russie, sur le Niéper; à 14 l. S. de Mohilov.

BIEL, *Huningue*, Ht.-Rhin (Alsace).

BIELA, deux v. de Bohême : une au cercle de Bunzlau, l'autre dans celui de Czaslau. — B. d'Aragon (Esp.), sur la Biele; à 14 l. E. de Saragosse.

BIELAJA, v. du gouv. de Smolensk (Russie); à 45 l. O. de Moskou.

BIELA-OZERO ou BIELOSERSK, v. du gouvern. de Novogorod (Russ. d'Eur.), sur un lac du même nom, de 10 l. de long sur 6 de large; 2,800 hab. A 26 l. N. E. de Vologda.

BIELAU, b. de la rég. de Liegnitz (Prusse).

* **BIELEA**, Bielsk.

BIELEV, v. du gouvern. et à 24 l. S. O. de Toula (Russ. d'Eur.), sur l'Oka.

BIELFELD. Voy. BILEFELD.

BIELIAN, v. de la Tartarie Russe. Lat. N. 43. 20. l. E. 63. 44.

BIELIKA, p. v. de Lithuanie; dans l'anc. palatinat de Troki, sur le Niémen.

BIELITZ ou BILITZ, v. de la Moravie, avec titre de princip., sur la Biala; cerc. et à 9 l. N. E. de Teschen. Draps et toiles : 3,300 habit. — Autre du gouv. et à 36 l. S. de Mohilov (Russie).

BIELLA ou BIELA, *Gaumellum*, pet. v. du Piémont, près de la Cerva : 7,800 habit. Draps, serges, chanvre, toiles, molletons; filat. de coton et de soie : tanneries, papeteries. Foires de 3 jours, les 22 juillet, 24 août et 17 nov. : prod. des manuf.; faux; bestiaux. A 8 l. N. O. de Verceil.

BIELLE, *Oleron*, B.-Pyrén. (Béarn).

BIELLEVILLE, *Bolbec*, Seine-Inférr. (Norm.).

BIELO, v. du gouv. et à 18 l. N. E. de Smolensk (Russ. d'Europe).

BIELOGOROD ou BIELGOROD, anc. v. du gouv. de Koursk (Russ. d'Eur.), sur la Severna et la Vesselka. Lin., miel, cuir, savon : 6,600 habit. A 25 l. O. de Koursk.

BIELOPOLJE, v. du gouvern. et à 25 l. N. E. de Karkov (Russ. d'Europe); distilleries d'eau-de-vie : 9,000 habit.

BIELOSERSKAIA, b. du gouv. de Tobolsk (Russie d'Eur.); à 12 l. N. E. de Kourgan.

BIELOVRODSK, pet. v. du gouv. et à 58 l. E. de Woronez (Russ. d'Eur.).

BIELSA, pet. v. de l'Aragon (Esp.); à 13 l. E. N. de Jacca.

BIELSK ou BIELCZ, *Bielca*, v. du gouv. de Grodno (Russ. d'Eur.), et anc. cap. de la Podlaquie, près d'une des so. de la Narow; bâtie en bois : 2,800 h. A 37 l. N. E. de Varsovie. — Autre du gouv. et à 64 l. N. E. de Vologda (Russie); sur la Biala. — Pet. v. de Pologne, au palat. de Plock.

BIELSKAMESKOI, forter. de la Russie asiat., sur l'Irtysch; à 5 l. S. E. de Semipolatnoi.

BIENCOURT, *Ligny*, Meuse (Barrois).

—, *Abbeville*, Somme (Picardie).

BIENFAIT, *Dourdan*, Seine-et-Oise (Ile-de-Fr.).

BIENFAITE, *Orbec*, Calvados (Norm.) : 1,500 h.

BIENNAC, *Rochechouart*, Hte.-Vienne (Angoum.).

BIENNAIS, *Tôtes*, Seine-Inférr. (Norm.).

BIENNE, *Bienna*, v. de Suisse au cant. et sur le bord N. E. du lac du même nom, à l'emb. de la Suze et au pied du Jura : 2,600 habit. Planches de sapin; fabr. de rubans; tanneries. A 7 l. N. O. de Berne. — (Lac de), situé à 1,364 pieds au-dessus du niv. de la mer : 5 l. de long, une de large : au milieu est l'île St.-Pierre, où J.-J. Rousseau séjourna en 1765. — Riv. de Fr.; so. dans le dép. de la Sarthe, emb. à la Sarthe.

* **BIENNUS.** Voy. VIENNA.

BIENTINA, b. du gr.-d. de Toscane, sur le lac du même nom; à 5 l. E. de Pise.

BIENVILLE, *St.-Dizier*, Hte.-Marne (Champ.). Forges.

—, *Metz*, Moselle (Lorr.).

—, *Compiègne*, Oise (Ile-de-Fr.). Fabr. de bas.

BIENVILLERS-AU-BOIS, *Arras*, Pas-de-Calais (Artois).

BIENWALD, forêt de Bav., entre le Rhin, la Lauter et l'Oeterbach.

BIEQUE. Voy. BORIQUEN.

BIERBÉEK, c. de la prov. du Brabant (Belg.), à 1 l. de Louvain, 2,000 habit.

BIERCAS, pet. v. de l'Aragon (Esp.).

BIERCÉE, c. de de la prov. du Hainaut (Belg.), à 2 l. de Thuin, et 4 de Charleroi, 360 habit.

BIERGES, *Vertus*, Marne (Champ.).

BIERGE, c. de la prov. du Brabant (Belg.), près de Wavre, 650 hab.

BIERGES, c. de la prov. du Brabant (Belg.), à 2 l. d'Hérinnes et à 3 l. de Nivelles, 750 hab.

* **BIERIA-SYLVA**, la forêt de Fontainebleau.

BIERME, *Rethel*, Ardennes (Champ.).

Digitized by Google

BIERMONT, *Compiègne*, Oise (Ile-de-Fr.).
BIERNE, *Troyes*, Aube (Champ.).
—. *Bar-sur-Aube* (*Aube*), Hte.-Marne (Champ.).
BIERNE, ch.-l. de cant. ; arr. et à 3 l. E. de *Château-Gontier*, Mayenne (Anjou).
BIERNE, *Bergues*, Nord (Flandre).
BIERRE, *Semur*, Côte-d'Or (Bourg.). Beau chât.
—. *Plaisance*, Gers (Armagnac).
BIERRY-LES-BELLES-FONTAINES, *Avallon*, Yonne (Bourg.).
BIERSET, c. de la prov. de Liége (Belg.), près de Liége, 270 hab.
BIERT, *St-Girons*, Ariège (Comminge).
BIERVILLE, *Etampes*, Seine-et-Oise (Ile-de-Fr.). Eaux minérales.
—, *Buchy*, Seine-Inférieure (Norm.).
BIERVLIET ou **BIERFLIET**, *Birfletum* ; pet. v. de la Hollande à 5 l. N. de Middelbourg, 1,100 hab.
BIERWART, c. de la prov. de Liége (Belg.), à 3 l. de Huy, 220 hab.
BIESBOS ou **BIESBOSCH** (*forêt de roseaux*), lac de la Sud-Hollande (Hollande), de 12 l. carr., entre Dordrecht et Gertruydenberg ; formé en 1421 par une inond. du Wahal et de la Meuse, qui engloutit 72 vill. et 100,000 individus.
BIESCHEZK, v. du gouv. de Twer (Russie d'Eur.), sur la Mologa. Forges et comm. en grains : 3,000 h.
BIESENTHAL, petite ville de la rég. de Postdam. (Prusse), sur le Finow ; avec un chât. A 6 l. N. E. de Berlin.
BIESHEIM, *Neuf-Brisach*, Ht.-Rhin (Alsace) ; sur le Rhin.
BIESLES, *Chaumont*, Hte.-Marne (Bassigny). Fabr. de poëlons et poêles en fer.
BIESME, *Ste-Menehould*, Marne (Champ.).
BIESMERÉE, c. de la pr. de Namur (Belg.), à 2 l. de Florennes et à 5 l. de Philippeville. 450 hab.
BIESMES, c. de la prov. de Namur (Belg.), à 2 l. de Fosses et à 4 l. de Namur, 730 hab.
BIESME-SOUS-THUIN, c. de la prov. du Hainaut (Belg.), près de Thuin et à 3 l. de Charleroi : 210 h.
BIESUN, pet. v. de Pologne, au palat. de Plock, sur le Soldau : 800 hab.
BIETIGHEIM, pet. v. du Wurtemberg, sur l'Entz ; à 6 l. N. de Stuttgard. Vin et excellens fruits au terr. — Vill. du gr.-d. de Bade, cerc. de la Murg : 800 h.
BIETLENHEIM, *Strasbourg*, B.-Rhin (Alsace).
BIEUJAC, *Langon*, Gironde (Bazadois).
BIEULLES. Voy. **BIOULLE**.
BIEUSSAC, *Ruffec*, Charente (Angoumois).
BIEUXY, *Soissons*, Aisne (Picardie).
BIEUZY, *Aurai*, Morbihan (Bretagne).
—, *Pontivy*, id.
BIEVÈNE, c. de la prov. du Hainaut (Belg.), près de Lessines, 3,000 hab.
BIÈVES (les), *Vouziers*, Ardennes (Champagne). Forges.
BIEVILLE, *Caen*, Calvados (Norm.).
—, *Thorigny*, Manche (Norm.).
— en-Auge, *Croissanville*, Calvados (Norm.).
BIEVILLERS, *Bapaume*, Pas-de-Calais (Artois).
BIÈVRE (*Bibrax*), *Laon*, Aisne (Laonnais).
—. *Carignan*, Ardennes (pays-Messin).
BIÈVRE (la), pet. riv. de l'Ile-de-Fr. ; source près de l'étang d'Arcis dans le parc de Versailles (Seine-et-Oise), emb. dans la Seine à Paris, où elle est appelée riv. des Gobelins ; eau excell. pour la teinture.
BIÈVRE, vill. de l'Ile-de-Fr. (Seine-et-Oise), arr. de Versailles, sur la riv. du même nom. Pop., y compris les ham. des *Roches*, de *Vauboyen*, les maisons de camp. de *Monteclain*, du *Bel-Air*, de l'*Abbaye-aux-Bois*, du *Val-Profond* et autres habitations isolées, 1,100 individus. Territ. en labour, prairies et bois ; chât. et belles mais. de plaisance, parmi lesquelles, outre celles déjà désignées, l'anc. fief de *Menillet*, au ham. des *Roches* ; manuf. de toiles peintes, eaux minérales. A 3 l. et demie S. de Paris, 1 l. un quart N. O. de *Palaiseau*.
BIÈVRE, c. de la prov. de Namur (Belg.), à 1 l. de Gedinne et à 7 l. de Dinant : 400 hab.
BIEZ, *Fruges*, Pas-de-Calais (Boulonnais).
— en-Belin (St.-), *Ecomoy*, Sarthe (Maine).
BIEZ ET HEIZE, c. de la prov. du Brabant (Belg.), près de Grez et à 3 l. de Louvain : 450 hab.
BIFAGOUMARA, b. de la Grèce, dans les monts de l'Attique ; à 3 l. N. E. d'Athènes.
* **BIFELDIA**, Bilefeld.
BIFERNO, riv. du roy. de Naples ; emb. au golfe de Venise.
BIFFONTAINE, *Bruyères*, Vosges (Fr.-Comté).
BIGA, v. d'Anat. (Turq. Asiat.), ch.-l. d'un sangiacat ; à 6 l. S. d'Artaki.
BIGAN, v. sur la côte O. de l'Ile de Luçon.
BIGANON, *Liposthey*, Landes (Gascogne).
BIGANOS, *La Tête-de-Buch*, Gironde (Guienne). Verrerie.
BIGAROQUE, *le Bugue*, Dordogne (Périgord).
—, *Sarlat*, id.
BIGEN ou **BUIGEN**, prov. de l'Ile de Ximo (Japon) ; avec une v. cap. du même nom.
* **BIGERRA**, Villena.
* **BIGERRONES**, pp. de la Gaule, au pied des Pyrén. dans la Novempopulanie ; avaient pour v. cap. Tarba. Leur territ. (Bigerrensis Ager), l'anc. *Bigorre*, forme auj. le départ. des *Hautes-Pyrénées*.
BIGGAR, b. du c. de Lanark (Écosse) ; à 10 l. S. O. d'Édimbourg.
BIGGLESWADE ou **BIGGLESDALE**, v. d'Anglet., sur l'Ivel ; c. et à 3 l. de Bedford. Marché d'orge consid.
BIGNAC, *Rouilhac*, Charente (Saintonge).
BIGNAN, *Locminé*, Morbihan (Bretagne).
BIGNAY, *St.-Jean-d'Angely*, Charente-Inférieure (Saintonge).
BIGNE (la), *Aulnay-sur-Odon*, Calvados (Norm.).
— lès-Salans, *St.-Vit* (*Doubs*), Jura (Fr.-C.).
BIGNICOURT, *Rethel*, Ardennes (Champ.).
— sur-Marne, *Vitry-le-Français*, Marne (Champagne).
—, sur-Saulx, id. id.
BIGNON (le), *Egreville* (*Seine-et-Marne*), Loiret (Gatinais). Fabr. de draps : patr. de Mirabeau.
— (le), *Laval*, Mayenne (B.-Maine).
— (Ile), *Meulan*, Seine-et-Oise (Ile-de-Fr.).
— la-Chasse (le), *Nantes*, Loire-Inférieure (Bret.).
BIGNONERIE (la), *Trappes*, Seine-et-Oise (Ile-de-France).
BIGNOUX, *Poitiers*, Vienne (Poitou).
BIGNY-SUR-CHER, *Châteauneuf*, Cher (Berry). Forges.
BIGONVILLE, com. de la prov. de Luxembourg (Belg.), à 2 l. de Fauvillers, et 5 l. de Neufchâteau, 435 hab.
BIGORNO, près Saint-Florent, *Bastia* (Corse).
BIGORRE (le), *Bigerrensis ager*, anc. prov. de Fr. (Gascogne), d'env. 18 l. de long sur 5 de large, bornée N. par l'Armagnac et l'Astarac, E. par le Comminge, O. par le Béarn, S. par les Pyrén ; cap. Tarbe. Habité jadis par les *Bigerrones* ; forme auj. la plus grande partie du dép. des Hautes-Pyrénées.
BIGOTTIÈRE (la), *Ernée*, Mayenne (Maine).
BIG-SANDY, riv. des Et.-Unis, entre la Virginie et le Kentucki ; emb. à l'Ohio. Lat. N. 38. 30.
BIGUBA, pet. roy. de l'Afr. occ., avec une v. cap.

Digitized by Google

du même nom sur le Rio-Grande et à 23 l. env. de son emb. Lat. N. 11. 12. long. O. 15. 52.

BIGUE (île de la), *Arles-sur-Rhône*, B.-du-Rhône (Provence).

BIGUGLIA, *Bastia* (Corse).

BIHACZ, v. forte de la Croatie (Turq. d'Eur.), dans une île formée par l'Unna; à 26 l. S. E. de Carlstadt : 5,000 hab.

BIHAIN, FRAITURE ET ROGNÉ, com. de la prov. de Luxembourg (Belg.), à 2 l. d'Houffalise, et 10 l. de Neufchâteau, 550 hab.

BIHAR, c. de Hongrie, renfer. env. 386,000 hab.; fertile en grains, fourrages, vin, tabac et pât.; montueux en partie; a pour ch.-l. un b. fortifié du même nom.

BIHUCOURT, *Bapaume*, Pas-de-Calais (Artois).

BIHY (St.-), *Quintin*, Côtes-du-Nord (Bretagne).

BIJA, riv. du gouv. de Kolivan (Russ. As.); sort du lac Teletskoi et prend le nom d'Obi, après sa jonction avec la Katunia.

BIJORE, distr. du Cabul, avec une v. cap. du même nom; à 20 l. de l'Indus. Lat. N. 34. 8. long. E. 68. 23.

BIJORKO, île de Suède, dans le lac Meler; à 5 l. O. de Stockholm.

BIJYGHUR, v. et forter. de l'Agra (Ind.). Lat. N. 27. 47. long. E. 75. 51.

BIKBULAKOVA, v. du gouv. d'Oufa (Russ. d'Eur.), sur l'Ik; à 30 l. N. E. d'Orenbourg.

BIKENT, v. de la Gr.-Bucharie, sur le Sogd; à 14 l. S. O. de Bokara.

BIKERSHEIM, pet. v. du gr.-d. de Bade; à 2 l. et dem. N. de Rastadt.

BIKOFSKOI, île de la Russ. As., entre les emb. de la Lena et de l'Obi.

BILANGES (les), *St.-Léonard*, H.-Vienne (Limousin).

BILAVOLA, v. de l'île de Ceylan (Ind.); à 9 l. S. O. de Candy.

BILAZAI, *Thouars*, Deux-Sèvres (Poitou). Eaux minérales bonnes contre les maladies cutanées.

BILBAO, v. d'Espagne, chef-l. de la province du même nom, 16 l. O. de St.-Sébastien, et 73 l. N. N. E. de Madrid. Résidence des autorités civiles et militaires; elle est l'une des villes les plus riches et les plus commerçantes de l'Espagne; les rues sont remarquables par leur propreté, les édifices principaux sont : l'hôtel-de-ville, le bâtiment de la boucherie, d'ordre toscan, une grande place, un quai superbe et un pont de bois sur l'Ausa, fait d'une seule arche. Établissements utiles : hospice d'orphelins, hôpital, collége, écoles de dessin et de pilotage et chantiers de construction. Commerce considérable, port d'où s'expédie la plus grande partie des laines de l'Espagne. Cette v. est située d'ailleurs dans une province dont le commerce est florissant et où le fer abonde dans les montagnes de Cantabre, branche des Pyrénées qui parcourt la surface de ce pays arrosé par l'Ausa, le Saludau, la Mundaca, le Lequeytio, et l'Oudarrao. Les récoltes de grains y sont insuffisantes; peu de vin, peu de bestiaux, beaucoup de gibier et de poisson. 116,000 hab. pour la prov. et 15,000 pour la ville.

BILBAS, île de la Gambie (Afr. occ.), formée par le Sénégal, et séparée de celle de Morphil par un pet. détr. Comm. de poussière d'or, peaux crues et ivoire. — Habit. de Bédouins, dans le pachalik de Bagdad (Turq. as.); à 4 ou 5 journées de Mosul.

* **BILBILIS**, gr. v. de Celtibérie (Esp.), sur le Xalon; excellente trempe de fer : bains renomm. au territ., appelés *Aquæ Bilbilitanæ*; patrie du poète Martial; n'existe plus. Ses ruines portent auj. le nom de *Bambola*, près de Calatayud.

* **BILBILIS-NOVA**, Calatayud, dans l'Aragon (Espagne).

BILDESTON, pet. v. du c. de Suffolk (Angl.); à 18 l. N. E. de Londres. Manuf. de laines.

BILDIGH, v. du Schirvan (Perse); à 15 l. S. E. de Chamagi.

BILEDGIK, v. d'Anatolie (Turq. as.); à 12 l. N. O. d'Eski-Sherh. Fabr. de coussins de velours.

BILÉDULGÉRID, OU BLED-AL-JEZID, gr. contr. d'Afr., au S. du mont Atlas et des rég. d'Alger et de Tunis, bornée O. par l'Océ., S. par le Sahara, E. par l'Égypte et la Nubie; répond à l'anc. *Gétulie* : terroir aride et sablonneux, néanmoins fert. en dattiers, d'où son nom de *Pays-des-Dattes* : hab. Bérébères, Arabes, Nègres, la plupart nomades et chasseurs d'autruches. Ch.-l., Tousera. Le Bilédulgérid renferme, de l'O. à l'E., les roy. de Sus, Tafilet et Siljimessa, dépendant de l'emp. de Maroc; le Tégorarin et le Zab, à la rég. d'Alger; le Bilédulgérid propre, le roy. de Fezzan, et le pays d'Onguéla et de Sihouah, faisant part. du désert de Barca.

BILÉE, *St.-Mihiel*, Meuse (Barrois).

BILEFELD OU BIELFELD, *Bifeldia*, v. de la rég. de Minden (Prusse), autrefois anséat., sur la Lierbachs. Gr. comm. de toiles; fabr. de cuirs, savon, draperies, blanchisseries : 5,500 hab. A 9 l. E. de Munster.

BILENOS, v. de l'Anatolie (Turq. as.), dans le Beczangil.

BILESUR, v. du Visapour (Ind.); à 7 l. O. de Satarah. Lat. N. 17. 53. long. E. 71. 25.

BILGAM OU VILIGAM, v. de l'île de Ceylan, sur la côte S. O. de cette île. Lat. N. 6. long. E. 78. 12.

BILGHEY OU BILGY, v. du Mysore (Ind.); à 70 l. N. O. de Seringapatam. Lat. N. 14. 23. long. E. 72. 35.

BILGILY, v. du Visapour (Ind.); à 9 l. N. O. de Galgala.

BILGUM, v. du Cicacole (Ind.); à 2 l. N. O. de Cicacole.

BILHEUX (les Grands), *Mantes*, Seine-et-Oise (Mantois).

—(les Petits), *id.* id.

BILIA, près Sartène, *Ajaccio*, Corse.

BILIAPATAM, v. de l'Ind; à 2 l. N. O. de Cananore.

BILICH, v. de la Russ. as.; à 3 l. S. E. de Vercholensk.

BILIHAN, v. de l'Irak (Perse); à 36 l. S. O. de Hamadan.

BILIN OU BILINE, pet. v. du cerc. et à 4 l. O. de Leutmeritz (Bohême). Deux chât.; plantes médic.; eaux minérales : 1,300 hab.

BILIO, *Josselin*, Morbihan (Bretagne).

* **BILITIO**, v. de la Rhétie, au N. de Mediolanum, vers le lac Verbanus; auj. *Bellinzone*.

BILITOT, v. sur la côte S. O. de l'île de Ceylan; à 10 l. S. de Calitour.

BILITZ. Voy. **BIELITZ.**

BILLAC, *Tulle*, Corrèze (Bas-Limousin).

BILLANCELLES, *Courville*, Eure-et-Loir (Beauce).

BILLANCOURT, *Sèvre* (*Seine-et-Oise*) Seine (Ile-de-France).

—, *Nesle*, Somme (Picardie).

BILLAPOUR, v. du Dowlatabad (Ind.); à 24 l. N. O. de Pounah.

BILLAUX (les), *Libourne*, Gironde (Guienne).

BILLE, pet. riv. de la Basse-Saxe; emb. à l'Elbe près de Hambourg.

BILLE, *Sarrebourg*, Meurthe (Lorraine).

BILLÉ, *Fougères*, Ille-et-Vilaine (Bretagne).

BILLECUL, *Champagnole*, Jura (Franche-Comté).

BILLEMONT, *Verdun*, Meuse (Lorraine).

ed by Google

BILLERBECH, pet. v. de la rég. de Munster (Prusse), sur le Berkel; fabr. de toiles et blanchisseries. A 2 l. N. E. de Coesfeld.

BILLÈRE, *Bagnères-de-Luchon*, H.-Gar. (Comminge).

—, *Pau*, B.-Pyrén. (Béarn).

BILLÈRES, *Oléron*, id.

BILLERICAY, b. du c. d'Essex (Angl.); à 8 l. E. de Londres.

BILLESDON, b. d'Angl.; c. et à 3 l. E. de Leicester.

BILLETTE (la), *Rambouillet*, Seine-et-Oise (Ile-de-France).

BILLEVICA, v. du New-Hampshire (Etats-Unis), ch.-l. du distr. du même nom, vers l'emb. de la riv. Concorde et près du superbe canal de ce nom.

BILLEY, *Auxonne*, Côte-d'Or (Bourgogne).

BILLEZOIS, *La Palisse*, Allier (Bourbonnais).

BILLIAT, *Châtillon-de-Michaille*, Ain (Bugey).

BILLICKHEIM ou BILLIGHEIM, pet. v. du cerc. du Rhin (Bav.); faisait part. de la B.-Alsac. A 3 l. N. O. de Weissembourg. Fabr. d'armes, de poterie; bonneteries, teintureries.

BILLIERS, *Muzillac*, Morbihan (Bretagne).

BILLIEU, *Belley*, Ain (Bugey).

—, *Virieu*, Isère (Dauphiné).

* **BILLISIONUM**, Bellinzona.

BILLITON, île de la mer des Indes, entre Bornéo et Sumatra : 20 l. de long 17 de large. Lat. S. 2. 55. l. E. 105. 40.

BILLOM, *Billiomagus*, v. d'Auv. (Puy-de-Dôme), ch.-l. de cant.; tribun. de comm., congr. relig., petit. sémin. : 5,200 habit. Comm. de chanvre, huile de noix, grains et vins; fabr. de fil *dit* de Bretagne; librairie. Foires de 3 j., le 29 mai, 2 sept., 17 oct., 27 déc. : bestiaux, mercerie, quincaillerie. Arr. et à 6 l. E. de Clermont, 102 l. S. de Paris.

BILLOUNJAH, petit distr. de la prov. de Gundwanah (Ind.); beauc. de collines et de forêts.

BILLY, *Croissanville*, Calvados (Normandie).

—, *Selles-sur-Cher*, Loir-et-Cher (Berry).

— (Grand), *Châlons-sur-Marne*, Marne (Champagne).

—, *Clamecy*, Nièvre (Nivernais). Comm. de truffes.

—, *Nevers*, Nièvre (Nivernais).

—, *La-Ferté Aleps*, Seine-et-Oise (Ile-de-Fr.).

— Berclau, *La Bassée* (*Nord*), Pas-de-Calais (Flandre).

— En-Montagne, *St.-Gérand*, Allier (Bourbonnais).

— lès-Henin, *Lens*, Pas-de-Calais (Artois).

— lès-Mangienne, *Etain*, Meuse (Barrois). Forges.

— sous-les-Côtes, *Saint-Mihiel*, Meuse (Barrois).

— sur-Aisne, *Soissons*, Aisne (Picardie).

— sur-Allier, *Saint-Gérand*, Allier (Bourbonnais).

—, sur-Ourcq, *Oulchy*, Aisne (Soissonnais).

— sur-Seine, *Baigneux-lès-Juifs*, Côte-d'Or (Bourgogne).

BILMAH, vaste désert d'Afr., de 10 journées de traversée, dans le N. O. du Bornou, près des front. du Fezzan, et où sont les lacs du Doumbo qui fournissent du sel en abond.; entre les 21e et 25e deg. de Lat. N.

BILOI-YAR, v. de la Russ. As., sur le Volga; gouv. et à 6 l. S. E. de Simbirsk.

BILOXI, v. de la Louisiane, ch.-l. d'une contr. du même nom, entre le Mississipi et la Floride; à 25 l. N. E. de la Nouv.-Orléans. Cette contrée fut fatale à une colonie française qui y périt presque tout entière au commencement du 18e siècle.

BILOY, *Dourdan*, Seine-et-Oise (Ile-de-Fr.).

BILQUES, *Saint-Omer*, Pas-de-Calais (Artois).

BILSAH, v. forte du Malwah (Ind.), sur la Betwah; excell. tabac au territ. Lat. N. 23. 33. l. E. 75. 30.

BILSDON, b. du c. de Leicester (Angl.); à 27 l. N. O. de Londres.

BILSEN, *Bilsa*, pet. v. de la prov. du Limbourg (Belg.), dans les environs existe une source d'eau minérale ferrugineuse, 3,220 hab., sur la Demer; à 3 l. O. de Maestricht.

BILSES, b. du gr.-d. de Hesse-Darmstadt (All.); à 2 l. O. de Nidda.

BILSHEIM, *Strasbourg*, B.-Rhin (Alsace).

BILSKOI, v. de la Russ. as., sur la Balaia; gouv. et à 33 l. N. O. d'Irkoutsk.

BILSON, b. du c. de Suffolk (Angl.), sur la Balia; à 23 l. N. E. de Londres.

BILSTON, v. du c. de Stafford (Angl.), très-commerçante : 9,600 hab.; à 45 l. N. O. de Londres.

BILTZHEIM, *Ruffach*, H.-Rhin (Alsace).

BILWISHEIM, *Strasbourg*, B.-Rhin (Alsace).

BIMA, v. marit., à l'extrém. N. E. de l'île de Sumbava; aux Angl. Lat. S. 8. 24. l. E. 116. 31.

BIMBIA, riv. de l'Afr. occ., avec un vill. du même nom à son emb. Lat. N. 4. 5.

BIME ou BHIME, temple et forter. du dist. de Nagerrote (Ind.).

BIMELIPATNAM, comptoir holl. sur la côte de Coromandel; à 7 l. N. E. de Visigapatnam. Lat. N. 17. 46. l. E. 80. 55.

BIMINI, pet. île des Antilles et l'une des Lucayes, dans le canal de Bahama, d'env. 5 l. de long sur autant de large; couverte de forêts et habitée par des sauvages : accès difficile. Lat. N. 25. l. O. 81. 50.

BIMONT, *Agen*, Lot-et-Gar. (Agénois).

—, *Montreuil-sur-Mer*, Pas-de-Calais (Picardie).

BIMSING, v. du Cicacole (Ind.); à 4 l. S. de Vizianagram.

BINAGONAH, v. sur la côte or. de l'île de Luçon. Lat. N. 14. 51. l. E. 120.

BINALBAGAN, v. sur le côte occ. de l'île de Négros. Lat. N. 10. 42. l. E. 120. 32.

BINAND, *Lons-le-Saulnier*, Jura (Fr.-Comté).

BINANVILLE, chât. Voy. **ARNOUVILLE**.

BINAROS, pet. v. du roy. de Valence (Esp.), sur la Médit.; à 12 l. S. E. de Tortose. Excell. vins au territoire.

BINARVILLE, *Ste.-Menehould*, Marne (Champ.).

BINAS, *Beaugency* (*Loiret*), Loir-et-Cher (Orléanais).

BINASCO, pet. v. forte du roy. Lomb.-Vénit.; à 4 l. S. O. de Milan. Comm. de fromage de Parmesan.

BINBROOK, v. du c. de Lincoln (Angl.), sur l'Anklam; à 57 l. N. de Londres. — Nouv. établis. du c. de Lincoln, dans le H.-Canada, au S. O. du lac Ontario (Amér. sept.)

BINCHE, v. de la prov. du Hainaut (Belg.), à 4 l. de Charleroi, fabriques de grosses dentelles, et de limes; forges, coutellerie, taillanderie, verreries et teintureries. Mines de houille au territ. 3,100 hab.

BINDERNHEIM, *Marckolsheim*, B.-Rhin (Alsace).

BINDERVELD, c. de la prov. du Limbourg (Belg.), à 1 l. de St.-Trond, 300 hab.

BINDI, v. du Cicacole (Ind.); à 7 l. E. de Kimely.

BINDON, b. d'Angl.; c. et à 3 l. E. de Dorcester.

BINDRABUND, v. de l'Agra (Ind.), sur la Jumna. Lat. N. 27. 37. l. E. 75. 18.

BINDY (île de), *Brest*, Finistère (Brest).

BINEAGA, p. de mer sur la côte S. O. de Sumatra.

BINGASY. Voy. **BENGAZY**.

Digitized by Google

BINGELRADEN, c. de la prov. du Limbourg (Belg.), près d'Oirsbéek et à 4 l. de Maestricht. 290 hab.

BINGEN ou BINGHEN, *Bingium*, *Belginum*, anc. v. forte du gr.-d. de Hesse-Harmstadt, au confl. de la Nahe dans le Rhin; à 7 l. O. de Mayence. Gymnase; tanneries; 3,000 hab., juifs pour la plupart.

BINGENHEIM, b. du gr.-d. de Hesse-Darmstadt, à 3 l. E. de Friedberg. Fabr. de bas.

BINGES, *Pontaillier*, Côte-d'Or (Bourg.).

BINGHAM, b. d'Angl.; c. et à 3 l. E. de Nottingham.

BING-GHEUL (*les mille fontaines*), v. de l'Arménie turq.; à 11 l. S. O. de Khars.

* **BINGIUM**, Bingen.

BINGLEY, pet. v. d'Angleterre; c. et à 10 l. O. q. S. d'York, sur l'Aire.

BINIVILLE, *Valognes*, Manche (Norm.).

BINIC, *St.-Brieuc*, Côtes-du-Nord (Bret.). Comm. de fil, pêche de la morue; pet. port.

BINING, *Bitche*, Moselle (Lorr.).

BINJARMASSAN. Voy. **BENDARMASSEN-BINKO.**

BINKO, v. de l'Orissa (Ind.); à 4 l. N. O. de Sonepour.

BINKOM, c. de la pr. du Brabant (Belg.), près de Glabéek et à deux l. un quart de Louvain. 720 hab.

BINNIGUET (Ile de), *Brest*, Finistère (Bretagne).

BINOS, *Saint-Béat*, Hte.-Gar. (Comminge).

BINOTS (les), *Mantes*, Seine-et-Oise (Mantois).

BINTAM ou BINTANG, île de la mer des Indes, à l'entrée du détroit de Sincopore (côte de Malaca). Lat. N. 1. 2. long. E. 102. 10.

BINTANE ou VINTAN, contrée de l'île de Ceylan, remplie de forêts: hab. sauvages, sur la riv. de Trinquilimal. Allout *ou* Vintane, cap.

BINTINGALE, v. du Konkodou (Afr. occ.); à 13 l. E. de Satadou.

BIO, *Gramat*, Lot (Quercy).

BIOBIO, riv. du Chili; so. dans les Andes, emb. à l'Océ.-Pacif., près de la v. de la Conception.

BIOGRAD, v. de la Dalmatie (emp. d'Autr.); à 6 l. S. E. de Zara.

BIOL, *Virieu*, Isère (Daup.).

BIOLÉE (la), *Lons-le-Saulnier*, Jura (Fr.-Comté).

BIOLLE, b. de Savoie, à 4 l. E. de Chambery.

BIOLLET, *Montaigu*, Puy-de-Dôme (Auvergne).

BIOLLIO, b. du Piémont; à 3 l. E. de Biella.

BION (le), *Nogaro*, Gers (Armagnac).

—, *Mortain*, Manche (Norm.).

BIONCOURT, *Château-Salins*, Meurthe (Lorr.).

BIONVAL. Voy. **VAL-COURBON.**

BIONVILLE, *Blamont*, Meurthe (Lorr.).

—, *Boulay*, Moselle (Lorr.).

BIORNBOURG, *Biorneburgum*, v. de Finlande (Russ. d'Eur.), ch.-l. de cerc., sur le Koumo, près de son emb. dans le go. de Bothnie. Collége; comm. en bois et en poisson: 2,150 hab. Brûlée en 1801. A 30 l. N. d'Abo. Lat. N. 61. 29. long. E. 19. 22.

BIOT, *Antibes*, Var (Provence). Fabr. de poteries.

BIOULLE ou BIEULLES, *Montauban*, Tarn-et-Gar. (Lang.). Anc. comté.

BIOULX, c. de la pr. de Namur (Belg.), à 2 l. de Dinant. 780 hab.

BIOZAT, *Gannat*, Allier (Bourbonnais).

* **BIPONTIUM**, Deux-Ponts.

BIPP, chât. et baill. du canton de Berne (Suisse), sur l'Aar.

BIR, *Diræ*, cap d'Afr., à l'entrée de la mer Rouge, sur le détr. de Bab-el-Mandeb.

BIR (EL-), *Birtha*, v. du pachalik d'Orfa (Turq. as.), sur le passage des caravanes; avec un chât. sur l'Euphrate. Beauc. de comm.; vaste caravansérail taillé dans le roc; grains et fruits au territ. A 25 l. O. d'Orfa. Lat. N. 36. 48. long. E. 35. 46. — *El-Cadhi*, v. du Sigistan (Perse); à 35 l. E. de Zareng.

BIRAC, *Châteauneuf-sur-Charente*, Charente (Angoumois).

—, *Bazas*, Gironde (Bazadois).

—, *Libourne*, Gironde (Guienne).

—, *Marmande*, Lot-et-Gar. (Agénois).

BIRALBAR ou BIBAMBAR (*puits des puits*), v. de la Haute-Égypte, prem. station des caravanes de Kéné à Cosséir.

BIRAN, *Auch*, Gers (Armagnac). Anc. marquisat.

BIRAS, *Bourdeille*, Dordogne (Périgord).

BIRBHOUM, un des distr.s les plus fert. du Bengale, d'env. 40 l. de long sur 10 de large: beauc. de forêts. — V. du distr. ci-dessus; à 25 l. O. S. O. de Moqsoudabad.

BIRCHE, b. de la rég. de Cologne (Prusse); à 5 l. N. E. de Bonn.

BIRCHI, v. du Candeish (Ind.); à 4 l. O. de Tolnam.

BIRCHINGTON, vill. marit. du c. de Kent (Angl.), dans la part. E. de l'île de Thanet; à 2 l. O. de Margate.

* **BIRCHOFELDIA**, Birkenfeld.

BIRCKENWALD, *Saverne*, B.-Rhin (Alsace).

BIRCZA, b. de la Gallicie (emp. d'Autr.); au cerc. de Sanok.

* **BIRFLETUM**, Biervliet.

BIRGSTEIN, gr. v. du cerc. de Leutmeritz (Bohé.). Manufacture de cotonnades, miroiterie, etc.

BIRKAN, v. de l'Yémen (Arabie); à 9 l. S. de Saade.

BIRKENBERG, b. du cerc. de Béraun (Bohême). Mine d'argent.

BIRKENFELD, *Birchofeldia*, v. et chât. d'All., sur la rive g. du Rhin, près la Nahe; ch.-l. d'une princip. du même nom, au duc d'Oldenbourg, entre la prov. prussienne du B.-Rhin et le cerc. bavarois du Rhin. La v. possède deux martinets; comm. en bétail: 1,000 hab. A 8 l. S. E. de Trèves.

BIRKET-EL-KAROUN, lac du Faïoum (Egypte), env. 50 l. de tour. Ancien lac *Mœris*.

BIRIATOU, *St.-Jean-de-Luz*, B.-Pyrén. (Labour).

BIRIEUX, *Meximieux*, Ain (Bresse).

BIRING, *Bouzonville*, Moselle (Lorr.).

BIRLAB, v. d'Égypte, sur la route de Syrie; à 6 l. E. N. E. du Caire.

BIRLENBACH, *Weissembourg*, B.-Rhin (Alsace).

BIRMAN (empire), *Sinca*, dans la presqu'île or. de l'Inde; subsiste depuis 1783. Voy. **AVA.**

BIRMINGHAM, gr. et jol. v. du cant. de Warwick (Angl.), sur la Réa; remarq. par ses fabr. d'acier, les plus parfaites du monde, et par celles d'ouvrages en cuivre doré et fer blanc vernissé. Institut. philanthropiques en gr. nombre; deux bibliothèques, bains publics, théâtre, hôpital; imprim. renomm.: env. 107,000 hab. sur lequel on compte plus de 90,000 ouvriers. A 36 l. O. N. O. de Londres. Lat. N. 52. 30. long. O. 4.

BIRNA, riv. de la presqu'île de Malaca; forme la limite méridionale du royaume de Péra; emb. au détroit.

BIRNAGHUR, anc. v. du Guzerate (Ind.); en ruines; renferme 300 temples. — V. du Bengale, dans le district de Purneah. Lat. N. 25. 55. long. E. 84. 50.

BIRNBAUM, pet. v. de la rég. de Posen (Prusse), sur la Wartha.

BIRON, *Pons*, Char.-Infér. (Saintonge).

— *Monpazier*, Dordogne (Périgord). Anc. duché-pairie.

— *Orthès*, B.-Pyrén. (Béarn).

BIROS (Vallée de), *St.-Girons*, Ariége (Comming.).

BIRR, v. gr. et bien peuplée d'Irl., c. du Roi; à 25 l. S. O. de Dublin.

Digitized by Google

BIRS, pet. riv. de Suisse; so. au mont Jura, emb. au Rhin près de Bâle.

BIRSEN ou BIRZE, v. du gouv. de Vilna (Russie); à 54 l. N. de Troki.

BIRSK, v. du gouv. d'Orenbourg (Russ. as.); à 17 l. N. O. d'Orfa.

BIRSTEIN, b. du gr.-d. de Hesse-Darmstadt, dans la prov. de Hanau; à 10 l. N. E. de Francfort-sur-le-Mein.

* **BIRTHA**, place forte de la Mésopotamie, sur l'Euphrate, fondée, dit-on, par Alexandre; auj. *El-Bir*, au S. O. d'Orfa (Al-Gezira).

BIRTHALM, v. du distr. de Medwisch (Transylvanie), résid. du surintendant de l'égl. protestante de cette prov.

BIRVIESCA, *Virovesca*, v. de la V.-Castil. (Esp.), sur l'Oca; à 7 l. N. de Burgos. Pop. 2,500 hab.

BISACCIO, *Romula*, pet. v. épisc. de la Princ.-Ultér. (roy. de Naples); à 6 l. N. E. de Conza.

BISAGNO, riv. d'Italie; so. à l'Apennin, emb. au golfe de Gênes.

BISAGOS (îles). Voy. **BISSAGOS**.

* **BISALTÆ**, pp. de la Macédoine, vers la front. de Thrace, sur le Strymon; fort sauvages, se nourrissaient du sang de leurs chevaux, mêlé avec le lait de leurs brebis, et habitaient le pays appelé Bisaltia.

BISANOS, *Pau*, B.-Pyrénées (Béarn).

BISANTAGAN, v. du Guzerate (Ind.), dans un pays fert. en blé, riz, coton, etc. Fabr. de toiles peintes, filat. de coton. A 40 l. S. O. d'Ahmadabad.

* **BISANTÉ**, Rhodosto.

BISAY (le), *Dozullé*, Calvados (Norm.).

BISBACH, *Thionville*, Moselle (Lorr.).

BISBAL, pet. v. de Catalogne (Esp.); à 11 l. N. de Tortose.—Autre, même prov.; à 5 l. S. E. de Gironne.

BISCARA. Voy. **PESCARA**.

BISCAROSSE, *Liposthey*, Landes (Gasc.).

BISCAY, *St.-Palais*, B.-Pyrén. (Béarn).

BISCAYE (la), *Cantabria*, prov. d'Esp., bornée N. par le go. de Gascogne, O. par les Asturies, S. par la V.-Castille et la Navarre, E. par la Bidassoa qui la sép. de la Fr.; comprend la Biscaye propre, le Guipuscoa et l'Alava: 46 l. de long, 21 de large, 527 l. car., env. 116,100 indiv. Climat doux et plus temp. que dans le reste de l'Esp.; territ. en gén. montagneux, néanm. fert. en beauc. d'endroits.; prod. du blé et différ. sortes de fruits, peu de vin, beauc. de cidre; excell. poiss. de mer et coquillages. Mines de fer et de plomb; bois de constr. en quantité: export. consid. de fer, laine, huile de poisson, résine, safran, noix, châtaignes, oranges. Habit., descendants des anc. Cantabres, braves, actifs, excell. marins, passionnés pour la liberté. Ch.-l., Bilbao. — (*La Nouv.*), une des prov. du Mexique, dans l'anc. aud. de Guadalaxara, et auj. faisant part. de l'intend. de Durango; arrosée par la riv. de La-Nassas: terr. sablonneux et aride; mines d'argent. Cap. Lurango. Pop. 159,700 habit. — Baie consid. sur la côte S. de Terre-Neuve (Amér.-sept.). Lat. N. 46. 50. l. O. 55. 26.—(Baie de). Voy. **GASCOGNE** (Golfe de).

BISCHAR, *Bergues*, Nord (Fland.).

BISCHDORF, *Sarrewerden*, B.-Rhin (Lorr.).

BISCHEIM, *Strasbourg*, B.-Rhin (Alsace).

BISCHOFSGRUN, vill. du cercle du Mayn (Bav.); à 4 l. N. E. de Bareuth. Verrerie; carr. de beau marbre.

BISCHOFSHEIM, *Strasbourg*, B.-Rhin (Alsace). Fam pèlerinage.

BISCHOFSHEIM, pet. v. du cerc. du Mayn (Bav.), sur la Tauber; à 24 l. S. E. de Mayence. Récolte de vin au territ. — B. du gr.-d. de Bade, dans le cerc. d'Odenwald.—Autre du même d., dans le cerc. de la Kinzig.—Autre du gr.-d. et à 12 l. N. de Wurtzbourg (Bav.).

BISCHOFSLACK, v. de la H.-Carniole (Autr.), au confl. de la Bola et du Zeier; à 5 l. N. O. de Laybach.

BISCHOFSTEIN ou BISTEIN, v. du cerc. de Heilsberg (Prusse or); à 15 l. S. de Kœnigsberg.

BISCHOFS-WERDA, *Episcopi insula*, v. de la Misnie (Saxe), dans une île formée par la Wesenitz: réduite en cendres en 1813, rebât. depuis. A 7 l. E. de Dresde.

BISCHOFSWERDER, pet. v. de Prusse, sur l'Osse; à 23 l. S. E. de Dantzig.

BISCHOFS-ZELL, *Episcopi Cella*, jol. v. du cant. de Turgovie (Suisse), sur la Thur; à 5 l. S. de Constance.

BISCHOLTZ, *Saverne*, B.-Rhin (Alsace).

BISCHWEILER, pet. v. d'Alsace (B.-Rhin), sur la Motter; ch.-l. de cant. Comm. de draps, chanvre, garance, tabac, huiles communes, vins, laines; blanchisseries; fabr. de coutils, corderies, verr. Arr. et à 4 l. N. de *Strasbourg*.

BISCHWIHR, *Colmar*, H.-Rhin (Alsace.)

BISEGLIA, *Vigiliæ*, v. épisc. de la terre de Bari (roy. de Naples), près de la mer Adriat. 10,600 habit. A 5 l. E. de Trani. Lat. N. 41. 18. l. E. 14. 15.

BISEL, *Altkirch*, H.-Rhin (Alsace).

BISENTINA, pet. île du lac de Bolsena (Ital.); dans le Patrimoine de St.-Pierre.

BISERT, pet. v. de Russie; gouv. et à 30 l. S. E. de Perm.

BISERT, *Sarrewerden*, B.-Rhin (Alsace).

BISERTE, *Hippo-Zaritos*, v. fortif. du roy. de Tunis (Afr.), sur un lac qui communique avec la Médit.; autref. célèb. par ses pirateries. Port presque comblé; territ. fert. A 15 l. N. E. de Tunis. Lat. N. 37. 10. l. E. 7. 28.

BISHBESH, v. de la B.-Égypte sur le Nil: on la croit bât. sur les ruines de l'anc. *Bubaste*. A 15 l. N. E. du Caire. Lat. N. 30. 33. l. E. 29. 32.

BISHEIM, *Strasbourg*, B.-Rhin (Alsace).

BISHERI, v. du Diarbekir (Turq. As.); à 7 l. S. de Meia-Sarekin.

BISHNI, v. de l'Arménie persanne, sur le Zenghi; à 8 l. N. E. d'Erivan.

BISHOP-AND-HIS-CLERKS (*l'Évêque et ses Clercs*), pet. îles sur la côte du c. de Pembrock (princ. de Galles); à 2 l. O. de St.-David. Lat. N. 51. 54. l. O. 7. 40.

BISHOP-CASTLE, *Episcopi Castrum*, b. du c. de Shrop (Angl.), sur la Clun; à 2 l. S. E. de Montgommery. Deux dép. au parlement.

BISHOP-STORTFORD, pet. v. du c. d'Hertford (Ang.), sur la Stort; à 11 l. N. de Londres.

BISHOP'S WALTHAM, v. du c. de Southampton (Angl.); à 24 l. S. O. de Londres.

BISHOP'S WEARMOUTH, v. du c. de Durham (Angl.); à 98 l. N. de Londres.

BISIGNANO, *Bisuniæ*, v. épisc. de la Calabre-Cit. (roy. de Naples); avec un fort sur une mont. A 5 l. N. de Cosenza, 33 S. E. de Naples.

BISINCHI, près la Porta. *Bastia* (Corse).

BISING, *Bouzonville*, Moselle (Lorr.).

BISK, pet. v. de la Russie As., sur l'Oby; gouv. et à 68 l. S. E. de Kolivan.

BISKUPIE, pet. v. du gr.-d. de Posen; à 2 l. S. de Kalisch.

BISLAN, v. de la B.-Égypte, sur le Nil; à 1 l. S. de Damiette.

BISLEY, v. du c. de Glocester (Angl.); à 37 l. O. N. O. de Londres. Fabr. d'étoffes.

BISLIG, v. sur la côte or. de l'île de Mindanao, mer des Indes. Nat. N. 8. 6. l. E. 124.

BISMARK, pet. v. de la V.-Marche du Brandebourg (Prusse) ; à 6 l. O. de Stendal.

BISNAGAR, *Bisnagaria*, v. forte de l'Ind., dans le Carnate, sur la Tungebadra, autref. cap. d'un gr. roy. ; pillée en 1564, n'offre plus que des ruines. A 75 l. N. O. de Pondichéry. Lat. N. 15. 14. l. E. 74. 14.

BISNAPORE ou BISSAMPOUR, v. du Bengale, à 28 l. N. E. de Calcutta.

BISNI, territ. de l'Ind. ; entre le Bengale et le roy. d'Assam, au N. de la riv. de Brahmapoutra ; en part. au Boutan et en part. au Bengale.—V. cap. du territ. ci-dessus, à 41 l. de Tassasudon. Lat. N. 26. 28. l. E. 88. 36.

BISOT, *Morteau*, Doubs (Fr.-Comté).

BISPING, *Dieuze*, Meurthe (Lorr.).

BISSAGOS (îles), groupe sur la côte occid. d'Afr., entre la Gambie et la Sierra-Leone, près de l'emb. du Rio-Grande. A peu de dist. du continent, on trouve Jule, Bussi, Bissago ; les autres, au nombre de 15 à 16, sont plus avant en mer. Bissau ou Bissago a 40 l. de tour : chaleurs excessives, terre grasse, profonde et fert. ; riz, mil, poivre long, citrons, etc. Habit. braves, robustes et guerriers. Lat. N. 11. 24. l. O. 16. 30.

BISSEGEM, c. de la prov. de la Flandre occ. (Belg.), à 2 l. de Menin et près de Courtrai. 730 hab.

BISSEN, c. de la pr. du Luxemb. (Belg.), à 1 l. de Mersch. 760 hab.

BISSEUIL, *Epernay*, Marne (Champ.).

BISSEUZ, pet. v. du cerc. et à 3 l. S. O. de Hradisch (Moravie). Vignoble.

BISSEY-LA-CÔTE, *Châtillon-sur-Seine*, Côte-d'Or (Bourg.).

— la-Pierre, *Laignes*, id.

— sous-Cruchot, *Buxy*, Saône-et-Loire (Bourg.).

BISSEZEELE, *Bergues*, Nord (Flandre).

BISSIA, *Lons-le-Saulnier*, Jura (Fr.-Comté).

BISSIBUR ou ISBORK, anc. v. de la Gr.-Tartarie (Russ. As.), cap. du pays du même nom ; au N. de la mer Casp. Pays pauvre ; ânes sauvages d'une grosseur extraordinaire.

BISSIÈRES, *Croissanville*, Calvados (Norm.).

BISSIPOUR, v. du Boutan, à 12 l. E. d'Amerpour.

BISSOLIE, v. forte, cap. d'un distr. du même nom, dans la prov. de Lahore (Ind.), sur le Ravy. Lat. N. 32. 22. l. E. 72. 22.

BISSONERIE (la), *Neaufle*, Seine-et-Oise (Mantois).

BISSORE, v. de l'Orissa (Ind.) ; à 8 l. O de Balasore.

BISSORY, p. de mer de l'île de Mandioly. Lat. S. 0. 18. l. E. 121. 20.

BISSOULY, v. du Delhi (Ind.). dans le Bareily, sur l'Yar-Vuffadar ; aux Angl. depuis 1802.

BISSUNPORE, v. du Bengale, sur la gr. route de Calcutta à Bénarès ; ch.-l. d'un distr. du même nom. Lat. N. 23. 4. l. E. 85. 5.

BISSUNPORE, v. de la prov. d'Allahabad (Ind.), au confl. du Gange et de la Dewah. — *Golak*, v. du district de Purneah (Bengale), sur le bras sept. du Gange ; très-commerçante.

BISSY, *Limours*, Seine-et-Oise (Ile-de-Fr.).

— la-Mâconnaise, *Saint-Oyen*, Saône-et-Loire (Bourgogne).

— sous-Uxelles, *Buxy*, id.

— sur-Fley, id. id.

BISTAM ou BISTAIN, v. du distr. de Comis (Perse) ; à 87 l. N. E. d'Ispahan.

BISTAUZAC, *Marmande*, Lot-et-Gar. (Agénois).

BISTDORF, *Sarrewerden*, B.-Rhin (Alsace).

BISTEL, *Dourdan*, Seine-et-Oise (Ile-de-Fr.).

BISTEN-IM-LOCH, *St.-Avold*, Moselle (Lorr.).

BISTERFELD, b. du c. de la Lippe, avec chât., entre Paderborn et Corwey.

* **BISTONES**, pp. de la Thrace, plus anc. que les Edons, le long du go. Piérique.

BISTRA, v. de Bohême, avec un chât. ; à 2 l. S. E. de Politska.

BISTRIANKA, v. de la Tartarie russe, sur le Don ; à 36 l. N. E. d'Asov.

BISTRICZ ou BISTRITZ, *Bistricia*, v. et c. de Transylvanie ; la v. sur une riv. du même nom, près des mont. de Moldavie, à 17 l. N. E. de Coloswar. — Pet. v. de Moravie ; dans le cerc. et à 3 l. E. S. E. de Prérau.

BISTRITZA, riv. de la Gallicie autr. ; emb. au Dniester.

BISTROF, *St.-Avold*, Moselle (Lorr.).

BISTVISI, v. du Carduel (Géorgie) ; à 11 l. S. de Téflis.

* **BISULCIS**, Tomal, v. du Portugal.

* **BISUNIANUM**, Bisignano.

BITBOURG, *Beda*, pet. v. du gr-d. de Luxembourg ; à 11 l. N. O. de Luxembourg.

BITCHE ou BICHE, *Bidiscum*, pet. v. de la Lorr. (Moselle) ; ch.-l. de cant., sous-inspect. forest. ; au pi. des mont., près de la Schwolbe, route de Metz à Strasbourg ; dominée par un anc. chât. fort sur un roc : 2,300 hab. Belles verreries aux env. Arr. et à 6 l. E. S. E. de Sarreguemines, 108 N. E. de Paris.

* **BITERRÆ**, v. de la Gaule, chez les Volsces-Tectosages : vins estimés du temps de Pline : auj. *Béziers* (*Hérault*).

BITESCH, anc. v. de Moravie, au cerc. et à 15 l. N. de Znaim.

BITETTO, *Bitettum*, pet. v. épisc. du roy. de Naples ; terre et à 4 l. S. O. de Bari.

BITFORD, v. du c. de Warwick (Angl.), sur l'Avon ; à 36 l. N. O. de Londres.

BITHAINE (*Betania*), *Lure*, H.-Saône (Fr.-Comté). Anc. abb. de bernardins.

* **BITHYNIE**, aupar. **BÉBRYCIE**, contr. fert. et agr. de l'As.-Min., sur le Pont-Euxin et la Propontide, bornée S. par la Phrygie et la Mysie, E. par la Paphlagonie, et traversée par le fl. Sangarius (*Sakara*) ; était habitée en part. par des Thraces, appelés *Thyniens*, venus de l'autre côté du Bosphore. Villes princip. : Chalcédoine, Nicée, Nicomédie, Pruse et Apamée ; roy. puissant, même avant Alexandre et les Argonautes ; léguée aux Rom. par Nicomède III, en 275 : un de ses rois y appela les Gaulois ou Galates, fondateurs du roy. de Galatie ; auj. le *Beesangil*, dans l'Anatolie.

* **BITHYNIUM ou CLAUDIOPOLIS**, v. de l'As.-Min., dans la part. E. de la Bithynie, au S. de Tium : patr. d'Antinous ; auj. *Bastan*.

BITLES, v. du Kurdistan (Asie) ; bon chât. sur une montagne.

BITO, *Bitum*, pet. roy. de Nigritie, au S. du Niger.

BITONTO, *Butuntum*, jol. v. de la terre de Bari (roy. de Naples), dans une vallée agr., à 3 l. de la mer Adriat. ; célèb. par la bat. que les Esp. y remportèrent sur les Impér., le 25 mai 1734. A 4 l. S. O. de Bari, 42 E. N. de Naples. Pop. 13,700 hab.

BITRY-LES-MALLONS, *Neuvy-sur-Loire*, Nièvre (Nivernais).

— sur-Aisne, *Vic-sur-Aisne* (*Aisne*), Oise (Picardie).

BITSCHOFFEN, *Haguenau*, B.-Rhin (Alsace).

BITSCHWEILLER, *Cernay*, H.-Rhin (Alsace). Fabr. d'ustensiles de cuisine, faux, fer battu et fil de fer.

BITTEN, *Sarrewerden*, B.-Rhin (Alsace).

Digitized by Google

BITTERFELD, pet. v. de Prusse, distr. de Merseburg, sur la Mulde ; à 6 l. S. O. de Wittemberg.

* **BITURGIA**, Borgo-di-San-Sepulcro.

* **BITURIGÆ ou BITURIGES**, aupar. **AVARICUM**, v. de Gaule, forte et consid., cap. des Bituriges-Cubi ; auj. *Bourges* (Cher). Cette v. était le siége de la monarchie celtique, sous Tarquin. César la prit en 52 ; il y périt 40,000 hommes, tant du côté des assiégeants que de celui des assiégés. Elle devint ensuite la cap. de la 1re Aquitaine et fut ravagée par les Visigoths. On y voyait un amphithéâtre et un capitole.

* **BITURIGES**, pp. anc. et puissant de la Gaule ; en occupait la partie centrale, depuis prov. de *Berry* (auj. *Cher* et *Indre*). Une colonie de ce pp. alla s'établir sur la Garonne, où elle fonda Burdigala (*Bordeaux*), un siècle env. avant l'ère chrét. : ces derniers furent appelés *Bituriges-Vivisci* et les autres, qui n'avaient point quitté leur anc. pays, *Bituriges-Cubi*. L'an 164 de Rome, les Bituriges firent, sous Bellovèse et Ségovèse, une irruption en Italie, où ils conquirent la Gaule-Cisalpine et la Lombardie.

BIVAL, *Neufchâtel-en-Bray*, Seine-Inf. (Norm.). Anc. abbaye de bernardines.

BIVER, BONDELER, BROUCH ET WIKER, com. de la prov. de Luxembourg (Belg.), près de Grevenmacher, 610 hab.

BIVIERS, *Grenoble*, Isère (Dauphiné).

BIVILLE, *Cherbourg*, Manche (Norm.).

— la-Baignarde, *Tôtes*, Seine-Infér. (Norm.).

— le-Martel, *Valmont*, id.

— sur-Mer, *Eu*, id.

BIVILLIERS, *Mortagne-sur-Huisne*, Orne (Perche).

BIVINCO, près St.-Florent, ch.-l. de cant., *Bastia* (Corse) : 1,600 hab.

BIVONA, pet. v. du Val-di-Mazara (Sicile), sur une mont. ; à 10 l. S. de Palerme. Voy. MONTELEONE.

* **BIVORA**, la Bavière.

BIVUTAN, v. du Kurdistan ; à 9 l. N. E. d'Amadiah.

BIXCHOTE, com. de la prov. de la Fl.-occ. (Belg.), près d'Ypres, 760 hab.

BIYSK, forter. de la Russ. As., sur les riv. de Biya et de Katunia ; gouv. et à 64 l. S. S. E. de Kolivan.

BIZAMO, terr. d'Abyssinie, à l'O. du Damot ; aux Gallas.

BIZANCOURT, chât. Voy. BERNEUIL.

BIZANET, *Narbonne*, Aude (Lang.).

BIZARRE, île du bas-Canada ; très-fert.

BIZE, *Narbonne*, Aude (Lang.). Fabr. de draps : mines de houille, alun et couperose, au territoire.

BIZE, *Le Fay-Billot*, Hte.-Marne (Champ.).

—, *Montrejeau* (*Haute-Gar.*), Htes.-Pyrénées, (Comminge).

BIZEC (île de), *St.-Pol-de-Léon*, Finistère (Bret.).

BIZENEUILLE, *Montluçon*, Allier (Bourbonnais).

* **BIZÈRES**, pet. pp. du Pont, vers le Pont-Euxin, au S. O. de Trapezus (*Trébisonde*).

* **BIZIA**, Vire. — V. forte sur le Pont-Euxin, dans la Thrace, résid. de Térée et des anc. rois de ce pays : elle était la capitale d'une petite contrée appelée Astica, habitée par les Astæ ; auj. *Bizya*.

BIZIAT-SUR-VEYLE, *Châtillon*, Ain (Pays-de-Dombes).

BIZIÈRES (les Côtes), *Pontoise*, Seine-et-Oise (Ile-de-Fr.).

BIZONNE, *Le-Grand-Lemps*, Isère (Dauphiné).

BIZOU, *Longny*, Orne (Perche).

BIZOUGART, v. du Candahar (Asie) ; à 25 l. S. O. de Cabul.

BIZOU, *Montrejeau* (*Hte.-Gar.*), Hautes-Pyrén. (Comminge).

BIZU, v. de Barbarie (Afr.), sur une mont. ; roy. et à 30 l. N. de Maroc. Blé, vin, huile et fruits au territ.

BIZY, château. Voy. VERNON.

—, *Nevers*, Nièvre (Nivernais). Mines de fer et forges.

BIZYA, *Bizia*, pet. v. marit. de la Turq. d'Eur., dans la Romélie ; à 25 l. N. O. de Constantinople.

BJURFORTS, pet. v. de la Dalécarlie (Suède). Fabr. d'ustensiles de cuivre.

* **BLABIA**, Blavet.

* **BLABIRIA**, Blaubeuern.

BLACARVILLE, *Pont-Audemer*, Eure (Norm.).

BLACÉ, *Villefranche-sur-Saône*, Rhône (Beauj). Excellent vignoble.

BLACHE (la), *Saint-Marcellin*, Isère (Dauphiné).

BLACHÈRE (la), *Joyeuse*, Ardèche (Vivarais).

BLACHOU, *Pau*, Basses-Pyrén. (Béarn).

BLACK, deux baies sur la côte de Virginie (Et.-Unis).

BLACKBEAR, lac de l'Amér. sept., plein de pet. îles. Lat. N. 55. 40, long. O. 108.

BLACKBORN ou BLACK-BURN, v. du c. de Lancaster (Angl.), sur la Derwent. Manuf. de calicot, coton, etc. : env. 16,000 hab. A 60 l. N. O. de Londres. Marché.

BLACK CREEK, plus. riv. de l'Amér. sept. : une dans le New-Jersey, une dans la Géorgie, une dans la Caroline méridionale, et une dans la Virginie.

BLACKHEAD, plus. caps sur les côtes d'Irlande.

BLACKHEATH, belles maisons de campagne, dans une plaine agréable, à 2 l. S. E. de Londres.

BLACKNESS-CASTLE, vill. du c. de Linlith-Gow (Écosse), avec un chât. qui servait autrefois de prison d'Etat ; à 5 l. O. d'Édimbourg.

BLACK-RIVER, plus. riv. de l'Amér., dont la plus considérable est dans la Jamaïque.

BLACK-RODE, v. du c. de Lancaster (Angl.) ; à 71 l. N. de Londres.

BLACKWATER, deux riv. d'Angl. ; une dans le c. d'Essex, l'autre dans celui de Dorset. — Deux riv. d'Irl. ; une qui traverse les c. de Cork et de Waterford et se jette dans la baie d'Youghall ; l'autre dans le c. d'Armagh, emb. au Lough-Neagh, à 2 l. de Charlemont. — Trois riv. des États-Unis : une dans la Virginie, une dans le Maryland, l'autre dans le New-Hampshire. — B. d'Irl. sur la riv. du même nom ; c. et à 22 l. N. O. d'Armagh.

BLACOURT, *Beauvais*, Oise (Beauvoisis).

BLACQUEVILLE, *Barentin*, Seine-Infér. (Norm.).

BLACY, *Vitry-le-Français*, Marne (Champ.).

—, *Avallon*, Yonne (Bourg.).

BLADEL, b. de Holl. à 7 l. S. O. de Bois-le-Duc.

BLADENBOURG, v. du Maryland (Et.-Unis), sur la Potowmack ; à 2 l. N. O. de Washington.

BLAESHEIM, *Strasbourg*, Bas-Rhin (Alsace).

BLAESVELD, c. de la pr. d'Anvers (Belg.), à 2 l. de Malines. 820 hab.

BLAGNAC, *Toulouse*, Hte.-Gar. (Lang.).

BLAGNY, *Carignan*, Ardennes (Champ.).

—*Balleroy*, Calvados (Norm.).

—sur-Vingeanne, *Mirebeau-sur-Bèze*, Côte-d'Or (Bourgogne). Récolte de bons vins blancs.

BLAIE. Voy. BLAYE.

BLAIGNAC, *La Réolle*, Gironde (Bazadois).

BLAIGNAN, *Lesparre*, Gironde (Pays-de-Médoc).

BLAIMONT, *Agen*, Lot-et-Gar. (Agénois).

BLAIMONT, c. de la pr. de Namur (Belg.), à 2 l. de Beauring et à 2 l. de Dinant. 100 hab.

BLAIN, ch.-l. de cant., sur l'Adon ; arr. et à 2 l. N. E. de Savenay, 3 et dem. de *Nozay*, Loire Infér. (Bretagne), : 2,400 hab.

Digitized by Google

BLAIN (St.-), ch.-l. de cant.; arr. et à 7 l. N. E. de Chaumont, 2 l. d'*Andelot*, Hte.-Marne (Champ.).

BLAINCOURT, *Brienne*, Aube (Champ.).

BLAINVILLE, *Caen*, Calvados (Norm.).

—(*Bellenivilla*), *Coutances*, Marche (Norm.).

—la-Petite, *Luneville*, Meurthe (Lorraine). Anc. marquisat.

—la-Grande *ou* sur l'Eau, *id.* id.

—sur-Ry, *Buchy*, Seine-Infér. (Norm.).

BLAIR, pet. v. du c. de Perth (Écosse), sur la Garry; remarq. par la bataille de 1689. A 29 l. d'Édimbourg. —B. du même c.; à 21 l. d'Édimbourg.

BLAIREVILLE, *Arras*, Pas-de-Calais (Artois).

BLAISE, riv. de Fr.; so. dans le Perche, à l'E. de la Ferté-Vidame, emb. à l'Eure à 1 l. N. E. de Dreux. — Autre; so. à 2 l. O. de Chaumont-en-Bassigny (Hte.-Marne), emb. à la Marne à 2 l. S. E. de Vitry-le-Français.

BLAISE, *Vouziers*, Ardennes (Champ.).

—le-Châtel, *Doulevent*, Hte.-Marne (Champagne); sur la Blaise.

—sous-Arzilliers, *Vitry-le-Français*, Marne (Champ.).

—sous-Hauteville, *id.* id.

—(St.-), *Le-Mas-d'Azil*, Ariège (Pays-de-Foix),

—(St.-), *Mirepoix*, Ariège (Haut-Lang.).

—(St.-), *Metz*, Moselle (Lorr.).

—(St.-), *Mauléon*, Basses-Pyrén. (Gasc.).

—(St.-), *Huningue*, Haut-Rhin (Alsace).

—(St.-), *Ste.-Marie-aux-Mines*, id.

—(St.-), *Mantes*, Seine-et-Oise (Mantois).

—(St.-), *Montauban*, Tarn-et-Gar. (Lang.).

—(St.-), *Le-Pont-St.-Esprit* (*Gard*), Vaucluse (Lang.).

—(St.-), *Raon*, Vosges (Lorr.).

—de-Buis (St.-), *Rives*, Isère (Dauphiné).

—des-Monts (St.-), *Villeneuve-sur-Lot*, Lot-et-Garonne (Agénois).

—la-Roche (St.-), *St.-Diey*, Vosges (Lorraine). Filat. de coton.

BLAISE (St.-), b. du gr.-d. de Bade (cerc. de la Treisam), anc. Brisgaw, dans la Forêt-Noire; à 10 l. N. O. de Schaffouse. Anc. abbaye de bénédictins, dont la superbe biblioth. fut brûlée en 1730 : usines et fabriques diverses, parmi lesq. une cons. d'armes blanches et à feu.

BLAISOIS (le), *Blesensis ager*, anc. prov. de Fr., bornée N. par la Beauce, E. par l'Orléanais, S. par le Berry, O. par la Touraine; comprend en grande partie le département de Loir-et-Cher. Blois, capital.

BLAISON (Ile de), *Brissac*, Maine-et-Loire (Anjou).

—sur-Loire, *id.* id. Anc. baronnie.

BLAISY, *Chaumont-en-Bassigny*, Haute-Marne (Champ.).

—(Bas-*et*-Haut), *Sombernon*, Côte-d'Or (Bourg.). Anc. comté.

BLAJAN, *Bouloigne*, Hte.-Gar. (Comminge).

BLAKELY, v. et p. de l'Alabama (Et.-Unis); sur la rive dr. de la Mobile.

BLALAY, *Mirebeau*, Vienne (Poitou).

BLAMÉCOURT, pet. vill. du Vexin, dans l'Ile-de-Fr. (Seine-et-Oise), arr. de Mantes : 150 hab. Terres en labour. A 14 l. N. O. de Paris, un quart de l. de *Magny*.

BLAMONT, *Albus-Mons*, pet. v. de Lorraine (Meurthe), sur la Vezouze; ch.-l. de cant.; rel. et bur. de p., route de Paris à Strasbourg : 1,900 hab.; tanneries. Arr. et à 6 l. N. E. de Lunéville, 13 S. E. de Nancy, 98 E. de Paris. Manuf. de faïence et verreries dans le voisinage.

BLAMONT, ch.-l. de cant.; arr. et à 2 l. de St.-Hippolyte, 5 l. de *l'Ile-sur-le-Doubs*, Doubs (Fr.-Comté).

BLAN, *Puy-Laurens*, Tarn (Lang.).

BLANAY, *Montbard*, Côte-d'Or (Bourgogne).

BLANC, *St.-Affrique*, Aveiron (Rouergue).

BLANC (le), *Oblincum*, pet. v. du Berry, sur la Creuse (Indre); ch.-l. de sous-préf., trib. de prem. inst. Bon vin, comm. de fer, bois, bestiaux, etc.; filat. de laine, manuf. de draps; brasserie, imprim. Foire d'un j. les 10 janv. et févr., 23 mai, merc. av. les Ram., 25 juin, 3 août, 23 sept.; de 3 j., le 10 nov. : 3,600 hab. A 12 l. S. O. de Châteauroux, 81 S. de Paris.

BLANC, nom de plus. caps : un sur la côte occid. d'Afr. Lat. N. 33. 10. l. E. 14. 38. — Un sur la côte du Pérou. Lat. S. 4. 18. l. O. 83. 26. — Un sur la côte de la Terre-Ferme. Lat. N. 10. — Un sur la côte de la Californie. Lat. N. 32. — Un sur la côte occ. de la Nouv.-Albion. Lat. N. 43. 23. — Un sur la côte mérid. de l'île de Corfou. Lat. N. 39. 28. l. E. 18. Voy. CAP BLANC.

BLANCA (la), une des îles Antilles, près la côte de la Terre-Ferme : 6 l. de tour, inhabitée, abonde en tortues et bois de vie. Lat. N. 11. 56. l. O. 67. 30. — B. d'Espagne, prov. et à 7 l. N. O. de Murcie.

BLANCAFORT, *Aubigny*, Cher (Berry).

BLANCANEIX, *Bergerac*, Dordogne (Périgord).

BLANCARD (St.-), *Bouloigne* (*Hte.-Gar.*), Gers (Nébouzan). Anc. châtellenie de Gascogne.

BLANCEY-ST.-SIMPHORIEN, *Vitteaux*, Côte-d'Or (Bourgogne).

BLANC-FOSSÉ, *Breteuil*, Oise (Picardie).

BLANCHAURUPT, *Molsheim*, B.-Rhin (Alsace).

BLANCHE. Voy. MER.

BLANCHE (la), *Noirmoutiers*, Vendée (Poitou). Anc. abbaye de bernardins.

— Couronne, *Savenay*, Loire-Infér. (Bret.). Anc. abbaye de bénédictins.

— Église, *Dieuze*, Meurthe (Lorr.).

— Fontaine, *St.-Hippolyte*, Doubs (Fr.-Comté).

— Fosse, *Aubenton* (*Aisne*), Ardennes (Picard.).

— (Ste.-), *Beaumont-de-Lomagne*, Tarn-et-Gar. (Armagnac).

BLANCHEFOUASSE, *Dourdan*, Seine-et-Oise (Ile-de-France).

BLANCHELANDE, anc. abbaye de Prémontrés, au diocèse et à 5 l. N. de Coutances, Manche (Norm.).

BLANCHEMAISON, *Poix*, Somme (Picardie).

BLANCHEROCHE, *Morteau*, Doubs (Fr.-Comté). Verrerie.

BLANCHEVILLE, *Andelot*, Hte.-Marne (Bassigny).

BLANCHES (les mont) ou **LEUCI**, dans la part. O. de l'île de Candie (Médit.). — Autres dans l'État de New-Hampshire (Amér.-sept.).

* **BLANCINCUM**, Blanzac.

BLANCMÉNIL, pet. v. de l'Ile-de-France (Seine-et-Oise), arr. de Pontoise; n'a guère que 800 hab., y compris les mais. isolées, dites le *Coudray*. Anc. seigneurie dont le château a été démoli : terres en labour. Les Parisiens y allaient en pélerinage sous le règne de Charles VI. A 3 l. N. E. de Paris, 1 l. S. de Gonesse. *Le Bourguet* (Seine).

BLANCMÉNIL, *Dieppe*, Seine-Infér. (Norm.).

BLANC-MOUTIER (le), *Bayeux*, Calvados (Norm.).

BLANCMURGER (le), *Plombières*, Vosges (Lorr.). Forges et fabr. de fil de fer.

BLANCO (cap). Voy. BLANC.

* **BLANCO-BERGA**, Blankenberg.

* **BLANDA**, v. du territ. des Brutiens, dans la Princip.-Ulter. (roy. de *Naples*); auj. *Belveder* ou *Bucino*.

BLANDAIN, com. de la prov. du Hainaut (Belg.), à une demi l. de Templeuve, et près de Tournay, 2,230 hab.

Digitized by Google

BLANDAINVILLE, *Illiers*, Eure-et-Loir (Beauce).
BLANDANS, *Poligny*, Jura (Fr.-Comté).
BLANDAS, *Le Vigan*, Gard (Languedoc).
BLANDAY, *Damville*, Eure (Normandie).
BLANDEN, c. de la pr. du Brabant (Belg.), près de Louvain. 400 hab.
BLANDÈQUES, *St.-Omer*, Pas-de-Calais (Artois). Manufact. de tôle et de fer blanc; anc. abbaye de bernardines.
BLANDFORT, v. du c. de Dorset (Angl.), sur la Stour; plus. fois incendiée. Fabriq. de boutons et de dentelles : 2,425 hab. A 6 l. N. E. de Dorchester. — Autre en Virginie (États-Unis), sur l'Appamatox; à 2 l. N. E. de Pétersbourg. — Nouv. établissement du H.-Canada, au N. du lac Erié.
BLANDIN, *Virieu*, Isère (Dauphiné).
— (St.-). *Lagny*, Seine-et-Marne (Brie).
BLANDINE (Ste.-), *La Tour-du-Pin*, Isère (Dauph.).
— (Ste.-). *Melle*, Deux-Sèvres (Poitou).
* **BLANDONA**, v. de l'Illyrie, dans la Liburnie, au S. E. d'Iadera; auj. *Zara-Vecchia*.
BLANDOUET, *Évron*, Mayenne (Maine).
* **BLANDUSIE** (fontaine de). Voy. **BANDUSIUM**.
BLANDY, b. de la Brie (Seine-et-Marne), arr. de Melun; anc. seigneurie, érigée en duché-pairie en faveur du maréchal de Villars. Pop., y compris le ham. des *Vallées*, celui des *Brandins* et plusieurs fermes isol., env. 800 hab. Grains, vignes et bois : restes d'un chât. fort dont l'antiquité se perd dans la nuit des temps. Foire consid. de deux j. le 21 sept. : bestiaux et marchandises diverses. A 12 l. et demie de Paris, 2 l. et demie E. de *Melun*.
BLANDY-EN-BEAUCE, vill. de la Beauce (Seine-et-Oise), arr. d'Étampes : environ 200 hab. Terr. en labour. A 15 l. et demie S. de Paris, 3 l. et demie S. E. d'*Étampes*.
BLANÈS, pet. v. marit. d'Esp. (Catalogne), à l'emb. de la Tordera : 12 l. N. E. de Barcelone.
BLANGERMONT, *Frévent*, Pas-de-Calais (Artois).
BLANGERVAL, *id.* id.
BLANGY, ch.-l. de cant.; arr. et à 2 l. S. E. de *Pont-l'Évêque*, Calvados (Normandie). Comm. de chevaux et de cidre.
BLANGY-LÈS-ARRAS, *Arras*, Pas-de-Calais (Artois). Anc. abb. de bénédictins.
— sous-Poix *ou* Blergies, *Poix*, Somme (Picardie).
— sur-Bresle, ch.-l. de cant., Seine-Infér. (Normandie) : 1,850 hab. Arr. et à 6 l. N. E. de Neufchâtel, 83 O. de Paris. Fabr. de toiles et de savon vert; blanchisseries, tannerie.
BLANGY-SUR-SOMME, *Amiens*, Somme (Picard.).
— sur-Ternoise, *Hesdin*, Pas-de-Calais (Artois).
BLANKENBERG, *Blancoberga*, pet. v. du gr.-d. du B.-Rhin (Prusse), sur la Sieg; à 5 l. O. de Bonn. — V. du c. de Schwartzbourg (Hte.-Saxe), au confl. de la Kinne et de la Schwarza.
BLANKENBERG, b. de la pr. de la Flandre occ. (Belg.), à trois l. de Bruges, renommé pour la pêche qui s'y fait, et ses bains. 2,000 hab.
BLANKENBOURG, v. du roy. de Hanovre, ch.-l. d'une princip. du Bas-Hartz, au pied d'un rocher dominé par un chât. Louis XVIII y a fait sa résidence. Pop. 2,700 hab. A 3 l. S. de Halberstadt. — (Princip. de), dans le B.-Hartz; beauc. de forêts; mines de fer, carr. de marbre : 12,000 hab.
BLANKENESE, b. du Holstein (Danemark), sur l'Elbe; à 3 l. de Hambourg.
BLANKENHAYN, v. de Saxe; à 3 l. S. O. d'Iéna. Manuf. de porcelaine.
BLANKENHEIM, b. et chât. du gr.-d. du B.-Rhin (Prusse), sur l'Aar; à 10 l. N. de Pruym. — (*New-*), à 2 l. et demie S. E. du premier.
BLANKENSTEIN, b. du gr.-d. du B.-Rhin (Prusse); à 5 l. N. E. de Dusseldorf.
BLANKSTETTEN, pet. v. du cerc. du Ht.-Danube (Bavière), sur la Sulz.
BLANMONT, c. de la pr. du Brabant (Belg.), à deux l. de Péruwelz et à trois de Nivelles. 340 hab.
BLANNAVE, *Alais*, Gard (Languedoc).
BLANNAY, *Vezelay*, Yonne (Nivernais).
BLANOT, *Saulieu*, Côte-d'Or (Bourgogne).
BLANQUEFORT, *Gimont*, Gers (Gascogne).
—, *l'Ile-en-Jourdain*, Gers (Armag.).
—, ch.-l. de cant.; arr. et à 2 l. N. O. de *Bordeaux*, Gironde (Guyenne). Bon vin.
—, *Fumel*, Lot-et-Garonne (Agénois).
—, *Brignolle*, Var (Provence).
BLANQUERIE (la), *Nant*, Aveiron (Rouergue).
BLANQUETADE, pet. vill. de Picardie (Somme), et gué de la Somme, entre Abbeville et St.-Valery.
BLANSKO, pet. v. de Moravie; cerc. et à 4 l. N. de Brunn.
BLANY, *Mâcon*, Saône-et-Loire (Mâconnais).
BLANZAC, *Blanziacum*, pet. v. de l'Angoumois (Charente), sur la Nay; ch.-l. de cant.; 800 hab. Arr. et à 5 l. S. O. d'Angoulême, 119 S. O. de Paris.
BLANZAC, *St.-Jean-d'Angely*, Charente-Infér. Saintonge).
—, *le Puy*, Hte.-Loire (Velay).
—, *Bellac*, Haute-Vienne (Marche).
BLANZAGUET, *Angoulême*, Charente (Angoumois).
—, *Souillac*, Lot (Quercy).
BLANZAT, *Montlucon*, Allier (Bourbonnais).
—, *Clermont-Ferrand*, Puy-de-Dôme (Auvergne).
BLANZAY, *Chaunay*, Vienne (Poitou).
— sur-Boutonne, *Aulnay*, Char.-Infér. (Saintonge).
BLANZE, *Nancy*, Meurthe (Lorraine).
BLANZÉE, *Verdun-sur-Meuse*, Meuse (Lorraine).
BLANZY, *Rethel*, Ardennes (Champagne).
—, *Montceuis*, Saône-et-Loire (Bourgogne). Mine de houille.
—, lès-Perle, *Fismes* (*Marne*), Aisne (Champagne).
BLAQUIÈRE (la), *Milhau*, Aveiron (Rouergue).
— (la), *Lodève*, Hérault (Languedoc).
BLAR, chât. du c. d'Athol (Ecosse), sur le Garry.
BLAREGNIES, c. de la prov. du Hainaut (Belg.). Près de Paturage et à 2 l. de Mons. 620 hab.
BLARGIES, *Grandvilliers*, Oise (Beauvoisis).
BLARIANS, *Besançon*, Doubs (Fr.-Comté).
BLARINGHEM, *Aire-sur-la-Lys* (*Pas-de-Calais*), Nord (Artois).
BLARS, *Cahors*, Lot (Quercy).
BLARU, vill. de l'Ile-de-Fr. (Seine-et-Oise), arr. de Mantes, anc. marquisat. Pop., y compris les ham. de *Maulu*, *les Metreaux*, *les Bons Soins*, *le Buisson*, *le But*, *le Chêne Godon* en part. et plus. habit. isolées, parmi lesquelles *la Mare Grimour*, env. 800 individ. Grains et bois : le chât. a été démoli. A 17 l. O. N. O. de Paris, 1 l. S. de *Vernon* (Eure).
BLAS, cap sur la côte de Darien (Amér.).
BLAS (San), port de mer de la prov. de Guadalaxara (Mexique).
BLASIENCELLA OU BLASI-CELLA, pet. v. de la Saxe; princip. et à 7 l. S. de Gotha. Fabr. d'armes et de coutellerie.
BLASIMONT, *Castillon*, Gironde (Bazadois). Anc. abbaye de bénédictins.

Digitized by Google

BLASSAC, *Brioude*, Hte.-Loire (Auvergne).

* BLASTHOPHENICES, pp. d'Espagne, en Lusitanie; colonie de Phéniciens.

BLATANA, v. de la Turq. Asiat.; gouv. et à 2 l. S. O. de Trébisonde.

BLATCHINGWORTH, jurid. du c. de Lancaster (Anglet.); à 72 l. N. O. de Londres.

BLATNA, v. du cerc. de Prachin (Bohême), au mil. des étangs; à 14 l. S. S. E. de Prague.

BLÂTON, c. de la prov. du Hainaut (Belg.), près de Péruwelz et à 4 l. de Tournai. 1,700 hab.

* BLATONI, pp. dans la partie S. de l'île de Corse.

BLATTA, pet. v. de l'île de Cursola (Emp. d'Autr.), près la côte de Dalmatie.

BLATS (les). *Vic-sur-Cère*, Cantal (Auvergne).

BLAUBEUREN OU BLAUBEUERN, *Aræ-Flaviæ*, *Blabyria*, pet. v. du Wurtemb., sur la Blau. Fabr. de futaines et de toiles de lin; à 4 l. O. d'Ulm. Les Franç. y battirent les Autrich. en 1800. Lat. N. 48. 24. l. E. 7. 27.

BLAUCAU, *Castres*, Tarn (Languedoc).

BLAUDEIX, *Gouzon*, Creuse (Berry).

BLAU-DIT-LESCALE (le), *Quillan*, Aude (Languedoc).

BLAUGIES, c. de la prov. du Hainaut (Belg.), près de Dour et à 3 l. de Mons. C'est près de cette commune qu'eut lieu en 1709, la bataille de Malplaquet. Pop. 1 330 hab.

BLAUVAC, *Carpentras*, Vaucluse (Comtat).

BLAUZAC, *Rodez*, Aveiron (Rouergue).

—, *Uzès*, Gard (Languedoc).

—, *Castelnau-de-Mont-Ratier* (*Lot*), Tarn-et-Garonne (Quercy).

BLAVEPEYRE, *Auzance*, Creuse (Hte.-Marche).

BLAVET. Voy. PORT-LOUIS.

BLAVETS (les), *Fréjus*, Var (Provence).

* BLAVIA, Blaye.

* BLAVIA, v. de la Gaule, chez les Veneti (*Morbihan*); auj. *Blavet*, à côté de Port Louis.

BLAVIGNAC, *St.-Chély*, Lozère (Lang.).

BLAVINCOURT, *Arras*, Pas-de-Calais (Artois).

BLAVOU, *Le Mêle*, Orne (Normandie).

BLAY, *Bayeux*, Calvados (Normandie).

BLAYE OU BLAIE, *Blavia*, anc. et forte v. de Guienne (Gironde), sur un rocher et sur la rive dr. de la Gironde, avec une cidatelle et un p. très-fréq.; au milieu de la Gironde est une seconde forteresse (le Pâté), et sur la rive droite une troisième (le fort Medoc); route de Bordeaux à la Rochelle; ch.-l. de sous-préfecture, d'arrondissement et de canton, trib. de prem. inst. et de comm., soc. d'agricult., congr. relig.: 1,390 habit. Constr. de bâtiments; verreries, distilleries, faïenceries; fabr. de toiles, droguets et serges. Export. de bons vins, huiles, eaux-de-vie, savon, résines, pommes, noix, bois de constr. et merrains. Foire de 3 j., le 25 nov.; de 2 j., le 24 juin; d'un j., les 15 avr. et 18 oct. : porcs, peu de gr. bétail, draperie, bijouterie, quincaillerie, outils aratoires, laine grasse, sucre, savon, café. Les vaisseaux qui vont à Bordeaux, laissent leurs canons à Blaye. 4 cantons sont compris dans l'arrond. de Blaye; Blaye, Bourg, St.-Ciers-la-Lande et St.-Savin; 61 communes. A 11 l. N. de Bordeaux, 140 S. O. de Paris. Lat. N. 45. 7. l. O. 3. 12.

BLAYE, *Albi*, Tarn (Haut-Lang.).

—, *Mirecourt*, Vosges (Lorraine).

BLAYS, *Villefranche*, Aveiron (Rouergue).

BLAZIER, *Condom*, Gers (Gascogne).

BLECHINGLEY, b. du c. de Surrey (Anglet.); à 7 l. N. E. de Londres. Deux dép. au parlement.

BLÉCOURT, *Joinville*, Hte.-Marne (Champ.).

—, *Cambray*, Nord (Cambrésis).

BLEEDA, pet. v. de la prov. de Titterie (roy. d'Alger). Lat. N. 36. 23. l. E. 0. 52.

BLÉFON, *Baume-les-Dames*, Doubs (Franche-Comté).

BLÉGIERS, *Digne*, B.-Alpes (Provence).

BLÉGNY-LE-CARREAU, *Auxerre*, Yonne (Auxerrois).

BLEHARIES, c. de la prov. du Hainaut (Belg.), près d'Antoing, et à 2 l. de Tournai. 720 hab.

BLEHIN, c. de la prov. de Liége (Belg.), à 1 l. et 1 quart d'Avennes et à 3 l. 3 quarts de Huy. 235 hab.

BLEICHERODE, v. du distr. d'Erfurt (Prusse), industrieuse et commerç. A 13 l. N. de Gotha. Lat. N. 51. 28. l. E. 8. 15.

BLEIDENSTADT, b. du d. de Nassau, sur l'Aar.; à 3 l. N. O. de Mayence.

BLEIK, île du Rhode-Island (Etats-Unis); à 9 l. S. O. de Newport.

BLEINHEIM, b. du cerc. du Haut-Danube (Bavière), malheureusement célèb. par la bat. de 1704, où Marlborough remporta une victoire facile sur les maréchaux Tallard et Marsin. On voit en Anglet., à quelques milles de Londres, un chât. du même nom, que le parlem. offrit au vainqueur, en récompense de cette victoire. A 1 l. N. E. de Hochstædt.

BLEID ET GOMMERI, c. de la prov. de Luxembourg (Belg.), près de Virton. 400 hab.

BLEISSOLS (le), *Villefranche*, Aveiron (Rouergue).

BLEISTEN, b. de Bavière; à 2 l. S. de Sulzbach.

BLEKINGIE (la), *Blekingia*, pet. prov. de la Gothie mérid. (Suède), born. N. par le Smaland, E. et S. par la Baltique, O. par la Scanie : 36 l. de long, 9 de large, 67,300 indiv. Forêts, pât., peu de terres labourables : comm. de poix, goudron, cuirs, peaux, suifs, etc.; habit. forgerons; arrosée par 6 pet. fleuves. Carlscrona, capitale.

BLEMEREY, *Blamont*, Meurthe (Lorraine).

—, *Mirecourt*, Vosges (Lorraine).

* BLEMMYES, pp. noirs de l'Ethiopie, vers la mer Rouge; portaient d'énormes coiffures, et infestèrent l'Egypte à diverses époques. Leur territ. forme auj. le pays de *Bedjah*.

BLÉMUR, hameau et château. Voy. PISCOP.

BLENAC, *Marennes*, Char.-Infér. (Saintonge). Anc. marquisat.

* BLENARIUM, Bleneau.

BLENCHE, *Montfort-l'Amaury*, Seine-et-Oise (Ile-de-France).

BLENDA, pet. île dans le go. d'Égine (Morée).

BLENEAU, *Blenarium*, pet. v. du Gatinais (Yonne), sur le Loing, ch.-l. de cant.; arr. et à 10 l. S. O. de Joigny, 3 N. O. de *St.-Fargeau*. Commerce de bois à brûler.

BLENEAU, *Rosoy*, Seine-et-Marne (Brie).

BLENIO, vallée de Suisse. Voy. BOLLEN-ZERTHAL.

BLENNE, *Montmorency*, Seine-et-Oise (Ile-de-France).

BLENNES, *Chéron* (*Yonne*), Seine-et-Marne (Gatinais).

BLÉNOD, *Pont-à-Mousson*, Meurthe (Lorraine).

—, *Toul*, Meurthe (Lorraine).

BLÉONE (la), pet. riv. de Fr. (Basses-Alpes); se. à 4 l. env. de Barcelonette, passe à Digne, emb. dans la Durance.

BLEQUIN, *Saint-Omer*, Pas-de-Calais (Artois).

BLÉRANCOURDELLE, *Noyon* (*Oise*), Aisne (Soissonnais).

BLÉRANCOURT, *id.*, id. Filat. de coton; fabr. de calicots et toiles de coton : patrie du célèbre chirurgien Le Cat. Foires aux bestiaux. A 4 l. N. O. de Soissons.

BLERCOURT, *Verdun*, Meuse (Lorraine).

Digitized by Google

BLÉRÉ, *Blera*, ch.-l. de cant.; arr. et à 5 l. S. E. de Tours, 2 S. d'*Amboise*, Indre-et-Loire (Touraine). Récolte de vins blancs ; 1,800 hab.

BLERET, c. de la pr. de Liége (Belg.), près de Waremme, et à quatre l. de Liége. 190 hab.

BLERGIES (Somme). *Voy.* **BLANGY**.

BLERUAIS, *Montfort-sur-Mer*, Ille-et-Vilaine (Bretagne).

BLÉRY, *Rosny-sur-Seine*, Seine-et-Oise (Ile-de-France)

* **BLESA**, Blois.

BLESEN, b. du gr.-d. de Posen (Prusse), sur l'Obera; à 18 l. O. de Posen.

BLÉSIGNAC, *Bordeaux*, Gironde (Guienne).

BLESLE, ch.-l. de cant ; arr. et à 4 l. O. q. N. de Brioude, 2 l. de *Massiac* (*Cantal*), H.-Loire (Auvergne). Anc. abb. de bernardines.

BLESME, *Château-Thiéry*, Aisne (Brie).

—, *Vitry-le-Français*, Marne (Champagne).

BLESNEY, *Lons-le-Saulnier*, Jura (Fr.-Comté).

BLESSAC, *Aubusson*, Creuse (Marche).

BLESSEY, *Saint-Seine*, Côte-d'Or (Bourgogne).

BLESSINGTOWN, b. du c. de Wicklow, dans le Leinster (Irl.) ; à 5 l. S. O. de Dublin.

BLESSONVILLE, *Château-Vilain*, Haute-Marne (Champagne).

BLESSY, *Air-sur-la-Lys*, Pas-de-Calais (Artois).

BLET, *Sancoins*, Cher (Nivernais).

BLETANGE, *Thionville*, Moselle (Lorraine).

BLETCHINGLEY, b. du c. de Surrey (Angl.) ; à 7 l. S. de Londres. Deux dép. au parlement.

* **BLETISA**, Ledesma.

BLETTERANS, ch.-l. de cant.; arr. et à 2. l. N. E. de *Lons-le-Saulnier*, Jura (Franche-Comté).

BLETZ, *Gray*, Hte.-Saône (Fr.-Comté). Fourneau.

BLEURVILLE, *Darney*, Vosges (Lorraine).

BLEURY, vill. de la Beauce (Eure-et-Loir), arr. de Chartres. Pop., y compris les ham. du *Gué de Bleury*, de *Bouville*, part. de celui du *Gué de Longroy*, la ferme et le moulin de *Montaigu*, environ 600 hab. Terr. en labour, vignes, prairies et aunaies. A 14 l. et demie S. O. de Paris, 1 l. E. de *Gallardon*.

BLEVAINCOURT, *La Marche*, Vosges (Barrois). Fabrique de pointes de Paris.

BLÈVES, *Mamers*, Sarthe (Maine).

BLÉVILLE, *Le Hâvre*, Seine-Inf. (Norm.). Eaux minérales.

BLÉVY, *Châteauneuf-en-Thimerais*, Eure-et-Loir (Beauce).

BLEWFIELDS, fl. de l'Amér. sept. ; arrose le pays des Mosquites, emb. à la baie de son nom, à 75 l. N. de l'isthme de Panama. Établissements angl. sur ses bords.

BLEY, *Gray*, H.-Saône (Fr.-Comté). Forge.

BLEYDENSTADT, pet. v. de la princ. de Nassau (All.) ; à 4 l. N. N. E. de Mayence.

BLEYMARD (le), ch.-l. de cant.; arr. et à 5 l. E. de *Mende*, Lozère (Gévaudan).

BLEYS, *Cordes*, Tarn (Languedoc).

BLEYSTADT, pet v. de Bohême ; cerc. et à 3 l. O. N. d'Elnbogen. Mines de plomb.

BLICOURT, *Grandvilliers*, Oise (Beauvais). Manuf. de laines.

BLIDESTROF (Gros), *Sarreguemines*, Moselle (Lorr.).

BLIENSCHWEILER, *Schelestadt*, Bas-Rhin (Alsace).

BLIES ou ALESSE, riv. du cerc. bavarois du Rhin; emb. à la Saar.

BLIESCASTEL, v. et chât. du cerc. bav. du Rhin, sur la Blies ; à 4 l. E. de Saarbruck.

BLIGNICOURT, *Brienne*, Aube (Champ.).

BLIGNY, *Bar-sur-Aube*, id. Verr.

—, *Reims*, Marne (Champ.).

—, mais. de camp. Voy. **BRIIS-SOUS-FORGES**.

—, *Brinon*, Yonne (Champ.).

— le-Sec, *Saint-Seine*, Côte-d'Or (Bourg.).

— sous-Beaune, *id.* id.

BLIGNY-SUR-OUCHE, b. de Bourgogne (Côte-d'Or), ch.-l. de cant.; arr. et à 4 l. N. O. de *Beaune*. Excell. vignoble ; forges. Foires de 3 j., les 15 janv., 4 mars, prem. mai, 4 juin, 30 août, 23 oct., 6 déc. : draps, serges, mousselines, toiles, fil, laine, merc., quinc., bestiaux.

BLIMES, *Château-Chinon*, Nièvre (Nivernais).

BLIMONT (St.-), *St.-Valery*, Somme (Pic.).

BLIN, *Saint-Just*, Oise (Pic.).

BLINCOURT, vill. de l'Ile-de-Fr. (Oise), arr. de Clermont, sur la route de Fland. : env. 130 hab. Terr. en labour. A 15 l. et dem. N. de Paris. 2 et dem. de *Pont-Ste.-Maxence*.

BLINCOURT-SUR-OISE, vill. de l'Ile-de-Fr. (Oise), gr. route de Beauvais. Pop., y compris le ham. de *Bouqueval*, 600 habit. Grains et vignes, carrières. A 9 l. et dem. N. de Paris, 2 S. O. de Creil. (*Chantilly*).

BLINGEL, *Hesdin*, Pas-de-Calais (Artois).

BLIQUETUIT, *Caudebec*, Seine-Inf. (Norm.).

BLIQUI, c. de la pr. du Hainaut (Belg.), à 2 l. de Chièvres et à 5 l. de Mons. 1,480 hab.

BLIS, *Périgueux*, Dordogne (Périgord).

BLIS, v. du Diarbékir (Turq. as.), sur l'Euphrate ; à 7 l. O. S. O. de Racca.

BLISSEBRUCK, *Sarreguemines*, Moselle (Lorr.).

BLISTAIN, c. de la prov. de Liége (Belg.), près de Limbourg et à 1 l. de Verviers. 600 hab.

BLITH, b. du c. de Nottingham (Angl.) ; à 7 l. N. N. O. de Newarch.

BLITHE, pet. v. du Northumberland, à l'emb. de la riv. du même nom ; à 100 l. N. N. O. de Londres.

BLITHE, quatre riv. d'Angl. : une au c. de Suffolk, une dans celui de Warwick, une dans le Northumberland, une dans le canton de Stafford.

BLOCK-ISLAND, île de 16 l. de long sur 13 de large, dans le Rhode-Island (Amér. sept.), près la côte du Connecticut. Lat. N. 41. 8.

BLOCKSBERG, haute mont. de Saxe, dans le canton de Wernigérode.

BLOCKZIL, *Blockzilia*, p. v. de l'Over-Yssel (Holl.), avec une fort.; sur le bord or. du Zuyderzée, à l'emb. de l'Aa : très-commerç. à cause de son p. qui peut contenir un gr. nomb. de bâtiments. A 3 l. S. O. de Steenwick. Lat N. 52. 46. l. E. 3. 32.

BLODELSHEIM, *Neuf-Brisach*, H.-Rhin (Alsace).

BLOEMENDAAL, joli vill. de Holl., près de Haarlem; renommé pour ses toiles et ses blanch. de fil.

BLOIS, *Poligny*, Jura (Franche-Comté).

BLOIS, *Blesæ*, anc. v. cap. du Blaisois (Loir-et-Cher), route de Paris à Bordeaux ; ch.-l. de préfect, évêché suffr. de Paris, tribun. de prem. inst. et de comm., inspect. forest, gr. et pet. séminaires, coll. communal, congrég. relig ; bourse, soc. d'agric., biblioth., cabin. d'hist. nat., dépôt d'étalons. Monum. remarq. : un pont magnif. sur la Loire, avec une pyr. de près de 100 pieds de haut. ; son chât., célèb. par la naiss. de Louis XII, et par la mort du duc de Guise, qui y fut assassiné par ordre de Henri III, en 1588 ; c'est aussi dans ce château que mourut Valentine de Milan ; c'est là qu'Isabeau de Bavière reçut son exil, et c'est là enfin que l'insignifiante Marie-Louise et les frères de Napoléon tinrent en 1814 une régence, tandis que les nombreux ennemis de la France brisaient à Paris le trône impérial. Une très-

Digitized by Google

jol. terrasse, l'hôtel de la préf., les abattoirs, la salle de spect.; belles promen.; restes d'antiq. Comm. de vins, eaux-de-vie, vinaigres, grains, bois de merrain, de constr. et de chauffage, serges, étamines, etc.; imprim., libr., coutellerie, tannerie, corroierie, bonneterie et ganterie. Foires, de 22 j. le 25 août; d'un j., prem. avril, 24 juin, 1er oct., 6 déc.: marchandises de toute espèce. Patr. de J. Dampierre, de J. Bernier, de Pierre de Blois, Mariana, Papin, du poète St-Ange, de Morvillers, magistrat, et de Favras, l'une des premières victimes de la révolution de 89, etc.: 14,000 hab. A 12 l. et demi. S. O. d'Orléans, 56 S. O. de Paris. Lat. N. 47. 35. l. O. 0. 59.

BLOLERIE (la), *Neaufle*, Seine-et-Oise (Mantois).

BLOMAC, *Carcassonne*, Aude (B.-Languedoc).

BLOMARD, *Montmarault*, Allier (Bourbonnais).

BLOMBAY, *Mézières*, Ardennes (Champagne).

BLOMBERG ou **BLUMBERG**, b. du c. de la Lippe (Prusse); patr. de Ludophe Kuster. A 8 l. N. de Paderborn: 1,720 hab. — B. du cerc. du Danube (gr.-d. de Bade).

BLOMOC, petite île du go. de Bothnie (Russie).

BLONAC, *Rabastens*, Tarn (H.-Languedoc).

BLONAY, pet. v. du cant. de Vaud (Suisse); à 1 l. N. E. de Vevay.

BLONCHAMP, *Luxe*, H.-Saône (Franche-Comté).

BLOND, *Bellac*, H.-Vienne (Marche).

BLONDEFONTAINE, *Jussey*, H.-Saône (Franche-Comté).

BLONDVAURY, *Bellac*, H.-Vienne (Marche).

BLONEIZ ou **BLONICZ**, b. cons. de Pologne; à 6 l. O. de Varsovie.

BLONITZA, pet. riv. de Silésie; emb. à l'Oder.

BLONVILLE, *Touques*, Calvados (Normandie).

BLOSCON (Fort de), *St.-Pol-de-Léon*, Finistère (Bretagne).

BLOSSEVILLE, *Rouen*, Seine-Infér. (Normandie).

— , *Saint-Valery-en-Caux*, id.

BLOSVILLE, *Carentan*, Manche (Normandie).

BLOT-L'ÉGLISE, *Montaigu*, Puy-de-Dôme (Auvergne); sur la Sioulle. Comm. de bois, tanneries.

BLOTZHEIM, *Huningue*, H.-Rhin (Alsace).

BLOWITZ ou **BLOWICZ**, b. de Bohême, sur la Bratawa; à 4 l. S. S. E. de Topel.

BLOU, *Saumur*, Maine-et-Loire (Anjou).

BLOUÈSE (la), *Beaupréau*, Maine-et-Loire (Anjou).

BLOUZON, *Mirande*, Gers (Astarac).

BLOUTIÈRE (la), *Villedieu*, Manche (Normandie).

BLUCASTEL. Voy. **BLIESCASTEL.**

BLUCHE. Voy. **MONTFORT-L'AMAURY.**

BLUCHILL, v. du Maine (États-Unis); à 4 l. S. E. de Penobscot. — Chaîne de mont. du New-Hampshire, qui se termine dans l'Ét. de New-York.

BLUE-RIDGE, partie la plus or. des monts Allegany, dans la Pensylvanie et la Géorgie. Le passage du Potowmack, à travers ces mont., offre un des aspects les plus terribles de la nature.

BLUE-RIVER, riv. qui se jette dans l'Ohio. Lat. N. 34. 41. l. O. 89. 12. — *Water*, riv. de la Géorgie (Ét.-Unis); emb. au Tennessée. Lat. N. 34. 41. l. O. 89. 54.

BLUMENAU, pet. v. du cercle d'Olmutz (Moravie); à 2 l. O. de Prosnitz.

BLUMENFELD, pet. v. du cerc. du Danube (gr. d. de Bade); à 8 l. N. O. de Constance. — Pet. v. du Wurtemberg; à 7 l. S. O. de Nellenberg.

BLUMENTHAL, vallée d'Alsace (H.-Rhin), sur les rives de la Blum; divisé en deux part., celle de Murbach et celle de Gelbweiler. — B. du gr.-d. de Brême (Hanovre); à 4 l. N. O. de Brême. Voy. **BLOEMENDAAL.**

BLUMEREY, *Doulevent*, H.-Marne (Champagne).

BLUSSAGEAUX, *l'Ile-sur-le-Doubs*, Doubs (Fr.-Comté).

BLUSSIANS, *id.* id.

BLYE, *Ambérieux*, Ain (Bugey).

— *Lons-le-Saulnier*, Jura (Fr.-Comté).

BÔ, groupe de 6 à 7 pet. îles de la mer des Indes. Lat. S. 1. 17. l. E. 124. 5.

BÔ (le), *Harcourt*, Calvados (Normandie).

BOAD, v. de l'Orissa (Ind.) sur le Mahanuddy; à 36 l. O. de Cuttack. Lat. N. 20. 50. l. E. 81. 58.

* **BOARIA**, contrée où s'établirent les Boii, lorsque les Marcomans les eurent chassés du Boiohemum; auj. la *Bavière*.

* **BOAS** ou **BATHYS**, riv. de l'As.-Min., entre l'Arménie et le Pont; emb. au Pont-Euxin, dans le voisin. de la Colchide: très-rapide. C'est auj. le *Batoun*, dans l'Arménie.

BOAST, *Pau*, B.-Pyrén. (Béarn).

* **BOATIUM-CIVITAS**, v. de la Novempopulanie, habitée par les Tarbelliens; la même que Lapurdum (*Bayonne*).

BOAVISTA, b. de la prov. de Para (Brésil), sur le fl. des Amazones, près de la v. de Curupa.

BOBAN, v. d'Arabie, à 12 l. S. de Saade.

BOBANASA, riv. cons. de la prov. de Quixos et Macas (Quito).

BOBBIO ou **BOBLO**, pet. v. épisc. du Milanais (Ét.-Sardes), sur la Trebia: 3,000 hab. A 12 l. N. E. de Gênes. — Vill. du Piémont, près de Lucerne; sur la Pellice.

BOBENHAUSEN, pet. v. du c. de Hanau (gr.-d. de Hesse-Darmstadt); à 1 l. de Francfort-sur-le-Mein.

BOBERKA, pet. v. du cerc. de Brzezan, dans la Gallicie autrichienne.

BOBERSBERG, pet. v. de la Nouv.-Marche de Brandebourg (Prusse), sur la Bober; à 25 l. E. S. E. de Berlin.

BOBILIE, v. et forter. du Cicacole (Ind.), où périt, avec toutes ses troupes, le souverain de ce pays, en 1757. A 12 l. O. de Cicacole.

BOBINGEN, pet. v. du cerc. du H.-Danube (Bav.); à 3 l. S. d'Augsbourg.

BOBIO ou **BIOBO.** Voy. **BIOBIO.**

BOBITAL, *Dinan*, Côtes-du-Nord (Bretagne).

BOBRAVA (le Haut et le Bas), 2 b. de la Moravie; à 9 l. N. O. de Brunn.

BOBROV, v. de Russie; gouv. et à 25 l. E. de Woronetz. Chevaux sauvages, dans le step ou désert du voisinage.

BOBRYSK, pet. v. du gouv. de Minsk (Russie); à 12 l. O. de Rogutchev.

BOBURES, pp. de la Terre-Ferme (Amér. mér.); au S. du lac Macaraïbo.

BOCALORO, île près de la côte de Veragua (Nouv.-Espagne). Lat. N. 9. 12. l. O. 84. 36.

* **BOCANUM HEMERUM**, Maroc.

BOCAS DOS (Rio de), riv. cons. du Brésil; so. au pays des Bacares et des Cariputangas, se joint au Tajipuru, emb. au Toccantins.

BOCASSE (le), *Rouen*, Seine-Infér. (Normandie).

BOCAT ou **BOCALABEEK**, vall. délicieuse de Syrie, entre le Liban et l'Anti-liban; ruines de Baalbeck.

BOCCA, pet. v. du roy. Lomb.-Vénit.; à 2 l. N. N. E. de Sabionetta.

BOCCA-DEL-DRAGO, détr. entre l'île de Trinidad et le continent de l'Amérique.

BOCCA-DI-LUPO. Voy. **THERMOPYLES.**

BOCCAGE (le), joli pet. pays de Norm., faisant part. des dép. du Calvados et de la Manche; 15 l. de large sur 17 de long. Ch.-l., Vire.

BOCCANGE, *Boulay*, Moselle (Lorr.).

Digitized by Google

BOCCHETA (la), passage étroit et très-difficile dans les Apennins, à la séparation du territ. de Gênes et de la Lomb.; forcé par les Franç en 1796. A 8 l. N. O. de Gênes.

BOCÉ, *Baugé*, Maine-et-Loire (Anjou).

BOCENAY, b. marit. du c. de Cornouailles (Angl.); à 3 l. E. de Launceston.

* **BOCENUM**, Bolsano.

BOCERVILLE, *Nancy*, Meurthe (Lorr.). On y voyait une belle Chartreuse.

BOCHERVILLE, *Bourgthéroude*, Seine-Inf. (Norm.). Anc. abb. de bénédictins.

BOCHET (le), *La Ferté-Gaucher*, Seine et Marne (Brie).

BOCHNIA. Voy. **BOSCHNIA**.

* **BOCHONIUM**, Bouchain.

BOCINO, *Bucino*, pet. v. de la Princ.-Citér. (roy. de Naples); à 6 l. S. de Conza.

BOCKAU, pet. v. du cerc. d'Erzgebirge (Saxe); à 7 l. S. O. de Chemnitz.

BOCKELNBOURG, pet. v. du Holstein (Danemark).

BOCKENEM ou BOKENM, pet. v. du Hanovre, sur la Nette; princip. et à 5 l. E. de Hildesheim.

BOCKENHEIM (le Gr. et le pet.), deux b. du gr.-d. de Hesse, près d'Alzey : chât. au Pet.-Bockenheim. — B. de l'élector. de Hesse; à 1 l. de Francfort-sur-le-Mein.

BOCKHOLT, pet. v. et baill. de Prusse, dans la princ. et à 3 l. O. S. O. de Munster.

BOCKHORST, pet. v. du Dan., à 5 l. de Holstein.

BOCKING, b. du c. d'Essex (Angl.), sur la Pant; à 12 l. N. E. de Londres.

BOCKUM, v. du distr. d'Arnsberg (Westphalie pruss.). 2,000 hab. A 8 l. N. E. de Dusseldorf.

BOCQUEGNEY, *Mirecourt*, Vosges (Lorr.).

BOCQUENCE-LA-TOUCHE, *L'Aigle*, Orne (Normandie).

BOCQUIAUX, *Saint-Quentin*, Aisne (Pic.).

BOCSOSEL, *Bourgoin*, Isère (Dauphiné).

BOCULO, v. de l'intér. du Monomotapa (Afr. mér); à 72 l. E. de Lena.

BOCZKI, pet. v. de la prov. de Bialystock (Russie); 1,400 hab. A 2 l. S. O. de Bielsk.

BODACHCAT, v. de la Gr.-Tartarie.

BODAREL, v. de l'Irac-Arabi, sur le Tigre, à 7 l. N. N. O. de Bagdad.

BODEFELD, b. du g.-d. du B.-Rhin (Prusse); à 7 l. E. d'Arensberg.

BODEGEM-SAINT-MARTIN, c. de la prov. du Brab. (Belg.), près de Bruxelles. 770 hab.

BODEGNÉE, c. de la pr. de Liége (Belg.), près de Huy. 380 hab.

BODEGRAVE, b. de Holl., à 2 l. et dem. O. de Werden.

BODEINSTEIN, v. et baill. de l'évêché de Bamberg (Bav.), sur la Putlach.

BODEN, v. du Dowlatabad (Ind.); à 9 l. N. O. d'Indelovay.

BODENA, pet. v. de la Macédoine (Turq. d'Eur.), sur le Kutchuk-Karasou, au N. d'Agostos.

BODENDO, v. de la Caramanie (Anatolie); à 25 l. O. de Marasch.

BODENHAUSEN, b. de l'élector. de Hesse-Cassel; à 7 l. E. N. E. de Cassel. Anc. baronnie.

BODENHEIM, b. du gr.-d. de Hesse, sur le Rhin, entre Oppenheim et Mayence. Bon vin au territ.

BODENSTEIN, pet. v. de Moravie; à 4 l. N. E. de Prerau.

BODENWERDER, pet. v. du roy. de Hanovre, sur le Weser; à 3 l. N. E. de Bevern. Comm. de toiles.

BODEO (le), *Quintin*, Côtes-du-Nord (Bret.).

BODGRAVE, b. de Holl., près d'Utrecht; brûlé, dépeuplé et ravagé par Luxembourg en 1672.

BODGURVA, v. d'Anatolie (Turq. As.); à 9 l. S. S. O. de Kastamoni.

BODILIS, *Landivisiau*, Finist. (Bret.).

* **BODINCOMAGUS**. Voy. **INDUSTRIA**.

* **BODINCUS**, le Pô.

BODIO, b. du cant. du Tésin (Suisse), sur le Tésin.

BODIVIT, *Quimper*, Finist. (Bret.).

BODMANN, b. du dist. de Stokach (gr.-d. de Bade).

BODMIN ou BODMAN, *Voliba*, b. du c. de Cornouailles (Anglet.); à 10 l. N. E. de Falmouth. Deux d. p. au parlement.

BODONITZA, vill. de Grèce, sur le mont Œta.

* **BODOTRIA ou BODERIA ÆSTUARIUM**, sorte de g. sur la côte E. de la Gr.-Bret., séparant en gr. part. la Bret. rom. de la Bret. barbare; auj. le *go. d'Édimbourg*.

BODOU, *Lannion*, Côtes-du-N. (Bret.).

BODROG, riv., chât. et c. de Hongrie. La riv. sort des monts Krapacs, et se jette dans la Theiss à Tokai; le chât. sur le Danube, à 11 l. S. E. de Colocza.

BODRUM ou BOUDROUM, pet. v. de la Caramanie (Anatolie), à l'entrée d'une baie consid.; avec un p. très-fréq., surtout par les Turcs. Ruines d'*Halicarnasse*. Lat. N. 37. l. E. 25.

BODRUN ou BODROUN, l'anc. *Teos*, v. et p. de mer de la Turq. As., sur le g. de Scalanova; avec une forter. A 5 l. de Smyrne. Lat. N. 38. 16. l. E. 25. 15.

BODUNGEN, pet. v. du dist. d'Erfurt (Prusse), sur la Bode; à 2 l. N. de Bleicherode. — (le Pet.) b. de Saxe, à la Prusse, près de Bodungen.

BODWAR, pet. v. du Wurtemberg, sur la Bude; à 4 l. N. de Stuttgard. Bon vin au territoire.

BOÉ, *Agen*, Lot-et-Gar. (Agén.).

* **BOÈBE**, v. de Thessalie, sur le lac Boébéis, au S. E. de Larisse. On en prit les habit. pour peupler la v. de Démétriade.

BOÉCÉ, *Mortagne-sur Huisne*, Orne (Perche).

BŒCHOLT, pet. v. de Prusse, sur l'Aa; à 8 l. N. de Wesel.

BŒDGEROENS, chaine de pet. îles, dans une vaste baie de la mer Pacif. mérid. Lat. S. 2. 25. l. E. 135. 13.

BOEDIC (île de), *Vannes*, Morbihan (Bret.),

BOEDODO, vill. du Benin (Afr.), près l'emb. de la Formosa.

BŒHMERWALD, une des plus hautes mont. de l'Allem., entre la Bohême et la Bavière.

BŒHMISCHBROT, pet. v. de Bohême, à 2 l. de Prague. Mines au territoire.

BŒHMISCHBRUCK, b. de Bav., sur la Pfreimd. Forges; manuf. de verre et de glaces.

BŒHMISCH-KAMNITZ, v. du cerc. de Leutmeritz (Bohême) : 2,000 habit. Fab. de bas, blanchiss. de fil.

BŒHMISCH-LEIPA, v. du c. de Leutmeritz (Bohême), sur la Polsen : 5,000 hab. Verr., poteries.

BŒMISCH-WAIDHOFEN, pet. v. d'Autr., sur la Thaya. Fabr. de toiles.

BŒILH, B.-Pyrén. (Béarn). Deux vill. de ce nom, l'un à 3 l., l'autre à 7 l. de *Pau*. Anc. baronn. —, *Vic-en-Bigorre*, H.-Pyrén. (Gasc.).

BOEILHO, *Pau*, B.-Pyrén. (Béarn).

BOEKHOLT, c. de la pr. du Limb. (Belg.) à 4 l. de Ruremonde. 150 hab.

BOEKHOLTZ, c. de la pr. du Limb. (Belg.) à 3 l. et un quart de Maestricht. 820 hab.

BŒLA-COMBA, roy. de l'île des Célèbes, soumis aux Holl.

BOELHE, c. de la pr. de Liége (Belg.) à 2 l. E. de Waremme. 350 hab.

Digitized by Google

BŒN, ch.-l. de cant., rel. de p., près du Lignon; arr. et à 5 l. N. O. de Montbrison, 7 l. de *Roanne*, Loire (Forez). Papet. : patr. de l'abbé Terray.

BŒNCOURT, *Abbeville*, Somme (Pic.).

BŒNITZ, v. de Hongrie, à peu de dist. d'Agria.

BOEO, cap à l'extrém. occid. de la Sicile; autref. le prom. de *Lilybée*.

BŒRKOE. Voy. ABLAI.

BOERKOS. Voy. BORAES.

BOES (St.-), *Orthès*, B.-Pyrén. (Béarn).

BOESCHEPPE, *Bailleul*, Nord (Flandre).

BOESINGE, com. de la prov. de la Flandre occ. (Belg.), près d'Ypres, 1,800 hab.

BOESNE, *Senlis*, Oise (Ile-de-France).

BOESSE, *Pithiviers*, Loiret (Gatinais).

— Sauzay, *Argenton-Château*, Deux-Sèvres (Poitou).

BOETE (Ile de), *Vannes*, Morbihan (B.-Bret.).

BŒUF, *Le Péage* (*Isère*), Loire (Lyonnais).

— Couronné, *Houdan*, Seine-et-Oise (Ile de Fr.).

BŒUF (le), pet. v. de la Pensylvanie (Ét.-Unis); à 5 l. S. du lac Erié.

BŒUFS (les), *Bapaume* (*Pas-de-Calais*), Somme (Picardie).

BŒUIL, *Saint-Junien*, H.-Vienne (Marche).

BŒUR ET BURET, c. de la prov. de Luxembourg (Belg.), à deux l. de Bastogne, 370 hab.

BŒURS-EN-OTHE, *Villeneuve-l'Archevêque*, Yonne (Champagne).

BOEVANGE, SUR L'ATTERT, ET BROUCH, c. de la prov. du Luxembourg (Belg.), à 2 l. de Mersch, 570 hab.

BOEVANGE, TROINE ET HAMIVILLE, c. de la prov. du Luxembourg (Belg.), à 2 l. et un quart de Clairvaux, 770 hab.

BŒZEGHEM, *Aire-sur-la-Lys* (*Pas-de-Cal.*), Nord (Artois).

BOFFLES, *Auxy-le-Château*, Pas-de-Calais (Artois).

BOFFRE, *Vernoux*, Ardèche (Vivarais).

BOFZHEIM, *Benfeld*, B.-Rhin (Alsace).

BOG (le), *Hypanis*, gr. riv. de Pologne, qui borde l'Ukraine; emb. au Niéper à Oczakow. — Riv. du New-Hampshire (Ét.-U.); emb. au Connecticut.

* **BOGADIUM**, Fritzlar.

BOGAERDE, c. de la prov. du Brabant (Belg.), près de Hal et à 4 l. de Bruxelles, 850 hab.

BOGAFIORD, go. de la côte d'Irlande.

BOGANOW, pet. v. de Bohême; au cerc. et à 2 l. S. de Chrudim.

BOGAROVSKOI, v. du gouv. et à 50 l. N. de Tobolsk (Sibérie).

BOGAS, v. de la B.-Égypte, sur le Nil; à 1 l. S. de Damiette.

BOGAZI, v. du Diarbeck (Turq. As.); à 18 l. O. de Diarbekir.

BOGDANOWKA OU MELITOPOLIS, pet. v. du gouv. de Tauride (Russie).

BOGDIROTZ, pet. v. de Sibérie; à 2 l. N. O. d'Atchinsk.

BOGDOI, vaste pays de la Tartarie, au N. et sous la dépendance de la Chine.

BOGDOIGSKOI, lac de la Russie, gouv. du Caucase; à 10 l. S. E. de Tchernolarsk. Salines.

BOGDOIS (les). Voy. NIUTCHE.

BOGENDORF, b. de la Silésie. Mines de cuivre et de plomb.

BOGENSÉE, pet. v. du Dan., sur la côte N. de l'île de Fionie; à 5 l. N. O. d'Odensée.

BOGESUND, *Bogesunda*, b. de Suède (Westro-Gothie); à 28 l. E. de Gottenbourg. Bataille en 1520, entre les Danois et les Suédois.

BOGGAM, v. du Bahar (Ind.), sur le bord or. de la Gundack. Lat. N. 27. 10. l. E. 82. 10.

BOGI, *Annonay*, Ardèche (Vivarais).

BOGILCUND, distr. de la prov. d'Allahabad (Ind.), arrosé par la Soane. Cap., Ouwah.

BOGLIASCO, b. des Ét.-Sardes; à 1 l. et demie de Gênes.

BOGLIPORE OU BHAGELPORE, v. cap. d'un distr. consid. du même nom, dans le Bahar (Ind.), sur le Gange. Manuf. de soie et coton. Lat. N. 25. 11. l. E. 84. 30.

BOGMUTTY, riv. d'Asie; so. au Thibet, emb. au Gange près de Monghiri (Bahar).

BOGNA, près Corte, *Bastia* (Corse).

BOGNOR, b. du c. de Sussex (Angl.); à 25 l. de Londres. Bains.

BOGNY-LÈS-MURTIN, *Mézières*, Ardennes (Champagne).

BOGODOUKHOV, v. consid. du gouv. de Kharkov (Russie) : 7,000 hab. A 32 l. N. N. O. de Karkov.

BOGOGNANO, *Ajaccio* (Corse).

BOGOIAVLENSKOI, v. de Sibérie, sur la Tchulim; à 50 l. N. N. E. de Tomsk.

BOGORODISK, v. de Russie, ch.-l. de cerc., gouv. et à 7 l. E. S. E. de Toula : 5,000 hab. — Autre, gouv. et à 17 l. S. S. E. d'Archangel.

BOGORODSK, v. de Russie, ch.-l. de cerc., sur la Kliasme; gouv. et à 10 l. E. de Moscou.

BOGOTA (Rio de), riv. cons. du nouv. roy. de Grenade (Amér. mérid.); a sa so. près de la v. de Santa-Fé, et forme la superbe cataracte de 570 pi. de haut, dite de Tequendama. — Riv. de la prov. d'Atacames (Quito.)

BOGOTO, v. cap. de la Nouv.-Grenade (Terre-Ferme). Mines d'or. Lat. N. 4. l. O. 76. 13.

BOGOTOI OU BOGUTYE, pet. v. de Russie, au gouv. et à 18 l. S. O. de Koursk.

BOGRAS, v. de Syrie.

* **BOGUS**, riv. Voy. HYPANIS.

BOGWANGOLA, v. du Bengale, sur le Gange; commerç. et dans un état florissant. Lat. N. 24. 21. l. E. 86. 9.

BOGWANPORE, v. du Bahar (Ind.). Lat. N. 25. l. E. 81. 26.

BOHAIN, b. de Picardie (Aisne), ch.-l. de cant., sous-inspect. forest.; arr. et à 5 l. N. N. E. de *Saint-Quentin*. Foire de 3 j. le 15 nov. : bestiaux de toute espèce. Manuf. de schals façon cachemire, linons, batistes, mousselines, gazes en soie : 2,000 hab.

BOHAIRE (St.-), *Blois*, Loir-et-Cher (Blaisois).

BOHAL, *Ploërmel*, Morbihan (Bretagne).

BOHALLE, *Angers*, Maine-et-Loire (Anjou).

BOHAN, c. de la pr. de Namur (Belg.), à 3 l. de Gedinne, 550 hab.

BOHARS, *Brest*, Finistère (Bretagne).

BOHARY, v. du Guzerate (Ind.); à 10 l. E. de Surate.

BOHATTEBA, v. de la Palestine, près d'Acre.

BOHAZ, *Bourg-en-Bresse*, Ain (Bresse).

BOHÊME, l'un des 39 états de la confédération germanique, et dépendant de l'empire d'Autriche. Il est compris entre 48° 47′ et 51° 5′ de lat. N., et entre 9° 42′ et 14° 29′ de long. E. Ses bornes sont : au N. les états Prussiens et le roy. de Saxe; et au S. l'arch. d'Autriche, la Bavière et la Moravie. Sa superficie totale est de 2649 l. c.; quatre grandes chaînes de montagnes, dont les plus hauts sommets sont couverts de neiges éternelles, l'entourent et l'isolent, pour ainsi dire, au sein même de l'Europe : ces montagnes sont, la chaîne du Boehmerwald, qui court du S. E. au N. O. et rejoint celle de l'Erzebirge; celle-ci qui, s'étendant du S. O. au N. E., se rattache

Digitized by Google

au Riesen-Gebirge ; et cette dernière chaîne, qui se réunissant aux monts Moraves rejoint le Boehmerwald, et ferme ainsi ces grandes et imposantes limites. L'Elbe et ses affluents arrosent ce pays, remarquable surtout par la beauté de ses forêts. La température, très-variée en général, est froide dans la région des montagnes, et beaucoup plus douce dans celle des plaines. Le sol produit en abondance des grains de toute espèce : le houblon surtout est renommé pour sa supériorité ; le lin, le chanvre, les arbres à fruits et la vigne sont au nombre des productions de ce pays ; les bestiaux sont nombreux, ainsi que les animaux domestiques, les chevaux, le gibier, la volaille, et le poisson qui abonde dans les lacs et les étangs, au nombre de plus de 20,000. Les eaux minérales sont aussi une des richesses de la Bohême : les plus renommées, telles que celles de Sedlitz, de Carlsbad, de Tœplitz et de Leimeritz, sont dans la partie sept. Nulle contrée non plus ne possède plus de mines que la Bohême, pays de montagnes, de roches granitiques et de terres volcaniques. Les mines d'or sont épuisées, dit-on, et les rivières seules, comme l'Iser, par exemple, continuent à charrier ce métal. Quant aux autres métaux de toute espèce, l'exploitation en est immense. Des progrès remarquables que l'industrie a faits depuis 20 ans, il est résulté de nombreuses manufactures dans tous les genres, et principalement en toiles, dentelles, blondes, chapellerie, et surtout verre de Bohême. Les princip. objets d'importation consistent en soie, coton, vins, eaux-de-vie, sel, mercure, fer, plomb, etc.; ceux d'exportation, en grains, houblon, fruits, chevaux, peaux de lièvres, et produits des manufactures et des mines ; mais les difficultés de communications et de transport qu'offrent continuellement les limites naturelles de ce pays seront toujours un obstacle à son commerce extérieur. Établissements publics ; académie des sciences, université des sciences, société des arts, école polytechnique, école normale, 24 gymnases, institutions particulières, écoles industrielles, etc. Les habitants sont robustes, actifs et laborieux ; on trouve parmi eux trois nations princip. : les Slaves, les Allemands et les Juifs. Religion : protestantisme et catholicisme ; ce dernier domine. 4 classes divisent la nation : le clergé, la noblesse supér. ou seigneurs, la noblesse infér. ou chevaliers, et la classe des villes royales. Le roi a un pouvoir absolu, mais limité par les états qui votent les impôts. La monarchie est héréditaire dans les deux lignes. Un seul dist. pour toute la Bohême en 16 cercles : Beraun, Bidschow, Budweis, Bunzlau, Chrudim, Czaslau, Einbogen, Kaurzim, Klattau, Koniggratz, Leimeritz, Pilsen, Prachin, Rakonitz, Saatz et Tabor ; 3,276,000 hab. Prague est la capitale de toute la Bohême.

BOHÊME ou BOHEMIA, riv. cons. du Maryland Ét.-U.; emb. à la riv. d'Elk.

BOHÉMIENS. Voy. ÉGYPTIENS.

BOHERIES, *Guise*, Aisne (Picardie). Anc. abb. de bernardins.

BOHOL, île de la mer des Indes (une des Philippines) : 12 l. de long, 7 de large ; au N. de Mindanao. Mines d'or. Lat. N. 10. l. E. 121. 35. — V. de l'île des Célèbres, à l'emb. d'une riv. du même nom. Lat. N. O. 58. l. E. 119. 26.

BOHON, *Carentan*, Manche (Normandie).

BOHUS. Voy. BAHUS.

* **BOIA**, v. de la Gaule chez les Boii ; aujourd'hui détruite. — *Cæsaris*, Bourbon l'Archambault.

BOIA, v. de la Gr.-Bucharie, à 2 l. N. de Termed.

BOIABAD, v. d'Anatolie, à 10 l. S. E. de Castemena.

BOIANO, *Bovianum*, pet. v. épisc. du c. de Molise (roy. de Naples), au pi. de l'Apennin ; à 18 l. N. E. de Naples. C'est l anc. *Pentris*, cap. des Samnites, prise par Fulvius et Sylla.

BOICHE (le), *Dôle*, Jura (Fr.-Comté).

BOIENHOVEN, c. de la pr. du Brab. (Belg.), à 1 l. de Léau, et 5 l. un quart de Louvain. 120 hab.

BOIGNÉE, c. de la pr. du Hain. (Belg.) à 2 l. 3 quarts de Charleroi. 285 hab.

BOIGNEVILLE, vill. de la Beauce (Seine-et-Oise), arr. d'Étampes. Pop., y compris les ham. de *Touvault*, d'*Argeville*, de *Prinraux*, et les fermes de *St.-Val* et des *Crenaux*, env. 400 hab. Terr. en lab., chenevières et prairies : chât. d'*Argeville*, anc. fief., dans une vallée, sur la riv. d'*Essonne*. A 14 l. et dem. S. de Paris, 2 l. et dem. S. O. de *Milly*.

BOIGNEVILLE, anc. chât. Voy. YERMENONVILLE.

BOIGNY, *Orléans*, Loiret (Orléan.). Anc. ch.-l. de l ordre de St.-Lazare.

—, *La-Ferté-Aleps*, Seine-et-Oise (Gatinais).

* **BOII** (*les Boiens*), nat. puissante de la Gaule, au centre, entre les Bituriges et les Arverni ; paraissent avoir eu de l'affinité avec les Celtes et les Tectosages. Avant l'ère chrét., de nombr. colonies de ce pp. se répandirent en diverses contr. de l'Europe, d'où, 1. les *Boii* d'Ital., vers la mer Adriat., au S. des bouches du Pô, ch.-l. Bononia ; occupaient ce qu'on appelle auj. le *Bolonais* et une part. de la *Romagne*. 2. Les *Boii* de Germanie, dans le Boiohemum (*la Bohême*), et ensuite, chassés par les Marcomans, dans la Boaria (*Bav.*). 3. Les *Boii* fixés dans la Gaule au territ. des Éduens, dans la part. sept. du *Bourbonnais*, et au S. du *Nivernais*. On pense qu'ils avaient quitté la Germanie pour porter du secours aux Helvétiens, et qu'ils restèrent dans la Gaule après le massacre de ces derniers par César. 4. Les *Boii* d'Asie, qui s'avancèrent, sous Brennus leur chef, jusqu'à Bysance (278 ans avant notre ère), pénétrèrent ensuite dans l'Étolie et l'Ionie, et donnèrent au pays où il se fixèrent, le nom de Galatie. 5. Les *Boii* ou *Buies*, pp. aux confins de la Novempopulanie, sur la côte de l'Océan et au S. O. des Bituriges Vivisci. On les appelait aussi *Picei*, parce qu'une de leurs princ. occupations était d'extraire la résine des pins. Leur territ. a formé depuis le *pays de Buch* (Gironde).

BOIL (St-), *Buxy*, Saône-et-Loire (Bourg.).

BOINCK, v. cap. d'un distr. du même nom, dans le Daghestan (Perse) ; à 9 l. N. N. O. de Derbend.

BOINE, riv. de la pr. de Leinster (Irl.), au N. de Dublin ; célèb. par la bat. qu'y perdit Jacques II, en 1690, et où fut tué le maréchal de Schomberg.

BOINEBOURG, pet. v. de la B.-Hesse ; à 10 l. O. d'Eisenach. Anc. comté.

BOING (St-), *Lunéville*, Meurthe (Lorr.).

BOINITZ, v. du c. de Zolnoch (Hongrie) ; à 4 l. N. O. de Kremnitz. Bains d'eau minérale ; abonde en safran.

BOINVEAU (Gr.- et Pet.), *Étréchy*, Seine-et-Oise (Ile-de-France).

BOINVILLE, vill. de l'Ile-de-Fr. (Seine-et-Oise), arr. de Mantes : 300 hab. Grains, vignes et bois. A 10 l. et dem. de Paris. 1 l. et dem. S. E. de *Mantes*.

BOINVILLE-LE-GAILLARD, vill. du Hurepoix dans l'Ile-de-Fr. (Seine-et-Oise). arr. de Rambouillet. Pop., y comp. les ham. du *Breau-sans-Nappe*, *Bretonville* et la ferme de *Villeroy*, env. 300 hab. Terres en labour ; chât. antique au *Breau-sans-Nappe*, avec de beaux jardins et un parc immense. A 15 l. et dem. S. O. de *Dourdan*.

BOINVILLE, *Étain*, Meuse (Barrois).

BOINVILLIERS, vill. de l'Ile-de-Fr. (Seine-et-Oise), arr. de Mantes : env. 300 hab. y compris les mais.

Digitized by Google

isol. des *Binots*. Grains, bois et vignes. A 12 l. et dem. O. de Paris, 2 l. S. de *Mantes*.

* **BOIOARIENS**, pp. de Germ. (*Bav.*), originaires des *Boii*, essayèrent, sous Honorius, de secouer le joug romain; ils s'établirent au-delà du Danube, sous la protection de Théodoric, roi d'Austrasie.

* **BOIODURUM**, v. du Noricum, fondée par les *Boii* de Germanie, au confl. de l'OEnus et du Danube; auj. *Innstadt*.

* **BOIOHEMUM**, pays à l'E. de la Germanie, entouré par les monts Hercyniens et habité successivement par les Boii, les Marcomans, et une nat. sarmate qui l'occupe encore auj. (*la Bohême*).

BOIRE. Voy. GRAND-BOIRE.

BOIRON, *Aumale* (*Seine-Inférieure*), Somme (Normandie).

BOIRY-BECQUEREL, *Arras*, Pas-de-Calais (Artois).
— Notre-Dame, *id.* id.
— Saint-Martin, *id.* id.
— Sainte-Rictrude, *id.* id.

BOIS, *Saint-Genis*, Char. Infér., (Saintonge).
— (le), *St.-Martin-de-Ré*, Charente-Inférieure (Saintonge).
— (les, *Houdan*, Seine-et-Oise (Ile-de-France).
— (les), pet. v. du cant. de Berne (Suisse).
— (Lac des), lac du pays des Creeks, à l'O. du Canada (Amér. sept.).
— (St.-), *Bellay*, Ain (Bugey).
— André, *Rugles*, Eure (Normandie).
— Arnault, *id.* id. Fabr. d'épingles.
— au-Moine (le), *Vendôme*, Loir-et-Cher (Beauce).
— aux-Moines, *Songeons*, Oise (Beauvoisis). Fabr. de lunetterie.
— Auzeray, *Rugles*, Eure (Normandie).
— Banal, *Dôle*, Jura (Franche-Comté).
— Baril, *Rugles*, Eure (Normandie).
— Belles, *Henrichemont*, Cher (Berry).
— Bellet, *Confolens*, Charente (Marche). Forges.
— Benatre, *Vire*, Calvados (Normandie).

BOISBERGUE, *Doulens*, Somme (Picardie).

BOIS-BERNARD, *Douay* (*Nord*), Pas-de-Calais (Flandre).
— Blancs (les), *Arpajon*, Seine-et-Oise (Ile-de-France).
— Boudran, chât. Voy. FONTENAILLES.
— Breteau (le), *La-Grauile*, Char. (Angoumois).

BOISBRIARD, *Corbeil*, Seine-et-Oise (Ile-de-Fr.).

BOIS-CHALAND, *id.* id.
— Champbeault, *Etampes*, Seine-et-Oise (Beauce).

BOISCOMMUN, *Commeranum*, p. v. du Gatinais (Loiret), route de Pithiviers à Montargis : 1,170 hab. A 5 l. O. de Montargis, 28 S. de Paris.

BOIS-D'AGEUX, *Verberie*, Oise (Picardie).
— d'Amont, *Morey*, Jura (Fr.-Comté); vill. digne de l'attention des voyageurs. Fabr. de boîtes et de caisses d'horloge en bois peint.

BOIS-D'ANNEBOURG (le), *Rouen*, Seine-Infér. (Normandie).

BOIS-D'ARCY, vill. de l'Ile-de-Fr. (Seine-et-Oise), arr. de Versailles; entre des bois et des étangs. Pop., y compris le ham. de *La Tremblée*, env. 500 hab., product. de peu de valeur. A 5 l. et dem. O. de Paris; 1 l. et dem. O. de *Versailles*.

BOIS-D'ARCY, *Vermanton*, Yonne (Bourgogne).
— d'Ardon, *Dourdan*, Seine-et-Oise (Ile-de-Fr.).
— de-Céné, *Challans*, Vendée (Poitou).
— de-Champs (les), *Bruyères*, Vosges (Lorr.).

* **BOIS-DE-JABÈS**, forêt à la demi-tribu de Manassès, au-delà du Jourdain, où les habit. de Jabès enlevèrent Saül et Jonathas.

BOIS-DE-GAND, *Scellières*, Jura (Fr.-Comté).

BOIS de-la-Pierre (le), *Noé*, Hte.-Gar. (Lang.).
— de-Lihus, anc. fief. Voy. LIHUS et NOYVILLERS.

BOISDENEMETS, chât. *Le Tilliers-en-Vexin*, Eure (Normandie). Voy. AUTEVERNE.

BOIS-D'EPENCE (le), *Sainte-Menehould*, Marne (Champ.). Manuf. de faïence.

* **BOIS-D'EPHRAÏM**, la plus gr. forêt de Judée, dans la tribu de Gad. Absalon y fut défait et tué par Joab, qui le trouva suspendu par les cheveux à une branche d'arbre.

BOIS-DE-ROCHE, *Brioude*, Hte.-Loire (Auvergne). Verrerie.
— des-Faux (le), *Louviers*, Eure (Normandie).
— des-Hene (le), *Phalsbourg*, Meurthe (Lorr.).

BOIS-D'HAINE, com. de la prov. du Hainaut (Belg.), près de Seneffe, et à 3 l. de Charleroi, 540 hab.

BOIS-DE-LESSINES, com. de la prov. du Hainaut (Belg.), près de Lessines et à 7 l. de Tournay, 1,740 hab.

BOIS DE VILLERS, com. de la prov. de Namur (Belg.), à 2 l. un quart de Namur 1,120 hab.

BOISDIEU, *Epernon* (*Eure-et-Loir*), Seine-et-Oise (Beauce).

BOISDINGHEM, *St.-Omer*, Pas-de-Calais (Artois).

BOIS-D'OINGT (le), ch.-l. de cant.; arr. et à 3 l. S. de Villefranche. 31 l. de *Tarare*, Rhône (Lyonnais).

BOIS-DOMANIAUX, com. de la prov. d'Anvers (Belg.), près de Duffel et à 2 l. de Malines, 470 hab.

BOISDON, *Provins*, Seine-et-Marne (Brie).

BOIS-DU-CHÊNE, *Bonnières*, Seine-et-Oise (Mantois).

BOISEAU, *Paimbœuf*, Loire-Infér. (Bret.).

BOISEMONT, *Ecouis*, Eure (Norm.).
—, *Pontoise*, Seine-et-Oise (Ile-de-France) : env. 180 hab. Grains et bois : chât. A 9 l. et dem. N. O. de Paris.

BOIS-FOURGON, *Étréchy*, Seine-et-Oise (Ile-de-France).

BOISGASSON, *Claye*, Eure-et-Loir (Dunois).

BOIS-GAUTIER, *Brie-Comte-Robert*, Seine-et-Marne (Brie).
— *Buchy*, Seine-Infér. (Norm.).

BOISGELIN, *Paimpol*, Côtes-du-Nord (Bret.).

BOIS-GELOT, *Scellières*, Jura (Fr.-Comté).

BOISGENCELIN, *Evreux*, Eure (Norm.).

BOISGERVILLY, *Montauban*, Ille-et-Vilaine (Bretagne).

BOIS-GROLLAND, *Avrillé*, Vendée (Poitou). Anc. abbaye de bernardins.
— Guiart (le), *Bonnières*, Seine-et-Oise (Mantois).
— Guilbert, *Buchy*, Seine-Infér. (Norm.).
— Guillaume, *Mortagne-sur-Huisne*, Orne (Perche).
— Guillaume, *Rouen*, Seine-Infér. (Norm.). Briqueteries.
— Halbout (le), *Harcourt*, Calvados (Norm.).
— Hellain, *Pont-Audemer*, Eure (Norm.).
— Héroult, *Buchy*, Seine-Infér. (Norm.).

BOIS-HERPIN, vill. de la Beauce (Seine-et-Oise), arr. d'Etampes : environ 100 hab. Terr. en labour : chât. (anc. fief). A 14 l. et dem. S. de Paris, 21 l. et dem. S. E. d'*Etampes*.

BOIS-HIMONT, *Yvetot*, Seine-Infér. (Norm.).
— Hubert, *Conches*, Eure (Norm.).
— Hulin, *Bellemare*, Seine-Infér. (Normandie).
— Jambon, *Bonnières*, Seine-et-Oise (Mantois).
— Jean, *Montreuil-sur-Mer*, Pas-de-Calais (Picardie).
— Jérôme (le), *Vernon*, Eure (Norm.).
— la-Ville, *Baume-les-Dames*, Doubs (Fr.-C.).

BOISLE (le), rel. de p., *Abbeville*, Somme (Picardie).

Digitized by Google

BOIS-LE-COMTE, *Provins*, Seine-et-Marne (Brie).
BOIS-LE-DUC ou **BOS-LE-DUC**, *Sylva-Ducis*, v. du Brabant holl. (roy. de Holl.), au confl. de la Dommel et de l'Aa : approches défendues par les forts de Crèvecœur, Isabella, St.-Antoine, et par la citad. de Papen-Briel. Monum. remarq. : l'Église de St.-Jean. Pop. 15,000 hab. ; patr. de s'Gravesande. Fabr. d'étoffes de laine, coutellerie, quincaillerie, aiguilles ; gr. comm. de grains. Foire import. le 25 août. Marché de la mi-carême, 8 j. ; le dim. de la Passion, 8 j. ; le 24 juin, 1 j. ; le 4e dim. d'août, 8 j. ; le 2 déc., 6 j. Les Anglais y furent défaits par les Franç. le 14 sept. 1794. A 9 l. N. E. de Breda, 18 S. E. d'Amsterdam. Lat. N. 51. 42. l. E. 3. 5.
BOIS-L'ÉPICIER, *Houdan*, Seine-et-Oise (Ile-de-France).
BOIS-LE-ROY, *Pacy-sur-Eure*, Eure (Norm.). Fabr. de peignes.
BOIS-LE-ROY, vill. du Gatinais (Seine-et-Marne), arr. de Fontainebleau ; dans la forêt. Pop., y compris les ham. de *Sermaise*, *La Cave* et *Brolle*, env. 900 hab. Terr. en labour et en vignes. Deux belles mais. de camp. à Sermaise ; au hameau de *La Cave*, p. consid. sur la Seine pour l'export. des bois et des grès de la forêt de Fontainebleau. A 12 l. S. S. E. de Paris, 2 S. de *Melun*.
BOIS-LES-DAMES, *Buzancy*, Ardennes (Champ.).
— les-Moines, *Damvilliers*, Meuse (Lorraine).
BOISLEUX-AU-MONT, *Arras*, Pas-de-Calais (Artois).
— Saint-Marc, *id.* id.
BOIS-L'ÉVÊQUE, *Rouen*, Seine-Inférr. (Norm.).
— le-Vicomte, chât. Voy. MITRY.
— Mahiard, *Rugles*, Eure (Normandie).
— Mandé, *Arnac*, Haute-Vienne (Marche).
— Martin, *St.-André-de-Cubzac*, Gironde (Guienne).
BOISMAUX, *Arles*, Bouches-du-Rhône (Provence).
BOISMÉ, *Bressuire*, Deux-Sèvres (Poitou).
BOIS-MERCIER, *Étampes*, Seine-et-Oise (Beauce).
BOIS-MINARD, *id.* id.
BOISMONT, *Longwy*, Moselle (Lorr.).
—, *St.-Valery*, Somme (Picardie).
BOISMORAND, *Nogent-sur-Vernisson*, Loiret (Gatinais).
BOIS-MURIER, *St.-Vit*, Doubs (Fr.-Comté).
BOISNET, *Brionne*, Eure (Normandie).
BOIS-NORMAND, *Conches*, id.
— Nouvel, *Rugles*, id.
— Parguy, *Laon*, Aisne (Laonnais).
— Penthou, *Rugles*, Eure (Normandie).
— Preaux, chât. Voy. RUEIL.
BOISRAULT (le), *Poix*, Somme (Picardie).
BOISREDON, *Mirambeau*, Char.-Inférr. (Saintonge).
BOIS-RENAUT, *Étampes*, Seine-et-Oise (Beauce).
—, *Breteuil*, Oise (Picardie).
BOIS-ROBERT, pet. v. de l'Ile-de-Fr. (Seine-et-Oise), arr. de Mantes : y compris le ham. de *Labrosse* et le moulin *des Fontaines*, env. 280 hab. Grains et vignes. A 11 l. O. de Paris, 1 l. et dem. S. de *Mantes*.
BOIS-ROBERT (le), *Bellemare*, Seine-Inférr. (Normandie). Rel. de poste.
— Roger, *Coutances*, Manche (Norm.).
— Saussaye, *le Bourget*, Seine (Ile-de-Fr.).
BOISSAY, *Sablé* (*Sarthe*), Mayenne (B.-Maine).
—, *Buchy*, Seine-Inférieure (Normandie).
—, *Neufchâtel-en-Bray*, id.
BOISSE. Voy. BOUSSE.
BOISSE (la), *Montluel*, Ain (Bresse).
—, *Rignac*, Aveiron (Rouergue).
BOISSE (la), *Bergerac*, Dordogne (Périgord).
—, *Pithiviers*, Loiret (beauce).
—, *Castelnau-de-Mont-Ratier*, Lot (Quercy).
BOISSEAU, *Blois*, Loir-et-Cher (Blaisois).
—, *Trappes*, Seine-et-Oise (Ile-de-France).
BOISSEAUX-LA-MARCHE, *Angerville* (*Seine-et-Oise*), Loiret (Hurepoix).
BOISSÈDE, *l'Ile-en-Dodon*, Hte.-Garonne (Commuge).
BOISSEL, *Gaillac*, Tarn (Lang.).
BOISSELEAU, *La-Ville-aux-Clercs*, Loir-et-Cher (Vendomois).
BOISSÉ-LE-SEC, *La Ferté-Bernard*, Sarthe (Maine).
BOISSELLE (la), *Albert*, Somme (Picardie).
BOISSENVAL, *Angerville*, Seine-et-Oise (Hurepoix).
BOISSERON, *Sommières* (*Gard*), Hérault (Prov.).
BOISSET, *Maurs*, Cantal (Auvergne).
—, *Anduze*, Gard (B.-Lang.).
—, *St.-Pons*, Hérault (Lang.).
—, *Salins*, Jura (Fr.-Comté).
—, *Barjols*, Var (Prov.).
— (le), *Apt*, Vaucluse (Prov.).
— en-Rousset, *Montbrison*, Loire (Forez).
— Hennequin, *Pacy-sur-Eure*, Eure (Norm.).
— le-Châtel, *Bourgthéroude*, id.
— lès-Montrond, *Montbrison*, Loire (Forez).
— lès-Prevanche, *Pacy-sur-Eure*, Eure (Norm.).
— lès-Tiranges, *Craponne*, H.-Loire (Auvergne).
— Notre-Dame, *Roanne*, Loire (Forez).
BOISSETS, vill. de l'Ile-de-Fr. (Seine-et-Oise), arr. de Mantes : y compris la ferme de la *Grenouillère* et plus. mais. isol., env. 260 hab. Grains et bois. A 14 l. O. de Paris, 2 l. N. de *Houdan*.
BOISSETTE ou **BOISETTE**, vill. de l'Ile-de-France (Seine-et-Marne), sur le bord de la Seine, arr. et cant. de Melun : 180 hab. Vignoble, quelques mais. de camp. très-jolies. Fabr. de lacets. A 10 l. et dem. S. E. de Paris, 1 l. S. O. de *Melun*.
BOISSEUIL, *Limoges*, Hte.-Vienne (Limousin).
BOISSEY, *Croissanville*, Calvados (Normandie).
— la-Londe, *Mortrée*, Orne (Normandie).
BOISSEZON-D'AUGMONTEL, *Lastres*, Tarn (Languedoc). Fabr. de draps : 3,100 hab.
— de-Marviel, *Lacaune*, Tarn (Languedoc).
BOISSIA, *Lons-le-Saunier*, Jura (Fr.-Comté).
BOISSIÈRE (la), *Lisieux*, Calvados (Normandie).
— (la), *Bourganeuf*, Creuse (Marche).
— (la), *Montbelliard*, Doubs (Fr.-Comté).
— (la), *Evreux*, Eure (Normandie).
—, *Galvisson*, Gard (Languedoc).
— (la), *Gignac*, Hérault (Languedoc).
—, *Cahors*, Lot (Quercy).
— (la), *Craon*, Mayenne (Anjou).
— (la), vill. de l'Ile-de-Fr. (Oise), arr. de Rambouillet. Pop., y compris les hameaux de *la Basse-Boissière*, du *Passoir*, de l'*Abyme*, et autres maisons isolées, env. 500 hab. Grains, bois, bruyères ; chât. au ham. de *Basse-Boissière*. A 13 l. et dem. S. O. de Paris, 2 O. de *Rambouillet*.
BOISSIÈRE (la), vill. de l'Ile-de-Fr. (Oise), arr. de Beauvais. Pop., y compris les ham. de *Crèvecœur* et *Parfondeval*, environ 800 hab. Grains et bois, fabriq. de bois d'éventails et de cornes à lanternes : so. du *Rû de Méru* au hameau de Crèvecœur. A 12 l. et demie N. de Paris, 1 l. et demie S. E. de *Noailles*.
BOISSIÈRE (la), Seine (Ile-de-Fr.), *Banlieue*.
— (la), pet. vill. de la Brie (Seine-et-Marne), arr. de Coulommiers. Pop., y compris le hameau de la

Digitized by Google

Bosserote, 80 hab. Grains, bois, étangs. A 13 l. et dem. E. de Paris, 2 l. S. de *Coulommiers*.

BOISSIÈRE (la). Voy. SAINT-VRAIN.

— (la), *Bonnières*, Seine-et-Oise (Mantois).

— (la), *Epernon* (*Eure-et-Loir*), Seine-et-Oise (Beauce).

— (la), *La Ferté-Aleps*, Seine-et-Oise (Gatinais).

— (la), *Magny*, Seine-et-Oise (Vexin).

— (la), *Montfort-l'Amaury*, Seine-et-Oise (Ile-de-France).

— (la), *Neaufle*, Seine-et-Oise (Mantois).

— (la), *Trappes*, Seine-et-Oise (Ile-de-Fr.).

— (la), rel. de p., *Saint-Saen*, Seine-Inférieure (Normandie).

— la Petite), *Châtillon-sur-Sèvres*, Deux-Sèvres (Poitou).

— (la), *Aumale* (*Seine-Inférieure*), Somme (Normandie).

— d'Ans (la), *Périgueux*, Dordogne (Périgord).

— des-Landes (la), *Avrillé*, Vendée (Poitou).

— du-Doré (la), *Nantes*, Loire-Infér. (Bretagne).

— en-Gatine (la Haute), *Parthenay*, Deux-Sèvres (Poitou).

— sous-Châtonnay (la), *Orgelet*, Jura (Franche-Comté).

— sur-Bourcia (la), *Saint-Amour*, id.

— Thouarsaise (la), *Parthenay*, Deux-Sèvres (Poitou).

BOISSIRETTE, *Gourdon*, Lot (Quercy).

BOISSISE-LA-BERTRAND, vill. de l'Ile-de-France (Seine-et-Marne), arr. de Melun, au bas d'une colline sur la rive dr. de la Seine. Pop., y compris les ham. de *Beaulieu* et *Larrey*, 500 hab. Vignoble; belles maisons de campagne; situat. agr. A 10 l. S. E. de Paris, 1 l. et dem. O. de *Melun*.

BOISSISE-LE-ROI, vill. de l'Ile-de-France (Seine-et-Marne), arr. de Melun, sur la rive droite de la Seine : env. 280 hab. Grains, prés, vignes et bois; beau chât. A 10 l. S. E. de Paris, 1 l. et dem. O. de *Melun*.

BOISSON, *Saint-Ambroix*, Gard (Languedoc).

BOISSONNADE (la). *Rodez*, Aveiron (Rouergue).

BOISSY, *Franconville*, Seine-et-Oise (Ile-de-France).

— (Bas), *Pontoise*, id.

—, chât. et hameau de la Beauce (Eure-et-Loir), anc. fief. Voy. SAINT-LAURENT-LA-GATINE.

BOISSY-AUX-CAILLES, vill. du Gatinais (Seine-et-Marne), arr. de Fontainebleau, dans un fond entouré de rochers. Pop., y compris les hameaux de *Martinval* et *Mainbervilliers*, environ 410 hab. Grains et bois. A 18 l. S. de Paris, 1 l. O. de la Chapelle. *Malesherbes* (Loir.).

BOISSY-DE-LAMBERVILLE, *Bernay*, Eure (Norm.).

— en-Drouais, *Dreux*, Eure-et-Loir (Beauce).

— la Belle-Côte, *Rosny-sur-Seine*, Seine-et-Oise (Ile-de-France).

— l'Aillerie, vill. du Vexin (Seine-et-Oise), arr. de Pontoise, sur la pet. riv. de Viosne : env. 460 hab. Terr. en labour; carrières. A 8 l. et dem. N. O. de Paris, 1 l. et demie N. O. de *Pontoise*.

BOISSY-LA-RIVIÈRE, vill. de la Beauce (Seine-et-Oise), arr. d'Étampes. Pop., y compris les ham. de *Minas*, de *Bierville*, et part. de celui de *Mesnil-Gérault*, 300 hab. Terr. en labour; chât. et ferme, anc. fief. A 13 l. et demie S. de Paris, 1 l. et demie S. d'*Etampes*.

BOISSY-LE-BOIS, vill. du Vexin (Oise), arr. de Beauvais : env. 220 hab. Grains et bois; un chât. A 14 l. N. O. de Paris, 1 l. N. E. de *Chaumont*.

BOISSY-LE-CHATEL, vill. de la Brie (Seine-et-Marne), arr. de Coulommiers. Pop., y compris les ham. de *Fontenelle*, des *Brasses*, des *Granges*, *Sepense*, *Champ-Auger*, *Champ-Breton*, et quelques hab. isol., env. 1,060 hab. Terr. en labour, vignes et bois; anc. chât. fort, à moitié démoli et converti en une habitation très-agréable. A 15 l. E. de Paris, 1 l. E. de *Coulommiers*.

BOISSY-LE-CURÉ ou **LE-CUTÉ**, vill. du Hurepoix (Seine-et-Oise). arr. d'Étampes, autref. annexe de la paroisse de *Cerny*; env. 350 hab. Terr. en labour. A 10 l. et dem. S. de Paris, 1 l. 1 q. O. de la *Ferté-Aleps*.

BOISSY-LE-REPOS, *Montmirail*, Marne (Brie).

BOISSY-LE-SEC, vill. du Hurepoix (Seine-et-Oise). arr. d'Étampes; anc. seigneurie. Pop., y compris les ham. du *Rottoir* et de *Venant*, env. 800 hab. Grains, bois, et vignes; chât. flanqué de tourelles, nouvellement réparé, avec un parc magnifique et une citerne remarq. A 12 l. S. de Paris, 1 l. 3 q. N. O. d'*Etampes*.

—, *Damville*, Eure (Normandie).

—, *Verneuil* (*Eure*), Eure-et-Loir (Perche).

BOISSY-LES-GOMBRIES, *Nanteuil-le-Haudoin*, Oise (Ile-de-Fr.).

— Maugis, *Regmalard*, Orne (Perche). Tuilerie.

BOISSY-MAUVOISIN, vill. de l'Ile-de-Fr. (Seine-et-Oise), arr. de Mantes, gr. route de Caen. Pop., y compris les ham. de *la Belle-Côte*, du *Poirier-Godart*, de *la Folie-Pannier*, *la Fontaine-aux-Abeys*, *Blairy*, partie de *Hallot* et les maisons isolées de *la Vallée-aux-Peines*, env. 700 hab. Grains et vignes. A 14 l. O. de Paris, 2 l. et dem. O. de *Mantes*.

BOISSY-SAINT-LÉGER, vill. de l'Ile-de-Fr. Seine-et-Oise), arr. de Corbeil, grande route de Paris à Troyes; ch.-l. de cant. : env. 320 hab. Terr. en labour; châteaux de *Gros-Bois* et du *Piple*, remarq. par leurs superb. jardins et leurs parcs d'une gr. étendue; jol. mais de camp.; brasserie. St-Germain, évêque de Paris, au 6e siècle, rendit ce vill. fameux par ses miracles. Clovis II en donna le territ. aux moines de St.-Maur, dont St.-Babolein fut le prem. abbé. Sur l'emplacement de leur antique manoir fut bâti en 1725 le chât. du Piple qui appartint depuis au maréchal de Saxe. « Je reviens du Piple, où je suis la plupart du *tamp*, écrivait-il en 1750; la grange n'*ait* pas encore achevée. » A 4 l. et demie E. de Paris, 7 l. E. de Versailles.

BOISSY-SANS-AVOIR, *Montfort-l'Amaury*, Seine-et-Oise (Ile-de-Fr.); 500 hab. Grains et vignes. A 9 l. et dem. O. de Paris.

BOISSY-SOUS-SAINT-YON, vill. du Hurepoix, dans l'Ile-de-France (Seine-et-Oise), arrondissement de Rambouillet. Pop., y compris plus. habitat. isol., 850 individ. Grains et bois, carrières de pierres de grès; belles mais. de campagne. Ce vill. fut habité par l'abbé Penati, secrétaire d'ambassade du gr.-d. de Toscane, qui dota et embellit son église. A 8 l. 5 q. S. de Paris, 1 l. E. d'*Arpajon*.

BOIS-SAINT-DENIS (Petit), *La Capelle*, Aisne (Picardie).

— Ste.-Marie (le), *La Clayttе*, Saône-et-Loire (Bourgogne).

BOISTRUDAN, *La Guerche*, Ille-et-Vilaine (Bretagne).

BOISVILLE-LA-SAINT-PÈRE, *Chartres*, Eure-et-Loir (Beauce). Fabrique de bas. 770 hab.

BOISVILLETTE, *Chartres*, Eure-et-Loir (Beauce).

BOISY, *Roanne*, Loire (Forez). Ancien marquisat.

BOISYVON, *Villedieu*, Manche (Norm.).

BOITEAUX, *Dourdan*, Seine-et-Oise (Ile-de-Fr.).

—, *Montdidier*, Somme (Pic.).

Digitized by Google

BOITEAUVILLE, *Mantes*, Seine-et-Oise (Mantois).

BOITRON, *Sées*, Orne (Norm.).

—. *Rebais*, Seine-et-Marne (Brie). Anc. baronnie.

BOITSFORT. Voy. WATERMAEL.

BOITSHOUKE, c. de la prov. de la Flandre occ. (Belg.). A 1 l. de Nieuport et à 1 l. de Furnes. 150 h.

BOITZBOURG. Voy. BOTZENBOURG.

BOIZON (Forêt de), *Thueys*, Ardèche (B.-Lang.).

BOJADOR. Voy. CAP-BOJADOR.

BOJANA, riv. d'Albanie ; emb. au golfe de Venise.

BOJANOWA, v. du gr.-d. de Posen, dans le cerc. de Peisern (Prusse).

* **BOJATUM**, la Tête de Buch.

BOJEPOUR, v. de l'Orissa (Ind.) ; à 2 l. E. de Sonepour.

BOKA, v. de l'Iémen (Arabie) ; à 8 l. N. E. de Hodeida. — V. sur la côte occ. de l'île des Célèbes. Lat. S. 3. 42. long. E. 117. 39.

BOKE-MEALE, v. d'Afr. sous la ligne équinox., cap. d'une prov. du même nom, habitée par les Jaggas.

BOKHARA ou BOKARA, anc. *Tibactra*, v. d'Asie, cap. de la Gr.-Bucharie, sur la Sogd. beauc. plus commerç. autref. qu'auj. Colléges nombr. ; manuf. de coton, calicot, savon, etc. ; fruits secs, produit du territ : climat agr. : beauc. de serpents et de scorpions. Tribut. de la Chine ; toutes les religions tolérées. Prise par Gengiskan en 1220, et par Tamerlan en 1370. *Alfana*, vill. de ce pays, a vu naître Avicenne, médecin, astronome et philosophe. A 43 l. S. O. de Samarkand. Lat. N. 39. 27. long. E. 60. 25.

* **BOLA**, v. des Eques, sur les front du Latium, la même que *Volæ* de Tite-Live ; habitée par les *Bolani* ou *Volani*.

BOLABOLA, une des îles de la Société (Oc.-Pacif.), d'env. 8 l. de circonf. et entour. de récifs. Lat. S. 16. 32. l. O. 154. 12.

BOLAK, v. du Turkestan (Asie) ; à 40 l. N. E. de Tashkund. Il y avait autref. des mines d'or.

BOLANDER, *Ormans*, Doubs (Fr.-Comté).

BOLAROSANSKA, v. du gouv. d'Irkoutsk (Russie Asiatique) ; à 30 l. N. O. d'Ilinsk.

BOLAS, riv. du Quito ; emb. au go. de Guayaquil.

BOLATE, pet. v. du roy. Lomb.-Vénit. ; à 2 l. N. O. de Milan.

BOLAZEC, *Carhaix*, Finistère (Bretagne).

* **BOLBÆ**, lac de la Macédoine, à l'E. d'Amphipolis ; auj. le lac *Klissali*, en Roumélie.

BOLBEC, pet. v. du Pays-de-Caux (Seine-Infér.), sur la riv. du même nom ; ch.-l. de cant. ; chambre des manuf. ; 7,100 hab. Fabr. de toiles de ménage, indiennes, siamoises, toiles de coton, de fil, de lin et coton ; dentelles, étoffes de laine, coutils, mouchoirs ; filature, corroierie, coutellerie, tannerie : soude, chanvre, bestiaux au territ. Foire de 8 jours le 29 sept. : mercerie, bijouterie, chevaux : *Hôtel* : de Rouen. Arr. et à 6 l. E. du Hâvre, 48 N. O. de Paris. Brûlée et ravagée par un ouragan en 1765 : rebâtie.

* **BOLBITINE**, pet. v. d'Égypte, dans la part. O. du Delta, à l'une des emb. du Nil ; auj. *Rascid* ou *Rosette*.

* **BOLBITINUM-OSTIUM.** Voy. AGATHOS-DÆMON.

BOLBONNE, *Auterive*, H.-Gar. (Languedoc). Anc. abb. de bernardins.

BOLCKENHAIM ou BOLKENHAYN, pet. v. de Silésie, dans la princip. de Sweidnitz ; ch.-l. de cerc., avec un château sur une colline. A 15 l. S. O. de Breslau.

BOLDO, v. de Syrie, à 6 l. de Latakia.

BOLEELING, v. et distr. de l'île de Bally, dans la mer des Indes.

BOLÉNA, v. épisc. de la Morée (Achaïe).

BOLENBERG, pet. v. du Mecklenbourg (B.-Saxe), sur la Baltique ; à 4 l. N. O. de Wismar.

BOLENGAM, v. sur la côte N. de l'île des Célèbes. Lat. N. 0. 46. l. E. 120. 54.

BOLER, *Thionville*, Moselle (Lorr.).

* **BOLERIUM ou ANTIVESTÆUM** (*Prom.*), cap de la Gr.-Bretagne, formant la pointe la plus occid. du territ. des Dumnonii (le *Cornwall*) ; auj. cap *Lands-End*. — Penryn.

BOLESLAFF. Voy. BUNTZLAU.

* **BOLEUM**, Boglio.

BOLGARI, b. de Russie, près des ruines de *Briækimof*, autref. cap. de la Bulgarie, sur le Wolga. Débris de ses anc. fortific. ; inscript. arabes et arméniennes ; monnaie tartare dans les fouilles qu'on y fait. Gouv. et à 23 l. S. de Kasan.

BOLHARD (le), *Tôtes*, Seine-Infér. (Norm.).

BOLHORST, v. du gr.-d. du B.-Rhin (Prusse), près de Minden. Mines de fer, charbon-de-terre.

BOLI, v. d'Anatolie, ch.-l. de distr. et résid. d'un gouverneur. A 30 l. N. d'Angoury. Lat. N. 41. 30. l. E. 29.

BOLINAO, v. et p. de l'île de Luçon.

BOLINBROKE, b. du c. de Lincoln (Angl.) à 48 l. N. de Londres.

BOLINNES, c. de la prov. de Namur (Belg.), à 3 l. et un quart de Namur. 540 hab.

BOLIPLEIKA, v. de Russie, sur le Wolga ; gouv. et à 44 l. S. de Saratov.

BOLIZIAC, *Castel-Jaloux*, Lot-et-Gar. (Guienne).

BOLKHOV, v. de Russie, sur la Nugra ; gouv. et à 12 l. N. O. d'Orel.

BOLKOWITZ, pet. v. de la Silésie, au d. et à 4 l. S. de Glogau.

BOLL, b. du cant. de Fribourg (Suisse) ; à 2 l. O. de Gruyères.

BOLLAUD, c. de la prov. de Liége (Belg.), à 2 l. de Liége. 700 hab.

BOLLÈNE, ch.-l. de cant. ; arr. et à 4 l. N. d'Orange, 2 l. du *Pont-St.-Esprit* (*Gard*), Vaucluse (Comtat).

BOLLENZERTHAL ou VAL-DI-BLEGNO, vallon de Suisse, entre la vallée Lévantine et les mont. des Grisons ; vins, fruits, châtaignes, grains, pâturages.

BOLLEVILLE, *Périers*, Manche (Norm.).

—. *Bolbec*, Seine-Infér. (Norm.).

BOLLEZEELE, *Vormhout*, Nord (Flandre).

BOLLWEILER, *Ensisheim*, Haut-Rhin (Alsace). Filat. de coton ; belle pépinière. Anc. marquisat.

BOLLINA-DE-VALDELORA, b. du c. de Nice (Ét.-Sardes) ; à 10 l. N. de Nice.

BOLNISI, v. du Carduel (Géorgie As.) ; à 20 l. S. de Téflis.

BOLOGNE, grande v. des États de l'Église, ch.-l. de la légation du même nom, 68 l. N. de Rome, 44 l. et dem. S. E. de Milan, et 30 S. O. de Venise, résid. d'un cardinal légat ; siége d'archevêché, de trib. d'appel, de prem. instance et de commerce. Les plus remarquables de ses édifices sont : le palais Caprara, la fontaine de Neptune, la façade et l'escalier du palais Banuzzi ; la cathédrale ornée des peintures à fresque d'Annibal Carrache ; un superbe portique de 640 arcades et plusieurs belles églises. Bologne qui occupe le rang le plus distingué sous le rapport des sciences, des lettres et des beaux-arts, possède de nombreux établissements publics, tels qu'une université célèbre entre toutes celles de l'Italie, une académie, de riches cabinets d'histoire naturelle, de physique, d'anatomie, un musée précieux, une bibliothèque de 14,000 vol., observatoire, jardin botanique et d'agriculture, conservatoire de musique, galeries de peinture et nombreux théâtres parmi les-

Digitized by Google

quels on distingue, comme l'un des plus beaux de l'Italie, celui dont Bibbiena a tracé le plan ; industrie et commerce non moins actifs; filature et fabr. de soie, d'étoffe, de velours, de crêpes, de toiles, de papiers, de liqueurs, de parfums, de fleurs artificielles ; la charcuterie est aussi un objet de commerce trop considérable pour l'omettre ici. Bologne a donné naissance à un grand nombre d'hommes célèbres parmi lesquels nous citerons : le pape Bénoit XIV, protecteur des sciences et des arts ; Manfredi, le Guide, le Dominiquin, l'Albane, les trois Carrache et les savans Monti, Beccari, Galvini et Marsigli, célèbres naturalistes et mathématiciens. La légation qui porte le nom de son chef-lieu est un pays généralement beau et fertile que couvrent dans sa partie méridionale plusieurs branches des Apennins ; on y fait d'abondantes récoltes de grains, de riz, de safran et de chanvre ; de nombreux canaux favorisent l'agriculture et le commerce ; l'éducation des abeilles et des vers à soie est un objet important. Les Bolonais, remarquables par leur caractère laborieux, franc et naturellement indépendant, ont long-temps vécu sous un gouvernement républicain. Plus tard, ils se soumirent à la domination du pape qui ne renonça à ses droits sur Bologne qu'en 1796, époque où, par le traité de Tolentino, elle fit partie de la république Cisalpine ; retombée un moment entre les mains de l'Autriche, elle en sortit bientôt pour remonter glorieusement à celles de la France qui l'avait reconquise à Marengo et qui la conserva jusqu'en 1815 où elle fut restituée au pape. 290,000 hab. pour la légation, et 65,500 pour la ville.

BOLOGNE, *Chaumont-en-Bassigny*, H.-Marne (Champagne). Forges.

BOLOKAN, b. des Samoïèdes, au N. de la Sibérie, près de la mer Glac. Lat. N. 73. 12. l. E. 85.

BOLONADIN, v. d'Anatolie ; à 12 l. E. de Kara-Hissar.

BOLONAIS (le), prov. d'Ital., bornée N. par le Ferrarois, E. par la Romagne, S. par le Florentin, O. par l'état de Modène. Renf. 308 v., b. ou vill. et 200,000 habitants : territ. fert. : Bologne, cap. (Et.-de-l'Egl.).

* **BOLONIA**, Bologne.

BOLOTOVO, v. du gouv. d'Irkoutsk (Russie) ; à 9 l. N. E. de Nertchinsk.

BOLOZON, *Nantua*, Ain (Bugey).

BOLQUÈRE, *Mont-Louis*, Pyrén.-Or. (Roussillon).

BOLRÉ. Voy. SICHEN.

BOLSCHWEILER, b. du gr.-d. de Bade ; à 2 l. S. de Fribourg.

BOLSENA, *Vulsinii*, pet. v. d'Ital. (Et.-de-l'Eg.), sur le lac du même nom ; à 3 l. S. d'Orvéio et 16 N. de Rome. Amalatonthe, reine des Goths, fut exilée et assassinée par Théodat, en 534, dans une des îles du lac, appelé autref. *Vulsinus*.

BOLSENHEIM, *Benfeld*, B.-Rhin (Alsace).

BOLSKHAIA, v. du gouv. de Tobolsk (Sibérie), sur l'Irtisch ; à 27 l. N. E. d'Omsk.

BOLSKHAIA-REKA OU LA GRANDE RIVIÈRE, riv. du Kamtschatka ; so. dans un lac à env. 45 l. de son emb. dans la mer d'Ochotsk.

BOLSKHAKINA, v. du gouv. d'Irkoutsk (Russie) ; à 25 l. S. d'Orlenga.

BOLSKHEBETSK, v. et forter. du Kamtschatka, anc. cap., sur la côte occ., au bord de la Bolskhaia-Reka, et à 7 l. S. de son emb., 25 O. du p. d'Avatska. Lat. N. 52. 34. l. E. 154. 30.

BOLSOVER, b. du c. de Derby (Angl.), sur une éminence ; beau chât. A 54 l. N. de Londres.

BOLSWERT, anc. v. de Hollande ; à 3 l. N. de Slooten. Commerce d'étoff. et de beurre.

BOLTON-LE-MOOR, v. du c. de Lancaster (Angl.) ; à 4 l. N. O. de Manchester. Eaux minér., papeterie, manuf. de coton, calicot, etc.

BOLUSKHISAR, v. de l'Irac (Perse) ; à 5 l. S. de Hamadan.

BOLZANO. Voy. BOTZEN.

BOMAL, c. de la prov. du Brabant (Belg.), à 1 l. de Jodoigne, 260 hab.

BOMBA, autref. *Platée*, pet. île de la Médit., sur la côte du désert de Barca (Afrique).

BOMBAIE, c. de la prov. de Liége (Belg.), près de Daelheim et à 3 l. un q. de Liége, 660 hab.

BOMBAY, île d'env. 4 l. de long et 8 de circonfér., sur la côte occ. du Décan (Ind.), aux Angl. depuis 1662 : env. 220,000 habit. Terr. fert. en cocos ; climat pernic. aux Européens, marais infects sur les côtes. — V. cap. de l'île, avec une forte citad. et un p. vaste et commode pouvant contenir 1,000 vaisseaux ; résid. des aut. anglaises, très-commerc. A 66 l. N. O. de Surate, 220 N. O. de Seringapatam. Lat. N. 18. 58. l. E. 70. 18.

BOMBAY-HOOK, île d'env. 4 l. de long sur une de large, à l'emb. de la Delaware (Et.-Unis).

BOMBI, gros vill. du Congo (Afr.) ; à 43 l. S. O. de St.-Salvador.

BOMBICHI, v. de Syrie ; à 16 l. E. N. E. d'Alep.

BOMBO, v. du Congo (Afr.) ; à 9 l. S. E. de Sundi.

BOMBON, vill. de la Brie (Seine-et-Marne), arr. de Melun, anc. comté : 600 habit. Grains, vignes, bois et prairies ; chât. de *Montjay*, ent. de fossés, avec un parc de 80 arpents. A 12 l. S. E. de Paris, 1 l. S. de *Mormant*.

BOMBON OU BOMBONE, *Bombona*, prov. stér. du Pérou, près de la so. du fl. des Amazones.

BOMBON-SOBBI, v. du Congo (Afr.) ; à 16 l. N. O. de Sundi.

BOMÈNE, p. de mer de l'île de Schouwen (Zélande).

BOMER (St.-), *Domfront*, Orne (Normandie). Forges.

BOMIE, *Limoges*, H.-Vienne (Limousin).

BOMINEAH, v. flor. du Bengale ; à 2 l. de Moursheh-abad.

BOMKINS, pet. île, près de la côte N. de Java (Asie). Lat. S. 5. 51. l. E. 106. 1.

BOMMA, île à l'emb. du Zaïre (Afr.).

BOMMEL, *Bommelia*, belle v. de la Gueldre (Hollande), dans une île du même nom formée par la Meuse et le Wahal : un banc de sable qui encombre le p., en a beauc. diminué le comm. Pop. 2,900 hab. Prise et démantelée en 1672 par les Franç., qui la reprirent de nouveau en 1794. A 5 l. N. de Bois-le-Duc, 22 N. E. d'Anvers. Lat. N. 51. 48. l. E. 2. 35. — Île sur la côte de Norwège, dont l'extrém. sept. est par lat. N. 59. 30. l. E. 12. 11.

BOMMEL-WAARE, île de la Gueldre holl. de 5 l. de long sur 2 de large, formée par le Wahal et la Meuse à leur emb.

BOMMERSHOVEN, c. de la pr. du Limbourg (Belg.), près de Tongres. 510 hab.

BOMMES, *Langon*, Gironde (Bazadois). Récolte de vins blancs.

BOMMIERS, *Issoudun*, Indre (Berry).

BOMPOKA, une des îles Nicobar, dans la baie de Bengale. Lat. N. 8. 18. l. E. 91. 25.

BOMRANZEPOLLAM, v. du Carnate (Ind.) ; à 13 l. N. d'Arcot. Lat. N. 13. 25. l. E. 77. 17.

BOMST, pet. v. du gr.-d. de Posen (Prusse), sur l'Oder, dans le cerc. de Meseritz.

Digitized by Google

BOMY, *Fruges*, Pas-de-Calais (Artois).

BON. Voy. CAP.

BON, p. de mer sur la côte O. de l'île Ste.-Catherine, près la côte du Brésil.

BON (St -), *Sézanne*, Marne (Champ.). So. d'eau min. très-abondante.

BONA, *Nevers*, Nièvre (Nivernais).

BONA, riv. de l'Amér sept.; emb. dans la b. de Campêche, à 9 l. O. de celle de Tabasco.

BONAA, île de la mer des Indes. Lat. S. 3. 3. l. E. 125. 45.

BONACCA, île d'env. 22. l. de circuit, dans la baie de Honduras. Lat. N. 16. 30. l. O. 88. 43.

* **BONÆ-FORTUNÆ** (*Insulæ*), îles de l'Oc., dans le golfe Gangeticus (*de Bengale*), au S. de la Chersonèse d'Or (*Ava*); hab. anthropophages : (les îles des *Andamans*).

BONAGUIL, *Fumel*, Lot-et-Gar. (Agénois).

BONAIR ou **BONAIRE**, *Bonus-Aer*, île du g. du Mexique, au S. E. de Curaçao, et à 20 l. de la côte sept. de Terre-Ferme : env. 16 l. de tour. Abonde en chèvres et en sel; cult. du maïs, ignames, patates, coton : aux Holl. Lat. N. 12. 26. l. O. 70. 22.

BONANCE, *Saint-Géniès*, Aveiron (Rouergue).

BONANDRA ou **BONANDREA**, *Apollonia*, v. et p. d'Afr., sur la côte occ. du désert de Barca. — Cap. à l'extrém. sept. de l'île de Scarpanto (Médit.). Lat. N. 35. 50. l. E. 23. 52.

BONANZA, v. de l'Andal. (Esp.); avec un p. à l'emb. du Guadalquivir.

BONARBASHY, village dans la plaine de Troye (Turq. As.); eaux therm. à la température de 62 degrés.

BONAS, *Condom*, Gers (Gascogne).

—, *Issingeaux*, H. Loire (B.-Languedoc).

* **BONA-VALLIS**, Bonneval.

BONAVENTURA, baie, p. et fort. de l'Amér. mér., dans le Popayan; à 30 l. E. de Callao. L'air y est très-malsain. Lat. N. 3. 50. l. O. 78. 58.

BONAVENTURE, pet. île de l'Amér., dans le go. St.-Laurent, au Canada; à 31 l. S. de l'île d'Anticosti.

BONAVIS, *Houdan*, Seine-et-Oise (Ile-de-Fr.).

BONAVISTA, île de l'Oc.-Atl., la plus consid. d'entre celles du Cap-Vert, à l'excep. de San-Jago, découv. par les Port. en 1450. Env. 18 l. de circuit; prod. indigo et coton, a 2 rades très-fréq., la *rade portugaise et la rade angl.* 8,000 habit. Extrém. sept. par lat. N. 16. 17. l. O. 20. 3.—Cap. et baie sur la côte or. de Terre-Neuve. Lat. N. 48. 15. l. O. 54. 52. —Cap. le plus au N. de l'île de Cuba.

BONAVY, *Cambray*, Nord (Cambrésis).

BONAWASI, pet. v. de la prov. de Canara (Ind.). Lat. N. 14. 27. l. E. 72. 52.

BONBOILLON, *Marnay*, H.-Saône (Fr.-Comté).

BONC, *Espalion*, Aveiron (Rouergue).

BONCÉ, *Chartres*, Eure-et-Loir (Beauce).

BONCELLES, c. de la pr. de Liége (Belg.), à 2 l. de Liége. 650 hab.

BONCHAMP, *Laval*, Mayenne (Maine).

—, *Dourdan*, Seine-et-Oise (Ile-de-Fr.).

* **BONCONICA**, Oppenheim.

BONCONVENTO, *Bonus Conventus*, pet. v. de Toscane, sur l'Ombrone; à 4 l. S. E. de Sienne.

BONCOURT, *Laon*, Aisne (Laonnais).

—, *Pacy-sur-Eure*, Eure (Norm.).

BONCOURT, vill. de la Beauce (Eure-et-Loir), arr. de Dreux, dans une vall., sur la *Vesgre*: env. 340 h. Terr. en lab., vignes et bois; four à chaux. A 15 l. et dem. O. de Paris, 1 l. et dem. S. E. d'*Anet*.

BONCOURT, *Commercy*, Meuse (Lorr.). Forges et fond.

—, *Metz*, Moselle (Lorr.).

BONCOURT, *Fruges*, Pas-de-Calais (Artois).

—, *Delle*, H.-Rhin (Alsace).

— la-Ronce, *Nuits*, Côte-d'Or (Bourgogne).

— le-Bois, *id.* id.

BONDANELLO, b. du d. de Modène (Italie).

BONDAROY, *Pithiviers*, Loiret (Gatinais).

BONDENO ou **BUODENO**, pet. v. des Ét.-de-l'Égl. (Ital.), à l'emb. du Panaro et dans le Pô.

BONDER-COOS, v. de l'île de Ceylan; à 11 l. N. de Candy.

BONDESIR, *Tours*, Indre-et-Loire (Tour.).

BONDEVAL, *Montbelliard*, Doubs (Fr.-Comté).

BONDEVILLE, *Fécamp*, Seine-Inf. (Norm.). Filat. hydraulique de coton; anc. abb. de bernardines.

— Notre-Dame, *Rouen*, id. Filat. de coton, papet., teint.

BONDGOM, v. du Baglana (Ind.); à 7 l. de Saler-Mouler.

BONDICE (la), *Bourbonne*, Hte.-Marne (Bassigny).

* **BONDICOMACUM**, Casal.

BONDIGOUX, *Fronton*, Hte.-Garonne (Langued.).

* **BONDONISE**, v. des Locres Epicnémidiens, l'anc. Scarpia, engloutie par un tremblement de terre.

BONDONS (les), *Florac*, Lozère (Gévaudan).

BONDORF, pet. v. de la Forêt Noire (Souabe), auj. au gr.-d. de Bade; ch.-l. de baill. du c. du même nom, dans le cerc. du Danube. A 10 l. de Zurich.

BONDOU ou **BONDU**, roy. du centre de l'Afr. sur la rive occ. du Falémé; borné N. par le Kajaaga, E. par le Bambouk, S. E. et S. par le Tenda et le dés. de Simbani, S. O. par le Woulli, O. par le Fouta-Torra. Pays élevé, couv. de bois, très-fert., habité par les Foulahs, pp. mahomét. : gr. comm. avec les états voisins. V. cap., Fatteconda.

BONDOUFLE, vill. de l'île-de-Fr. (Seine-et-Oise), arr. de Corbeil : env. 180 hab. Terr. en lab. A 7 l. S. de Paris, 3 l. O. de *Corbeil*.

BONDOUR, v. d'Anatolie, à 9 l. O. d'Isbarteh.

BONDUES, *Lille*, Nord (Fland. franç.).

BONDY ou **BONDI**, vill. de l'Ile-de-Fr. (Seine), arr. de Saint-Denis, dans une plaine, sur la gr. route d'Allemagne, et à peu de distance de la forêt du même nom, où le roi Chilpéric fut assassiné par Landry : env. 600 hab. Grains au territ.; chât. et parc. A 2 l. et dem. E. de Paris, 1 l. et un q. E. de Pantin (rel. et bur. de poste).

BONEFFE, c. de la prov. de Namur (Belg.), à 3 l. et un q. de Namur. 460 hab.

BONEN, *Rostrenen*, Côtes-du-Nord (Bret.).

BONEWEL, so. curieuse dans le c. d'Hereford (Angl.), près du chât. de Richard; touj. remplie de pet. os, tels que ceux de grenouilles et de poissons, malgré qu'on la nettoye.

BONFAYS (*Bonum Fagetum*), *Mirecourt*, Vosges (Lorr.). Anc. abb. de prémontrés.

BONFELD, b. du Wurtemb., avec un beau chât., à 2 l. N. O. de Heilbronn.

BONGARY, v. du Carnate (Ind.); à 7 l. S. O. de Cuddalore.

BONGHIR, v. de l'Ind., distr. et à 9 l. E. de Hyderabad. Lat. N. 17. 18. l. E. 76. 45.

BONGO. Voy. BUNGO.

BONGOL, v. sur la côte or. de l'île de Panay. Lat. N. 10. 36. l. E. 120.

BONCHAMPTOWN, v. du New-Jersey (États-Unis), à 2 l. N. E. de New-Brunswick.

BONHARA, v. du Guzerate (Ind.), distr. de Broach. Lat. N. 21. 7. l. E. 71. 13.

BONHEIDEN, b. de la prov. d'Anvers (Belg.), près de Malines. 1,080 hab.

BONHOMME, *Colmar*, Ht.-Rhin (Alsace).

Digitized by Google

BONI, île de la mer des Indes, sur la côte N. O. de Waygiou. Sol aride.

BONI, roy. le plus élevé de l'île des Célèbes, avec un ch.-l. sit. à l'entrée de la baie du même nom ; habitée par les Bugis. — Baie cons. sur la côte mér. de l'île des Célèbres. Lat. S. 4. 1. E. 119.

BONIAC, *Toulouse*, Hte.-Garonne (Lang.).

BONIFACIO, *Bonifacium*, pet. v. marit. de l'île de Corse, vis-à-vis la Sardaigne, sur le détroit du même nom ; forte et assez peuplée ; port sûr et commode, mais d'un accès difficile. Ch.-l. de cant., trib. de comm., pêche du corail. A 9 l. S. E. de Sartène, 15 S. d'Ajaccio. Lat. N. 41. 23 l. E. 6. 49. 2,500 hab. — Détroit de 4 l. et dem. de large, entre l'île de Corse et celle de Sardaigne.—(St.-), pet. v. d'Italie, à 5 l. E. de Véronne.

BONILA, v. d'Albanie (Tur. d'Eur.). Chât. et beaux jardins ; à 1 l. S. de Jannina.

BONILLA, b. de la Vieille-Cast. (Esp.) ; à 9 l. N. O. d'Avila.

BONJON, *Apt*, Vaucluse (Comtat).

BONLEZ OU BAULEZ, c. de la prov. du Brab. (Belg.), près de Grez, et à 3 l. et dem. de Louvain. 480 hab.

BONLIER, *Beauvais*, Oise (Beauvoisis).

BONLIEU, *Annonay*, Ardèche Vivarais).

—, *Chéneraillles*, Creuse (Marche) ; sur la Tarde. Anc. abb. de bernardins.

—, *Montélimart*, Drôme (Dauphiné).

—, *Roanne*, Loire (Forez).

BONLOC, *Bayonne*, Basses-Pyrénées (Béarn).

BONLOUIS, *Millau*, Aveiron (Rouergue).

BONMÉNIL, *Argentan*, Orne (Norm.).

BONMOULINS, *Mortagne*, id.

BONN, *Bonna*, pet. mais jol. v. du gr.-d. du Bas-Rhin (Prusse), sur la riv. gauche du Rhin, anc. résid. de l'élect. de Cologne. Palais et jardins magnif., belle galerie de tableaux. 10,600 hab. Filat. de coton, distill., alunière, huile de vitriol, faïence, soierie. Foires de 2 j. les 25 fév., 4 mai, 26 juin, 1 sept., 29 nov., best. et march. diverses. A 3 l. S. E. de Cologne, 123 N. E. de Paris. Lat. N. 50. 40. l. E. 4. 23. — Vill. du cant. de Fribourg (Suisse) ; source minérale.

BONNA, v. de la Gaule, sur le Rhin ; auj. *Bonn*.

BONNAC, *Pamiers*, Ariège (Ht.-Languedoc). Anc. marquisat.

—, *St.-Girons*, Ariège (Comminge).

—, *Massiac*, Cantal (Auvergne).

—, *Limoges*, Hte.-Vienne (Limousin).

BONNAFOUS, *Albi*, Tarn (Languedoc).

BONNAISOD, *Lons-le-Saulnier*, Jura (Fr.-Comté).

BONNAL-CHASSEY-LES-MONTBOSON, *Vesoul* (*Hte-Saône*), Doubs (Fr.-Comté). Forges.

— de-Comps, *Rodez*, Aveiron (Rouergue).

BONNARD, *Bassou*, Yonne (Champ.).

BONNAT-LES-ÉGLISES, ch.-l. de cant. ; arr. et à 5 l. N. de *Guéret*, Creuse (Marche).

BONNAY, *Besançon*, Doubs (Fr.-Comté).

—, *Buxy*, Saône-et-Loire (Bourgogne).

—, *Corbie*, Somme (Pic.).

BONNE, *Bonum*, v. marit. de la prov. de Constantine (roy. d'Alger), avec un bon p. ; bâtie à 1 l. S. de l'anc. Hippone. Comm. en blé, cuirs, jujubes, etc. Territ. fert. A 25 l. N. N. E. de Constantine. Lat. N. 36. 52. l. E. 5. 23.—Jol. pet. v. du distr. de Faucigny (Savoie). A 4 l. E. S. E. de Genève.

BONNE, *La Graulle*, Charente (Angoumois).

—, *Etréchy*, Seine-et-Oise (Ile-de-Fr.).

BONNEAU, *Buzançois*, Indre (Berry). Forges.

BONNEBOSC, *Pont-l'Évêque*, Calvados (Norm.).

BONNE-COMBE, *Rodez*, Aveiron (Rouergue). Anc. abb. de bernardins.

BONNECOSTE, *Payrac*, Lot (Quercy).

BONNECOURT, *Montigny-le-Roi*, Haute-Marne (Champ.).

BONNÉE, *Gien*, Loiret (Orléanais).

BONNE-ESPÉRANCE (le cap de). Voy. CAP.

BONNE-ESPÉRANCE, *Valenciennes*, Nord (Hainault). Anc. abb. de prémontrés.

BONNEFAIGUE, *Ussel*, Corrèze (Limousin).

BONNEFARE, *Castillon* (*Gironde*), Dordogne (Guienne).

BONNEFON, *Espalion*, Aveiron (Rouergue).

BONNEFOND, *Ussel*, Corrèze (Limousin).

—, *St.-Martory*, Hte-Garonne (Commingo). Anc. abb.

—, *St.-Etienne*, Loire (Forez). Fab. de rubans ; clouterie.

—, *Nérac*, Lot-et-Garonne (Condomois).

— d'Antin, *Trie*, Htes.-Pyrénées (Bas-Armagnac).

BONNE-FONTAINE, *Langres*, Hte.-Marne (Champ.).

—, *St.-Dié*, Vosges (Lorr.).

— en-Thiérache, *Aubenton* (*Aisne*), Ardennes (Pic.). Ancienne abb. de bernardins.

BONNE-FORTUNE, île dans la mer des Indes. — Ile dans la mer du Nord (Amérique).

BONNEFOY, *Le Chaillard*, Ardèche (Vivarais).

—, *Moulins-la-Manche*, Orne (Norm.).

—, *La Magistère*, Tarn-et-Garonne (Agénois).

BONNEGARDE, *St.-Sever*, Landes (Gascogne).

BONNEGUIR, v. du roy. de Golconde (Ind.) ; à 6 l. E. d'Hyderabad.

BONNEGUISE, *Exideuil*, Dordogne (Angoumois).

BONNEIL, *Château-Thierry*, Aisne (Brie).

BONNELEAU, *Crèvecœur*, Oise (Pic.).

BONNELLES, vill. du Hurepoix (Seine-et-Oise), arr. de Rambouillet, dans une sit. agr. Pop., y compris le chât. de *Bissy*, le *Grand-Clos*, et quelques habitat. isolées, env. 500 indiv. Grains, bois et prairies ; chât. dont il ne reste plus que deux pavillons et le parc : chât. de *Bissy*, avec ponts levis et fossés pleins d'eau vive. A 9 l. S. O. de Paris, 2 l. et dem. N. de Dourdan (*Limours*).

BONNEMAIN, *Bombourg*, Ille-et-Vilaine (Bret.).

BONNE-MAISON, *Aulnay-sur-Odon*, Calvados (Norm.).

BONNEMAZON, *Bagnères-en-Bigorre*, Hautes-Pyrénées (Gascogne).

BONNENCONTRE, *Seurre*, Côte-d'Or (Bourgogne).

—, *Agen*, Lot-et-Garonne (Agénois).

BONNENOUVELLE, *Monflanquin*, id.

BONNERT. Voy. ARLON.

BONNERUE, c. de la prov. de Luxemb. (Belg.), à 2 l. de St.-Hubert. 70 hab.

BONNES, *Neuilly-St.-Front*, Aisne (Pic.).

—, *Chauvigny*, Vienne (Poitou).

—. Voy. CHAMARANDE.

BONNESAIGNE, ci-dev. abb. de bénédictines ; à 2 l. N. E. de Ventadour, Vienne (Limousin).

BONNESSON, *Corbigny*, Nièvre (Nivernais).

BONNESTABLE OU BONNETABLE, pet. v. du Maine (Sarthe), près la route de Paris à Nantes ; ch.-l. de cant. Gr. halles, chât. gothique, deux belles rues. Comm. en fruits, légumes, graines de trèfle, grains, calicots, mouchoirs de coton, basins, toiles, étamines, bestiaux, etc. 4,800 hab. Arr. et à 5 l. S. de Mamers, 6 N. E. du Mans, 46 S. O. de Paris. Grande forêt au voisinage.

BONNET, *Champagnole*, Jura (Fr.-Comté).

—, *Gondrecourt*, Meuse (Barrois). Forges.

— (St.-), *Moulins*, Allier (Bourbonn.).

BONNET (St.-), ch.-l. de cant. ; arr. et à 3 l. N. de *Gap*, H.-Alpes (Dauphiné). Patrie de Lesdiguières : foire de 6 j., 29 septembre.

Digitized by Google

BONNET (St.-), *Murat*, Cantal (Auv.).
—, *Barbezieux*, Charente (Saintonge).
—, *Mirambeau*, Charente-Inf. (Saintonge).
—, *Gard*, Nîmes (Bas-Lang.).
—, *St.-Hippolyte-du-Fort*, Gard (Lang.).
—, *Cressensac*, Lot (Quercy).
—, *Marvejols*, Lozère (Gévaudan).
—, *Mortagne-sur-Sèvre* (*Vendée*), Deux-Sèvres (Poitou).
—, *Bellac*, H.-Vienne (Basse-Marche).
— à Valouze (St.-), *Tulle*, Corrèze (Limousin).
— de-Bellenave (St.-), *Gannat*, Allier (Bourbonnais).
— de Chavannes (St.-), *St.-Marcellin*, Isère (Dauph.).
— de Cray (St.-), *Marcigny*, Saône-et-Loire (Bourg.).
— de Fours (St.-), *Montmarault*, Allier (Bourbonnais).
— de Galaure (St.-), *St-Vallier*, Drôme (Dauph.).
— de-Joux (St.-), b. de la Bourg. (Saône-et-Loire); ch.-l. de cant.; bur. de p., route de Châlons sur Saône à Charolles : 1,500 habit. A 16 l. N. E. de Mâcon, 94 S. E. de Paris.

BONNET-DE-MONTAUROUX (St.-), *Langogne*, Lozère (Gévaudan).
— de-Montpensier, *Aigueperse*, Puy-de-Dôme (Auvergne).
— de Montrigaud, *Romans*, Drôme (Dauphiné). Bestiaux, toiles, chanvre et fil.
— de-Rochefort. *Gannat*, Allier (Bourbonn.).
— de-Sadroc, *Uzerche*, Corrèze (Limousin).
— de-Salers, *St.-Martin-Valmeroux*, Cantal (Auvergne).
— des-Bruyères, *Beaujeu*, Rhône (Beaujolais).
— des-Mures. *La Verpillière*, Isère (Dauphiné.)
— des-Quarts, *La Pacaudière*, Loire (Forez).
— de-Val-Cleyrieux, *Romans*, Drôme (Dauph.).
— de-Vieille-Vigne, *Charolles*, Saône-et-Loire (Bourgogne).
— Elvert, *Argentac*, Corrèze (Limousin).
— en-Bresse, *Verdun-sur-Saône*, Saône-et-Loire (Bourgogne).
— la-Forêt, *Brive*, Corrèze (Limousin).
— la Rivière, *Pierre-Buffière*, Haute-Vienne (Limousin).
— Laschamps, *Riom*, Puy-de-Dôme (Auvergne).
— le-Bourg. *Ambert*, id.

BONNET-LE-CHÂTEAU (St.-), pet. v. du Forez (Loire), sur une haut., ch.-l. de cant.; arr. et à 4 l. N. E de *Monbrison* : 2,500 habit. Comm de blé, bestiaux et bois pour la construct. des bateaux : fabrique de dentelles, serrures, ciseaux et quincaill.

BONNET-LE-CHÂTEL (St.-), *Ambert*, Puy-de-Dôme (Auvergne).
— le Coureaux. *Montbrison*, Loire (Forez).
— le-Désert, *Cérilly*, Allier (Bourbonn.). Forges.
— le-Froid, *Issingeaux*, Haute-Loire (H.-Lang.).
— l'Enfantier, *Uzerche*, Corrèze (Limousin).
— le-Pauvre, *Argentac*, id.
— le-Port-Dieu, *Bort*, id.
— les Oules, *Chazelles*, Loire (Forez).
— le-Troncy, *St.-Simphorien-de-Lay* (*Loire*), Rhône (Beaujolais).
— outre-Allier, *Billom*, Puy-de-Dôme (Auvergne).
— près-Orcival, *Clermont-Ferrand*, id.

BONNET (île-du), pet. île du détr. de la Sonde (mer des Indes); pleine de cavernes où sont ces nids d'oiseaux si recherchés en Chine.

BONNETAGE, *St.-Hippolyte*, Doubs (Fr.-Comté).
BONNETAU, *Bordeaux*, Gironde (Guienne).
BONNETERRE, *St.-Géniès*, Aveiron (Rouergue).
BONNETOT, *Tôtes*, Seine-Inférr. (Norm.).
BONNEUIL, *Harcourt*, Calvados (Norm.).
—, *Châteauneuf-sur-Charente*, Char. (Angoumois).
—, *St.-Benoît-du-Sault*, Indre (Berry).

BONNEUIL, vill. du Valois, dans l'Ile-de-Fr. (Oise), arr. de Senlis, dans une vallée prof., près de la forêt de Villers-Cotterets. Pop., y compris les ham. *d'Auberval*, *des Butes*, *du Voisin* et la ferme de *la Grange-au-Mont*, env. 700 hab. Terr. en labour et en bois; anc. seigneurie, beau chât.; abbaye de *Lieu-Restauré*, détruite : étang à *Auberval*, où passe la pet. riv. d'*Autonne*. A 16 l. N. E. de Paris, 2 l. et dem. de *Crespy*.

BONNEUIL, vill. de l'Ile-de-Fr., sur le *Crould* (Seine-et-Oise), arr. de Pontoise : env. 450 habit. Terr. en labour et prairies artificielles, légumes et colza : chât. peu remarq.; tourbière. A 4 l. et dem. N. E. de Paris; une dem.-l. S. O. de *Gonesse*.

BONNEUIL-AUX-MONGES, *Couhé* (*Vienne*), Deux-Sèvres (Poitou).
— les-Eaux, *Breteuil*, Oise (Picardie). Charles-le-Chauve y convoqua une assemblée d'évêques. Fab. de bas.

BONNEUIL-MATOURS, *Châtellerault*, Vienne (Poitou).

BONNEUIL-SUR-MARNE, vill. de l'Ile-de-Fr. (Seine), arr. de Sceaux : env. 250 hab. Grains, prairies, belles plantations; anc. domaine des rois de Fr. de la prem. et de la seconde race, ensuite seign. : chât. dans une île formée par la Marne et le ruiss. de *Morbras*, beau parc : superbe mais. de camp. dite *le Rancy*. A 3 l. S. E. de Paris, 1 l. et dem. S. E. de *Charenton*.

BONNE-ŒUVRE, *Ancenis*, Loire-Inférr. (Bret.).
BONNEVAL, *Troyes*, Aube (Champ.).
—, *Espalion*, Aveiron (Rouergue).
—, *Die*, Drôme (Dauphiné).

BONNEVAL, *Bona-Vallis*, pet. v. de la Beauce, sur le Loir (Eure-et-Loir); ch.-l. de cant.; 1,750 h. Filat. de coton, comm. de blé : anc. abbaye de bénédictins. Arr. et à 5 l. N. E. de Châteaudun, 29 S. O. de Paris.

BONNEVAL, *Craponne*, H.-Loire (Auvergne).
—, *Villeneuve-sur-Lot*, Lot-et-Gar. (Agénois).
—, *Le Sap*, Orne (Normandie).
—, *Thouars*, Deux-Sèvres (Poitou). Anc. abb. de bernardines.
—, *Albi*, Tarn (H.-Lang.).
—, *Lauzerte*, Tarn-et-Gar. (Quercy).
—, *Pierre-Buffière*, H.-Vienne (Limousin). Anc. comté, à la famille dont était le comte de Bonneval, qui embrassa la religion mahométane.

BONNEVAUX, *Ornans*, Doubs (Fr.-Comté).
—, *Pontarlier*, Doubs. (id.) Comm. de fromages.
—, *Genolhac*, Gard (Langued.)
—, *Montoire*, Loir-et-Cher (Vendomois).
—, *Milly*, Seine-et-Oise (Gatinais).
—, *Vivonne*, Vienne (Poitou). Anc. abb. de bernardins.
— la-Côte, *Bourgoin*, Isère (Dauphiné). Verrerie.

BONNE-VEINE (la), *Marseille*, Bouches-du-Rhône (Provence).
BONNEVENT, *Gy*, H.-Saône (Fr.-Comté).
BONNEVIALE, *Rodez*, Aveiron (Rouergue).
BONNEVILLE, *Touques*, Calvados (Norm.).
—, *Rouilhac*, Char. (Angoumois).
—, *Bourganeuf*, Creuse (Meurthe).
—, *Sainte-Foy*, (*Gironde*), Dordogne (Guienne).
— (la), *Evreux*, Eure (Norm.). Forges et fourneau.
—, *Beaugency* (*Loiret*), Loir-et-Cher (Orléanais).

Digitized by Google

BONNEVILLE, (la), *Valognes*, Manche (Norm.).
— (la), *Pontoise*, Seine-et-Oise (Ile de-France).
—, *Dieppe*, Seine-Inférieure (Norm.). Fabr. de toiles peintes.
—, *Doulens*, Somme (Picardie).
—, *Gaillac*, Tarn (Lang.).
— la-Louvet, *Pont l'Évêque*, Calvados (Norm.).
— lès-Bouchous, ch.-l. de cant.; arr. et à 3 l. S. de *St.-Claude*, Jura (Fr.-Comté).
— sur-le-Bec, *Bourgthéroude*, Eure (Normand.). Papeterie.

BONNEVILLE, pet. v. de Savoie, ch.-l. du Faucigny, sur l'Arve : 1,000 hab. A 5 l. N. E. d'Annecy, 15 N. N. E. de Chambéry. Foire de 2 j. le 14 juillet : bestiaux de toute espèce. — Pet. v. de Suisse, sur le lac de Bienne, dans l'anc. évêché de Bâle.

BONNEVIOLLE, *Saint-Céré*, Lot (Quercy).

BONNEVOIE. Voy. HOLLERICH.

BONNE-VOLONTÉ (la), *Reims* (*Marne*), Aisne (Champagne).

BONNIÈRES, *Beauvais*, Oise (Beauvoisis).
—, *Frévent*, Pas-de-Calais (Artois).
— sur-Seine, b. de l'Ile-de-Fr. (Seine-et-Oise), arr. de Mantes; ch.-l. de cant.; pop., y compris l'anc. par. *du Mesnil-Renard*, les ham. *des Guinets*, *de Morvant*, *de la Boissière*, env. 800 hab. Grains, vignes, bois et prairies. A 3 l. O. de Mantes, 18 N. O. de Paris.

BONNIEURE, *Mansle*, Char. (Angoumois).

BONNIEUX, ch.-l. de cant.; arr. et à 2 l. S. O. d'*Apt*, Vaucluse (Provence). Env. 2,000 hab.

BONNINES, comm. de la prov. de Namur (Belg.), près de Namur, 390 hab.

BONNINQUES-LÈS-ARDRES, *Ardres*, Pas-de-Calais (B.-Picardie).
— lès-Calais, *Calais*, id.

BONNIPAIRE, *St.-Dié*, Vosges (Lorr.).

BONNIVET, *Poitiers*, Vienne (Poitou). Anc. seigneurie.

* **BONNOPOLIS**, Bonneville.

BONNOT, *Lons-le-Saulnier*, Jura (Fr.-Comté).
— Les-Forges (St.-), *Nevers*, Nièvre (Nivernais).

BONNUT, *Orthès*, B.-Pyrén (Béarn.).

BONNY-SUR-LOIRE, pet. v. du Gatinais (Loiret); 1,100 hab. A 2 l. S. de Briare, 41 l. S. de Paris.

BONNY, *Le Câtelet*, Aisne (Picardie).

BONO, pet. île de la Manche, près de la côte de Fr. Lat. N. 48. 53. l. O. 5. 52.

BONOA, pet. île près de la côte O. de Céram (mer des Indes).

* **BONONIA**, v. considérable de la Gaule Cisalpine (Italie), sur le Rhenus, au S. E. de Parma, anc. cap. des Etrusques qui l'appelaient Felsina : les Boiens s'y étant établis, après en avoir chassé les Etrusques, l'agrandirent et la nommèrent Bononia; auj. *Bologne*. — V. de la basse Pannonie, sur le Danube, au N. de Sirmium. — V. de la Haute Mœsie, sur le Danube; auj. *Widdin*, dans la Bulgarie. — V. de la Gaule. Voy. GESORIACUM.

BONPAS, *Tarascon-sur-Ariège*, Ariège (Pays-de-Foix).
—, *Perpignan*, Pyrén.-Or. (Roussillon).
—, *Aveiron*, Vaucluse (Prov.).

BON-PORT, p. de la mer Noire, à l'emb. du Dniéper.

BONPORT, *Rouen*, Seine-Inférieure (Normandie). Anc. abb. de bernardins.

BONRENCONTRE, *Agen*, Lot-et-Gar. (Agénois).

BONREPEAUX, *Saint-Girons*, Ariège (Comminge).

BONREPOS, *Toulouse*, H.-Gar. (Lang.).
—, *Pontivy*, Morbihan (Bret.), anc. abb. de bernardins.

BONREPOS, *Montauban*, Tarn-et-Gar. (Lang.).
— de Ste.-Foy, *Saint-Lys*, H.-Gar. (Armagnac).

BONS, *Belley*, Ain (Bugey). Anc. abb. de bernardines.
—, *Falaise*, Calvados (Norm.).

BONSAC, *Provins*, Seine-et-Marne (Brie).

BONSALL, b. du c. de Derby (Angl.); à 50 l. N. de Londres.

BONSECOURS, *Nancy*, Meurthe (Lorr.). Fil. de coton.
—, *Rouen*, Seine-Inférieure (Norm.).

BONS-HOMMES (les), anc. couvents. Voy. MAFFLIERS et PASSY-LÈS-PARIS.

BONS-MOULINS, *Moulins-la-Marche*, Orne (Norm.).

BONSIN, comm. de la prov. de Namur (Belg.), près d'Havelange et à 7 l. et un quart de Dinant, 510 habitants.

BONSO, une des Moluques, près de Céram. Lat. S. 2. 58. l. E. 120. 42.

BONSON, *St.-Étienne*, Loire (Forez).

BONTALDAM, v. du Cuddapah (Ind.); à 5 l. N. O. de Gandicotta.

BONTEIN, v. de la Cochinchine, sur une riv. qui se jette dans la mer des Indes. Lat. N. 12. 15. l. E. 106. 43.

BONTEKOE, île sur la côte du Groënland. Lat. N. 74. 30. l. O. 20.

BONTHAIN. Voy. BOUTON.

BONTO-BONTO, v. sur la côte occ. de l'île des Célèbes. Lat. S. 4. 30. l. E. 117. 38.

BONTZIDA, v. du cercl. de Kolosch (Hongrie), entre deux coteaux plantés de vignes.

BONUGE, groupe de pet. îles, sur la côte occ. de Bornéo. Lat. N. 1. 32. l. E. 116. 30.

* **BONUM FAGETUM**, Bonfays.

BONUS-AER, Bonnaire. — Buenos-Ayres.

BONVILLER, *Lunéville*, Meurthe (Lorr.).

BONVILLERS, *Briey*, Moselle (Barrois).
—, *Breteuil*, Oise (Pic.).

BONVILLET, *Darney*, Vosges (Lorr.).

BONVILLIERS, *Verneuil* (*Eure*), Eure-et-Loir (Perche).
—, *Étampes*, Seine-et-Oise (Beauce).

BONVOULOIR, îles et rochers de la Louisiade (Oc. Pacif. mérid.).

BONZAC, *Coutras*, Gironde (Bordelais).

BONZÉE, *Verdun-sur-Meuse*, Meuse (Lorr.).

BONZICLA, b. du c. de Tornbourg, avec un beau chât. (Transylvanie), sur la Szamosh.

BOO, *Argelez*, H.-Pyrén. (Bigorre).

BOODGA ou BOOGE, v. de l'Ind., près de Cutsch; à 110 l. N. E. de Surate.

BOOM, *Saint-Pol-sur-Ternoise*, Pas-de-Calais (Artois).

BOOM, c. de la pr. d'Anvers (Belg.), sur le Ruppel, près de Contich et à 3 l. et 1 quart d'Anvers, corder., tuileries, fabr. d'huile, chantier de construction pour les vaisseaux. 6,370 hab.

BOON, b. du New-York (Ét.-Unis d'Amér.).

BOON-BAY, baie sur la côte O. de Terre-Neuve. Lat. N. 49 35.

BOON-ISLAND, île du distr. du Maine (Ét.-Unis).

BOONER-SCHANZ, pet. forter. de la prov. de Groningue (Hollande); à 1 l. S. de la baie de Dollart.

BOONETON, pet. v. du New-Jersey (Ét.-Unis); à 40 l. de Philadelphie.

BOONSBOROUGH, pet. v. du Kentucky (Ét-Unis); à l'emb. de l'Otter-Creek, et à 10 l. S. E. de Lexington.

BOOS, ch.-l. de cant.; arr. et à 2 l. S. E. de *Rouen*, Seine-Inf. (Norm.).

Digitized by Google

BOOSHASTÈS, b. des États et à 7 l. N. de Tunis (Afr.); partage avec Satcor l'honneur d'avoir remplacé l'anc. *Utique*.

BOOTH (le Haut *et* le Bas), deux juridict. du c. de Lancaster (Anglet.).

BOOTZHEIM, *Marckolsheim*, B.-Rhin (Alsace).

BOPAL, v. forte de la prov. de Malwah (Ind.), ch.-l. d'un distr. du même nom. Lat. N. 24. 16, long. E. 75. 7.

BOPARA, v. du Bagiana (Ind.), à 12 l. E. de Bassen.

BOPFINGEN, *Bopfinga*, pet. v. du Wurtemberg (Souabe), sur l'Éger, autref. libre et impériale; à 4 l. N. E. d'Aalen.

BOPHIN, île de l'Oc.-Atl., à 4 l. de la côte de Mayo (Irlande).

BOPPART, *Bodobriga*, pet. v. du distr. de Coblentz (Prusse), au pied d'une mont. près du Rhin, à peu de dist. de Baccarach : 3,200 hab.

BOQUEHO, *Châtelaudren*, Côte-du-Nord (Bret.).

BOQUERANE, pet. île d'Asie, près de la côte or. de Bornéo.

BOQUET, riv. des États-Unis; arrose celui de New-Yorck.

BOQUETS (les), *Rosny-sur-Seine*, Seine-et-Oise (Ile-de-France)

BOQUILLE (la), *Sainte-Foix*, Gironde (Bordelais).

BOR, *Castelnaudary*, Aude (Haut-Languedoc).

BORA, riv. de la Misnie (Saxe); emb. à l'Elbe.

BORABASSON, v. de l'île des Célèbes; manuf. de coton.

BORAÉS ou **BOERKOS**, v. de la Gothie occ. (Suède), sur la Wiska, bâtie par Gustave en 1621. Ustensiles de fer; étoffes de laine : eaux minér.

BORAH, v. du Malwah (Ind.); à 11 l. S. O. de Seronge.

BORAIN, *Trappes*, Seine-et-Oise (Ile-de-France).

BORAN, vill. de l'Ile-de-Fr. (Oise), arr. de Senlis, bien situé sur la rive dr. de l'Oise. Pop., avec le ham. de *Morency* et l'anc. couvent de *St.-Martin-des-Nonettes*, presque détruit, env. 800 hab. Terr. en labour; vieux chât. flanqué de tours; plus. mais. de campagne. A 8 l. et dem. N. de Paris, 1 l. et dem. N. E. de *Beaumont* (Seine-et-Oise).

BORANG, pet. île fortifiée, formée par la riv. de Palambang, dans l'île de Sumatra.

BORANI, v. d'Arabie; à 36 l. N. de Lamama.

* **BORANI**, pp. Scythes, près du Danube, qui passèrent le Bosphore, sous Julien, et s'établirent en Asie.

BORAU, pet. v. de Silésie, sur la Lohe; à 8 l. S. de Breslau.

BORBA, pet. v. de l'Alentejo (Port.); à 2 l. et dem. E. d'Estremoz.

* **BORBETOMAGUS**, ensuite **VANGIONES**, v. de la Gaule, près du Rhin; auj. *Worms*.

BORBO, pet. riv. du Piémont; emb. au Tanaro à Asti.

BORBONA, b. de l'Abruzze-Citér. (roy. de Naples).

* **BORBONIUM**, Bourbon.

BORC, *Airvault*, Deux-Sèvres (Poitou).

BORCE, *Oléron*, Basses-Pyrénées (Béarn).

BORCETTE, vill. du gr. d. du B.-Rhin (Prusse); à 1 l. S. E. d'Aix-la-Chapelle. Eaux minér. : fabr. de draps et d'aiguilles.

BORCHELT, b. du gr.-d. du Bas-Rhin (Prusse); à 8 l. E. de Paderborn.

BORCHISKEVI, v. de l'Arménie turque (gouv. d'Erzeroum). A 8 l. N. d'Ispirah.

BORCH-LOEN. Voy. LOSS.

BORCHOLM ou **BORGHOLM**, pet. v. et fort de la côte occ. de l'île d'Oeland (Suède), à l'entrée du p. de Berga.

BORCHOLT, pet. v. de l'anc. Westphalie (Prusse), sur la Bever; princip. et à 7 l. E. de Paderborn.

BORCK, pet. v. du gr.-d. de Posen (Prusse).

BORCKELOO, place forte de la Gueldre (Hollande), sur la Borckel; à 5 l. E. de Zutphen.

BORCKEN, pet. v. des Et.-Prussiens, au diocèse de Munster, sur l'Aa; à 3 l. et dem. S. de Fritzlar.

BORCKUM, *Byrchanis*, pet. île de l'Ost-Frise (Hanovre), entre les deux emb. de l'Ems, près d'Embden.

BORD, *Lezoux*, Puy-de-Dôme (Limagne).

BORDE (la), *Bagnères-en-Bigorre*, Hautes-Pyrénées (Gascogne).

— (la), *Brie-Comte-Robert*, Seine-et-Marne (Brie).

— (la), *Dourdan*, Seine-et-Oise (Ile-de-Fr.).

— (la), *Ris*, id.

BORDEAU, *Claye*, Seine-et-Marne (Brie).

— de-Vigny (le), relais de poste, gr. route de Rouen (Seine-et-Oise). Voy. VIGNY.

BORDEAUX, *Burdigala*, anc., gr., belle, riche et l'une des plus consid. v. de France, ci-dev. capitale de la Guienne et du Bordelais; sur la Garonne, bâtie en demi-lune, avec un beau port qui peut contenir 1,000 vaisseaux; l'arrond. de Bordeaux comprend 18 cant. : Belin, Audenge, Blanquefort, Bordeaux (6 cant.) Cadillac, la Brède, Carbon-blanc, Castelnau-de-Médoc, Créon, Pessac, Podensac, St.-André-de-Cubsac, et la Tête-de-Busch : 153 communes. Archevêché, qui a pour suffr. Agen, Angoulême, Poitiers, Périgueux, Luçon, La Rochelle; préfect., cour royale pour les départ. de la Charente, Dordogne et Gironde, trib. de prem. inst. et de comm., hôtel des monnaies (lettre K), académie de l'univ., résid. du recteur, faculté de théologie, collége royal, école secondaire de médecine, gr. et pet. séminaires, congrég. relig. en gr. nombre; quart génér. de la 11e divis. milit. composée des dép. de la Gironde, Landes et B.-Pyrénées; ch.-l. de la 10e lég. de gendarmerie roy., de la 10e divis. des Ponts et Chaussées, du 11e arr. forestier; siége d'une administr. des poudres et salpêtres, d'une direct. génér. de l'enregistrem. des domaines : banque, mont de piété, sociétés d'assurances pour risques marit., contre l'incend., etc.; acad. roy. des sciences, belles-lettres et arts; écoles de dessin, peinture, botanique, comm., hydrographie et équit.; institut. pour les sourds-muets, cabin. d'hist. nat., jardin botanique, pépinière, biblioth. publ. de plus de 100,000 vol.; plus. sociétés savantes; observatoire, deux théâtres; consistoires protestant et israélite, synagogue, bains publics : manuf. roy. de tabacs, chantiers de construction, entrepôts de sel, raffin de sucre; imprimeries, librairies : 100,300 habitants. Objets remarq. : de belles places et de superbes rues, le pont nouvellement construit sur la Garonne, qui a 17 arches et 1,638 pi. de long, la salle du grand théâtre, le musée, l'athénée fondé par Gœthal, le palais royal, celui de la préf., le quartier des Chartrons, centre des plaisirs, les hôtels de la mairie, de la bourse, des douanes; les égl. de St.-André, St.-Michel, Notre-Dame et celle de St.-Vincent-de-Paul à la Chartreuse, ornée de peintures à fresque du célèb. Berenzague; les promen. au Parc, sur l'emplacement du chât. Trompette qui vient d'être démoli, aux allées de Tourny, au jardin public, à la place royale, etc.; la maison de Montaigne, dans la rue du même nom, et son tombeau dans l'égl. du collége; plus. restes d'antiq. rom. : l'une, la Porte-Basse; les autres, un amphith. de 227 pi. de long sur 140 de large, le palais de Galien, presque détruit, l'arc de triomphe de la porte de Bourgogne, construit à l'époque de la naissance du duc de Bourgogne, petit-fils de Louis XIV et père de Louis XV. Les communications que l'océan ouvre à Bordeaux avec le Nord, l'Amérique et les Indes, et celles que le canal de Languedoc lui permet d'établir avec le Midi et le Levant,

Digitized by Google

en font une des places les plus import. du roy. Comm. consid. en vins de son nom, marchandises d'Europe et des colonies, vinaigre, eaux-de-vie, prunes, miel, goudron, térébenthine, salaisons, étoffes, métaux, épiceries, agrès, blé, farine, grains, etc., plus de 200 navires destinés, pour les colonies, pour la pêche de la baleine et de la morue, s'arment chaque année sur cette place. fabriques d'eau-forte; manuf. de faïence, de verre-blanc : corderies pour la marine; joaillerie, orfévrerie, papeterie, pelleterie : quincaillerie, armurerie, etc., etc. Deux forts consid., le chât. de Ha et le fort St.-Louis. Patrie de Saint-Paulin, évêque de Nôle, d'Ausone, son maître, poëte et orateur distingué, et du littér. Berquin; tombée au pouvoir des Goths dans le 5e siècle, pillée et brûlée plusieurs fois par les Normands : réunie, ainsi que le reste de la Guienne, à la couronne de Fr., sous Louis VII; échue en 1152 aux Angl. qui la conservèrent jusqu'au règne de Charles VII; se distingua en 1814 par son empressement à se soumettre au souverain légitime. Foires de 15 j., le 1 mars, le 16 octobre; d'un j., les 30 avril, 16 mai, 1 juin, 16 juillet, 10 et 16 août, 29 sept. et 15 nov. March. de toute espèce. Gr. routes de Paris, Rochefort, Poitiers, Périgueux, Toulouse, Auch, Pau et Bayonne. Du grand nombre d'hommes de mérites divers nés à Bordeaux, nous n'en citerons que les plus remarquables Berquin, Ducos, Gensonné et Boyer-Fonfrède, membre de la convention nationale, Montaigne, Montesquieu, et le fameux Garat. A. 35 l. S. de la Rochelle, 24 de la Tour-de-Cordouan, située à l'emb. de la Gironde dans l'Océan, 37 S. O. d'Angoulême, 115 O. q. S. de Lyon, 144 S. O. de Paris, 76 po. 3 q. par Orléans, Limoges et Périgueux. Lat. N. 44. 50. long. O. 2. 55.

BORDEAUX, *Boiscommun*, Loiret (Orléanais).

—, *Lagny*, Seine-et-Marne (Brie).

BORDE-BLANCHE (la), *Saint-Maximin*, Var (Provence).

— Châtillon (la), *Le Châtelet*, Seine-et-Marne (Brie).

— Golard (la), *Dôle*, Jura (Fr.-Comté).

— la-Lane, *Vic-Fézensac*, Gers (Gascogne).

— Neuve, *Castelnaudary*, Aude (H.-Lang.).

BORDENTOWN, v. du New-Jersey (Et.-Unis), sur la Delaware; à 8 l. N. E. de Philadelphie.

BORDÈRES, *Grenade-sur-l'Adour*, Landes (Gascogne).

—, *Saint-Sever*, Landes (Gascogne).

—, *Pau*, B.-Pyrén. (Béarn).

—, *Arreau*, H.-Pyrén. (Gascogne). Ch.-l. de c.; arr. et à 7 l. S. E. de Bagnères.

—, *Tarbe*, H.-Pyrén. (Bigorre).

BORDE-ROUSSEAU (la), *Dôle*, Jura (Fr.-C.).

BORDES, dans le vieux langage, maisonnettes couvertes en jonc. Ce mot est synonyme de ferme ou métairie dans le midi de la France.

BORDES (les), *Le Mas-d'Azil*, Ariège (Pays-de-Foix).

—, *Saint-Girons*, id.

— (les), *Castelnaudary*, Aude (H.-Lang.).

—, *Jonzac*, Char.-Infér. (Saintonge).

—, *Montrejeau*, H.-Gar. (Comminge).

— (les), *Gien*, Loiret (Orléanais).

—, *Pau*, B.-Pyrén. (Béarn). Deux vill. de ce nom.

—, *Argellez*, H.-Pyrén. (Bigorre).

—, *Tarbe*, id.

— (les), *Verdun-sur-Saône*, Saône-et-Loire Bourgogne).

— (les), *Lieusaint*, Seine-et-Marne (Ile-de-France).

— (les), *Dourdan*, Seine-et-Oise (Ile-de-Fr.).

— (les), *Etampes*, Seine-et-Oise (Beauce).

BORDES (les), rel. de p., *Neaufle*, Seine-et-Oise (Ile-de-Fr.). Voy. JOUARS-PONT-CHARTRAIS.

— (les), Seine-et-Oise (Ile-de-Fr.). *Banlieue de Paris*.

— (les), *Rambouillet*, Seine-et-Oise (Ile-de-France).

— (les), *Trappes*, id.

— (les), *Versailles*, id.

— (les), *Villeneuve-le-Roi*, Yonne (Champagne).

— Brasseuses (les), ham. et mais. de camp. (Seine-et-Marne). Voy. FARGEAU (St.-).

— Bricard, *Saint-Seine*, Côte-d'Or (Bourgogne).

— d'Espoey, rel. de p., *Pau*, B.-Pyrén. (Béarn).

— d'Ile (les), *Troyes*, Aube (Champagne).

— Pied-de-Fer (les), *Corbeil*, Seine-et-Oise (Ile-de-France).

BORDESHOLM, pet. v. du Holstein (B.-Saxe), sur un lac; au S. de Kiel.

BORDETTE, *Nions*, Drôme (Dauphiné).

BORDIERS (les), *Agen*, Lot-et-Gar. (Agénois).

BORDIGHERA, b. du d. de Gênes (Et.-Sardes); à 2 l. E. de Vintimille.

BORDOS, *Saint-Sever*, Landes (Gascogne).

BORDS, *Saint-Savinien*, Char.-Infér. (Saintonge).

— (Gr. *et* Pet.), *St.-Amand-Mont-Rond*, Cher (Bourbonnais).

BORÉE, *Le Chaîlard*, Ardèche (Vivarais).

BORESSE, *Montlieu*, Char.-Infér. (Saintonge).

BOREST, vill. de l'Ile-de-Fr. (Oise), arr. de Senlis, sur la *Nonette* : env. 200 habit. Terr. en labour., occupé en part. par la forêt d'Erménonville : carr. de pierres de liais et autres. A 10 l. et dem. N. E. de Paris, 2 et dem. O. de Nanteuil (*Senlis*).

BOREUM (*Prom.*), cap de l'île Taprobane (*Ceylan*), au N.; auj. le cap. *Calastane*.

BOREY, *Vesoul*, H.-Saône (Fr.-Comté).

BORGAT, *St.-Pierre-le Moutier* (*Nièvre*), Allier (Nivernais). Forges.

BORGENTRYCK, pet. v. de la Prusse, dans la rég. et à 11 l. E. de Paderborn.

BORGERHOUT. Voy. DEURNE.

BORG-HAEREN OU OP-HAEREN, c. de la prov. du Limbourg (Belg.), près de Maestricht, 330 hab.

BORGHETTO, pet. v. de la prov. de Trente (roy. Lomb.-Vénit.); à 3 l. S. O. de Roverodo. — Gros vill. du même roy., près de Mantoue, sur le Mincio.

BORGHOLM. Voy. BORCHOLM.

BORGHOLZHAUSEN, pet. v. de la rég. de Minden (Prusse); à 2 l. S. O. de Herford.

BORG-LOON. Voy. LOOZ.

BORGT-LOMBEEK OU BORG-GRAEVE-LOMBEEK, c. de la prov. du Brabant (Belg.); à 3 l. et un q. de Bruxelles, 800 hab.

BORGO, *Bastia*, île de Corse.

BORGO, *Borgus*, v. de la Finlande (Russ.-d'Eur.), à l'emb. du Borgo dans le g. de Finlande; évêché, collége; comm. en grains, bois, toiles, etc. : 2,500 h. A 8 l. N. E. d'Helsingford. — *Di-Pontechi*, pet. v. de l'Et-de-l'Egl., sur le Peno, près de Boulogne. — *Di-san-Sepolcro*, v. épisc. du gr.-d. de Toscane, avec un f. sur un rocher; à 18 l. S. E. de Florence. — *Di-Sesia*, pet. v. du Piémont, sur la Sesia; à 18 l. N. E. de Turin. — *Di-val-di-Taro*, pet. v. du d. de Parme (Ital.), sur le Taro; à 8 l. S. O. de Parme. — *Di-val-Suguna*, jol. v. du Tyrol (emp. d'Autr.), sur la Brenta, près des front. d'Italie. — *D'Osima*, pet. v. de la prov. de Burgos (Esp.), sur le Douro; à 15 l. S. E. de Burgos. — *Forte*, pet. v. du roy. Lomb.-Vénit; prov. et à 3 l. S. O. de Mantoue, près l'emb. du Mincio dans le Pô. Cél. par la vict. des Franç. sur les Autr. en 1796. — *Franco*, pet. v. du Piémont,

Digitized by Google

dans la prov. et à 1 l. N. d'Ivrée. — *Kamuzzi*, pet. v. de la dél. de Bologne (Et.-de-l'Egl.), sur le Reno. — *Longo*, autref *Appii Forum*, b. de l'Et.-de-l'Egl., à 10 l. S. O. de Rome. — *Manero*, b. de la prov. de Navarre (Et.-Sardes), sur l'Agogna ; à 1 l. S. O. d'Arona. — *San-Dalmazzo*, b. de la prov. de Coni (Piémont), à 13 l. S. de Saluces : 2,700 habit. — *San-Donnino*, pet. v. épisc. du d. et à 6. l. S. E. de Plaisance. — *Vercelli*, b. du Piémont, à 1 l. N. E. de Verceil.

BORIANO, pet. v. du roy. et sur le go. de Valence (Espagne).

BORIE-GENIÈS (la), *Cahors*, Lot (Quercy).

BORIGAILLE, *Draguignan*, Var (Provence).

BORINAGE (le), nom collectif donné à différents village du Hainaut où l'on l'occupe principalement de l'extraction de la houille ; les habitants de ces villages se nomment *Borins*.

* **BORINGIA**, Bornholm.

BORIQUEN, **BOREQUEM** ou **BIÈQUE**, *Boriquena*, île du g. du Mexique, une des Vierges, à 2 l. de Porto-Rico : agr. et fertile, néanmoins déserte. Lat. N. 18. 1. l. O. 67. 55.

BORISSOGLEBSK, v. du gouv. de Tambov (Russ. d'Eur.), sur la Vorona. — Autre de la Russ. As. ; gouv. et à 48 l. O. de Saratov.

BORISSOV, pet. v. du gouv. et à 13 l. S. de Minsk (Russ. d'Eur.), sur la Bérézina.

BORITSH, pet. v. de Bohème, au cerc. et à 5 l. S. E. de Pilsen.

BORJA, *Belsinum*, pet. v. de l'Aragon (Esp.), sur la Huecha, et à peu de dist. du Mont-Cayo : 3,000 h. Comm. de pierres à fusil. A 5 l. S. E. de Taraçona. — V. et ch.-l. de la prov. de Mainas (Colombie), sur la Pastaza ; anc. ch.-l. des missions espagnoles du Maragnon. Lat. S. 4. 28. l. O. 78. 44. — Autre dans la prov. de Moxos (Pérou), à 36 l. N. O. de Trinidad.

BORK, pet. v. de Prusse, rég. et à 7. l. N. E. de Magdebourg. Comm. de blé et de tabac ; fabr. d'étoffes établies par d'anc. réfugiés Français, sous Louis XIV.

BORKEN, anc. pet. v. de Prusse, rég. et à 11 l. O. de Munster.

BORKUM. Voy. **BORCKUM**.

BORLA, v. d'Anatolie, que l'on croyait bâtie sur les ruines de l'anc. *Bithynie*.

BORLEZ, c. de la pr. de Liége (Belg.), près de Bodegnée, et deux l. et un quart de Huy. 200 hab.

BORLOO, c. de la pr. du Limbourg (Belg.), près de St.-Trond. 270 hab.

BORMES, *Hyères*, Var (Provence).

BORMIA ou **BORMIDA**, 2 riv. du Piémont ; emb. au Tanaro près d'Alexandrie.

BORMIO, *Bormium*, pet. v. de la Valteline (roy. Lomb.-Vénit.), au confl. de l'Adda et de l'Isolaccia, à 17 l. S. E. de Coire ; cap. de la vallée de son nom, qui renferme 14,000 hab. Beaucoup de bestiaux au territoire.

BORN, *Périgueux*, Dordogne (Périgord).

— (le), *Fronton*, H.-Gar. (Languedoc).

—, *Montflanquin*, Lot-et-Gar. (Agénois).

— (le), *Mende*, Lozère (Gévaudan).

BORN, c. de la pr. du Limbourg (Belg.), à 4 l. et un quart de Maestricht. 1280 hab.

BORN ET DIEKWEILER, c. de la pr. de Luxembourg (Belg.), à 1 l. et un quart d'Echternach. 380 hab.

BORNA, pet. v. de Saxe, entre deux bras de la Wichra ; à 4 l. N. E. d'Altenbourg. Pop. 3,000 hab.

BORNACQ (Forêt de), *St.-Amand-Mont-Rond*, Cher (Bourbonnais).

BORNAMBUSC, *Bolbec*, Seine-Infér. (Normandie).

BORNAND, gr. b. de Savoie (Et.-Sardes) ; à 4 l. E. d'Annecy.

BORNAY, *Lons-le-Saulnier*, Jura (Fr.-Comté).

BORN-DE-CHAMPS, *Bergerac*, Dordogne (Périg.).

BORNE, b. du c. de Lincoln (Angl.) ; à 25 l. N. O. de Londres. Marché.

BORNE, *Langogne* (*Lozère*), Ardèche (Gévaudan).

—(Forêt de), *Beaune*, Côte-d'Or (Bourgogne).

—(la), *Aubusson*, Creuse (Marche).

—, *Die*, Drôme (Dauphiné).

—, *Le Puy*, H.-Loire (Velay).

—Blanche (la), *Tournan*, Seine-et-Marne (Brie).

—des-trois-Évêchés, *Guignes*, Seine-et-Marne (Brie).

BORNEL, vill. du Beauvoisis (Oise), arr. de Beauvais ; sur le *Rû de Méru*. Pop., avec les ham. de *Courcelles*, *Hamecourt*, *Ménillet* et *Montagny-la-Poterie*, 600 hab. Grains et prairies ; mais. autref. seigneuriale. A 9 l. et dem. N. de Paris, 1 l. S. E. de *Méru*.

BORNEO, *Bonæ Fortunæ*, une des 3 gr. îles de la Sonde, dans la mer des Indes, d'env. 266 l. de long sur 250 de large, partagée par l'Équateur en deux part. : pluies continuelles sur la côte occ. depuis nov. jusqu'à la fin d'avr. Climat malsain pour les Européens, surtout dans le voisinage de la mer. Maisons en gr. part. bâties sur pilotis ; intérieur traversé par une chaîne de mont. qui fournissent beauc. de cristal, ce qui leur a fait donné le nom de *Mont.-Cristalliennes*. Lac consid. à leur base, d'où sortent la plupart des riv., dont les plus connues sont celles de Bornéo, de Banjarmassing et de Passmir : mines de fer, de cuivre et d'étain ; perles et diamants de gr. prix. Le terroir prod. fruits, coton, poivre, cannes à sucre, riz et excell. camphre. Anim. sauv. et domest. différents de ceux de l'Europe ; le singe, appelé ourang-outang, indigène de ce pays : gr. forêts d'où l'on tire du bois de constr. Tribus princip. de l'île : les Dejakkèses, extrêmem. féroces, les Biajous, robustes et superstitieux, les Marouts et les Papous ; côtes peuplées de Macassarois, Javanais, Malais et Maures mahomét. Plus. souverains indépendants, souvent en guerre les uns avec les autres. Roy. princip. : le Banjarmassing, le Pontiana réuni au Sansago, le Landac et le Bornéo propre. Découverte en 1521 par Georges de Ménesez, Portugais : les Hollandais y avaient des comptoirs ; mais les Angl. s'en sont emparés dans la dernière guerre, et ont formé des établ. dans le N. de l'île. Elle s'étend du 7e deg. 25 m. de lat. N. jusqu'au 4e deg. de lat. S., et du 106e 40 m. au 116e 40′ de l. E. On présume que la population peut être de 3,000,000 d'hab. — V. marit., cap. du Bornéo propre, gr., bien peuplée et très-commerç., avec un bon p. sur la côte sept. de l'île. Une riv. cons. la traverse, et toutes les mais. sont bâties sur pilotis. A 4 l. de la mer. Lat. N. 4. 56 l. E. 112. 24.

BORNET, *Boussac*, Creuse (Marche).

BORNHEM, b. de la pr. d'Anvers (Belg.). Près de Puers et à 3 l. et un quart de Malines.

BORNHEIM, b. du gr.-d. du B.-Rhin (Prusse), entre Bonn et Briel. — Vill. d'All., près de Francfort-sur-le Mein.

BORNHOLM, *Boringia*, île de la Balt., au Dan., entre la Scanie et l'île de Rugen : 25 à 30,000 habit. Terr. pierreux, mais fert. ; excell. pâtur. ; mines de charbon. V. princip., Sandwick : Rodna le seul bon p. Lat. N. 55. 20. l. E. 12. 47.

BORNHOVÈDE, vill. du Holstein (Dan.).

BORNIVAL, c. de la pr. du Brabant (Belg.), à 1 l. de Nivelles. 520 hab.

BORNO ou **BORNOU**, grand royaume de l'Afrique intérieure, borné N. par le Fezzan et le Berdoa, E.

Digitized by Google

par la Nubie, S. par le Begherme, O. par le pays de Ghana, entre le 16e et le 20e deg. de lat. N. Air doux, calme et serein en hiver; chaleurs excess., vents, pluies et tempêtes effroyables en été : point de printemps ni d'automne : culture de grains à la boue; raisins, abricots, grenades, limons, excell. melons; espèce d'olivier qui produit des noix très-utiles; coton; troupeaux en gr. nombre. Hab. mahométans, pasteurs nomades, doux et honnêtes; monarchie élective.—V. consid., la seule du roy., à une journée de la riv. de Wad-el-Gazel, qui coule du N. au S. en traversant le Bornou, et se perd dans les sables du désert de Bilma. A 225 l. O. de Dongola. Lat. N. 19. 40. l. E. 20. 23.

BORNOS, v. de la prov. de Séville (Espagne).

BORNSTED, v. du c. de Mansfeld, dans la Haute-Saxe (Allemagne).

BORNY, *Metz*, Moselle (Lorr.).

BORO-BUDOR, temple de l'île de Java, dans le distr. de Cadoe; un des monum. les plus remarq. de l'Asie. A 20 l. de Samarang.

BORODINO, vill. de la Russ. d'Eur., à 25 l. O. de Moscou, près de la Moskova; cél. par la victoire des Franç. sur les Russes, le 5 sept. 1812.

BOROESK, pet. v. de Russ., au gouv. et à 18 l. N. de Kalouga.

BOROGNE, lac de 7 l. de long sur 2 de large, dans la Floride occ.; communique avec le g. du Mexique.

BOROKHOTAN, v. de la Mongolie, à 11 l. N. E. de Barin.

BORON, *Delle*, H.-Rhin (Alsace).

BORORÓS, pp. d'Afr., au N. du Monomotapa.

BOROTIN, b. de la Bohême, à 2 l. N. O. de Tabor.

BOROUGA, v. sur la côte or. de l'île de Lamar. Lat. N. 11. 53. l. E. 123. 15.

BOROUGHBRIDGE, *Isurium*, bourg d'Angl., sur l'Ouse; c. et à 5 l. N. O. d'York. Fabr. de quincaill.: deux dép au parlem., 3,000 hab.

BOROVITS, v. du gouv. de Novogorod (Russie), sur la Mesta : 2,600 hab. A 56 l. S. O. de Pétersbourg.

BOROVSK, v. du gouv. de Kalouga (Russie), sur la Protva : 5,000 hab. Comm. cons. de cuirs. A 22 l. S. O. de Moscou.

BOROZDINKA, forter. de la Tartarie Russe (gouv. du Caucase); à 12 l. N. de Guriel.

BORRE, *Hasebrouck*, Nord (Flandre).

BORRÈZE, *Sarlat*, Dordogne (Périgord).

BORRIANA, v. marit. de la prov. de Valence (Esp.): 4,000 hab. A 8 l. N. de Valence.

BORROMÉES (îles), quatre pet. îles du lac Majeur : Isola-Bella, Isola-Madre, Isola-San-Giovani, et Dei-Piscatori; bien situées, en belle vue, embellies de jardins, séjour délicieux. A 10 l. S. de Locarno.

BORROWDALE, vill. et juridict. du Cumberland (Angleterre).

BORROWSTOWNESS, v. marit. du c. de Linlithgow (Écosse), sur le g. de Forth; très-comm. A 6 l. O. d'Édimbourg.

BORROZOS, pays de l'intér. de l'Afrique, voisin de la Cafrerie; sous le 16e degré de lat. S., et entre les 25e et 30e degré de l. E.

BORRUCAS (San-Lorenzo de), v. du Guatimala, prov. de Costa-Rica, sur la côte de l'Oc.-Pacifique.

BORRUENA, île de l'Amérique mérid., entre Cumana et Barcelona.

BORS, *Villefranche*, Aveiron (Rouergue).

—, *Blanzac*, Charente (Angoumois).

— les-Bois, *La Graulle*, id.

BORSAA, pet. v. de Russie; gouv. et à 18 l. S. de Czernicov.

BORSBEÉK, com. de la prov. d'Anvers (Belg.), près d'Anvers, 560 hab.

BORSBEEK, com. de la prov. de la Flandre orien. (Belg.), à 4 l. d'Audenaerde, 750 hab.

BORSCHOD, c. de Hongrie, sous un beau climat, et l'un des plus fert. du roy., prod. surtout des vins excell.; divisé en plus. cerc. : de Mischkoltz, d'Erlau, de Seudro, et de St.-Pierre : 93,000 hab.

BORSHEIM, com. de la prov. du Limbourg (Belg.), près de Maestricht, 680 hab.

* **BORSIPPA** ou **BARSITA**, v. de la Babylonie, sur l'Euphrate, à peu de dist. et au S. O. de Babylone : séj. de Mages ou savants Chaldéens; faisant un grand comm. de lin; auj. *Brouss.*

BORSK, place forte de Russie, gouv. d'Ufa, sur une émin., près la rive gauche de la Samara; habitée par les Cosaques.

BORSKAIA, forter. du gouv. d'Ufa (Russie); à 43 l. S. E. de Simbirsk.

BORST ou **ROOBORST**, com. de la prov. de la Fl.-Or. (Belg.), à 2 l. un quart d'Audenaerde, 590 hab.

BORSU, com. de la prov. de Namur (Belg.), à 2 l. d'Havelange, 550 hab.

BORSZEG, v. de Transylvanie, à 19 l. de Bisztricz.

BORT-MEERBEEK, com. de la prov. du Brabant (Belg.), à 2 l. et un quart de Louvain, 1,080 hab.

BORT, pet. v. du Limousin (Corrèze), sur la Dordogne; ch.-l. de cant., coll. comm.; 1,800 habitants. Fabr. de gants : patrie de Marmontel. Arr. et à 5 l. S. E. d'Ussel, 115 l. S. de Paris.

BORT-ST.-GEORGES, *Boussac*, Creuse (Marche).

BORUCA, cap sur la côte du Mexique (Oc.-Pacif.). Lat. N. 8. 24.

BORUDGOW, v. du Dowlatabad (Ind.); à 13 l. S. d'Amednagur.

* **BORUSSI**, pp. du moyen-âge, issus des Sarmates; habitaient une partie de la Prusse et de la Pologne actuelle.

BORVIASIA, v. de la Tartarie-Russe, sur le Don; à 24 l. N. E. d'Azov.

BORVILLE, *Lunéville*, Meurthe (Lorr.).

BORY, v. du Baglana (Ind.); à 5 l. S de Damaun.

* **BORYSTÈNE** ou **DANAPRIS**, fleuve de la Sarmatie d'Eur.; recevait plus. gr. riv., parmi lesquelles l'Hypanis : emb. au Pont-Euxin, près d'Olbia, auj. le *Dniéper*.

* **BORYSTHENIS**. Voy. **OLBIA**.

BORZA, ville de l'Aderbijan (Perse); à 30 l. S. de Tauris.

BORZINSOI, v. de Sibérie, sur l'Argun; à 52 l. S. E. de Nertschinsk.

BOSA, *Bosa*, anc. pet. v. marit. et épisc. de Sardaigne, avec un bon p. et un château, dans la part. occ. de cette île. Pêche de corail. A 7 l. S. O. d'Alghieri. Lat. N. 40. 12. l. E. 6. 20.

BOSARADDAKEBA, v. du Sablestan (Asie); à 23 l. S. de Candahar.

BOSBAS, v. sur la côte orient. de l'île de Gilolo. Lat. N. 1. 8. l. E. 126.

BOSBELEX, *Besse*, Puy-de-Dôme (Auvergne).

BOSC (le), *Foix*, Ariège (Pays-de-Foix).

—, *Lesignan*, Aude (Languedoc).

— (le), *St.-Affrique*, Aveiron (Rouergue).

— (le), *Dives*, Calvados (Normandie).

— (le), *Lodève*, Hérault (Languedoc).

BOSCAMENANT, *Montlieu*, Charente-Inférieure (Saintonge).

BOSC-ASSELIN (le), *Elbœuf* (*Seine-Inférieure*), Eure (Normandie).

—, *Buchy*, Seine-Infér. (Normandie).

BOSCA-REGALE, v. de la Terre-de-Labour (roy. de Naples) : 3,650 hab.

BOSCASTLE, v. du c. de Cornouailles (Angl.), sur le canal de Bristol; à 2 l. N. de Camelford.

Digitized by Google

BAUSCAUDON, ci-dev. abb. de bénédictins, à 2 l. S. d'*Embrun*, H.-Alpes (Dauphiné).

BOSCAWEN, île de la mer Pacif. mérid., dans l'archipel des Amis. Lat. S. 15. 30. l. E. 177. 50.

BOSC-RENARD-COMMIN, *Bourgthéroude*, Eure (Normandie).

— Bénard-Cressy, *Bourgachard*, id.

— Bérenger, *Saint-Saen*, Seine-Infér. (Norm.).

— Bordel, *Buchy*, id.

— de-Cadoule, *Rodez*, Aveiron (Rouergue).

BOSEDEL (le), *Bernay*, Eure (Normandie).

BOSC-EDELINE, *Buchy*, Seine-Infér. (Normandie).

— en Auge (le), *Dozulté*, Calvados (Normandie).

— Geoffroy, *Neufchâtel-en-Bray*, Seine-Infér. (Normandie).

BOSC-GOUET, *Bourgachard*, Eure (Normandie).

BOSC-GUERARD (le), *Bourgthéroude*, Eure (Normandie).

— (le), *Rouen*, Seine-Inférieure (Norm.).

BOSC, pet. île de la mer du Nord, près de la côte de la prov. de Groningue (Hollande).

BOSCHAUD, ci-dev. abb. de bernardins, dans l'anc. dioc. de Périgueux.

BOSCHERVILLE, *Bourgthéroude*, Eure (Norm.).

—, *Rouen*, Seine-Infér. (Normandie).

BOSCHISMANS ou **BOJESMANS**, nat. du S. de l'Afr., près des Hottentots; amas de nègres déserteurs, très dangereux. Voy. **BOSHUANAS**.

BOSCHNIA, v. du roy. de Pologne (Gallicie occ.); à 3 l. S. de Cracovie. Mines semblables à celles de Wiliska.

BOSC-L'ABBÉ (le), *Bernay*, Eure (Normandie).

BOSCLIN, *Chevreuse*, Seine-et-Oise (Ile-de-Fr.).

BOSC-MÉNIL, *St.-Saen*, Seine-Infér. (Norm.).

BOSCMORET, *Broglie*, Eure (Normandie).

BOSC-NORMAND, *Bourgthéroude*, id.

BOSCO ou **BOSCHI**, *Mesia-Sylvia*, pet. v. du roy. Lomb.-Vénit, sur l'Orbe; à 2 l. E. d'Alexandrie. Patrie de Pie V. Pop. 2,700 hab.

* **BOSCOBELLUM**, Henrichemont.

BOSCODUN, *Embrun*, Htes.-Alpes (Dauphiné).

BOSCQUENTIN, *Lions-la-Forêt*, Eure (Norm.).

BOSC-RENOULT, *Bourgthéroude*, id.

—, *Conches*, id.

—, *Le Sap*, Orne (Norm.).

BOSC-ROBERT, *Brionne*, Eure (Norm.).

—, *Broglie*, id.

BOSC-ROGER, *Bourgthéroude*, id.

—, *Broglie*, id.

—, vill. du Vexin Normand (Eure), arr. des Andelys : 130 habit. Terr. en labour. A 17 l. et demie N. O. de Paris, 2 et demie E. N. E. de *Vernon*.

BOSC-ROGER, *Buchy*, Seine-Infér. (Norm.).

—sur-Eure, *Pacy-sur-Eure*, Eure (Norm.).

BOSC-THÉROUDE (le), *Rouen*, Seine-Inférieure (Normandie).

BOSCUDA, pet. île sur la côte occid. de l'île de Sardaigne.

BOS-D'ARROS, *Pau*, Basses-Pyrén. (Béarn).

BOSDEMONT, *La Clayte*, Saône-et-Loire (Bourgogne).

BOSEGROS, *Gaillac*, Tarn (Lang.).

BOSENBIESEN, *Marckolsheim*, Bas-Rhin (Alsace).

BOSHAM, vill. du c. de Sussex (Angl.); à 1 l. O. de Chichester. — V. du territ. de Gingiro (Afr.); au nord de l'Abyssinie.

BOSHAVIR, riv. de Perse; emb. au golfe Persique.

BOSHION, *Conches*, Eure (Norm.).

—(le), *Gournay*, Seine-Infér. (Norm.).

BOSHUANAS ou **BOUSHOUANAS**, pp. de race cafre, dans l'intér. des terres du cap de Bonne Espérance, au centre de l'Afr. mérid. : plus civilisés et plus industrieux que le reste des Cafres auxquels ils sont cependant infér. du côté de la force et de la taille : ont plus. v. parmi lesquelles Litakou, cap. de la tribu appelée Matchappin. Pop. 8,000 hab. Quant aux autres tribus des Boshuanas, les Wanketzens, les Chojas, les Matoutzis, les Morolongs, etc., elles ne sont guère connues que de nom.

BOSJE, riv. de la Cafrerie; emb. à la mer des Indes, par lat. S. 29.

BOSJEAN, *Louhans*, Saône-et-Loire (Bourgogne).

BOSKOOP, vill. de Holl. à 3 l. et un q. S. E. de Leyde et à 8 l. et dem. S. S. O. d'Amsterdam. 1,340 habitants.

BOSKOWITZ, pet. v. du cerc. de Brunn (Moravie); à 8 l. N. d'Olmutz. 3,330 hab.

BOSLIAN, vill. de la Turq. d'Asie, dans la Caramanie. A 14 l. de Kaïsarièh.

BOSMAROV, pet. île de Russie, à l'emb. du Wolga, au-dessous d'Astracan; remarquable par ses magasins de sel.

BOSMONT, *Marle*, Aisne (Pic.).

BOSNA, riv. de la Turq. d'Eur., dans la Bosnie; so. à la coll. de Smolni, emb. à la Save, près de la forter. de Lukatz, à 18 l. de Bosna-Saraï.

BOSNA-SARAÏ ou **BOSNA-SERAÏO**, v. de la Turq. d'Eur., cap de la Bosnie, sur l'Alitjazka, près de sa jonct. avec la Bosna, résid. du pacha de la prov. et d'un évêque latin; chât. fortifié à l'antique : 12,000 hab. A 37 l. S. O. de Belgrade, 83 S. de Vienne, et 206 l. O. N. O. de Constantinople. Lat. N. 44. 25 l. E. 16. 45.

BOSNIE (la), *Bosnia*, prov. de la Turq. d'Eur., ainsi nommée de la Bosna qui l'arrose. Bornée N. par l'Esclavonie, E. par la Servie, S. par l'Albanie, O. par la Croatie et la Dalmatie. Pays montagneux, favorable à l'agricult. et aux pâtur.; vin; mines d'argent. La Bosnie comprend 4 sandjacks : Trawnil, Bagna Louka, Herzegovine et Novi-Bazar. 450,000 habit., dont le plus gr. nomb. professent la relig. grecque; une partie mahomét. V. cap. Bosna-Saraï. Mahomet II prit la Bosnie en 1465.

* **BOSOR**. Voy. **BOSTRA**.

* **BOSPHORE**, v. des Bosphoriens, sur le Pont-Euxin, archiépiscopale (auj. *Vospor*).

* **BOSPHORE-CIMMÉRIEN** (auj. détroit de *Caffa* ou d'*Enikale*), séparait la Chersonèse Taurique du côté de l'Europe, de la Sarmatie du côté de l'Asie, et joignait le Pont-Euxin au Palus Méotides : son nom lui venait des Cimmériens qu'on croyait avoir habité sur ses bords. Il sépare à présent la Crimée de la Circassie, et sert de communication entre la mer Noire et la mer d'Azov. Bosphore vient de deux mots grecs, qui signifient le *Passage d'un bœuf*.

* **BOSPHORE-CIMMÉRIEN** (roy. du); cet état, placé dans la Chersonèse Taurique, sur le Bosphore dont il portait le nom, fut possédé pendant quelque temps par Mithridate, et long-temps après par les Goths, sous le Bas-Empire. Son origine et sa fin sont à peu près ignorées.

* **BOSPHORE DE THRACE**, détr. entre la Thrace et la Bithynie, par lequel la Propontide communiquait avec le Pont-Euxin. Darius y fit passer 700,000 soldats sur un pont de bateaux. On le nomme auj. le *Canal de Constantinople*. Ce détr. d'env. 8 lieues de long sur une larg. de 340 à 1,300 toises, fait communiquer la mer de Marmara avec la mer Noire, et sép. l'Eur. de l'Asie. Le voisinage de Constantinople, les maisons de plaisance du Grand-Seigneur, des pachas et des ambassad. étrang., qui ornent ses bords, les vill. nombreux qu'on y remarque et plus encore la sûreté de ses mouillages, tout en fait le plus beau détroit du globe.

Digitized by Google

* **BOSPORUS**, Ochsenfurt. Voy. PANTICAPÆUM.

BOSQUET (le), *Breteuil* (Oise), Somme (Pic.).

BOSQUIEN, *Broons*, Côtes-du-Nord (Bret.).

BOSRA, *Bostra*, v. du pachalik de Damas (Syrie); à 18 l. S. de Damas, 32 N. E. de Jérusalem.

BOSROCOURT, *Eu*, Seine-Inf. (Norm.).

BOSSANCOURT, *Bar-sur-Aube*, Aube (Champ.).

BOSSAY, *Preuilly*, Indre-et-Loire (Touraine).

BOSSE (la), *Morteau*, Doubs (Fr.-Comté).

— (la), *Bain*, Ille-et-Vilaine (Bretagne).

— (la), *Blois*, Loir-et-Cher (Blaisois).

BOSSE (la), b. du Vexin (Oise), arr. de Beauv., dans une vallée; anc. baronnie. Pop., y compris les ham. *des Plards, les Gr. et Pet. Moncornet, la Mare rouge, la Mare Carenée, la Vallée Glinchant*, etc., env. 1,000 hab. Grains et bois, fabrication de dentelles : maison remarq. au Petit Moncornet. A 16 l. et dem. N. O. de Paris, 2 l. et dem. N. de *Chaumont*.

BOSSE (la), *Bonnetable*, Sarthe (Maine).

— (la), *Moret*, Seine-et-Marne (Gatinais).

BOSSÉE, *Ste.-Maure*, Indre-et-Loire (Touraine).

BOSSELSHAUSEN, *Saverne*, Bas-Rhin (Alsace).

BOSSENAY, *Nogent-sur-Seine*, Aube (Champ.).

BOSSENDORF, *Saverne*, Bas-Rhin (Alsace).

BOSSERVILLE, *Nancy*, Meurthe (Lorr.). Manuf. de toiles de coton peintes : belle et anc. chartreuse. 450 hab.

BOSSET, *Bergerac*, Dordogne (Périgord).

BOSSEVAL, *Sédan*, Ardennes (Champ.).

BOSSICAN (Forêt de), *Bar-sur-Aube*, Aube (Champ.).

BOSSIÈRE, c. de la prov. de Namur (Belg.), à 1 l. et 1 q. de Gembloux, et 2 l. et un q. de Namur. 470 h.

BOSSIEU, *La-Côte-St.-André*, Isère (Dauphiné).

BOSSINEY, b. du c. de Cornouailles (Angl.), sur le canal de Bristol; à 1 l. et dem. N. O. de Camelford. 880 hab. Deux députés au parlement.

BOSSUETA, pet. riv. de l'Esclavonie (Autr.); emb. à la Save.

BOSSUGAN, *Castillon*, Gironde (Guienne).

BOSSUS, *Aubenton* (*Aisne*), Ardennes (Pic.).

— (les), *Tournan*, Seine-et-Marne (Ile-de-Fr.).

BOSSUS-LÈZ-WALCOURT, c. de la prov. de Namur (Belg.), à 1 l. trois q. de Beaumont, et 5 l. de Charleroi. Cél. par la bat. qui s'y est donnée en 1689. Forge. 540 hab.

BOSSUT, vill. de la prov. de Hainaut (Belg.), à 2 l. de Mons; célèbre par une victoire des Français sur les Autrich., le 4 novembre 1792. Beau chât.; avait titre de comté. —, c. de la prov. de Fland. occ. (Belg.), à 1 d'Avelghem, et 2 l. et 1 q. de Courtrai. 560 hab.

BOSSUT ET GOTTECHAIN, c. de la pr. de Brabant (Belg.), à 1 dem. l. de Grez et 3 l. de Louvain. 1,040 h.

BOSSUTS (les), *Rosny-sur-Seine*, Seine-et-Oise (Ile-de-Fr.).

BOST, *Abeste*, gr., belle et très-forte v. de Perse, cap. du Sablestan, sur l'Irmund ou Inomed; à 22 l. S. O. de Candahar. Lat. N. 32. 30. long. E. 62. 25.

BOST, *Cusset*, Allier (Auvergne).

— (le), *Coutras* (*Gironde*), Dordogne (Bordelais).

— (le Bourg du), *Riberac*, Dordogne (Périgord).

BOST, c. de la pr. du Brab. (Belg.), à 1 dem. l. de Tirlemont et 3 l. 3 q. de Louvain. 400 hab.

BOSTAN (EL), *Comana Cappadociæ*, b. d'Anatolie, dans l'Aladulie, au mil. d'une plaine du même nom, sur le Geihoun; à 18 l. N. O. de Marash.

BOSTAR, *Bustar*, v. forte de l'Hindoustan, à 50 l. de Cicacole.

BOSTENS, *Mont-de-Marsan*, Landes (Gasc.).

BOSTENX, *id.* id.

BOST-MOREAU, *Bourganeuf*, Creuse (Marche).

BOSTON, *Bostonium*, pet. v. marit. d'Angl., près du g. de même nom (l'anc. *Metaris Æstuarium*), c. et à 10 l. S. E. de Lincoln; sur la Witham. Foires cons.; très-commerç. : 10,380 hab., 2 députés au parlement. Comm. de chanvre, goudron et bois de construction. 4 foires par an, les 4 et 5 mai, 5 août, 29 novembre et 11 déc.

BOSTON, *Bostonium*, gr. et belle v. des Et.-Unis d'Amér., cap. du Massachusetts, au fond de la baie de son nom, sur une péninsule; bâtie en 1631 par les hab. de Charlestown, qui l'appelèrent d'abord *Trimountain*, et ensuite *Boston*, par respect pour M. Cotton, ministre de Boston, en Angleterre, et de la prem. église qui fut établie à Boston d'Amérique. Le port contient plus de 500 navires; mais le canal qui lui sert d'entrée peut à peine en recevoir deux de front. Gr. comm. avec les 4 parties du monde; manufacture de draps, distilleries, verreries; consulat de Fr. : beaux édifices; communique par le moyen de deux ponts, dont un de 1,500 pi. et l'autre de 3,192 pi. de long, avec Cambridge et Charlestown : université et imprim. à Cambridge. Patrie de Benjamin Franklin. On y compte par *pounds* de 20 schellings à 20 pence cour., valant 18 fr. 04 c. A 157 l. N. E. de Washington, 108 N. E. de Philadelphie, et 1,050 de Brest. Lat. N. 42. 23. long. O. 75. 19. 43,000 hab.

BOSTRA ou **BOSOR**, v. cons. de l'Arabie déserte, dont elle fut la cap. sous les Romains; se trouvait à l'E. de la Palestine; auj. *Bosra*.

BOST-ROGIER, *Aubusson*, Creuse (Marche).

BOSVILLE, *Cany*, Seine-Infér. (Normandie).

BOSWORTH, b. d'Angl., c. et à 4 l. O. de Leicester : 800 hab. En 1486, une bat. sangl. y termina la lutte entre les mais. d'York et de Lancaster.

BOSWORTH-HUSBAND, pet. v. d'Angl., c. et à 5 l. S. de Leicester : 1,716 habitants.

BOSWYL, vill. de Suisse, cant. d'Argovie, distr. et à 2/3 l. N. de Murix, ch.-l. de cercle.

BOSZORMENY, b. de Hongrie à 4 l. de Debreczen, et à 3 l. de Dorog. 6,000 hab.

BOT, b. d'Espagne, à 14 l. de Tarragone (Catalogne, et à 5 l. 3/4 de Tortose.

BOTANIQUE, pet. île du gr. Océan. Lat. S. 22. 50. long. E. 164. 15.

BOTANS, *Belfort*, H.-Rhin (Alsace).

BOTANY-BAI, baie consid. sur la côte or. de la Nouv. Holl., découverte en 1770 par le capitaine Cook, qui la nomma ainsi à cause de la gr. variété des herbes qui croissent sur ses bords. Naturels couleur de cuivre et sauvages; sol peu fert.; climat malsain : visitée en 1788 par La Peyrouse dont on n'a pas eu de nouvelles depuis cette époque. Deux ans aupar., les Anglais y établirent une colonie destinée à recevoir leurs malfaiteurs des deux sexes; mais l'insalubrité du climat les força à la transférer au port Jackson, plus éloigné de 5 l. vers le N., où elle a prospéré au point qu'en 1818 on y comptait 25,050 hab. Elle se compose auj. de 4 distr. : ceux de Sydney, de Paramatta, de Hawkersburg et de Newcastle, ayant chacun une v. du même nom. Son entretien s'élève à 1,870,000 fr. Lat. S. 34. 1. E. 149. — *Island*, pet. île de l'Océan.-Pacif. mér., où l'on trouve des oiseaux inconnus ailleurs. Lat. S. 34. 1. E. 149.

BOTASSART, c. de la pr. de Luxembourg. (Belg.), à 1 l. de Bouillon, et 5 1/4 l. de Neufchâteau. 105 hab.

BOTEAU (le), *Locminé*, Morbihan (Bretagne).

BOTESTALE, b. du c. de Suffolk (Angl.); à 82 l. N. E. de Londres.

BOTETOUT, c. de la Virginie (Et.-Unis); Fincastle, capitale.

Digitized by Google

BOTHEI, c. de la pr. de Namur (Belg.), à 1 l. de Gembloux, et 3 1/4 l. de Namur. 230 hab.

BOTHMAR, c. et v. de la princ. et à 7 l. O. de Zell (Basse-Saxe); la v. sur la Reuss.

BOTHNIE, *Bothnia*, prov. cons. de l'Eur. sept., sur le golfe du même nom, qui la divise en deux parties, l'une appelée *Bothnie occidentale*, à la Suède; l'autre *Bothnie orientale*, à la Russie depuis 1809. — *Orient.*, le long du bord oriental du golfe, bornée S. par la Finlande, N. par la Laponie, E. par les mont. qui la séparent du gouv. d'Olonetz: env. 108 l. de long sur 25 à 75 de large, 70,000 hab Sol fertile, troupeaux en gr. nombre; mines de fer et d'alun, carr. de granit. V. princ.: Cafana, Ulea, Carleby, Jacobstadt, Wasa, Christianstadt, etc.: divisée en 3 départ. sous un seul gouverneur dépendant de celui d'Abo. — *Occid.*, part. de la prov. de Norland (Suède), le long du bord occ. du g., depuis l'Angermanie jusqu'à Torneo: env. 140 l. de long sur 36 de large; divisée en 4 distr., Umea, Pitea, Lulea et Torneo; 46,000 hab. Blé, pâtur., forêts, riv. et lacs: mines de fer et de cuivre. — (Golfe de), partie sept. de la Baltique, entre la Suède et la Finlande; s'étend depuis l'île d'Aland jusqu'à Torneo, et comprend un espace de 130 l. de long sur env. 48 dans sa plus gr. largeur; peut souvent, en hiver, être traversé sur la glace.

BOTHOA, ch.-l. de cant.; arr. et à 6 l. S. de Guingamp, 4 l. de *Rostrenen*, Côtes-du-Nord (Bretagne).

BOTHWELL, bourg et par. du c. de Lanark (Ecosse); à 3 l. de Glascow. 4,844 hab.

BOTI, v. du gouv. d'Irkoutsk (Sibérie); à 28 l. N. E. de Nertschinsk.

BOTLEZAN, *Guingamp*, Côtes-du-Nord (Bretag.).

BOTMEL, *Rostrenen*, id.

BOTOA, v. sur la côte de Guinée (Afr.); à 7 l. S. de Sanguin.

BOTOCOUDYS, peupl. ind. du Brésil entre le rio Dolce et le rio Prado.

BOTOKI, b. Russe. à 8 1/2 l. O. de Rossiena, et à 11 l. N. E. de Tilsit.

* **BOTOLNIA**, Bolzavia.

BOTOL-TABACOSIMO, île de la mer de la Chine, d'env. 3 l. de circuit, au S. de Formose. Lat. N. 21. 57. l. E. 114. 52.

BOTONGA, terr. de l'Afr. or., derrière Lafala; peu connu.

BOTOVSKAIA, v. de la Tart. Russe; à 7. l. S. O. de Koperak.

* **BOTRIS**, v. très-riche de Phénicie, fondée par les Tyriens, sous le prophète Elie; jadis épisc., presque détruite.

BOTRON, v. de la Côte-d'Or (Guinée); fort anglais.

BOTRU, fort holl., sur la côte de Guinée.

BOTSORNEL, *Morlaix*, Finistère (Basse-Bretagne).

BOTTA, pet. v. du distr. de Parme (Italie), sur le Pô. A 2. l. N. N. O. de Plaisance.

BOTTE ou **ERICHES**, pet. v. du gouv. de Napoli (Morée).

BOTTE (la), rel. de p.; *Saint-Romain*, Seine-Infér. (Normandie).

* **BOTTÉIENS**, pp. de Thrace, originaires de Crète; passèrent en Italie, puis ensuite au territ. de Pella, sur la côte du g. de Thessalonique.

BOTTELAERE, c. de la pr. de la Flandre or. (Belg.), à 1 l. d'Oosterzeele, et 2 1/4 l. de Gand. 730 hab.

BOTTEREAUX, (les), *Rugles*, Eure (Normandie).

BOTTES (les), *Metz*, Moselle (Lorraine).

BOTTESFORD, vill. d'Angl. comté et à 9 l. de Leicester. 1,070 hab.

* **BOTTIE** ou **BOTTIÉE**, contrée de la Macédoine, au fond du g. Thermaïque, vers l'emb. de l'Axius; pays des Bottéiens.

BOTUSKANY, pet. v. de la Moldavie (Turq. d'Eur.), sur la Starostina.

BOTWAR. Voy. BONWAR.

BOTZ, *Beaupréau*, Maine-et-Loire (Anjou).

* **BOTZAVIA**, Orangebourg.

BOTZEN ou **BOLZANO**, v. commerç. du Tyrol (Autr.), au pi. d'une mont. escarpée, sur l'Eisach, à son confl. dans le Talfer. Vin excell. au territ.: 4 foires célèbres par an.: 8.000 indiv. Comptes en flor. de 60 kreut., val., valeur de foire, 2 fr. 63 c.; cour., 2 fr. 51 c. Cent mèt. de Fr. font 126. 56 aunes on 181. 18 brasses de Botzen. A 7 l. S. O. de Brixen. Lat. N. 46. 32. l. E. 7. 40.

BOTZENBOURG ou **BOLTZENBOURG**, jolie v. du Mecklenbourg (B.-Saxe), avec un chât. sur l'Elbe. Fabr. de soie; comm. d'expédition. A 3 l. E. de Lawenbourg.

BOTZINGEN, b. du cerc. de Treisam (gr.-d. de Bade). 1,200 hab.

BOU, *Orléans*, Loiret (Orléanais).

BOUAFFLES (Haut et Bas), vill. de l'Ile-de-France (Seine-et-Oise), arr. de Versailles: 11 à 1200 hab. Bois et vignes. A 8 l. O. de Paris, 1 l. un quart S. de *Meulan*.

BOUAFFLES, *Aumale*, Seine-Infér. (Normandie).

— sur-Seine, *Les Andelys*, Eure (Normandie).

BOUAINE, *Montaigu*, Vendée (Poitou).

BOUAN, *Tarascon-sur-Ariège*, Ariège (Pays-de-Foix).

BOUAN-SIMA, pet. île de la mer de la Chine, près de la côte du Tonquin. Lat. N. 18. 30 l. E. 103. 10.

BOUART, anc. fief., *Pontoise*, Seine-et-Oise (Vexin Français).

BOUASSE (la), *Draguignan*, Var (Provence).

BOUAU, *Condom*, Gers (Gascogne).

BOUAYE, ch.-l. de cant.; arr. et à 3 l. S. O. de *Nantes*, Loire-Inf. (Bret.).

BOUBAL (le), *Cahors*, Lot (Quercy).

BOUBÉE (la), *Auch*, Gers (Armagnac).

BOUBERACK, riv. du roy. d'Alger; emb. à la Méditerranée.

BOUBERT, *Saint-Vallery*, Somme (Pic.).

— lès-Hesmont, *Hesdin*, Pas-de-Calais (Artois).

— sur-Canche, *Frévent*, id.

BOUBIERS, vill. du Vexin (Oise). arr. de Beauvais, anc. seign. Pop., y compris le ham. *du Fayel*, env. 330 hab. Terres en lab.; chât. converti en ferme. A 13 l. N. de Paris, 1 l. S. de *Chaumont*.

BOUBLE, *Montmarault*, Allier (Bourbonnais).

BOUBON, *Chalus*, H.-Vienne (Limousin).

BOUBOS, *St.-Jean-du-Gard*, Lozère (Langued.).

BOUBY, île ou rocher dans l'Oc.-Pacif., près la côte sept. de la Nouv.-Holl. Lat. S. 10. 36. l. E. 139. 36.

BOUC, *Aix*, B.-du-Rhône (Prov.).

— (Tour de), *Les Martigues*, id., à l'endroit où le canal de Martigues communique avec la Médit. Entrepôt de sel; port fréquenté dans les gros temps.

BOUCA, une des îles Salomon, dans la mer du Sud. Lat. S. 5. 50. l. E. 152. 14.

BOUCAGNÈRE, *Auch*, Gers (Armagnac).

BOUCAGNY, *Magny*, Seine-et-Oise (Vexin).

BOUCAIRAN, *Lédignan*, Gard (Languedoc).

BOUCARD, *Sancerre*, Cher (Berry). Verr.

BOUCAU (Vieux), *Dax*, Landes (Gascogne).

BOUCÉ, *Varennes-sur-Allier*, Allier (Bourbonnais).

—, *Argentan*, Orne (Basse-Norm.). Forges.

BOUC-ÉTOURDI, *Dourdan*, Seine-et-Oise (Ile-de-France).

BOUCEY, *Pontorson*, Marche (Norm.).

BOUCH, *Thionville*, Moselle (Lorr.).

Digitized by Google

BOUCHAGE (le), *Ruffec*, Charente (Poitou). Anc. baronnie.

— (le), *La-Tour-du-Pin*, Isère (Dauphiné). Anc. baronnie.

BOUCHAIN, *Buccinium*, v. forte du Hainaut (Nord), sur l'Escaut; ch.-l. de cant.; rel. et bur. de p., route de Paris à Valenciennes : 1,200 hab. Foire aux best. le prem. vendr. de chaque mois. Arr. et à 3 l. S. O. de Valenciennes, 48 l. N. de Paris. Cette ville a soutenu plus. siéges, dont un mémorable en 1711.

BOUCHAMPS, *Craon*, Mayenne (Anjou).

BOUCHARD (l'Ile), *Insula-Bochardi*, v. de la Touraine (Indre-et-Loire), dans une île formée par la Vienne; ch.-l. de cant., bur. de p., route de Paris à Bordeaux : 1,650 hab. Patr. de l'historien André Duchesne. Arr. et à 4 l. E. q. S. de Chinon, 70 S. O. de Paris. Comm. de vins, eaux-de-vie, pruneaux, fruits secs, fers, huile de noix.

BOUCHAREST. Voy. BUKAREST.

BOUCHAUD (le), *Le Donjon*, Allier (Bourbonnais).

—, *Scellières*, Jura (Franche-Comté).

BOUCHAVESNE, *Péronne*, Somme (Pic.).

BOUCHEAB, pet. île du go. Persique. Lat. N. 26. 20. long. E. 70. 58.

BOUCHEL-EN-BRENNE (le), *Le Blanc*, Indre (Berry).

BOUCHEMAINE, *Angers*, Maine-et-Loire (Anjou); à l'emb. de la Mayenne dans la Loire.

BOUCHENY, v. du Korasan (Perse); à 7 l. N. de Hérat.

BOUCHEPORN, *Boulay*, Moselle (Lorraine).

BOUCHER, v. du Farsistan (Perse), sur la côte sept. du go. Persique. A 57 l. S. O. de Schiras.

BOUCHER, *Barcelonnette*, Basses-Alpes (Provence).

— (le), *Pontarlier*, Doubs (Fr.-Comté).

— (le), *Linas*, Seine-et-Oise (Hurepoix).

BOUCHERANS, *Champagnole*, Jura (Fr.-Comté).

BOUCHERESSE, *Felletin*, Creuse (Marche).

BOUCHES-DU-RHÔNE. Voy. RHÔNE.

BOUCHET, *Pierrelatte*, Drôme (Dauphiné).

BOUCHET, *Castel-Jaloux*, Lot-et-Gar. (Guienne).

— (le), Seine-et-Oise; reste d'un beau chât. qui a été démoli. Fonderie de canons et de fusils. Voy. VER-LE-PETIT.

BOUCHET (le), *Loudun*, Vienne (Poitou).

— St.-Nicolas (le), *Le Puy*, Hte.-Loire (Velay).

BOUCHEVILLE (Forêt de), *Quillan*, Aude (Languedoc).

BOUCHEVILLERS, *Gisors*, Eure (Normandie).

BOUCHIER, *Briançon*, Htes.-Alpes (Dauphiné).

BOUCHIGNY, *Rambouillet*, Seine-et-Oise (Ile-de-France).

BOUCHOIRE, *Roye*, Somme (Picardie).

BOUCHON (le). *Lagny*, Meuse (Barrois).

—, *Flixecourt*, Somme (Picardie).

BOUCHOUT, c. de la prov. d'Anvers (Belg.); 1 l. un q. de Wilryk, et 2 l. d'Anvers. 1,820 hab.

BOUCHOUTE ET WATERDYK, c. de la prov. de la Flandre orient. (Belg.); à 1 l. d'Assenède, et 2 l. un q. d'Eecloo. 1,720 hab.

BOUCHOUX (les), *Châtillon-lès-Dombes*, Ain (Pays de Dombes).

— (les), ch.-l. de cant.; arr. et à 3 l. S. de *St.-Claude*, Jura (Franche-Comté); près de la pet. riv. de Tacon.

BOUCHY-LE-REPOS, *Sézanne*, Marne (Champ.)

BOUCIEU-LE-ROI, *Tournon*, Ardèche (Vivarais).

BOUCLANS, *Besançon*, Doubs (Franche-Comté).

BOUCLE-SAINTE-BLAISE, c. de la prov. de la Flandre orient. (Belg.); à une demi l. d'Hoorebéek-Ste.-Marie, et à 1 l. 3 q. d'Audenarde. 740 hab.

BOUCLE-SAINT-DENIS, c. de la prov. de la Flandre orient. (Belg.); à 1 l. d'Hoorebéek-Ste.-Marie, et à 1 l. 3 q. d'Audenarde. 860 hab.

BOUCLY, *Péronne*, Somme (Picardie).

BOUCOIRAN, *Nîmes*, Gard (Lang.).

BOUCONVILLE, *Laon*, Aisne (Laonnais).

—, *Vouziers*, Ardennes (Champagne).

—, *Saint-Mihiel*, Meuse (Barrois). Étangs dans les env.

BOUCONVILLIERS, vill. du Vexin (Oise), arr. de Beauvais, anc. châtellenie. Pop. env. 200 hab. Grains, bois, prairies : chât. et parc. A 11 l. 3 q. N. O. de Paris, 2 l. 1 q. S. de *Chaumont*.

BOUCONE, *Pau*, B.-Pyrénées (Béarn).

BOUCQ, *Toul*, Meurthe (Lorraine).

BOUCRES, *Calais*, Pas-de-Calais (B.-Picardie).

BOUCY-SAINT-ANTOINE, vill. sur la rive droite de l'*Hyères*, entre Villeneuve-St.-Georges et Brie-Comte-Robert. Les religieux de St.-Antoine à Paris, en étaient seigneurs.

BOUDA, v. sur la côte mér. de l'île de Java. Lat. S. 7. 11. l. E. 104. 16.

BOUDAN, *Buzançois*, Indre (Berry).

BOUDE, *Issoire*, Puy-de-Dôme (Auvergne).

BOUDEGOVIA, v. du Mysore (Ind.); à 12 l. S. O. de Gooty.

BOUDEIRE, pet. île du gr.-Oc. équinox.

BOUDELER. Voy. BIVER.

BOUDELORE, v. du Carnate (Ind.); à 3 l. O. de Tanjaor.

BOUDET, pet. riv. du H. Canada.

BOUDEUSE (la), une des îles Seichelles.

BOUDEVILLE, *Doudeville*, Seine-Inférieure (Normandie). Fabr. de papier; moulins à bois de teinture.

BOUDHAM, v. du Guzerate (Ind.); à 7 l. E. de Surate.

BOUDICOTTA, v. du Mysore (Ind.); à 11 l. S. E. de Bangalore.

BOUDIGHERY, v. du Mysore (Ind.); à 4 l. N. E. de Bangalore.

BOUDIL, *St.-Antonin*, Tarn-et-Gar. (Rouergue).

BOUDOC-UZI, v. du gouv. de Sivas (Turq. Asiat.); à 7 l. O. de Schurum.

BOUDOU, *Moissac*, Tarn-et-Garonne (Quercy).

BOUDRAC, *Montrejeau*, Hte.-Gar. (Comminge).

BOUDREVILLE, *Château-Vilain* (*Hte.-Marne*), Côte-d'Or (Champagne).

BOUDROUM ou BOUDROUN, *Halicarnassus*, anc. v. de la Carie, vis-à-vis l'île de Cos, à l'extrém. S. O. de l'Anatolie, dans la Caramanie : n'est plus qu'un vill. ordinaire. Lat. N. 37. l. E. 25.

BOUDRY, pet. v. de la princip., à 2 l. O. et près du lac de Neufchâtel (Suisse), sur la Reuss. Vins estimés au territoire. 1,400 hab.

BOUDZIAC, v. de la Turquie Asiat.; gouv. et à 36 l. N. de Sivas.

BOUE, *Guise*, Aisne (Picardie).

—, *Aix*, Bouches-du-Rhône (Provence).

BOUÉ, *Savenay*, Loire-Inférieure (Bretagne).

BOUELLE, *Neufchâtel-en-Bray*, Seine-Inférieure (Normandie).

BOUER, *La Ferté-Bernard*, Sarthe (Maine).

BOUESSE, *Argenton-sur-Creuse*, Indre (Berry).

BOUEX, *Angoulême*, Charente (Angoumois).

BOUEXIÈRE (la), *St.-Aubin-du-Cormier*, Ille-et-Vilaine (Bretagne).

BOUEZIE, *Plélan*, id.

BOUEZON, *Pau*, Basses-Pyrénées (Béarn).

BOUFERJOONE, vill. du roy. d'Alger, au S.; renom. par ses fruits.

BOUFFEMONT, vill. de l'Ile-de-Fr. (Seine-et-Oise),

Digitized by Google

arr. de Pontoise ; anc. seign. attachée au ci-dev. prieuré de *Ste.-Radegonde*, dans la forêt de Montmorency. Pop. env. 350 hab. Grains et fruits au territ. A 5 l. un quart N. de Paris, 1 l. et dem. N. O. d'Ecouen (*Moisselles*).

BOUFFÉRÉ, *Montaigu*, Vendée (Poitou).

BOUFFEY, *Bernay*, Eure (Normandie).

BOUFFIAC, *Milhau*, Aveiron (Rouergue).

BOUFFIAGUES, *Monsegur*, Gironde (Bazadois).

BOUFFIE (la), *Castelnau-de-Mont-Ratier*, Lot (Quercy).

BOUFFIGNEREUX, *Fismes* (*Marne*), Aisne (Champagne).

BOUFFIOUX, c. de la prov. du Hainaut (Belg.) ; à 1 l. de Charleroi. 830 hab.

BOUFFLERS, auparav. **CAQUI**, *Songeons*, Oise (Picardie) ; sur le Therain. Anc. duché.

—, *Auxy-le-Château* (*Pas-de-Calais*), Somme (Picardie).

BOUFFRY, *La-Ville-aux-Clercs*, Loir-et-Cher (Vendomois).

BOUGAINVILLE, île de l'Océan-Pacif. mér., dans l'archipel de Salomon. Découv. par Bougainville, le 30 juin 1768 ; côtes très-peuplées. Lat. S. 6. l. E. 153.

BOUGAINVILLE, détr. du gr. oc. équinox. Long. E. 153. 50. l. S. 7.

BOUGAINVILLE, baie dans le détr. de Magellan.

BOUGAINVILLE, *Picquigny*, Somme (Picardie).

BOUGE, c. de la prov. de Namur (Belg.) ; à 1 dem. l. de Namur. 295 hab.

BOUGE-BOUGE ou **BOUGDA**, v. cap. de la prov. de Cutch (Ind.) ; à 100 l. N. E. de Surate. Lat. N. 23. 15. l. E. 67. 25.

BOUGIE (Bugia), v. et prov. de la Barb., roy. d'Alger ; à 25 l. de Constantine et 40 l. d'Alger sur la Médit., occupée par les Fr. Comm. en huiles et en cire.

BOUGES, *Levroux*, Indre (Berry).

BOUGEY, *Le Péage*, Isère (Dauphiné).

—, *Jussey*, Hte.-Saône (Fr.-C.).

BOUGEROU, *Souillac*, Lot (Quercy).

BOUGHÉAT, *Billom*, Puy-de-Dôme (Auvergne).

BOUGIVAL, vill. de l'Ile-de-Fr. (Seine-et-Oise), arr. de Versailles, sur la rive g. de la Seine, près la gr. route de Paris à St.-Germain. Pop., y compris les ham. de *St.-Michel*, et de *la Chaussée*, le chât. de *la Jonchère*, etc., env. 300 hab. Terr. en vignes, fruits abond. ; carr. de pierres, fours à chaux et à plâtre, fabriques de blanc d'Espagne et d'aciers damassés. Château *de la Chaussée*, ancien chef-lieu de la seign. de Bougival, habité jadis par Gabrielle d'Estrées, avec un beau parc d'env. 200 arpents : chât. *de la Jonchère* sur une hauteur, avec des jardins agr. : *Machine-de-Marly*, ouvrage d'une conception hardie, exécutée par Rennequin Sualeur, sous le règne de Louis XIV, pour conduire les eaux de la Seine au chât. et dans la ville de Versailles. Sualeur, mort à Bougival en 1708, a été inhumé dans l'église de cette paroisse. A 3 l. un q. O. de Paris, 1 l. E. de Marly (*St.-Germain-en-Laye*).

BOUGLAINVAL, *Maintenon*, Eure-et-Loir (Beauce).

BOUGLIGNY, *Château-Landon*, Seine-et-Marne (Gatinais).

BOUGLON, ch.-l. de cant. ; arr. et à 3 l. S. O. de Marmande, 2 l. de *Castel-Jaloux*, Lot-et-Garonne (Condomois).

BOUGLON (Vieux), *id.*, id.

BOUGNADORESSE, *Bagnols*, Gard (Bas-Langued.).

BOUGNEAUX, *Pons*, Charente-Infér. (Saintonge).

BOUGNIES, c. de la prov. du Hainaut (Belg.) ; à 1 l. un q. de Pâturages, et 1 l. et dem. de Mons. 210 hab.

BOUGNIMONT, c. de la pr. de Luxembourg (Belg.) ; à 2 l. un q. de St.-Hubert, et 6 l. de Marche. 133 h.

BOUGNON, *Vesoul*, Hte.-Saône (Fr.-C.).

BOUGON, *La Mothe-Saint-Héraye*, Deux-Sèvres (Poitou).

BOUGOULMA, v. de Russie ; gouvern. et à 48 l. O. d'Ufa.

BOUGOUSLAV, v. du gouv. de Kiov. (Russ. d'Eur.), sur la Ros ; à 12 l. S. E. de Bialacerkiov.

BOUGUE, *Mont-de-Marsan*, Landes (Gascogne).

BOUGUENAIS, *Nantes*, Loire-Infér. (Bretagne).

BOUGY, *Caen*, Calvados (Normandie).

—, *Conches*, Eure (Normandie).

—, *Neuville-aux-Bois*, Loiret (Gatinais).

BOUHANS, *Louhans*, Saône-et-Loire (Bresse-Châlonnaise).

— lès-Gray, *Lure*, Hte-Saône (Fr.-Comté).

— lès-Lure, *id.* id.

— lès-Montbozon, *Vesoul*, id.

BOUHET, *Surgères*, Charente-Infér. (Aunis).

BOUHEY, *Sombernon*, Côte-d'Or (Bourgogne).

BOUHEYRE (la), *Liposthey*, Landes (Gascogne). Foires de 3 j. en mai et en sept. : bœufs, vaches et veaux.

BOUHY, *Neuvy-sur-Loire*, Nièvre (Nivernais).

BOUI, pet. v. du gouvern. de Kostroma (Russ. d'Eur.) ; au confl. de la Veksa et de la Kostroma. Corroieries, mennuiseries.

BOUILDROUX, *La Châtaigneraye*, Vendée (Poitou).

BOUILH-DARRÉ, *Tarbe*, Htes.-Pyrén. (Bigorre).

BOUILH-DEVANT, *id.* id.

BOUILHONAC, *Carcassonne*, Aude (Lang.).

BOUILLAC, *Rignac*, Aveiron (Rouergue).

—, *Bordeaux*, Gironde (Guienne).

—, *Grisolles*, Tarn-et-Garonne (Lang.).

BOUILLANCOURT, *Montdidier*, Somme (Picardie).

— en-Sery, *Blangy* (*Seine-Infér.*), Somme (Normandie).

— sur-Miannay, *Abbeville*, Somme (Picardie).

BOUILLANCY, commune du Valois (Oise), arr. de Senlis, composée des ham. *du Plessis*, *de Gueux* et *du Pressoir* : env. 500 hab. Terr. en labour et prairies ; chât. presqu'entièrement démoli. A 13 l. et dem. N. E. de Paris, 2 et dem. S. de Nanteuil-le-Haudoin. *May-en-Multien* (Seine-et-Marne).

BOUILLAND, *Beaune*, Côte-d'Or (Bourgogne). Mine de fer.

BOUILLANT, vill. du Valois (Oise), arr. de Senlis, proche la route de Villers-Cotterets. Pop., y comp. l'anc. paroisse de *St.-Germain*, les ham. des *Grand* et *Petit Meremont*, et celui de *Géresme*, 350 hab. Grains et prairies. A 14 l. un q. N. E. de Paris, un q. de l. E. de *Crespy*.

BOUILLANTE (la), b. de la Guadeloupe ; à 4 l. N. de Basse-Terre.

BOUILLARGUES, *Nimes*, Gard (Bas-Lang.).

BOUILLAS, *Fleurance*, Gers (Armagnac). Anc. abb. de bernardins.

BOUILLAT, *Belvez*, Dordogne (Périgord).

BOUILLE (la), *Bourgachard* (*Eure*), Seine-Infér. (Normandie). Fabr. de draps.

BOUILLÉ, *Fontenay-le-Comte*, Vendée (Poitou).

— Loret, *Thouars*, Deux-Sèvres (Poitou) : 1,000 hab.

— Ménard, *Angers*, Maine-et-Loire (Anjou).

BOUILLENS, *Poissy*, Seine-et-Oise (Ile-de-Fr.).

BOUILLÉ-SAINT-PAUL, *Argenton-Château*, Deux-Sèvres (Poitou).

Digitized by Google

BOUILLIE (la), *Plancoët*, Côtes-du-Nord (Bret.).
— (la), *Versailles*, Seine-et-Oise (Ile-de-Fr.).
BOUILLIÈRE (la), *Houdan*, id.
BOUILLON, *Bullio*, pet. v., anc. ch.-l. du duché de ce nom, prov. de Luxembourg (Belg.), sur le Semoy; avec un chât. fort au sommet d'un roc inaccessible. Pop. 2,500 hab. A 3 l. N. E. de Sedan, 8 K. de Mézières, 6 l. et dem. de St.-Hubert. — Le duché, d'où le fam. Godefroi prit le nom de Bouillon, avait été réuni à la Fr. en 1795 et donné par Louis XIV à Turenne : une partie a été jointe au gr.-d. de Luxembourg, dans lequel il est enclavé, et l'autre rendue par les alliés, en 1815, à la maison de Rohan.
BOUILLON, *Granville*, Manche (Normandie).
— (Fontaine de), *Longuion*, Moselle (Barrois).
— (le), *Sées*, Orne (Normandie).
—, *Orthès*, Basses-Pyrénées (Béarn).
BOUILLONS (les), *Trappes*, Seine-et-Oise (Ile-de-France).
BOUILLONVILLE, *Pont-à-Mousson*, Meurthe (Lorraine).
BOUILLY, ch.-l. de cant.; arr. et à 3 l. S. O. de *Troyes*, Aube (Champ.). Commerce de vins.
—, *Pithiviers*, Loiret (Gatinais).
—, *Reims*, Marne (Champagne).
—, *St.-Florentin*, Yonne (Champagne).
BOUIN, *Hesdin*, Pas-de-Calais (Artois).
—, *Chef-Boutonne*, Deux-Sèvres (Poitou).
—, *Partenay*, id.
BOUIN (Ile de), au fond de la baie de Bourgneuf, *Beauvoir-sur-Mer*, Vendée (Poitou). Marais salants; comm. de blé, sel, vins : 2,000 hab.
BOUINSK, v. de Russie, ch.-l. du cerc. de son nom; gouv. et à 16 l. N. O. de Simbirsk. Lat. N. 54. 55. l. E. 45. 30.
BOUIS, *Cérilly*, Allier (Bourbonnais). Forges.
BOUISSE, *La Grasse*, Aude (Lang.).
— (la), *Rabastens*, Tarn (H.-Lang.)
BOUISSOU, *Figeac*, Lot (Quercy).
BOUIT-JUSAN, *Nogaro*, Gers (Armagnac).
— Soubiran, *id.* id.
BOUIX, *Châtillon-sur-Seine*, Côte-d'Or (Champ.). Vins et grains.
BOUIZE (St.-), *Pouilly* (*Nièvre*), Cher (Nivernais).
BOUJAN, *Béziers*, Hérault (Lang.).
BOUJEAILLE, *Salins* (*Jura*), Doubs (Franche-Comté).
BOUJEAN (Bozingen), vill. de Suisse, cant. et à 6 l. N. N. O. de Berne. 350 hab. Forg.
BOUJEIAH. Voy. BUGIE.
BOUJEONS (les), *Pontarlier*, Doubs (Franche-Comté).
BOUJOUK-KALEH. Voy. COTYORA.
BOUKA ou **LORD-ANSON**, île de l'Oc.-Pacif., au S. de celle de Bougainville : cacaotiers en gr. nombre le long des côtes; habit. semblables aux Papous, très-hospitaliers. Lat. S. 5. l. E. 152. 14.
BOUKHARA, v. cap. de la Boukharie à 43 l. de Samarkand. Lat. N. 39. 45. l. E. 62. 35. commerç. Trib. de la Chine 200.000 hab.
BOUKHARIE (*Sogdiana*), contrée, Tatarie indépendante, entre 37 et 41° lat. N. et entre 61 et 66° l. E.; climat sain, oasis très-fert., orge, from. fruits, vers à soie, coton, tabac, garance, sésame, etc. Chameaux, dromadaires. 400,000 hab. (Tatars, juifs, turcomans, musulm.) Très-industr., comm. par caravanes avec la Russie, l'Inde, Afghanistan, Iran. Gouv. absol. V. princip. : Samarkand, Karchi, Karacoul, Boukhara.
BOUKHOUT, c. de la prov. du Limbourg (Belg.); à 1 l. 3 q. de St.-Trond, et 4 l. et dem. de Hasselt. 1,230 hab.

BOULAC, p. à une demi-l. du Gr. Caire (B.-Egypte), sur la dr. du Nil. Bains superbes; vastes *okals* ou hôtelleries. Habit. passionnés pour la danse des chameaux. Fut incendiée en 1799 pendant le siége du Caire par les Fr. 15,200 hab.
BOULAGES, *Méry-sur-Seine*, Aube (Champ.).
BOULAIDE, c. de la prov. de Luxembourg (Belg.); à 1 l. 3 q. de Fauvillers, et à 5 l. 3 q. de Neufchâteau. 325 hab.
BOULAINCOURT, *Mirecourt*, Vosges (Lorraine).
BOULAINS, vill. de la Brie (Seine-et-Marne), arr. de Melun, forme, avec les ham. d'*Echou*, *la Rue des Bois*, *les Poujets*, *la Royaumerie*, *les Mazures*, *la Guyarderie* et plus. fermes isol., une commune d'env. 500 habit. Grains et bois; restes d'un anc. chât. à Echou. A 15 l. et dem. S. E. de Paris, 2 N. de *Montereau*.
BOULAINVILLIERS, *Poix*, Somme (Picardie).
BOULAN, v. de l'île Célèbes, cap. du roy. du même nom.
BOULANCOURT, *Brienne*, Aube (Champagne). Anc. abb. de bernardins.
—, *Malesherbes* (*Loiret*), Seine-et-Marne (Orléanais).
BOULANGE, *Thionville*, Moselle (Lorraine).
BOULAQ. Voy. BOULAC.
BOULARD, *May* (*Seine-et-Marne*), Oise (Valois). Env. 220 habit.; terr. en labour. A 15 l. N. E. de Paris.
BOULAU, *Auch*, Gers (Armagnac).
BOULAY (le), *Vernon*, Eure (Normandie).
— (le), *Château-Regnault*, Indre-et-Loire (Touraine).
—, *Orléans*, Loiret (Orléanais).
—, *Prez-en-Pail*, Mayenne (Maine).
BOULAY ou **BOLSHEIM**, pet. v. de Lorr. (Moselle), sur la Kattenbach; ch.-l. de cant., rel. et bur. de p., route de Metz à Strasbourg; 2,600 habit. Arr. et à 5 l. E. q. N. de Metz, 84 l. N. E. de Paris.
— (le), *Soupes*, Seine-et-Marne (Ile-de-France).
— (le), *Houdan*, Seine-et-Oise (Ile-de-France).
— (le), *Bruyères*, Vosges (Lorraine).
— d'Achères, *Châteauneuf-en-Thimerais*, Eure-et-Loir (Beauce).
BOULAYE (la), *Toulon-sur-Arroux*, Saône-et-Loire (Bourgogne).
BOULAYE (la), chât. Voy. CLOS-FONTAINE.
BOULAYES (les), *Tournan*, Seine-et-Marne (Brie). Exploitat. de carr. de grès. — Voy. CHATRES.
BOULAY-LES-DEUX-ÉGLISES, *Dreux*, Eure-et-Loir (Beauce).
— Mivoye, *Nogent-le-Roi*, id.
— Morin, *Evreux*, Eure (Norm.).
— sur-Andelle. *Lions-la-Forêt* (*Eure*), Seine-Infér. (Norm.).
— Thiéry, *Nogent-le-Roi*, Eure-et-Loir (Beauce). Fabr. de draperies et couvert. de laine : 800 hab.
BOULAZAC, *Périgueux*, Dordogne (Périgord).
BOULBÈNE (la), *Castres*, Tarn (Languedoc).
BOULBON, *Tarascon-sur-Rhône*, B.-du-Rhône (Prov.). Anc. comté : 1.000 hab.
BOULDIR, île de l'Archip. des Aléoutiennes. Lat. 52. 40. l. E. 173. 47. 20 l. circonfér.
BOULE (la), *L'Argentière*, Ardèche (Vivarais).
— *Die*, Drôme (Dauphiné).
BOULEAUX (les), *Lagny*, Seine-et-Marne (Brie).
BOULE-D'AMONT, *Perpignan*, Pyrénées Orient. (Roussillon).
BOULEMONT, chât. (Seine-et-Oise). Voy. HERBEVILLE.
BOULENE. Voy. BOLLENE.

Digitized by Google

BOULERET, *Cosne* (*Nièvre*), Cher (Nivernais). Comm. de bestiaux.

BOULE-TERNÈRE OU BOULTERANE, *Perpignan*, Pyrén. Or. (Roussillon).

BOULEURS, *Crécy*, Seine-et-Marne (Brie). Env. 800 hab., y compris quelques ham.; grains et vignes. A 10 l. un quart E. de Paris.

BOULEUZE, *Reims*, Marne (Champ.).

BOULEVILLE, *Pont-Audemer*, Eure (Norm.).

BOULEY (le), Fontaine sing. du Quercy (Lot); so. au pi. du *Puy-Martin*, à 3 quarts de l. de Souillac, se perd dans la Dordogne avec le ruiss. de Borrèse près du b. des Cuisines.

BOULIE (la), *Etréchy*, Seine-et-Oise (Ile-de-Fr.).

BOULIGNEUX, *Trévoux*, Ain (Bresse). Comm. de blé et poisson; patr. du mathém. Ozanam.

BOULIGNY, *Luxeuil*, H.-Saône (Fr.-Comté).

BOULIGNEY, *Etain*, Meuse (Barrois).

—, *Nemours*, Seine-et-Marne (Gatinais).

BOULIN (le), *Auch*, Gers (Armagnac).

—, *Saint-Sever*, Landes (Gascogne).

BOULINCOURT, *Montfort-l'Amaury*, Seine-et-Oise (Ile-de-Fr.).

BOULINETTE, *Forcalquier*, B.-Alpes (Prov.).

BOULLEAUME (le), ham. et chât. Voy. **LIERVILLE**.

BOULOC, *Milhau*, Aveiron (Rouergue).

—, *Fronton*, H.-Gar. (Lang.).

—, *Lauzerte*, Tarn-et-Gar. (Quercy).

BOULOGNE, *Aubenas*, Ardèche (Vivarais).

—, *Avesnes*, Nord (Hainaut).

—, *Bourbon-Vendée*, Vendée (Poitou).

— la-Grace, *Montdidier* (*Somme*), Oise (Pic.).

BOULOGNE-SUR-MER, *Gesoriacum* et ens. *Bolonia*, v. marit. de Pic. (Pas-de-Calais), anc. cap. de la prov. du Boulonais, au bord de la Manche et à l'emb. de la Liane, rel. et bur. de p., route de Paris à Calais; auj. ch.-l. de s.-préf., avec trib. de prem. inst. et de comm., direct. des douanes, inspect. forestière, école de navig., soc. d'agric. et de comm., biblioth., salle de spect.: promen. à la tour d'Ordre, à la vall. d'Oudenarde et au rempart; restes d'une tour bâtie par les Romains, sous le règne de Caligula; après Calais, passage le plus court et le plus facile de France en Angl., dont les côtes ne sont éloignées que de 9 l.; près de la v., colonne de marbre gris, élevée par l'armée franç. et non achevée. Entrepôt réel de denrées coloniales, de sel et de genièvre de Holl.; faïence et grès pour les colonies; tuileries, briqueteries; pêche du hareng, du maquereau, et de la morue d'Islande et de Terre-Neuve. Comm. de genièvre, eau-de-vie, vins, liqueurs fines, thé, soieries, dentelles, toiles fines: raffineries de sucre, imprimerie, librairie; navig. au long cours, au grand et petit cabotage. Export. ann. d'une gr. quant. de beurre salé et de miel. Pop. 13,000 hab., non compris 4,000 Angl. Cette v. a été assiégée par Constance Chlore, saccagée par les Normands et prise par Henri VIII, roi d'Angl., en 1544. Foires le 22 juin, 8 j.; le 11 nov., 15 j.: bestiaux de toute esp., bijouterie, quincaillerie, modes. Établ. de la marée du p. 10 h. 45 min. A 24 l. N. O. d'Arras, 64 N. de Paris. Lat. N. 50. 43. 1. O. 0. 43. Au S. du p., ruines de l'anc. *Gesoriacum* et de *Portus Iccius*.

BOULOGNE-SUR-SEINE, auparav. **MENUS-LÈS-ST.-CLOUD**, grand vill. de l'Ile-de-France (Seine), arrondissement de St.-Denis; donne son nom à un bois muré, de 1,970 arp., percé de belles routes, orné de mais. de camp., rendez-vous des spadassins, et l'une des promen. les plus fréq. de Paris; jadis très-agr., dévasté par les alliés en 1815, mais depuis embelli à gr. frais. Pop. de Boulogne, y compris quelques mais. du ham. dit *Long-Champ*, env. 2,500 indiv. Terr. en labour et en vignes; fabr. de cire à cacheter, filat. de cot., blanchissage du linge. *Long-Champ*, anc. abbaye de religieuses de l'ordre de Cîteaux, auj. détr., attirait chaque année, les mercredi, jeudi et vendredi de la semaine sainte, une gr. affluence de monde pour y entendre *aux Ténèbres* une espèce de concert spirituel. Cet objet de pélerinage n'existe plus depuis longtemps; néanmoins la mode a conservé cette promenade où le luxe des équipages et des parures attire encore une gr. part. de la pop. de la cap. A 1 l. 3 q. O. de Paris (*Banlieue*).

BOULOIGNE OU BOULOGNE, pet. v. du Comminge (H.-Gar.), sur la Gesle; ch.-l. de cant., bur. de p., route de Toulouse à Tarbes. Comm. de grains, châtaignes, fer, etc.; tanneries; récolte de plantes médicinales: 1,600 habit. Foires, de 2 j. le mercredi après les Rois; 3 j. 10 nov. Arr. et à 5 l. N. O. de St.-Gaudens, 16 S. O. de Toulouse, 187 S. de Paris.

BOULOIR, *Meulan*, Seine-et-Oise (Ile-de-Fr.).

BOULOIRE OU BOULOUÈRE, ch.-l. de cant.; arr. et à 3 l. N. O. de St.-Calais, 2 l. de *Connerré*, Sarthe (Maine). Comm. de toiles.

BOULOIS, *Saint-Hippolyte-sur-le-Doubs*, Doubs (Fr.-C.).

BOULON, *Harcourt*, Calvados (Norm.).

BOULONNAIS OU BOULONAIS (le), pet. prov., dans la part. sept. de la Picardie, d'env. 12 l. de long sur 8 de large, réunie par Louis XI à la couronne de Fr.; auj. part. du dép. du Pas-de-Calais. Boulogne, capitale.

BOULONNEIX, *Bourdeille*, Dordogne (Périgord). Grotte curieuse au territ.

BOULONVILLE, *Pithiviers*, Loiret (Gatinais).

BOULOT, *Rioz*, H.-Saône (Fr.-C.).

BOULOU (le), rel. de p., *Céret*, Pyrén. Or. (Roussillon); sur le Tech. Fabr. de liége.

BOULOUZE (la), *Avranches*, Manche (Norm.).

BOULT, *Rioz*, H.-Saône (Fr.-C.).

—aux-Bois. Voy. **BOUX-AUX-BOIS**.

—sur-Suippe, *Reims*, Marne (Champ.).

BOULTÉRANE. Voy. **BOULE-TERNÈRE**.

BOULVE (le), *Castelfranc*, Lot (Quercy).

BOULZICOURT, *Mézières*, Ardennes (Champ.).

BOUMOURT, *Orthès*, B.-Pyrén. (Béarn).

BOUNAR, v. du pachalik de Sivas (Turq. As.), sur une langue de terre qui s'avance dans la mer Noire; à 34 l. E. de Samsoun. — *Bachi*, vill. de la Troade (Anatolie), près du lieu sur lequel on croit qu'existait la v. de Troie.

BOUNDEROOK, v. des Ét.-Unis dans le New-Jersey; à 5 l. N. O. d'Amboy.

BOUNIAGUES, *Bergerac*, Dordogne (Périgord).

BOUPÈRE (le), *Pouzange*, Vendée (Poitou). Mine d'antimoine.

BOUQUEHAUT, *Ardres*, Pas-de-Calais (Pic.).

BOUQUELON, *Pont-Audemer*, Eure (Norm.).

BOUQUEMAISON, *Doulens*, Somme (Pic.).

BOUQUEMONT, *Saint-Mihiel*, Meuse (Barrois).

BOUQUENOM, rel. de p., *Sarrewerden*, B.-Rhin (Alsace); sur la Sarre. Manuf. consid.: 3,400 hab.

BOUQUERIE (la), *Bergerac*, Dordogne (Périg.).

BOUQUERON, *Grenoble*, Isère (Dauph.).

BOUQUET, *Saint-Ambroix*, Gard (Lang.).

—(le), Seine (Ile-de-Fr.), *Banlieue*.

BOUQUETOT, *Bourgachard*, Eure (Norm.).

BOUQUEVAL, vill. de l'Ile-de-Fr. (Seine-et-Oise), arr. de Pontoise: env. 180 hab. Grains; chât. ci-dev. seigneurial. A 5 l. un q. N. de Paris, 3 quarts de l. N. E. d'*Ecouen*.

BOURANTON, *Troyes*, Aube (Champ.).

Digitized by Google

BOURAS, *Varzy*, Nièvre (Nivernais). Anc. abbaye de bernardins.

—, *Saint-Dié*, Vosges (Lorr.).

BOURAY, v. du Hurepoix, dans l'Ile-de-Fr. (Seine-et-Oise), arr. d'Etampes, près de la pet. riv. de *Juine*. Pop., y compris le ham. de *Ménil*, celui de *Boinveau-le-Petit*, et autres mais. isol., env. 600 habit. Grains, légumes, bois et prairies; roches de pierre de grès. Chât. de *Frémigny*, d'une archit. et dans une posit. remarq., sur la Juine; autre chât. dit de *Ménil-Voisin*, ent. de fossés, avec un parc muré de plus de 400 arp.; tour antique de *Pocancy*, sur une émin. A 9 l. dem. de Paris (*Arpajon*).

BOURBEL, *Blangy*, Seine-Infér. (Norm.).

BOURBERAIN, *Mirebeau-sur-Bèze*, Côte-d'Or (Bourgogne).

BOURBEROUGE, *Mortain*, Manche (Norm.). Forges et fourneau.

BOURBETTE (la), *Tournan*, Seine et Marne (Brie).

BOURBEVELLE, *Jussey*, H.-Saône (Fr.-C.).

BOURBINCE. Voy. BRÉBINCE.

BOURBON, île de l'Oc.-Indien (Afr.), découverte en 1545 par un Portugais de la mais. de Mascarenhas, d'où elle prit d'abord le nom de *Mascareigne*; auj. aux Franç. qui s'y établirent en 1649, et lui donnèrent le nom de Bourbon. Superf. env. 213 l. carr. Pop. 17,000 blancs; 6,000 affranchis, et 60,000 nègres, dans la proportion de 3 femmes pour 5 hommes; en gr. part. montagneuse, a néanmoins de belles plaines très-fert.: volcan peu danger. vers le S.; côtes escarpées, point de port, mais de bonnes rades; climat sain, agr. et tempéré: gibier, poisson, oiseaux sauv., tortues excell.: presque tous les genres d'anim. domest. Prod. en abond. coton, poivre blanc, benjoin, aloès, tabac, bananes, oranges, citrons, tamarins, café presque égal à celui de Moka, froment, légumes, etc.; ambre gris, corail, beaux coquill. sur le rivage. Divisée en 4 quartiers: St.-Paul, St.-Denis, Ste.-Marie, Ste.-Suzanne. Ch.-l., St.-Denis. A 34 l. O. q. S. de l'Ile-de-Fr., 144 E. de Madagascar. Lat. S. 20. 52. l. E. 53. 10.

BOURBON, c. du Kentucky (Et.-Unis), avec une v. cap. du même nom; à 7 l. N. E. de Lexington.

BOURBON, *Agen*, Lot-et-Gar. (Agénois).

—Coutard, *Moulins-sur-Allier*, Allier (Bourbonnais).

BOURBONDERIE (la), *Tournan*, Seine-et-Marne (Brie).

BOURBON-LANCY OU BELLEVUE-LES-BAINS, *Borbonium-Anselmum*, v. de Bourgogne (Saône-et-Loire), ch.-l. de cant.; rel. et bur. de p., route de Mâcon à Moulins-sur-Allier. Étangs, eaux minér. et therm.; pavé de marbre du *grand bain*, ouv. des Rom. Comm. de poisson: 2,300 hab. Arr. et à 10 l. O. q. N. de Charolles, 1 l. E. de la Loire et 81 S. E. de Paris.

BOURBON-L'ARCHAMBAULT, *Burbo-Archembaldi*, pet. v. du Bourbonnais (Allier), ch.-l. de c. bur. de p., route de Paris à Lyon. Bains d'eaux thermales renomm. pour les maladies de faiblesse, paralysies, catarrhes, etc. Fabr. de droguets, toiles, étamines, etc.; grains et fourrages au territ.; 2,850 hab. Arr. et à 6 l. O. de Moulins, 78 l. S. de Paris.

BOURBONNAIS (le), ci-devant prov. de Fr., avec titre du duché-pairie, borné N. par le Nivernais et le Berry, O. par le Berry et une part. de la Hte-Marche, S. par l'Auvergne, E. par la Bourgogne; Moulins, cap. Forme auj. le dép. de l'Allier.

BOURBONNE-LES-BAINS, *Aquæ Borvonis*, pet. v. du Bassigny (H.-Marne), au confl. de 2 ruiss., la Borne et l'Apance; ch.-l. de cant., s.-inspect. forest., rel. et bur. de p., près la route de Paris à Belfort. Eaux therm. renomm. à la tempér. de 40 degr., très effic. contre les maladies de l'estomac, dans les paralysies, les engorgements des viscères du bas-ventre, les fièvres intermittentes, les rhumatismes, la goutte naissante, les dartres, etc.; se prennent en boisson et en bains depuis le 1 juin jusqu'au 1 oct. Hôpital milit. de 545 lits, promen. agr., ruines d'un chât.-fort bâti par Théodoric, roi de Bourg., en 612: 3,400 hab. Arr. et à 9 l. N. E. de Langres, 75 E. q. S. de Paris.

BOURBONNERIE, *Rambouillet*, Seine-et-Oise (Ile-de-France).

BOURBON-VENDÉE, v. nouvelle du Poitou (Vendée), bâtie sur l'emplacement de *Roche-sur-Yon*, anc. principauté de la mais. de Bourb.-Conti, au cent. du nouv. canal de Bretagne; ch.-l. de préf. du départ., trib. de prem. inst., collége communal, soc. d'agr., des sciences et arts, biblioth.; rel. et bur. de p., près la route de Nantes aux Sables. Belle place, dite Royale, rues bien alignées, promen. agr.; fabr. de papier, chapeaux, imprim., libr.; comm. en grains et bestiaux: env. 2,600 hab. Foires d'un j. les 8 janv., mars, avril, mai, juin et nov. A 112 l. S. O. de Paris, 54 postes.

BOURBOULE (la), *Murat*, Puy-de-Dôme. Arr. et à 8 l. S. O. de Clermont. Cant. et à 2 l. 3 quarts de Rochefort. 3 so. therm.

BOURBOURG, *Broburgus*, pet. v. de Fland. (Nord), sur le canal du même nom, de Dunkerque à Saint-Omer; ch.-l. de cant. et bur. de p., près la route de Calais à Dunkerque. Comm. en bestiaux, draps, grains, cuirs, dentelles, beurre, etc. Pop. 2,000 hab. Foires de 3 j. le 25 juin, de 9 j. le 29 sept. A 4 l. O. S. O. de Dunkerque, 78 N. de Paris. Anc. abbaye de demoiselles nobles.

BOURBRIAC, ch.-l. de cant.; arr. et à 2 l. S. O. de *Guingamp*, Côtes-du-Nord (Bretagne).

BOURCHEUIL, *Carvin*, Pas-de-Calais (Artois).

BOURCI. Voy. NOVILLE.

BOURCIAT, *St.-Amour*, Jura (Fr.-Comté).

BOURDAINVILLE, *Tôtes*, Seine-Infér. (Norm.).

BOURDALAT, *Mont-de-Marsan*, Landes (Gascogne).

BOURDEAUX, ch.-l. de cant.; arr. et à 7 l. S. O. de Die, 4 l. de *Crest*, Drôme (Dauphiné).

BOURDEILLE ET BOURDEILLES, b. du Périgord (Dordogne), sur la Dordogne; bur. de p., route d'Angoulême à Périgueux: 1,000 hab. Fabr. de serges et de toiles. A 3 l. N. O. de Périgueux, 124 S. O. de Paris.

BOURDEILLE, *Vic-en-Bigorre* (*Hautes-Pyrénées*) (Gascogne).

— (la), fontaine ferrugineuse, à Plombières.

BOURDEIX (le), *Nontron*, Dordogne (Périgord).

BOURDELINS (les), *Sancoins*, Cher (Nivernais).

BOURDELLES, *La Réolle*, Gironde (Bazadois).

BOURDENAY, *Nogent-sur-Seine*, Aube (Champ.).

BOURDET (le), *Mauzé*, Deux-Sèvres (Aunis).

BOURDETS, *Marmande*, Lot-et-Garonne (Agénois).

BOURDETTES, *Pau*, B.-Pyrén. (Béarn).

BOURDIC, *Uzès*, Gard (Languedoc). Vignoble.

BOURDINIÈRE (la), rel. de p., *Chartres*, Eure-et-Loir (Beauce).

BOURDON, *Andelot*, H.-Marne (Bassigny).

—, *Flixecourt*, Somme (Pic.).

BOURDON, c. de la prov. de Luxemb. (Belg.), à 1 l. de Marche. 105 hab.

BOURDONNAY OU LA-BOURDONNAIE, rel. de p., *Moyenvic*, Meurthe (pays-Messin).

BOURDONNÉ, vill. de l'Ile-de-Fr. (Seine-et-Oise), arr. de Mantes, sur la riv. de *Vesgre*; forme, avec les ham. de *Launay*, *des Hayes*, *du Hallier*, *de Chaude-Joute*, d'*Hermeret* et de *Recoin*, une com-

Digitized by Google

mune d'env. 450 hab. Terr. en lab. bois et prairies ; chât. ci-dev. seigneurial ent. de fossés plein d'eau vive, jardins agr. A 3 l. O. de Montfort l'Amaury, 1 l. un q. S. E. de *Houdan*.

BOURDONNERIE (la), *Bonnières*, Seine-et-Oise (Mantois).

BOURÉ, *Montrichard*, Loir-et-Cher (Touraine).

BOURÈCHE, *Château-Thiéry*, Aisne (Brie).

BOURECQ, *Lillers*, Pas-de-Calais (Artois).

BOURESSE, *l'Ile-Jourdain*, Vienne (Armagnac).

BOURET, *Montech*, Tarn-et-Gar (Languedoc).

BOURETOUT, *Saint-Vallery-en-Caux*, Seine-Inf. (Norm.).

BOURET-SUR-CANCHE, *Frévent*, Pas-de-Calais (Artois).

BOUREUILLES, *Varennes-en-Argonne*, Meuse (Champ.).

BOUREY, *Coutances*, Manche (Norm.).

BOURG ou BORG, v. du Dan., dans l'île de Féméren, à 36 l. S. E. de Copenhague : port comblé par la vase.

BOURG ou BOURG-EN-BRESSE, *Tamnum Burgus*, anc. cap. de la Bresse, sur la Reyssouse ; ch.-l. de préf. du dép. de l'Ain, trib. de prem. inst., coll. communal, inspect. forest., bibliothèque, musée, cabinet de physique et de chimie, soc. d'agric. et d'émulat., pépinière départ. ; rel. et bur. de p., route de Lyon à Genève. 8,000 hab. Fabr. de draps, de toiles peintes, filat. de cot. ; horlog., mégisserie, tann., corroierie, imprim., libr. Monum. remarq. : la mais. commune, l'égl. de Notre-Dame-de-Thou, la halle au blé, l'hôpital, le théâtre, les bains; belles prom., env. délicieux. Patr. de l'amiral Coligny, Bachet de Méziriac, Vaugelas, Guichenon, Faret et de l'astron. Lalande. Foires d'un j., les 16 janv.; 4 et 18 fév.; 4 et 15 mars; 2, 16, 22 avr.; 3 août; 2 et 14 sept.; 19 nov. et 2 déc ; 5 j.; 27 avr., 3 j.: denrées, merc., chapell., quincaill., best., bœufs gras, porcs, chevaux, mulets, volaille. A 8 l. E. q. S. de Mâcon. 108 S. E. de Paris, 58 postes. Lat. N. 46. 12. 1. E. 2. 53.

BOURG, *Fismes* (*Marne*), Aisne (Champ.).

— (le Vieux), *Quintin*, Côtes-du-Nord (Bret.).

—, *Angers*, Maine-et-Loire (Anjou).

—, *Langres*, H.-Marne (Champ.).

—, *Thionville*, Moselle (Lorr.).

— (le), *Nonant*, Orne (Norm.).

—, *Bagnères-en-Bigorre*, H.-Pyrén. (Gasc.).

—, *Belfort*, H.-Rhin (Alsace).

— (le), *Saint-Diey*, Vosges (Lorraine).

BOURG-ACHARD ou BOURGACHARD, *Burgum Achardi*, rel. et bur. de p., près la route de Rouen à Alençon, Eure (Norm.). Pop. 1,200 hab. A 6 l. S. de Rouen, 38 N. O. de Paris.

BOURG-ARCHAMBAULT (le), *Montmorillon*, Vienne (Poitou).

— Argental, ch.-l. de cant., *Annonay* (*Ardèche*); arr. et à 4 l. S. E. de Saint-Etienne, Loire (Forez). Fabr. de dent. et de rubans, filat. de coton.

BOURG-BARRÉ, *Rennes*, Ille-et-Vilaine (Bret.).

— Baudoin, rel. de p., *Ecouis*, Eure (Norm.).

— Blanc, *Brest*, Finistère (Bret.).

— d'Ault. Voy. AULT.

— de-Batz (le), *Guérande*, Loire-Inf. (Bret.).

— Denis (le), *Rouen*, Seine-Inf. (Norm.).

— de Péage, ch.-l. de cant.; arr. et à 4 l. N. E. de Valence, près de *Romans*, Drôme (Dauphiné). Foire de 8 j. le 28 sept. : best., mercerie et principalement la soie.

BOURG-DES-COMPTES, *Bain*, Ille-et-Vilaine (Bretagne).

— de Sirod (le), *Champagnole*, Jura (Fr.-Comté).

BOURG-des-Maisons (le), *Bourdeille*, Dordogne (Périgord).

— des Moutiers, *Bourgneuf-en-Retz*, Loire-Inf. (Bretagne).

— Dessus, *Beaumont-le-Roger*, Eure (Norm.).

— de-Thizy (le), *Saint-Simphorien-de-Lay* (*Loire*), Rhône (Beaujolais).

— de-Vizac (le), ch.-l. de cant. ; arr. et à 3 l. de *Lauzerte*, Tarn-et-Gar (Quercy).

— d'Hem (le) *Guéret*, Creuse (H.-Marche).

— Dieu, *Châteauroux*, Indre (B.-Berry).

— Diré, *Ségré*, Maine-et-Loire (Anjou).

— d'Oueil, *Bagnères-de-Luchon*, H.-Gar. (Comminge).

BOURG-D'OYSANS (le), pet. v. du Dauphiné (Isère), sur la Romanche ; ch.-l. de cant., pet. sémin du diocèse de Grenoble, bur. de p., route de Grenoble à Briançon. Comm. et fabr. de toil. de cot. Foire d'un j., le 22 sept. : chev. et mulets. Arr. et à 7 l. S. E. de Grenoble, 154 S. E. de Paris. Pop. 2,500 hab.; mines de plomb.

BOURG-DUN (le), rel. de p., *Saint-Vallery-en-Caux*, Seine-Inf. (Norm.). 700 hab.

BOURG-EBERACH, pet. v. du territ. de Bamberg (Bav.).

— Fidèl (le), *Rocroy*, Ardennes (Champ.).

— l'Abbaye (le), *Pithiviers*, Loiret (Gatinais).

BOURG-LA-REINE (le), dans l'origine **BRIQUET ou VERT-PRÉ**, vill. de l'Ile-de-France (Seine), arr. de Sceaux, bur. de p., route de Paris à Orléans : env. 900 hab. Grains et vignes; institutions des deux sexes; mais. bâtie par Henri IV pour Gabrielle d'Estrées. Manuf. de faïence et porcel. Le lundi de chaque sem., marché considér. de bestiaux pour l'approvisionnement de la capit. Ce vill. prit le nom de *Bourg-la-Reine*, à l'époque où la reine Blanche vint occuper le chât. de Laï. Condorcet, mis hors la loi, s'y empoisonna en 1794, et fut inhumé dans le cimetière de la paroisse. A 2 l. S. de Paris, un q. de l. N. E. de Sceaux.

BOURG-L'ASTIC, ch.-l. de cant., rel. de p. ; arr. et à 10 l. N. O. de *Clermont-Ferrand*, Puy-de-Dôme (Auverg.). Forges.

BOURG-LE-COMTE, *Marigny*, Saône-et-Loire (Bourg.).

— le-Prêtre, *Laval*, Mayenne (B.-Maine).

— le-Roi, *Alençon* (*Orne*), Sarthe (B.-Norm.).

— lès-Valence, *Valence*, Drôme (Dauphiné).

— l'Évêque, *Segré*, Maine-et-Loire (Anjou).

— Madame, *Mont-Louis*, Pyrén.-Or. (Roussillon).

— sur-Charente, *Jarnac*, Charente (Angoumois).

BOURG-SUR-GIRONDE ou SUR-MER, v. et bon p., de Guienne (Gironde), au confl. de la Dordogne et de la Garonne ; ch.-l. de cant., bur. de p., route de Paris à Bordeaux; 2,700 hab. Réc. et comm. de vins. Foire de 8 j., le prem. sept. : march. diverses. Arr. et à 3 l. de Blaye, 140 S. de Paris.

BOURG-SUR-LA-ROCHE (le), *Bourbon-Vendée* (Poitou).

— St.-Andéol. Voy. ANDÉOL (St.-), (Ardèche).

— St.-Bernard, *Caraman*, H.-Gar. (Languedoc.).

— St.-Christophe, *Meximieux*, Ain (Bresse).

— Ste.-Marie, *Bourmont*, Haute-Marne (Barrois).

— St.-Paul, *Rodez*, Aveiron (Rouergue).

— St.-Pierre (le), *Chemillé*, Maine-et-Loire Anjou.

— St.-Sernin (le), *Figeac*, Lot (Quercy).

— Vilain, *Mâcon*, Saône-et-Loire (Mâconnais).

BOURGADE (la), *Beaumont-de-Lomagne*, Tarn-et-Garonne (Armagnac).

BOURGALTROF, *Dieuze*, Meuse (Lorraine).

BOURGANEUF, *Burgus-Novus*, pet. v. de la Mar-

Digitized by Google

che (Creuse), sur la Taurion ; ch.-l. de s.-préf., trib. de prem. inst., soc. d'agric ; rel. et bur. de p., route de Moulins à Limoges : env. 2,100 hab. Fabr. de papier. Arr. et à 6 l. E. de Limoges, 108 S. O. de Paris.

BOURGANSKAIA, b. du gouv. de Tobolsk (Russ. As.) ; cerc. et à 9 l. E. de Tara.

BOURGARBÉ, *Pau*, Basses-Pyrénées (Béarn).

BOURGAY (le), *Bellemare*, Seine-Inf. (Norm.).

BOURGAZ, v. de la Bulgarie (Turq. d'Eur.), sur un g. de la mer Noire, une des princip. échelles du Levant. Gr. comm. d'export. A 30 l. N. E. d'Andrinople, 44 N. N. O. de Constantinople. Lat. N. 42. 31. long. E. 25. 9.

BOURGEAC, *Aups*, Var (Provence).

BOURGEAUVILLE, *Dives*, Calvados (Norm.).

BOURGEAUX, *Lons-le-Saulnier*, Jura (Fr.-Comté).

BOURGEONVAL, *Bapaume*, Pas-de-Calais (Artois).

BOURGES, *Bituriges*, *Biturigæ*, ou *Avaricum*, anc. cap des *Bituriges*, bel et gr. v., ci-dev. cap. du Berry (Cher), sur l'Auron et l'Yèvre, rel. et bur. de poste, au centre du roy., entre les routes de Paris à Lyon par Moulins, et de Paris à Toulouse ; ch.-l. de préf. ; archev. ayant pour suffragants les évêchés de Clermont, Limoges et St.-Flour ; cour roy. pour les dép. du Cher, de l'Indre et de la Nièvre ; trib. de prem. inst. et de comm. ; acad. de l'univ. et résid. du recteur ; ch.-l. de la 21e div. milit. et du 8e arr. forest. ; coll. roy., gr. et pet. sémin., congr. relig. ; biblioth., cabin. de physique, musée, soc. centr. d'agric., théâtre : 18,400 hab. Monum. remarquables : la cathédrale, superbe morceau d'archit. gothique, l'hôtel-de-v., anc. demeure de Jacques Cœur, nég. sous Charles VII, le palais archiépisc., l'obélisque élevé à la mémoire de Béthune Charost, les casernes, un hospice de la maternité : pépinière, belles promeu. Comm. en fer, bois, vin, chanvre, laine, draps et bestiaux : fabr. de couvert. de laine, étoffes de coton et de laine, de fil et de soie, mouchoirs façon des Indes, indiennes, toiles à voiles ; imprim., libr., coutell., bonnet., tann. Fut prise par César et réduite en cendres. Devint sous Auguste la cap. de l'Aquitaine, et fut ravagée par les Visigoths. Le roi Chilpéric la détr. par le feu en 583. Elle fut restaurée par Charlemagne. En 1438 la pragmatique-sanction y fut reconnue par le clergé de France. Patr. de Louis XI, du P. Bourdaloue, de Labbe, etc. Foires d'un j. le merc. des Cendres, 3 et 21 mai, 20 juin, 10 et 24 août, 1 oct., 11 nov. ; le 24 déc. (dite du *Palais*), 14 j. ; le vendredi avant la Pentecôte, 9 j. : best., denrées, etc., laine, principalement à celle du 20 juin. Gr. routes d'Orléans, Fontainebleau, Nevers et Châteauroux. So. min. A 12 l. N. O. de Nevers, 22 S. E. d'Orléans, 58 S. de Paris, 29 p. 3 q. par Orléans. Lat. N. 47. 5. long. E. 0. 4. Voy. BITURIGÆ.

BOURGET, b. de Savoie, sur le lac du même nom, qui se décharge dans le Rhône ; à 4 l. N. de Chambéry.

— (le), *Briançon*, Htes.-Alpes (Dauphiné).

— (le), *Orgelet*, Jura (Fr.-Comté).

— (le), vill. de l'Ile-de-Fr. (Seine), arr. de St.-Denis ; rel. et bur. de poste, route de Paris à Valenciennes. Anc. annexe de la par. de Dugny : env. 450 hab. A 2 l. et dem. N. de Paris.

BOURGFELD, *Huningue*, Haut-Rhin (Alsace).

BOURGHAZ. Voy. BOURGAZ.

BOUGHELLES, *Lille*, Nord (Flandre).

BOURGLINSTER. Voy. JUNGLISTER.

BOURGNAC, *Mucidan*, Dordogne (Périgord).

BOURGNEU (le), *Dourdan*, Seine-et-Oise (Ile-de-France).

BOURGNEUF, *La Rochelle*, Char.-Inf. (Aunis). Comm. de sel, vins, eau-de-vie ; pêche de la morue.

BOURGNEUF, *Valencay*, Indre (Berry).

—, *Beaupréau*, Maine-et-Loire (Anjou).

BOURGNEUF (le), b. du Mâconnais (Saône-et-Loire), rel. et bur. de poste, route de Paris à Lyon : 1,250 h. A 17 l. de Mâcon, 82 S. E. de Paris.

BOURGNEUF-EN-RETZ, pet. v. de Bretagne (Loire-Inf.), avec un pet. p. sur la Loire, vis-à-vis l'Ile de Noirmoutier ; ch.-l. de cant. ; bur. de p., près la route de Nantes à Pornic. Comm. de sel et de morue ; marais salants. Pop. 2,500 hab. Arr. et à 5 l. S. E. de Paimbœuf. 107. O. de Paris.

BOURG-LA-FORÊT (le), *Laval*, Mayenne (Bas-Maine).

— le-Loury, *Neuville-aux-Bois*, Loiret (Gatinais).

BOURGOGNAGE, *Lausun*, Lot-et-Gar (Agénois).

BOURGOGNE (la), *Burgundia*, anc. prov. de Fr. d'env. 30 l. de large sur 45 de long ; bornée E. par la Fr.-Comté, O. par le Bourbonnais et le Nivernais, S. par le Lyonnais, N. par la Champagne : Dijon, cap. Se divisait en *Pays de la Montagne*, *Auxerrois*, *Auxois*, *Dijonnais*, *Autunois*, *Charolais*, *Châlonnais*, *Mâconnais* ; a donné son nom à un canal livré en partie à la navig. depuis 1807 ; forme auj. 4 départ. ; ceux de l'Yonne, de la Côte-d'Or, de Saône-et-Loire et de l'Ain. Renommée par ses vins, dont les plus estimés sont ceux de la Côte-d'Or. Pop. 800,000 h. Ses annexes étaient le *Bugey*, la *Bresse*, la *princip. de Dombes* et le bailliage de *Gex*.

BOURGOGNE, ch.-l. de cant. ; arr. et à 3 l. N. de *Reims*, Marne (Champ.).

—, *Cuers*, Var (Provence).

BOURGOGNERIE (le), *Tournan*, Seine-et-Marne (Brie).

BOURGOIN, *Bergusium*, pet. v. du Dauphiné (Isère), rel. et bur. de poste, route de Grenoble à Lyon : 3,600 hab. ; ch.-l. de cant., trib. de prem. inst. Manuf. d'indiennes, fabr. de toiles, papet. ; comm. de farines et de vins. Marais aux env., nouvellement défrichés. Arrondissement et à 3 l. O. N. O. de la Tour-du-Pin, 7 S. E. de Lyon, 15 N. O. de Grenoble, 125 S. E. de Paris.

BOURGON, *Laval*, Mayenne (B.-Maine). Mines de fer et forges.

BOURGONCE (la), *Saint-Dié*, Vosges (Lorraine).

BOURGTHÉROUDE, b. de Norm. (Eure), ch.-l. de cant. ; rel. et bur. de p., route de Rouen à Alençon. A 3 l. S. O. de Rouen, 36 N. O. de Paris.

BOURGUEBUS, ch.-l. de cant. ; arr. et à 2 l. S. E. de *Caen*, Calvados (Norm.).

BOURGUÈDE (la), *Lauzerte*, Tarn-et-Garonne (Quercy).

BOURGUEIL, pet. v. d'Anjou (Indre-et-Loire), ch.-l. de cant. ; bur. de p., près la route de Tours à Angers : 3,187 hab. Arr. et à 3 l. N. O. de Chinon, 74 l. S. O. de Paris. Récolte de vins blancs ; comm. d'anis, blé et millet.

BOURGUENOLLES, *Villedieu*, Manche (Norm.).

BOURGUÉRIN, *La-Ville-aux-Clercs*, Loir-et-Cher (Vendômois).

BOURGUET (le), *Manosque*, B.-Alpes (Provence).

— (le), *Draguignan*, Var (Provence).

— (le), beau vill. de la Navarre (Esp.) ; à 1 l. et dem. S. de Roncevaux : incendié en 1794.

BOURGUIGNETTE, *Arpajon*, Seine-et-Oise (Hurepoix).

BOURGUIGNON, *Laon*, Aisne (Laonnais).

—, *Noyon* (*Oise*), Aisne (Pic.).

—, *Bar-sur-Seine*, Aube (Bourg.). Comm. en bois.

— lès-Conflans, *Vezoul*, Hte.-Saône (Fr.-Comté). Forges, fourneaux et fileries.

— lès-la-Charité, *Rioz*, Hte.-Saône (Fr.-Comté).

Digitized by Google

BOUGUIGNON lès-Morey, *Cintrey*, Hte-Saône (Fr.-Comté).
— sur-Doubs, *l'Ile-sur-le-Doubs*, id. Forges.
* **BOURGUIGNONS.** Voy. **BURGUNDI.**
BOURIATS OU BRATSKIA, peuple nomade de race Mongole de la Russie d'Asie, gouv. d'Iskoutsk, au N. du lac Baïkal. Pop. évaluée à 35,000 mâles.
BOURIAUNE, *Confolens*, Charente (Marche).
BOURICOS, *Lipostey*, Landes (Gascogne).
BOURICOURT, *Gournay*, Seine-Inf. (Norm.).
BOURIDEYS, *Bazas*, Gironde (Bazadois).
BOURIÈGE, *Limoux*, Aude (Languedoc).
BOURIGEOLE, *id.* id.
BOURIOT, *Roquefort*, Landes (Gascogne).
BOURJA, vill. du Kerman (Perse); à 10 l. O. de Regan.
BOURLANGER, *Corbeil*, Seine-et-Oise (Ile-de-Fr.).
BOURLENC, *Aubenac*, Ardèche (Vivarais).
BOURLENS, *Fumel*, Lot-et-Garonne (Agénois).
BOURLERS, c. de la prov. de Hainaut (Belg.), à 3 q. de l. de Chimai, et 9 l. de Charleroi. 450 hab.
BOURLON, *Cambray* (*Nord*), Pas-de-Calais (Cambrésis).
BOURLOS OU BOORLOS, *Buticus*, lac d'Égypte, d'env. 15 l. de long sur 4 de large, entre les branches du Nil de Damiette et de Rosette; séparé de la Médit. par une langue de terre.—Pet. v. avec un fort, sur le bord de ce lac; à 11 l. E. de Rosette. — Cap. sur la côte occid. d'Égypte, vis-à-vis le bord orient. du lac Bourlos. Lat. N. 21. 39. l. E. 28. 56.
BOURMONT, *Burnonis Mons*, pet. v. du d. de Bar (Hte.-Marne), ch.-l. de cant., s.-inspect. forest., coll. communal, biblioth. publ.; bur. de p., route de Chaumont à Nanch : 1,200 hab. Comm. de bois, vin, gr.; blanchiss. de cire. Arr. et à 10 l. N. E. de Chaumont, 73 S. E. de Paris.
BOURN, v. d'Anglet., au c. et à 12 l. S. de Lincoln. Comm. de cuirs. — Riv. du c. de Wilt; emb. à l'Avon, près de Stratford.
BOURNABAT, joli petit vill. d'Anatolie, dominé par une coll., où se trouve une grotte dans laquelle Homère, dit-on, écrivit son Iliade.
BOURNAC, *St.-Affrique*, Aveiron (Rouergue).
—, *Lauzerte*, Tarn-et-Gar. (Quercy).
BOURNAINVILLE, *Bernay*, Eure (Norm.). Fabr. de rubans de fil.
BOURNAN, *Ste.-Maure*, Indre-et-Loire (Tour.).
— *Loudun*, Vienne (Poitou).
BOURNAT, *Bourgoin*, Isère (Dauphiné).
BOURNAZEL, *Rignac*, Aveiron (Rouergue). Anc. marquisat.
— *Cordes*, Tarn (Lang.).
BOURNAZET, *Lauzerte*, Tarn-et-Gar. (Quercy).
BOURNE, pet. riv. de France. Départ. de l'Isère, embouch. à St.-Nazaire.
BOURNEAU, *Fontenay-le-Comte*, Vend. (Poitou).
BOURNEL, *Monflanquin*, Lot-et-Gar. (Agénois).
BOURNELLE, *Vesoul* (*Hte.-Saône*), Doubs (Fr.-Comté).
BOURNEVILLE, *Artenay* (*Loiret*), Eure-et-Loir (Orléanais).
BOURNEVILLE, chât. et ham. de l'Ile-de-Fr. (Oise), arr. de Senlis, anc. marquisat : beau parc, immenses plantat. Troupeau de mérinos, l'un des plus anc. de la Fr.; prairies arrosées par le canal de l'Ourcq. A 17 l. N. E. de Paris, 1 l. S. O. de *La Ferté-Milon*. Voy. **BAROLLES-SUR-OURCQ.**
BOURNEVILLE-EN-ROUMOIS, *Pont-Audemer*, Eure (Norm.).
BOURNEZEAU, *Ste.-Hermine*, Vendée (Poitou).
— *Mirebeau*, Vienne (Poitou).
BOURNIONAC, *Cordes*, Tarn (Lang.).
BOURNIQUEL, *Bergerac*, Dordogne (Quercy).
BOURNOIS, *l'Ile-sur-le-Doubs*, Doubs (Fr.-Comté).
BOURNOISEAU, *Argenton-sur-Creuse*, Indre (Berry). Verrerie.
BOURNONCLE, *St.-Flour*, Cantal (Auvergne).
— St.-Julien, *Lempde*, Hte.-Loire (Auvergne).
BOURNONVILLE, *Samer*, Pas-de-Calais (Boulonnais). Anc. duché.
—, *Beaumont-sur-Oise*, Seine-et-Oise (Beauvoisis).
BOURNOS, *Pau*, Basses-Pyrén. (Béarn).
BOURNOU. Voy. **BORNO.**
BOURO. Voy. **BURRO.**
BOURO, pet. île de Sumatra, à 5 l. N. E. d'Achem.
BOUROGÉ, *Ruffec*, Char. (Angoumois).
BOUROGNE, *Delle*, Ht.-Rhin (Alsace), sur l'Allain.
BOURON OU BOUROUN, lac et v. (*Ulpia-Topiris*) dans la Romanie (Turquie-d'Europe); à 9 l. S. E. de Nicopoli. — Pet. île de la mer des Indes. Lat. N. 0. 21. long. E. 106. 54.
BOURON, vill. du Gatinais, dans l'Ile-de-Fr. (Seine-et-Marne), arr. de Fontainebleau, à l'une des extrémités méridionales de la forêt, près l'une des grandes routes de Paris à Lyon. Pop., y compris le ham. de *Marlotte*, env. 1,000 hab. Terr. en labour, prairies et bois; légumes et chasselas renomm. Chât. ent. de fossés pleins d'eau vive avec un parc de 60 arpents. A 16 l. S. S. E. de Paris, 2 S. de *Fontainebleau*.
BOUROU, *Neuvic*, Dordogne (Auv.).
BOUROUGHERD, v. de Perse, pr. d'Irac-Adjemy. ch.-l. de gouv. et à 20 l. d'Hamadan, et 66 l. d'Hispahan. 12,000 hab.
BOUROUILHAN, *Nogaro*, Gers (Armagnac).
BOURDUM, roy. de la Guinée sup. dont Guia est la capitale.
— Pays de la Nubie le long du Bahr-el-Azrak.
BOUROUJIRD, v. de l'Irac (Perse). 12,000 hab.
BOUROUTGUING, bourgade des Ioukaguirs, dans le gouv. d'Irkoutsk (Sibérie).
BOURPAUL, *Muzillac*, Morbihan (Bret).
BOURQ, *Vouziers*, Ardennes (Champ.).
BOURRAN, *St.-Affrique*, Aveiron (Rouergue).
BOURRÉAC, *Lourde*, Htes.-Pyrén. (Gasc.).
BOURREPAUX, *Trie*, Hautes-Pyrénées (Bas-Armagnac).
BOURREL, *Montech*, Tarn-et-Gar. (Armag.).
BOURRISP, *Arreau*, Htes-Pyrénées (Gasc.).
BOURS, *Saint-Pol-sur-Ternoise*, Pas-de-Calais (Artois).
—, *Tarbe*, Hautes-Pyrén. (Bigorre).
BOURSAC, *Mareuil*, Dordogne (Périg.).
— *St.-André-de-Cubzac*, Gir. (Guyenne).
BOURSAULT, *Épernay*, Marne (Champagne).
BOURSAY, *Mondoubleau*, Loir-et-Cher (Maine).
BOURSCHEID, KOEKMEN, MICHELAN, SCHLINDER, ET SCHLEIDERMANDERSCHEID, c. de la pr. de Luxembourg (Belg.), à 2 l. de Diekirch. 980 hab.
BOURSE (la), *Béthune*, Pas-de-Calais (Art.).
— (la), *St.-Diey*, Vosges (Lorr.).
BOURSEFRANC, *Marennes*, Charente-Inférieure (Saintonge).
BOURSEIGNE-NEUVE, c. de la pr. de Namur (Belg.); à 1 l. et dem. de Gedinne, et 5 l. et dem. de Dinant. 441 hab.
BOURSEIGNE-VIEILLE, c. de la pr. de Namur (Belg.), à 1 l. et dem. de Gedinne et 5 l. et dem. de Dinant. 210 hab.
BOURSEUL, *Plancoët*, Côtes-du-Nord (Bret.).
BOURSEVILLE, *Eu* (*Seine-Inférieure*), Somme (Picardie).
BOURSIÈRES, *Vesoul*, Hte.-Saône (Fr.-Comté).
BOURSIES, *Cambrai*, Nord (Cambrésis).

Digitized by Google

BOURSIN, *Marquise,* Pas-de-Cal. (Boulonnais).

BOURSINE, *Beauvais,* Oise (Beauvoisis).

BOURSONNE, vill. du Valois, dans l'Ile-de-France (Oise), anc. vicomté, et ci-dev. annexe de la par. d'Ivors : 400 hab. Terr. presque entouré par la forêt de Retz ; grains : chât. A 16 l. N. E. de Paris, 1 l. et dem. N. O. de *La Ferté-Milon* (Aisne)

BOURTANG ou BORTANGE, vill. de la pr. de Groningue (Hollande), avec une fort.; au milieu d'un vaste marais : à 14 l. S. E. de Groningue. Pris par les Français en 1794.

BOURTH, *Verneuil,* Eure (Normandie). Forges, fourneaux ; fabr. d'épingles : école second. ecclésiastique du diocèse d'Evreux.

BOURTHES-LES-HAMEAUX, *Samer,* Pas-de-Calais (Boulonnais).

BOURVILLE, *St.-Valery-en-Caux,* Seine-Infér. (Normandie).

BOURY, vill. du Vexin, dans l'Ile-de-Fr. (Oise), arr. de Beauvais, anc. marquisat. Popul. avec les ham. de *Montbines,* et *Chenesdhuy,* 400 hab. Terr. en labour, bois et prairies : chât. d'une constr. mod., jardin avec un canal. A 15 l. et dem. N. O. de Paris, 1 l. et dem. S. O. de *Gisors* (Eure).

BOURZOLLES, *Souillac,* Lot (Quercy).

BOUS, ELPERDANGE ET RALING, c. de la pr. de Luxembourg (Belg.), à 2 l. trois quarts de Remich, et 2 l. trois quarts de Luxembourg. 1,309 hab.

BOUSANGUR, v. du Visapour (Ind.); à 4 l. N. E. de Currar.

BOUSBECQ, *Lille,* Nord (Flandre).

BOUSCAUT (le), rel. de p., *Bordeaux,* Gironde (Guienne).

BOUSCHBACH, *Forbach,* Moselle (Lorr.).

BOUSCHWEILER, *Huningue,* Bas-Rhin (Alsace).

BOUSEAT (le), *Bordeaux,* Gir. (Guienne).

BOUSELLAM, riv. du roy. d'Alger ; emb. au Summam, à l'O. de Boujeiah.

BOUSENDORF, b. du gr.-d. du Bas-Rhin (Prusse); à 10 l. N. O. de Trèves.

BOUSEVAL, c. de la pr. du Brab. (Belg.), à 1 l. de Genappe, et 2 l. et dem. de Nivelles. 1,294 hab.

BOUSH, v. d'Egypte, à 4 l. N. E. de Benisuef.

BOUSHA, v. d'Afr., roy. et à 6 l. S. O. de Tunis.

BOU-SCHATTER. Voy. BOOSHASTÈS.

BOUSHOUANAS. Voy. BOSHUANAS.

BOUSIGNIES, *Solre-le-Château,* Nord (Hainaut).

—, *St.-Amand-les-Eaux,* Nord (Flandre).

BOUSNAH, v. du Bengale (Ind.); ch.-l. d'un distr. du même nom, riche et fert. Lat. N. 33. 1. E. 87. 19.

BOUSQUET (le), *Mirepoix,* Ariège (Ht.-Lang.).

— (le), *Quillan,* Aude (Langued.).

— (le), *Espalion,* Aveiron (Rouergue). Mine de cuivre.

— (Bois du), *Aurillac,* Cantal (Hte.-Auverg.).

— (le), *Caraman,* Hte.-Gar. (Lang.).

— (le), *Bédarrieux,* Hérault (Languedoc). Mine de houille ; verr.

— la-Barthe (le), *Le Pompidou,* Lozère (Gévaudan).

BOUSSA, v. du centre de l'Afr., sur le Niger, à l'E. de Tombouctou, cap. du roy. de même nom.

BOUSSAC, *Bussacium,* pet. v. du Berry (Creuse), avec un chât. sur un rocher presque inaccessible, près du confl. du Veron et de la pet. Creuse ; sous-préf. et bur. de p. Comm. de bestiaux ; tanneries : 800 hab. A 9 l. N. E. de Guéret, 98 l. S. de Paris. Tribun. de première inst. à Chamhon.

BOUSSAC, *Rodez,* Aveiron (Rouergue).

— (la), *Dol,* Ille-et-Vilaine (Bretagne).

—, *Figeac,* Lot (Quercy).

— les Eglises, *Boussac,* Creuse (Berry).

BOUSSAGEAU, *Mirebeau,* Vienne (Poitou).

BOUSSAGUES, *Bédarrieux,* Hérault (Languedoc). Mine de houille.

BOUSSAN, *Martres,* Hte.-Gar. (Comminge).

BOUSSANGE, *Thionville,* Moselle (Lorr.)

BOUSSARD, *Châteauneuf-en-Thimerais,* Eure-et-Loir (Beauce). Fourneau.

BOUSSAS, *Plaisance,* Gers (Armagnac).

BOUSSAY, *Preuilly,* Indre-et-Loire (Touraine).

— l'Hospitaut, *Airvault,* Deux-Sèvres (Poitou).

— sur-Sèvre, *Clisson,* Loire-Infér. (Bret.).

BOUSSE, *Thionville,* Moselle (Lorr.).

— *La-Flèche,* Sarthe (Maine).

BOUSSÈDE, *Brignoles,* Var (Prov.).

BOUSSELANGE, *Seurre,* Côte-d'Or (Bourg.).

BOUSSELARGUES, *Massiac (Cantal),* Hte.-Loire (Auvergne).

BOUSSENAC, *St.-Girons,* Ariège (Comminge). Pop. 2,000 hab.

BOUSSENOIS, *Selongey,* Côte-d'Or (Bourg.).

BOUSSENS, *Martre,* Hte.-Gar. (Comminge).

BOUSSERAUCOURT, *Jussey,* Haute-Saône (Fr.-Comté).

BOUSSÈRE, *Port-Sainte-Marie,* Lot-et-Garonne (Agénois).

BOUSSÈS, *Nérac,* Lot-et-Gar. (Condomois).

BOUSSEWEILER, *Bitche,* Moselle (Lorr.).

BOUSSEY, *Villeaux,* Côte-d'Or (Bourg.).

—, *Pacy-sur-Eure,* Eure (Norm.).

BOUSSICOURT, *Montdidier,* Somme (Pic.).

BOUSSIÈRE, ch.-l. de cant.; arr. et à 1 l. et dem. de *Quingey,* Doubs (Fr.-Comté).

BOUSSIÈRES, *Cambray,* Nord (Cambrésis).

— les-Hautmont, *Maubeuge,* Nord (Hainaut).

BOUSSOA, v. de la Guinée supér., cap. du roy. d'Ahanta.

BOUSSOIS-SUR-LA-HAINE, c. de la pr. de Hainaut (Belg.), à 2 l. de Mons, et à 1 l. de Rœulx. 498 hab.

BOUSSOIS-SUR-SAMBRE, *Maubeuge,* Nord (Hainaut).

BOUSSOLE, détr. de la mer Pacif., entre l'Ile de Marikan et celle de la Compagnie.

BOUSSORP, *Agen,* Lot-et-Gar. (Agénois).

BOUSSU ou BOUSSY, v. de la pr. de Hainaut (Belg.), à 2 l. de Mons. Borinage. Rel. de p. 2,956 hab.

BOUSSU-EN-FAGNE, c. de la prov. de Namur (Belg.), à trois quarts de l. de Couvain, et 2 l. trois quarts de Philippeville. 478 hab.

BOUSSY-ST.-ANTOINE, v. de l'Ile-de-Fr. (Seine-et-Oise), arr. de Corbeil, sur la pet. riv. d'*Yerres :* env. 240 hab. Grains et vignes ; belle mais. de camp. avec un parc où se trouvent des sources d'eau vive, formant riv. et canal : filat. de coton. A 5 l. et dem. S. E. de Paris, 1 l. et dem. de Boissy-St.-Léger. *Brie-Comte-Robert* (Seine-et-Marne).

BOUST, *Thionville,* Moselle (Lorr.).

BOUSTROF, *St.-Avold,* Moselle (Lorr.).

BOUSVAL, *Mirecourt,* Vosges (Lorr.).

BOUTAN, pays d'Asie, tribut. de la Chine, au N. de l'Ind., entre le Bengale et le Thibet. Le chef et le peuple suivent la religion du grand Lama. Grains et riz au pied des montagnes, vallées fert. en fruits d'Eur. et en rhubarbe, gr. plaine boisée ; habit. robustes, goitreux, à cheveux noirs et courts, touj. armés ; maisons de bois, feu au milieu : fabr. de papiers d'écorce ; canaux de troncs d'arbres ; ponts de chaînes sur les précipices. Comm. de poudre d'or, diamants, perles, corail et musc. Tassisudon, cap. ; autres v. princip. : Pounakha, Wandipore, Ghassa et Murichom.

BOUTANCOURT, vill. du Vexin (Oise), arr. de Beauvais. Pop., y compris le ham. de *Pommereux,* env.

Digitized by Google

340 hab. Grains et bois. A 15 l. et dem. N. O. de Paris, 1 l. et dem. N. de *Chaumont-Oise*.

BOUTANCOURT, *Mézières*, Ardennes (Champ.). Forges.

—. *Blangy* (*Seine-Infér.*), Somme (Normandie).

BOUTARIE (la), *Albi*, Tarn (H.-Languedoc).

BOUT-AU-GERVAIS, *Bonnières*, Seine-et-Oise (Mantois).

— au-Pot. *id.* id.

BOUTAVENT, *Orgelet*, Jura (Franche-Comté).

— la-Grange. *Grandvilliers*, Oise (Beauvoisis).

BOUTAYRAC, *Cahors*, Lot (Quercy).

BOUT-DE-LANDE, rel. de p., *Bain*, Ille-et-Vilaine (Bretagne).

— d'en-Haut (le), *Étampes*, Seine-et-Oise (Beauce).

— des Épines (le), *Bonnières*, Seine-et-Oise Mantois).

— de-Ville. *Flixecourt*, Somme (Picardie).

— du-Bois. Voy. **MONT-JAVOUL**.

— du-Four. *Lagny*, Seine-et-Marne (Brie).

— du-Monde (le), *id.* id.

— du-Monde (le), précipice d'env. 100 toises de profondeur, près de Chambon, dans le Vivarais (Ardèche).

BOUTEILLE (la), *Vervins*, Aisne (Picardie).

—, *Riberac*, Dordogne (Périgord).

—. *Dieppe*, Seine-Infér. (Normandie).

BOUTEILLERIE (la), *Armentières* (*Nord*), Pas-de-Calais (Flandre).

BOUTENAC, *Lezignan*, Aude (Languedoc).

—. *Coze*, Charente-Inférieure (Saintonge).

BOUTERASSE (la). *Roanne*, Loire (Forez).

BOUTERVILLIERS, vill. du Hurepoix (Seine-et-Oise), arr. d'Étampes; env. 200 hab. Grains et bois, fours à chaux. A 13 l. S. de Paris, 2 l. O. d'*Étampes*.

BOUTES, *Castelnaudary*, Aude (Languedoc).

BOUTET (le), *Vic-Fezenzac*, Gers (Gascogne).

BOUTGONY, v. de l'Orissa (Ind.); à 15 l. S. E. de Rottunpour.

BOUTGUILLON, *Meulan*, Seine-et-Oise (Ile-de-France).

BOUTHÉON, *Chazelles*, Loire (Forez).

BOUTI, v. du Baglana (Ind.); à 15 l. S. E. de Tolnam.

BOUTIÈRES, *Le Chaillard*, Ardèche (Vivarais).

BOUTIERS, *Cognac*, Charente (Angoumois).

BOUTIGNY, vill. de l'Ile-de Fr. (Eure-et-Loir). arr. de Dreux. Pop., avec les ham. de *Bouchemont*, *Beauterne*, des *Joncs*, d'*Allemand*, de *la Musse*, partie de celui de *Cloches*, et les fermes de *Saussay*, ancien fief, *Buchelay*, etc., env. 600 hab. Grains, bois et prairies; chât. au hameau de Cloches. A 14 l. O. de Paris, 1 l. et dem. S. de *Houdan* (Seine-et-Oise).

BOUTIGNY, vill. de la Brie (Seine-et-Marne). arr. de Meaux. Pop., avec le ham. de *Magny-Saint-Loup*, env. 700 hab. Terr. en labour et en vignes; deux chât. à Magny, dont un ent. de fossés pleins d'eau vive : pélerin. à ce ham. le 1 sept. A 11 l. et dem. E. de Paris, 1 l. 3 quarts de *Crécy*.

BOUTIGNY, vill. du Hurepoix (Seine et-Oise), arr. d'Étampes, près de la riv. d'*Essonne* Pop., avec les ham. de *Jarcy*, des *Audigers*, du *Pressoir*, de *Marchais*, anc. fief, et de *Pas-de-Loup*, env. 300 hab. Grains, vignes, bois et prairies. Beauc. de rochers. A 12 l. S. de Paris, 1 l. et dem. de *La Ferté-Aleps*.

BOUTILLIERS (les), *Tournan*, Seine-et-Marne (Brie).

BOUTIN, cap sur la côte O. de l'Ile de Tchoka.

BOUTING, île de l'occ. Ind. Lat. N. 5. 43. l. E. 98.

BOUTKOUJA, v. du Ghilan (Perse); à 43 l. N. O. de Reshed.

BOUTON, une des îles Moluques, d'env. 30 l. de long sur 7 à 10 de large; montagneuse et boisée. Fruits et légumes en abond., coton très-recherché : hab. mahomét. et perfides. Comm. en perles, écailles de tortue, toiles et esclaves. — V. cap. de l'île du même nom, fortif., résid. du Sultan. — Ile de la mer des Indes, près de la côte N. E. de Malaca; ent. de plus. autres îles plus pet. Lat. N. 6. 22 l. E. 96. 50.

BOUTON-LOUVET, *Arpajon*, Seine-et-Oise (Hurepoix.

BOUTONNE, riv. de Fr.; so. à Chef-Boutonne en Poitou (Deux-Sèvres), navig. à St.-Jean d'Angely, embouchure à la Char. au p. de Candé, à 2 l. E. de Rochefort.

BOUTONNET, *Rodez*, Aveiron (Rouergue).

BOUTOUCHÈRE, *Beaupréau*, Maine-et-Loire (Anjou).

BOUTRY, fort holl., sur la Côte-d'Or (Afr.); à 16 l. O. de Cape-Coast-Castle.

BOUTTEMONT, *Lisieux*, Calvados (Norm.).

BOUTTEVILLE, *Châteauneuf-sur-Cher*. Char. (Angoumois). Teinture.

—. *Carentan*, Manche (Norm.).

BOUTX, *Saint-Béat*, H.-Gar. (Comminge).

BOUVAINCOURT, *Fismes*, Marne (Champ.).

—, *Eu* (*Seine-Infér.*), Somme (Pic.).

—. *Péronne*, Somme (Pic.).

BOUVÉES, *Gimont*, Gers (Gasc.).

BOUVELEMONT, *Mézières*, Ardennes (Champ.).

BOUVELINGHEN, *Saint-Omer*, Pas-de-Calais (Artois).

BOUVENT, *Nantua*, Ain (Bugey).

BOUVENTE, *Romans*, Drôme (Dauph.).

BOUVERANS, *Pontarlier*, Doubs (Fr.-C.).

BOUVESSE, *Crémieu*, Isère (Dauph.).

BOUVIALA, *Saint Affrique*, Aveiron (Rouergue).

BOUVIÈRES, *Crest*, Drôme (Dauph.).

BOUVIERS, *Versailles*, Seine-et-Oise (Ile-de-France.

BOUVIGNES, pet. v. de la prov. de Namur (Belg.), sur une mont. baignée par la Meuse; à 5 l. S. de Namur. et une dem. l. de Dinant. Chât. bâti par les Romains; célèb. par les 3 siéges qu'il a soutenus depuis 1231 jusqu'en 1554. Fabr. de poteries. Hauts fourneaux et salines. 834 hab.

BOUVIGNES, *Lille*, Nord (Flandre).

BOUVIGNIES, *Marchiennes*, Nord (Flandre).

—en-Gohelle, *Béthune*, Pas-de-Calais (Artois).

BOUVIGNIES, c. de la prov. de Hainaut (Belg.), à 3 quarts de l. d'Ath. et 5 l. et dem. de Tournay. 716 h.

BOUVIGNY, *Étain*, Meuse (Barrois).

BOUVILLE, *Bonneval*, Eure-et-Loir (Beauce).

—. *Dourdan*, Seine-et-Oise (Ile-de-Fr.).

BOUVILLE, dit **LE MOUTIER OU VILLIERS-EN-BEAUCE**, vill. de l'Ile-de-Fr. (Seine-et-Oise), arr. d'Étampes. Pop., avec *le Ménil-Bacoin*, anc annexe, le chât. *de Forcheville*, anc. baronnie, et autres mais. isol., 600 habit. Grains et bois. A 13 l. S. de Paris. 2 S. O. de la Ferté-Aleps (*Etampes*).

BOUVILLE (petit), *Etampes*, Seine-et-Oise (Beauce),

—. *Barentin*, Seine-Infér. (Norm.).

BOUVINES ou **PONT-A-BOUVINES**, vill. de Flandre (Nord), sur la Marque; à 3 l. S. E. de *Lille*. Philippe Auguste y remporta une victoire signalée en 1214, sur l'emp. Othon et ses alliés.

BOUVRE (le). *Dinan* (*Côtes-du-Nord*), Ille-et-Vilaine (Bretagne).

BOUVRESSE, *Grandvilliers*, Oise (Beauvoisis).

BOUVRON, *Savenay*, Loire-Infér. (Bretagne).

—, *Toul*, Meurthe (Lorraine).

Digitized by Google

BOUWEL ET SCHELPOEL, com. de la prov. d'Anvers (Belg.), à 1 l. un quart d'Herenthals et à 4 l. et dem. de Turnhout, 561 hab.

BOUX, *Flavigny*, Côte-d'Or (Bourgogne).

BOUXAL, *Figeac*, Lot (Quercy).

BOUX-AUX-BOIS, rel. de p., *Buzancy*, Ardennes (Champagne).

BOUXEVILLE, *Thorigny*, Manche (Normandie).

BOUXIÈRE, *Rennes*, Ille-et-Vilaine (Bretagne). Forges.

BOUXIÈRES-AUX-BOIS, *Mirecourt*, Vosges (Lorr.).

— aux-Chênes, *Nancy*, Meurthe (Lorraine).

— aux-Dames, *id.* id. Anc. abb. de chanoinesses nobles, séculières.

— sous-Froidmont, *Pont-à-Mousson*, Meurthe (Lorraine).

BOUXURULLES, *Charmes*, Vosges (Lorraine).

BOUXWEILER ou **BOUXWILLER**, pet. v. d'Alsace (Bas-Rhin), avec un château, sur la Moder; ch.-l. de canton, collége communal; arr. et à 3 l. N. E. de *Saverne*. Blanchisseries, brasseries, tuileries; préparation de garance : mines de vitriol et d'alun. Foires de 2 j. les 1 mai et 4 nov. : mercerie et bestiaux. Pop. 4,000 hab.

BOUXWEILER, *Huningue*, H.-Rhin (Alsace).

BOUY, *Bourges*, Cher (Berry).

BOUYÈRE, *Castres*, Tarn (Languedoc).

BOUY-LUXEMBOURG, *Troyes*, Aube (Champ.).

BOUYON, *Vence*, Var (Provence).

BOUYS (le), *Étampes*, Seine-et-Oise (Beauce).

BOUY-SUR-LORRIN, *Nogent-sur-Seine*, Aube (Champagne).

BOUZADGEH, v. d'Anatolie, à 15 l. N. E. d'Ikmid.

BOUZAILLES, *Lons-le-Saulnier*, Jura (Fr.-C.).

BOUZAIS, *Saint-Amand-Mont-Rond*, Cher (Bourbonnais).

BOUZANCOURT, *Corbie*, Somme (Picardie).

— sur-Blaise, *Doulevent*, H.-Marne (Champ.).

BOUZANNE, riv. de France; so. dép. de l'Indre (Berry), près d'Aigurande, emb. à la Creuse à 1 l. au-dessous d'Argenton.

BOUZANVILLE, *Vezelise*, Meurthe (Lorraine).

BOUZDAGEN, v. d'Anatolie; à 8 l. N. O. de Mogla.

BOUZ-DAGH, chaîne de mont. de la Turq. As., le long du bord mérid. de la riv. de Sarabat.

BOUZE, *Beaune*, Côte-d'Or (Bourgogne).

BOUZEK, v. de la Caramanie (Anatolie); à 12 l. N. E. de Kehr-Shehr.

BOUZEL, *Billom*, Puy-de-Dôme (Auvergne).

BOUZEMONT, *Mirecourt*, Vosges (Lorraine).

BOUZENACKER, *Thionville*, Moselle (Lorraine).

BOUZERON, *Chagny*, Saône-et-Loire (Bourg.).

BOUZET (le), *St.-Nicolas-de-la-Grave*, Tarn-et-Gar. (Armagnac).

BOUZEY, *Darney*, Vosges (Lorraine). Ancien Comté.

BOUZIC, *Sarlat*, Dordogne (Périgord). Source curieuse aux environs.

BOUZIES, *Landrecy*, Nord (Hainaut).

— (Bas *et* Haut), *Cahors*, Lot (Quercy).

BOUZIGNAC, *Mirepoix*, Ariége (H.-Languedoc).

—, *Rodez*, Aveiron (Rouergue).

BOUZIGUES, *Meze*, Hérault (Langued.).

BOUZILLÉ, *Beaupréau*, Maine-et-Loire (Anjou).

BOUZILS, *Montaigu*, Vendée (Poitou).

BOUZIN, *Martres*, H.-Gar. (Comminge).

BOUZINCORT, *Albert*, Somme (Picardie).

BOUZKIR, v. d'Anatolie, à 11 l. de Bei Shehri.

BOUZOGLE, *Bourganeuf*, Creuse (Marche).

BOUZOK, v. du gouv. de Sivas (Turq. As.); à 7 l. S. O. de Tschurum.

BOUZOLS, *Le Puy*, H.-Loire (Bas-Langued.).

BOUZON, *Nogaro*, Gers (Bas-Armagnac).

— (l'île), *St.-Clar*, Gers (Armagnac).

BOUZONET, *Nogaro*, Gers (Bas-Armagnac).

BOUZONVILLE, *Auterive*, H.-Gar. (Langued.).

BOUZONVILLE, ch.-l. de cant., rel. et bur. de p., Moselle (Lorr.); arr. et à 7 l. S. E. de Thionville, 90 N. E. de Paris. Brasserie, ébénisterie; 1,700 h. Anc. abb. de bénédictins.

BOUZONVILLE, *Metz*, Moselle (Lorr.). Brasserie, ébénisterie.

— aux-Bois, *Pithiviers*, Loiret (Beauce).

— en-Beauce, *id.* id.

BOUZOULOTSK, pet. v. de Russie; gouv. et à 70 l. S. O. d'Ufa.

BOUZY, *Châteauneuf-sur-Loire*, Loiret (Orléanais).

—, *Épernay*, Marne (Champ.). Récolte de bons vins.

BOVA, *Bova*, pet. v. épisc. de la Calabre-Ultér. (roy. de Naples) : 2,500 hab. A 8 l. S. E. de Reggio.

BOVÉE, *Void*, Meuse (Lorraine).

BOVEKERKE, com. de la prov. de la Flandre occ. (Belg.), à 1 l. 3 quarts de Dixmude et 4 l. de Furnes, 450 hab.

BOVELLES, *Piquigny*, Somme (Picardie).

BOVENDEN, b. du Hanovre, sur la Leine; à 1 l. N. de Gottingue.

BOVENIESTER, com. de la prov. de Liége (Belg.), à 1 l. de Waremme et à 5 l. 3 quarts de Liége, 256 habitants.

BOVENSE, pet. v. sur la côte de Fionie (Dan.); à 1 l. N. d'Odensee. Gr. comm. avec la Norwège.

BOVES, v. du Piémont : 6,700 hab. A 2 l. S. de Coni.

BOVES, *Braine-sur-Vêle*, Aisne (Soissonnais).

— *Amiens*, Somme (Picardie); sur l'Arve. Blanchisseries de toiles, teinturerie. Anc. marquisat.

— (les), chât. Voy. **MAGNY-EN-VEXIN**.

BOVESSE. Voy. **RHINES**.

BOVEY-TRACEY, b. du c. de Devon (Angl.); à 67 l. O. S. de Londres.

* **BOVIANUM**, v. forte d'Italie, au N. O. de Sæpinum; auj. *Boiano* (roy. de Naples).

BOVIGNY, com. de la prov. de Luxembourg (Belg.), à 1 l. et dem. de Vieil-Salm, et 8 l. de Marche, 1,019 hab. Fabr. de pierres à rasoirs, ardoises fines et crayons pour l'enseignement mutuel.

BOVILA, *Castelfranc*, Lot (Quercy).

* **BOVILLÆ**, pet. v. du Latium (Ital.), sur la voie Appienne; à 3 l. S. E. de Rome.

BOVINO, *Bovinum*, pet. v. épisc. de la Capitanate (roy. de Naples). A 12 l. N. E. de Bénévent.

BOVINUM, Bouin. — Bovino.

BOVIOLE, *Ligny*, Meuse (Barrois).

BOW, vill. du c. de Middlesex (Angl.); à 2 l. de Londres. Foire consid.

BOW ou **BOWE**, b. du c. de Devon (Angl.); à 14 l. N. O. d'Exeter. Marché.

BOWANYGHUR, v. du Boutan (Ind.); à 5 l. N. de Beybar.

BOWES, b. dans la partie sept. du c. d'York (Angl.); à 88 l. N. de Londres.

BOW-ISLAND, île de l'Océan-Pacif. mérid., découverte par le capitaine Cook en 1769. Lat. S. 18. 23. l. O. 143. 32.

BOWLING, v. dans la part. occ. du c. d'York (Angl.) : 2,200 hab. A 72 l. N. de Londres.

BOWTEL, b. du c. de Devon (Angl.). Marché.

BOX, b. du c. de Wilt (Angl.). Eaux minér. A 50 l. O. de Londres.

BOXBERG ou **BOXEBERG**, pet. v. et chât. du cercle

Digitized by Google

du Mein (gr.-d. de Bade), sur la Tauber; à 13 l. E. de Heidelberg.

BOXFORD, b. du c. de Suffolk (Angl.); à 22 l. E. N. de Londres.

BOXHOLM, pet. v. de la Gothie or. (Suède).

BOXHORN. Voy. **ASSELBORN.**

BOXMEER, b. du Brab. sept. (Holl.), 1,300 habit. A 8 l. S. de Bois-le-Duc.

BOXTEHUDE, *Buxtehuda*, v. du Hanovre, sur le ruiss. d'Est. A 5 l. S. O. de Hambourg.

BOXTEL, b. du Brab. sept. (Holl.), avec des écluses, sur le Dommel; à 2 l. S. de Bois-le-Duc. Pris par les Franç. en 1794.

BOY (St.-), pet. v. de la Catalogne (Esp.); à 2 l. S. O. de Barcelone.

BOYADEL, v. du cerc. de Grunberg (Silésie).

BOYARDVILLE, *Rochefort-sur-Mer*, Char.-Infér. (Aunis.)

BOYAVAL, *St.-Pol-sur-Ternoise*, Pas-de-Calais (Artois). Puits de 110 pi. de profondeur, quelquef. à sec; dégorge et forme un ruisseau quand le vent du N. souffle.

BOYEFFLES, *Béthune*, Pas-de-Calais (Artois).

BOYELLES, *Arras*, id.

BOYENTRAN, *Lespare*, Gironde (Pays-de-Médoc).

BOYER, riv. du B.-Canada; se jette dans le fl. St.-Laurent, à 7 l. au-dessous de Quebec.

BOYER, *Roanne*, Loire (Forez).

—, *Senecey*, Saône-et-Loire (Bourg.).

—de-Haut, *Castelnaudary*, Aude (H.-Lang.).

BOYET, *Tournus*, Saône-et Loire (Bourg.).

BOYLE. Voy. **ABBEY-BOYLE.**

BOYNE, riv. d'Irl.; so. au c. de la Reine, emb. à la mer d'Irl., 2 l. de Drogheda.

BOYNE ou **BOYNES**, pet. v. de l'Orléanais (Loiret), bur de p., route de Pithiviers à Montargis : 2,000 h. Comm. en safran, miel, laine, cire et vins. Arr. et à 2 l. S. de Pithiviers, 24 S. de Paris.

BOYNE, *Milhau*, Aveiron (Rouergue).

BOYNET, *Monflanquin*, Lot-et-Gar. (Agénois).

BOYOLALHE, pet. v. et fort de l'île de Java; à 16 l. de Samarang.

BOZ, *Pont-de-Vaux*, Ain (Bresse). Habit., restes de peuplades sarrazines, différant de leurs voisins par les usages, le caractère et les mœurs.

BOZA, pet. v. du c. de Liptau (Hongrie).

BOZANCIEU, *Beaurepaire*, Isère (Dauph.).

BOZAS, *Tournon*, Ardèche (Vivarais).

BOZICHISTRAN, v. de la Livadie propre (Grèce).

BOZINGUR, v. du Baramaul (Ind.); à 10 l. N. de Dalempoury.

BOZLINGEN, vill. du cant. d'Uri (Suisse), lieu des séances de la diète annuelle de canton.

BOZOULS, ch.-l. de cant.; arr. et à 4 l. N. E. de *Rodez*, Aveiron (Rouergue) : 2,300 habit.; sur le Dourdan.

BOZZO, riv. du Milanais (Ital.); so. au lac Majeur, emb. au lac de Chivira.

BOZZOLASCO, v. du Piémont, près d'Alba.

BOZZOLO, *Bozolum*, pet. v. et chât. du Mantouan (Ital.), sur l'Oglio; à 7 l. O. de Mantoue.

BRA, c. de la prov. de Liége (Belg.), à 3 l. de Stavelot, et 5 l. 3 q. de Verviers. 959 hab.

BRA, v. du Piémont, près du Tanaro. 8,000 habit. à 4 l. de Carmagnole.

BRAA, riv. de la Prusse occid., embouchure dans la Vistule près de Fordon.

BRABANÇON, ci-devant principauté. Voy. **BARBANÇON.**

BRABANT, (*Brabantia*), faisait partie du pays des *Nerviens*, qui s'étendait jusqu'au dessous de Malines, au confluent de la Senne et du Ruppel; ci-devant duché et province des Pays-Bas, borné N. par la Hollande et la Gueldre; E. par l'évêché de Liége; S. par les comtés de Namur et de Hainaut; O. par la Flandre et la Zélande. Il était divisé en Brabant-Holl. qui constituait la partie sept.; et en Brabant-Autrichien, qui comprenait la partie mérid. Le premier, après avoir formé le dép. français des Bouches-du-Rhin, et, plus tard, la prov. du Brabant-Septentrional du roy. des Pays-Bas, constitue aujourd'hui, sous la dénomination de Brabant-Septentrional, une prov. du roy. de Holl. Le second, qui avait formé sous l'empire Français les dép. de la Dyle et des Deux-Nèthes, fut incorporé au roy. des Pays-Bas, dans lequel il forma les prov. d'Anvers et du Brabant méridional. Ces deux prov., séparées violemment de la Holl. par la révolution de 1830, sont restées à la Belgique, sous la dénomin. de prov. d'Anvers, et de prov. de Brabant. L'ancien pays de Brabant fut d'abord un comté. Henri III, le premier, prit le titre de *comte de Brabant* en 1086. Il fut érigé en duché par Godefroid III, qui porta le titre de *duc de Brabant* en 1190. Voy. les deux art. suiv.

BRABANT MÉRIDIONAL, ci-dev. prov. du roy. des Pays-Bas, formé de l'anc. Brabant-Autrichien, située entre 50. 32. et 51. 4 de lat. N. et entre 1. 39. et 2. 48. l. E.; bornée, N. par la prov. d'Anvers; E. par celle de Limbourg. S. E. par celle de Liége; S. par celles de Namur et de Hainaut; O. par celle de la Flandre or.; longueur de l'E. à O. 21 l.; largeur du N. au S. 12 l. surface 183 l. c. Cette prov. dont Bruxelles est la capitale, formait, sous le gouv. franç., le dép. de la Dyle. Détachée de la Hollande par la révolution de 1830 qui donna naissance au roy. de Belgique, elle forme, sous la dénomination de Brabant, une des plus belles prov. de ce roy. Ses principales rivières sont la Senne, la Dyle, et la Dendre. Les canaux de Bruxelles et de Louvain la coupent en sens divers, et établissent des communications favorables au commerce. Un double chemin de fer partant de Bruxelles et de Louvain, facilite ses relations avec Anvers, et atteste la puissance et le développement de son industrie. Le climat, quoique humide, est fort sain. Le terrain est fertile; à l'exception de quelques parties du N. E. couvertes de pins et de bruyères. Il produit en abondance les céréales, le lin, le chanvre, le houblon, et les plantes oléagineuses. La végétation y est généralement vigoureuse; beaux pâturages, et nombreux bestiaux. Rivières poissonneuses. Belles forêts. L'immense forêt de Soignes, si remarquable par la vigoureuse végétation de ses arbres, se trouve en partie dans cette province. Hab. agric. et industr. Fabriques d'étoffes de coton, piqués, mousselines, draps, dentelles, tapis, faïence, savon, eaux-fortes, vitriol, etc. Ateliers renommés pour la carrosserie; papeterie, verrerie, raff. de sucre et de sel, distillerie d'eau-de-vie, de genièvre; brasseries considérables; mines de fer, et carr. Les routes sont bien pavées, bien entretenues; et généralement bordées d'arbres.

Bruxelles, cap. de la prov. est en même temps capitale du royaume de Belgique, et le siége du gouv. Pour les évén. de 1830 qui ont séparé cette prov. de la Hollande, voy. les art. **BELGES, BELGIQUE ET BRUXELLES.** Pop. 577,047 hab. ainsi répartis : district de Bruxelles, 296, 539; district de Louvain, 152,567; district de Nivelles, 127,941.

On parle le flamand dans les distr. de Bruxelles et de Louvain, et le wallon dans celui de Nivelles. Dans les villes, la langue française est généralement usitée, surtout depuis qu'elle est devenue la langue nationale de la Belgique. La population est pour la majeure partie catholique.

BRABANT SEPTENTRIONAL, ci-dev. prov. du roy. des Pays-Bas, formée de l'anc. Brabant-Hollandais.

Digitized by Google

Formait, sous le gouvernement français, le département des Bouches-du-Rhin. En 1830, lors de la dislocation du roy. des Pays-Bas, elle est restée à la Holl et constitue, sous la dénomination de *Brabant-Septentrional*, la prov. la plus méridionale de ce roy. Bornée N. par les prov. de Holl. et de Gueldre; E. par le duché du B.-Rhin et la prov. de Limbourg; S. par celles de Limbourg et d'Anvers; O. par celle de Zélande. Pays plat, couvert de bruyères, de landes, et de marais, parmi lesquels on remarque celui de Peel, qui a 30 l. c. de surface. Peu de terres propres à la culture. Quelques-unes bien fumées produisent du seigle, du sarrasin, du lin, du chanvre, et du houblon; peu d'orge et de froment. Les principales rivières sont la Meuse, le Meck, la Dommel, et les deux Aa. Forêts de pins, bois de chauffage rare; tourbe abondante, et terre à foulon. Beaux bestiaux; gibier commun; riv. poissonneuses. Manuf. de draps, casimirs, belles toiles, rubans, chapeaux; filatures de laine et coton; imprimeries d'indiennes; tanneries; brasseries nombreuses; distilleries d'eau-de-vie de grains, et de genièvre, etc. Envoie 7 députés à la 2e chambre des États-Généraux. Les états de cette prov. se composent de 42 membres, dont 7 choisis par l'ordre équestre, 21 par les villes, et 14 par les campagnes. Ressort de la cour sup. de la Haye. Div. en 3 arrond. Bréda, Eindhoven, et Bois-le-Duc, ch.-l. de la prov. 21 cant. Pop. 306,000 hab. la majeure partie catholiques.

BRABANT, *Briey*, Moselle (Barrois).
—, *Metz*, Moselle (Lorraine).
— en-Argonne. *Clermont*, Meuse (Champ.).
— le-Comte. *Bar-le-Duc*, Meuse (Barrois).
— le-Roi, *Vitry-le-Français*, Marne (Champ.).
— le-Roi, *Bar-le-Duc*, Meuse (Barrois).
— sur-Meuse, *Verdun*, Meuse (Lorraine).

BRABOURG, vill. de la Gothie or. (Suède); à 8 l. E. de Nordkoping.

* **BRACCARA-AUGUSTA.** Voy. AUGUSTA-BRACCARUM.

* **BRACCARES**, pp. qui habitaient le N. du Portugal actuel. Voy. GALLAICI.

* **BRACCATA-GALLIA**, nom donné par les Rom. à la Gaule Narbonnaise, qui a formé l'anc. *Languedoc* et une part. de la *Provence* et du *Dauphiné*. On nommait *bracca* une espèce de culotte très-large dont se servaient les pp. de cette contrée.

BRACCIANO, *Bracenum*, jol. pet. v. des États-de-l'Égl. (Italie), sur le lac du même nom (*Sabatinus lacus*); à 6 l. et dem. N. O. de Rome.

BRACCO, b. du territ. de Gênes-(Ét.-Sardes), à 10 l. E. S. de cette ville.

* **BRACCUM-SACCUM**, Brisach.

* **BRACENUM**, Bracciano.

BRACH, *Castelnau-de-Médoc*, Gironde (Guien.).

* **BRACHBANTUM**, le Brabant.

BRACHES, *Montdidier*, Somme (Pic.).

BRACHEUX, vill. de l'Ile-de-Fr. (Oise), arr. de Beauvais: env. 180 hab. Grains et vignes; anc. maison seigneuriale. A 16 l. N. de Paris, une dem.-l. E. de *Beauvais*.

BRACHEY, *Doulevent*, H.-Marne (Champ.).

BRACHLEN, pet. v. du d. de Juliers (Prusse).

* **BRACHMANI**, pp. consid. du pays des Sines, à l'O. (Asie); habitaient le territ. formant auj. le roy. des *Birmans*.

* **BRACHODES OU AMMON** (*Prom.*), langue de terre au N. de la pet. Syrte, dans l'Afr. propre; auj. *Capundia* (roy. de Tunis).

BRACHT, b. du gr.-d. du B.-Rhin (Prusse); à 3 l. O. de Cologne.

BRACHTENBACH, c. de la prov. de Luxembourg (Belg.), à 1 l. un quart de Wiltz, et 5 l. de Diekirch. 300 hab.

BRACHY, *Omonville*, Seine-Inférr. (Norm.).

BRACIEUX, ch.-l. de cant.; arr. et à 4 l. E. q. S. de *Blois*, Loir-et-Cher (Blaisois); sur le Beuvron.

BRACKENHEIM, v. du Wurtemberg, sur le Zaber; à 2 l. de Hailbronn.

BRACKLAU, *Braclavia*, v. forte de la Pologne russe, sur le Bog; à 40 l. E. de Kaminieck.

BRACKLEY, b. d'Angl., sur l'Ouse; au c. et à 6 l. S. O. de Northampton: 1,400 hab. 2 dép. au parl.

BRACON (Fort), *Salins*, Jura (Fr.-Comté). Faïencerie, tannerie.

BRACONNE (Forêt de la), *La Rochefoucauld*, Charente (Angoumois).

BRACOU, *Rabastens*, Tarn (H.-Lang.).

BRADANO, riv. de la Basilicate (roy. de Naples); so. aux Apenins, emb. au g. de Tarente; l'anc. *Bradanus*.

BRADFIELD, v. du c. d'Yorck (Angl.); à 60 l. N. de Londres — B. du c. d'Essex (Angl.); à 6 l. O. de Colchester. — Autre du c. de Wilts; à 5 l. S. E. de Bristol. — Riv. d'Angl.; emb. à la Tamise, près de Llanwarden.

BRADFORT, v. du c. de Wilts, sur l'Avon (Angl.): 9,400 hab. A 34 l. O. de Londres. — Autre au c. d'York, sur l'Ayr. A 4 l. O. de Leeds. — V. du Massachusetts (Ét.-Unis), à 10 l. N. de Boston. — Autre du New-Hampshire, à 7 l. E. de Charles-Town. — Autre dans l'État de Vermont.

BRADIANCOURT, *Saint-Saen*, Seine-Inf. (Norm.).

BRADIN, *Metz*, Moselle (Lorraine).

BRADING, vill. et p. sur la côte or. de l'île de Wight, à 3 l. E. de New-Port. Marché.

BRADLEY, jurid. du c. de Wilts (Angl.); à 36 l. O. de Londres. Fabrique d'étoffes.

BRADLOW, pet. v. de Pologne, sur le Bar (B.-Podolie).

BRADNICH, b. du c. de Devon (Angl.); à 2 l. N. d'Exeter. Papeterie et marché.

BRADSHAW, juridict. du c. de Derby (Angl.); à 60 l. N. O. de Londres.

BRADWEL, id.; à 57 l. N. de Londres.

BRADY, v. de la Moldavie, sur le Pruth.

BRAEMAR, distr. d'Écosse, c. d'Aberdéen.

BRAETZ, pet. v. du gr.-d. de Posen (Prusse).

BRAFFAIS, *Villedieu*, Manche (Normandie).

BRAFFE, c. de la prov. de Hainaut (Belg.), à 1 l. de Peruwelz, et 3 l. de Tournay. 864 hab.

BRAGA OU BRAGUE, *Augusta Braccarum*, *Braccara*, grande et ancienne v. du Portugal, cap. de la prov. d'Entre Douro et Minho, sur l'Este, près du Cavédo. Archev., primat du roy. 13,000 hab. Plus conciles; ruines antiq.: fabr. de chapeaux; comm. consid. Vins, grains, huile et nombr. troupeaux au territ. A 36 l. O. de Bragance, 66 N. de Lisbonne.

* **BRAGADURUM**, Pfullendorf.

BRAGAIRAC, *Saint-Lys*, H.-Garonne (Armagnac).

BRAGANÇA, v. du Brésil, à 6 l. de l'Oc. Atlant. et à 30 l. de Para. — V. du Brésil, à 17 l. de St.-Paul.

BRAGANCE, *Brigantia*, anc. belle et forte v. de la prov. de Tra-los-Montes (Port); évêché et cap. du d. de même nom, sur la Fervença: 2,900 hab. Manuf. de velours, et autres étoffes de soie. Jean II, duc de Bragance, fut reconnu roi de Portugal en 1640, sous le nom de Jean IV. A 10 l. N. O. de Miranda.

BRAGASSARGUES, *Sauve*, Gard (Languedoc).

BRAGEAC OU BRAGNAC, *Mauriac*, Cantal (Auv.). Ancienne abbaye de bénédictines.

BRAGELOGNE, *Les Riceys*, Aube (Champ.).

BRAGERNESS. Voy. DRAMMEN.

Digitized by Google

BRAGES, c. de la prov. de Brabant (Belg.), à 1 l. de Hal. et 3 et 1 q. de l. de Bruxelles. 439 hab.

BRAGNY, *Paray-le-Monial*, Saône-et-Loire (Bourgogne). Anc. marquisat.

—, *Verdun-sur-Saône*, id.

BRAHESTAD, pet. v. de la Finlande (Russie), sur le g. de Bothnie; à 12 l. S. O. d'Uléaborg.

BRAHIC, *Les-Vans*, Ardèche (Vivarais).

BRAHILOW, v. forte de Valachie, sur le Danube, à 25 l. N. E. de Silistrie.

BRAHIM, b. de la Pologne russe, à 27 l. de Nozir.

BRAHMA-POUTRA (*descendant de Brahma*) ou **BURAMPOUTER**, *Oidanes*, gr. fl. d'Asie; so. au Thibet sous le 33e deg. de lat., passe à Lassa, traverse le roy. d'Assam, pénètre dans la partie or. du Bengale, emb. au Gange.

BRAHMINABAD, anc. v. de la prov. de Tatta (Ind.), jadis renommée, auj. en ruines.

BRAHOUICK, gr. chaîne de mont. de 200 l. de long du S. E. au N. O., et 70 dans sa plus gr. largeur; limite or. de la Perse.

BRAI, c. de la prov. de Hainaut (Belg.), à 1 l. 3 q. de Roeulx, et 4 l. et dem. de Mons. 346 hab.

* **BRAIACUM**, Brou-Saint-Romain.

BRAIBANT, c. de la prov. de Namur (Belg.), à 1 l. de Ciney, et 3 q. de l. de Dinant. 303 hab.

BRAID, riv d'Irl., dans le c. d'Antrim; emb. à la mer à une dem. l. S. O. de Ballymena.

BRAID-ALBAIN, *Albania*, prov. sept. d'Écosse, au c. de Perth.

BRAIK (Marck), b. du roy. de Bavière; à 6 l. N. O. de Windsheim.

BRAILLANS, *Besançon*, Doubs (Fr.-Comté).

BRAILLY, *Abbeville*, Somme (Pic.).

BRAIN, *Decize*, Nièvre (Nivernais).

BRAINANS, *Poligny*, Jura (Franche-Comté).

BRAINE-LALLEUD, *Bronium*, pet. v. de la prov. de Brabant (Belg.). Fabr. de lainages, cuirs, amidon; verreries. A 4 l. S. de Bruxelles, et 2 l. de Nivelles. 4,403 hab.

BRAINE-LE-CHÂTEAU, c. de la prov. de Brabant (Belg.), à 2 l. de Nivelles. 2,012 hab.

BRAINE-LE-COMTE, *Brenna Comitis*, pet. v. de la prov. de Hainaut (Belg.), à 4 l. et dem. de Mons. Le nom de *Braine* lui vient de *Brennus*, général gaulois. Le comte Baudouin IV l'ayant achetée en 1158, ajouta au nom de cette ville celui de *le-comte*. 4,226 hab. A 6 l. S. O. de Bruxelles. Prépar. du fil pour les fabricants de dentelles.

BRAINE-SUR-ARONDE, *Compiègne*, Oise (Pic.).

BRAINE-SUR-VESLE, *Brennacum*, pet. v. du Soissonnais (Aisne), ch.-l. de cant; dépôt roy. d'étalons, rel. et bur. de poste, route de Paris à Mézières, dans une belle plaine: 1,400 hab. Ancienne abb. de prémontrés. Eaux minér. aux env. et récolte de haricots cits de *Soissons*. Arr. et à 4 l. E. de cette v., 28 N. E. de Paris.

BRAINFRÉE, pet. v. du c. d'Essex (Angl.). 2,300 h. A 15 l. N. E. de Londres.

BRAINS, *Redon*, Ille-et-Vilaine (Bretagne).

—, *Nantes*, Loire-Inf. (Bretagne).

—, *Le Mans*, Sarthe (Maine).

BRAIN-SUR-ALLONE, *Saumur*, Maine-et-Loire (Anjou).

— sur-Authion, *Angers*, Id. Comm. de grains.

— sur-les-Marches, *Craon*, Mayenne (Anjou).

— sur-Longuenée, *Le-Lion-d'Angers*, Maine-et-Loire (Anjou).

BRAINVILLE, *Coutances*, Manche (Normandie).

—, *Bormont*, Haute-Marne (Barrois).

— en-Voevre, *Metz*, Moselle (Lorraine).

BRAISTROF, *Thionville*, Moselle (Lorraine).

* **BRAIUM**, le Bray.

BRAIVE, c. de la prov. de Liége (Belg.), à 1 dem. l. d'Avennes, et 2 l. 3 q. de Huy. 679 hab.

BRAIX (St.-), b. du cant. de Berne (Suisse); à 4 l. S. E. de Porentrui.

BRAIZE, *Cérilly*, Allier (Bourbonnais).

* **BRAJA**, Brie.

* **BRAJERACUM**, Bergerac.

BRAKEL, *Brakelia*, pet. v. de la rég. de Minden (Prusse), sur le Brucht; anc. v. libre. Fabr. de tabac, toiles, vinaigre. Pop. 1,800 hab. A 5 l. E. de Paderborn.

BRAKEN (les), tribu More, sur la riv. sept. du Sénégal.

BRAKERNESS, b. du dioc. d'Aggerhus (Norwège).

BRALIN, pet. v. de la rég. de Breslaw (Prusse). A 3 l. E. de Wartenberg.

BRALLEVILLLE, *Vezelise*, Meurthe (Lorraine).

BRALY (la), rel. de p., *Lyon*, Rhône (Lyonnais).

BRAM, *Alzonne*, Aude (Languedoc).

BRAMANT, b. de Savoie, sur l'Arc; à 16 l. E. S. de Chambéry.

BRAMAS (les), pp. d'Asie, aux extrémités des roy. d'Ava et de Pégu; les mêmes que les Birmans. — Peuple d'Afrique, au-delà du Loango; à 36 l. de la mer.

BRAMBANAN ou PRAMBANAN, vill. de l'île de Java, remarq. par plusieurs temples en ruines.

BRAMBER ou BRAMPER, b. du c. de Sussex (Angl.); à 18 l. S. de Londres. 2 députés au parlement.

BRAMEBAQUE, *Montrejeau* (*Hte.-Gar.*), Hautes-Pyrénées (Comminge).

BRAMEFAN, *Maringues*, Puy-de-Dôme (Auvergne).

BRAMETOT, *Saint-Vallery-en-Caux*, Seine-Inf. (Normandie).

BRAMETOURTE, *Castres*, Tarn (Languedoc).

BRAMLEY, juridict. du c. de Surrey (Angl.); à 12 l. S. de Londres. — Autre du c. d'Yorck; à 70 l. N. O. de Londres.

BRAMPER. Voy. **BRAMBER.**

BRAMPOUR ou BURHAMPOUR, v. de l'Inde, cap. du Candeisch, sur le Tapty, avec un fort chât., anc. résid. du souverain; aux Anglais. Fabr. de toiles de coton, perses, étoff. brodées; comm. de tabac et d'opium. A 36 l. N. de Dowlatabad. 85 E. de Surate.

BRAMPTON, b. du c. de Cumberland (Angl.), sur l'Irting: 2,043 hab. A 2 l. N. de Carlisle. — Autre dans le c. de Derby: 2,200 habitants. A 54 l. N. de Londres.

BRAMSCHE, b. du Hanovre, sur l'Hase: 700 hab. A 2 l. S. O. de Norden.

BRAMSTÈDE, b. du Holstein (Dan.), sur la Bram. Douane; so. minér.; gr. comm. de bestiaux. A 8 l. N. de Hambourg.

BRAN, *Montendre*, Charente-Inférieure (Saintonge).

BRANC (le), *Ploermel*, Morbihan (Bretagne).

BRANCA, une des pet. îles du Cap-Vert, d'env. 2 l. de circonfér., à l'O. de Saint-Nicolas; sans eau douce et inhabitée.

BRANCALEONE, v. de la Calabre-Ultérieure (roy. de Naples), près du cap Spartivento.

BRANCASTER, b. du c. de Norfolk (Angl.); fut une v. consid. du temps des Rom. 600 hab. A 4 l. N. E. de Londres.

BRANCEILLES, *Tulle*, Corrèze (Limousin).

BRANCHE, *Barjols*, Var (Provence).

— Flavin (la), *Rodez*, Aveiron (Rouergue).

BRANCHER (St.-), *Avallon*, Yonne (Bourg.).

BRANCHES, *Bassou*, Yonne (Champ.).

— (St.-), *Cormery*, Indre-et-Loire (Touraine).

* **BRANCHIDES** (ville des), dans la Sogdiane, près

Digitized by Google

l'Oxus; fondée par les Grecs d'Ionie attachés au temple d'Apollon Didyméen, près de Milet, et qu'on appelait Branchides. Xerxès qu'ils suivirent, après avoir trahi leur pays en sa faveur, les établit dans la Sogdiane. Cette ville fut détruite par Alexandre.

BRANCHIER (St.-), pet. v. du Valais (Suisse), sur la Dranse; à 4 l. S. O. de Sion.

BRANCHON, c. de la prov. de Namur (Belg.), à 2 l. un quart de Dhuy et 3 l. 3 quarts de Namur. 525 hab.

BRANCION, *Tournus*, Saône-et-Loire (Bourg.).

BRANCO-DE-MALAMBO, v. comm. du Cundinamarca (Colombie), à 27 l. N. de Carthagène.

BRANCOURT, *Chavignon*, Aisne (Laonnais).

—, *St.-Quentin*, Aisne (Pic.). Carrière de terre à pipes.

—, *Neufchâteau*, Vosges (Lorraine).

BRAND, pet. v. de Saxe, à 1 l. S. de Freyberg. Mine d'argent au voisinage.

BRANDAN (St.-), *Quintin*, Côtes-du-Nord (Bret.).

BRANDE (la), *Martres*, H.-Garonne (Comminge).

BRANDEBOURG ou BRANLENBOURG (Marquisat de), gr. prov. des Etats prussiens, bornée N. par le Mecklenbourg et la Poméranie, E. par la rég. de Posen, S. E. par la Silésie, S. O. et O. par la Saxe prussienne. Pays plat et presque entièrement sablonneux: 1,338 l. carr., 1,335,000 indiv. Riv. princ.: l'Elbe, l'Oder, la Neisse, la Warte, le Havel, le Bober et la Sprée; belles routes et canaux: prod. blé, sarrazin, fruits, vin, houblon, chanvre, lin, etc.; plus. forêts; fer, pierre à chaux, alun, ambre jaune. Fabr. en gr. nombre; comm. très-actif et très-prospère: renf. les rég. de Berlin, Postdam, Francfort-sur-l'Oder, et forme avec la Poméranie une divis. milit. — On divisait l'anc. Marche de Brandeb. en Marche-Elect. et en Nouv.-Mar. La Mar.-Élect. renf. la Vieil.-Mar., la Preignitz, la Moy.-Marche et l'Uker-Marche.

BRANDEBOURG, *Brandeburgum*, très-anc. v. de la rég. de Postdam (Prusse), sur le Havel, qui la divise en vieille et nouv. v.: un de ses quartiers, appelé Venise, est bâti sur pilotis. Pop. 12,760 hab. colonie de protestants français qui y établirent des manuf.; très-commerç. Pêche abond. dans le Havel. A 10 l. O. de Berlin. Lat. N. 62. 27. l. E. 10. 30. — (*New-*), v. assez consid. du d. de Mecklenbourg-Strelitz, sur le lac de Tollen; bien bâtie. Fabr. de draps et de cartes à jouer; brasseries: 5,500 hab. A 16 l. O. de Berlin. — Gr. b. de la Prusse orient., ch.-lieu de la Natangie, à l'emb. de la Frisching: 960 habitants presque tous pêcheurs. A 5 l. S. O. de Kœnigsberg. Lat. N. 54. 27. long. E. 10. 40.

BRANDECOURT, *Etain*, Meuse (Barrois).

BRANDEIS ou BRANDELS, jol. pet. v. de Bohême, sur l'Elbe: 1,700 habit. Au cerc. et à 6. l. N. O. de Kaursim.

BRANDELING, *Sarreguemines*, Moselle (Lorraine).

BRANDELLE, *Dourdan*, Seine-et-Oise (Ile-de-France).

BRANDERION, *Hennebon*, Morbihan (Bretagne).

BRANDENBURG, c. de la prov. de Luxembourg (Belg.); à 1 l. un q. de Diekirch. 450 hab.

BRANDEVILLE, *Dun-sur-Meuse*, Meuse (Lorraine).

BRANDFORT, pet. v. du Connecticut (Etats-Unis), sur une riv. du même nom; à 15 l. S. de Hartford.

BRANDINE, *St.-Maximin*, Var (Provence).

BRANDIS, pet. ville de Saxe; cerc. et à 5 l. E. de Leipsick. Filatures.

BRANDIVI, *Auray*, Morbihan (Bretagne).

BRANDO, *Bastia* (Corse).

BRANDON, *Mâcon*, Saône-et-Loire (Bourgogne).

BRANDON, v. du c. de Suffolk (Angl.), sur l'Ouse; à 4 l. N. de Bury. — V. du Vermont (Et.-Unis), sur l'Otter-Creeck; à 25 l. N. de Bennington.

BRANDONNET, *Villefranche*, Aveiron (Rouerg.).

BRANDONVILLIERS, *Vitry-le-Français*, Marne (Champagne).

BRANDSOE, île du Pet.-Belt, dépend. de celle de Fionie, à 5 milles N. N. O. d'Assens (Dan.).

BRANGES, *Frère-en-Tardenois*, Aisne (Tardenois).

—, *Louhans*, Saône-et-Loire (Bresse). Anc. comté.

BRANGUES, *La Tour-du-Pin*, Isère (Dauphiné).

BRANKWAN, pet. v. de la Valachie (Turq. d'Eur.), sur l'Aluta.

BRANLES, *Egreville*, Seine-et-Marne (Ile-de-France).

BRANLEURE (la), *Luxeuil*, Haute-Saône (Franche-Comté). Forges.

BRANNAY, *Cheroy*, Yonne (Gatinais).

BRANNE, *Baume-les-Dames*, Doubs (Franche-Comté). Vieux chât. de Montfort.

—, ch.-l. de cant.; arr. et à 3 l. S. de *Libourne*, Gironde (Bazadois).

BRANNEK, pet. v. du Tyrol; à 5 l. N. E. de Brixen (Bavière).

BRANNENS, *Langon*, Gironde (Bazadois).

* **BRANNESIA**, Adenbourg. —, Oldenbourg.

* **BRANNOVII ou BRANNOVICES.** Voy. **AULERCI-BRANNOVICES.**

BRANS, *Dôle*, Jura (Fr.-Comté). Faïencerie.

BRANSAT, *St.-Pourçain*, Allier (Hte.-Auvergne).

BRANSCOURT, *Reims*, Marne (Champagne).

BRANSK, pet. v. du gouv. de Grodno (Russie d'Eur.), sur la Nurzk; cerc. et à 6 l. O. de Bielsk.

BRANTES, *Carpentras*, Vaucluse (Comtat). Anc. marquisat.

BRANTIGNY, *Troyes*, Aube (Champagne).

—, *Charmes*, Vosges (Lorraine).

BRANTÔME, ch.-l. de cant.; arr. et à 5 l. N. de Périgueux, 2 l. de *Bourdeille*, Dordog. (Périgord); au confl. de la Drôme et de la Colle. Fabr. de bas et serges; grotte curieuse; anc. abbaye de bénédictins.

BRANTWORD, b. du c. d'Essex (Angl.); à 8 l. E. N. de Londres.

BRANVILLE, *Dozulé*, Calvados (Norm.).

—, *Evreux*, Eure (Norm.).

—, *Cherbourg*, Manche (Norm.).

BRAQUEMNOT, *Dieppe*, Seine-Infér. (Norm.).

BRAQUERIE (la), *Chevreuse*, Seine-et-Oise (Hurepoix).

BRAQUETUIT, *Tôtes*, Seine-Infér. (Norm.).

BRAQUIS, *Etain*, Meuse (Barrois).

BRARA, b. de la prov. de Padoue (roy. Lom.-Vénit.).

BRAS, *Verdun-sur-Meuse*, Meuse (Lorraine).

—, *St.-Maximin*, Var (Provence). Verrerie.

BRAS (Haute et Basse), c. de la prov. de Luxembourg (Belg.); à 1 l. de St.-Hubert, et 5 l. un q. de Marche. 588 hab.

BRASALEM, *Port-Sainte-Marie*, Lot-et-Garonne (Agénois).

BRASC, *St.-Sernin*, Aveiron (Rouergue).

BRASCHEVSKOI, pet. forter. de la Russie Asiat., à 22 l. E. de Sémipolatnoi.

BRAS-D'ASSE, *Digne*, B.-Alpes (Provence).

BRAS-DE-FER, *Corbeil*, Seine-et-Oise (Ile-de-France).

BRAS-DU-SUD-OUEST, riv. du B.-Canada; emb. à la Chaudière. — *De-St.-Nicolas*, autre riv. du Bas-Canada; emb. à la riv. du Sud.

BRASEUX, *Corbeil*, Seine-et-Oise (Ile-de-Fr.).

* **BRASILIA**, le Brésil.

Digitized by Google

BRASLAW OU BRASLAU, *Bratislavia*, v. du gouv. de Vilna (Rus. d'Eur.), sur un lac, avec un fort chât. au sommet d'un roc escarpé. A 70 l. N. E. de Varsovie, près des front. de la Courlande.—Ou *Braeslaw*, autre v. du gouv. de Podolie, sur le Bug.

BRASLES, *Château-Thiéry*, Aisne (Brie).

BRASLOU, *Richelieu*, Indre-et-Loire (Bas-Poitou).

BRASMENIL, c. de la prov. du Hainaut (Belg.); à 1 l. de Péruwelz, et 2 l. 3 q. de Tournai. 1,455 hab.

BRASPARTS, *Châteaulin*, Finistère (Bretagne).

BRASQUE (la), *Pertuis*, Vaucluse (Provence).

BRASSAC, *Foix*, Ariège (Pays-de-Foix) : 1,000 h. Fabr. de chevilles et autres objets pour les vaisseaux.

— (Grand), *Riberae*, Dordogne (Périgord).

—, *Lempde* (*Hte.-Loire*), Puy-de-Dôme (Auvergne). Anc. marquisat; mines de charbon au territ.; impressions très-curieuses sur des schistes ou ardoises qui existent dans ces mines : comm. en bois et en vins.

BRASSAC, *Lauzerte*, Tarn-et-Garonne (Quercy).

— de-Belfourtes, ch.-l. de cant.; arr. et à 5 l. de *Castres*, Tarn (Languedoc), sur l'Agout. Fabriq. de cordelats, molletons, etc.

BRASSAC-DE-CASTELNAU, *Castres*, Tarn (Languedoc).

BRASSE, *Limoux*, Aude (Lang.).

—, *Belfort*, Ht.-Rhin (Alsace).

BRASSEITTE, *St.-Mihiel*, Meuse (Barrois).

BRASSEMPOUY, *St.-Sever*, Landes (Gascogne).

BRASSEUIL, *Mantes*, Seine-et-Oise (Mantois).

BRASSEUSE, vill. de l'Ile-de-France (Oise), arr. de Senlis, anc. baronnie. Popul., y compris la ferme *des Champs*, env. 100 hab. Grains et bois; chât. A 14 l. N. de Paris, 2 l. et demie de Senlis (*Verberie*).

BRASSOS, un des fl. les plus consid. du Mexique; 2e. dans la prov. de Cohahuila, arrose le Texas, emb. au g. du Mexique après un cours de 252 l.

BRASSOW OU CRONSTADT, *Corona*, v. gr. et commerç. de la Transylvanie (emp. d'Autr.), sur le Burckzal. Eglises cathol., protest. et valaque, académie, biblioth. publique. Pop. 23,000 hab. A 20 l. E. d'Hermanstadt.

BRASS-TOWN, pet. v. du Tenessée (Et.-Unis); à 34 l. S. de Knoxville.

BRASSY, *Lorme*, Nièvre (Nivernais).

—, *Poix*, Somme (Picardie).

BRATEAU, *La Ferté-Aleps*, Seine-et-Oise (Gatinais).

BRATESCH, lac de la Moldavie (Turq. d'Eur.), entre le Pruth et le Sereth.

BRATIS OU BRATSKIS (les), pp. pasteurs du gouv. d'Irkoutsk (Sibérie). Voy. BURIATES.

* **BRATISLAVIA**, Braslaw.

BRATSKOI, b. du pays des Buriates, au confl. de l'Oka; à 100 l. N. O. de Irkoutsk (Sibérie).

BRATSLAW. Voy. BRACKLAU.

BRATTE, *Nancy*, Meurthe (Lorraine).

* **BRATTIA**, place forte de la Gaule chez les Bellovaci; n'existe plus auj. Ruines présumées, à 5 l. N. de Beauvais. — Ile de la mer Adriat., sur la côte de la Dalmatie; auj. *Brazza*, une des îles Illyriennes.

BRATTIAN, pet. v. de la Prusse occ., sur le Drebnitz; à 17 l. E. de Culm.

BRATTLEBOROUGH, v. du Vermont (Et.-Unis), sur le Connecticut; à 120 l. de Philadelphie.

BRATTON, juris. du c. de Wilts (Anglet.); à 34 l. O. de Londres.

* **BRATUSPANTIUM**, v. de la Gaule, une des plus consid. des Bellovaci; existait encore au 11e siècle, près de Breteuil, au N. E. de Beauvais.

BRAUBACH, pet. v. du d. de Nassau-Usingen (All.), sur la rive dr. du Rhin. Eaux minér.; mines de cuivre et d'arg. A 4 l. O. de Nassau.

BRAUCOURT, *Montier-en-Der*, Haute-Marne (Champagne).

BRAUD, *Blaye*, Gironde (Guienne).

BRAULIO, la plus haute mont. des Alpes Rhétiques, près de Bormio.

BRAUNAU, *Braunodurum*, pet. v. de l'archid. d'Autr., sur l'Inn; fortif. Fabr. de draps et de papier : 1,600 hab. A 10 l. S. O. de Passau. — V. de Bohême, à 9 l. E. de Kœnigingrætz. Fabr. de toiles; 2,400 hab.

BRAUNECK. Voy. BRANNECK.

BRAUNFELDS, pet. v. du c. de Solms (Prusse), sur la Lahn, avec un chât. fort. A 26 l. de Wetzlar.

* **BRAUNODURUM**, Braunau.

BRAUNSBACH-AM-KOCHER, b. du Wurtemberg; à 26 l. S. de Weickersheim.

BRAUNSBERG, *Brunonis Mons*, pet. v. de Prusse sur le Passerg, près de la Baltique, avec un p. très-fréq. : 6,000 hab. A 20 l. E. de Dantzick. — Pet. v. de Moravie; 3,000 hab. Au cerc. et à 9 l. N. E. de Prérau.

BRAUNSDORF, pet. v. de Saxe, dans le cerc. d'Erzgebirge; à 4 l. N. E. de Freyberg.

BRAUNSEIFFEN, pet. v. de Moravie; cerc. et à 7 l. N. E. d'Olmutz.

* **BRAURON**, pet. v. de l'Attique, à l'E. d'Athènes, près de la mer : temple de Diane Brauronienne bâti par Oreste, et où fut déposée la statue de cette déesse, apportée, disait-on, de la Tauride par Iphigénie; auj. *Urana*, vill. de la Livadie.

BRAUVILLIERS, *Ligny*, Meuse (Barrois).

BRAUWEILER, pet. v. du gr.-d. du B.-Rhin (Prusse); à 2 l. et dem. N. O. de Cologne.

BRAUX, *Entrevaux*, B.-Alpes (Provence).

—, *Villeaux*, Côte-d'Or (Bourgogne).

—, *Void*, Meuse (Lorraine).

— le-Châtel, *Château-Villain*, Hte.-Marne (Champagne).

— le-Comte, *Mrienne*, Aube (Champagne).

— sur-Meuse, *Mézières*, Ardennes (Champagne). Anc. collégiale.

— Ste.-Cohière, *Ste.-Menehould*, Marne (Champagne).

— Saint-Rémi, *id.* id.

BRAVA OU SAINT-JEAN, *Brava*, une des îles du Cap-Vert, aux Portugais; bon vin, bonne rade; abonde en toutes choses nécess. à la vie, et n'a guère que 500 hab.

BRAVA, v. marit. sur la côte or. d'Afr. (territ. d'Ajan); bon p. Comm. d'étoff. d'or, d'arg. et de soie. Brûlée par Albuquerque en 1506; dévastée par les Portugais; cap. d'un anc. pet. roy. A 45 l. S. de Magadoxo.

BRAVATA, riv. d'Esp.; so. dans la prov. de Grenade, emb. au Guadalquivir à l'E. d'Ubeda.

BRAVILLER, *Remiremont*, Vosges (Lorraine).

BRAVO, vill. d'Esp., dans la Nouv.-Castille, à 5 l. de Talavera de la Reyna. — Riv. de la prov. de Maracaïbo (Amérique Mérid.).

* **BRAVUM**, Burgos.

BRAX, *Toulouse*, Hte.-Garonne (Lang.).

—, *Agen*, Lot-et-Garonne (Agénois).

BRAY (le), *Braium*, pays de la H.-Norm., jadis gr. forêt, entre le pays de Caux, le Vexin et la Picard., arrosé par l'Avelon; reconquis sur les Anglais par Philippe Auguste en 1202. V. princip.; Neufchâtel et Gournai; fait auj. part. des départ. de la Seine-Inférieure et de l'Oise.

BRAY, *Vervins*, Aisne (Picardie).

—, *Troyes*, Aube (Champagne).

Digitized by Google

BRAY, *Beaumont-le-Roger*, Eure (Normandie). Fabr de tissus de coton.
—, *Le Lude* (*Sarthe*), Indre-et-Loire (Anjou).
—, *Richelieu*, Indre-et-Loire (Bas-Poitou).
—, *Châteauneuf sur-Loire*, Loiret (Orléanais).
—, *Mortrée*, Orne (Normandie).
—, *Arras*, Pas-de-Calais (Artois).
—, *Cluny*, Saône et-Loire (Bourgogne).
— en-Cinglais, *Caen*, Calvados (Normandie).
— en-Laonnais, *Laon*, Aisne (Ile-de-Fr.).
— en-Thiérache, *Vervins*, Aisne (Picardie).
— la-Campagne, *Caen*, Calvados (Normandie).
— lès-Mereuil, *Abbeville*, Somme (Picardie).
— Saint-Christophe, *Ham* (*Somme*), Aisne (Pic.).
— sur-Aunette, vill. de l'Ile-de-Fr. (Oise), arr. de Senlis, sur le ruiss. d'*Aunette* qui y prend sa so.; anc. prieuré de l'ordre de St.-Augustin. Pop, env. 100 habit. Grains et prairies. A 12 l. N. de Paris, 2 l. N. E. de *Senlis*.

BRAY-SOUS-BEAUDEMONT, vill. du Vexin (Seine-et-Oise), arr. de Mantes; sur la riv. d'*Epte*. Popul., y compris la maison du *Pont*, anc. fief, et le chât. *du Lu* sur l'*Epte*, env. 150 hab. Grains, bois et prairies : religieuses bénédictines de *Villarceau*. A 16 l. N. O. de Paris, 2 l. O. de *Magny*.

BRAY-SUR-SEINE, pet. v. de Champagne (Seine-et-Marne), ci-dev. baronnie-pairie, ch.-l. de cant., bur. de p., routes de Paris à Troyes et à Lyon : 2,000 habit. Foire de 2 j., très-fréq., le 14 sept.; Arr. et à 4 l. S. S. O. de Provins, 22 S. E. de Paris.

BRAY-SUR-SOMME, ch.-l. de cant.; arr. et à 5 l. O. de Péronne, 2 l. d'*Albert*, Somme (Picardie). Tannerie.

BRAY, b. du c. de Berk (Angl.), à 9 l. O. de Londres. Pop. 2,600 habit. — Pet. v. marit. d'Irl., prov. de Leinster, sur le Bray. Bains de mer. A 4 l. S. de Lublin.

BRAYENNE-LÈS-AUNAY, anc. abbaye de bernardines; à 1 l. N. E. de Lens, Pas-de-Calais (Artois).

BRAYET, *Pontarlier*, Doubs (Fr.-Comté).

BRAZEY, *Saint-Jean-de-Losne*, Côte-d'Or (Bourgogne).
— en-Montagne, *Saulieu*, id.

BRAZIS, *Lavaur*, Tarn (H.-Languedoc).

BRAZZA, *Brattia*, île montueuse du go. Adriat., vis-à-vis Spalatro (à l'Autr.) : env. 10 l. de l. sur 2 à 3 de large, 15,000 habit. Prod. le meilleur vin de la Dalmatie; huile, figues, amandes, peu de blé; fromage renommé. Lat. N. 43. 30. l. E. 15. 15.

BRAZZO-DI-MAINA. Voy. MAINA.

BRÉAGE, b. du c. de Cornouailles (Angl.); à 102 l. S. de Londres.

BRÉAL, *Plélan*, Ille-et-Vilaine (Bretagne).
—, *Vitré*, id.

BRÉANÇON, vill. du Vexin (Seine-et-Oise), arr. de Pontoise. Pop., avec le ham. du *Rosnel* et autres mais isol., env. 350 habit. Grains et bois. A 10 l. N. O. de Paris. 3 q. de l. E. de Marines (*Pontoise*).

BRÉANCOURT, vill. du Vexin (Seine-et-Oise), arr. de Pontoise, dans une vallée, sur la *Viosne* : env. 110 habit. Grains, bois et prairies. A 10 l. et dem. N. O. de Paris, une dem. l. O. de Marines (*Pontoise*).

BRÉAND-LOUDÉAC, *Josselin*, Morbihan (Bret.).

BRÉAU, *Le Vigan*, Gard (Lang.).

BRÉAU, vill. de la Brie (Seine-et-Marne), arr. de Melun, anc. baronnie; avait un couvent de pénitents du tiers-ordre de St.-François : env. 170 habit. Grains, bois et prairies; chât. nouvell. reconstruit, parc consid. A 12 l. et dem. S. E. de Paris, 2 l. N. O. du Châtelet (*Mormant*).

BRÉAUGIES, *Bavay*, Nord (Hainaut).

BREAU-SANS-NAPPE, ham. et chât. Voy. BOISVILLE-LE-GAILLARD.

—Saint-Aubin (le), *Dourdan*, Seine-et-Oise (Ile-de-France).

BRÉAUTÉ, *Bolbec*, Seine-Inférr. (Normandie). Anc. marquisat.

BRÉBIÈRES, *Douay* (Nord), Pas-de-Calais (Flandre).

BREBINCE ou BOURBINCE, riv. de Bourgogne; so. à l'étang de Long-Pendu (Saône-et-Loire), à 5 l. S. E. d'Autun; emb. à la Loire, sous Digoin.

BRÉBOTTE, *Delle*, H.-Rhin (Alsace).

BRÉCÉ, *Rennes*, Ille-et-Vilaine (Bretagne).
—, *Mayenne*, Mayenne (Maine).

BRECEY, ch.-l. de cant.; arr. et à 4 l. E. N. E. d'Avranches, 4 l. de *Sourdeval*, Manche (Normandie).

BRECH, *Tonneins*, Lot-et-Gar (Agénois).
—, *Auray*, Morbihan (Bretagne).

BRÉCHAINVILLE, *Neufchâteau*, Vosges (Lorr.).

BRÉCHAMPS (Haut *et* Bas), village de la Beauce (Eure et Loir), arr. de Dreux. Pop., y compris une part. du ham. de *Rufin* et quelques mais. de celui de *Mormoulins*, env 330 habit. Terre en labour, prairies, bois et vignes; moulins à farine A 15 l et dem. O. de Paris, 3 q. de l. N. de *Nogent-le-Roi*.

BRÉCHAN, *Roquefort* (Landes), Gers (Gascogne).

BRÉCHAUMONT, *Belfort*, H.-Rhin (Alsace).

BRÈCHE, *Le Lude* (*Sarthe*), Indre-et-Loire. (Anjou).

BRÉCHIN, *Brechinium*, v. du c. de Forfar (Ecosse): 5,900 hab Comm. de saumon et de bétail; fabr. de dentelles, toiles de coton; tanneries. A 16 l. N. E. d'Edimbourg. Un dép. au parlement.

* **BRECHINIA**, Brecknock.

BRECHLING, *Strasbourg*, B.-Rhin (Alsace).

BRECHT, c. de la pr. d'Anvers (Belg.), à 4 l. d'Anvers 2,941 hab.

BRECKEN, pet. v. de la princ. de Nassau; à 2 l. de Limbourg.

BRECKERFELD, b. du gr.-d. du Bas-Rhin (Prusse); l. E. de Duseldorf.

BRECKLANGE, *Boulay*, Moselle (Lorr.).

BRECKNOCK, clé. de la princip. de Galles (Angl.), montagneux, plaines fert. en pât. et en fruits; mines de fer, de cuivre et d'étain : 10 l. de long sur 9 de large, 4 b. à marché. 16 paroisses. 43,700 habit. Riv. : la Wie, l'Usk, et l'Yrvon. — Ou Brecon (*Brechinia*), v. d'Angl., ch.-l. du c. du même nom; assenal, chât. fort; au confl de l'Hondey et de l'Usk. Gr. comm. d'étoff. de laine : fut habitée par les Rom. A 50 l. O. N. de Londres. 2 dép. au parlem.; lac poissonneux à l'E., à la place d'une v. engloutie par un tremblt. de terre.

BRÉCONCHAUX, *Baume-les-Dames*, Doubs (Fr.-Comté).

BRÉCOURT, *Pacy-sur-Eure*, Eure (Normandie).
—, *Pontoise*, Seine-et-Oise (Ile-de-France).

BRECTOUVILLE, *Thorigny*, Manche (Normand.).

BRÉCY, *Oulchy*, Aisne (Soissonnais).
—, *Vouziers*, Ardennes (Champagne).
—, *Caen*, Calvados (Normandie).
—, *Bourges*, Cher (Berry).

BREDA, *Breda*, v. forte du Brab. sept. (Hollande), dans une plaine agr. et fert., sur la Merck; ent. d'écluses et de marais; bonne citad. : belles rues et canaux; chât. des princes de Nassau avec des jardins magnif., cathédr., hôtel-de-ville, hôp.-milit., manuf. d'étoff. de laines, tapis, toiles, chapeaux, et bonneterie. Prise et reprise à diverses époques; l'arr. comprend 7 cant. Breda, Berg-op-Zoom, Oosterhout, Zevenbergen, Rosendaal, Oudenbosch, et Ginneken. Concourt pour 3 membres dans la nomin. des états 11,000 hab. A 10 l. N. d'Anvers, 24 S. d'Amsterdam.

Digitized by Google

BRÈDE (la), ch.-l. de cant. ; arr. et à 4 l. S. de Bordeaux, 1 l. et demie de *Castres*, Gironde (Bordelais). Patrie et séjour du cél. Montesquieu.

BREDENBERG ou **BREDENBORN**, pet. v. du gr.-d. du B.-Rhin (Prusse); à 1 l. N. E. de Linnich.

BRÉDÉRODE, vill. de Holl., à 1 l. N. de Harlem.

BREDON, *Murat*, Cantal (Auvergne); sur l'Alaigoon.

—, *Saint-Jean-d'Angely*, Charente-Infér. (Saintonge.

BREDSTEDT, v. du Dan., ch.-l. d'un baill. du même nom : 1,500 hab. A 7 l. O. N. de Sleswick.

BRÉE, pet. v. de la prov. de Limbourg (Belg.), à 5 l. et dem. de Ruremonde Font. d'eaux minér. dans les environs. 1,610 hab.

BRÉE, *Laval*, Mayenne (Maine).

BRÉE-BAERLO ET BLERIK, c. de la prov. de Limbourg (Belg.), à 1 l. de Horst, et 4 l. et dem. de Ruremonde. 3,500 hab.

BREECHEM, c. de la prov. d'Anvers (Belg.), à 1 l. un q. de Santhoven, et 2 l. 3 quarts d'Anvers. 1,609 habitants.

BREEDENE, c. de la prov. de la Flandre occ. (Belg.) à 3 q. de l. d'Ostende, et 3 l. et dem. de Bruges. 2,304 habitants.

BRÉEL, *Condé-sur-Noireau* (*Calvados*), Orne (Norm.).

BRÉFORT OU BREWOORT, b. de Holl., à 14 l. E. d'Arnheim.

* **BREGA**, Brieg.

BREGANÇON, *Briganconia*, chât. fort de Provence (Var), sur un rocher, et dans une pet. île sur la côte de la Médit., entre Toulon et Saint-Tropez; à 4 l. d'*Hyères*.

BRÉGARD. Voy. **BÉGARD**.

BRÉGEL, vallée du canton des Grisons (Suisse), au pi. du Septimer: 4 l. de long.

BRÉGENTZ, *Bregentium* et *Brigantia*, v. du Tyrol autrich., au Vorarlberg, sur le lac de Constance, avec un chât.; ch.-l. du c. du même nom. A 7 l. N. E. d'Appenzell. Prise par les Franç. en 1799. Filat. de coton.—Riv. très-rapide du c. de Brégentz.

* **BREGETIO**, v. de la basse Pannonie, sur le Danube, auj. détruite; à 9 l. O. de Strigonie.

BRÉGILLE, *Besançon*, Doubs (Franche-Comté). Brasserie.

BREGLIO, b. du c. et à 7 l. N. E. de Nice (États-Sardes).

BRÉGY, vill. de l'Ile-de-Fr. (Oise), arr. de Senlis : près de 600 habit. Terr. en labour. A 11 l. et dem. N. E. de Paris, 2 S. E. de *Nanteuil-le-Haudoin*.

BRÉHAIN, *Château-Salins*, Meurthe (Lorr.).

—la Cour, *Longwy*, Moselle (Lorr.).

—la-Ville, *id.* id.

BRÉHAL, ch.-l. de cant.; arr. et à 4 l. S. de *Coutances*, Manche (Norm.).

BRÉHAUD, *Moncontour*, Côtes-du-Nord (Bret.),

BREHAR OU BRYER, une des Sorlingues (Angl.). Lat. N. 50. 20 l. O. 9. 7.

BREHARAYE (la), rel. de p., *Derval* (*Loire-Infér.*), Ille-et-Vilaine (Bretagne).

BRÉHAT (Ile de), *Paimpol*, Côtes-du-Nord (Bret.).

BRÉHÉMONT, *Azay-le-Rideau*, Indre-et-Loire (Touraine), au confl. du Cher et de la Loire.

BRÉHÉVILLE, *Damvillers*, Meuse (Lorr.).

BREHNA, pet. v. du d. de Saxe (Prusse); à 22 l. N. O de Dresde.

BREICHAM, *Nérac*, Lot-et-Gar. (Condomois).

BREID-AL-MORTAB, v. de l'Hedjas (Arab.); à 11 l. S. E. de la Mecque.

BREIDENBACH, *Bitche*, Moselle (front. d'Alsace).

BREIDWEILER, c. de la prov. de Luxembourg (Belg.), à 2 l. d'Echternach et 2 l. et dem. de Diekirch. 400 hab.

BREIL (le). *Cahors*, Lot (Quercy).

—, *Baugé*, Maine-et-Loire (Anjou).

—(le). *Connerré*, Sarthe (Maine).

—Bellay. *Doué*, Maine-et-Loire (Anjou).

— Lambert (forêt de), *Chollet*, Maine-et-Loire (Anjou).

BREILLE (la), *Saumur*, *id.*

BREILLY, *Picquigny*, Somme (Pic.).

BREISTROF (la Gr. *et* la Pet.). *Thionville*, Moselle (Lorr.). Deux vill. attenant l'un à l'autre.

BREITBACH, riv. de Bav.; se joint à l'Iff, et se jette dans le Rhin près de Markshreit.

BREITENAU, b. du gr.-d. de Bade.

BREITENAU, *Schelestat*, B.-Rhin (Alsace).

BREITENBACH, pet. v. d'All., gr.-d. de Hesse-Darmstadt; à 6 l. N. O. de Marbourg. Mines de cuivre. —V. du haut comté de Schwartzbourg (Saxe); à 5 l. S. d'Erfurt.

BREITENBACH, *Schelestat*, B.-Rhin (Alsace).

—, *Colmar*, H.-Rhin (Alsace).

BREITENFELD, vill. à 1 l. de Leipsick (Saxe).

BRÉJADE (la), *Ruffec*, Char. (Angoumois).

BREKERFELD, v. des Et.-Pruss. à 5 l. d'Elberfeld, et 11 l de Cologne.

BRELEVENEZ, *Lannion*, Côtes-du-Nord (Bret.).

BRELIDY, *Pontrieux*, Côtes-du-Nord (Bret.).

BRELON, *Saint-Maixent*, Deux-Sèvres (Poitou).

BREM, *St.-Gilles-sur-Vie*, Vendée (Poitou).

—, b. de la Carniole (Autriche).

BREMANGERLAND, île de la mer du Nord. Lat. N. 61. 47. l. E 2. 45.

BREMBATO-DI-SOTTO, pet. v. d'Ital.; à 2 l. O. de Bergame.

BREMBILLA, riv. du roy. Lombardo-Vénitien, so. à 2 l. de Zogno. Emb. dans le Brembo, à Cabonore.

BREMBO, riv. du roy. Lomb.-Vénit.; so près de la Valteline, embouchure à l'Adda, au-dessous de Bergame.

BRÊME OU BREMEN, d. du roy. de Hanovre, entre le Weser et l'Elbe, borné N. par le distr. de Hadeler, S. par les prov. de Lunebourg et de Verden; très-fert., exposé aux inondat : env. 175,000 h. Canaux de l'Elbe au Weser; marais défrichés.

BRÊME (*Brema*), gr. v. d'All., anc. cap. du d. du même nom, au cerc. de B.-Saxe, sur le Weser qui la divise en vieille et nouv. v.; d'abord impér. et anséat.; déclarée libre ainsi que son territ., par le congrès de Vienne, en 1815, et membre de la conféd. germ.; administrée par un conseil de 4 bourgmestres, 2 syndics et 26 sénateurs. Gr. comm., quoique les gros navires soient forcés de s'arrêter à 3 l. au-dessous. Chantier de constr., manuf. de draps, toiles communes et peintes, étoff. de laine, papier; raffin. de sucre, brasser., tanner., distill. d'eaux-de-vie, etc.; chambre et bourse de commerce, compagnie d'assurance. Pop. 50,000 habitants.—A 28 l. S. E. de Lunebourg, 170 N. O. de Vienne.

BRÉMÉNIL, *Blamont*, Meurthe (Lorr.).

BREMERFURD, *Bremefurda*, pet. v. du d. et à 13 l. N. de Brême; sur l'Oest.

BREMERLEHE, pet. v. de la B. Saxe (Hanovre); à 13 l N. N. E. de Brême.

BREMERWORDEN, b. du roy. de Hanovre, sur l'Oste; à 4 l et dem. S. O. de Stade.

BREMGARTEN, *Bremogartum*, jol. v. de Suisse, au cant. d'Argovie, dans une péninsule formée par la Reuss. Gr. comm. surtout en papier. A 3 l. O. de Zurich.—Vill. du cant. de Berne, sur l'Aar; chât.

BREMMELBACH, *Weissembourg*, Bas-Rhin (Alsace).

Digitized by Google

BREMONCOURT, *St.-Hippolyte-sur-le-Doubs*, Doubs (Fr.-Comté).
—, *Nancy*, Meurthe (Lorr.).
BREMONDANS, *Baume-les-Dames*, Doubs (Fr.-Comté).
BRÉMOND-LA-MOTTE, *Clermont*, Puy-de-Dôme (Auvergne).
BRÉMONTIER, *Gournay*, Seine-Inférr. (Normand.).
—, *Neufchâtel-en-Bray*, id.
BREMOY, *Aulnay-sur-Odon*, Calvados (Norm.).
BRÉMUR, *Châtillon-sur-Seine*, Côte-d'Or (Bourgogne).
BREN, *Tain*, Drôme (Dauphiné).
BREN, b. du c. de Devon. (Angl.); à 9 l. d'Exeter.
* **BRENA**, Brienne.
BRENAC, *Quillan*, Aude (Languedoc).
BRENAS, *Clermont-de-Lodève*, Hérault (Lang.).
BRENAT, *Issoire*, Puy-de-Dôme (Auvergne).
BRENAY, *Souvigny*, Allier (Bourbonnais). Mine d'antimoine.
BRENAZ, *Ambérieux*, Ain (Bugey).
—, *Belley*, id.
BRENCHLEY, b. du c. de Kent (Angl.); à 14 l. S. S. E. de Londres.
BRENB, b. de Bav., sur la Saale, dans la princip. de Wurzbourg.
BRENDEL, *Bitche*, Moselle (Lorraine).
BRENDOLO, b. du roy. Lomb.-Vénit., dans une des *Lagunes*; à 2 l. et dem. de Vicence.
BRENELLE, *Braisne-sur-Vèle*, Aisne (Soissonnais.).
BRENEN, *Condom*, Gers (Gascogne).
BRENETZ, vill. et vallée du cant. de Neufchâtel (Suisse), sur le Doubs; belle cascade à une lieue.
BRENGUES, *Figeac*, Lot (Quercy).
BRENIER, *Belley*, Ain (Bugey).
* **BRENNA-COMITIS**, Braine-le-Comte.
* **BRENNACUM**, Braine. — Mézières.
BRENNE (la), pet. pays inculte et malsain, entre le Berry, la Touraine et le Poitou (Indre); chef-lieu Mézières.— Pet. riv. de Fr., so. dans l'arr. de Dijon (Côte-d'Or). Emb. dans l'Armançon, près St.-Remy.
BRENNEN, vill. du cant. et sur le lac d'Uri (Suisse), où fut signé le traité de 1315, entre Uri, Schweitz et Underwald.
BRENNER, *Brennus-Mons*, haute mont. du Tyrol, entre Inspruck et Sterzingen. Élévation, 4,376 pieds.
BRENNES, *Langres*, H.-Marne (Champagne).
* **BRENNO-BURGUM**, Brandebourg.
BRENO, pet. v. du roy. Lomb.-Vénit., sur l'Oglio; à 14 l. N. de Brescia.
BRENOD, ch.-l. de cant.; arr. et à 3 l. S. de *Nantua*, Ain (Bugey)
BRENON, *Draguignan*, Var (Provence).
BRENOUILLE, vill. de l'Ile-de-Fr. (Oise), arr. de Clermont, sur la rive dr. de l'Oise, anc. mairie royale: env. 260 habit. Grains et prairies; plus de chât. A 14 l. un quart N. de Paris, un q. de l. O. de *Pont-Ste-Maxence*.
BRENOUX, *Mende*, Lozère (Gévaudan).
BRENS, *Belley*, Ain (Bugey).
—, *Crémieu*, Isère (Dauphiné).
—, *Gaillac*, Tarn (Languedoc).
BRENT, riv. du Middlesex (Angl.); emb. à la Tamise à Brentford.— B. du c. de Devon (Angl.); à 73 l. O. de Londres.
BRENTA (la), *Medoacus major*, riv. d'Italie; so. près de Trente, emb. au go. de Venise, vis-à-vis cette v.; cél. par deux vict. des Franç. sur les Autr. en 1796.
BRENTFORD, b. du c. de Middlesex (Angl.), au confl. de la Brent et de la Tamise; à 2 l. O. de Londres. Gr. comm.; marché.
BRENTWOOD, jurid. du cant. d'Essex (Angl.); à 6 l. E. de Londres. — Autre dans le New-Hampshire (États-Unis), à 6 l. de Portsmouth.
BRENTZ, riv. du Wurtemberg; emb. au Danube.
BRENY, *Oulchy*, Aisne (Soissonnais).
BRÉOLLE (la), *Barcelonnette*, B.-Alpes (Prov.).
* **BREONA**, Brienne.
BRÈRES (Dessous *et* Dessus), *Quingey*, Doubs (Franche-Comté). Deux vill. attenant l'un à l'autre.
BRÉRY, *Scellières*, Jura (Franche-Comté).
BRÉS, *Albi*, Tarn (H.-Languedoc).
BRÉS (St.-), *Saint-Ambroix*, Gard (Languedoc).
— (St.-), *Villefranche-de-Lauragais*, H.-Gar. (Languedoc).
— (St.-), *Fleurance*, Gers (Armagnac).
— (St.), *Montpellier*, Hérault (B.-Lang.).
BRÉSANCOURT, b. du cant. de Berne (Suisse).
BRESAR, pet. île de la mer des Indes. Lat. S. 1. 17. l. E. 97. 44.
BRESCHAT, joli vill. du Brab. sept. (Holl.), à 2 l. d'Anvers.
BRESCIA ou **BRESSE**, *Brixia*, v. épisc. du roy. Lomb.-Vénit. (Italie), ch.-l. du Bresciano, sur la Garza et la Melle; ent. de murailles, flanquée de bastions, avec une bonne citad. Édif. remarq.: la cathédr. et le palais épiscopal; promen. agr. sur les remparts: très-anc., brûlée par les Goths, ruinée par Attila, prise par les Franç. en 1796. Manufact. d'armes; comm. en fer, blé, lin, fromage; reçoit draps, soieries et denrées coloniales. Foire de 12 j., le 6 août: 34,000 hab. A 11 l. S. E. de Bergame, 16 E. de Milan.
BRESCIANO, **BRESCIAN** ou **BRESSAN** (le), *Brixianus ager*, prov. du roy. Lomb.-Vénit., bornée N. par les Grisons et le Trentin; E. par le lac de Guarda, le Véronèse, et le d. de Mantoue, etc.; S. par le Cremonais; O. par le Cremasc, le Bergamasc et la Valteline: 24 l. de long sur 9 de large, 500,000 habit. Brescia, capitale.
BRESCOU ou **BRESCON**, île et f. du Languedoc (Hérault), dans la Médit.; à 1 l. S. d'*Agde*.
BRESELLO, pet. v. du d. de Modène (Italie), sur le Pô; à 4 l. N. O. de Parme.
BRESEUX, *St.-Hippolyte-sur-le-Doubs*, Doubs (Franche-Comté).
BRÉSIL, *Brasilia*, gr. pays de l'Amérique mérid., découvert en 1500 par dom Pédro Alvarez Cabral, Portug., et comprenant toutes les posses. portug. du Nouv.-Monde: borné N. par le fl. des Amazones, E. par l'Oc.-Atlant., S. par le Rio de la Plata, O. par le Paraguay et le Pérou; s'étend de l'équateur jusqu'au 35e deg. de lat. S., et du 37e deg. 20 m. jusqu'au 62e deg. 20 m. de l. O., 875 l. de long sur 625 de large. Pop. incert., évaluée par les uns à 1,200,000 hab., même à 5,000,000, et par les autres, seulement à 420,000. Climat généralement sain; chal. excessives dans la part. sept., températ. beaue. plus agr. vers le S. Terr. fert.; prod. sucre, ipécacuanha, tabac, indigo, baume de copahu, coton, café, fruits, bois de constr. et de teinture; fournit des cuirs, renferme des mines d'or, de diamants, de rubis et de topazes; riv. en gr. nombre, dont les princip. sont: le San Francisco, le Rio-Réal, le Rio-Grande, le Dolce, le St.-Joao, le Paraguay, le Parassa, le Paranayba, et le fleuve des Amazones. Bien boisé, vallées délicieuses; singes, perroquets, colibris, oiseaux-mouches, etc. Comm. consid; habit. Portugais, peuplades sauvages très-nombreuses. Division, 11 capitaineries: Goias, Bahia, Marahham, Matto-Grosso, Minas-Geraes, Para, Pernambo, Rio-Grande, Rio-Janeiro, Saint-Paul, Seara; dans sa plus gr. élévat. 3, 5 et 600 pieds au-dessus du niv. de la mer. Le Bré-

Digitized by Google

sil forme maint. un empire inépendant du Portugal. Rio-Janeiro, capitale.

BRÉSILLEY-LES-PESME, *Gray*, H.-Saône (Fr.-Comté).

BRESK, pet. v. du roy. d'Alger; à 31 l. O. de Shershell.

BRESLAW OU BRESLAU, principauté de la B.-Silésie (Prusse), div. en 3 cerc., ceux de Breslau, de Namslau et de Neumarkt. Pop. 164,000 hab.

BRESLAW, *Brastilavia*, cap. de la Silésie (Prusse), dans la princip. du même nom, sur la rive g. de l'Oder, v. neuve, v. vieille, 5 faubourgs. Places, églises et édifices très-beaux, parmi lesquels le chât., l'université, la maison royale bâtie par Frédéric II, l'arsenal, la bourse; etc.; fortes murailles et autres ouvr. de fortification. Comm. en garance, toiles, lins, draps et laines; fabr. d'étoff. de différ. sortes, bas, papier, poudre, chapeaux, tanneries, teintureries. Foires consid. Pop. 70,000 hab. Prise par les Fr. en 1807 et en 1813. A 47 l. E. de Dresde, 67 N. de Vienne, 70 E. de Berlin. *Affr. des lettres de France, libre jusqu'à destination.*

BRESLE, gr. vill. de l'Ile-de-Fr. (Oise), arr. de Beauvais, anc. châtellenie, proche la forêt de *Hez*. Env. 1,500 hab. Grains, bois, prairies, briqueteries et tourbières : chât. en partie démoli, autref. mais. de campagne des évêques de Beauvais. A 15 l. et dem. N. de Paris, 3 l. E. de *Beauvais*.

BRESLE, *Albert*, Somme (Pic.).

—, *Brest*, Finistère (Bretagne).

BRESLE (la). *Brisellæ*, petite riv. de Picardie (Somme); so. à Courcelles, à 2 l. d'Aumale, emb. dans la mer à Tréport, au-dessous d'Eu.

BRESLE (la). Voy. **ARBRESLE** (l').

BRESMES, *Ardres*, Pas-de-Calais (B.-Pic.).

BRESOL, *Poissy*, Seine-et-Oise (Ile-de-Fr.).

BRESQUE, *Barjols*, Var (Provence).

BRESSAC, *Privas*, Ardèche (Vivarais).

BRESSAY, une des îles Shetland (mer d'Écosse), avec un bon p. du même nom. Lat. N. 60. 14. long. O. 3. 32.

BRESSE, *Prades*, Pyrénées-Or. (Roussillon).

BRESSE (la), *Brescia*, anc. prov. de Fr., autref. comté, bornée N. par la Bourgogne et la Fr.-Comté, E. par la Savoie, S. par le Viennois, O. par la Saône : fait auj. part. du dép. de l'Ain. Bourg, capitale.

BRESSE (la), *Remiremont*, Vosges (Lorraine).

— sur-Grosne, *Buxy*, Saône-et-Loire (Bourgogne).

BRESSEY-SUR-TILLE, *Dijon*, Côte-d'Or (Bourg.).

BRESSIEUX, *La Côte-Saint-André*, Isère (Dauphiné). Ancienne abbaye de bernardines.

—. *L'Arbresle*, Rhône (Lyonnais).

BRESSOLLES. Voy. **BREZOLES**.

BRESSOLLES, *Montluel*, Ain (Bresse).

—, *Moulins*, Allier (Bourbonnais).

—, *Montauban*, Tarn-et-Garonne (Languedoc).

BRESSON, *Grenoble*, Isère (Dauphiné).

BRESSON (St.-), *Ganges* (*Hérault*), Gard (Languedoc).

—, *Luxeuil*, Haute-Saône (Franche-Comté). Papeterie.

BRESSONCOURT, *Joinville*, Haute-Marne (Champ.).

BRESSONVILLIERS, anc. fief. Voy. **LEUDEVILLE**.

BRESSOU (St.-), *Figeac*, Lot (Quercy).

BRESSOT (le), château. Voy. **NORMANT**.

BRESSUIRE, *Bersuiria*, v. du Poitou (Deux-Sèvres), sur l'Argout, ch.-l. de s.-préf., trib. de prem inst., bur. de p., route de Poitiers à Châtillon-sur-Sèvre : 1,035 hab. Fabr. de tiretaines et flanelles, serges, toiles et mouchoirs façon *Cholet*. A 4 l. N. de Parthenay, 13 N. de Niort, 99 O. S. de Paris.

BREST, *Brivates* et *Gesoscribate*, v. forte de la B.-Bretagne (Finistère), à l'extrém. sept. de la rade du même nom et à l'emb. de la pet. riv. de *Penfeld*, port milit. l'un des plus beaux et des plus sûrs de l'Europe, où se font les grands armements de la Fr., rel. et bur. de p., 25,000 hab.; ch.-l. de s.-préf., trib. de prem inst. et de comm., bourse, direct. des douanes, préf. marit., arsenal, école spéciale de génie et de navig.; établ. de mécanique, biblioth., jardin botanique, cab. d'hist. nat., soc. d'émulat. et d'agric., théâtre. Le port est protégé par une bonne citad. et divise la v. en deux part., l'une sur la rive dr. appelée *Recouvrance*, l'autre sur la rive g., la v. de Brest; entrée de la rade diffic. à cause des rochers, du reste elle peut contenir 500 vaisseaux. Monum. remarq. : l'église Saint-Louis, l'hôtel de la mairie, la salle de spectacle, l'observat., l'arsenal, les chantiers de construct., deux quais superbes, le bagne qui contient 3 à 4,000 forçats, de vastes hôpit., le quartier de la marine et sa place d'armes : beaucoup de rues étroites, obscures et boueuses. Pêche de sardines, maquereaux; comm. de vins, eaux-de-vie, épiceries, imprim., libr., corderie, tuilerie. Patrie de Lamotte-Piquet, Kersaint et Orvilliers. Foires de 2 j. le 1 de chaque mois : bestiaux, porcs, cuirs, toiles, étoffes, mercerie. Établ. de la marée du p., 3 h. 33 min. A 12 l. N. O. de Quimper, 48 O. de Rennes, 146 O. de Paris, 75 po. et dem.

BRESTEDT, b. du Jutland mérid. (Dan.); à 13 l. O. de Sleswick.

* **BRETAGNE** (la Pet.), l'Armorique; hab. Bretons, chassés de la Gr.-Bretagne par les Anglo-Saxons; républ. composée de Cités armoriques ou maritimes avant la conquête de César : Maxence permit à un de ses lieutenants d'en faire un roy. qui exista plus. siècles. — (la Gr.). Voy. **BRITANNIA**.

BRETAGNE, *Britannia*, l'anc. *Armonique*, ci dev. prov. de France, d'env. 60 l. de long de l'E. à l'O., sur 45 de large, depuis Nantes jusqu'à St.-Malo, forme une presqu'île envir. de tous côtés par l'Océan, excepté à l'E. où elle confine avec la Normandie, le Maine, l'Anjou et le Poitou; se divisait en haute et basse; avait 9 évêchés, fut pays d'états : forme auj. cinq départ. : Loire-Inf., Morbihan, Finistère, Côtes-du-Nord, Ille-et-Vilaine. Réunie à la couronne par François I, en 1532. Dans la partie basse, on parle le *bas-breton*, qui est la langue celtique, la plus anc. des langues de l'Europe. Rennes, capitale.

BRETAGNE (Grande-), ce nom, donné à une grande île de l'Océan atlantique, appelée aussi Angleterre, désigne auj. tout l'ensemble des îles Britanniques ou de l'État composé de l'Angleterre proprement dite, le pays de Galles, l'Écosse et l'Irlande. Le roy. uni de la Grande-Bretagne s'étend entre les 49° et 61° de lat. N. et les 0° 30′ et 13° de long. E.; sa superficie est de 15,300 l. c. Il est baigné à l'E. par la mer du Nord, ou N. et à l'O. par l'Océan atlantique, et au S. par la Manche, qui le sépare de la France. L'Angl., qui est la partie la plus étendue et la plus mérid. de ce grand roy., se divise en Angleterre proprement dite et en principauté de Galles; elle est montueuse, parsemée de bois et couverte de beaux pâturages et de champs riches et fertiles, avantage que ce sol très-varié et peu généreux par lui même ne doit qu'aux travaux bien entendus de l'agricult.; et en effet, nul pays n'est moins favorisé sous le rapport du sol et du climat, et aucun n'offre plus de champs cultivés, plus de riantes collines, plus de pittoresques vallées, et dans aucune contrée on ne trouve la verdure éclatante des campagnes de l'Anglet., ses gazons si verts, si veloutés et si polis. Quant à la principauté de Galles, qui est au milieu de l'empire de la Gr.-Bretagne comme un autre pays qui a son caractère, ses mœurs,

Digitized by Google

ses usages et son langage particulier, que le temps et les révolutions n'ont pu détruire, elle est plus montagneuse et moins fertile. Ce petit pays est l'ancienne terre sacrée des Bardes qui là, plus que partout ailleurs, eurent une longue influence d'abord comme philosophes et moralistes, et plus tard comme poètes et chanteurs. Les côtes au S. sont élevées et rocailleuses; celles de l'O. forment la base d'une chaîne de montagnes qui traversent le pays de Galles du S. au N. et dont le sommet le plus élevé est le Snowdon qui a 1,079 mètres au-dessus de la mer. Les monts Cheviot, qui séparent l'Anglet. de l'Écosse, se dirigent du N. E. au S. O. et se lient à une autre chaîne moins élevée qui parcourt le pays du N. au S. Les riv. principales sont : la Tamise, la Severn, qui jointes à beaucoup d'autres, toutes navigables, et à de nombreux canaux, forment un système de navigation excessivement avantageux pour le comm. La variété remarquable de la température est causée par l'opposition continuelle des vapeurs humides de l'Océan aux vents secs du continent européen. Le sol, riche en minéraux, contient de la houille, du fer, du plomb, du cuivre, de l'étain, du zinc, de l'antimoine, de l'argile, du kaolin, du calcaire à bâtir, du graphite propre à la fabr. des crayons. Les eaux minér. les plus célèbres sont celles de Bath, de Bristol et de Brighton. Les pâturages gras et abondants nourrissent une grande quantité de best., et les moutons donnent une excellente laine. Le blé et les autres graminées croissent avec succès, et à l'exception de la vigne qui n'y peut réussir, tout ce qui est végétation, favorisé par l'humidité de l'atmosphère, est éclatant de fraîcheur et de vigueur; aucun pays n'offre une industrie plus active et plus variée que l'Anglet. : les machines en tous genres y ont tellement simplifié la main-d'œuvre, que les fabriques consomment non-seulement les produits du pays, mais encore la presque totalité des matières premières provenant des nombreuses colonies qui dépendent de l'empire britannique, ainsi qu'une grande partie de celles des pays étrangers. Les produits de ces manufactures alimentent un comm. immense et continuel avec toutes les nations du globe. A tous ces avantages il faut joindre ceux que présentent encore une magnifique étendue de côtes et une immense population d'excellents marins; d'innombrables navires exportent sans cesse des tissus de coton, cotons filés, étoffes de laine, fer, acier, quincaill., coutellerie, ouvrages de cuivre, et de bronze, plomb, joaill., orfévrerie, sel, poisson, houille, papier, verreries, cuirs, selleries, tablette-rie, suifs, huile de baleine, tabacs, etc., et importent en retour : sucre brut, coton, laine, café, thé, soie, grains, lin, indigo, vins, eaux-de-vie, rhum, huile, bois de charpente, bois de teinture, pellet., fruits, parfumeries, objets de mode et de luxe, etc.; et c'est ainsi que de cet esprit d'industrie qui est un des traits les plus caractéristiques et les plus frappants de la nation, sont nées ces richesses et cette prépondérance commerciale qui lui donnent un si grand poids dans la balance européenne. L'Écosse, dont la situation physique a contribué puissamment à la longue conservation de ses libertés et de ses antiques usages, défendue qu'elle était par ses montagnes, ses riv., ses lacs et ses précipices qui furent long-temps des obstacles insurmontables aux invasions de l'ambitieuse Anglet., n'a cessé de former une monarchie que depuis 1707; incorporée désormais à la Gr.-Bret, elle a vu disparaître son indépendance, ses mœurs primitives, ses superstitions chéries dont quelques traces presque effacées ne se trouvent plus guère que chez les montagnards; mais, en revanche, elle a gagné en civilisation, en lumières, en industrie et en comm. une grande partie de ce qu'elle a perdu en préjugés et en erreurs. Située au N. de l'Anglet, dont elle est séparée par le golfe de Solway et la Tweed, elle est naturellement divisée en deux parties distinctes : la partie sept., appelée *highlands* ou terres-hautes, et la partie mérid., qui a reçu le nom de *lowlands* ou terres-basses; l'une est aride et montagneuse; l'autre présente des plaines productives et agréables. Les monts Grampians s'étendent du N. E. au S. O., et leur point culminant est le Ben-Nevis qui a 1,325 mètres d'élévation; aucun sol n'est plus varié et plus sauvagement pittoresque que celui de ce pays couvert de mont., de vallées, de riv. et de lacs dont les plus remarq. par leur étendue et les beaux sites qui les environnent sont : le Loch-Shin, le Loch-Lomond, le Loch-Tay, le Loch-Leven et le Loch-Ness traversé par le canal Calédonien qui unit la mer du Nord à l'Océan atlantique; de toutes les riv. nous ne citerons comme principales que le Tay et la Clyde qui est jointe au Forth par un canal navigable. Le climat de l'Écosse, bien que nébuleux et changeant, est cependant beaucoup plus agrable que celui de l'Anglet.; mais il est, en général, peu favorable à la végétation, et rarement elle s'y montre belle et vigoureuse; le sol est d'ailleurs rocailleux. Heureusement, ses richesses minéralogiques sont une compensation à ce qui lui manque sous ce rapport. Il existe une différence marquante de mœurs, de costumes et de langage entre les hab. des mont. (Highlanders), et ceux des plaines (Lowlanders), et c'est surtout chez les premiers qu'on retrouve encore quelques restes des anciennes mœurs écossaises. Le presbytérianisme, qui ne reconnaît pas l'autorité des évêques, y est auj. la religion dominante. Ce pays est un de ceux où la réforme religieuse a produit le plus de bien; il est dommage que cette réforme ait coûté à l'Écosse ses plus beaux monuments du moyen-âge. L'Irlande, île long-temps indépendante et barbare, contrée qui de trop bonne heure épuisa son énergie nationale en guerres intestines, est l'une des belles parties de la Gr.-Bret, sous le rapport de sa fertilité et de sa riche végétation que favorisent l'humidité constante du climat et le nomb. infini de ses lacs; elle est séparée de l'Anglet. par le canal St-George et la mer d'Irlande; de ses nombreuses riv., la plus consid. est le Shannon, qui traverse toute l'île du N. au S. et se perd dans l'Atlantique. Parmi ses lacs, on remarque le Lough-Neagh et le Lough-Erne; rien n'est plus beau que les rivages de ces lacs et général. toutes les prairies et les pât. de l'Irlande. Les best. y prospèrent plus que partout ailleurs et les export. que fait dans ce genre cette partie de la Gr.-Bretagne, tant pour l'int. du roy. que pour les pays étrang., sont immenses. Le sol, fertile à l'extérieur, est également riche à l'intérieur; on y trouve de l'or natif, du cuivre, du fer, et quelques filons d'argent; et cependant la misère du peuple est excessive par suite d'une administration mal entendue sous les rapports civil et religieux; nul doute que la division dans les opinions religieuses ne soit un grand obstacle au perfectionnement et à la prospérité de l'Irlande, et qu'avec de meilleures institutions, ce peuple, vif, intelligent et enthousiaste ne fît de rapides progrès en tous genres. L'Irlandais a moins de réserve et moins de froideur que l'Angl.: plus ouvert, plus amical, il est plus facile de se lier avec lui. Les femmes aussi ont dans les manières plus d'abandon, plus de confiance et de gaieté; elles sont aussi belles que les Anglaises, et elles ont de moins leur raideur glaciale. En général, il existe surtout dans les formes extérieures beaucoup plus de rapprochement entre les Irlandais et les Fr., qu'entre les Irlandais et les Anglais; mais si sous ce

Digitized by Google

rapport ils sont au-dessus d'eux, sous d'autres ils leur sont infér., et s'il faut en croire un grand nombre d'observateurs, ils ont dans le caractère moins de solidité et de persévérance que l'Anglais, et moins de franchise, moins de dévouement de cœur que l'Écossais. Dans ces trois grandes contrées que nous venons de décrire, sont comprises aussi d'autres parties détachées, telles que les îles Schetland et les Orcades au N. de l'Écosse, les Hébrides à l'O., l'île d'Anglesey au N. O. du pays de Galles, l'île de Man dans la mer d'Irlande, les îles Scilly ou Sorlingues, l'île de Wight au S. de l'Anglet., et les îles de Jersey, de Guernesey et d'Aurigny, près des côtes de Fr. Le gouv. est une monarchie constitutionnelle et héréditaire jusque dans la ligne féminine; la puissance exécutrice appartient au roi; mais le droit de faire des lois et de voter les impôts appartient aux deux chambres: celle des pairs et celle des communes dont les membres sont élus par la nation. Concluons en disant qu'il n'est point de contrée où le citoyen soit plus attaché à sa religion et à son gouv., ou le pouvoir des lois soit plus respecté qu'en Anglet., et où les sciences et les arts soient protégés d'une manière plus éclatante; mais ajoutons aussi que cette puissance est menacée, comme tant d'autres, par l'imperfection de ses institutions. Les richesses colossales du clergé anglican sont un motif continuel de troubles dans l'ordre social; le nombre des pauvres est d'une immensité effrayante; le droit d'aînesse, débris funeste d'une féodalité désormais inutile dans tout État où les lumières et la civilisation sont fermement implantées, est également préjudiciable à la nation, en ce qu'il empêche la division auj. nécessaire des propriétés, et qu'il grossit la masse énorme des malheureux prolétaires; et d'autres vices encore qui, ajoutés à ceux-là, entachent la constitution anglaise, appellent impérieusement une réforme inévitable. Cette réforme, entreprise par un gouv. ami du progrès social, s'opère au moyen de lois sages qui, sans secousses, sans froissements violents d'intérêts, répartissant d'une manière plus égale les droits électoraux, consacrent les droits et l'indépendance de la conscience. Le gouv. réformateur a rencontré une opposition vigoureuse dans la vieille aristocratie, et dans le clergé anglican, ces deux corps envahissants et jaloux de leurs priviléges décrépits. Mais il a pour lui la chambre des communes qu'anime un juste désir de l'extirpation des abus; et derrière la chambre est le peuple, attendant en patience qu'on lui octroie ses droits imprescriptibles, qu'il ne tiendrait qu'à lui de ressaisir par sa seule volonté.

Chacune des parties qui composent le roy. de la Gr.-Bret. est divisée en un certain nombre de comtés. L'Angleterre, la première de toutes, en comprend 40 qui sont :

	Chef-lieu	
Northumberland.		Newcastle.
Cumberland.		Carlisle.
Durham.		Durham.
Buckingham.		Buckingham.
Bedford.		Bedford.
Lincoln.		Lincoln.
York.		York.
Westmoreland.		Appleby.
Lancastre.		Lancastre.
Chester.		Chester.
Shrop ou Salop.		Shrewsbury.
Hereford.		Hereford.
Monmouth.		Monmouth.
Nottingham.		Nottingham.
Derby.		Derby.
Stafford.		Stafford.
Leicester.		Leicester.
Rutland.		Okeham.
Northampton.		Northampton.
Warwick.		Warwick.
Worcester.		Worcester.
Glocester.		Glocester.
Oxford.		Oxford.
Huntingdon.		Huntingdon.
Cambridge.		Cambridge.
Norfolk.		Norwich.
Suffolk.		Ipswich.
Essex.		Chelmsford.
Hertford.		Hertford.
Middlesex.		Londres.
Surrey.		Guildford.
Kent.		Cantorbery.
Sussex.		Chichester.
Berks.		Reading.
Wilts.		Salisbury.
Southampton.		Winchester.
Dorset.		Dorchester.
Somerset.		Bristol.
Devon.		Exeter.
Cornouailles.		Launceston.

LA PRINCIPAUTÉ DE GALLES CONTIENT LES COMTÉS DE

	Chef-lieu	
Flint.		Flint.
Denbigh.		Denbigh.
Caernarvon.		Caernarvon.
Angleset.		Beaumaris.
Merioneth.		Dolgelly.
Montgomery.		Montgomery.
Radnor.		Presteign.
Cardigan.		Cardigan.
Pembroke.		Pembroke.
Caermarthen.		Caermarthen.
Brecknock.		Brecon.
Glamorgan.		Cardiff.

L'ÉCOSSE EST DIVISÉE EN TRENTE-TROIS COMTÉS.

	Chef-lieu	
Iles Orcades.		Kirkwall.
Caithness.		Wick.
Sutherland.		Dornoch.
Ross.		Tain.
Banff.		Banff.
Aberdeen.		Aberdeen.
Kincardine.		Bervie.
Angus.		Forfar.
Perth.		Perth.
Argyle.		Inverary.
Bute.		Rothesay.
Dumbarton.		Dumbarton.
Stirling.		Stirling.
Clackmannan.		Clackmannan.
Kinross.		Kinross.
Fife.		Cupar.
Linlitgow.		Linlitgow.
Cromarty.		Cromarty.
Inverness.		Inverness.
Nairn.		Nairn.
Murray.		Elgin.
Mid Lothian ou Édinbourg.		Edinbourg.
Haddington.		Haddington.
Berwick.		Greenlaw.
Roxburg.		Jedburgh.
Selkirk.		Selkirk.
Peebles.		Peebles.
Lanark.		Lanark.
Renfrew.		Renfrew.
Ayr.		Ayr.
Dumfries.		Dumfries.
Kirkcudbright.		Kirkcudbright.
Wigton.		Wigton.

Digitized by Google

L'IRLANDE CONTIENT 4 PROV. ET TRENTE-DEUX COMTÉS.

Province d'Ulster.

DONEGAL.	Chef-lieu.	Donegal.
LONDONDERRY.		Londonderry.
ANTRIM.		Antrim.
TYRONE.		Omagh.
FERMANAGH.		Inniskillen.
MONAGHAN.		Monaghan.
ARMAGH.		Armagh.
DOWN.		Down-Patrick.
CAVAN.		Cavan.

Province de Connaught.

SLIGO.	Chef-lieu.	Sligo.
MAYO.		Ballinrobe.
LEITRIM.		Carrick.
GALWEY.		Galwey.
ROSCOMMON.		Roscommon.

Province de Leinster.

LOUTH.	Chef-lieu.	Dunkald.
MEATH.		Trim.
WEST-MEATH.		Mullinger.
LONGFORD.		Longford.
KING'S.		Philipstown.
QUEEN'S.		Maryborough.
KILDARE.		Naas.
DUBLIN.		Dublin.
WICKLOW.		Wicklow.
WEXFORD.		Wexford.
CARLOW.		Carlow.
KILKENNY.		Kilkenny.

Province de Munster.

CLARE.	Chef-lieu.	Ennis.
TIPPERARY.		Clonmell.
LIMERICK.		Limerick.
KERRY.		Tralée.
CORK.		Cork.
WATERFORD.		Waterford.

La population de l'Angleterre et du pays des Galles est de . . . . . 11,979.000 h.
Celle de l'Écosse 2,094.000
Celle de l'Irlande 6,848,000

Pop. tot. (avec celle des îles voisines). 21,011,000 h.

BRETAGNE (la Nouv.), île de la mer des Indes, au N. de la Nouv.-Guinée et au S. de la Nouv.-Irlande; s'étend depuis le 1 deg. 30 min. jusqu'au 6e deg. 50 min. de lat. S., par les 146e deg. de long. E. Rogewin et Carteret en ont parcouru les côtes, qui leur ont paru très-peuplées. Mont. et forêts; hab. noirs, bien faits, belliqueux. — Vaste contrée de l'Amér. sept., comprenant le pays des Esquimaux, le Labrador et la Nouv.-Galles, partie du gouvernement du Bas-Canada.

BRETAGNE-AMÉRICAINE, vaste contrée de l'Amérique sept. composée de 4 prov. : le Haut-Canada; le Bas-Canada comprenant la Nouv.-Bretagne; le New-Brunswick; la Nouv.-Écosse, l'île de Saint-Jean et l'île de Terre Neuve.

BRETAGNE, *Condom*, Gers (Gascogne).
—, *Levroux*, Indre (Berry).
—, *Mont-de-Marsan*, Landes (Gascogne).
—, *Pau*, Basses-Pyrénées (Béarn).
—, *Delle*, Haut-Rhin (Alsace).
—, *Étampes*, Seine-et-Oise (Beauce).

BRETAGNOLLES, *Evreux*, Eure (Normandie).

BRETEAU, *Briare*, Loiret (Gatinais).

BRETÈCHE (la), *Pont-Château*, Loire-Inférieure (Bretagne).

BRETÈCHE (la), *Lagny*, Seine-et-Marne (Brie).
—, *Magny*, id.
—, ham. consid., avec un chât. Voy. SAINT-NOM-LA-BRETÈCHE.

BRETECHETTE (la), *Neaufle*, Seine-et-Oise (Mantois).

BRETEIL, *Montfort-sur-Men*, Ille-et-Vilaine (Bretagne).

BRETEL, *Moulins-la-Marche*, Orne (Normandie).
—, *Doulens*, Somme (Picardie).

BRETENACH, *Bouley*, Moselle (Lorraine).

BRETENAY, *Chaumont-en-Bassigny*, Hte-Marne (Champagne).

BRETENCOURT, *Arras*, Pas-de-Calais (Artois).

BRETENIÈRE (la), *Baume-les-Dames*, Doubs (Franche-Comté).
—, *Genlis*, Côte-d'Or (Bourgogne).
— (la), *Dôle*, Jura (Franche-Comté).

BRETENOUX, ch.-l. de canton; arr. et à 9 l. N. N. O. de Figeac, 2 l. de *Saint-Céré*, Lot (Quercy).

BRETENOZ, *Lons-le-Saulnier*, Jura (Fr.-Comté).

BRETEUIL, *Britolium*, ch.-l. de cant., *Verneuil*, Eure (Norm.), sur l'Iton : 1,800 hab. Mines, forges; comm. d'ouvr. en fer, fonderie de canons. Arr. et à 6 l. O. d'Évreux, 26 O. de Paris. Restes d'un chât. bâti par Guillaume-le-Conquérant.

BRETEUIL-SUR-NOYES, pet. v. de Picard. (Oise), ch.-l. de cant., rel. et bur. de poste, route de Paris à Lille : 2,300 hab. Fabr. de tricots, serges de Rome, toiles, souliers pour les troupes : papeterie : comm. de blé. Arr. et à 7 l. N. de Clermont, 24 N. O. de Paris. Anc. abb. de bénédictins.

BRETEUIL (Haut *et* Bas), *Poissy*, Seine-et-Oise (Ile-de-France).

BRETEVILLE, *Doudeville*, Seine-Inférieure (Norm.).
—, *Fécamp*, id. id.
— en Cères, *Cherbourg*, Manche (Normandie).
— la-Pavée, *Caen*, Calvados (Norm.).
— l'Orgueilleuse, relais de poste, *id.*, id.
— Rabet, *Caen*, Calvados (Normandie).
— sous-Tôtes, *Tôtes*, Seine-Inférieure (Normandie).
— sur-Bordel, *Tilly-sur-Seule*, Calvados (Normandie).
— sur-Dive, *Croissanville*, id.
— sur-E, *Périers*, Manche (Norm.).
— sur-Laize, ch.-l. de canton; arr. et à 4 l. et dem. N. O. de Falaise, 4 de *Caen*, Calvados (Normandie).
— sur-Odon, *Caen*, Calvados (id).

BRETIGNEY, *Baume-les-Dames*, Doubs (Franche-Comté).
—, *L'île-sur-le-Doubs*, id.

BRETIGNOLLES, *Domfront*, Orne (Normandie).
—, *Bressuire*, Deux-Sèvres (Poitou).
— *St.-Gilles-sur-Vie*, Vendée (Poitou).

BRETIGNON, *Le Châtelet*, Seine-et-Marne (Brie).

BRETIGNY, *Dijon*, Côte-d'Or (Bourgogne).
—, *Noyon*, Oise (Pic.).
—, hameau. Voy. BREUX-SAINT-ÉTIENNE.

BRETIGNY, vill. de l'Ile-de-France (Seine-et-Oise), arrondissem. de Corbeil, sur la rivière d'Orge. Pop., y compris les hameaux de *Rosières*, *Cossigny*, *la Garde*, *le Ménil*, et quantité de maisons isolées, env. 1,000 hab. Terr. en labour; anc. chât. converti en ferme; plus. mais. de camp. . ci-devant fiefs, au hameau de *Rosières* et dans celui de *la Garde*. A 6 l. et dem. S. de Paris, 1 l. 1 quart N. E. d'Arpajon (*Linas*).

BRETIGNY, vill. de la Beauce (Eure-et-Loir), célèb. par le traité de paix conclu en 1360, sous le règne de Jean-le-Bon, entre la France et l'Angleterre. Vigno-

Digitized by Google

ble peu estimé dans les 12e et 13e siècles. A 2 l. E. de *Chartres*.

BRETIGNY, *Brionne*, Eure (Norm.).

BRETMAS, *Alais*, Gard (Cévennes).

BRETON, riv. du c. de Suffolk (Angl.), emb. à la Stour.

BRETON (le), *Hérisson*, Allier (Bourbonn.).

BRETON (le Perthuis), détr. du go. de Gascogne, entre l'île de Rhé et la Côte-de-Fr.

BRETON (le cap.). Voy. CAP-BRETON.

BRETONCELLES, *Regmalard*, Orne (Perche). Clouterie.

BRETONNIE (la) *Tonneins*, Lot-et-Garonne (Agénois).

BRETONNIÈRE (la), *Château-Gontier*, Mayenne (Anjou).

—(la), *Arpajon*, Seine-et-Oise (Hurepoix).

—(la), *Saint-Germain-en-Laye*, Seine-et-Oise (Ile-de-Fr.).

—(la), *Lucon*, Vendée (Poitou).

BRETONVILLE, *Dourdan*, Seine-et-Oise (Ile-de-France).

BRETONVILLIERS, *Saint-Hippolyte-sur-le-Doubs*, Doubs (Fr.-C.).

BRETONVILLIER, *Milly*, Seine-et-Oise (Gatinais).

BRÉTOT, *Bourgachard*, Eure (Norm.).

BRETTE, *Ruffec*, Charente (Angoumois).

—, *La-Souterraine*, Creuse (Limousin).

—, *Saillians*, Drôme (Dauph.).

—, *Saint-Avold*, Moselle (Lorr.).

—, *Le-Mans*, Sarthe (Maine).

BRETTEN, pet. v. du gr.-d. de Bade, sur la Salzbach, cerc. de la Pfinz et de l'Enz: 2,500 hab. Patrie de Mélanchton. A 5 l. E. S. de Philisbourg. — Autre au d. de Saxe, sur l'Elbe; à 3 l. N. de Torgaw.

BRETTEN, *Belfort*, H.-Rhin (Alsace).

BRETUCOURT, *Dourdan*, Seine-et-Oise (Ile-de-France).

BRETX, *Grenade-sur-Garonne*, Haute-Garonne (Armagnac).

BRETZENHEIM, vill. et château. du distr. de Coblentz (Prusse), près de Kreuznach; l'anc. *Sicila*, où Alexandre Sévère fut assassiné.

BREUCHES, *Luxeuil*, Hte.-Saône (Fr.-C.).

BREUCHOTTE, *id.* id.

BREUGNON, *Clamecy*, Nièvre (Nivernais).

BREUIL (le), *Bourbon l'Archambaut*, Allier (Bourbonnais).

—, *La Palisse*, id.

—, *Tarascon*, Bouches-du-Rhône (Prov.).

—, *Bayeux*, Calvados (Norm.).

—, *Felletin*, Creuse (Marche).

—, *Périgueux*, Dordogne (Périgord).

—, *Sainte-Foy* (*Gironde*), Dordogne (Guienne).

—, *Marmande*, Lot-et-Gar. (Agénois).

—, *Epernay*, Marne (Champ.).

BREUIL, *Fismes*, id.

—, *Compiègne*, Oise (Pic.).

BREUIL (le), *Issoire*, Puy-de-Dôme (Auvergne).

—, *l'Arbresle*, Rhône (Lyonnais).

—, *Montcénis*, Saône-et-Loire (Bourgogne).

—, *Rosay*, Seine-et-Marne (Brie).

—, *Chevreuse*, Seine-et-Oise (Hurepoix).

—, deux vill., l'un à trois quarts de l., l'autre à 1 l. et dem. de *Houdan*, Seine-et-Oise (Ile-de-France).

—, ham. et mais. de camp. dite de *Vaucluse*. Voy. EPINAY-SUR-ORGE.

—, vill. de l'Ile-de-France (Seine-et-Oise), arr. de Mantes: env. 300 hab. Grains, vignes et bois. A 11 l. O. N. O. de Paris, 1 l. et dem. S. de *Mantes*.

BREUIL, *Montfort-l'Amaury*, Seine-et-Oise (Ile-de-Fr.).

—(le), *Versailles*. id.

—(le), *Tôtes*, Seine-Infér. (Norm.).

—, *Nesle*, Somme (Pic.).

— Auffa, *Bellac*, Hte.-Vienne (Basse-Marche).

— Baret, *la Châtaigneraye*, Vendée (Poitou).

—Benoît, *Evreux*, Eure (Normandie). Anc. abb. de bernardins.

—Bernard, *Bressuire*, Deux-Sèvres (Poitou).

—Chaussée, *id.* id.

—d'Argenton (le), *Argenton-Château*, id.

—de-Magné (le), *Rochefort-sur-Mer*, Char.-Infér. (Aunis).

—Herbault, *Palluau*, Vendée (Poitou). Anc. abbaye de bénédictins.

BREUILLAND (le), *Aigre*, Charente (Saintonge).

BREUIL-LA-RÉORTE (le), *Surgères*, Char.-Infér. (Aunis).

BREUILLES, *St.-Jean-d'Angely*, Char.-Inférieure (Saintonge).

BREUIL-LE-SEC, vill. du Beauvoisis (Oise), arr. de Clermont; forme, avec les ham. de *Crépin*, d'*Autreville*, une ferme, et un moulin à farines et à huile, une commune. d'env. 600 hab. A 14 l. N. de Paris, 3 q. de l. E. de *Clermont-Oise*.

BREUILLET, *Royan*, Char.-Infér. (Saintonge).

BREUILLET, vill. du Hurepoix (Seine-et-Oise), arr. de Rambouillet. Pop., y compris quantité de ham. et mais. isol., sous diverses dénomin., env. 700 hab. Terr. presque tout en vignes. Au ham. *du Colombier*, sur la *Rémarde*, jolie mais. de camp. ent. de fossés pleins d'eau vive, avec des jardins et un parc bien distribués. A 8 l. et dem. S. de Paris, 3 l. E. de Dourdan (*Arpajon*).

BREUIL-LE-PONT, *Pacy-sur-Eure*, Eure (Normandie).

BREUIL-LE-VERT, vill. du Beauvoisis (Oise), arr. de Clermont, sur la pet. riv. de *Brèche*, anc. vicomté. Pop., y compris les ham. de *Liencourt*, *Roteleu* et *Canettecourt*, env. 800 habit. Terr. en pet. culture et arbres à fruits; chardons pour l'apprêt des draps; tourbière. Maison dite *des Finets*, avec de beaux jardins; chât., ci-dev. fief, et parc immense au ham. de *Roteleu*: autre chât. à *Canettecourt*, autref. v. et mairie roy., avec des beaux jardins. A 13 l. et dem. N. de Paris, 3 quarts de l. S. E. de *Clermont-Oise*.

BREUIL-SUR-MARNE, *Joinville*, H.-Marne (Champagne).

—sur-Saconin, *Soissons*, Aisne (Soissonnais).

—sur-Touques (le), *Pont-l'Évêque*, Calvados (Norm.).

—St.-Jean, *Surgères*, Char.-Infér. (Aunis).

* **BREUNI**, pp. voisins de Noriques et des Vindéliciens, dans la part. extér. des Alpes, au val *Breunia* ou *Bregna*, front. du *Valais* et du cant. d'*Uri*. Drusus défit les *Breunes* et les *Génaunes*, dans la guerre contre les Rhètes.

BREUREY-LÈS-FAVERNEY, *Vesoul*, Hte.-Saône (Fr.-C.).

—lès-Soram, *Rioz*, id. Forges.

BREUSCH. Voy. BRUCK.

BREUST ET SAINTE-GERTRUDE, c. de la prov. de Limbourg (Belg.), à 1 l. et dem. de Maestricht. 894 habit.

BREUVANNE. Voy. TINTIGNY.

BREUVERY, *Châlons-sur-Marne*, Marne (Champagne).

BREUVILLE, *Valognes*, Manche (Norm.).

BREUX, *Tilliéres-sur-Avre*, Eure (Norm.).

—, *Montmédy*, Meuse (Lorr.).

Digitized by Google

BREUX-ST.-ÉTIENNE, vill. du Hurepoix (Seine-et-Oise), arr. de Rambouillet. Pop. avec les ham. de *Jouy*, *Bretigny*, *Rimoron*, et autres mais. isol., env. 800 hab. Grains, vignes, bois et prairies : mais. de camp., tuilerie et briqueterie à *Rimoron*. A 9 l. S. de Paris, 3 l. E. de Dourdan (*Arpajon*).

BREVAINVILLE, *Cloye* (*Eure-et-Loir*), Loir-et-Cher (Dunois).

BRÉVAL, vill. du Mantois (Seine-et-Oise), arr. de Mantes, anc. châtellenie. Env. 600 habit., avec les ham. qui en font partie. Grains et bois. A 13 l. et dem. O. de Paris, 3 l. et dem. O. de *Mantes*.

BRÉVAL, *Rosny-sur-Seine*, Seine-et-Oise (Ile-de-Fr.).

BREVANDS, *Carentan*, Manche (Norm.).

BRÉVANES-SOUS-CHOISEUL, *Bourmont*, H.-Marne (Barrois).

BRÉVANNE, vill. de l'Ile-de-Fr., faisant part. de la commune de Limeil (Seine-et-Oise), arrondissement de Corbeil, dans une vallée agréable. Chât. magnifique et beauc. de maisons de campagne environnées de bois. Au chât. de Brévanne, vastes fossés remplis d'eau, bassins nombreux et variés, superbe orangerie, parc, bosquets et plantat. de tout genre. Ce vill. fut le séjour favori de Mesdames de Coulanges et de Sévigné. A 4 l. S. E. de Paris, entre Limeil et *Boissy-St.-Léger*, Voy. LIMEIL.

BREVANS, *Dôle*, Jura (Fr.-C.).

BREVEAUX, *Argentan*, Orne (B.-Norm.).

BREVEDENT (le), *Pont-l'Évêque*, Calvados (Normandie).

—, *Harfleur*, Seine-Infér. (Norm.).

BREVENTEC, *Lesneven*, Finistère (B.-Bret.).

BREVES, pet. v., *Clamecy*, Nièvre (Nivernais).

BREVIAIRE-ST.-JEAN (le), vill. Voy. COMPIÈGNE.

BREVIAIRES (les), vill. du Hurepoix (Seine-et-Oise), arr. de Rambouillet. Pop., y compris le ham. de *la Grange-du-Bois*, les fermes de *Corbec*, de la *Malmaison*, et plus. mais. isol., env. 400 h. Terr. en labour; étangs dits de *St.-Hubert*, bois dépendant de la forêt de Rambouillet. A 9 l. et dem. S. O. de Paris, 2 l. N. de *Rambouillet*.

BREVIANDE, *Troyes*, Aube (Champ.).

BREVIC ou BREVIG, v. commerç. de Norwège, à 32 l. S. O. de Christiania : 1,000 hab.

BREVIÈRE (la), *Vimontier* (*Orne*), Calvados (Normandie).

—(la). *Compiègne*, Oise (Pic.).

BREVILLE, *Troarn*, Calvados (Norm.).

—, *Cognac*, Charente (Angoumois).

—, *Granville*, Manche (Norm.).

BREVILLERS, *Doulens*, Somme (Pic.).

BREVILLIERS, *Belfort* (*Haut-Rhin*), Doubs (Fr.-Comté).

—, *Hesdin*, Pas-de-Calais (Artois).

BREVILLY, *Mouzon*, Ardennes (Champ.). Forge, laminoir, fenderie.

BREVIN (St.-), *Palmbœuf*, Loire-Infér. (Bret.); à l'emb. de la Loire : 1,000 hab.

BREVINE, vallée de la princ. de Neufchâtel (Suisse), avec un b. du même nom. Fabr. d'horlogerie; eau ferrugineuse. A 4 l. O. de Neufchâtel.

BREVOINE, *Langres*, Hte.-Marne (Champ.).

BREVONNE, *Troyes*, Aube (Champ.).

BREWERS, v. du distr. du Maine (Ét.-Unis), à 1 l. S. O. de Saint-Andrews.

BREWOOD, b. du c. de Stafford (Angl.); à 36 l. N. O. de Londres.

BREWOORD, b. de la Gueldre; à 14 l. E. d'Arnheim.

BREXENT, *Montreuil-sur-Mer*, Pas-de-Calais (Picardie).

BREY. Voy. BREE.

—(le). *Pontarlier*, Doubs (Fr.-C.).

BREYEL, b. du gr.-d. du Bas-Rhin (Prusse), distr. de Clèves : 3,000 hab. Fabr. de toiles. A peu de dist. de Crevelt.

BREZ (le), *Rambouillet*, Seine-et-Oise (Ile-de-France.

BRÉZÉ, *Saumur*, Maine-et-Loire (Anjou). Anc. marquisat.

BREZEY, *Broglie*, Eure (Norm.).

BREZIERS, *Gap*, Htes.-Alpes (Gapençais).

BREZIL, *Castelnaudary*, Aude (H.-Lang.).

BREZILHAC, *Limoux*, Aude (Lang.).

BREZIN, *La Côte-St.-André*, Isère (Dauph.).

BREZIS, *Génolhac*, Gard (Lang.).

BREZOLLES, b. du Perche (Eure-et-Loir), ch.-l. de cant., bur. de p., route de Paris à Brest; arr. et à 6 l. O. q. S. de Dreux, 27 l. S. O. de Paris. Pop. 900 hab.

BREZOLLETTES, *St.-Maurice*, Orne (Perche).

BREZONS, *St.-Flour*, Cantal (Auvergne).

BRIAC (St.-). *Saint-Malo*, Ille-et-Vilaine (Bret.).

BRIADEN, v. de Syrie; à 36 l. N. N. E. de Damas.

BIRAL, *Montauban*, Tarn-et-Gar. (Lang.).

BRIAN, *Marcigny*, Saône-et-Loire (Bourg.).

BRIANÇON, *Brigantio*, anc. et forte v. du H.-Dauphiné, ci-dev. cap. du Briançonnais (H.-Alpes), avec un chât. sur un roc escarpé, vers les so. de la Durance; ch.-l. de s.-préf., et de cant., trib. de prem. inst., coll. communal, bur. de p., route de Grenoble à Nice : 3,000 hab. Manuf. de clous, de faux et de faucilles, de peignes pour le chanvre; filat. de coton, tannerie, chapellerie : fabr. de cristaux et de crayons; entrepôt du talc crayeux (craie d'Alençon), qui s'exploite en Piémont. Dans les env., carr. de cristal de roche, récolte de manne sur les feuilles du mélèze. Foires de 3 j., le 8 sept.; de 2 j., prem. lundi de mai, deux. lundis de juin, sept., oct.; d'un j., 4e jeudi de carême : bestiaux, mercerie. A 15 l. N. E. de Gap, 168 S. E. de Paris.

BRIANÇONNET, pet. v. fortif. de Savoie, sur l'Isère, près de Moustier. Lac du même nom.

—, *Grasse*, Var (Prov.).

BRIANCOURT, *Sédan*, Ardennes (Champ.).

—, *Luxeuil*, H.-Saône (Fr.-C.).

BRIANNY, *Semur*, Côte-d'Or (Bourg.).

BRIANSK, v. de Russie, ch.-l. de cerc.; gouv. et à 30 l. N. O. d'Orel : 4,000 hab. Manuf. d'armes et de glaces; forges.

BRIANTES, *La-Châtre*, Indre (Berry).

BRIAR-CREECK, riv. de la Géorgie (Ét.-Unis); emb. à la Savannah.

BRIARE, *Brivadurum*, pet. v. du Gatinais-Orléanais (Loiret), sur la Loire; ch.-l. de cant; rel. et bur. de p., route de Paris à Lyon : 1,800 hab. Célèb. pour avoir donné son nom au canal de 20 l. de cours, qui, en se réunissant à la Loire, établit la communic. de ce fl. avec la Seine par le canal du Loing. Arr. et à 2 l. S. E. de Gien, 38 S. E. de Paris. Entrepôt et comm. de vins.

BRIARE, *Pithiviers*, Loiret (Gatinais).

—, *Pontoise*, Seine-et-Oise (Ile-de-F.).

BRIAS, *St.-Pol-sur-Ternoise*, Pas-de-Calais (Artois). Anc. comté.

BRIASTRE, *Le Cateau*, Nord (Cambrésis).

BRIATEXTE ou BRIATESTE, *Lavaur*, Tarn (Lang.); sur le Dadou.

BRIAUCOURT, *Andelot*, H.-Marne (Bassigny).

BRICARD, *Saint-Seine*, Côte d'Or (Bourg.).

BRICE (St.-), *Cadillac*, Gir. (Bordelais). Récolte de vins blancs.

—, *Aiguillon*, Lot-et-Gar. (Guienne).

Digitized by Google

BRICE (St-.), *Marmande*, Lot-et-Gar. (Agénois.)
—, *Avranches*, Manche (Normandie).
—, *Reims*, Marne (Champ.); sur la Vêle.
—, *Sablé* (*Sarthe*), Mayenne (Bas-Maine). Comm. de fruits; fabr. de dentelles.
—, anc. paroisse. Voy. CHAUMONT-OISE.
—, *Argentan*, Orne (Normandie).
—, *Domfront*, id.
—, *Provins*, Seine-et-Marne (Brie).
—, vill. de l'Ile-de-France (Seine-et-Oise), arr. de Pontoise : env. 800 habit. Terr. en labour et en vignes; beauc. de fruits : chât., jol. maisons de camp.; air très-pur. On y fabrique de la dentelle de soie. A 4 l. N. de Paris, 3 quarts de l. S. O. d'Ecouen (*Enghien*).

BRICE (St-.), *St.-Junien*, H.-Vienne (Marche).
—, *Charmes*, Vosges (Lorraine).
— de-Landelle, *St.-Hilaire*, Manche (Normandie).
— des-Bois, *Saintes*, Char.-Infér. (Saintonge).
— en-Coglais, ch.-l. de cant., rel. de p.; arr. et à 6 l. N. E. de *Fougères*, Ille-et-Vilaine (Bretagne).
— sur-Charente, *Cognac*, Char. (Angoumois).

BRICHANTEAU, chât. (Eure-et-Loir). Voy. COULOMBS.

BRICHE (la), ham., chât. et p., sur la rive dr. de la Seine. Les Anglais y furent battus en 1436. Voy. ST.-DENIS *et* EPINAY-SUR-SEINE.

BRICHE (la), pet. vill. du Hurepoix, faisant part. de la commune et à une l. et dem. de *Souzy* (Seine-et-Oise), arr. d'Etampes; avec un chât. sur le sommet d'une mont., et env. de bois et de rochers. A 9 l. et dem. S. de Paris, 2 l. S. d'*Arpajon*. Voy. SOUZY-LA-BRICHE.

BRICHERASCO, b. du Piémont; à 1 l. S. S. O. de Pignerol.

BRICHET (le), *Bondy*, Seine (Ile-de-France).

BRICK, riv. du c. de Kerry (Irlande).

BRICON, *Château-Villain*, H.-Marne (Bourg.).

BRICONVILLE, *Chartres*, Eure-et-Loir (Beauce).

BRICOT-LA-VILLE, *Sézanne*, Marne (Champ.). Anc. abbaye de bénédictines.

BRICY-LE-COLOMBIER, *Orléans*, Loiret (Orléanais).

BRIDE, riv. du c. de Waterford (Irlande).

BRIDGE-HAMPTON, b. de Long-Island (Et.-Unis).

BRIDGEND, b. du c. de Glamorgan (Princ. de Galles), à 2 l. et dem. de Cowbridge. Fabr. d'armes à feu; marché.

BRIDGENESS, pet. v. marit. d'Ecosse, à 6 l. O d'Edimbourg.

BRIDGENORTH, b. du c. de Shrop (Angl.); très-commerç. : env. 4,000 habit. A 40 l. N. O. de Londres. 2 dép. au parl.

BRIDGE-TOWN (*v. de St.-Michel*), ch.-l. de la Barbade (une des îles Antilles); belle, riche et bien peuplée. A beauc. souffert de différ. incendies, et surtout de celui du 10 oct. 1780, dans lequel périrent 4,000 personnes. Lat. N. 13. 10. l. O. 62. — Deux v. du Maryland (Et.-Unis), une à 24 l. S. O. de Philadelphie, l'autre sur le bord sept. de la riv. Chester, à 2 l. S. de New-Market. — Autre v. du c. de Cumberland, dans le New-Jersey (Et.-Unis); à 18 l. S. E. de Philadelphie. — Autre du distr. du Maine, à 11 l. N. O. de Portland.

BRIDGE-WATER, v. du c. de Sommerset (Angl.), sur la Parret, remarq. par son pont de fer, et surtout par son canal qui réunit les riv. de Trent et de Saverne, porte des bâtiments de 120 à 160 tonneaux, et traverse des rochers et des mont. Pop. 4,900 hab; 2 dép. au parl. A 16 l. S. O. de Bristol, 49 O. de Londres. — Deux v. des Et.-Unis, une au c. de Sommerset, dans le New-Jersey; l'autre au c. de Plymouth, dans le Massachusetts, à 10 l. E. S. de Boston.

BRIDI ou **BRADI**, v. de l'Irac-Arabi, à 11 l. N. E. de Sura.

BRIDIER, *La Souterraine*, Creuse (Limousin).

BRIDLINGTON ou **BURLINGTON**, *Brittindunum*, v. marit. du c. d'York (Angl.), 3,750 habitans. Bon comm.; marché de grains; port. à une dem. l. de la ville. A 2 l. et dem. O. du cap Flamborough, 16 l. E. N. d'York.

BRIDORÉ (le), *Loches*, Indre-et-Loire (Touraine).

BRIDPORT, pet. v. marit. du canton de Dorset (Angl.), à 4 l. O. de Dorchester : 3,600 hab. Port en mauvais état; comm. de chanvre et de câbles : 2 député. au parlement. — Bourg des Etats-Unis, en Vermont; à 18 l. N. E. de Bennington.

BRIE (la), *Bria*, anc. pays et c. de Fr., borné N. par l'Ile-de-Fr. et le Soissonnais, E. par la Champ., S. et O. par la Seine, d'environ 22 l. de long de l'E. à l'O. : divisé en Brie haute ou champenoise : Meaux, capitale; en — basse : cap., Provins; et en — *Pouilleuse*, Château-Thierry. Fait auj. partie des départ. de l'Aisne et de Seine-et-Marne. Fournit blé, fromages, etc.

BRIE, *La Fère*, Aisne (Picardie).
—, *Saverdun*, Ariège (Pays-de-Foix).
—, *Barbezieux*, Charente (Saintonge).
—, *La Rochefoucault*, Char. (Angoumois).
—, *La Guerche*, Ille-et-Vilaine (Bretagne).
—, *Vizille*, Isère (Dauphiné).
—, *Le Quesnoy*, Nord (Hainaut).
—, *Thouars*, Deux-Sèvres (Poitou).
—, *Péronne*, Somme (Picardie).

BRIE, com. de la prov. du Hainaut (Belg.), à 2 l. de Gosselies, et 3 l. de Charleroi, 268 hab.

BRIE-COMTE-ROBERT ou **BRIE-SUR-YÈRES**, *Braya Comitis*, pet. v. de la Brie (Seine-et-Marne), arr. de Melun, route de Paris à Troyes; ch.-l. de cant., rel. et bur. de p. : env. 2,500 hab.; anc. châtellenie. Terr. très-fertile; château tombé en ruines; fours à chaux, tuilerie, briqueterie, tannerie et corroierie : marchés de blé consid. Hospice fondé en 1208, par Robert, fils de Fr., comte de Dreux : anc. communautés relig. A 7 l. S. E. de Paris, 4 l. N. de Melun.

BRIE-SOUS-ARCHIAC, *Jonzac*, Charente-Infér. (Saintonge).
— sous-Chalais, *La Graulle*, Charente (Angoumois).
— sous-Matha, *St.-Jean-d'Angély*, Char.-Infér. (Saintonge).
— sous-Mortagne, *Coze*, id.

BRIE-SUR-MARNE ou **PETIT-BRY**, vill. de l'Ile-de-Fr. (Seine), arr. de Sceaux, près la rive g. de la *Marne*, que l'on passe sur un bac. Env. 400 habit. Grains, vignes et prairies : beau chât.; plus mais. de camp. A 3 l. E. de Paris, 2 l. E. de Charenton (*Banlieue*).

BRIE-SUR-YÈRES. Voy. BRIE-COMTE-ROBERT.

BRIEC, ch.-l. de cant.; arr. et à 4 l. N. E. de *Quimper*, Finistère (Bretagne).

BRIEG, pet. riv. de la Souabe; so. à la Forêt-Noire et l'une des so. du Danube.

BRIEG, *Brega*, jol. v. de la B.-Silésie (Prusse), cap. de la princ. du même nom, sur la rive g. de l'Oder, env. 8,500 hab. Coll. et acad. pour la noblesse : fabr. de draps; forges aux environs. Grand comm. et foires consid. de bestiaux. A 8 l. S. E. de Breslaw, 9 N. O. d'Oppelen. La princip. renferme les cercles de Brieg, d'Ohlau, de Strehlen, de Nimptsch et de Creutzbourg; 107,000 hab. Riv. : l'Oder, l'Ohlau, la Briesnitz et la Lohe.

BRIEL, *Bar-sur-Seine*, Aube (Champagne).

* **BRIELA**, la Brille.

Digitized by Google

BRIELEN, com. de la prov. de la Flandre occid. (Belg.). à dem. l. d'Elverdinge, et 3 quarts l. d'Ypres, 721 hab.

BRIELLE, *Lugdunum-Batavorum*, *Briela*, v. de l'île de Voorn (Hollande), avec un bon port à l'emb. de la Meuse. Patrie de l'amiral Tromp. et première v. dont s'empara Guillaume-le-Taciturne, en 1572, à la tête des confédérés qui y jetèrent les fondements de leur indépendance. Pop. 3,200 hab. presque tous bons marins et pêcheurs. A 3 l. S. O. de Rotterdam.

BRIELLES, *La Guerche*, Ille-et-Vilaine (Bret.).

BRIENNE, *Reims* (*Marne*), Ardennes (Champ.). Ancien comté.

—, *Louhans*, Saône-et-Loire (Bresse-Châlonnaise). Anc. abbaye de bénédictines.

BRIENNE, *Brevna*, pet. v. de Champagne (Aube), sur la riv. gauche de l'Aube, divisée en deux part., l'une dite *Brienne-la-Ville*, l'autre *Brienne-le-Château*; ch.-l. de cant., rel. et bur. de p., près la route de Paris à Belfort. Cette v. où l'on voyait un collége de Minimes et une école militaire, est célèb. par un combat sanglant qui s'y livra en 1814, entre les Français et les Russes. Fab. de bonneterie, toiles, chanvre, et fils de toute espèce : 3,200 hab. Arr. et à 5 l. N. O. de Bar-sur-Aube. 45 S. E. de Paris.

BRIENNE-LEZ-HAPPART, com. de la prov. du Hainaut (Belg.). à 1 l. et dem. de Merbes-lez-Château, et 3 l. et dem. de Charleroi, 312 hab.

BRIÉNON. Voy. BRINON.

BRIENNON, *Roanne*, Loire (Forez).

BRIETZ, joli b. et lac du cant. de Berne (Suisse), sur l'Aar. Fromage renommé. A 1 l. 8 S. E. de Berne.

BRIENZA, v. de la Prov.-Citér. (roy. de Naples) : 4,550 hab.

BRIÈRE (la), *Dourdan*, Seine-et-Oise (Ile-de-Fr.).

BRIÈRES, *Vouziers*, Ardennes (Champagne).

— (les), *Rambouillet*, Seine-et-Oise (Ile-de-Fr.).

— les-Fontaines. *Dourdan*, id.

— les-Scellés, vill. du Hurepoix (Seine-et-Oise), arr. d'Étampes : environ 300 hab. Grains; navets renommés. A 11 l. et demie S. de Paris, 3 quarts de l. N. O. d'*Étampes*.

BRIERS, *Metz*, Moselle (Lorraine).

BRIES ou BRIESEN, v. du cercle de Sol (Hongrie), 6,300 hab.

BRIESEN, v. des états pruss., cerc. et à 8 l. de Culm, et à 8 l. un quart de Thorn.

BRIESNITZ (Haut et Bas), bourg du cerc. de Liegnitz (Prusse) : 700 hab. — B. de Saxe, sur l'Elbe, au N. de Dresde.

BRIEU, *Mur-de-Barres*, Aveiron (Rouergue).

BRIEUC-DE-MAURON (St.-), *Ploermel*, Morbihan (Bretagne).

— des-Ifs (St.-), *Bécherel*, Ille-et-Vilaine (Bretagne).

BRIEUIL, *Melle*, Deux-Sèvres (Poitou).

BRIEULLE-SUR-BAR, *Buraney*, Ardennes (Champagne).

— sur-Meuse, *Dun-sur-Meuse*, Meuse (Champ.).

BRIEUX (St.-) ou **ST.-BRIEUC**, *Briocum*, ville consid. de la Ille-Bretagne (Côtes-du-Nord), rel. et bur. de p., dans un territ. fertile en blé et en fruits, route de Paris à Brest; chef-lieu de préfecture, d'arrondissement et de canton, tribunaux de première instance et de comm., évêché suff. de Tours, école de navigat., grand sémin., collége communal, société d'agricult., bibliot., théâtre : 9,200 hab. Fabr. de toiles, draps, étoffes de laine et moutarde; tanneries, papeteries, faïencerie, filat. de coton; impri., librairie. Comm. de blé, cidre, beurre, cire, miel, chanvre, lin, etc.; armements pour la pêche de Terre-Neuve. Cette v. est sur la pet. riv. de Gouet, à l'emb. de laquelle elle a un p., au vill. de *Legué*, à 3 q. de l. de la mer, au fond de la baie de Saint-Brieux, entre le cap Fréhel à l'E. et l'île Bréhat au N. O. : il y remonte des navires de 4 à 500 tonneaux. Monum. remarq. : l'ancien couvent des cordeliers, l'église paroissiale, ancien temple des Druides, le pont du Gouet, très hardi et construit en granit des environs; de belles places : dans l'arr. une voie romaine et 3 temples dédiés à Mars. Foires d'un j. les merc. des Cendres, avant la mi-Carême, le prem. merc. de mai, le 30 sept.; de 4 j. le 8 sept.. A 20 l. N. O. de Rennes, 111 O. de Paris, 57 po. et dem. Routes de Brest, Caen, Lorient.

BRIEUX, *Metz*, Moselle (Lorraine).

—, *Argentan*, Orne (Basse-Normandie).

BRIEY, pet. v. du d. de Bar (Moselle), près la Wagot; chef-lieu de sous-préfecture, d'arrondissement et de canton, tribunal de première instance, inspect. forest. : bur. de p., route de Paris à Strasbourg par Metz : 1,700 hab. Fabriq. de draps et autres étoffes; imprim., tanneries; comm. de fers. A 16 l. et dem. N. O. de Metz, 84 N. E. de Paris.

BRIEZEN, jol. v. de la Moy.-Marche de Brandebourg (Prusse), sur l'Oder : 4,000 hab. A 8 l. N. de Wittemberg, 12 l. E. de Berlin, — Autre dans la Moy.-Marche, cerc. de Zauch; à 12 l. S. O. de Berlin.

BRIFFŒUL, c. de la pr. de Hainaut (Belg.), à 1 l. un quart de Péruvelz, à 2 l. trois quarts de Tournai. 510 hab.

BRIFFOND, *Clermont-Ferrand*, Puy-de-Dôme (Auvergne).

* **BRIGA.** Voy. BRIVA.

BRIGA, v. du c. de Nice (Et.-Sardes) : 2,900 hab. A 9 l. N. E. de Nice.

* **BRIGANCONIA**, Brégançon.

* **BRIGANTES**, pp. nombr. de la Gr.-Bret., dans la part. sept., depuis l'emb. de l'*Abus*, jusqu'au mur d'Adrien; occupaient les c. d'*York*, *Durham*, *Lancaster*, *Westmorland* et *Cumberland*. — Nat. de l'Hibernie (*Irl.*), vers le S. (aux c. de *Wexford* et *Kilmeni*), sans doute colonie des Brigantes de la Gr.-Bret.; appel. aussi Birgantes, du Birgus qui baignait ce pays. — Peup. composé de diverses nat., uni à des colonies gauloises, en Italie, en Allem., en Espagne et dans la Gr.-Bretagne; habitait les montagnes.

* **BRIGANTIA**, une des princ. v. de la Vindélicie, à l'extrém. orient. du lac Brigantinus qui en tirait son nom; auj. *Brégentz*. — Bragance. — Briançon.

* **BRIGANTINUS-LACUS**, lac de la Vindélicie, au N. E. de l'Helvétie : auj. le *lac de Constance*.

* **BRIGANTIO**, v. de la Gaule, chez les Caturiges, au N. d'Ebrodunum; auj. *Briançon* (Htes.-Alpes).

* **BRIGANTIUM** (*Flavium*), v. consid. d'Esp., chez les Callaici, au N. O., près de la mer; auj. *Betanzos*. — Compostelle.

* **BRIGANTIUM.** Voy. EBORACUM.

BRIGG, jolie pet. v. du Valais, près du Rhône, où les Jésuites avaient autref. un couvent cél. Eaux thermales au territ. Dans la vallée et à 12 l. E. de Sion. — B. d'Angl., au c. et à 8 l. N. de Lincoln.

BRIGHTON ou BRIGHTHELMSTONE, jolie v. mariti. du c. de Sussex (Anglet.); résid. d'été du roi, bains en tous genres : 12,000 hab. A 20 l. S. de Londres.

BRIGHTSIDE-BIERLOW, jur. de la part. occid. du c. d'York (Angl.) : 6,500 hab. A 58 l. N. N. O. de Londres.

BRIGIDE (Ste-), *Pontivy*, Morbihan (Bretagne).

BRIGITE (Ste.-), *Gignac*, Hérault (Languedoc).

BRIGNAC, *Brives*, Corrèze (Limousin).

—, *Clermont-de-Lodève*, Hérault (Languedoc).

—, *Ploermel*, Morbihan (Bretagne).

BRIGNAIS, *Brisciniacum*, pet. v. du Lyonnais

Digitized by Google

(Rhône) rel. de p.; célèbre par la bat. de 1361, où périrent Jacques de Bourbon et son fils. Commerce de bestiaux. A 2 l. O. de *Lyon*.

BRIGNÉ, *Doué*, Maine-et-Loire (Anjou).

BRIGNEMONT, *Beaumont-de-Lomagne* (*Tarn-et-Garonne*), Hte.-Garonne (Armagnac).

BRIGNOLLES ou **BRIGNOLES**, *Brignonia*, v. de la Prov. (Var), ch.-lieu de sous préf., d'arrond. et de cant., trib. de prem. instance et de comm., s.-inspect. forest.; rel. et bur. de p.; biblioth., soc. d'agric; sur la route d'Aix à Nice, entre les riv. de Calamine et d'Issole; située agréabl. et entourée de mont., dans un terrain très-fert. en oranges, vins, etc.: 6,000 hab. Comm. de fruits, prunes et pruneaux fort estimés, vins, eaux-de-vie, liq., huile d'olives, bougies; fabr. de linge damassé, imprim., libr., tannerie, chapellerie. Foire de 8 j., le 25 avril: toutes marchandises. Patrie du peintre Parocel et du P. Lebrun. A 9 l. S. O. de Draguignan, 206 S. S. E. de Paris.

BRIGNON, *Lédignan*, Gard (Languedoc).

— (le), *Le Puy*, Hte.-Loire (Velay).

—, *Doué*, Maine-et-Loire (Anjou).

* **BRIGNONIA**, Brignoles.

BRIGOTERIE (la), *Angerville*, Seine-et-Oise (Hurepoix).

BRIGUEIL-L'AÎNÉ, *St.-Junien* (*Haute-Vienne*), Charente (Angoumois).

— le-Chantre, *Montmorillon*, Vienne (Poitou).

BRIHE (la), *Gimont*, Gers (Gascogne).

BRIHUEGA, pet. v. de la Nouv.-Castille (Espagne), sur la Tajuna. En 1770, Vendôme y prit le général Stanhope et 5,000 Anglais avant la bataille de Villa-Viciosa. A 13 l. E. N. E. de Madrid.

BRIIS-SOUS-FORGES, vill. du Hurepoix (Seine-et-Oise), arr. de Rambouillet. Pop., y compris les ham. de *Launay-Marechaux*, *Chantecoq*, *le Coudrai*, le chât. de *Bligny* et plus. habitat. isol., env. 700 h. Grains, vignes et bois; donjon et tour, restes de l'anc. chât. où fut élevée Anne de Boulen: maison dite *le Pavillon*. A 7 l. et dem. S. O. de Paris, 1 l. S. E. de *Limours*.

* **BRILESSUS**, mont. de l'Attique (*Livadie*), fait auj. part. des monts *Elatée*.

BRILIMEC (île), *Concarneau*, Finistère (Bretag.).

BRILLAC, *Confolens*, Charente (Poitou).

BRILLANNE (la), *Forcalquier*, B.-Alpes (Prov.).

BRILLAT, *Orgelet*, Jura (Fr.-Comté).

BRILLE (la). Voy. BRIELLE.

BRILLECOURT, *Arcis-sur-Aube*, Aube (Champ.).

BRILLENAST, *Valognes*, Manche (Norm.).

* **BRILLINDUNUM**, Burlington.

BRILON, pet. v. du cerc. d'Arnsberg (Prusse), à 11 l. O. de Cassel.

BRILLON, *Bar-le-Duc*, Meuse (Barrois).

—, *St.-Amand-les-Eaux*, Nord (Flandre).

BRILLOUET, *Ste.-Hermine*, Vendée (Poitou).

BRIMBORION, mais. de camp., anc. fief (Seine-et-Oise). Voy. SÈVRES.

BRIMEUX, *Montreuil-sur-Mer*, Pas-de-Calais (Picardie).

BRIMONT, *Agen*, Lot-et-Garonne (Agénois).

—, *Reims*, Marne (Champ.).

BRIN, b. du gr.-d. de Posen (Prusse).

— (Basse), *Nancy*, Meurthe (Lorr.).

BRINAY, *Vierzon*, Cher (Berry).

—, *Moulins-en-Gilbert*, Nièvre (Nivernais).

BRINCHES, anc. fief (Seine-et-Marne). Voy. VILLE-MAREUIL.

BRINCKHEIM, *Huningue*, H.-Rhin (Alsace).

BRINDAS, *Lyon*, Rhône (Lyonnais).

BRINDÈS ou **BRINDISI**, *Brundusium*, anc. v. de la terre d'Otrante (roy. de Naples), sur le g. de Venise, archevêché et forteresse; p. autref. vaste et sûr, gâté par les Vénitiens. Oliv. en gr. nombre au territ. Pop. jadis immense, auj. réduite à 6,000 hab. A 13 l. N. E. de Tarente, 15 N. O. d'Otrante, 65 E. de Naples. Voy. BRUNDUSIUM.

BRINDLE, b. du c. de Lancastre (Angl.).

BRINGOLO, *Châtelaudren*, Côtes-du-Nord (Bret.).

* **BRINIATES**. Voy. FRINIATES.

BRINJA, v. du Baglana (Ind.); à 4 l. N. N. O. de Narsuk.

BRINJAM, v. du Travancore (Ind.); à 9 l. O. de Travancore.

BRINN ou **BRUNN**, *Bruna*, v. très-forte, cap. de la Moravie (emp. d'Autr.), ch.-l. de cerc. près du confl. de la Schwartschawa et de la Switawa; acad., siége du gouv. de la prov.: 22,600 hab. Fabr. de draps fins; lins, soies, cuirs, chapeaux. Comm. consid. Château de Spigelberg, sur une hauteur., hors la ville. Prise par les Français en 1805 et en 1809. A 12 l. S. O. d'Olmutz, 25 N. de Vienne. — Au cerc. de Brinn, manufact. et troupeaux en grand nombre; lin, blé, vin, etc. Étend., 176 l. carr.; pop., 304,700 hab.

BRINNIGHOF, *Altkirch*, H.-Rhin (Alsace).

BRINNITZ, pet. riv. de Silésie.

BRINON-L'ARCHEVÊQUE, jol. pet. v. de Bourgogne (Yonne), sur l'Armançon; ch.-l. de cant., bur. de p., route de Joigny à Troyes. Comm. de bois flotté, charbon, grains, toiles; tanneries: 2,500 hab. Arr. et à 4 l. O. de Joigny, 39 l. S. E. de Paris.

BRINON-LES-ALLÉMANDS, ch.-l. de cant.; arr. et à 5 l. S. de Clamecy, 3 l. de *Varzy*, Nièvre (Nivernais); sur le Beuvron.

BRINON-SUR-SAUDRE, *Aubigny*, Cher (Berry).

BRINQUIERS-DE-COMPS, *Rodez*, Aveiron (Rouergue).

BRIN-SUR-SEILLE, *Nancy*, Meurthe (Lorr.).

BRINZHEIM, *Saverne*, B.-Rhin (Alsace).

* **BRIOCUM**, Saint-Brieux.

BRIOLA, *Castelnaudary*, Aude (H.-Lang.).

BRIOLAY, ch.-l. de cant.; arr. et à 7 l. E. S. de Ségré, 2 l. d'*Angers*, Maine-et-Loire (Anjou).

BRIOLET, *Marmande*, Lot-et-Gar. (Agénois).

BRIOLS, *St.-Affrique*, Aveiron (Rouergue).

BRION, *Levroux*, Indre (Berry).

—, *St.-Marcellin*, Isère (Dauphiné).

—, *St.-Chély*, Lozère (Gévaudan).

—, *Beaufort*, Maine-et-Loire (Anjou).

—, *Autun*, Saône-et-Loire (Bourg).

—, *Thouars*, Deux-Sèvres (Poitou).

—, *Vivonne*, Vienne (Poitou).

—, *Joigny*, Yonne (Champ.).

BRION, une des îles de la Madelaine, dans le g. St.-Laurent. Lat. N. 47. 51. l. O. 63. 25.

BRIONE (la), *Guéret*, Creuse (Hte.-Marche).

BRIONES, pet. v. de la prov. de Burgos (Esp.), sur l'Ébre; à 3 l. N. E. de Calzadal.

BRIONI, trois pet. îles de la mer Adr., côte d'Istrie, à 2 l. E. de Pola: à l'Autr. Lat. N. 45. 3. l. E. 11. 33.

BRIONNE, *Briona*, pet. v. de Norm. (Eure), sur la Rille, jadis très-forte; ch.-l. de cant.; rel. et bur. de p., route de Rouen à Caen. Comm. de grains; filat. de laine et coton; fabr. d'huiles et de draps: 1,600 hab. Arrond. et à 5 l. E. de Pont-Audemer, 36 l. O. de Paris.

BRIONNE, *Bonnetable*, Sarthe (Maine).

BRIONNÈS, *Espalion*, Aveiron (Rouergue).

BRION-SUR-OURCE, *Châtillon-sur-Seine*, Côte-d'Or (Bourg.).

BRIORD, *Belley*, Aisne (Bugey). Anc. comté. Chât. sur un roc: Charles-le Chauve y mourut empoisonné, dit-on, par son médecin.

Digitized by Google

BRIOSSE, *Ste.-Marie-aux-Mines*, Haut-Rhin (Alsace).

BRIOT, *Péronne*, Somme (Pic.).

— la-Ville, *Grandvilliers*, Oise (Beauvoisis).

BRIOU, *Beaugency* (*Loiret*), Loir-et-Cher (Orléanais).

—, ch.-l. de cant.; arr. et à 3 l. S. O. de *Melle*, Deux-Sèvres (Poitou), sur la Boutonne.

BRIOUDE, *Brivas*, v. de la B.-Auvergne (Haute-Loire), sur l'Allier qui la divise en vieille et en nouvelle, et que l'on traverse sur un pont d'une seule arche de 170 pi., ouvrage des Romains; chef-lieu de sous-préfect., d'arrondissement et de canton, tribun. de prem. inst. et de comm., pet. sémin. du diocèse du Puy, coll. communal; soc. d'agric., biblioth.; rel. et bur. de poste, route du Puy à Clermont. Fabr. de toile et draps, filat. de coton; imprim., papeterie, tannerie : 5,500 hab. A 4 l. N. O. du Puy, 112 S. S. E. de Paris. Carr. de marbre, mine de charbon de terre au territ.

BRIOUX, *Villequiers*, Cher (Berry).

BRIOUZE, ch.-l. de canton; arr. et à 7 l. O. d'*Argentan*, Orne (B.-Norm.).

* BRIOVERA, St.-Lô.

BRIOZ, *Lons-le-Saulnier*, Jura (Fr.-Comté).

BRIQUEBEC, ch.-l. de cant.; arr. et à 3 l. O. de *Valognes*, Manche (Norm.). Mines de cuivre.

BRIQUEDOST, *Cherbourg*, Manche (Norm.).

BRIQUEMAULT, *Châtillon-sur-Loing*, Loiret (Gatinais).

BRIQUEMÉNIL, *Picquigny*, Somme (Pic.).

BRIQUENAY, *Buzancy*, Ardennes (Champ.). Fabr. de toiles ouvrées.

BRIQUERAS, b. du Piémont, renommé par ses vins; à 2 l. S. de Pignerol.

BRIQUESARD, *Rambouillet*, Seine-et-Oise (Ile-de-France).

BRIQUETERIE (la), Seine-et-Oise. Voy. RIS.

BRIQUETIÈRE (la), *Nonant*, Orne (Norm.).

BRIQUEVILLE, *Bayeux*, Calvados (Norm.).

— la-Blouette, *Coutances*, Manche (Norm.).

— les-Salines, *id.* id.

BRIS, pet. v. du distr. du Maine (Ét.-Unis); à 16 l. N. E. de Portland.

BRIS (St.-), b. de la Bourgogne (Yonne), rel. et bur. de p., route de Paris à Lyon. Pop. 2,000 hab. : comm. de vins. A 2 l. S. E. d'Auxerre, 44 S. E. de Paris.

BRISACH (le Neuf), jol. et forte v. d'Alsace (Haut-Rhin), bâtie par Louis XIV, et fortif. par Vauban, vis-à-vis du Vieux-Brisach, près de la rive occ. du Rhin; ch.-l. de cant., rel. et bur. de p., route de Strasbourg à Huningue. Pop. 1,700 hab. A 3 l. O. de Colmar, 12 S. de Strasbourg, 123 E. de Paris. Le canal de *Monsieur* traverse les glacis des fortif., et y forme une espèce de port.

BRISACH ou BREISACH (le Vieux), *Brisacus*, v. du gr.-d. de Bade, autref. cap. du Brisgaw et impér., sur la rive or. du Rhin. Forts rasés en 1741; a beaucoup souffert dans les dernières guerres. Pop. 2,400 h. A 10 l. N. de Bâle, 12 S. de Strasbourg.

BRISAGO, v. du cant. du Tésin (Suisse), sur le lac Majeur; à 2 l. S. de Locarno.

BRISAU, v. de Moravie, à 12 l. d'Olmutz.

BRISBANE, riv. de la nouv. Galles.

* BRISCIA, Bresse.

BRISCOUS, *Bayonne*, B.-Pyrén. (Labour).

BRISGAU ou BRISGAW (le), *Brisgoia*, *Brisigavia*, anc. landgraviat, dans la partie S. de la Souabe, sur le bord or. du Rhin, qui le sépare de l'Alsace; réuni au gr.-d. de Bade depuis 1810; forme les cerc. de la Wiesen, de la Treisam et de la Kinzig. Pays mont., abondant en bestiaux, blé, vins, fruits, chanvre et bois; beaucoup d'agates. Fribourg, capitale.

* BRISGOIA ou BRISIGAVIA, le Brisgaw.

BRISICH (le Haut *et* le Bas), deux vill. du gr.-d. du B.-Rhin (Prusse); à 6 l. N. O. de Coblentz.

BRISIGHELLA, pet. v. de la Romagne (Ét.-de-l'Égl.); commerce en soie.

BRISLINGTON, b. du c. de Sommerset (Angl.).

BRISON (la Tour de), *l'Argentière*, Ardèche (Vivarais).

BRISSAC, *Bracum-Saccum*, pet. v. d'Anjou (Maine-et-Loire), sur la Laubence, bur. de p., route de Paris à Nantes. Anc. duché; 700 hab. : comm. de blé et de soie. Bataille mémorable aux envir., entre Geoffroi-le-Barbu et Foulques-Rechin, en 1067. A 4 l. S. E. d'Angers, 79 S. O. de Paris.

BRISSAC, *Ganges*, Hérault (Lang.). Papeterie.

BRISSARTHE, *Châteauneuf*, Maine-et-Loire (Anjou).

BRISSAY, *La Fère*, Aisne (Pic.).

* BRISSELLÆ, Bresle.

BRISSIÈRE (la), *Houdan*, Seine-et-Oise (Ile-de-France).

BRISSON (St.-), *Gien*, Loiret (Berry). Ancien marquisat. Château fort sur une hauteur.

— (St.-), *Chaulieu* (*Côte-d'Or*), Nièvre (Nivernais). Commerce de bois.

BRISSY, *La Fère*, Aisne (Picardie). Comm. de fil et chanvre.

BRISTOL, *Bristolium*, v. marit. et épisc. d'Angl., ch.-l. du c. de Sommerset, au confl. de la Frome et de l'Avon, et à 3 l. de l'emb. de cette dernière dans la Saverne; la plus riche et la plus commerç. après Londres. Edif. remarq. : la Bourse et les salons du commerce, construits en 1810, l'égl. Ste.-Marie de Radcliff; la cathédrale. Foires célèb., eaux miner. : 96,453 hab. Port assez profond pour permettre aux vaisseaux de toute dimension de remonter jusqu'aux quais : chant. de construction; fonderies de canon; fabr. de toiles à voiles, dentelles, étoffes de soie et de coton; manuf. de blanc de plomb, raffin. de sucre; prépar. de térébenthine, soufre, vitriol; porcelaine. Patrie de Sébastien Chabot : deux dép. au parlement. A 4 l. O. N. O. de Bath, 32 O. de Londres. — Canal de), *Sabrinæ-Æstuarium*, part. de l'Océ.-Atl., entre la côte S. de la princ. de Galles (Angl.), et les c. de Sommerset, de Devon et de Cornouailles; reçoit la Saverne.

BRISTOL, v. du Rhode-Island (Ét.-Unis), sur la baie et ch.-l. du c. de même nom. Air pur, p. commode : 3,000 hab. Env. très-fert. A 5 l. N. de New-Port. — V. de la Pensylvanie (Ét.-Unis), dans le c. de Bucks, sur la Delaware. A 6 l. N. N. E. de Philadelphie. — V. du Connecticut, dans le c. et à 6 l. O. de Hartford. — Autre dans le c. d'Addison (État de Vermont). — (Nouv.), v. marit. du distr. du Maine (Ét.-Unis).

BRISTOL, baie consid., dans l'Océ.-Pacif., sur la côte occ. de l'Amér. sept.; s'étend depuis le cap Newnham jusqu'à la péninsule d'Alaska. — Rivière qui a son embouch à la baie de Bristol.

BRIT, riv. d'Angl.; emb. dans la mer, à 1 l. S. de Bridport.

BRITAIN (Great). Voy. BRETAGNE (Grande).

* BRITANNIA, GRANDE-BRETAGNE, ALBION, île de l'Océan, la plus gr. que les Anciens connussent au N. O. de la Gaule; habitée du temps de César, par des colonies Belges; pays couvert, à cette époque, de grandes forêts, peu de civilisation : divisée par les Romains en *Bretagne romaine*, au S. (auj. l'*Angl.*), et en *Bretagne barbare* ou *Calédonie*, au N. (l'*Écosse*); ces deux part. séparées l'une de l'autre par une muraille et des retranchements, ouvr. des empe-

Digitized by Google

reurs Adrien et Sévère. Les Romains firent de leurs posses., dans ce pays, cinq prov. : *Britannia prima* à l'E., *Britannia secunda* à l'O., *Flavia Cæsariensis* et *Cæsariensis magna* dans l'intér., *Valentiana* au N.

* **BRITANNI, BRITONES, BRETONS**, pp. presque sauvages, hab. des îles Britanniques, lorsque César y pénétra ; d'orig. celtique, à moitié nus, féroces, intrépides, vivant dans des cabanes au milieu des forêts ; se rapprochant des Gaulois par le langage, la religion et les usages : opposèrent aux légions une vigoureuse résistance.

* **BRITANNI**, petit peuple de la Gaule, sur la côte de l'Océan, dans la 2e Belgique, vers l'emb. de la Samara. Territoire au département de la *Somme*.

* **BRITANNIQUE** (Océan), partie de l'Oc. au S. de la Grande-Bretagne ; aujourd'hui la *Manche*.

* **BRITANNIQUES** (îles), on comprend sous ce nom l'Angleterre, l'Écosse et l'Irlande. Voy. GRANDE-BRETAGNE. Du temps des Romains, les grandes étaient Britannia et Hibernia (l'*Anglet.* et l'*Irl.*) ; les pet., Vectis (*Wight*), les Cassiterides (*Sorlingues*), les Ebudes (*Hébrides*), les Orcades, les Emodes (îles de *Schetland*), etc.

BRITFORD, b. du c. de Wilts (Angl.).

* **BRITOLIUM**, Breteuil.

* **BRITONES.** Voy. BRITANNI.

BRITTEN, île de la mer Glaciale, près de la côte S. O. de la Nouvelle-Zemble. Lat. N. 71. 6. long. E. 52. 55.

BRITVIN, île de la mer Glaciale. Lat. N. 70. 30. l. E. 51.

* **BRIVA** ou **BRIGA**, *Pont*, chez les Celtes : beauc. de noms de lieux sont composés de ce mot.

* **BRIVA-CURETIA**, v. de la Gaule, chez les Lemovides ; auj. *Brives-la-Gaillarde*.

* **BRIVADURUM**, Briare.

* **BRIVA-ISARÆ**, b. de la Gaule, chez les Veliocasses, sur l'Isara ; auj. *Pontoise*.

* **BRIVAS**, b. de la Gaule, chez les Arverni, sur l'Elaver ; auj. la *vieille Brioude*, à une dem. l. de la nouvelle (Haute-Loire).

* **BRIVATES** (*portus*) ; il est presque démontré auj. que cette v., que l'on supposait avoir occupé l'emplacement de *Brest*, se trouvait près de l'emb. de l'Herius, entre les Namnetes et les Veneti, dans la partie S. E. du département du Morbihan.

BRIVES, *Issoudun*, Indre (Limousin) ; près du Théol. Mines de fer.

—, *Le Puy*, H.-Loire (Velay).

BRIVES-LA-GAILLARDE ou **BRIVE**, *Briva-Curetia*, jol. et anc. v. du Limousin (Corrèze), ainsi nommée de sa situat. dans une plaine charm. et fert., près de la Corrèze ; chef.-l. de s.-préf., d'arr. et de cant., trib. de prem. inst., coll. communal, soc. d'agric., biblioth. hôpital ; rel. et bur. de p., route de Paris à Toulouse : 5,800 hab. Fab. de bougies ; manuf. de mouchoirs de soie, façon d'Ang., mousselines, gazes etc. ; filat. de coton ; forges. Comm. en vins, eaux-de-vie, marrons, dindes, truffes, châtaignes, huile de noix. Imprim., libr. Vallée prof. au voisin., où l'on voit les grottes de l'*Amouroux*, une des curiosités du pays. Patrie de Jean de Selve et du cardinal Dubois. Foires, de 3 j. le 13 juin : bestiaux de toute espèce ; d'un j. le 17 janv. : porcs gras. A 6 l. S. S. O. de Tulle, 118 S. de Paris.

BRIVES-CASTEL, *Grizolles*, Tarn-et-Gar. (Lang.).

— sur-Charente, *Pons*, Char.-Infér. (Saintonge).

BRIVESAC, *Tulle*, Corrèze (Limousin).

BRIVIESCA, v. d'Esp., prov. et à 6 l. de Burgos.

* **BRIVODURUS ET BRIVODURUM**, Briare.

BRIX, *Valogne*, Manche (Norm.).

BRIX (St.-), *Aulnay*, Char.-Infér. (Saintonge).

BRIX, ARUEX, MOST ou GUENIN, v. du cerc. de Saatz (Bohême), sur la Bila. Acad. : 2,306 hab. A 14 l. N. N. O. de Prague.

* **BRIXELLUM**, v. de la Gaule Cisalpine, chez les Anamani (Ital.), à l'emb. de la Parma dans le Pô. L'empereur Othon s'y donna la mort, après la défaite de son armée à Bedriacum ; auj. *Bersello*.

BRIXEN, *Brixinium*, v. épisc. du Tyrol (emp. d'Autr.), cerc. d'Eisack, dans un territ. fert. en excell. vins rouges. Quatre foires annuelles : 4,000 h. A 16 l. N. de Trente.

BRIXENSTADT, pet. v. de Bav. ; à 6 l. N. E. de Wurtzbourg.

* **BRIXENTES**, pp. de la Rhétie, qui a laissé son nom à la v. de *Brixen*.

BRIXEY, *Vaucouleurs*, Meuse (Lorr.).

BRIXHAM, pet. v. marit. du c. de Devon (Angl.) ; lieu de débarq. de Guillaume, prince d'Orange, en 1688.

* **BRIXIA**, v. cons. de la Gaule Cisalp., cap. des Cenomani, au N. E. de Crémone (Ital.) ; auj. *Brescia*, roy. Lomb.-Vénit.

* **BRIXINIUM**, Brixen.

BRIZAY, *l'Ile-Bouchard*, Indre-et-Loire (Touraine).

—, *Poitiers*, Vienne (Poitou).

BRIZEAUX, *Ste.-Menehould* (*Marne*), Meuse (Champagne).

BRIZEMBOURG, *St.-Jean-d'Angely*, Charente-Inférieure (Saintonge).

BRIZI. Voy. CHÉRAIN.

BRO, riv. de la Prusse occ. ; emb. à la Vistule, près de Culm.

BROACH, distr. de l'Ind. (Guzerate), près du go. de Cambaie ; aux Angl. depuis l'année 1803. Riv. princip., le Narbuddah. Entre les 21e et 23e deg. de lat. N. — (*Barygaza*), v. cap. du distr. du même nom, sur le Narbuddah, à 9 l. de la mer. Lat. N. 21. 41. l. E. 70. 46.

BROADALBIN, c. des Et.-Un., Et. de New-York. 2,500 hab.

BROAD-CREEK, nom de trois riv. des Et.-Unis, l'une dans la Carol. sept., l'autre dans le Maryland, la 3e dans l'Et. de Delaware.

BROAD-KILL, riv. du Delaware (Et.-Unis) ; emb. à la baie de Delaware.

BROAD-KILN, c. des Et.-Un., Et. de Delaware. 2,800 hab.

BROAD-HAVEN, baie sur la côte occ. d'Irlande.

BROAD-RIVER (*large riv.*), bras de mer sur la côte or. de l'Amér. sept. ; s'étend le long du rivage O. et N. O. de l'île de Port-Royal, sur la côte de la Carol. mérid. — Riv. de la Carol. mérid. (Etats-Unis). — Riv. de la Géorgie (Etats-Unis) ; emb. à la Savannah.

BROAD-STAIRS, vill. du c. de Kent (Angl.), dans l'île de Thanet ; à 1 l. N. de Ramsgate. Bains de mer.

BROAD-TENESSÉE, gr. riv. de l'Amér. sept. ; so. dans la Carol. sept. ; arrose le Cumberland.

BROAD-WATER, riv. du Cumberland (Angl.) — Vill. du c. de Sussex, à 20 l. S. de Londres.

* **BROAGIUM**, Le Brouage.

BROAL-ALBIN, pet. pays sauvage, au c. de Perth (Ecosse) ; excell. pâturages.

BROATCH. Voy. BROACH.

* **BROBURGUS**, Bourbourg.

BROC, *Le Lude* (*Sarthe*), Maine-et-Loire (Anjou).

— (le), *Issoire*, Puy-de-Dôme (Auvergne).

— (le), *Vence*, Var (Provence).

BROCA (le), *Roquefort*, Landes (Gascogne).

BROCAS, *Mont-de-Marsan*, id.

Digitized by Google

BROCDORF, vill. du Holstein (Dan)., avec un port sur l'Elbe. A 2 l. de Gluckstadt.

BROCHON, *La Baraque*, Côte-d'Or (Bourgogne).

BROCKHAUSEN, b. dans le ci-dev. d. de Berg.; salines (Prusse).

* **BROCOMAGUS**, v. de la Gaule, cap. des Triboci, jadis consid.; auj. le vill. de *Brumath*, à 4 l. N. de Strasbourg (B.-Rhin).

BROCOTTE, *Croissanville*, Calvados (Picard.).

BROCOURT, *Clermont-en-Argonne*, Meuse (Champagne).

—, *Aumale* (*Seine-Infér.*), Somme (Normandie).

BROD ou BRODT, *Broda*, pet. et jolie v. de l'Esclavonie (emp. d'Autr.), sur la Save. A 39 l. O. de Belgrade.

BROD (*Teutsch* et *Bohmsch*), deux v. de Bohême : l'une au cerc. et à 3 l. N. O. de Caurzim, l'autre au cerc. et à 8 l. S. de Czaslaw.

BROD (*Ungarisch*), v. et chât. de la princip. de Kaunitz (Moravie), sur l'Olschawa. Eaux minérales : 3,000 habit. A 3 l. E. de Hradish.

* **BRODA-GERMANICA**, Teutsch-Brod.

BRODECZ, pet. v. du cerc. de Bunzlau (Bohême), sur l'Iser; à 2 l. S. de Jung-Bunzlau.

BRODERA, v. du Guzerate (Ind.), distr. de Champonir, résid. d'un chef de Mahrattes. Belles toiles; indigo et laque. Lat. N. 22. 13. long. E. 71. 4.

BRODERIES (les), *Trappes*, Seine-et-Oise (Ile-de-France).

BRODI, v. de la Gallicie autr., dans l'anc. palatinat de Lemberg, très-commerc. : 15,000 hab. dont 13,000 Juifs. A 12 l. S. de Lucko.

BRODZIEC, pet. v. du gouv. de Minsk (Russie), sur la Bérézina; à 16 l. E. de Minsk.

BROECHEM, c. de la prov. d'Anvers (Belg.); à 1 l. de Santhoven, et 2 l. 3 q. d'Anvers. 1,609 hab.

BROEK ou BROCK, un des mieux bâtis et des plus riches vill de la Nord-Holl., vrai modèle de propreté; rues en briques, pavées par compartiments remplis de cailloux et de coquillages; point de voitures. Dans chaque maison une porte dite *des Noces et de la Mort*, par où les époux ne passent que deux fois en leur vie, le jour de leur mariage et celui de leur enterrement. Comm. de grains et de bestiaux : 800 hab. A 2 l. N. d'Alkmaer.

BROEKHEM, c. de la prov. de Limbourg (Belg.); à 1 dem. l. de Looz, et 3 l. et dem. de Hasselt. 224 h.

BROEKHUIS-AYEN ET BROEKHUIZENVORST, c. de la prov. de Limbourg (Belg.); à 3 l. de Hoorst, et 6 l. un q. de Ruremonde. 871 hab.

BROEK-SITTARD, c. de la prov. de Limbourg (Belg.); à 4 l. de Maestricht. 637 hab.

BROGLIE, b. de Norm. (Eure), ch.-l. de cant., rel. et bur. de p., route d'Alençon à Rouen. Papeterie et fab. d'étoffes. Arr. et à 2 l. S. O. de Bernay, 39 O. de Paris.

BROGLIO, pet. v. du c. et à 5 l. N. E. de Nice (Etats-Sardes).

BROGNARD, *Montbelliard*, Doubs (Franche-Comté).

BROGNON, *Aubenton* (Aisne), Ardennes (Picardie). —, *Dijon*, Côte-d'Or (Bourg.).

BROHOLM, pet. v. de l'île de Fionie (Dan.).

BROICH, deux b. du gr.-d. du Bas-Rhin (Prusse), un sur la Roer, à 1 l. N. O. de Juliers; mines de charbon : l'autre à 1 l. et dem. d'Eschweiler, fabr. de clous.

BROIE. Voy. **BROYE.**

BROIN, *Seurre*, Côte-d'Or (Bourgogne).

— (St.-), *Gray*, Haute-Saône (Fr.-Comté).

— le-Bois (St.-), *Langres*, Haute-Marne (Champ.).

— les-Fosses (St-), *id.* id.

BROIN les-Lucey (St.-), *Aignay*, Côte-d'Or (Bourgogne).

— les-Roches (St.-), *id.* id.

BROINDON, *La Baraque*, Côte-d'Or (Bourgogne).

BROISSIAT, *St.-Amour*, Jura (Fr.-Comté).

BROITZCHIA, v. forte du Mogolistan (roy. de Carnate).

BROK, pet. v. de Pologne, sur le Bug; à 16 l. E. S. E. de Varsovie.

BROKEN-BAY, baie consid. sur la côte orient. de la Nouv.-Hollande; à l'emb. de la riv. de Hawkesbury.

BROKEN-ISLAND, groupe d'îles dans le g. du Bengale près la côte d'Arracan. Lat. N. 19. 38. l. E. 90. 36. — Ile dans la baie du Bengale, près la côte du roy. d'Ava. Lat. N. 16. 30 l. E. 92. 8. — Autre dans une baie de la côte sept. de la Nouv.-Guinée. Lat. S. 2. 52. l. E. 132. 52.

BROLADRE (St.-), *Dol*, Ille-et-Vilaine (Bretagne).

BROLO, b. d'Aragon (Esp.); à 9 l. E. de Jaca.

BROMBERG (en polonais *Bidgosz*), pet. v. très-commerç. du d. de Posen (Prusse), sur la Brahé, ch.-l. de cerc.; avec une chambre d'Etat, un trib. de justice et un coll. Pop. 6,000 habit., la plupart protestants. Canal du même nom, joignant la Netze, la Sprée et la Brahé à l'Elbe. Gants, toile, draps, chapeaux; rouge de toilette. L'électeur de Brandebourg y fut reconnu duc de la Prusse or. par un traité fait avec les Polonais en 1657. A 12 l. N. O. de Thorn. Lat. N. 53. 17. l. E. 13. 38.

BROMBOS, *Grandvilliers*, Oise (Beauvoisis).

BROME, b. de la princip. de Lunebourg (Hanovre), sur l'Ohre; à 12 l. E. de Zell. — Lac de 3 l. de tour, dans le Bas-Canada.

BROMEILLES, *Pithiviers*, Loiret (Gatinais).

BROMES, *Riez*, B.-Alpes (Provence).

BROMLEY, pet. v. du c. de Kent (Angl.); à 3 l. de Londres. Eaux minér. : 3,000 hab. — *Abbots*, b. d'Angl., au. c. et à 2 l. de Strafford. — (Iles de), chaine de pet. îles (mer des Indes), à l'entrée du g. de Carpentaria. Lat. S. 11. 52. l. E. 134. 13.

BROMMAT, *Mur-de-Barres*, Aveiron (Rouergue).

BROMMÉ, *id.* id.

BROMONT, *Longuion*, Moselle (Barrois).

— *Clermont-Ferrand*, Puy-de-Dôme (Auvergne).

BROMSEBRO, v. du Smaland (Suède).

BROMSGROVE, v. d'Anglet., c. et à 4 l. de Worcester. Fabr. de toiles, draps et dentelles. 3,000 hab.

BROMWICK, pet. v. du c. de Strafford (Angl.) à 44 l. N. N. O. de Londres.

BROMYARD, pet. v. du c. d'Hereford (Angl.); à 45 l. N. O. de Londres.

BRON, rel. de p., *Lyon* (*Rhône*), Isère (Lyonnais). —, pet. v., Eure-et-Loir (Beauce) : 1,400 hab.

BRONCHORST, pet. v. du c. de Zutphen (Holl.), sur l'Yssel; à 1 l. S. de Zutphen.

BRONCOURT, *Le Fay-Billot*, Hte.-Marne (Champagne).

BRONDDRAGEN, pet. île du Dan., dans la mer Baltique. Lat. N. 54. 57. l. E. 9. 7.

BRONDOLO, pet. v. marit. du roy. Lomb.-Vénit; à 4 l. S. de Venise.

BRONI, v. du Piémont : 2,900 hab. A 4 l. de Pavie.

BRONITZKOI, v. de Russie; gouv. et à 9 l. S. E. de Novogorod.

* **BRONIUM**, Braine-l'Alleud.

BRONN (Nider et Ober). Voy. **BRUNN.**

BRONNIKOV ou BRONOIKOV, v. du gouv. de Tobolsk (Sibérie); à 1 l. N. de Sibir.

BRONNITZI, pet. v. de Russie, gouv. et à 5 l. S. E. de Moscou; sur la Moskova.

Digitized by Google

BRONTE OU BRONTI, pet. v. du Val-di-Demona (Sicile), près du mont Etna.

BRONVAUX, *Briey*, Moselle (Barrois).

BROOK-COBHAM (*Ile-de-Marbre*), pet. île de la baie d'Hudson, ordinairem. couverte de neige. Lat. N. 63.

BROOKFIELD, v. du c. de Worcester (Etats-Unis); à 21 l. O. de Boston. 3,000 hab.

BROOKHAVEN, v. de Long-Island (Et.-Unis); à 22 l. E. de New-York.

BROOKKEN, la plus haute mont. du Hartzwald, dans la princip. de Grubenhagen (Hanovre).

BROOKLYN, v. des Et. Unis, dans le New-York, à la pointe O. de Long-Island. — Autre du Massachusetts, dans le c. de Norfolk.

BROONS, pet. v. de Bretagne (Côtes-du Nord), ch.-l. de cant., rel. et bur. de p., 2,000 habit. Arr. et à 6 l. S. O. de Dinan, 99 l. O. de Paris.

BROONS-SUR-VILAINE, *Vitré*, Ille-et-Vilaine (Bret.). Patrie de Bertrand Duguesclin.

BROOS, pet. v. de la Transylvanie, avec un chât. 3,200 hab. Au S. O. de Weissembourg.

BROQUE (la), *Raon*, Vosges (Lorraine).

BROQUÈRE (la), *Montrejeau*, Haute-Garonne (Comminge).

BROQUIER, *Grandvilliers*, Oise (Beauvoisis).

BROQUIÈS, *St.-Affrique*, Aveiron (Rouergue); sur le Tarn.

BRORA, lac, riv. et p. du c. de Sutherland, sur la côte S. E. de l'Ecosse.

BROSCLEY, v. du c. de Salop (Angl.); à 52 l. N. O. de Londres.

BROSSAC, ch.-l. de cant.; arr. et à 5 l. S. O. d'Angoulême, 3 l. de *La Grauile*, Charente (Saintonge).

BROSSASCO, v. commerç. du Piémont, dans le marquisat de Saluces : 2,300 habit. Filat. de soie, fabr. de draps.

BROSSAY, *Doué*, Maine-et Loire (Anjou).

BROSSE (la), *Malesherbes*, Loiret (Orléanais).

— , *Lagny*, Seine-et-Marne (Brie).

— (la), *Tournan*, id.

— (la), *Chevreuse*, Seine-et-Oise (Hurepoix).

— (la), *Dourdan*, Seine-et-Oise (Ile-de-Fr.).

— (la), *Limours*, id.

— (la), ham. (Seine-et-Oise). Voy. **BOIS-ROBERT.**

— (la), *St.-Germain-en-Laye*, Seine-et-Oise (Ile-de-France).

— Monceaux (la), *Montereau*, Seine-et-Marne (Gatinais).

BROSSENC, *Annonay*, Ardèche (Vivarais.).

BROSSES, *Vezelay*, Yonne (Nivernais).

BROSSETS (les), *Mantes*, Seine-et-Oise (Mantois).

BROSZ, v. de la Saxe, regardée autref. comme v. libre : 2,200 hab. Comm. de vins.

BROTERODE, b. de la Franconie; à 4 l. de Gotha.

BROTONNE (Forêt de), *Caudebec*, Seine-Inférieure (Normandie).

BROTTE, *Cintrey*, Hte.-Saône (Fr.-C.).

—, *Luxeuil*, id.

BROTTES, *Chaumont*, Hte.-Marne (Bassigny).

BROTZ, *Longny*, Orne (Perche).

BROTZINGEN, b. du cerc. de Pfinz et Ems (gr.-d. de Bade).

BROU, vill., *Bourg-en-Bresse*, Ain (Bresse). Anc. couvent d'Augustins, avec une église remar. par son architect. et les mausolées d'un duc et d'une duchesse de Savoie : auj. gr. séminaire du diocèse de Belley.

BROU, *Gannat*, Allier (Bourbonnais).

—, *Dun-le-Roi*, Cher (Berry).

BROU, *Braiacum*, b. de la Beauce (Eure-et-Loir), sur l'Osane; ch.-l. de cant., bur. de p., route de Chartres à Vendôme : 3,000 hab. Fabr. de serges et étamines. Arr. et à 4 l. N. O. de Châteaudun, 26 l. S. O. de Paris.

BROU OU VILLENEUVE-AUX-AULNES, vill. de l'Ile-de-F. (Seine-et-Marne), arr de Meaux : env. 160 h. Grains et bois; ancien *Château-de-Forêt*, démoli. Le village fut d'abord nommé *Villeneuve-aux-Anes*, à cause du grand nombre d'ânes qu'entretenaient pour leur service ou dont faisaient comm. les religieux trinitaires, qui y possédaient, au 13e siècle, un couvent appelé *Villeneuve* : son nom actuel lui vient d'une forêt voisine. *Brou* signifiant petit bois, dans le vieux langage. A 5 l. E. de Paris, 1 l. et dem. O. de *Lagny*.

BROUAGE (le), *Broagium*, jol. et forte v. de la Saintonge (Char.-Infér.), avec un hâvre. Salines les plus belles de France. A 6 l. de la Rochelle, 1 l. de *Marennes*.

BROUAINS OU BROUHAINS, *Sourdeval*, Manche (Normandie). Papeterie.

BROUARD, *Loches*, Indre-et-Loire (Touraine).

BROUAY, *Tilly-sur-Seule*, Calvados (Norm.).

BROUCA, v. et p. de Sicile (Val-di-Noto), sur la Broma, au S. de Catane.

BROUCH. Voy. **BIVER** et **BOEVANGE.**

BROUCHAUT, *Périgueux*, Dordogne (Périgord).

BROUCHY, *Ham*, Somme (Picardie).

BROUCK, *Thiouville*, Moselle (Lorraine).

BROUCKERQUE, *Bourbourg*, Nord (Flandre).

BROUCKOM. Voy. **BRUEKHEM.**

BROUDERDOF, *Sarrebourg*, Meurthe (Lorraine).

BROUE, *Marennes*, Charente-Infér. (Saintonge).

BROUÉ, vill. du pays-Chartrain (Eure-et-Loir), arr. de Dreux, rel. de p. Pop., y compris les hameaux de *Marolles*, *Becheray*, les chât. de *Badonville* et d'*Orvilliers*, env. 600 hab. Grains et bois; belles avenues conduisant au château de *Badonville*, gr. parc. A 15 l. O. de Paris, 2 l. S. O. de *Houdan* (Seine-et-Oise).

BROUELLES, *Cahors*, Lot (Quercy).

BROUENEJOULS, *Millau*, Aveiron (Rouergue).

BROUENNE, *Stenay*, Meuse (Lorraine).

BROUENNON, *Lesneven*, Finistère (Bretagne).

BROUESSY, *Chevreuse*, Seine-et-Oise (Hurepoix).

BROUGH, b. du Westmoreland (Angl.).

BROUGHAM, b. du Westmoreland (Angl.).

BROUGHTON, nom de plus. vill. d'Angl., dans le c. de Lancaster, un desquels possède une fabr. de gros draps. — (Archipel de), chaine consid. d'îles et de rochers, dans l'Oc.-Pacif., sur la côte occid. de l'Amérique sept. Lat. N. 50. 33. jusqu'au 51e. L. E. 230. 36. jusqu'au 231e. 20.

BROUIL (le), *Auch*, Gers (Armagnac).

BROUILLA, *Perpignan*, Pyr.-Orient. (Roussillon).

BROUILLET, *Fismes*, Marne (Champagne).

BROUILLETS, *Brezolles*, Eure-et-Loir (Perche).

BROUILLY, *Frévent*, Pas-de-Calais (Artois).

BROUKO, pet. roy. de l'Afr. occi., à l'E. du Bambouk, et à l'O. du Fouladou.

BROULOS, cap et lac de la côte d'Égypte.

BROUNITZI. Voy. **BRONNITZI.**

BROUQUEYRAN, *Bazas*, Gironde (Bazadois).

BROUSE. Voy. **BURSE.**

BROUSSANT (le), *Olioules*, Var (Provence).

BROUSSE (la), *St.-Affrique*, Aveiron (Rouergue).

— (la), *Vic-sur-Cère*, Cantal (Auvergne).

— (la), *St.-Jean-d'Angély*, Charente-Inférieure (Saintonge).

— (Haute), *Argentac*, Corrèze (Limousin).

—, *Auzance*, Creuse (Auvergne).

— (la), *Brioude*, Hte.-Loire (Auvergne).

—, *Ambert*, Puy-de-Dôme (Auvergne).

Digitized by Google

BROUSSE, *Castres*, Tarn (Languedoc). Comm. de fer et grains.

BROUSSES, *Carcassonne*, Aude (Bas-Languedoc).

— (les). *Pierre-Buffière*, Hte.-Vienne (Limousin).

BROUSSEVAL, *Vassy*, Hte.-Marne (Champ.). Forges et fourneau.

BROUSSEY-EN-BLOIS, *Void*, Meuse (Lorraine).

— en-Voivre, *St.-Mihiel*, Meuse (Barrois).

BROUSSY-LE-GRAND, *Fère-Champenoise*, Marne (Champagne).

— le-Petit, *Sézanne*, id.

BROUTIÈRES, *Joinville*, Haute-Marne (Champ.).

BROUTZI, v. de Sibérie; à 18 l. N. O. de Tomsk.

BROUVELIEURES, ch.-l. de cant.; arr. et à 4 l. S. O. de St.-Dié, une demi-l. de *Bruyères*, Vosges (Lorraine). Forges.

BROUVILLE, *Bacarat*, Meurthe (Lorraine).

—, *Dourdan*, Seine-et-Oise (Ile-de-Fr.)

BROUWEILLER, *Phalsbourg*, Meurthe (Lorraine).

BROUWERSHAVAN, jol. pet. v. de l'île de Schowen, en Zélande (Holl.); bon p., pêche abond. : 700 hab. A 3 l. S. O. de Helvoet-Sluys.

BROUX. Voy. BROU.

BROUY, pet. vill. de la Beauce (Seine-et-Oise), arr. d'Etampes; avec le ham. de *Fenneville*, env. 200 habitants. Terr. en labour. A 16 l. S. de Paris, 2 l. et dem. O. de Malesherbes (*Etampes*).

BROUZENAC, *Foix*, Ariège (Pays-de-Foix).

BROUZET, *Alais*, Gard (Bas-Languedoc).

—, *Sauve*, Gard (Languedoc).

BROUZILS (les), *Montaigu*, Vendée (Poitou).

BROVES, *Draguignan*, Var (Provence).

BROVILLE, *Evreux*, Eure (Normandie). Filature.

BROWNSBANK, banc de sable au S. de la Nouv.-Ecosse.

BROWNSVILLE, v. flor. des Et.-Unis, en Pensylvanie, sur la Monongahela. A 12 l. S. de Pittsbourg.

BROXEELE, *St.-Omer* (*Pas-de-Calais*), Nord (Artois).

BROYE, *Sezanne*, Marne (Champagne).

—, *Montdidier* (*Somme*), Oise (Picardie).

—, (la), *Hesdin*, Pas-de-Calais (Artois).

—, *Autun*, Saône-et-Loire (Bourgogne).

—, les-Loups, *Gray*, Hte.-Saône (Fr.-Comté).

— lès-Pesmes, *id.* id.

BROYLE, cap, p. de mer et établ. sur la côte occ. de l'île de Terre-Neuve (Amér. sept.); à 11 l. S. S. O. de la v. de Saint-Jean.

BROZAS, v. de l'Estram. (Esp.), au S. d'Alcantara.

BROZAU, pet. v. de la Bohême, cerc. de Leutméritz.

BROZE, *Gaillac*, Tarn (Languedoc).

BROZOLO, b. du Tyrol; à 3 l. et dem. de Bolzano.

BRU, *Rambervillier*, Vosges (Lorraine).

BRUADAN (Forêt de), *Romorantin*, Loir-et-Cher (Blaisois).

BRUAILLE, *Louhans*, Saône-et-Loire (Bresse Châlonnaise).

BRUANT, *Nuits*, Côte-d'Or (Bourgogne).

BRUAY, *Valenciennes*, Nord (Hainaut).

—, *Béthune*, Pas-de-Calais (Artois).

BRUC, *Redon*, Ille-et-Vilaine (Bretagne).

— (le), *Albi*, Tarn (H.-Languedoc).

BRUCA. Voy. BROUCA.

BRUCAMPS, *Flixecourt*, Somme (Picardie.)

BRUC-DE-GRIGNOLS, *Neuvic*, Dordogne (Périgord); sur l'Ille.

BRUCH, *Port-Sainte-Marie*, Lot-et-Garonne (Agénois).

BRUCHBERG, mont. du district de Magdebourg (Prusse); élévat. 2,667 pieds.

BRUCHEVILLE, *Carentan*, Manche (Normandie).

BRUCHHAUSEN, deux v. (l'anc. et la nouv.), à 2 l. l'une de l'autre, dans le c. du même nom (Hanovre).

* **BRUCHI**, pet. pp. de la Sarmatie d'Asie, au N. du Caucase; territ. auj. dans la *Circassie*.

* **BRUCHIUM**, quartier d'Alexandrie (Egypte) habité par les Chrétiens, et citadelle.

BRUCHSAL, v. du gr.-d. de Bade, sur la Salza, ch.-l. de distr. : 6,000 hab., salines. Vict. des Franç. sur les Autr. en 1794. A 2 l. S. E. de Philipsbourg.

BRUCK, jol. pet. v. du cant. d'Argovie (Suisse), sur l'Aar, ch.-l. de distr. Patr. de Zimmerman. A 15 l. N. E. d'Arau. — Autre au roy. de Wurtemberg; à 6 l. N. E. de Stuttgard. — Autre dans le d. de Saxe (Prusse); à 7 l. N. de Wittemberg. — Deux v. du roy. de Bav., une au cerc. de la Regen, à 6 l. N. N. E. de Ratisbonne; l'autre au cerc. de la Rezat, à 6 l. N. N. O. d'Anspach.

BRUCK (*sur l'Amper*), pet. v. du cerc. de l'Iser (Bav.); à 3 l. O. de Munich. — (*sur la Leytta*), v. de la B.-Autr.; à 7 l. E. S. E. de Vienne. — (*sur le Mur*), jol. pet. v. de la Hte.-Styrie (emp. d'Autr.), ch.-l. de cerc.; à 6 l. N. de Gratz. Gr. comm. de bestiaux.

BRUCK, *Boulay*, Moselle (Lorraine).

— (Nider), *Belfort*, H.-Rhin (Alsace).

— (Ober), *Belfort*, H.-Rhin (Alsace). Forges et fabr. de fer-blanc.

BRUCKBERG, vill. de Bav.; à 3 l. d'Anspach. Manuf. de porcelaine.

BRUCKEN, pet. v. du d. de Saxe (Prusse); à 2 l. S. O. de Sangeshausen, sur l'Helme. — Vill. du d. du B.-Rhin (Prusse); à 4 l. E. de Cologne.

BRUCKENAU, pet. v. du Bas-Mein (Bav.). Eaux minér. A 6 l. S. O. de Fulde.

BRUCOURT, *Dives*, Calvados (Normandie).

BRUCTÈRES, pp. qui occupaient les pays actuels de *Munster* et d'*Osnabruck*, entre le Rhin et l'Ems, dans la Germanie. Une part. d'entre eux vint s'établir plus au midi, sur le Rhin, dans un cant. d'où ils expulsèrent les Marses. On appela *petits Bructères*, ceux qui restèrent dans leurs anc. demeures.

BRUD, b. du d. de Mecklembourg-Schwerin.

BRUDINICK, pet. riv. de Silésie; emb. à l'Oder.

BRUE, *Barjols*, Var (Provence).

BRUEBACH, *Mulhausen*, Ht.-Rhin (Alsace).

BRUECKLEN, b. de Holl., sur le Zuyderzée; à 5 l. S. d'Amsterdam.

BRUEIL, vill. du Vexin (Seine-et-Oise), arrond. de Mantes, dans une vallée, sur le ruisseau de *Montiens* : env. 280 hab. Grains et bois; anc. chât. A 10 l. et dem. N. O. de Paris, 2 l. N. E. de *Mantes*.

BRUEJOULS, *Rodez*, Aveiron (Rouergue).

BRUEL (le), *Nant*, id. Fabr. de serges.

BRUÈRE, *Saint-Amand-Mont-Rond*, Cher (Bourbonnais).

— (la), *Château-du-Loir*, Sarthe (Maine).

— (la). Voy. BRUYÈRE.

BRUES, b. de la Galice (Esp.); à 10 l. S. O. de Santiago.

BRUFFIÈRE (la), *Montaigu*, Vendée (Poitou).

* **BRUGÆ**, Bruges.

BRUGAIROLLES, *Limoux*, Aude (Languedoc).

BRUGASSIÈRES, *Le Luc*, Var (Provence).

BRUGELETTE, c. de la pr. de Hainaut (Belg.), à trois quarts l. de Chièvres, et 3 l. trois quarts de Mons. 1,719 hab.

BRUGÈRE (la), *Bourganeuf*, Creuse (Marche).

— (la), *Limoges*, Vienne (Limousin).

BRUGERON (le), *Ambert*, Puy-de-Dôme (Auvergne).

BRUGERS, *Marvejols*, Lozère (Gévaudan),

BRUGES, *Bordeaux*, Gironde (Bordelais).

—, *Pau*, B.-Pyrén. (Béarn).

Digitized by Google

BRUGES, siége d'un évêché et chef-lieu de la Flandre Occidentale, à 3 l. de la mer, 4 d'Ostende et 8 de Gand, villes avec lesquelles il communique par un canal; connue au VIIe siècle; fortifiée en 857 par le comte Baudouin Bras-de-Fer qui y fixa sa résidence : considérablement agrandie en 1270 et en 1331. Au commencement du XIIIe siècle, devint par son commerce une des villes les plus puissantes de l'Europe. Au moyen âge, le principal dépôt des marchandises d'Italie était à Bruges qui les faisait passer dans le Nord. Voici les dates des différents traités de commerce de cette ville avec les étrangers :

Avec l'empire, l'an.	1340.
— les Espagnols, ...	1348.
— Nuremberg, ...	1361.
— l'Irlande, ...	1383.
— le Portugal et — l'Écosse, ...	1386.
— les Algarves, ...	1387.
— la Catalogne, ...	1389.
— l'Angleterre, ...	1390.
— les villes hanséatiques, ...	1392.
— l'Amiénois, ...	1399.
— Venise, ...	1405.
— Gênes, ...	1414.
— l'Aragon, ...	1419.
— Calais, ...	1453.

Bruges était peuplé de manufactures. Outre celles de draps, de velours, de soie, de toiles, etc., qui étaient innombrables, il y en avait de fort célèbres, où l'on faisait les tapis et les tapisseries, et qui ont servi de modèle aux Gobelins, dont les premiers tissus de haute et de basse lisse furent même l'ouvrage de Jans ou Janssens de Bruges. — On croit que la première bourse de commerce a été établie à Bruges. — En 1429, le duc Philippe-le-Bon y institua l'ordre de la Toison-d'Or. — Selon Feller, l'art de tailler le diamant fut inventé à Bruges, en 1450, par Louis de Berken ou Berquen. — Dès 1485, Bruges commence à décliner et Anvers hérite de ses dépouilles. Cependant Bruges n'en paya pas moins encore par la suite des impôts plus élevés que Gand, et conserva l'étape des laines, jusqu'en 1566, époque à laquelle elle fut transférée à Anvers et en 1569 à Hambourg. Bruges depuis ce temps ne put jamais réparer ses pertes. Cet endroit, dit M. J. Peuchet, fut le berceau de la pêche du hareng. C'est là que les Hollandais ont appris la manière de le préparer, et c'est de là qu'ils ont tiré le premier fonds de leurs entreprises commerciales. — Voici quelles sont aujourd'hui les différentes branches du commerce de Bruges : lin, grains et chanvres, colza, manufactures de faïence, toiles unies blanches, à carreaux et rayées, dentelles et fils à dentelles, étoffes de laine et de teinturerie, en coton, laine et toile, basins, camelots, siamoises; fabrique de teintures en bleu fort estimées, tabac, tanneries, savonneries, amidonneries, raffineries de sel et de sucre, chapellerie, pelleterie, corderie, poterie, foires renommées, gros draps, construction de bateaux de transport et de barques pour la pêche, denrées coloniales. — La population de Bruges est, en 1836, de 42.980 hab. Il y a dans ce chef-lieu un athénée, une bibliothèque publique, une académie de sculpture et de peinture; un vaste bassin de construction; un hôtel-de-ville de structure gothique. — Dans l'ancienne salle du Franc de Bruges, au Palais de Justice, se trouvent de belles sculptures en bois, entre autres, la statue de Charles-Quint, en pied, de grandeur naturelle et très-remarquable. — L'église cathédrale renferme les tombeaux de Charles-le-Téméraire et de Marie sa fille; on y voit une belle statue de la Vierge, par Michel-Ange. — La tour de cette église, qui est très-élevée, sert de direction aux vaisseaux qui sont en mer. — Le premier livre publié en Belgique avec des figures gravées sur cuivre, a été imprimé à Bruges en 1503. La langue la plus familière est la langue flamande. Cette ville est la patrie de Simon Stevin, savant mathématicien, inventeur du calcul décimal, de Grégoire de St.-Vincent, célèbre géomètre, du jurisconsulte Dambouder; de Van Berchem, inventeur de l'art de tailler les diamants. M. Beyts, jurisconsulte profond que la législature belge regrette, est aussi né en cette ville. Il ne faut pas comprendre parmi les célébrités nées dans cette ville, Jean de Bruges, qui y vécut à la vérité, mais qui naquit à Maseyck ou à Eyck sur la Meuse, d'où on l'appelle ordinairement Jean Van-Eyck. — Foires d'un jour le 1er lundi après Pâques, pour les chevaux; le 4 mai, 15 j., le 25 juillet, 1 j. dite de *St.-Jacques*, pour les chevaux, le 1er oct., 16 jours.

BRUGG, pet. v. du Holstein (Danemarck).

BRUGGES ou BRUGGEN, deux v. d'Allemagne; l'une, arr. de Clèves (Prusse) : 1.800 hab.; l'autre dans la princip. d'Hildesheim (Hanovre), peu consid. — Sept mont. du même nom dans le voisinage.

BRUGHAN, riv. du N. de la principauté de Galles (Angleterre).

BRUGHEAS, *Gannat*, Allier (Auvergne).

BRUGNAC, *Tonneins*, Lot-et-Gar. (Agénois).

—, *Gaillac*, Tarn (Languedoc).

BRUGNANO, pet. v. du territ. de Gênes (Ét. Sardes).

BRUGNENS, *Fleurance*, Gers (Armagnac).

BRUGNETO, *Brunetum*, pet. v. du territ. et à 13 l. S. E. de Gênes (Ét.-Sardes), au pied des Apennins.

BRUGNY, *Epernay*, Marne (Champagne).

BRUGUET, *Mazamet*, Tarn (Languedoc).

BRUGUIÈRE (la), *Uzès*, Gard (Languedoc).

—, *Toulouse*, H. Garonne (Languedoc).

— (la), *Albi*, Tarn (Languedoc).

— Bezacout (la), *St.-Sernin* (*Aveiron*), Tarn (Rouergue).

— du Lac (la), ch.-l. de cant.; arr. et à 2 l. S. de *Castres*, Tarn (Languedoc), sur l'Agout. Comm. et fabr de molletons, cadis, flanelles, etc.

BRUHL, v. du cerc. du Necker (gr.-d. de Bade).

BUICK. Voy. **BRIX**.

BRUIELLE, com. de la prov. du Hainaut (Belg.), à une dem. l. d'Antoing, et 1 l. 1 quart de Tournai, 963 hab.

BRUILLE, *Marchiennes*, Nord (Flandre).

— sur-l'Escaut, *Saint-Amand-les-Eaux*, Nord (Flandre).

BRUIS, *Braine-sur-Vèle*, Aisne (Soissonnais).

—, *Serre*, H.-Alpes (Dauphiné).

BRUIX, *Saint-Sever*, Landes (Gascogne).

BRUL ou BRUYL, pet. v. du gr.-d. du Bas-Rhin (Prusse), à 2 l. S. de Cologne. Pop. 1.800 hab.

BRULAIN, *Niort*, Deux-Sèvres (Poitou).

BRULAIS (les), *Plélan*, Ille-et-Vilaine (Bretagne).

BRULANGE, *St.-Avold*, Moselle (Lorraine).

BRULATTE (la), *Laval*, Mayenne (B.-Maine).

BRULEY, *Toul*, Meurthe (Lorraine).

BRULIN, *Arras*, Pas-de-Calais (Artois).

— *Rambouillet*, Seine-et-Oise (Ile-de-France).

BRULKO, v. de l'Afr. occ. (roy. d'Yani).

BRULLEMAIL, *Nonant*, Orne (Normandie).

BRULLIOLES, *l'Arbresle*, Rhône (Lyonnais).

BRULON, ch.-l. de cant.; arr. et à 8 l. N. de La Flèche. 4 l. de *Sablé*, Sarthe (Bas-Maine).

BRULONNERIE, *La Ville-aux-Clercs*, Loir-et-Cher (Vendomois). Verrerie.

BRUMAGNE. Voy. **LIVES**.

Digitized by Google

BRUMATH ou BRUMPT, *Brocomagus*, b. d'Alsace (Bas-Rhin), ch.-l. de cant., rel. de p.; arr. et à 3 l. N. de *Strasbourg*. Pop. 2,600 hab. Incendié par les Autr. en 1793.

BRUMETS, *Gandelu*, Aisne (Brie).

BRUMMEN, g. b. de la Gueldre (Hollande), 2,400 habitants.

* **BRUNA**, Brinn.

* **BRUNDUSIUM**, v. marit. et très-consid. d'Italie, sur la mer Adriat., au terr. des Calabri; lieu d'embarquement pour la Grèce, ancien terme de la voie Appienne. Patr. de Pacuvius, poète latin; a vu mourir Virgile dans ses murs. Auj. *Brindisi*.

BRUNEGG ou BRUNEGI, pet. v. du Tyrol (Etats Autrich.), bains. A 6 l. N. E. de Brixen.

BRUNEHAULT, chât. (Seine-et-Oise). Voy. **MORIGNY**.

BRUNEL, *Mantes*, Seine-et-Oise (Mantois).

BRUNELLES, *Nogent-le-Rotrou*, Eure-et-Loir (Perche). Papeterie.

BRUNEMBERT, *Samer*, Pas-de-Calais (Picardie).

BRUNEMONT, *Douai*, Nord (Flandre).

BRUNET, *Riez*, B.-Alpes (Provence).

BRUNETTE (la), fort très-imp. du Piémont, au pi. du Mont-Cenis; démoli par les Franç. en 1798.

* **BRUNETUM**, Brugnato.

BRUNEVAL, *Montivilliers*, Seine-Infér. (Norm.).

BRUNEY (île de), près de la côte S. E. de la terre de Van Diemen; env. 10 l. de long. Hab. sauvages et de mœurs très-farouches. Pêche abondante, surtout en raies monstrueuses. Lat. S. 43. 21. l. E. 145. 9.

BRUNHAMEL ou BRUNCHAMEL, *Rozoy-sur-Serre*, Aisne (Picardie).

BRUNIG, haute montagne de la Suisse, dans l'Unterwald.

BRUNIQUEL, *Montauban*, Tarn-et-Gar. (Lang.): 1,500 hab. Fourneau; grottes curieuses.

BRUNINGEN, b. de Souabe; à 14 l. S. de Fribourg.

BRUNN. Voy. **BRINN**.

BRUNN (Mittel), *Phalsbourg*, Meurthe (Lorraine). — (Nuder), ch.-l. de cant., rel. de p.; arr. et à 5 l. S. O. de Weissembourg, 3 l. de *Haguenau*, B.-Rhin (Alsace). Eaux minér.; forges.

BRUNN (Ober), *Haguenau*, B.-Rhin (Alsace).

BRUNN, pet. v. de la B.-Autr., cerc. et au-dessous de la forêt de Vienne; à 3 l. O. d'Ebenfurt.

BRUNNEL, vill. de Bohême, au cerc. de Budweis. Bains froids.

BRUNNEN, pet. v. de la Suisse, fort jolie, sur le lac de Lucerne; au cant. et à 1 l. O. de Schwitz. Entrepôt du comm. du lac.

BRUNNERBACH, deux riv. de Bavière.

BRUNNERSDORF, gr. b. du cerc. de Saatz (Bohême). Mines de charbon.

BRUNO, pet. riv. du territ. de Sienne (Italie).

* **BRUNONIS-MONS**, Braunsberg. — Bourmont.

* **BRUNOPOLIS**, Brunswick.

BRUNOY, vill. de l'Ile-de-Fr. (Seine-et-Oise), arr. de Corbeil, anc. duché-pairie, dans une vallée, sur la riv. d'*Yères*. Pop., y compris le ham. des *Bausserons*, env. 1,000 hab. Grains, bois et prairies. Belles maisons de campagne; parc immense; pépinière; filat. de coton. Près de ce village, dans la forêt de Bouron, anc. couvent des Camaldules, où fut inhumé Ragotzy, prince illustre de Transylvanie. A 5 l. et dem. S. E. de Paris, 1 l. et dem. S. de Boissy-St.-Léger (*Villeneuve-Saint-Georges*).

BRUNSBUTTEL, pet. v. du Holstein (Danube), près de l'emb. de l'Elbe. A 4 l. N. O. de Gluckstadt.

BRUNSHAUSEN, vill. du d. de Brême (Hanovre), sur l'Elbe; à 2 l. N. de Stade.

BRUNSRODE (le Grand), vill. et château du duché de Brunswick. — (Petit), autre village, voisin du premier.

BRUNSTATT, *Mulhausen*, H.-Rhin (Alsace).

BRUNSUM, com. de la prov. du Limbourg (Belg.), à 1 l. d'Orsbeck, et 4 l. un quart de Maestricht, 1,078 hab.

BRUNSWICK, *Brunopolis*, v. forte, capitale du Brunswick Wolfenbuttel, sur l'Ocker, résid. du duc; autref. libre, impér. et anséat., auj. réunie au roy. de Hanovre. Edif. remarq.: 12 églises, dont 10 luthériennes, 1 calvin. et 1 cathol.; le Grand-Hof ou le palais du duc, l'opéra, l'arsenal et la maison-de-ville. Collége célèb.: fabr. de sel ammoniac et de glauber, café de chicorée, etc.; brasseries renom.; manuf. de toiles, draps, porcelaine, ouvrages en carton peint et verni. Patrie de l'historien Meibom, et du théologien Kenke. Foires considérables, dont 2 se tiennent 15 j. avant celles de Cassel. Pop. 32,000 hab. A 2 l. et dem. N. de Wolfenbuttel, 17 l. N. O. de Magdebourg. Lat. N. 52. 15. l. E. 8. 9. — Vill. de l'île de Fionie (Dan.).

BRUNSWICK (le duché de), au N. de l'Allem.; borné N. par la princip. de Lunebourg, qui dépend du Hanovre; O. par le roy. de Hanovre; S. par la Hesse; E. par la princip. de Magdebourg. Territ. fert., eaux minér., forêts consid.; arrosé par l'Ocker, la Leine, l'Ilmenau et le Weser: divisé en Brunswick Lunebourg et en Brunswick Wolfenbuttel, la dernière part. formant proprement le d. de Brunswick: renferme 6 dist., 19 cerc. et 210,000 hab. Superf. 143 l. carr. Les princes de Brunswick, Italiens d'origine, et qui auj. possèdent les roy. d'Anglet. et de Hanovre; sont une des plus anc. familles de l'Europe.

BRUNSWICK, v. cap. du c. du même nom, dans la Caroline sept. (Et.-Unis), autref. fort jolie et très-commerç.; brûlée par les Angl. en 1780, n'offre plus que des ruines. A 5 l. S. O. de Wilmington. Pop. du c., 5,071 habit., dont 1,511 esclaves. — V. du New-Jersey (Et.-Unis), c. de Middlesex, avec un beau pont sur le Barriton. Port commode, comm. consid.: 25,000 h. A 13 l. S. O. de New-York, 21 N. E. de Philadelphie. — V. du distr. du Maine (Et.-Unis), au c. de Cumberland: 1,500 hab. A 11 l. N. E. de Portland. — Autre, en Géorgie (Etats-Unis), c. de Glinn, à l'emb. de la Turtle dans la soude de St.-Simon; n'est pas encore terminée. A 21 l. S. S. O. de Savannah. Lat. N. 31. 10. l. O. 81. 20.

BRUNSWICK (New), nom de la divis. N. O. de la Nouv.-Ecosse (Amér.-sept.), à l'Angl. Ses bornes sont, N. la baie de Chaleur, E. le g. de St.-Laurent, S. la baie de Fundy, O. les Etats-Unis et une partie du Bas-Canada. V. princip.: St.-Jean, cap., Frédéricstown, et Ste-Anne où réside le gouv. Riv.: le Magegadawick, le Merrimichi, le Petitcodiac, le Memramcook, celles de St.-Jean et de Ste-Croix. Pays fert., abond. en bois de construction.

BRUNTJESHOUGLE, dist. de la colonie du cap de Bonne-espérance, abonde en troupeaux.

* **BRUNTRULUM**, Porentruy.

BRUNVILLE, *Eu*, Seine-Inf. (Norm.).

BRUNVILLERS-LA-MOTTE, *St.-Just*, Oise. (Picardie).

BRUQUEDALLE, *Buchy*, Seine-Inf. (Norm.).

BRUS, pet. riv. de Suisse; emb. au lac de Lucerne.

BRUSCH, riv. d'Alsace; forme un beau canal depuis Molsheim; emb. à l'Ill, près de Strasbourg.

BRUSCH, *St.-Dié*, Vosges (Lorr.).

BRUSCHWICKERSHEIM, *Strasbourg*, B.-Rhin (Alsace).

BRUSILOV, pet. v. de la Pologne russe (Volhynie).

BRUSQUET (le) *Digne*, B.-Alpes (Provence).

Digitized by Google

BRUSQUET (le), *Cuers*, Var (Provence).

BRUSQUEZ, *St.-Affrique*, Aveiron (Rouergue). Anc marquisat.

BRUSSAC, *Rodez*, id.

BRUSSEGEM, OPHEM, ET OSSEL, c. de la prov. de Brabant (Belg.), à 1 dem. l. de Wolvertem, et 2 l. 5 q. de Bruxelles. 1,919 hab.

BRUSSEY, *Marnay*, Hte.-Saône (Fr.-Comté).

BRUSSON, *Vitry-le-Français*, Marne (Champ.).

BRUSSOW, pet. v. de l'Ucker-Marche (Prusse); à 4 l. N. O. de Prenzlow.

BRUSTHEM, c. de la prov. de Limbourg (Belg.), à 1 dem. l. de St.-Trond, où le duc de Bourgogne, Charles-le-Hardi, remporta une grande victoire sur les Liégeois, le 28 oct. 1467. 932 hab.

BRUSTICO, près la Porta, *Bastia* (Corse).

BRUSVILLY, *Dinan*, Côtes-du-Nord (Bretagne).

BRUTELLE, *St.-Valléry-sur-Somme*, Somme (Pic.).

BRUTINEL, rel. de p., *Gap*, Htes.-Alpes (Gapençais); au pi. du *Mont-Bayard*, qui a 1,200 mèt. d'élévat. au-dessus du niv. de la mer.

BRUTON, pet. v. du c. de Sommerset (Angl.), 1,336 hab. A 4 l. S. E. de Wels.

BRUTTELEN, vill. du cant. de Berne (Suisse). Eaux minérales.

* **BRUTTIA-SYLVA.** Voy. SILA.

* **BRUTTII** (*les Bruttiens*), pp. qui habitaient le Bruttium (Italie); dans l'origine esclaves des Lucaniens, se révoltèrent et se rendirent maîtres de ce pays, qui fut appelé la Grande-Grèce.

* **BRUTTIUM**, gr. contrée d'Italie, au S., et en face de la Sicile; couverte de forêts; partagée par l'Apennin, d'où les Bruttiens furent distingués par les Rom. en *Cismontani* et *Transmontani*. Auj. presque toute la *Calabre* (roy. de Naples).

BRUVILLE, *Metz*, Moselle (Lorraine).

BRUX, *Chaunay*, Vienne (Poitou).

BRUXELLES, *Brussel*, capitale du nouveau roy. de Belgique, chef-lieu de la province de Brabant, d'arrondissement et de canton, située en partie sur une plaine que traverse la petite riv. de la Senne et en partie sur une colline. A 9 l. et dem. S. d'Anvers, 11 l. et dem. S. E. de Gand et 60 l. N. N. E. de Paris. Lat. N. 50° 50′ 59″. Long. E. 2° 2′ 0″. Autrefois séjour des ducs de Brabant et des gouv. pour l'Espagne, puis des gouv. généraux des Pays-Bas Autrichiens; pendant la domination française, chef-lieu de la préfecture de la Dyle; sous le régime holl. l'une des deux capitales du ci-devant royaume des Pays-Bas. Cette ville est la résidence ordinaire du roi et le siége du gouvernement et des chambres, de la cour de cassation, d'une cour d'appel qui comprend dans son ressort les prov. de Brabant, d'Anvers et de Hainaut, d'un tribunal de 1re instance, d'une chambre et d'un tribunal de commerce. L'arrondissement de Bruxelles est divisé en 13 cantons; la ville en renferme 4; les autres sont Anderlecht, Assche, Hal, la Hulpe, Lennik-Saint-Martin, Woluwe-Saint-Etienne, Uccle, Vilvorde et Wolvertheim.

Bruxelles est entourée de beaux boulevards neufs qui ont remplacé les anciens remparts dont la démolition avait commencé sous Joseph II. Un simple mur d'octroi lui sert d'enceinte. Le plus beau quartier est dans la partie supérieure de la ville. Les rues y sont larges et bien alignées et les maisons élevées et élégamment bâties. Dans la partie basse on trouve encore un grand nombre de maisons d'architecture dite gothique. Bruxelles est divisée en huit sections. La place Royale est la plus belle des places publiques; elle est entourée de huit magnifiques corps de bâtiments, au milieu desquels se trouve la jolie église de Saint-Jacques sur Caudenberg. La Grande Place est entourée de belles maisons d'un bon style gothique dont quelques-unes font l'admiration des étrangers; on remarque sur cette place la maison du roi qui servit autrefois d'hôtel-de-ville, et, vis-à-vis, l'Hôtel-de-Ville, fort beau bâtiment surmonté d'une tour de 64 toises de hauteur environ, qui porte sur son sommet la statue d'un Saint-Michel en cuivre doré haute de 17 pieds et tournant sur un pivot. Dans la cour de l'Hôtel-de-Ville on voit deux belles fontaines décorées chacune d'une statue de fleuve en marbre blanc; la jolie place Saint-Michel devenue place des Martyrs depuis que les restes des citoyens morts dans les journées de septembre y ont été déposés, est plantée d'arbres et entourée de bâtiments d'une élégante architecture, décorés de colonnes d'ordre dorique. Un monument funèbre va être élevé au milieu de cette place à la mémoire des combattans de septembre. Le parc, orné de statues, est une des plus belles promenades de l'Europe. Les autres édifices dignes d'attention sont le palais de la nation où siégent les chambres législatives; le palais du roi; le palais qui a été occupé avant la révolution par le prince d'Orange et qu'il tient de la munificence des chambres de l'ancien royaume des Pays-Bas; le palais de l'industrie et des arts où se font les expositions et qui contient un musée de tableaux, un conservatoire de machines, un cabinet d'histoire naturelle, une riche bibliothèque, une bibliothèque de magnifiques manuscrits dite bibliothèque des ducs de Bourgogne, et un cabinet de physique; le théâtre royal bâti en 1819, l'hôtel des monnaies restauré vers la même époque, l'hospice des vieillards bâti en 1826, l'église collégiale de Sainte-Gudule, l'église de N.-D. des Victoires au Sablon et Saint-Jean-Baptiste au béguinage. Le jardin botanique avec une serre élégante surmontée d'une coupole est situé vis-à-vis le boulevard de Laeken; un peu plus avant est l'observatoire destiné aux observations astronomiques. Dans la partie du parc appelé Vaux-Hall il y a un petit théâtre et une salle de concert et de bal. On compte à Bruxelles plusieurs établissements de bains publics et divers lieux de divertissement. Une académie royale des sciences et belles-lettres, un conservatoire de musique existent dans cette ville. Des particuliers ont contribué par des dons volontaires à élever en 1834 un établissement d'instruction supérieure qui porte le nom d'université libre de la Belgique et qui est soutenue et protégée par l'administration communale. En 1830 M. Ph. Vandermaelen a fondé dans cette ville un établissement géographique digne de l'attention des savants. L'Allée Verte est une promenade charmante qui longe le canal conduisant de Bruxelles au Ruppel et à l'Escaut. Au bout de cette allée, sur la hauteur qui domine un charmant passage, est le château de Laeken, résidence d'été du roi.

Aux expositions de l'industrie, en 1830 et 1835, Bruxelles figurait pour 300 articles, tels que bandages, caractères d'imprimerie, chandelles et bougies, bas tricotés, voitures et charronage (genre de fabrication auquel les frères Simon firent faire des progrès étonnants), cristal taillé, instruments de musique, à vent et à cordes, broderies, chaussures, ébénisterie, céruse, bassins, mécaniques, coiffures en cheveux, cotons imprimés, dont la fabrique a été introduite, il y a environ 50 ans, par le sieur Romberg; harnais, colles fortes, fils à dentelles, dentelles, fil de lin à coudre, papiers peints, à écrire et à imprimer, foyers et poêles, lunettes, sel raffiné, peignes, lithographies, serrureries, couperose, corroierie, pelleterie, sel ammoniac, chapellerie en feutre, en soie et en paille, instruments de chirurgie, lampes, corsets, horlogerie,

Digitized by Google

reliures, étoffes de soie et de laine, camelots, calmandes, flanelles, orfevrerie et bijouterie, porcelaines peintes, faïences, dorures, passementerie, cartes à jouer, tapis de pied, potasse, sels et produits chimiques, armes blanches et défensives, cachemires, parapluies, pharmacie, toiles métalliques, etc., il faut ajouter à cette liste la librairie qui est d'un produit considérable, les brasseries et genièveries, la fabrication du fer battu et blanchi, les raffineries de sel, les manufactures de tabac, etc.

Cette ville fait un commerce considérable non seulement avec l'intérieur du royaume mais encore avec les pays étrangers. Elle a vu naître André Vésale, anatomiste, Van Helmont chimiste. Janssens Vandermeulen et les deux Champagne peintres, Duquesnoy et Godecharle, sculpteurs et l'historien Nény.

Fondée au commencement du VIIe siècle par saint Géri, évêque de Cambray ; entourée d'une enceinte en 1044, agrandie et munie d'un rempart en 1357, bombardée par les Français en 1695; prise par les Anglais sous Marlborough en 1706, par les Français sous le maréchal de Saxe, en 1746. Les Français y entrèrent en 1792 après la bataille de Jemmapes. Forcés de l'évacuer après le combat de Louvain, ils la reprirent le 10 juillet 1794 et la rendirent en 1814.

La révolution belge éclata le 21 août 1830 à Bruxelles, cette ville devint le siége du congrès, assemblée nationale à laquelle est due la constitution qui régit le nouveau royaume (Voy. BELGIQUE). Le 1er mai ont commencé les travaux du chemin de fer de Bruxelles à Anvers; ils ont été terminés en 1836 et le chemin a été inauguré le 3 mai de cette même année. Cette ville communique de plus avec Anvers et avec le Hainaut par deux canaux dont le premier fut commencé en 1550 et le second terminé en 1831. Population 102.000 hab. (état offic. des classif. des communes, 1836). Les faubourgs comptent environ 19,000 hab. Foires : le 1er mai, foire aux chevaux et aux équipages ; des primes sont accordées par la régence. Cette foire dure 4 jours ; le 22 mai, foire sur la grand' place, 12 jours; id. le 18 octobre, 14 jours.

BRUYELLES. Voy. BRUIELLE.

BRUYÈRE (la), *Seurre*, Côte-d'Or (Bourgogne).

— (la), *Auterive*, H.-Garonne (Lang.).

— (la), *Lunel*, Hérault id.

— (la), vill. de l'Ile-de-Fr. (Oise), arr. de Clermont : env. 250 habit. Terr. en pet. culture, bois et prairies. A 13 l. et dem. N. de Paris, 1 un q. N. E. de *Liancourt*.

BRUYÈRE (la), *Luxeuil*, H.-Saône (Fr.-C.).

— (la), *Mâcon*, Saône-et-Loire (Bourgogne).

— (Haute), anc. monastère de filles de l'ordre de Fontevrault (Seine-et-Oise). Voy. ST.-REMY-L'HONORÉ.

BRUYÈRE (Haute), *Trappes*, Seine-et-Oise (Ile-de-France).

— (la), *Fauville*, Seine-Infér. (Norm.).

BRUYÈRES (les), *Matour* (*Saône-et-Loire*), Rhône (Bourgogne).

—, vill. de l'Ile-de-Fr. (Seine-et-Oise), arr. de Pontoise, dans une plaine, proche la rive dr. de l'*Oise* : env. 250 habit. Terr. et labour ; plus de chât. A 8 l. un quart N. de Paris, 3 quarts de l. N. E. de *Beaumont*.

BRUYÈRES (les), *Dourdan*, Seine-et-Oise (Ile-de-France).

—, *Lauzerte*, Tarn-et-Gar. (Quercy).

BRUYÈRES, pet. v. de Lorraine (Vosges), ch.-l. de cant., bur. de p., route d'Epinal à Schelestat : 1,900 habit. Comm. de blé, bestiaux, etc. ; eaux minér. Arr. et à 5 l. E. N. d'Epinal, 100 E. de Paris.

BRUYÈRES-LE-CHÂTEL, vill. du Hurepoix (Seine-et-Oise), arr. de Corbeil ; forme, avec les ham. de *Verville*, *Arpenty*, la mais. d'*Arny*, plus. fermes et autres habit. isol., une commune d'env. 700 ames. Grains et bois; chât. antique, flanqué de tours et ent. de fossés ; mais. dite des *Moines Blancs*, anc. fief. A 8 l. S. de Paris, 1 l. O. d'*Arpajon*.

BRUYÈRES-SOUS-LAON, *Laon*, Aisne (Laonnais). Eaux minér. ferrugineuses.

— Val-Chrétien, *Oulchy*, Aisne (Soissonnais).

BRUYES, *Uzès*, Gard (Languedoc).

BRUYL. Voy. BRUL.

BRUZ, *Rennes*, Ille-et-Vilaine (Bretagne).

BRUZAC, *Vernoux*, Ardèche (Vivarais).

BRUZZANO, b. d'Italie, à 1 l. N. de Milan. — (*Zephyrium prom.*), cap. sur la côte or. de la Calabre (roy. de Naples).

* **BRUZZLE**, Bruges.

* **BRYGES** ou **BRIGES**, anc. pp. des mont. de la Macédoine, qui alla se fixer dans l'As. Min. ; regardé comme la souche des Phrygiens.

* **BRYSEIS**, v. de Laconie, à 3 l. de Sparte, au pi. du Taygète : temple de Bacchus, où les femmes seules sacrifiaient.

BRZECZANY, pet. v. de la Gallicie autr., ch.-l. de cercle.

BRZESC ou **BREST-LITOV**, v. forte de la Pologne russe (gouv. de Grodno), ch.-l. de cerc., au confl. du Bug et du Muchaviec, 9,000 hab. Gr. et belle synagogue ; résid. d'un évêque grec : comm. cons., surtout en blé, en fourrures et en lin. Les Polonais libres y furent accablés par les Russes en 1794. A 36 l. E. de Varsovie.

BRZESCIE ou **BRZESKIE**, p. v. de Pologne, près de la Vistule : 800 hab. A 12 l. S. S. E. de Thorn, 30 O. N. O. de Varsovie.

BRZESNICE, pet. v. de Pologne, au palat. de Kalisch.

BRZESNO, pet. v. du cerc. de Bunzlau (Bohême).

BRZEZEICA, pet. v. du palat. de Kalisch (Pologne).

BRZEZINY, pet. v. de Pologne, sur la Pilica : 1,450 hab. A 17 l. S. E. de Lenczyez.

BRZEZNITZ, pet. v. du cerc. de Prachim (Bohême) : 1,100 hab. A 13 l. S. S. O. de Prague.

BRZOSTEK, pet. v. de la Gallicie autr. ; à 20 l. S. S. O. de Sandomir.

BRZOSTOWITZE, pet. v. du gouv. de Grodno (Pologne russe).

BRZOZOW, pet. v. du cerc. de Sanok (Gallicie autr.) ; sur le San.

BRZYSKO, pet. v. de la Gallicie autr., près des front. de la Pologne.

BU, b. du pays Chartrain (Eure-et-Loir), arr. de Dreux, anc. comté. Pop., y compris les ham. de *St.-Antoine*, *les Vignes*, *les Toutains*, *les Duveaux*, *les Noblets*, *les Roberts* et plus. fermes écartées, env. 200 hab. Grains, vignes et bois ; quelques vestiges d'un anc. chât. fort; tuilerie. A 15 l. O. de Paris, 2 O. de *Houdan* (Seine-et-Oise).

BUA, *Bubua*, pet. île du g. de Venise, près des côtes de la Dalmatie; fertile et peuplée, abonde surtout en perdrix, et communique par un pont avec la v. de Trau. A l'Autriche.

BUACHE, île de la mer des Indes, sur la côte de la Nouv.-Hollande.

BUADAS, pet. île près du lac de Frontenac (Canada).

BUAGNO, *Ajaccio* (Corse). Établ. de bains.

BUAIS, *St.-Hilaire*, Manche (Norm.).

BUANES, *Aire-sur-l'Adour*, Landes (Gascogne); sur la riv. de Bahus.

Digitized by Google

BUARCOS, pet. v. de la Beira (Portugal), à l'emb. du Mondego; à 7 l. O. de Coimbre.

BUARID, pet. île de la mer Rouge, près de la côte d'Arabie; à 2 l. O. de Loheira.

BUAT, *St.-Hilaire*, Manche (Norm.).

— (le), *l'Aigle*, Orne (Norm.).

—, Ferme, anc. fief. (Seine-et-Oise). Voy. BANOST.

BUAVILLER, *Huningue*, H.-Rhin (Alsace).

BUB, v. du cerc. de Bunzlau (Bohême), avec un bon chât.; à 20 l. N. de Prague.

* **BUBA**, Termoli.

BUBAINEN, ou **BUBENNEN**, distr. de la Prusse or., sur la Pregel.

BUBAKER, v. et f. du Ludamar (Afrique).

* **BUBASTE**, dans l'Écriture **PHIBESETH**, gr. v. de la B.-Égypte, sur le bras pélusiaque du Nil, à 15 l. N. E. de Memphis, menacée par le prophète Ezéchiel; culte célèb. de la déesse Bubastis (Diane sous la figure d'une chatte); auj. *Bishbesh*, ou plutôt ruines près de *Tell-Bastah*.

BUBEAN, île du g. Persique, à 11 l. de l'emb. de l'Euphrate. Lat. N. 29. 43. l. E. 45. 20.

BUBENDORF, bains d'eau minér., cant. de Bâle (Suisse).

BUBERCZ-NOVSKOI, v. de la Tartarie russe, à 13 l. N. d'Arkadinskaia; sur le Zulus.

BUBERTRÉ, *Montagne-sur-Huisne*, Orne (Perche).

BUBLANNE, rel. de p., *Meximieux*, Ain (Bresse).

BUBLITZ, pet. v. de la Poméranie (Prusse), sur le Gozel, dans l'anc. d. de Cassubie : 2,000 hab.

BUBRY, *Hennebon*, Morbihan (Bret.).

* **BUBA**, Bua ou l'île des Perdrix.

* **BUBULÆ**, Bulles.

BUC, *Limoux*, Aude (Lang.).

—, *Belfort*, H.-Rhin (Alsace).

—, vill. de l'Ile-de-France (Seine-et-Oise), arr. de Versailles, dans une vallée, sur la pet. riv. de Bièvre, Env. 500 hab. Grains, bois et prairies; superbe aqueduc de 19 arcades, construit par Louis XIV, pour la conduite à Versailles des eaux de différents étangs proche Rambouillet. A 4 l. 3 q. de Paris, et 3 q. de Versailles.

* **BUCA**, v. du Samnium (Italie), chez les Frentani, près de la mer Adriat. et vers la front. de l'Apulie (roy. de *Naples*).

BUCAILLE (Bois de la), *Mantes*, Seine-et-Oise (Mantois).

BUCALENA, v. du Chili (Amér. mérid.), près de l'emb. du Rapel; à 22 l. S. de Valparaiso.

BUCAMPS, *St.-Just*, Oise (Pic.).

—, *Fruges*, Pas-de-Calais (Artois).

BUCARI, v. des front. de l'Istrie, dans la Morlaquie (emp. d'Autr.), sur le rivage or. du g. de Venise; avec un chât. et un bon port. Fabr. de toiles : 3,500 hab. A 8 l. E. de Fiume. Lat. N. 45. 57. l. E. 12. 10.

BUCCHERI, pet. v. du Val-Di-Noto (Sicile), sur le Maulo : à 6 l. N. O. de Syracuse.

* **BUCCINA**, Levanzo.

* **BUCCINIUM**, Bouchain.

BUCELS, *Tilly-sur-Seule*, Calvados (Norm.).

* **BUCÉPHALA**, v. de l'Inde, sur l'Hydaspe, cap. des Asenins; fondée par Alexandre, qui y fit faire les obsèques de son cheval qui portait ce nom; auj. détruite, dans le *Cabul*.—,Cavallo, v. de Macédoine.

BUCEY-EN-OTHE, *Estissac*, Aube (Champ.).

—lès-Gy, *Gy*, Hte.-Saône (Fr.-C.).

BUCH, *La Réole*, Gir. (Bazadois).

—(Tête-de), gr. b. de la Guienne (Gironde), ci-dev. cap. du pet. pays de Buch; ch.-l. de cant., bur. de p.; avec un p. sur le bassin d'Arcachon. Comm. de résine, brai, goudron, huile de térébenthine, excell. vins rouges; pêche d'huîtres. A 15 l. S. O. de Bordeaux, 157 S. O. de Paris.

BUCHAN, contrée d'Écosse, d'Aberdéen et de Bamff; 19 l. de long sur 10 de large : laines très-fines, ambre jaune. V.: Frazerbourg et Peterhead.

BUCHAN-NESS, le point le plus or. de l'Écosse, c. d'Aberdéen. Lat. N. 57. 25. l. O. 4. 3.—B. du même c., à 9 l. d'Aberdéen.

BUCHAREST. Voy. BUKAREST.

BUCHARIE, BUKHARIE ET BUKARIE (l'anc. *Sogdiane*), contrée d'Asie, ordinairement appelée Gr.-Bucharie, pour la distinguer d'un territ. voisin, connu sous le nom de Pet.-Bucharie. Ses limites étant encore incertaines, on la suppose bornée N. par le pays des Calmoucks, E. par la Pet.-Bucharie et le Turkestan, S. par la Perse et la part. sept. de l'Ind., O. par la mer Caspienne. Etendue, env. 150 l. du N. au S. et 120 de l'E. à l'O.; divisée en Bucharie propre, Samarkand et prov. de Balk, lesquelles ne dépendent pas du même gouvern. Riv. princip. : le Sihoun, l'Oxus et la Sogd; partie la plus peuplée et la mieux cultivée de la gr. Tartarie; agréable et fertile, surtout dans les vallées, mais quelquefois aride et sablonneuse; traversée par plus chaînes de mont. qui renferment du marbre et des pierres préc. Pays habité par les Taujiks ou Tajiks, et par les Usbecks, les prem. agriculteurs ou s'occupant des arts mécaniques, les autres bergers et se livrant plus au pillage ou à la guerre qu'aux arts, estimant beaucoup la bravoure, et capables de supporter les plus grandes privations. Gouvern. monarchique, dégénéré en despotisme religieux. Bokara, capitale.

BUCHARIE (la Petite). Voy. CASHGAR.

BUCHAU, *Buchovium*, pet. v. du Danube (Wurtemberg), sur le lac Féder; au prince de la Tour et Taxis. A 9 l. S. O. d'Ulm, 8 S. E. de Stuttgard. — Autre dans le cerc. d'Elnbogen (Bohême).

BUCHAW (le), pet. pays d'All. (Prusse).

BUCHEK, chât. fort des envir. de Berne (Suisse).

BUCHELAY, vill. de l'Ile-de-France (Seine-et-Oise), arr. de Mantes : env. 450 hab. Grains, vignes et bois. A 13 l. N. N. O. de Paris, 1 l. S. O. de *Mantes*.

BUCHEN, pet. v. du cerc. du Mein et Tauber (gr.-d. de Bade) : 1,800 hab. A 8 l. E. de Heidelberg. — Vill. cons. de la princip. de Hohenzollern-Sigmaringen.

BUCHENBERG, pet. v. du cercle de l'Iller (Bav.) : 1,350 hab. A 3 l. E. d'Isny. — Mine de fer, au cant. de Magdebourg (Prusse), près de Wernigerode.

BUCHÈRE, *Troyes*, Aube (Champagne).

BUCHEY, *Bar-sur-Aube* (*Aube*), Hte.-Marne (Champagne).

BUCHHECIM, pet. v. du cant. de Hausruck, sur l'Ager (H.-Autriche).

BUCHHOLTZ - FRANÇAIS (le), site agr. des env. de Potsdam (Prusse), orné d'un gr. nombre de mais. de plaisance.

BUCHHORN, pet. v. du cerc. de Dorcau (Wurtemberg).

BUCHILLE (la), *Campagnole*, Jura (Franche-Comté).

BUCHORN, *Buchornia*, pet. v. du gr.-d. de Bade, ci-devant libre et impér.; sur le lac et à 6 l. N. E. de Constance. Pop. 900 hab.

* **BUCHOVIA**, Fulde.

* **BUCHOVIUM**, Buchau.

BUCHOWINE. Voy. BUKOVINE.

BUCHS, b. du cant. de Zurich (Suisse); antiquités. — Autre dans le cant. d'Underwald.

BUCHY, b. de Norm. (Seine-Infér.), ch.-l. de cant.; rel. et bur. de p., route de Rouen à Amiens. Comm.

Digitized by Google

de fer, laine et bestiaux : 1,700 hab. Arr. et à 5 l. N. E. de Rouen, 32 l. O. de Paris.

BUCILLY, *Vervins*, Aisne (Picardie). Anc. abb. de prémontrés.

* **BUCINO**, Bocino.

BUCK, v. du gr.-d. et à 5 l. S. O. de Posen (Prusse) : 1,236 hab. Comm. de bière et eau-de-vie.

BUCKAU, b. de la Hte.-Saxe, à 2 l. de Schomberg. — (ou Buckan), île dans la baie de Howakil, avec un bon p. (Côte d'Abyssinie). Lat. N. 0. 15. 1 E. 58. 10.

BUCK-CREEK, riv de l'Amér. sept.; emb. à l'Ohio.

BUCKEBOURG, v. et chât. du c. de la Lippe, sur l'Aa; à 2 l. E de Minden. Fab. de poterie.

BUCKENHAM, v. du c. de Norfolk (Angl.).

BUCKENTROF, eaux minér., à 1 l. d'Erlangen (Bavière).

BUCKHAVEN, pet. v. du c. de Fife (Ecosse).

BUCKHIC, pet. v. marit. du c. de Bamff (Ecosse).

BUCKINGHAM (comté de), prov. d'Ang., bornée O. par le c. de Northampton; E. par ceux de Bedfort, Herts et Middlesex; S. par ceux de Berks et de Surry; O. par celui d'Oxford. Longueur, 15 l., largeur 6.; pop. 117,650 hab. Air sain, sol fert. : prod. blé, orge, avoine, pâtur., abonde en excell. bestiaux. Comm. de dentelles, papier, chapeaux de paille. — (*Neomagus*), v. d'Angl., ch.-l. du c. du même nom, sur l'Ouse, et siége des assises. Elle a 3 beaux ponts, des fabr. de dentelles et des papeteries : 3,500 hab. A 20 l. O. N. O. de Londres. 2 dep. au parl. — Deux c. des États-Unis, un dans la Virginie, l'autre dans le N. de la Pensylvanie.

BUCKIR ET BERKIER. Voy. BACKAR.

BUCKLESTOW, b. de la Virginie (Et.-Unis); à 90 l. de Philadelphie.

BUCKOU OU BUCKAU, v. de la Moy-Marche-de-Brandebourg (Prusse); à 10 l. E. de Berlin.

BUCKOW, nouv. v. du gr.-d. de Mecklenbourg-Schwerin, entre Wismar et Rostock.

BUCKRAH, v. de l'Oude (Ind.). — V. du Bahar (Ind.).

BUCK'S-CREEK, riv. du Kentucky (Et.-Unis).

BUCK'-SHARBONNE, baie de l'Oc.-Atl., sur la côte mérid. du distr. du Maine (Et.-Unis).

BUCKS, c. de la Pensylvanie (Et.-Unis), séparé du New-Jersey par la Delaware. Pays bien cultivé : 32,571 hab. Cap., Newton.

BUCKSTOWN, b. du distr. du Maine (Et.-Unis).

BUCODRIE, *Dourdan*, Seine-et-Oise (Ile-de-Fr.).

BUCQUIÈRE (la), *Bapaume*, Pas-de-Calais (Artois).

BUCQUIÈRES, *Douay* (*Nord*), Pas-de-Calais (Flandre).

BUCQUOY, *Bapaume*, Pas-de-Calais (Artois).

BUCY, *Englien*, Seine-et-Oise (Ile-de-Fr.).

— Dessous *et* Dessus, *Baume-les-Dames*, Doubs (Fr.-Comté). Deux vill. du même nom, attenant l'un à l'autre.

BUCY-LE-LONG, *Soissons*, Aisne (Ile-de-Fr.).

— le-Roi, *Artenay*, Loiret (Orléanais).

— lès-Cerny, *Laon*, Aisne (Laonnais).

— lès-Pierrepont, *id.*, id.

— St.-Liphard, *Orléans*, Loiret (Orléanais).

BUCZACZ, pet. v. de la Gallicie, cerc. de Zaleszky (Autr.); sur la Strype.

BUDAMER, b. du territ. de Scaro (île de Santorin).

BUDANGE-LÈS-HOMBOURG, *Thionville*, Moselle (Lorraine).

— Sous-Justemont, *id.* id.

BUDARIN, v. du gouv. du Caucase (Russ.-As.).

BUDAVON, v. et distr. du Delhi (Ind.), dans le Bareilly; la v. sur le Yar-Vuffadar.

BUDAWAR, v. du Malwah (Ind.); à 7 l. de Budderwas.

BUDDARUCH, v. de l'Orissa (Ind.), sur une riv. : 1,000 hab. A 12 l. S. O. de Balasore.

BUDDAUL, v. pop. du distr. de Ghoragot (Bengale).

BUDDERWAS, v. du Malwah (Ind.); à 7 l. de Budawar.

BUDDESDALE OU BOTESDALE, v. du c. de Suffolk (Angl.); à 5 l. N. E. de Bury.

BUDE OU OFEN, *Buda*, *Aquincum*, v. forte et cap. de la Hongrie, sur le Danube; se divise en quatre parties : la Neustift, la Raizenstadt, la Vassetladt, communiquant avec Pest par un pont de bateaux, et la v. haute sur un rocher dominé par la citad. Anc. séjour des rois; édific. magnif., détruits la plupart par la guerre et le feu; théâtre, arsenal et grand nombre d'égl. Ruines de bains et d'aqueducs constr. par les Rom. Remplace une v. rom. qu'on croit être *Sicambria*; siége de deux évêques, un catholique et un schismat. Pop. 28,500 hab. Au mil. du Danube, l'île charm. de Marguerite; observatoire nouvellement construit sur le Blocksberg qui domine le fl. Vins excell., sources thermales, riv. poisonn. aux envir. Prise par Soliman II en 1526, reprise l'année suiv. par Ferdinand, archid. d'Autr.; prise de nouveau par les Turcs en 1529 : assiégée, mais en vain, par 80,000 Chrét. en 1684, et enlevée aux Turcs deux ans après. A 45 l. S. E. de Vienne, 225 N. O. de Constantinople. Lat. N. 47. 29. 1. E. 16. 42.

BUDE OU BODE, riv. d'All; so. au mont Brocken, traverse les territ. de Halberstadt de Magdebourg, emb. à la Saale près de Nienbourg.

BUDE, vill. du c. de Cornouailles (Angl.); p. et bains de mer. A 80 l. O. de Londres.

BUDEL, vill. du Brabant sept. (Holl.); à 5 l. et un q. d'Eindhoven.

BUDELICH, pet. v. du gr.-d. du B.-Rhin (Prusse); à 4 l. E. de Trèves. Mines de cuivre.

BUDERICH OU BLÜCHER, b. du gr.-d. du B.-Rhin (Prusse), sur le Rhin; à 1 l. de Neuss. Pop. 1,055 habitants.

BUDERSBERG. Voy. DUDELANGE.

BUDERSCHEID. Voy. KAUNDORF.

BUDERSTADT, b. commerç. de l'Islande (Dan.).

BUDESHEIM, vill. du gr.-d. de Hesse; près de Bingen.

BUDGE-BUDGE, fort du Bengale, sur le Gange; à 4 l. S. de Calcutta. Lat. N. 22. 29. 1. E. 86.

BUDIADINGER ET STADLAND, pays de l'Oldenbourg, dans le cerc. d'Ovelgonne : 12,591 hab.

BUDIN OU BUDYN, place forte et seigneurie des princes de Dietrichstein, au cerc. de Rackonitz (Bohême), sur l'Eger; presque détr. par l'incendie du 26 févr. 1785. A 9 l. N. de Prague.

BUDINCZE, b. grec de l'Esclavonie; à 5 lieues de Ruma.

BUDINERIE (la), *Limours*, Seine-et-Oise (Ile-de-France).

BUDING, *Thionville*, Moselle (Lorr.).

BUDINGEN, v. de la Vétéravie (All.), dans la princip. d'Isembourg. A 9 l. N. E. de Hanau.

BUDINGEN, c. de la prov. de Brabant (Belg.); à 1 dem. l. de Léau et 5 l. et dem. de Louvain. 897 habitants.

* **BUDINI**, pp. pasteurs de la Sarmatie d'Eur., voisins des Gélons; posit. incertaine.

* **BUDISSA**, Bautzen.

BUDISSEN OU BUDISSIN. Voy. BAUTZEN.

BUDISSON, pet. v. du gr.-d. du B.-Rhin (Prusse); à 13 l. N. E. de Trèves.

BUDLEIGH, pet. v. du c. de Devon (Angl.); 1,200 habit.

Digitized by Google

BUDLING, *Thionville*, Moselle (Lorr.).
BUDNIBA, v. du Candeish (Ind.).
BUDNOCK, pet. v. du c. de Borsod (Hte.-Hongrie),
BUDOA, *Butua*, pet. et forte v. marit. et épiscop. de Dalmatie (emp. d'Autr.) ; à 11 l. S. E. de Raguse.
* **BUDORIGUM**, Breslau.
* **BUDORIS**, Durlach.
BUDOS, *Podensac*, Gir. (Bordelais). Papeterie.
* **BUDOVECIUM**, Budweis.
BUDRIO, pet. v. du Bolonnais (Italie).
* **BUDRONTE**, ou **BUDRUNTUM**, v. de l'Apulie (Italie), dans la Peucétie, à l'O. de Barium; auj. *Bitonto*.
BUDRUCK, v. de l'Orissa (Ind.), sur le Sollundi : 1,000 hab. 12 l. S. O. de Balasore.
BUDWEIS, *Budovecium*, v. de Bohême au confl. de la Malsch et du Moldau, qui y est navig., cap. du cerc. du même nom, et fortifiée en part. à l'ancienne manière. Manuf. de draps ; salpétrière, etc. Env. 3,800 hab. A 24 l. S. de Prague. — (le cerc. de), dans la part. mérid. de la Bohême, séparé de l'Autr. par une chaîne de mont. où le Moldau prend sa so. Forêts cons.; poisson et gibier en abond. Pop. 170,000 habit.
BUDWITZ, pet. v. de la Moravie, cerc. et à 5 l. N. O. de Znaym : 1,200 hab.
BUDZADGER, v. d'Anatolie, à 15 l. N. E. d'Isnik.
BUDZEN, pet. v. d'All.; d. et à 16 l. N. de Posen.
BUDZIACK. Voy. BESSARABIE.
BUDZIN, b. du dist. de Bromberg (Prusse).
BUÉ, *Sancerre*, Cher (Berry).
BUEGES, *Ganges*, Hérault (Languedoc).
BUEKEN, com. de la prov. du Brabant (Belg.), à 2 l. et dem. de Vilvorde, et 4 l. de Bruxelles, 427 h.
BUEI, pet. île du go. de Campêche; dans l'Oc.-Atlantique.
BUEIB (el), vill. d'Égypte, sur la route de l'Arabie.
BUEIL, *Pacy-sur-Eure*, Eure (Normandie).
—, *Neuvy-Roy*, Indre-et-Loire (Touraine).
— (St.-). *Le-Pont-de-Beauvoisin*, Isère (Dauph.).
BUELLAZ, *Bourg*, Ain (Bresse).
BUELO, v. du Korasan (Perse) ; à 3 l. de Mesched.
BUENAIRE, une des îles sous le Vent (Indes occ.), avec un bon p ; aux Hollandais. A 19 l. E. de Curaçao. Lat. N. 12. 26. l. O. 69. 56.
BUENAVISTA, une des îles de Salomon (Oc. Pacif. mérid.). Lat. S. 9. 30.
BUENA-VOLUNTAD, v. du Tucuman (Amér. mér.).
BUENOS-AYRES, *Bonus Aer*, belle v. épisc. de l'Amérique mérid. espagnole, dans une plaine, sur la rive droite de la Plata, cap. de la prov. du même nom, dans le Paraguai. Plus. édifices remarq., 6,000 maisons et 40,000 hab. Commerce étendu ; port vaste, mais dangereux. Lat. S. 34. 35. l. O. 60. 51. — Ou Rio-de-la-Plata, ci-devant prov. et vice-roy. d'Esp., (Amér. mérid.). bornée N. par des déserts, retraites des sauvages ; E. par le Brésil et l'Oc. Atlant. ; S. par la Patagonie ; O. par le Pérou et le Chili : s'étend du S. au N. l'espace de 570 l., depuis le cap Lobos (Monte-Video), jusqu'à ses établissements les plus éloignés sur le Paraguay, et l'espace de 360 l. depuis le cap St.-Augustin, à l'emb. de la Plata, jusqu'aux montagnes qui la séparent du Chili. Divisée autref. en cinq gouv. ; la prov. de Rio-de la Plata, v. principale. Buenos-Ayres, cap., Santa-Fé, Monte-Video et Maldonado ; le Paraguay, cap. l'Assomption ; le Tucuman, v. Santiago-del-Estero et Cordova ; la pr. de Los-Charcos ou Potosi, autref. partie du Pérou, v. la Plata, Potosi, Santa-Cruz de la Sierra et la Paz ; enfin la prov. de Chiquitos ou Cusco, jadis au Chili, Mendoza et San-Juan de la Frontera, v. principale. En 1808, les habitants de cette vice-royauté commencèrent à secouer le joug de l'Espagne. Ayant conquis leur indépendance, ils ont adopté une forme de gouvernement presque semblable à celui des États-Unis, et ont formé une république, qui n'est pas encore généralement reconnue par les puissances. Pop. 1,100,100 individus. Productions : blé, maïs, fruits, légumes ; point de vin, peu de bois.
BUENRETIRO, maison de plaisance des rois d'Esp., près de Madrid.
BUER, b. du gr.-d. du B.-Rhin (Prusse) ; à 4 l. S. O. de Recklingshausen.
BUERBAUM, b. du gr.-d. du B.-Rhin (Prusse) ; à 4 l. N. E. de Wesel.
BUESWEILER, *Saverne*, B.-Rhin (Alsace).
BUET, mont très-élevé du Faucigny (Savoie) : 9,564 pieds au-dessus du niveau de la mer. Beaux glaciers.
BUETTON, b. du distr. du Maine (États-Unis).
BUF, pet. île près de la côte sept. de l'île de Cuba (Amér. sept.).
BUFALO, v. marit. de la Turq. d'Eur., sur la côte S. O. de l'île de Négrepont. — Riv. des États-Unis (Mississipi).
BUFALOE, v. et p. des États-Unis, ch.-l. du comté de Niagara : à 8 l. du saut du Niagara. Brûlée par les Anglais en 1812, rebâtie ; 2,200 hab.
BUFALORA, b. du roy. Lomb.-Vénit., sur un canal, près du Tésin ; à 5 l. O. de Milhau.
BUFFADERO, v. de la prov. de Lima (Pérou). — Port de la Marguerite (mer des Caraïbes).
BUFFALO (île de la Vache), pet. île de la mer de la Chine. Lat. N. 10. 40. l. E. 105. 8.
BUFFALOE-CREEK, bras du Niagara, riv. de l'Amér. sept. — Autre dans la Caroline sept. (Ét.-Unis). — *River*, bras de l'Ohio, riv. de l'Amér. sept.
BUFFARD, *Quingey*, Doubs (Fr.-C.).
BUFFIÈRES, *St.-Flour*, Cantal (Auvergne).
—*Cluny*, Saône-et-Loire (Bourg.).
BUFFIGNECOURT, *Vesoul*, Hte.-Saône (Franche-Comté).
BUFFIGNY, *Nogent-sur-Seine*, Aube (Champ.).
BUFFON, vill. de Bourgogne (Côte-d'Or), sur l'Armançon, près de *Montbard*. Anc. comté qui fut possédé par le cél. naturaliste de ce nom. Forges.
BUFO, *Psacum prom.*, cap à la pointe N. O. de l'île de Candie.
BUG, gr. riv. de Pologne; so. dans la Gallicie, emb. à la Vistule entre Plock et Varsovie : sert de limites entre la Pologne et les gouv. russes de Volhynie et de Grodno.
BUGA, v. de la Hte.-Caramanie (Anatolie).—Autre, au Pérou, prov. et à 25 l. N. E. de Popayan.
* **BUGAITÆ**, pp. de l'Éthiopie. Voy BLEMMYES.
BUGANO, île de la mer des Indes, près de la côte S. E. de l'île de Sumatra. Lat. S. 5. 20. l. E. 100. 5.
BUGARD, *Trie*, Htes.-Pyrén. (B.-Armagnac).
BUGARACH, *Limoux*, Aude (Lang.).
BUGARONI, *Tretum prom.*, cap sur la côte de Barbarie (Afr.), dans les États d'Alger.
BUGAROS, pet. v. du c. de Toronthal (Hong.).
BUGASONG, v. sur la côte occid. de l'île de Panay (mer des Indes.) Lat. N. 11. 16. l. E. 119. 15.
BUGAT (le), *Lauzerte*, Tarn-et-Gar. (Quercy).
BUGDEN, b. du c. de Huntingdon (angl.).
BUGEAT, ch.-l. de cant.; arr. et à 7 l. O. N. d'*Ussel*, Corrèze (Limousin), sur la Vézère.
BUGENHOUT, pet. v. de la pr. de la Flandre or. (Belg.), à 1 l. et dem. de Termonde. 3,560 h.
BUGES, *Montargis*, Loiret (Gatinais). Papeterie.
BUGEY (le), *Beugesia*, anc. prov. de Fr., bornée E. par la Savoie, O. par la Bresse, S. par le Dauph., N. par le pays de Gex et la Fr.-Comté : envir. 16 l. de long sur 10 de large; cédée à la Fr., en 1601,

Digitized by Google

avec la Bresse et le pays de Gex, pour le marquisat de Saluces; pays d'États, généralité de Bourgogne, fait auj. partie du dép. de l'Ain. Belley, capitale.

BUGGENUM, c. de la prov. de Limbourg (Belg.), à 1 l. de Ruremonde. 612 hab.

BUGGESS, baie consid. sur la côte mérid. de l'île des Célèbes; plus. vill. sur ses bords. Voy. BONI.

BUGIE ou BOUJEIAH, *Bugia*. Voy. BOUGIE.

BUGIE, port d'Égypte sur la mer Rouge.—Joli vill. de la Turq. asiat.; à 1 l. S. de Smyrne.

BUGLISE, *Montvilliers*, Seine-Inférieure (Norm.).

BUGLOSC, *Dax*, Landes (Gasc.).

BUGNAC, *Caraman*, Hte.-Gar. (Lang.).

BUGNEIN, *Navarreins*, B.-Pyrén. (Béarn.).

BUGNICOURT, *Douay*, Nord (Flandre).

BUGNIÈRES, *Château-Vilain*, Hte.-Marne (Champagne).

BUGNY, *Caen*, Calvados (B.-Norm.).

—, *Pontarlier*, Doubs (Fr.-C.).

BUGUE (le) ou BUGO DE ST.-CIRQ, b. du Périgord (Dordogne), ch.-l. de cant., bur. de p., près du confl. de la Vézère et de la Dordogne, 3,000 habit. Fabr. de serge, cadis, étamine et bonneterie; bon comm. de bœufs, porcs et bestiaux. Foire de 4 j., 25 août; d'un j. 25 févr. et avr., 29 sept. et le 3e mardi du mois. Arr. et à 5 l. O. N. de Sarlat, 130 l. S. O. de Paris.

BUGUENER (Ile), *Belle-Ile-en-Mer*, Morbihan (Bret.).

BUGUEY, v. sur la côte sept. de l'île de Luçon (mer des Indes). Lat. N. 18. 26. l. E. 119. 32.

BUGURUSLANSK, v. du gouv. d'Oufa (Russ.).

BUHAWULPORE, gr. contrée de l'Ind. entre le Moultan et le Biccaneer, tribut. du roi de Cabul.—V. cap. du terr. du même nom, sur la rive orient. du Gurrha ou Hyphasis. A 25 l. de Moultan. Lat. N. 54. 37. l. E. 69. 5.

BUHL ou BUHEL, pet. v. du cerc. de la Mug (gr.-d. de Bade): 1,600 h. A 2 l. S. O. de Bade.

BUHL, *Lauterbourg*, B.-Rhin (Alsace).

—, *Ruffach*, H.-Rhin (Alsace). Manuf. de draps fins.

BUHULLIEN, *Lannion*, Côtes-du-Nord (Bret.).

BUHY, vill. du Vexin (Seine-et-Oise), arr. de Mantes, près la gr. route de Paris à Rouen. Pop., avec le ham. du *Buchet*, 300 h. Grains, bois et prairies; beau chât. bâti par Duplessis Mornay, sous le règne de Henri IV; parc imm. et bien boisé. A 16 l. N. O. de Paris, 2 l. N. O. de *Magny*.

BUI, v. du gouv. de Kostroma (Russie).

BUICOURT, *Songeons*, Oise (Beauv.).

* **BUIES**. Voy. BOIS.

BUIGNY-L'ABBÉ, *Abbeville*, Somme (Pic.).

—lès-Gamaches, *id.* id.

—St.-Maclou, *id.* id.

BUIKSLOOT, vill. de Holl., sur un lac du même nom: 700 h.

BUILHAC, *Quillan*, Aude (Lang.).

BUILLON, *Quingey*, Doubs (Fr.-C.).

BUILTH, v. du princip. de Galles (Angl.).

BUINSK, v. de la Sibérie; 1,250 h. Gouv. et à 17 l. N. N. O. de Simbirsk.

BUIPEDA, riv. du Brésil; emb. à l'Océan Atlant.

BUIRE, *Vervins*, Aisne (Pic.).

—, *Albert*, Somme (Pic.).

—, *Péronne*, id.

— aux-Bois, *Auxy-le-Château*, Pas-de-Calais (Artois).

— en-Halloy, *Rue*, Somme (Pic.).

— le-Sec, *Montreuil-sur-Mer*, Pas-de-Calais (Pic.).

BUIRONFOSSE, *La-Capelle*, Aisne (Thiérache). Fabr. d'outils de sabotier.

BUIS (le), pet. v. du Dauphiné (Drôme), ci-devant capitale du pays des Baronnies; ch.-l. de canton, bur. de p., sur l'Ouvèze, près la route de Lyon à Marseille: 1,296 h. Arr. et à 3 l. S. E. de Nions, 167 S. E. de Paris. Fabr. de sergettes et cordillats.

BUIS, *Beaurepaire*, Isère (Dauph.).

—, *Rives*, id.

—(le), *Lagny*, Seine-et-Marne (Brie).

—(le), *Bellac*, Hte.-Vienne (B.-Marche).

BUISENAL, c. de la prov. de Hainaut (Belg.), à 1 l. et dem de Frasnes, et 4 l. de Tournai 1,164 h.

BUISSINGEN ET EISINGEN, c. de la prov. de Brabant (Belg.), à 1 dem. l. de Hal, et 2 l. 3 q. de Bruxelles. 556 h.

BUISKOI, v. du gouv. d'Irkoutsk (Sibérie).

BUISSARD, *Gap*, Htes. Alpes (Gapençais).

BUISSE (la), *Voiron*, Isère (Daup.).

BUISSON (le), *Troarn*, Calvados (Norm.).

—(le) *Grenoble*, Isère (Dauph.).

—(le-Gros), *Dôle*, Jura (F.-C.).

—(le), *Marvejols*, Lozère (Gévaudan).

—(le), *Périers*, Manche (Norm.).

—(le), *Vassy*, Hte.-Marne (Champ); sur la basse Blaise. Forges.

—(le Haut), rel. de p., *Calais*, Pas-de-Calais (B.-Pic.).

—(le Grand), rel. de p., *Lyon*, Rhône (Lyonn.).

—(le), *Charenton*, Seine (Ile-de-Fr.).

—(le), *Brie-Comte-Robert*, Seine-et-Marne (Brie).

— (le), *Lagny*, id.

— (le), *Arpajon*, Seine-et-Oise (Hurepoix).

— (le), *Bonnières*, Seine-et-Oise (Mantois).

— (le), *Chevreuse*, Seine-et-Oise (Hurepoix).

— (le), *Dourdan*, Seine-et-Oise (Ile-de-Fr.).

— (Petit), *Epernon* (*Eure-et-Loir*), Seine-et-Oise (Beauce).

— (le), *Étréchy*, Seine-et-Oise (Ile-de-Fr.).

— (le), *Mantes*, Seine-et-Oise (Mantois).

—, *Montfort-l'Amaury*, Seine-et-Oise (Ile-de-France).

—, *Neaufle*, Seine-et-Oise (Mantois).

— (le), *Ponthiéry* (*Seine-et-Marne*), Seine-et-Oise (Ile-de-Fr.).

— (le), *Rambouillet*, Seine-et-Oise (Ile-de-Fr.).

—, *Carpentras*, Vaucluse (Comtat). Fabr. de toiles de lin.

BUISSONCOURT, *St.-Nicolas-du-Port*, Meurthe (Lorraine).

BUISSON-DU-MÉE (le), *Pacy-sur-Eure*, Eure (Norm.).

BUISSONET, *Rambouillet*, Seine-et-Oise (Ile-de-France).

BUISSONS (les), *Bonnières*, Seine-et-Oise (Mantois).

— Oudiarts, *La Queue*, Seine-et-Oise (Ile-de-France).

BUISSON-SUR-SAULX (le), *Vitry-le-Français*, Marne (Champ.).

— sur-Sérigny, *Beaune*, Côte-d'Or (Bourgogne).

BUISSONS-VILLONS (les), *Caen*, Calvados (Norm.).

BUISSONVILLE, com. de la prov. de Namur (Belg.), à 1 l. un quart de Rochefort, et à 3 l. 3 quarts de Dinant, 413 hab.

BUISSY-BARALLE, *Cambrai* (*Nord*), Pas-de-Cal. (Picardie).

BUITEN-ZORG, v. de l'île de Java, ch.-l. de prov. de même nom, à 10 l. et dem. de Batavia.

BUIUK-CAMTCHIC, riv. de la Turq. d'Eur., so. dans le Balkan; emb. dans la mer Noire.

Digitized by Google

BUIUK-DÉRÉ, vill. de la Turq. d'Eur., à 4 l. et dem. de Constantinople. Maisons de plaisance des ambassadeurs près la Sublime Porte.

BUITRAGO, pet. v. fortif. de la Nouv.-Cast. (Esp.), dans la prov. de Guadalaxara, sur le Lozogo. A 15 l. N. de Madrid.

BUJALANCE, pet. v. de l'Andalousie (Esp.), 4,500 h. Prov. et à 4 l. E. de Cordoue.

BUJALEUF, *St.-Léonard*, Hte.-Vienne (Limousin).

BUJANA, v. cons. du Guzerate (Ind.).

BUJUK, v. de la Turq. asiat.; gouv. et à 6 l. S. O. de Trébisonde.

BUKACZOWCE, pet. v. de la Gallicie, dans le cerc. de Stry (Autriche).

BUKAND, v. du Turkestan (Asie).

BUKAREST ou BUCHAREST, *Bucheresta*, gr. et forte v. de la Turq. d'Eur., cap. de la Valachie et résid. d'un hospodar; dans une plaine très-fert., sur la riv. Dumbrowitz : 60,000 hab. Couvent de moines grecs; académie et réunion de luthériens. Comm. consid.; consulat de France. Prise par les Russes en 1769, rendue en 1775; prise par les Autrichiens en 1789 : a beaucoup souffert de l'incendie du 26 septembre 1806. A 16 l. S. E. de Targovish, 90 N. N. O. de Constantinople. Lat. N. 44. 26. long. E. 25. 48.

BUKHARIE. Voy. BUCHARIE.

BUKHARIE, pet. v. marit. de la Dalmatie.

BUKI, pet. v. du gouv. de Kiov (Russie d'Eur.).

BUKKAMELA, v. du nord du Congo (Afrique).

BUKORA, pet. v. du Guzerate (Ind.).

BUKOVINE ou BUCHOVINE (*forêt Rouge*), démembrement de la Moldavie, formant auj. une prov. de l'emp. d'Autriche, bornée N. par le Dniester, E. et S. par la Moldavie, la Gallicie et la Lodomérie. Pays montagneux et couvert de bois; air froid, mais sain : 168 milles carr., 5 v., 253 villages, 190,400 habit. suivant la plupart le rite de l'église grecque; mine de sel fort beau; évêque grec à Czernowicz, v. princ. avec Soczowa. Cédée par la Porte à l'Autr. en 1777.

BULA, v. sur la côte or. de l'île de Luçon.

BULACH, pet. v. de la Suisse, cant. et à 3 l. N. de Zurich. — Vill. de Souabe, dans la forêt Noire; à 7 l. O. S. O. de Stuttgard. Mines de cuivre.

BULAHUANS, pet. v. du roy. de Maroc.

BULAK. Voy. BOULAC.

BULAKUMBA, colonie holl. établie au S. de l'île des Célèbes.

BULAL, pet. v. d'Afr., près de la Gambie.

BULAM ou BOULAM, île d'Afr., côte de Guinée, à l'E. de l'île de Bissagos. Territ fert. et couv. de gras pâtur. Lat. N. 11. long. O. 17. 20.

BULAN, *Bagnères*, H.-Pyrén. (Bigorre).

BULARSKAIA, v. de Sibérie, sur l'Irtisch.

BULBANCHE (la), *Belley*, Ain (Bugey).

BULCY, *Pouilly*, Nièvre (Nivernais).

BULDAT, v. de la Turq. As.; à 7 l. E. de Bagdad.

BULDURUISKOI, v. du gouv. d'Irkoutsk (Sibérie).

BULDYR, une des îles Aleutiennes; à 25 l. d'Agattoo.

BULEON, *Josselin*, Morbihan (bretagne).

BULGAR, haute mont. de la Caramanie (Anatolie).

* **BULGARES**, pp. issu des Scythes et origin. des rives du Volga, dans la Sarmatie asiat; passa le Danube au 5e siècle et vint s'établir sur ses bords, dans la basse Mœsie, appelée depuis *Bulgarie*.

BULGARIE (la Gr.), *Bulgaria*, pr. de la Tartarie russe, bornée N. par le roy. de Casan, E. par la Baskirie, S. par le roy. d'Astracan, O. par le Volga; formait elle-même un roy., capit. Bolgari; fait auj. partie des gouv. de Casan et de Simbirsk. Voy. CASAN.

BULGARIE (la Pet.), anc. *Mœsie infér.*, prov. de la Turq. d'Eur., bornée N. par la Valachie, E. par la mer Noire, S. par le mont Hæmus ou Balkan qui la sépare du Roumili et de la Macédoine, O. par la Servie. Pays marécageux, vallées et plaines très-fert., excell. pâtur. dans les mont., forêts imm.; beauc. d'aigles, gr. comm. de leurs plumes; mines de fer, eaux minér. Vers le Danube, abonde en blé; aill. soie, laines, miel, cire, beurre et tabac; se divise en 4 distr. : Widdin, Sophie, Silistrie et Nicopoli, résid. des anc. rois. Env. 1,500,000 habit., parlant esclavon; les uns grecs, les autres mahométans. Sophie, capitale.

BULGIN, établ. russe, près de la v. d'Okhotsk (Sibérie), sur l'Okhota.

BULGNÉVILLE, ch.-l. de cant.; arr. et à 4 l. S. E. de *Neufchâteau*, Vosges (Lorr.).

BULGORE, vill. d'Arabie, au N. de Moka.

BULHON, *Lezoux*, Puy-de-Dôme (Limagne).

BULIA ou BULLA, pet. riv. de la Livadie (Grèce).

* **BULIS**, v. marit. de la Grèce, au S. E. de la Phocide, sur le g. de Corinthe; on en tirait un coquillage propre à teindre en pourpre.

BULI-TAGA, chaîne de mont., entre la Perse et les possess. russes. Lat N. 48. 30. long. E. 70.

BULK. Voy. BALCK.

BULKAU, joli b. de l'Autr., sur la Bulke : 1,330 hab.

BULLADA, v. d'Anatolie.

BULLAINVILLE, *Bonneval*, Eure-et-Loir (Beauce).

—, *Verdun-sur-Meuse*, Meuse (Lorr.).

BULLANDA, v. de l'Ind., à 4 l. S. de Ruttempour.

* **BULLA-REGIA**, v. de l'Afr. propre, sur le Bagradas; à 30 l. S. O. d'Utique : auj. *Bull*, simple bourg.

BULLE ou BULLOS, pet. v. du cant. de Fribourg (Suisse), avec un chât., près de la Sana; fut presque réduite en cendres le 4 avril 1805; rebât. dep. Excell. pâtur.; entrepôt de fromages de Gruyères. A 4 l. S. de Fribourg.

BULLECOURT, *Bapaume*, Pas-de-Calais (Artois).

BULLENBROOK, *Bullinbrochium*, b. du c. de Lincoln (Angl.); patrie de Henri IV, roi d'Angl.

BULLENDIN, v. du roy. de Badibou (Sénégambie).

BULLEPALA, v. de l'Ind.; à 9 l. de Cuddapach.

BULLES, *Bubulæ*, pet. v. du Beauvoisis (Oise), sur la *Bresche*, arr. de Clermont, fam. par ses lins et sa fabr. de belles toiles dites *demi-Holl.* Pop., y compris les ham. de l'*Orteil*, *Monceaux*, les mais. isol. de *Forderaine*, la *Chapelle* et le moulin de *Sainte-Fontaine*, env. 1,000 hab. Grains, bois et prairies. A 17 l. N. de Paris, 2 l. N. O. de *Clermont-Oise*.

BULLES, *Pontarlier*, Doubs (Fr.-Comté).

BULLES (les), c. de la prov. de Luxembourg (Belg.). A 1 l. un quart de Florenville, et 3 l. un quart de Neufchâteau. 621 hab.

BULLET, cté des Ét.-Unis (Kentuky).

BULLIDE, *Antibes*, Var (Prov.).

BULLIGNY, *Toul*, Meurthe (Lorr.).

BULLIN, v. du roy. de Bursalum (Afr.).

BULLINGEN, pet. v. du gr.-d. du B.-Rhin (Prusse).

* **BULLIO**, Bouillon.

BULLION, vill. du Hurepoix (Seine-et-Oise), arr. de Rambouillet; avec les ham. de *Moutier*, *Longchêne*, des *Carnaux*, des *Valentins*, de *Ronqueux*, anc. fief, plus. moulins et autres habit. isol., forme une commune d'env. 800 ames. Grains, bois et prairies; tuilerie de *Guédane*. A 9 l. 1 q. S. O. de Paris, 2 l. et dem. N. de Dourdan (*Limours*).

BULLOAR, v. du Bengale; fabr. d'étoff. de coton.

BULLSKIN-CREEK, riv. de l'Amér. sept.; emb. à l'Ohio. Lat. N. 38. 38. long. O. 86. 32.

BULLY, *Caen*, Calvados (B.-Norm.).

—, *Roanne*, Loire (Forez).

—, *l'Arbresle*, Rhône (Lyonnais).

—, *Neufchâtel-en-Bray*, Seine-Inférr. (Norm.).

Digitized by Google

BULLY en Gohelle, *Béthune*, Pas-de-Calais (Art.).
BULNEIRA, pet. v. de l'Hindoustan, sur la Boabdil.
BULOU, *Brou*, Eure-et-Loire (Beauce). Anc. baronnie.
BULOYER, *Chevreuse*, Seine-et-Oise (Hurepoix).
BULRAMPORE, v. de la prov. d'Oude (Ind.). — Autre, au distr. de Midnapore (Ind.).
BULSCAMP, c. de la prov. de la Flandre occiden. (Belg.). A 1 l. de Furnes. 781 hab.
BULSEDI, v. de l'Yémen (Arabie).
BULSON, *Sedan*, Ardennes (Champ.).
BULT, *Rambervillers*, Vosges (Lorr.).
BULUM ou **BOLM**, pet. roy. d'Afr., près de l'emb. de la Sierra-Leone.
BULUGAN, v. d'Asie, au pays des Calmouks.
BULUSAN, v. sur la côte S. E. de l'île de Mindanao.
* **BUMADUS** ou **BUBABUS**, riv. d'Assyrie (*Kurdistan*); se jetait dans le Zabus major.
BUMANGIT, v. de la Gr.-Bucharie, sur le Sogd.
BUMANY, v. du Baglana (Ind.); à 6 l. d'Amednagur.
BUMM, v. consid. et très-fortif. du Kerman (Perse), dans une plaine bornée par de hautes mont. toujours couvertes de neige; dispute le titre de cap. à la v. qui donne son nom à la prov. Fontaines et jardins les plus célèbres de la Perse.
BUMOSA ou **ABI**, pet. île du g. Persique (côte d'Arabie); à 11 l. N. de Julfar.
BUMOV, v. du gouv. et au S. de Perm (Russie), fam. par sa mine de cuivre, où travaillent près de 3,000 ouvriers.
BUN, *Argellès*, H.-Pyrén. (Bigorre).
BUNA, vill. de Bosnie (Turq.); près de Mostar.
BUNACZOW, v. de Pologne, au c. de Lublin.
BUNARBASCHI, vill. de la Turq. As., sur une colline baignée par le Scamandre, et que l'on croit être l'emplacement de Troie.
BUNATRAHER, baie sur la côte sept. du c. de Mayo (Irlande); à 3 l. O. de la baie de Killala.
BUNAWE, h. marit. du c. d'Argyle (Écosse).
BUNCEY, *Châtillon-sur-Seine*, Côte-d'Or (Bourgogne).
BUNCOMBE, c. le plus consid. et le plus occ. de la Caroline sept. (États-Unis), chef-lieu Ashville; 9,277 hab.
BUNDE, pet. v. du c. de Ravensberg (Prusse). Eaux minér. A 10 l. N. de Munster.
BUNDE, c. de la prov. de Limbourg (Belg.), à une dem. l. de Meersen, et 1 l. de Maestricht. 603 hab.
BUN-DEH, mont. du roy. de Golconde.
BUNDELCUND, territ. consid. de la prov. d'Allahabad (Ind.), borné par les prov. de Bénarès et d'Oude; cédé par les Mahrattes aux Angl., qui, en 1807, en accordèrent une gr. part. aux descend. des anc. Rajahs. Riches mines de diamants de Pannah; arrosé par la Cane ou Ken; v. princip.: Callinger, cap., Pannah, Mow, Chatterpoure et Sirhnagur. Entre le 24e et le 26e deg. de lat. N.
BUNDER-DILUM, v. du Farsistan (Perse).
BUNDERMALANCA, v. de l'Ind., sur la côte de Coromandel; à 24 l. N. E. de Masulipatam.
BUNDORF, vill. de Bavière, près de la so. du Baunach.
BUNDSCHUH, pet. v. du d. de Saltzbourg (Autr.). Mine de Fer.
BUNEAUX (les), *Cany*, Seine-Infér. (Norm.).
BUNGA, v. du Bengale, front. du Cachar.
BUNGARIM, port de mer au S. de l'emp. Birman; entrée interdite aux Europ.
BUNGAY, jol. pet. v. du c. de Suffolk (Angl.). 2,800 hab. A 38 l. N. N. E. de Londres.
BUNGISH, dist. du Cabulistan (Pays des Afghans), arrosé par le Cowmul, et borné E. par l'Indus; sous le 33e deg. de lat. N. Bunnou et Kohaut, v. princ.
BUNGO, roy. de l'île de Ximo (Japon); cap. Funay. Mines d'arg. et d'étain. — Prov. du Loango (Afr.).
BUNIALU, v. d'Anatolie; à 10 l. de Kastamouni.
* **BUNITIUM**, Stralsund.
BUNKER'S-HILL, colline du Massachusetts (États-Unis), près de Boston; théâtre d'un combat sangl. entre les Angl. et les Amér., le 10 juin 1775.
BUNNEVILLE, *Frévent*, Pas-de-Calais (Artois).
BUNNOU, v. du distr. de Bungish (Cabulistan); à 8 l. O. de l'Indus. — Ou *Banow*, v. du Candahar, sur le Cowmul (Afghanistan); à 36 l. S. E. de Ghisné.
BUNO, vill. du Gatinais (Seine-et-Oise), arr. d'Étampes, près de la riv. d'*Essonnes*; forme avec l'anc. paroisse de *Bonnevaux*, les ham. de *Chantambre*, *Mézières* et la ferme de *la Brosse*, une commune d'env. 400 hab. Terr. en labour, bois, chenevières et prairies; 3 anc. fiefs, dont les mais. se font distinguer des autres. A 14 l. S. de Paris, 2 S. O. de *Milly*.
* **BUNOBARA**, Beniarax.
* **BUNOLA**, pet. v. de l'île Majorque (Esp.), 2,600 h. Au N. de St.-Martial.
BUNPOUR, pet. v. du Mekran (Perse), résid. du chef du distr. de Kohistan.
BUNSBEEK, c. de la prov. du Brabant (Belg.), à 3 q. de l. de Glabbeck, et 3 l. 1. q. de Louvain. 844 h.
BUNSCHOTTEN, vill. de la prov. d'Utrecht (Holl.), près du Zuyderzée. Pop. 800 hab.
BUNTINGFORT, pet. v. du c. de Hertford (Angl.).
BUNTWALL, v. de l'Ind., dans le S. du Canara.
BUNUS, *St.-Palais*, B.-Pyrén. (Béarn).
BUNWOUT ou **BUNWOOD**, île de la mer des Indes, à l'O. de Mindanao; 6 l. env. de circonf.: aux Angl. depuis 1775. Lat. N. 7. 12. l. E. 122. 10.
BUNZAC, *La Rochefoucauld*, Charente (Angoumois).
BUNZLAU ou **BUNTZLAU**, *Boleslavia*, v. de Bohême, chef-lieu du cercle du même nom, sur une rivière qui se jette dans l'Elbe: académie; manufacture de draps, tanneries, etc. A 10 l. N. N. E. de Prague. — (Cercle de), borné N. par la Silésie et la Lusace, E. par le cerc. de Kœnigingrætz, S. par celui de Kaurzim, O. par celui de Leutmeritz; mont. et forêts; fert. en blé, vin, houblon, etc. Pop. 280,000 h. — (le vieux), anc. cap. du cerc. de Boleslaw, sur l'Elbe; n'est plus qu'un vill., à 6 l. S. O. de Bunzlau. Boleslas-le-Cruel y massacra son frère Venceslas en 929. — V. de Silésie, sur la Bober, ch.-l. de cerc., dans la princ. de Jauer: 3,300 habit. A 15 l. O. de Schweidnitz.
BUODENO. Voy. **BONDENO**.
BUONCONVENTO, pet. v. de la prov. de Sienne (Toscane), sur une colline près de l'Ombrone. L'emp. Henri VII y fut empoisonné, en 1313, par son confesseur. A 4 l. S. E. de Sienne.
BUONO (San), pet. v. de l'Abruzze Cit. (roy. de Naples); à 5 l. N. E. de Civita-Borella.
BUOUS, *Apt*, Vaucluse (Provence).
— (Fort de), *id.* id.
BUQUETERIE (la), *Limours*, Seine-et-Oise (Ile-de-France).
—, *Versailles*, id.
BUR, *Thionville*, Moselle (Lorr.).
* **BURA**, Buren.
BURAC, v. de l'Irac-Arabi (Asie). — Canal de la Turq. As., depuis Orfa jusqu'à l'Euphrate.
BURAGRAC, riv. du roy. de Fez; emb. à Salé.
BURAHNEN, riv. du Brésil, pr. de Porto-Seguro.
BURAMPOUR. Voy. **BARAMPOUR**.
BURAMPOUTER. Voy. **BRAHMA-POUTRA**.
BURANGE. Voy. **DUDELANGE**.

Digitized by Google

BURANO, pet. île de la mer Adriat. (emp. d'Autr.), avec une v. du même nom, au N. de Venise.

BURANS, pet. v. du Roumili (Turq. d'Eur.).

BURATTES. Voy. **BURIATES.**

BURAZ, *Cybira*, b. d'Anatolie; à 52 l. E. de Smyrne.

BURBACH, vill. du cerc. et à 4 l. S. E. de Siégen (Prusse) : 600 habit. Mines de fer et de plomb.

BURBACH, *Sarrewerden*, Bas-Rhin (Alsace).

— (Nider *et* Ober), *Cernay*, H.-Rhin (Alsace) : Deux villages attenant l'un à l'autre.

* **BURBO**, Bourbon.

BURBURATA, v. de la prov. de Vénézuela (Amér. mérid.); à 18 l. O. de Coro.

BURBURE, *Lillers*, Pas-de-Calais (Artois).

* **BURBURGUM**, Bourbourg.

BURCHENS, b. du Wurtemberg; à 5 l. de Wimpfen.

BURCHT, c. de la pr. de la Flandre or. (Belg.), à 1 l. de Beveren, et 4 l. et dem. de Termonde. 989 hab.

BURCIN, *Le Grand-Lemps*, Isère (Dauph.). Foire dite *le Milain*, de 2 j., le 8 sep. : chevaux.

* **BURCHUSIA**, Burkausen.

BURCY, *Vire*, Calvados (Normandie).

—, *Nemours*, Seine-et-Marne (Gatinais).

BURCZA, riv. de Transylvanie; emb. à l'Alt.

BURCZININ, pet. v. du distr. de Kalish (Pologne).

BURDA, riv. de l'Ind.; emb. au Godavery.

BURDATIK, v. de la gr. Bucharie (Asie), sur l'Oxus;

BURDGI, v. du Visapour (Ind.).

BURDI, v. de la prov. d'Allahabad (Ind.), sur la Soane; résid. d'un rajah. Lat. N. 24 37. l. E. 80. 7.

* **BURDIGALA**, v. consid. de la Gaule, fondée par les Bituriges-Vivisci, sur la riv. g. de la Garonne; très-renomm. dès l'origine, à cause de son port, de ses bons vins et de son comm. : a vu naître l'historien Eutrope, Saint Paulin et le poète Ausone. Auj. *Bordeaux*.

BURDIGNE, *Annonay* (*Ardèche*), Loire (Haut-Vivarais).

BURDINES, c. de la pr. de Liége (Belg.), à 1 l. d'Avennes, et 2 l. et dem. de Huy. 902 hab.

BURDUGNO, pet. v. de la Morée.

BURDWAN, v. cap. d'un distr. du même nom (Beng.), sur la Dummoudah; résid. d'un rajah. A 21 l. N. O. de Calcutta.

BURE, pet. v. du cant. de Berne (Suisse), sur l'Aar.

—, *Thorigny* (*Manche*), Calvados (Norm.).

—, *Troarn*, Calvados (Normandie).

—, *Moyenvic*, Meurthe (Pays-Messin).

—, *Gondrecourt*, Meuse (Barrois).

—, *Longuion*, Moselle (Barrois).

—, *Le Mêle*, Orne (Normandie).

—, vill. de l'Ile-de-Fr. (Seine-et-Oise), arr. de Versailles, anc. seigneurie, sur la pet. riv. d'*Yvette*. Pop., avec les ham. des *Gr. et Pet.-Ménil*, *Montjay*, *la Guyonnerie* et plus. mais. isol., env. 400 h. Grains, bois, prairies; trois chât. : celui de Bure, qui a appartenu à la duchesse d'Etampes, maîtresse de François Ier, auj. devenu simple ferme; celui du *Gr.-Ménil*, remarq. par ses beaux jardins, ses bosquets et ses pièces d'eau, et le chât. de *Montjay*, habitat. très-agr., sur une éminence. A 6 l. S. E. de Paris, 1 l. et dem. S. O. de *Palaiseau*.

BURE, *Poissy*, Seine-et-Oise (Ile-de-France).

—, *Neufchâtel-en-Bray*, Seine-Inférieure (Norm.).

BURE, c. de la prov. de Namur (Belg.), à 1 l. 3 q. de Rochefort, et 6 l. de Dinant. 443 hab.

BURÉE, *Ribérac*, Dordogne (Périgord).

BURÉ-LA-VILLE, *Longuion*, Moselle (Barrois).

BURE-LES-TEMPLIERS, *Aignay*, Côte-d'Or (Bourgogne).

BUREIL, v. de la Caramanie (Anat.).

BURELA, cap sur la côte sept. de la Galice (Esp.).

BURELLA, pet. v. de l'Abruzze-Citér. (roy. de Naples).

BURELLE, *Vervins*, Aisne (Picardie).

BURELLO, pet. v. de la Calabre-Ultér. (roy. de Naples); à 3 l. E. de Nicotera.

BUREN, *Bura*, pet. v. de la Gueldre (Holl.), sur le Muhlengrab : 3.500 hab. A 2 l. S. E. d'Utrecht. — Petite ville du grand duché du Bas-Rhin (Prusse), sur l'Alme : 1.000 hab. A 5 l. S. O. de Paderborn. — Pet. v. du cant. de Berne (Suisse), dans une sit. très-agr., sur l'Aar. Anc. propr. du Sire Enguerrand de Coucy. A 5 l. N. de Berne.

BURENS, *Castres*, Tarn (Languedoc).

BURES, vill. du c. du Suffolk (Angl.) : 700 hab.

BURET (le), *Château-Gontier*, Mayenne (Maine).

BURET. Voy. **BOREL.**

BURETTE, *Neufchâtel-en-Bray*, Seine-Inférieure (Normandie).

BUREVILLE, *Blamont*, Meurthe (Lorraine).

BUREWAY, v. du Mysore (Ind.).

BUREY, *Conches*, Eure (Normandie).

—, *Le Mêle*, Orne (Normandie).

— en-Vaux, *Vaucouleurs*, Meuse (Lorraine).

— la côte, *id.* id.

BUREZEL, riv. de Transylvanie, qui passe à Cronstadt.

BURFORT, anc. pet. v. du c. d'Oxford (Angl.), sur la Windrush : 1.342 hab. A 26 l. de Londres.

BURG, *Tarbe*, H.-Pyrén. (Bigorre).

— (le), *Albi*, Tarn (H.-Languedoc).

BURG, pet. v. de la prov. de Magdebourg (Prusse), sur l'Ihle. Manuf. de laines : 7,000 hab. A 2 l. N. N. E. de Magdebourg. — B. du gr.-d. du B.-Rhin (Prusse), sur la Wipper. Fonder. de canons; manuf. de fusils et de couvertures. A 2 l. S. de Solingen. Pop. 1,800 h. — B. du cant. de Thurgovie (Suisse), sur le Rhin. — Vill. de la Nouv.-Marche de Brandebourg. — (*Tubusuptus*), b. de Barbarie (rég. d'Alger), au S. de Tedelis.

BURG OU TOR-BURG, pet. v. de Holl. sur l'Yssel; c. et à 4 l. de Zutphen. — Ou *Borg*, pet. v. de l'île de Femern (Dan.), sur la côte or. du Holstein.

BURGADE (la), *Cahors*, Lot (Quercy).

BURGALAIS, *St.-Béat*, H.-Gar. (Comminge).

* **BURGAON** (*Mons*), pet. chaîne de mont. de l'Afr. propre, dans la Byzacène; part. des monts *Usalet*.

BURGARA, v. et p. sur la côte du Malabar (Ind.).

BURGARONNE, *Orthès*, B.-Pyrén. (Béarn).

BURGAU, *Burgovia*, anc. margraviat de Souabe, sur le Danube, entre le Lech et l'Iller; appartient depuis 1805 au cerc. du H.-Danube (Bav.), et renferme les distr. de Burgau, Dillingen et Gunzbourg.

BURGAU, v. du cerc. du H.-Danube (Bav.), ch.-l. de distr., sur le Mindel : 2.400 hab. A 7 l. d'Augsbourg. — B. de la H.-Styrie (emp. d'Autr.), cerc. de Gratz. — Autre dans la princ. de Saxe-Eisenach, à 1 l. S. de Jéna.

BURGAUD (le), *Grenade-sur-Gar.*, H.-Gar. (Armagnac).

BURGBERG, mont. de Prusse, près de Reichenbach; diamant, cristal, bois pétrifié.

BURG-BERNHM, b. de la prov. de Bayreuth (Bav.); eaux minér. de Widbad dans le voisinage.

BURGDORF, pet. v. de Suisse, sur l'Emmer; très-commerç. Cant. et à 4 l. N. E. de Berne. Bains salutaires pour les rhumatismes. — Pet. v. du Hanovre, sur l'Owe; réduite en cendres en 1807. A 2 l. de Zell.

BURGE, v. de la Virginie (Et.-Unis).

BURG-EBERACH, pet. v. du cerc. du Mein (Bav.).

BURGEIN, vill. de la Bte.-Égypte; à 5 l. N. d'Ashmunein.

Digitized by Google

BURGEL, pet. v. du gr.-d. de Saxe-Weimar, dans la Misnie; à 2 l. E. de Jéna. — Vill. du gr.-d. de Hesse, sur le Mein.

BURGH, b. du c. de Lincoln (Angl.).

BURGHAUN, pet. v. du gr.-d. de Hesse; princ. et à 3 l. N. N. E. de Fulde.

BURGHAUSEN. Voy. **BURKAUSEN.**

BURG-HEAD, cap sur la côte sept. du c. d'Elgin (Écosse), avec un vill. dans une baie commode. — Autre dans le c. de Wigton, point le plus mérid. de l'Écosse.

BURGHEIM, b. du cerc. du H.-Danube (Bav.).

BURGHEIM, *Barr*, B.-Rhin (Alsace).

* **BURGI**, Burgos.

BURGIA, b. de la Navarre (Esp.); à 12 l. de Pampelune.

* **BURGIDOLUM**, Deale.

BURGILLE, *Marnay* (*Hte-Saône*), Doubs (Fr.-Comté).

BURG-KUNSTADT, b. du cerc. du Mein (Bav.).

BURGLANER, vill. du cerc. du B.-Mein (Bav.), sur la Lave, près de Munnerstadt.

BURGLIN, vill. du cant. d'Uri (Suisse); à une demi-l. d'Altorf. Patrie de Guillaume-Tell.

BURGLENGENFELD, v. de la princ. de Neubourg (Bav.), sur la Nab.: 1,400 hab. A 4 l. N. O. de Ratisbonne.

BURGLITZ, chât. roy. du cerc. de Raconitz (Bohême), prison d'État, sur une mont.; à l'O. de Prague.

BURGNAC, *Limoges*, H.-Vienne (Limousin).

BURGOS, *Bravum Burgi*, v. épisc. de la Vieille-Castille (Esp.), cap. de la prov. du même nom, en part. sur une colline et en part. au bord de l'Arlanzon. Places, édific. publics, fontaines et promen. d'une gr. beauté; monument sur l'emplac. de la maison du Cid; très-belle cath. gothique: fabr. de draps fins; territ. fert. Assiégée inutilement au mois de sept. 1812 par toute l'armée angl., aux ordres de Wellington, pour en expulser les Franç.; a tellement souffert des suites de la guerre que sa pop. se trouve réduite à 9,000 h. A 40 l. N. de Madrid. Lat. N. 42. 20. l. O. 5.

BURGOW, v du Tyrol (cmp. d'Autr.), sur la Brenta;

BURGSCHLIDUNGEN, paroisse de la princ. de Schullembourg (Prusse), sur l'Unstrut; résid. des anc. rois de Thuringe.

BURG-SCHWALBACH, b. du d. de Nassau, entre Wisbade et Dietz.

BURG-SOLMS, anc. résid. des comtes de Solms, près de Braunfelds (Prusse), dans la jurid. de Coblentz.

BURGSTADT, pet. v. du Schoubourg: 2,000 hab. Fabr. de soie. A 1 l. de Penig.

BURGSTALL, baill. de la Vieille-Marche de Brandebourg. — Chât. et 4 vill. du Wiener-Wald (B.-Autr.). — Vill. de Prusse, près de Magdebourg. — B. de la Carniole.

BURGU, distr. près du bord mérid. du désert de Libye (Afr.), habité par une tribu appelée Tibbo; avec une v. du même nom, à 75 l. S. d'Augelah.

BURGUES, *Lauzerte*, Tarn-et-Gar. (Quercy).

BURGUETTA, v. de la Navarre (Esp.), dans la vallée de Roncevaux. L'armée de Charlemagne y fut défaite, en 778, par les Sarrasins; et c'est dans cette bat. que périt le fameux Roland. A 8 l. de Pampelune.

* **BURGUM-ACHARDI**, Bourg-Achard.

BURGUNDAH, v. de la prov. de Hyderabad (Ind.); à 27 l de Rajamundry.

BURGUNDI, BURGUNDIONES ET BURDIGUNDIONES (*Bourguignons*), pp. Germains, partie des Vindiles et des Vandales, habitaient d'abord près du go. Codanus (la *Baltique*), le pays appelé *Cassubie* et la partie adjacente de la Pologne, entre la Vistule et l'Oder; pénétrèrent dans les Gaules et y fondèrent (an 407 de J.-C.), un roy. assez étendu, comprenant le territ. des Éduens, des Sequani et des Helvetii (les anc. prov. de *Bourgogne*, de *Fr.-Comté* et la *Suisse*). Ce roy. fut envahi et détruit par les rois Francs.

* **BURGUNDIA**, la Bourgogne.

* **BURGUNDIÆ COMITATUS**, la Franche-Comté.

* **BURGUNDIONES-ABORIGENES**, gr. partie du Brandebourg.

BURGUNDU, mont. de la Russ. As., dont une partie environne le lac Baikal.

BURGUR, v. de l'Orissa (Ind.).

BURGUSHALY, v. de l'Arménie (Perse).

* **BURGUS-NOVUS**, Bourganeuf.

BURGWALD, forêt très-étendue de la Hesse, entre Frankenberg et Marbourg.

BURGY, *St.-Oyen*, Saône-et-Loire (Bourgogne).

BURHALIA, v. de Syrie; pachalik et à 4 l. de Damas.

BURHAMPOUR. Voy. **BRAMPOUR.**

BURHAMPOUTRE. Voy. **BRAHMA-POUTRA.**

BURHARE, baill. de la princ. d'Oldenbourg.

BURI, c. de la prov. de Hainaut (Belg.), à 3 q. l. de Péruwelz, et 3 l. 1 q. de Tournai. 713 hab.

BURIA, v. de la prov. de Vénézuela (Amér. mérid.); 6,000 hab.

BURIANA, b. et lac du gr.-d. de Toscane. — V. de la prov. de Valence (Espagne), sur le Micarès.

BURIAS, une des îles Philippines, au S. de l'île de Luçon (mer des Indes).

BURIATES, BURATTES ou BRATSKIS, tribu de Tartares nomades, dans le gouv. d'Irkoutsk (Sibérie), habitent les bords du lac Baikal; païens et pasteurs, tiennent surtout à la bonne foi. Leurs femmes préparent les peaux et le feutre.

BURICK, *Buruncum*, pet. v. du gr.-d. du Bas-Rhin (Prusse), sur le Rhin; à 7 l. E. de Clèves. Rasée par les Français en 1672.

BURIE, ch.-l. de cant.; arr. et à 4 l. E. de *Saintes*, Charente-Inférieure (Saintonge).

BURIES, v. sur la côte S. E. de l'île de Timor (mer des Indes). Lat. S. 8. 50. long. E. 123. 42.

BURIGNA, *Orgelet*, Jura (Franche-Comté).

* **BURII**, pp. barbare de la Germanie, à l'E. du Boiohemum, et vers la so. du Viadrus; auj. la partie S. de la *Silésie*.

BURITILLE, *Besançon*, Doubs (Fr.-Comté). Nombreux objets d'histoire naturelle, au territoire.

BURKA, v. marit. d'Arabie, très-fortif., sur la côte or. de la prov. d'Oman; résid. de l'iman de Mascat.

BURKAUSEN ou BURGHAUSEN, *Burchusia*, v. de la B.-Bav., sur la Salza; avec un vieux chât. A 18 l. E. de Munich. Pop. 3,000 hab. Lat. N. 48. 7. long. E. 10. 27.

BURKE, c. de la Caroline sept. (Ét.-Unis); ch.-l. Morgantown. Pop. 11,000 hab. — C. de la Géorgie (Ét.-Unis); ch.-l. Waynesborough. Pop. 10,858 hab.

BURKEN, b. du gr.-d. de Bade, à 6 l. de Hailbroun.

BURKERSDORF, b de la B.-Autr., à 3 l. de Vienne. — Autre du cerc. d'Erzgebirge (Saxe), à 2 l. S. de Swikau. — Autre du cerc. de Sbweidnitz (Prusse).

BURKHEIM, pet. v. du gr.-d. de Bade; sur le Rhin; à 2 l. N. de Brisach.

BURKULL, v. du Candeish (Ind.).

BURLATS, *Castres*, Tarn (Languedoc).

BURLEY, jurid. dans la partie occ. du c. d'York (Angl.), à 74 l. de Londres.

BURLINGTON. Voy. **BRIDLINGTON.**

BURLINGTON, jol. v. du New-Jersey (Ét.-Unis),

Digitized by Google

cap. du c. du même nom, sur la Delaware, avec deux beaux ponts : 2,400 hab. Comm. consid., territ. très-fert. A 5 l. N. E. de Philadelphie, 20 S. E. de New-York. Pop. du c. 24,779 hab. — V. du c. de Chittendon, en Vermont (Ét.-Unis), sur l'Onion, près du lac Champlain. — Baie commode et sûre, sur la côte S. O. du lac Ontario.

BURLIONCOURT, *Château-Salins*, Meurthe (Lorr.).

BURMERANGE ou ELVANGE, c. de la prov. de Luxembourg (Belg.), à 1 l. un q. de Remich, et 3 l. et dem. de Luxembourg. 757 hab.

BURMOUL, v. forte au N. de la prov. de Cuttack (Ind.). Lat. 20. 21. long. E. 82. 50.

BURNAND, *Buxy*, Saône-et-Loire (Bourgogne).

BURNET, ham. de la prov. de Namur (Belg.), à 2 l. un q. de Namur.

BURNEVILLIERS, *St.-Hippolyte-sur-le-Doubs*, Doubs (Franche-Comté).

BURNEY, île de la mer Glaciale, près de la côte N. E. de Sibérie. Lat. N. 67. 45. long. E. 180. 10.

BURNHAM, pet. v. du c. d'Essex (Angl.), sur la Crouch. — Autre dans le c. de Norfolk, avec un bon p. ; comm en grains.

BURNHAUPT (le Bas et le Haut), *Cernay*, Haut-Rhin (Alsace). Deux villages attenant l'un à l'autre.

BURNKIRCH, *Altkirch*, H.-Rhin (Alsace).

BURNLEY, v. du c. de Lancaster (Angl.) : 4,400 h. Manuf. de laine, coton, etc. A 8 l. N. de Manchester.

* **BURNONIS-MONS**, Bourmont.

BURNT-ISLAND, pet. v. du c. de Fife (Écosse), sur le détr. de Forth : avec un bon p. Fabr. de toiles : 1,900 hab. A 2 l. N. O. d'Édimbourg. Un dép. au parl. — Pet. île près de la côte mér. de l'île de Terre-Neuve (Amér. sept.). Lat. N. 47. 30. l. O. 61. 10.

BURON, cap sur la côte mérid. de la péninsule de Malaca (mer des Indes). Lat. N. 1. 18. l. E. 101. 2.

BURON, *Lons-le Saulnier*, Jura (Franche-Comté).

BURONZO, b. du Piémont : 1,000 hab. A 5 l. O. N. de Verceil.

BUROS, *Pau*, B.-Pyrén. (Béarn).

BUROSSE, *Pau*, Basses-Pyrén. (Béarn).

BURPALLY, v. de l'Orissa (Ind.).

BURPUDDA, v. de l'Orissa (Ind.) ; à 2 l. de Hurriapour.

BURQ, *Barjols* (Prov.).

BURR, pet. île de la mer d'Irl., près de la côte du c. de Down. Lat. N. 54. 28. l. O. 7. 41.

BURRA, une des îles Schetland (Écosse). — Autre du groupe des Orcades. — Mont. fert. d'Arabie, près de Hamran.

BURRAGOND, deux v., une dans le Bengale, l'autre dans la prov. de l'Oude (Ind.).

BURRAGUR, v. du Cicacole (Ind.).

BURRAMONTY, v. du Visapour. (Ind.).

BURRAMPOUR, v. du Cicacole (Ind.).

BURRASEVAI, v. du Candeish (Ind.).

BURRAY, une des îles Orcades (Écosse) : 400 hab. Lat. N. 60. 5. l. O. 4.

BURRIANE, v. du roy. de Valence (Esp.), 4,000 habitants.

BURRO ou BOURO, une des îles Moluques (mer des Indes), entre celles d'Amboine et des Célèbes : 18 l. de long sur 14 de large. Sol très-fert. ; produit riz, poivre, fruits, bois d'ébène, etc. Serpents d'une gross. prodig. ; animaux d'espèce particul. : h. doux et pacif., mahomét. Fort et garnison holl. ; bon p. appelé Cayeli. Lat. S. 3. 24. l. E. 124.

BURRONE, *Motya*, pet. v. à la pointe occ. de la Sicile, au N. de Marsalla.

BURRUNGHAUT, v. de la prov. d'Oude (Ind.).

BURSALI, pet. roy. d'Afr., dans la Sénégambie.

BURSARD, *Séez*, Orne (Norm.).

BURSCHEID, *Phalsbourg*, Meurthe (Lorr.).

BURSCHEID ou BORCETTE, b. du gr.-d. du Bas-Rhin (Prusse), près d'Aix-la-Chapelle. Fabr. de draps et d'aiguilles. Eaux therm. ; anc. abb. de filles, ordre de Cîteaux, immédiate de l'Empire.

BURSCOUGH, jurid. du c. de Lancaster (Angl.).

BURSE, BBOUSE ou PRUSE, *Prusa*, gr. et belle v. d'Anatolie (Turq. as.), dans une vaste plaine au pied du mont Olympe, fondée, dit-on, par Prusias, roi de Bithynie, dont elle était la capit., et depuis capit. des Turcs, avant la prise de Constantinople ; bien fortif., auj. lieu de résid. d'un mufhti, d'un pacha, d'un aga et d'un cadi : 60,000 hab. Mosquées en gr. nombre, parmi lesquelles on distingue celle du sultan Orkan, beau sérail, caravanserais, églises arméniennes et grecques, synagogues, bains magnifiques, fontaines très-multipliées. Gr. comm., surtout en soie, la plus belle de la Turquie : victoire de Tamerlan sur Bajazet et mort de 400,000 combattants. A 30 l. S. S. O. de Constantinople. Lat. N. 40. 11. long E. 26. 52.

BURSFELD, vill. du Hanovre, dépendant de Gottingue ; célèbre, avant la réformation, par son couvent de bénédictins.

BURSLEDON, jurid. du c. de Hamp (Angl.), sur la Southampton ; à 21 l. O. S. de Londres. Petit port.

BURSLEM, v. du c. de Stafford (Angl.) : 8,600 h. Fabrique de poteries. A 51 l. N. O. de Londres.

BURSOUL, v. du Bengale ; distr. et à 4 l. de Burdwan.

BURSTADT, pet. v. du gr.-d. de Hesse ; à 1 l. E. de Miltenberg.

BURSTALL, pet. v. du c. d'York (Angl.), dans le Watriding ; connue par ses manuf. de draps.

BURTAPORE, v. de la prov. d'Oude (Ind.).

BURTECOURT, *Château-Salins*, Meurthe (Lorr.).

BURTHECOURT-AUX-CHÊNES, *Saint-Nicolas-du-Port*, Meurthe (Lorr.).

BURTON, b. du c. de Stafford (Angl.), sur le Trent, avec un beau pont. Manuf. d'étoff., excell. bière, appelée *ale* : env. 4,000 h. A 4 l. S. O. de Derby. — Autre, sur le Stather ; c. et à 10 l. N. O. de Lincoln. — Autre, c. de Westmoreland, à 4 l. N. de Lancaster. — Autre, c. d'York, entre Midlam et Richemond ; à 86 l. N. de Londres. — *Wood*, jurid. du c. de Lancaster ; à 66 l. N. N. O. de Londres.

BURTONCOURT, *Boulay*, Moselle (Lorr.).

BURTPUR, princip. de l'Ind., avec une v. du même nom, résid. du prince.

BURTULET, *Rostrenen*, Côtes-du-Nord (Bret.).

BURUHAN, v. de l'île de Samaz.

BURUGERD, v. de l'Irac (Perse).

BURULUK, v. de Russie ; gouv. et à 34 l. de Voronez.

* **BURUNCUM**, Burick. — Woringen.

BURUZ, v. d'Anatolie ; à 11 l. S. S. E. de Degnizlu.

BURWA, distr. du Bengale, de 20 l. de circonf., voisin de celui de Palamow. — V. de l'Orissa (Ind.).

BURWASH, jurid. du c. de Sussex (Angl.).

BURWEILER, vill. du cerc. du Rhin (Bav.) : près de Spire.

BURY, *Blois*, Loir-et-Cher (Blaisois).

—, *Épernay*, Marne (Champ.).

—, *Metz*, Moselle (Lorr.).

—, vill. du Beauvoisis (Oise), arr. de Clermont, sur le *Thérain*. Pop., y compris les ham. de *Mérard, Boissicourt, Brivois, St.-Claude*, et part. de celui de *Moincau*, env. 1,200 h. Gr. bois et prairies ; carr. de pierres de taille : fab. de serges. A 13 l. N. de Paris, une dem. l. E. de Mouy (*Clermont-Oise*).

BURY, mais. de camp., anc. fief (Seine-et-Oise). Voy. MARGENCY.

BURY, v. du c. de Lancaster (Angl.), sur l'Irweld. Manuf. de draps et cotonnades. Pop 8,762 h. A 8 l. N. de Manchester. — (*St.-Edmund's*), v. du c. de

Digitized by Google

Suffolk, dans une situat. agr., sur la Lark. Gr. comm. de blé; foire cél. de 15 j. : 7.700 hab., deux dép. au parl. A 27 l. N. N. E. de Londres.

BURZENIN, b. du c. de Kalisch (Pologne), avec le titre de v. noble et deux églises.

BURZENLAND, pet. distr. de la Transylvanie, sur les confins de la Valachie et de la Moldavie.

BURZET, ch.-l. de cant.; arr. et à 6 l. N. de l'Argentière, 2 l. de *Thueyts*, Ardèche (Vivarais).

BURZY, *Joncy*, Saône-et-Loire (Bourg.).

BUS, *Bapaume*, Pas-de-Calais (Artois).

—, *Montdidier*, Somme (Pic.)

—(le), vill. du Vexin Norm. (Eure), arr. des Andelys : env. 270 h. avec le ham. de *St.-Remy*. Grains, bois et prairies. Anc. abbaye de religieuses de l'ordre de Cîteaux, dite du *Trésor*, presque détruite et transformée en ferme. A 17 l. et dem. N. O. de Paris, 2 et dem. N. E. de *Vernon*.

BUSACHINO, v. de Sicile, au Val-di-Noto 8,200 hab.

BUSACO, couvent de la prov. de Beira (Port.), sur une mont. du même nom; théâtre d'un combat sanglant et funeste aux Français, le 27 septembre 1810.

BUSAGNY, *Pontoise*, Seine-et-Oise (Ile-de-Fr.).

BUSANVAL, *Nanterre* (*Seine*), id. Voy. RUEIL.

BUSAU, b. du cerc. d'Olmutz (Moravie).

BUS-BERTRANCOURT, *Albert*, Somme (Pic.).

BUSCA, pet. v. du distr. de Coni (Piémont), sur la Maira : 2.500 h.

BUSCA-MANIBAN, *Condom*, Gers (Gasc.).

BUSCHABEL, une des plus hautes mont. de la chaîne des Géants, entre la Bohême et la Silésie.

BUSCHDORFF, c. de la prov. de Luxembourg (Belg.), à 1 l. 3 quarts d'Ospern, et 3 l. un q. de Diekirch. 210 h.

BUSCHROODT. Voy. WAHL.

BUSCOU (le), *Agen*, Lot-et-Gar. (Agénois).

BUSCOURT, *Péronne*, Somme (Pic.).

BUSEK (le Vieux), b. du gr.-d. de Bade, dans la vallée qui porte son nom.

BUSEN, pet. île dans la gr. mer du Nord (Dan.), près de l'emb. de l'Elbe.

BUSENDORF. Voy. BOUZONVILLE (Moselle).

BUSENHEIM, b. de Franconie; à 7 l. O. N. de Schweinfurt.

* **BUZENTIACUM**, Buzançois.

BUSENTO, pet. v. et riv. de la Princip.-Citér. (roy. de Naples.

BUSEO, riv. de la Transylvanie; emb. au Sireth, près de Braila.—Vill. de la Valachie, à l'E.; ch.-l. de distr. et résid. d'un évêque grec.

* **BUSETUM**, Buzet.

BUSH, v. du Maryland (Ét.-Unis), sur une riv. du même nom; emb. à la Susquehannah.

BUSHEAB, île d'env. 5 l. de long sur 2 de large, dans le g. Persique, presque vis-à-vis l'emb. du Darabin : assez peuplée. Lat. N. 27. 2. long. E. 50. 44.

BUSHEER, BUSHIR ou **ABUSHAR**, v. et p. du golfe Persique, dans le Farsistan : 10.000 indiv. Gr. comm. de tapis, schalls, etc; fruits excell.; manque de bonne eau : factorerie angl. A 18 l. S. de Bender-Regh.

BUSHY, île sur la côte occ. de l'Amér. sept., entre le détr. de Clarence et l'archip. du Prince de Galles. Lat. N. 56. 17. long. E. 224. 58.

BUSHT (le Petit), *Phalsbourg* (*Meurthe*), Bas-Rhin (Alsace).

BUSHWIGH, pet. v. du New-York (Ét.-Unis).

BUSIGNARGUES, *Sommières* (*Gard*), Hérault (Provence).

BUSIGNY, *Le Cateau*, Nord (Cambrésis). Comm. de houblon.

BUSI, île de la mer Adriat. Lat. N. 42. 57. l. E. 13. 40.

* **BUSIR.** Voy. ABUSIR.

* **BUSIRIS**, v. consid. de la Basse-Égypte, sur le bras du Nil appelé Atribitieus, au S. E. de Sais; temple célèb. dédié à Isis. Détr. par Dioclétien : sur son emplacement s'est élevée la v. ou plutôt le village d'*Abusir*.

BUSK, v. de la Gallicie autrich., sur le Bug : 1,800 h.; usines. A 9 l. N. E. de Lemberg.

BUSKO, pet. v. du cerc. de Kielce (Pol.).

BUS-LÈS-ARTOIS, *Albert*, Somme (Pic.).

BUSLOU, *La Ville-aux-Clercs*, Loir-et-Cher (Vendomois).

BUSNE, *Lillers*, Pas-de-Calais (Artois).

BUSO, haute montagne de l'île de Candie.

BUSOBILEJA, v. du Diarbekir (Turq. as.), sur l'Euphrate; à 6 l. N. O. de Nausa.

BUSODRA, v. de l'Irac-Arabi; à 33 l. N. O. de Bassora.

BUSON, *Saint-Vit*, Doubs (Fr.-C.).

BUSOVACZA, v. forte de la Turq. d'Eur., sur la Bosne.

BUSOWRAH, v. du Candeish (Ind.).

BUSQUE, *Lavaur*, Tarn (Lang.).

BUSSAC, *Saint-Affrique*, Aveiron (Rouergue).

—, *Montlieu*, Charente-Inférieure (Saintonge).

—, *Saintes*, id.

—, *Bourdeille*, Dordogne (Périgord).

BUSSANG, *Remiremont*, Vosges (Lorraine); près la source de la Moselle, Eaux minér. contre les maladies chroniques.

* **BUSSATIUM**, Roussac.

BUSSEAU, *Aignay*, Côte-d'Or (Bourg.). Forges.

—(le), *Niort*, Deux-Sèvres (Poitou).

BUSSENBERG, *Schelestat*, B.-Rhin (Alsace).

BUSSENTA, riv. de la Princ.-Citér. (roy. de Naples); so. au mont Sauza, se perd à Casella, reparaît une l. plus loin, près de Morigerati, emb. à la mer.

BUSSÉOL, *Billom*, Puy-de-Dôme (Auvergne).

BUSSERETH, v. archiép. de l'Arabie Pétrée (Turq. Asiat.), à 20 l. E. de la mer de Galilée.

BUSSEREUIL, *Montbelliard*, Doubs (Fr.-C.).

BUSSEROLLE, *Pont-de-Vaux*, Ain (Bresse).

BUSSEROLLES, *Nontron*, Dordogne (Périgord).

BUSSEROTTE, *Is-sur-Tille*, Côte-d'Or (Bourg.).

BUSSET, *Cusset*, Allier (Auvergne); à 3 l. S. de Vichy.

BUSSETO, *Buxetum*, pet. v. du d. de Parme (Italie), anc. cap. du Pallavicin; à 7 l. E. de Plaisance.

BUSSEUIL, *Paray-le-Monial*, Saône-et-Loire (Bourgogne).

BUSSEY-LÈS-TRAVES, *Port-sur-Saône*, H.-Saône (Fr.-C.).

BUSSIARES, *Gandelu*, Aisne (Brie).

BUSSIÈRE (la), *Is-sur-Tille*, Côte-d'Or (Bourg.).

—(la), *La Souterraine*, Creuse (Limousin).

—(la), *Le Touvet*, Isère (Dauph.).

—, *St.-Symphorien-de-Lay*, Loire (Forez).

—(la), rel. de p., *Nogent-sur-Vernisson*, Loiret (Orléanais). Anc. marquisat.

—(la), *Béthune*, Pas-de-Calais (Artois).

—, *Aigueperse*, Puy-de-Dôme (Basse-Auvergne).

—(la), *Tarare*, Rhône (Lyonnais).

—, *Mâcon*, Saône-et-Loire (Mâconnais).

—, vill. de la Brie (Seine-et-Marne), arr. de Meaux; rel. de p., sur la route de Paris à Montmirail. Pop., y compris les ham. de *Bois-Martin*, *Fontaine-d'Ain*, des *Moulins*, de *Charosse*, de *Busserolles*, et l'anc. fief de *Sérieourt*, env. 400 h. Grains, vignes et bois. A 16 l. et dem. E. de Paris, 3 l. E. de *La Ferté-sous-Jouarre*.

BUSSIÈRE (la), *Angle*, Vienne (Poitou).

—, *Rouvray* (*Côte d'Or*), Yonne (Bourg.).

— Badil, ch.-l. de cant.; arr. et à 4 l. N. de *Nontron*, Dordogne (Périgord).

Digitized by Google

BUSSIÈRE (la), Boffy, *Bellac*, Hte.-Vienne (Basse-Marche).
—d'Aillac, *Châteauroux*, Indre (Berry).
—Dunoise, *Guéret*, Creuse (Hte.-Marche).
—Galande (la), *Chalus*, Hte.-Vienne (Marche).
—la-Grue, *Bourbon-l'Archambault*, Allier (Bourbonnais).
—Nouvelle, *Auzance*, Creuse (Auvergne).
—Poitevine, pet. v., *Bellac*, Hte.-Vienne (B.-Marche); sur la Gartempe.
—Rapy (la), *Morterol*, Hte.-Vienne (Marche).
—sous-Montaigu, *Montaigu*, Puy-de-Dôme (Auvergne).
—sous-Roche-d'Agout, *Auzance* (Creuse), Puy-de-Dôme (Auvergne).
—sur-l'Oignon, *Rioz*, Hte.-Saône (Fr.-C.).
—sur-Ouche (la), *Sombernon*, Côte-d'Or (Bourgogne).
—St.-Georges, *Boussac*, Creuse (Marche).
—Vieille, *Auzance*, Creuse (Auvergne).

BUSSISE, *Trevoux*, Ain (Pays-de-Dombes).

BUSSOLENGO, b. du roy. Lomb.-Vénit., sur l'Adige: 2,400 h.

BUSSOLIN, v. du Piémont. à 1 l. S. de Suze : 1,440 h.

BUSSOLLES, *La Palisse*, Allier (Bourbonnais).

BUSSON, *Andelot*, Hte.-Marne (Bassigny).

BUSSOWIEZ, v. du cerc. de Stry (Gallicie).

BUSSU, *Péronne*, Somme (Pic.).
—Bussuel, *Abbeville*, id.

BUSSUNARITZ, *St.-Jean-Pied-de-Port*, B.-Pyrén. (Béarn).

BUSSUNDAR, v. de la prov. de Népaul (Ind.).

BUSSY, *Dun-le-Roi*, Cher (Berry).
—, *Noyon*, Oise (Pic.).
—Albieu, *Roanne*, Loire (Forez).
—aux-Bois, *Vitry-le-Français*, Marne (Champagne).
—en-Othe, *Joigny*, Yonne (Champ.).
—la-Côte, *Bar-le-Duc*, Meuse (Barrois).
—la-Forêt, *Sombernon*, Côte-d'Or (Bourg.).
—le-Château, *Châlons-sur-Marne*, Marne (Champagne).
—le-Grand, *Flavigny*, Côte-d'Or (Bourg.).
—le-Repos, *Vitry-le-Français*, Marne (Champ.).
—le-Repos, *Villeneuve-le-Roi*, Yonne (Champ.).

BUSSY-LÈS-DAOURS, *Corbie*, Somme (Pic.).
— lès-Poix, *Poix*, id.
— lès-Ramonts, *Laon*, Aisne (Laonnais).
— l'Etrée, *Châlons-sur-Marne*, Marne (Champ.).

BUSSY-ST.-GEORGES, vill. de l'Ile-de-Fr. (Seine-et-Marne), arr. de Meaux. Popul., y compris plus. fermes, parmi lesquelles celle du *Genitoire*, anc. chât., envir. 550 habit. Grains et bois. A 6 l. E. de Paris. 1 l. S. de *Lagny*.

BUSSY-ST.-MARTIN, vill. de l'Ile-de-Fr. (Seine-et-Marne), arr. de Meaux, près de Bussy-St.-Georges. Pop., avec le ham. de *Rentilly*, env. 200 hab. Grains et bois; chât. de *Rentilly*, beau parc : ferme dite *St.-Germain-des-Noyers*, seul reste d'un vill. autref. considér. A 6 l. E. de Paris, 3 q. de l. S. de *Lagny*.

BUSSY-VARACHE, *Limoges*, Haute-Vienne (Limousin).

BUS-ST.-JEAN, *Albert*, Somme (Pic.).
— St.-Remy (le). *Vernon*, Eure (Norm.).

BUST, pet. île de la mer du Nord, près de la côte de Laponie. Lat. N. 66. 40.

BUSTANICO, près Corte. *Bastia* (Corse).

BUSTAR, v. de l'Orissa (Ind.), résid. d'un rajah.

BUSTARD, riv. du B.-Canada (Amér. sept.); emb. au fl. St.-Laurent.—Baie sur la côte or. de la Nouv.-Holl.

BUSTAR-VIEJO, pet. v. d'Esp., à 11 l. de Madrid.

BUSTEREH, *Cybistra*, pet. v. de la Caramanie (Anatolie); à 12 l. S. de Kaisarieh.

BUSTI, v. de la prov. d'Oude (Ind.).

BUSTINCE, *St.-Jean-Pied-de-Port*, B.-Pyrénées (Béarn).

BUSTION, v. du Laristan (Perse), près du go.-Persiq. : à 22 l. S. E. de Lar. — Cap du go.-Persique (Laristan).

BUSTO-ARSIZIO, v. du roy. Lombard-Vénit., prov. et à 7 l. de Milan. Filat. de cot. 6,700 hab.

BUSTROF, *Thionville*, Moselle (Lorr.).

BUSULUK, v. forte, cap. du cerc. du même nom, dans le gouv. d'Orembourg (Russie). Hab. Cosaques et Tartares.

BUSUM, v. de l'Aderbijan (Perse); à 4 l. S. d'Erbil.
—Vill. du Holstein.

BU-SUR-ROUVRES (le), *Caen*, Calvados (B.-Normandie.

BUSWAGAN, une des îles Philippines.

BUSY, rel. de p., *Besançon*, Doubs (Fr.-Comté).

BUT (le), *Falaise*, Calvados (Norm.).

BUTAIS, *Pontoise*, Seine-et-Oise (Ile-de-Fr.).

BUTANG, v. sur la côte sept. de l'île de Java.

BUTARD (le), maison de rendez-vous de chasse (Seine-et-Oise). Voy. CELLE-LÈS-ST.-CLOUD.

BUTE, île d'Écosse, séparée de la côte du c. d'Argyle par un pet. détr.: forme avec celles d'Arran, de Largs, de Little, de Cumbray et d'Inchmarnock, le c. de Bute, qui a env. 12 l. de long sur 5 de large : fert. en blé et en pâtur.; pêche de harengs. Rothsay, cap. Pop. de l'île, 5 824 hab.; du c. 12,033. Un député au parl., conjointement avec le c. de Caithness.—V. de la Carol. mérid. (Et.-Unis); à 23 l. O. d'Halifax.

BUTEL, *Meaux*, Seine-et-Marne (Brie).

BUTERA, pet. v. forte du Val-di-Noto (Sicile); à 31. N. E. d'Alicata.

BUTGENBAC, b. du gr.-d. de Luxembourg, à 4 l. de Malmédy.

BUTGENVILLE, *Étain*, Meuse (Barrois).

BUTHIER, *Rioz*, Hte.-Saône (Fr.-Comté).

BUTHIERS, vill. du Gatinais (Seine-et-Marne), arr. de Fontainebleau, sur une côte baignée par la riv. d'*Essonnes* : avec les ham. d'*Auxy* et de *Ronceveaux*, env. 200 hab. Grains, chanvre, prairies. A 19 l. et dem. S. de Paris, une dem.-l. de *Malesherbes* (Loiret).

BUTHON, *Champrond*, Eure-et-Loir (Perche).

* **BUTHONIA**, Bath.

* **BUTHOVIUM**, Butow.

* **BUTHROTUM**, v. et p. de l'Épire, dans la part. appelée Thesprotie (*Hte-Albanie*), en face de Corcyre. Énée y aborda et y trouva un roi troyen, Hélénus, fils de Priam; Pyrrhus, dans la suite, y eut un palais; auj. ses ruines portent le nom de *Butrinto*, sur le détroit de Corfou.

BUTI, pet. v. du terr. de Pise, sur l'Arno (Toscane).

BUTIAR, v. de l'Ind., à 34 l. N. O. de Patnah.

* **BUTICUS ou BUTOS**, lac de la B.-Égypte, près de la mer, commençait à 15 l. à l'E. d'Alexandrie, et se prolongeait de l'O. à l'E. envir. 10 l.; aujourd'hui le lac *Bourlos*.

* **BUTIS ou BUTUS**, gr. v. de la Basse-Égypte, près l'emb. d'un canal dans le lac Buticus, à 20 l. E. d'Alexandrie : temple et oracle de Latone, dont le sanctuaire était d'un seul morceau de granit rouge de 235 pi. de tour, taillé dans l'île de Philé et amené de 200 l. sur des radeaux.

BUTLER, c. de la Pensylvanie (Et.-Unis), avec une v. du même nom, renfermant 500 hab. Pop. du c., 7,400 indiv.—C. sur l'Ohio, divisé en 9 part. 11,150 h.—Autre dans le Kentucky : 2,000 hab.

Digitized by Google

BUTNA, contrée d'Afr., dans le Monomotapa ; sur le Zambèze.

BUTOT, *Cany*, Seine-Inf. (Norm.).

—, *Rouen*, id.

BUTOW, *Buthovium*, pet. v. de la Poméranie-Ultér. (Prusse), sur la Stolpe ; à 18 l. O. de Dantzick.

BUTRI, établiss. holl. sur la Côte-d'Or. (Afr.).

BUTRICOURT, *Metz*, Moselle (Lorr.).

BUTRINTO, *Buthrotum*, pet. v. marit. de l'Albanie (Turq. d'Eur.), dans le canal de Corfou et sur le g. qui porte son nom : bon p. défendu par une forter. ; résid. d'un évêque grec. A 11 l. S. E. de Chimera.

BUTRY, *Beaumont-sur-Oise*, Seine-et-Oise (Beauvoisis.

BUTSCHIN, v. forte de l'Esclavonie, près de Poséga.

BUTSTADT, pet. v. de la Saxe, princip. et à 5 l. N. E. de Weimar. Comm. de bestiaux ; fabr. de draps : 1,550 hab.

BUTTARD, b. du roy. de Bavière ; à 9 l. N. E. de Rothenberg.

BUTTE (la), *Mantes*, Seine-et-Oise (Mantois).

— (la), *Rosny-sur-Seine*, Seine-et-Oise (Ile-de-France).

— (la), *Versailles*, id.

BUTTEAU, *St.-Florentin*, Yonne (Champ.).

BUTTE-AU-FÉRET, *Bonnières*, Seine-et-Oise (Mantois).

BUTTELSTADT, pet. v. de la princip. de Weimar, avec des distilleries d'eau-de-vie et des fabr. de bas.

BUTTEN, v. d'Arabie, à 10 l. E. de Chamir.

BUTTENHEIM, vill. du cerc. du Ht.-Mein (Bav.) ; à 2 l. S. E. de Bamberg ; habité par des Catholiques.

BUTTERMERE, lac consid. du Cumberland (Angl.). avec un vill. du même nom sur ses bords.

BUTTERWORTH, jurid. du c. de Lancaster (Angl.). 4,872 hab. A 70 l. de Londres.

BUTTES, vill. du cant. de Neufchâtel (Suisse).

BUTTES (les), *Rambouillet*, Seine-et-Oise (Ile-de-France).

BUTTEVANT, anc. v. d'Irlande ; c. et à 18 l. de Cork.

BUTTINGTON, vill. de la princ. de Galles (Angl.), sur la Saverne, près de Walpole.

BUTTKA, v. de Hongrie, c. de Zemplin ; habitants serfs.

BUTTLESTADT, pet. v. de Saxe ; gr.-d. et à 2 l. N. de Weimar.

BUTTLING, vill. et chât. de la princip. de Lunebourg, près d'un lac du même nom.

BUTTON, b. et détr. au N. de la baie de Hudson. — Pet. îles au S. E. du détr. d'Hudson, près de la côte sept. du Labrador.

BUTTOUL, distr. de la prov. d'Oude (Ind.) ; aux Anglais.

* **BUTUA**, Budoa.

* **BUTUNTUM OU BYTONTUM**. Voy. **BUDRONTE**.

BUTUBUNE, v. du Brésil ; gouvernement et à 18 l. N. O. de St.-Paul.

BUTWEILER, *Belfort*, Ht.-Rhin (Alsace).

BUTZ, *Mézières*, Ardennes (Champ.).

BUTZAW OU BUTSOW, *Ebodurum*, v. du gr.-d. de Mecklembourg, sur le Warnou, à 11 l. O. de Rostock. Chât., manuf., acad. : 3,050 hab.

BUTZBACH, pet. v. du gr.-d. de Hesse-Darmstadt. Fab. de cuirs, flanelles, bas, toiles, etc. Pop. 3,100 h. A 3 l. S. E. de Wetzlar.

* **BUUINDA**, riv. de l'Hibernie (*Irl.*), emb. à la mer, au N. d'Eblana ; auj. la *Boyne*.

BUVANGE. Voy. **BONDELANGE**.

BUVERCHY, *Nesle*, Somme (Pic.).

BUVIGNIES, *Bavay*, Nord (Hainaut).

BUVILLY, *Poligny*, Jura (Fr.-Comté).

BUVINGEN, c. de la prov. de Limbourg (Belg.), à 1 dem. l. de St.-Trond, et 4 l. de Hasselt. 159 hab.

BUVRINES, c. de la prov. de Hainaut (Belg.), à 1 l. de Binche, et 3 l. et dem. de Charleroi. 1,141 hab.

BUXADEWAR, pet. v. forte du N. de l'Ind., résid. d'un soubab. Lat. N. 25. 47. l. E. 17. 9.

BUXAR, v. forte de la prov. de Bahar (Ind.), sur le Gange ; à 23 l. E. N. de Bénarès.

* **BUXENTUM OU PYXUS**, v. de la Lucanie (roy. de *Naples*), au fond du go. Laus ; auj. *Policastro*.

BUXERETTE (la), *La Châtre*, Indre (Berry).

BUXEREUILLES, *Chaumont*, Haute-Marne (Bassigny.

* **BUXERIA**, Bussière.

BUXEROLLES, *Aignay*, Côte-d'Or (Bourgogne).

—, *Poitiers*, Vienne (Poitou).

BUXERULLE, *St.-Mihiel*, Meuse (Barrois).

* **BUXETUM**, Busseto.

BUXEUIL, *Bar-sur-Seine*, Aube (Champ.).

—, *Valençay*, Indre (Berry).

—, *Les Ormes*, Vienne (Poitou).

BUXNEFIORD, baie sur la côte occ. du Groenland.

BUXREIM, vill. du cerc. du H.-Danube (Bav.), ch.-l. de distr. ; à 1 l. de Memmingen.

BUXIDAISAY, v. de l'Orissa (Ind.).

BUXIÈRES, *Bar-sur-Seine*, Aube (Champ.).

—, *St.-Mihiel*, Meuse (Barrois).

—, *Metz*, Moselle (Lorraine).

— lès-Belmont, *Le Fay-Billot*, Hte.-Marne (Champ.).

— lès-Clermont, *Chaumont*, Hte.-Marne (Bassigny).

— lès-Froncles, *Vignory*, Hte-Marne (Champ.).

— lès-Villiers, *Chaumont*, Hte.-Marne (Bassigny).

BUXIGUNCE, v. du distr. de Dinagepore (Bengale).

BUXIPORE, v. du distr. de Rajishy (Beng.).

BUXTEHUDE, pet. v. du roy. de Hanovre, distr. de Brême ; à 6 l. S. O. de Hambourg.

BUXTON, pet. v. d'Angl., c. et à 10 l. N. O. de Derby ; eaux minér. Pop. 950 hab.

BUXY, b. de Bourg. (Saône-et-Loire), ch.-l. de cant., bur. de p., route de Châlons-sur-Saône à Charolles. Récolte de bons vins : 1,700 hab. Arr. et à 4 l. S. O. de Châlons, 86 S. E. de Paris.

BUY, *Lucenay* (*Saône-et-Loire*), Côte-d'Or (Bourgogne).

—, *Metz*, Moselle (Lorraine).

BUYSSEHEURE, *Cassel*, Nord (Flandre).

BUZABAD, v. de l'Irac (Perse) ; à 5 l. S. E. de Cashan.

BUZAN, *St.-Girons*, Ariège (Comminge).

BUZANÇOIS, *Busantiacum*, pet. v. du Berry (Indre), sur l'Indre, ch.-l. de cant., rel. et bur. de p., route de Tours à Châteauroux. Forges et usines : 3,000 hab. Arr. et à 4 l. O. de Châteauroux, 70 l. S. de Paris.

BUZANCY, b. de Champ. (Ardennes), ch.-l. de cant., rel. et bur. de p. : 900 hab. A 5 l. N. E. de Vouziers, 61 l. N. E. de Paris. Patrie de Coffin, connu par ses hymnes latines.

BUZANCY, *Soissons*, Aisne (Soissonnais).

BUZARINGUE, *Séverac*, Aveiron (Rouergue). Haras.

BUZANEY, *Soissons*, Aisne (Soissonnais).

BUZAY, *Paimbœuf*, Loire-Inf. (Bretagne). Anc. abb. de bernardins.

BUZENIN, v. de Pologne, à 13 l. de Kalisch.

BUZENOL. Voy. **ETALLE**.

BUZENOU, *Valence-d'Agen*, Lot-et-Gar. (Agénois).

Digitized by Google

BUZENS, *Séverac*, Aveiron (Rouergue).
BUZET (*Buzetum*), *Rabastens* (*Tarn*), Hte.-Gar. (Languedoc).
—, *Aiguillon*, Lot-et-Garonne (Guienne).
—, c. de la prov. de Hainaut (Belg.), à 1 l. et dem. de Seneffe, et 3 l. un q. de Charleroi. 751 hab.
* **BUZIANE**, contrée d'Éthiopie, vers les so. du Nil; auj. le pays de *Schillac*, au S. de la Nubie.
BUZIET, *Oleron*, B.-Pyrénées (Béarn)
BUZIKINA, v. du gouv. de Tobolsk (Sibérie).
BUZIM, v. du gouv. de Tobolsk (Sibérie).
BUZIN, c. de la prov. de Namur (Belg.), à 1 l. d'Havelange, et 5 l. 3 q. de Dinant. 450 hab.
BUZJAN, v. du Korasan (Perse).
BUZOK, v. de la Caramanie (Anatolie).
BUZON, *Tarbes*, Htes.-Pyrénées (Bigorre).
BUZULEITZK, v. de Russie, sur la Samana; gouv. et à 65 l. S. O. d'Oufa.
BUZAY, *Etain*, Meuse (Barrois).
—, *Oleron*, B.-Pyrénées (Béarn).
— Angy, *Clermont*, Oise (Beauvoisis).
BUZZARD, baie sur la côte mér. du Massachusetts (Ét.-Unis). Lat. N. 41. 25. l. O. 73. 5.
BUZARD'S-ROOST, v. de la Géorgie (Ét.-Unis).
BY, *Salins* (*Jura*), Doubs (Fr.-Comté).
BYABANG, v. de l'île de Java, à 17 l. de Batavia.
BYALOBRZEGI, gr. v. du cerc. de Sandomir (Pologne).
BYAM, riv. des Ét.-Unis, entre le New-York et le Connecticut; emb. au sonde de Long-Island.
BYANS, *Belfort* (*H.-Rhin*), Doubs (Fr.-Comté).
—, *Pontarlier*, Doubs (Fr.-Comté).
—, *Quingey*, id.
BYAREM, v. du territ. de Telinga (Ind.).
BYARUM, v. du Rajamundry (Ind.).
* **BYBLOS**, pl. forte de l'Égypte, dans l'intér. du Delta, à 20 l. N. de Memphis; auj. *Babel*.—V. consid. de la Phénicie, sur la Médit., entre Sidon et Orthosie: fut long-temps gouvernée par des rois; rendait un culte particulier à Adonis; patr. du grammarien Philon; auj. *Gébail*.
* **BYCE, PUTRIS OU SAPRA**, gr. lac marécageux, à l'entrée de la Chersonèse-Taurique, le long des Palus-Méotides; auj. la *mer Pourrie*.
BYCHOW, *Bichovia*, pet. v. du cerc. de Lublin, (Pologne). sur le Niéper; à 13 l. S. de Mohilow.
BYCZYWOL, v. du cerc. de Sandomir (Pologne).
BYDELL, distr. et v. du Bengale.
* **BYDENA**, Widdin.
BYER, une des îles Sorlingues, côte de Cornouailles (Anglet).
BYGONBARRY, v. du Bengale, sur le Brahmapoutra, ch.-l. du distr. de Meymunsing.
BYKER, jurid. du Northumberland (Angl.). Pop. 3,029 hab. A 100 l. N. O. de Londres.
BYKOUTPORE, v. du Bahar (Ind.), sur le Gange. — Autre dans le Bengale.
* **BYLAZORA**, anc. cap. de la Péonie, sur l'Axius, près des Dardani.
* **BYLTÆ**, pp. d'Asie, dans la Sérique, vers les so. de l'Indus; part. du *Pet.-Thibet*.
BYRAGHUR, v. de la prov. de Gundwana (Ind.), avec un fort redoutable; aux Mahrattes. Gr. commerce.
BYRAMDURGAM, v. du Mysore (Ind.).
BYRCHANIS, île de la Germanie, à l'emb. de l'Ems; en gr. partie envahie par la mer: auj. l'île de *Borckum*.
BYRON, île de l'Oc.-Pacif., couverte de bois et fort peuplée; env. 4 l. de long: ainsi nommée du commodore Byron qui la découvrit. Lat. S. 1. 18. l. E. 170. 56. — Baie sur la côte or. du Labrador (Amér. sept.). — Détr. qui sépare la Nouv.-Irlande du Nouv.-Hanovre (Océ.-Pacifique).
* **BYRSA**, nom de la citadelle de Carthage.
BYSECH, v. du cerc. de Znaim (Moravie).
BYSTRAIA, riv. de Russie. Emb. au Severnoi-Donets.
BYSTRZYCA, v. de Russie, sur la Vilia; gouv. et à 8 l. N. de Vilna.
BYTTE, pet. île de la Balt., près de l'île de Falster.
BYWELL, vill. du Northumberland (Angl.), jadis v. consid.; à 100 l. N. de Londres.
* **BYZACÈNE**, part mérid. de l'Afr. propre, bornée N. par la Proconsulaire, S. par l'Azurgitane, E. par la Médit., O. par la Numidie; appelée *Emporia* le long de la mer, à cause de son comm.: auj. *Belat-el-Djérid* (États de Tunis).
* **BYZACIUM**, v. de l'Afr. propre, cap de la Byzacène, près de la petite Syrte.
* **BYZANTIUM**, *Byzance*, v. consid. de la Thrace, à l'entrée mérid. du Bosphore, avec un p. magnif.; fondée par le navig. Byzas, chef d'une colonie de Mégariens, environ 657 ans av. J. C.; éprouva diverses révolutions; fut presque détruite par l'emp. Sévère; relevée et agrandie par Constantin qui y établit le siége de l'empire romain, l'enrichit des dépouilles des 3 part. du monde, lui donna son nom et celui de Nouv.-Rome: sénat, cirque, théâtre, capitole, etc.; culte des idoles aboli; temples chrétiens; devient la cap. de l'empire grec en Orient; tombe entre les mains des Turcs qui changent son nom de *Constantinople* en celui d'*Estamboul*, et en font la cap. de leur empire. Voy. CONSTANTINOPLE.
* **BYZANTUS**, v. de la Thrace, sur la Propontide, à 26 l. O. de Byzantium; auj. *Rhodesto*, dans le Roumili.

Digitized by Google

C

NOTA. *Il est à propos de chercher au* K, *à l'*S *ou au* TCH *les noms que l'on ne trouvera pas ici par un* C.

CAAMANA, cap dans le détr. du duc de Clarence, sur la côte occ. de l'Amér. sep.

CAANA. Voy KÉNÉU.

CAB, vill. de la Hte.-Egypte, à 4 l. N d'Edfu.

CABA, v. sur la côte or. de l'île de Gilolo. — Bras du Rio-Negro (Amér. mérid.).

CABABURI, riv. de l'Amér. mér.; traverse le pays des Amazones, emb. au Rio-Negro.

CABACEIRO, presqu'île de la côte or. d'Afr., vis-à-vis l'île de Mosambique : env. 4 l. de long sur 2 de large. Elle a un vill. du même nom et est fert. en pâturages.

CABACO, île de la côte du Guatimala (Amér. sept.). Pêche de la perle.

CABADEX, *Castel-Jaloux*, Lot-et-Garonne (Guienne).

* CABALA, CABALACA OU CHABALA, v. cons. de l'Albanie (*Perse*), vers la mer Caspienne, près des Pylæ albaniæ; auj. *Kébleswar*.

CABALE, pet. riv. d'Afr., au S. du Benguela; se jette dans l'Oc.-Atlantique.

* CABALIE, contrée de la Pamphilie, front. de la Galatie.

* CABALLICUS-AGER, le Chablais.

? CABALLINUM. Voy. CABILLONUM.

CABALSANT, *Agen*, Lot-et-Gar. (Agénois).

CABANA, baie sur la côte sept. de l'île de Cuba (Amér. sept.). — Riv. de la même île.

CABANAC, *Beaumont-de-Lomagne* (*Tarn-et-Gar*), Hte.-Gar. (B.-Armagnac).

—, *St.-Gaudens*, Hte.-Gar. (Nébousan).

—, *Castres*, Gironde (Guienne).

—, *Fumel* (*Lot-et-Gar.*), Lot (Quercy).

—, *Tarbe*, Htes.-Pyrén. (Bigorre).

CABANASSE (la), *Mont-Louis*, Pyrén.-Orient. (Roussillon).

CABANE (la), *Dax*, Landes (Gascogne).

— (la), *Chevreuse*, Seine-et-Oise (Hurepoix).

— (la), *Trappes*, Seine-et-Oise (Ile-de-Fr.).

CABANES (les), ch.-l. de cant.; arr. et à 5 l. S O. de Foix, 2 l. de *Tarascon-sur-Ariège*, Ariège (Languedoc). Culture de mûriers.

CABANES, *Rodez*, Aveiron (Rouergue).

—, *Villefranche*, id.

—, *Orgon*, Bouches-du-Rhône (Provence).

—, *Roanne*, Loire (Forez).

— (les), *Cahors*, Lot (Quercy).

—, *Tonneins*, Lot-et-Gar. (Agénois).

—, *Collioure*, Pyrén.-Or. (Roussillon).

—, (les), *Cordes*, Tarn (Languedoc).

—, *id.* id.

—, *Lacaune*, Tarn (Languedoc).

CABANÈS, *Lavaur*, id.

CABANIAL (le), *Caraman*, Haute-Garonne (Languedoc).

CABANILLE, v. de la Navarre (Espagne).

CABANIOLS, *Rodez*, Aveiron (Rouergue).

CABANNES, v. de la prov. de Valence (Espagne).

CABANS, *Le Bugue*, Dordogne (Périgord).

CABARA, *Libourne*, Gironde (Guienne).

CABARDIE. Voy. KABARDA.

CABARÈDE (la), *Mazamet*, Tarn (Languedoc).

CABAREL-DE-TROMUTH, *Bitche*, Moselle (Lorraine).

CABARITA, pet. île près de la côte sept. de la Jamaïque. Lat N. 18. 24. l. O. 79. — Riv. dans la part. S. de la Jamaïque; emb. à la mer près de Savannah.

CABARITON, v. de l'Ind.; à 4 l. de Visapour.

* CABAR-SUSIS, v. de l'Afr. propre, dans la Byzacène; à 2 l. S. E d'Adrumète.

CABARUS, CABARRUS OU CABARRAS, c. du distr de Salisbury, dans la Carol. sept. (Et.-Unis) : 6,158 habit. Concord, ch.-lieu.

CABAS, *Bouloigne* (*Hte-Gar*), Gers (Comminge),

* CABASITES, nome ou prov. de la B.-Egypte; cap. Cabasa.

CABASSE, *Brignolles*, Var (Provence).

CABAUZE, *Ste.-Foy*, Gironde (Guienne).

CABBIN-CREEK, riv du Kentucky (Et.-Unis); emb. à l'Ohio. Lat. N. 38. 30. l. O. 88. 5.

CABBIN-POINT, pet v. de la Virginie (Et.-Unis), sur la riv. de James; à 7 l. O. de Jamestown.

CABE, riv. de la Galice (Esp.); emb. au Minho.

CABEÇA, v. de la prov. de Séville (Esp.), dans l'Andal. — V. de l'île de Cuba (Amér. sept.); à 47 l. S. O. de la Havane. — *De Figuera*, v. de la nouv. républ. et à 92 l. de Buenos-Ayres (Amér. mér.). — *Del-Negro*, v. de la prov. de la Paz (Pérou); à 181. S O. de Paria. — *De Vide* (*Segobriga*), pet. v. de l'Alentejo (Port.), avec un chât.; à 10 l. N. O. d'Elvas.

CABEÇAS (las), v. d'Esp.; prov. et à 4 l. S. de Séville. Tombée en ruines

CABEÇASEÇA, forter. du Portug., dans le Tage, sur un banc de sable, près de Lisbonne.

CABEÇAS-RUBIAS, v. d'Esp.; à 15 l de Séville.

CABEÇON, v. de la prov. de Léon (Esp), sur la Pisuerga; à 3 l. N. N. O. de Valladolid.

CABELA, cap sur la côte de Terre-Ferme (Amér. mér.). Lat. N. 10. 3.

* CABELIA, Chablis.

* CABELLIO-CAVARRORUM, v. de la Gaule, chez les Cavarri, sur la Durance; auj. *Cavaillon* (Vaucluse).

CABELLO OU CAVELLO (Porto), v. et p. de la prov. de Vénézuela (Amér. mér.), auj. le centre du comm. et de la navig. de cette prov. Air malsain, surtout pour les Europ. : 7,500 habit. Lat. N. 10. 20. l. O. 70 25.

CABENDA OU CABENDE, v. marit. du roy. du Cacongo, sur la côte d'Angola (Afr.), établ. portugais

Digitized by Google

détruit par les Franç. en 1783 : traite des noirs. A 51 l. S. de Malemba.

CABES ou GABÈS, l'anc. *Tacape*, v. d'Afr., au fond du g. de son nom, près des bains *Aquas Tacapitecas*; rég. et à 80 l. S. de Tunis. Lat. N. 34. 1. E. 8.

CABESTANY, *Perpignan*, Pyrén.-Or. (Roussillon).

CABESTÈRE ou LE MARIGOT, pet. v. sur la côte or. de la Guadeloupe. Lat. N. 16. 10. l. O. 64. 4.

CABEZA-DE-BUEY, pet. v. de l'Estram. (Esp.). Fabr. de draps : 3 500 hab.

CABEZA-DEL-NEGRO, v. du gouv. de Buenos-Ayres, à 47 l. de Potosi.

CABEZAS, v. de l'île de Cuba.

CABI, territ. du Soudan ou Nigritie (Afr.); n'est guère connu que de nom.

CABIARI, riv. de la Nouv-Grenade (Amér. mér.); emb. à l'Apure.

CABIDOS, *Orthès*, B.-Pyrén. (Béarn).

* **CABILLONUM ou CABALLINUM**, v. de la Gaule, chez les Eduens, sur l'Arar; séjour des rois de Bourgogne, dans le moyen âge; auj. *Châlons-sur-Saône* (Saône-et-Loire).

CABIN (le), *Magny*, Seine-et-Oise (Vexin).

CABINALS, *Gignac*, Hérault (Lang.).

CABINET (le), *Rambouillet*, Seine-et-Oise (Ile-de-France).

CABINGNAN, pet. île de l'archip. de Soulou (mer des Indes). Lat. N. 5. 37. l. E. 118. 42.

* **CABIRA. Voy. SÉBASTE DE CAPPADOCE.**

* **CABIRÆI**, pp de la Phrygie, près du mont Cabirus, sans doute le même que l'Ida.

CABIRAC, *Quillan*, Aude (Lang.).

CABIROLE (la), *Foix*, Ariège (Pays-de-Foix).

CABLAN, v. et roy. d'As., au-delà du Gange, sur le Menam.

* **CABLIACUM**, Chablis.

CABO, roy. peu connu de l'Afr. occ., au N. du Rio-Grande. — Riv. des États-Unis; so. dans la Géorgie, emb. à l'Alabama. Lat. N. 32. 4. l. O. 89. 56.

CABO-CORSO. Voy. CAP-CORSE.

CABOT, v. du Vermont (États-Unis), entre le lac Champlain et la riv. du Connecticut.

CABOURG, *Dives*, Calvados (Norm.).

CABRA, *Ægarba*, pet. v. d'Esp., prov. et à 9 l. S. E. de Cordoue — V. commerç. du Tombouctou (Afr.), sur le Niger; port. — Un des bras du Tocantins (Brésil).

CABRA-DEL-SANTO-CHRISTO, pet. v. d'Esp. pr. et à 8 l. 3 quarts de Jaen.

CABRE, v. de l'île de Cuba, à 11 l. S. de Spiritu-Sancto (Amér. sept.).

CABREIRETS, *Cahors*, Lot (Quercy).

CABRÈLE (le), *Castelnau-de-Mont-Ratier*, Lot (Quercy).

CABREMORTE, *Cahors*, Lot (Quercy).

CABRENS (les Tours de), *Arles-sur-Tech*, Pyrén.-Or. (Roussillon).

CABRERA (île), dans la Médit., à 4 l. S. de Majorque; à l'Esp. Lat. N. 39. 7. l. O. 0. 40. — Autre sur la côte de Candie.

CABRERISSE, *La Grasse*, Aude (Lang.).

CABREROLLES, *Bédarrieux*, Hérault (Lang.).

CABRES (les), nat. sauvage de l'Amér. mér., à l'O. de la Guiane.

CABRESPINE, *Carcassonne*, Aude (Languedoc). Fabr. de draps.

—, *Rodez*, Aveiron (Rouergue).

— la Causse, *Espalion*, id.

— l'Eglise, *id.* id.

CABRÈZE, riv. du Monomotapa (Afr.); emb. à la Manzora.

CABRI, v. du Korasan (Perse).

CABRIAC, *Mur-de-Barres*, Aveiron (Rouergue).

CABRIALS, *Béziers*, Hérault (Lang.).

CABRIEL, riv. d'Esp.; emb. au Xucar, près de Valence.

CABRIÈRES, b. du Comtat (Vaucluse), célèb. par le massacre de ses hab. protestants, par arrêt du parlement de Prov., en 1545; démoli et rétabli depuis. A 3 l. E. de Cavaillon, 6 l. d'*Avignon*.

CABRIÈRES, *Nîmes*, Gard (Lang.).

—, *Pézénas*, Hérault (Lang.).

— d'Aigues. *Pertuis*, Vaucluse (Prov.).

CABRIES, *Aix*, Bouches-du-Rhône (Prov.).

CABRIS, *Grasse*, Var (Prov.).

CABRUTA, établ. de la prov. de Caraccas, sur les bords de l'Orénoque (Amér. mérid.).

CABUL, CABOUL ou KABOUT, *Arachotus*, gr. et belle v. d'Asie, sur l'Atock; ci-dev. ch.-l. du roy. de son nom, et auj. cap. de l'Afghanistan. Elle est sit. sur le penchant de deux coll., dans une plaine vaste et fert. Entrepôt du comm. entre la Perse et la Bucharie : beaux palais, vastes caravanserais; deux forter.; murs de terre. A 65 l. N. E. de Candahar. Lat. N. 34. 36. l. E. 67. 38.

CABULISTAN ou CABOULISTAN (les), *Arachosia*, prov. de l'Afghanistan, entre le 33e et le 35e deg. de lat. N., bornée O. et S. O. par le Candahar, le Sablestan et le Sigistan, S par la prov. de Lahore, E. par le Cachemire, N. par la Gr.-Bucharie. Pays coupé de mont. et de vallons, fert. et agr. : mines de fer, rhubarbe, aromates, fruits excell., énormes moutons à large queue : arrosé par le Kameh ou Nikeri-Cabul (*Cophes*), et par une infin. de ruisseaux limpides; confondu mal-à-propos avec l'Afghanistan, roy. composé de 18 distr. parmi lesquels est celui de Cabul. Habit païens; beauc. de soldats : pépinière des médecins de l'Inde.

CABUSE, *Beaurepaire*, Isère (Dauphiné).

* **CABYLA**, v. de Thrace, sur les front. de la basse Mœsie, et au N. d'Adrianopolis : lieu d'exil des criminels de Macédoine, du temps de Philippe, père d'Alexandre.

CABYNA, île de la mer des Indes, de 7 l. de long sur 5 de large, à l'extrém. or. des Célèbes.

CACABELOS, b. d'Esp., front. du Port.; prov. et à 15 l. N. O. de Léon.

CAÇACA, *Metagonium*, v. du roy. de Fez (Afr.), à 5 l. de Melilla : fort. sur un roc très-dur.

CACALATON, v. sur la côte N. E. de l'île de Leyta (Philippines). Lat. N. 11. 20. l. E. 122. 35.

CACAMO, *Acamas*, v. de la part. occ. de l'île de Chypre, au mil. des forêts. — Autre dans la Caramanie (Anat.), avec un b. port. Ruines de greniers et d'un cimetière, constr. par Adrien; restes de l'anc. *Myra*.

CACAPHENON, riv. de la Virginie (Et.-Unis), le long des Apalaches; emb. au Potowmack.

CACARENS, *Condom*, Gers (Gascogne).

CACCIA, ch.-l. de cant., *Bastia* (Corse); arr. et au S. E. de Calvi : 2,300 hab. — Cap sur la côte occ. de la Sardaigne, à 6 l. O. d'Alghieri.

CACCIOURNA, v. du Piémont, à 3 l. N. de Bielle.

CACELLA, pet. v. marit. du Port., bien fortif.; à 3 l. O. de l'emb. de la Guadiana.

CACERAS ou CACERÈS, *Caceræ*, pet. place d'Esp. (Estram.), sur la Sabror; à 12 l. S. E. d'Alcantara. Berwick y fut battu par les alliés en 1706. Pop. 8,000 hab.

CACERÈS, v. de la prov. de Popayan (Amér. mér.), sur la Cauca; à 20 l. S. de Santa-Fé-de-Antioquia. — Autre de la prov. de Tlascala (Mex.); à 26 l. N. O. de Vera-Cruz. — *De Camérinha*, pet. v. archiépis. de l'île de Luçon, ch.-l. de la prov. de Camarines.

Digitized by Google

CACHABAMBA, pet. v. de la prov. de Vico (Pérou); à 52 l. S. E. de Truxillo. Mine d'or.

CACHAN, CASHAN OU KASHAN, *Cachanum*, v. cons. de l'Irac (Perse), près d'une haute mont., dans une plaine fert. et bien cultivée; point de riv., gr. canaux; bon vin et fruits au territ. : fabr. de belles fleurs; ouvr. de cuivre; princip. rue ou bazar voûté dans toute sa longueur, abonde en tout; 600 mais. renversées par un tremblement de terre en 1755 : comm. d'étoffes de soie, brocards d'or et d'arg., satins, velours, taffetas et belle faïence; armes, coutellerie et bijouterie estimées; scorpions en gr. nombre et très-importuns. En 1794, 30,000 hab. au lieu de 150,000 que l'on y comptait autref.; redevenue florissante. A 32 l. N. O. d'Ispahan. Lat. N. 33. 35. l. E. 48. 57. — V. du Korasan; à 14 l. N. E. de Hérat.

CACHAN, *Auch*, Gers (Gascogne).

—, ham. et belles mais. de camp. (Seine). Voy. ARCUEIL.

CACHAO, CHECO, OU MIEUX KECHO, v. cap. du Tonquin (Asie), sur le Songkoi, dans un pays abondant en laque et en soie, à 30 l. de la mer; très-commerç., p. touj. rempl. de vaisseaux. Beaux édif.; palais du roi ent. de hautes murailles de plus d'une l. de circonfér. : env. 40,000 hab. Les Angl. et les Holl. y avaient un comptoir. A 200 l. de Siam et autant de Canton. Lat N. 22. 36. l. E. 102. 55.

CACHAR, pet. prov. d'Asie entre l'Assam et le roy. de Cassay, au N. E. du Bengale. Pays mont. et stér., tribut. de l'emp. Birman. Cospore, chef-lieu.

CACHEMIRE, CACHEMYR, OU KACHEMYR, prov. la plus sept. de l'Ind., anc. cap. des Etats du Mogol, et auj. au pouv. des Afghans; haute vallée ent. de mont, d'env. 35 l. de long sur 20 de large, bornée N. par la Gr.-Bucharie et une partie du Korasan, O. par le pays des Afghans, S. par la prov. de Delhi, E. par le Thibet. Très-beau pays couvert d'arbres, appelé *Paradis de l'Indostan*, populeux, bien arrosé, abondant en pât., bétail, abeilles, riz, grains, légumes, safran, fer excell. etc. : chèvres fournissant une part. de la matière préc. dont on fabrique ces schalls si renommés, et pour la confection desquels on emploie, dit-on, 16,000 métiers qui en fournissent 80,000 par an. Habit. bien faits, spirituels, adroits, propres à la poésie et aux sciences, laborieux et industrieux, mahométt. ou idolâtres. Fabr. de papier le meilleur de tout l'Orient, et d'ouvrages vernis très-riches, très-recherchés. Gouv. despotique. Nul n'a le droit d'avoir des armes s'il n'est soldat. — (*Asmira*), ou plutôt *Sirinagor*, v. cap. du Cachemire, sur les deux rives du Jalum; rues sales et étroites, maisons en brique ou en bois, toitures en terrasses; fort déchue : env. 150,000 hab. A peu de dist., chât. bâti dans une île, par l'emper. Ichangire, au mil. d'un lac d'une l. et dem. de circuit. Lat. N. 34. 20. l. E. 71. 24.

CACHEN, *Roquefort*, Landes (Gascogne).

CACHEO, v. du Soudan (Afr.). Gr. comm. de cire et d'ivoire. Lat. N. 12. l. E. 14. 20.

* **CACHETUS**, riv. du roy. du Pont.; passait à Héraclée : les Athéniens voulant attaquer par là cette v., y perdirent 13 galères.

CACHIBONA OU CLYDE, riv. de la côte or. de la Dominique (Antill.); emb. à la mer au N. de la baie de Halifax.

CACHOEIRA, v. de la prov. de Bahia (Brésil), sur le Rio-Francisco.

CACHTEM, c. de la prov. de la Flandre occ. (Belg.), à 1 l. d'Ingelmunster; et 3 l. de Courtrai. 1,809 hab.

CACHY, *Amiens*, Somme (Picardie).

CACONGO, pet. roy. de l'Afr. occ., dans le Congo, sur le Zaïre; pays fer., quoique montagneux. Hab. commerç., cultivateurs et pêcheurs : monarchie limitée; justice administrée par le prince en personne, qui, à chaque sentence, avale un verre de vin de palmier, ce qui leur donne force de loi. Princip. port., Malemba.

CACORLA. Voy. CAZORLA.

CACULO, pet v. du Saladou (Afr.), sur le Falémé.

* **CADACHERIUM**, Cadequié.

CADALEN, ch. l. de cant.; arr. et à 2 l. S. E. de *Gaillac*, Tarn (Languedoc).

CADAMAS, *Lauzerte*, Tarn-et-Gar. (Quercy).

CADAN, v. de Bohême, sur l'Egra; cerc. et à 4 l. E. de Saatz.

CADAPA, v. de la prov. de Golconde (Ind.).

CADARACHE, *Aix*, Bouches-du-Rhône (Provence).

CADARCET, *Foix*, Ariège (Pays-de-Foix).

CADARSAC, *Libourne*, *Gironde* (Guienne).

CADAUJAC, *Bordeaux*, Gironde (Bordelais). Récolte de vins.

CADAVAL, pet. v. de la prov. de Tra-los-Montes (Port.); à 5 l. de Mirandela. — B. de l'Estramad. portugaise, avec titre de d.; à 5 l. de Péniche.

CADAYRAC, *Rodez*, Aveiron (Rouergue).

CADDENARIA, v. du roy. Lomb.-Vénit., bien située; sur le lac et à 3 l. N. de Como.

CADÉAC, *Arreau*, H.-Pyrénées (Gasc.) Eaux minérales.

CADÉE (Ligue de) **OU MAISON-DIEU**, ci-devant 2e ligue des Grisons : comprend 11 gr. communes. Auj. du 22e cant. de la Conféd. Suisse. Coire, ch.-l.

CADEILLAN, *Lombès*, Gers (Comminge).

—, *St.-Clar*, Gers (Armagnac).

—, *Arreau*, H.-Pyrén. (Gascogne).

CADELAC, *Loudéac*, Côtes-du-Nord (Bretagne).

CADELECH, *Bergerac*, Dordogne (Périgord).

CADEMÈNE, *Quinger*, Doubs (Fr.-C.).

CADEN, *Redon* (*Ille-et-Vilaine*), Morbihan (Bretagne).

CADENAC, *Revel*, H.-Gar. (Lang.).

CADENBORN, *Forbach*, Moselle (Lorraine).

CADENEL, *Marseille*, Bouches-du-Rhône (Provence).

CADENET, pet. v. du Comtat (Vaucluse), près la Durance, ch.-l. de cant. et bur. de p., route d'Aix à Apt : 2,447 hab. Arr. et à 4 l. S. O. d'Apt, 191 l. S. S. E. de Paris.

CADEQUIA, *Cadacherium*, bon p. d'Esp., en Catalogne, avec une pet. v.; à 2 l. N. E. de Roses.

CADER, v. de l'Irak-Arabi (Asie), sur le Tigre.

CADERET, *Mont-Louis*, Pyr.-Or. (Roussil.).

CADEREITA, v. du Mexique; mines d'argent et car. de porphyre, au territ. A 16 l. N. de Mexico.

CADEROUSSE, *Orange*, Vaucluse (Comtat). Cult. de la garance, récolte de cocons et filat. de soie.

* **CADÈS-BERNE**, v. du désert de Pharan (Arab.-Pétrée), vers l'Idumée.

CADIAR, v. d'Esp.; prov. et à 10 l. S. E. de Grenade. — Riv. de la même prov.; emb. à la Médit.

CADIER, c. de la prov. de Limbourg (Belg.); à une dem. l. de Maestricht. 644 hab.

CADIÈRE (la), *Le Beausset*, Var (Prov.). Foires de 2 j. les 22 juillet et 28 oct. : bestiaux de toute espèce.

CADIÈRE-SEREIROL (la), *St.-Hippolyte-du-Fort*, Gard (Lang.).

CADIGNAN, *Condom*, Gers (Gascogne).

CADI-KÉNI OU KADI-KEUEI, *Chalcedon*, b. vis-à-vis Constantinople, dans l'Anatolie; remplace la v. de Calcédoine où se tint en 451 le 4e concile général contre Eutychès, détruite par les Goths, rétablie par Cornélius Avitus, et de nouv. renversée par les Sar-

Digitized by Google

rasins. Tour assez haute, destinée à éclairer les vaisseaux.

CADILLAC, *Catelliacum*, pet. v. du Bordelais (Gironde), près de la Garonne, route de Bordeaux à Toulouse; ch.-l. de cant., bur. de p. : 1,526 habit. Arr. et à 7 l. S. O de Bordeaux, 150 S. O. de Paris. Taillanderie; comm. de bas : entrepôt de toutes les denrées du cant. Patr. de St.-Eloi.

CADILLAC-ST.-GEORGES, *St.-André-de-Cubzac*, Gironde (Guienne).

CADILLON, *Aire-sur-l'Adour*, Landes (Gascogne).

—, *Pau*, Basses-Pyrénées (Béarn).

* **CADIR.** Voy. GADES.

CADISCH, prov. de l'Ind. Voy. ARIACA.

* **CADITIS**, Jérusalem.

CADIX, *Albi*, Tarn (Haut-Lang.).

—, *Puy-Laurens*, Tarn id.

CADIX, *Gades*, belle, gr., forte, très-riche et fam. v. d'Espagne (Andalousie), avec un p. sûr et commode, et l'une des plus vastes baies du globe, protégée par les f. San-Sebastiani, Santa-Catharina, Matagorda, Puntalès et san-Luis; fondée, dit-on, 80 ans après la ruine de Troie, par les Phéniciens qui la nommèrent *Gadir*; dès lors gr. entrepôt de comm.; appelée *Gades* par les Romains, ses alliés, et sous Auguste *Urbs-Julia* et municipale. Elle est située à l'extrém. occid. d'une langue de terre formée par l'île de Léon, avec laquelle elle communique par une chaussée en pierre d'env. 2,400 pi. de long sur 60 de large, et au bout de laquelle se trouve la Torra-Gorda, tour défendue par une batterie élevée au-dessus du niveau du chemin; entourée du côté de la terre par un rempart flanqué de bastions, environnée par la mer au N. E. et à l'O., défendue en outre par la Cortadura, fortification élevée en 1808 sur le milieu de la chaussée, à 3 q. de l. des remparts : cathédrale bâtie en marbre, très-belle; rues étroites, mal pavées et malpropres; hautes maisons à toits plats et tourelles; point d'eau douce, peu de puits, eau potable venant du Port-Ste.-Marie : grand hôpital, plus. couvents, belle place de San-Antonio; autref. le centre des relations commerciales de l'Espagne avec ses colonies; fait encore un commerce très-étendu. Négociants anglais, français, irlandais, italiens et hollandais; manuf. peu import., nombreuses fabr. de toiles dans le voisinage. Au Port-Ste.-Marie et à Xérès, salines. Pop. 72,000 hab. Patr. de Columelle. Établissements de la marine et construction de vaisseaux de guerre dans la baie de Puntalès. Prise et pillée par les Anglais en 1596; assiégée inutilement en 1702 par toutes les forces maritimes d'Anglet et de Holl., bombardée et bloquée en 1797, ravagée par une épidémie en 1800; assiégée par les Français, elle soutint leur blocus depuis 1809 jusqu'en 1812; c'est là aussi qu'en 1823, les Cortès et le roi d'Esp. se retirèrent jusqu'à l'arrivée des Français. — L'*uso* des lettres de change de France y est d'un mois, avec 6 j. de faveur; celui des autres pays, de 60 j avec la même faveur. A 17 l. N. O. de Gibraltar, 27 et dem. S. O. de Séville, 123 S. de Madrid. Lat. N. 36. 32. long. O. 8. 37. — (Détroit de), part. de l'Océan-Atl., bornée N. par les côtes des prov. d'Algarve et d'Andal., S. par celles de Fez et de Maroc, E. par le détroit de Gibraltar.

CADIZ, v. des Et.-Un. et de l'Ohio.

* **CADMEA**, citad. de Thèbes. — Thèbes de Béotie, fondée par Cadmus.

CADOL, *Rosporden*, Finistère (Bretagne).

CADOLBOURG, pet. v. du cerc. de la Rezat (Bav).

* **CADOMUM**, Caen.

CADORE, *Castrum plebis Cadorinæ*, pet. v. du roy. Lomb.-Vénit., sur la Piave, célèbre par la victoire des Français sur les Autrichiens en 1797; donnait son nom au Cadorin. Patrie du Titien. A 6 l. N. de Belluno.

CADOT, *Beaumont-sur-Oise*, Seine-et-Oise (Beauvoisis).

CADOUIN, *Cadunium*, ch.-l. de cant.; et à 7 E. de Bergerac, 2 l. de *Belvez*, Dordogne (Périgord). Ancienne abbaye de bernardins.

CADOUL, *Lavaur*, Tarn (Haut-Lang.).

CADOUR, *Villefranche*, Aveiron (Rouergue).

CADOURNE, *Lesparre*, Gironde (Pays de Médoc).

CADOURS, ch.-l. de cant.; arr. et à 8 l. O. N. de l'*Ile-en-Jourdain* (Gers), Haute-Garonne (Armagnac.

CADRIEU, *Figeac*, Lot (Quercy).

CADROP, *Montpasier*, Dordogne (Périgord).

CADSAND, île du roy. de Hollande, à l'emb. de l'Escaut occ., et au S. de l'île de Walcheren, 5 l. de long et 4 de large; abonde en pâtur. : fromages renom. — Ch.-l., sur le bord oriental du golfe de Zwyn. A 1 l. N. de Sluys.

* **CADUNIUM**, Cadouin.

* **CADURCI**, pp. de la Gaule dans la prem. Aquitaine, aux territ. de Cahors et de Montauban, l'anc. *Quercy* (*Lot* et une part du dép. de *Tarn-et-Garonne*). Ceux de ces pp. qui habitaient le plus au N. étaient surnommés *Eleutheri* ou indépendants, parce qu'ils ne subirent le joug des Rom. qu'assez long-temps après les autres. — V. de la Gaule. Voy. DIVONA.

* **CADUSII** ou **GÈLES**, pp. nombreux et féroce de l'Atropatène (Médie), au S. O. de la mer Caspienne; auj. le *Ghilan* (Perse).

* **CÆA** ou **CÉOS**, île de la mer Egée, une des Cyclades, au S. de l'île d'Eubée (*Négrepont*), abondait en pâturages. Patrie de Simonides. On l'appelle auj. *Zia*.

* **CÆCINA**, riv. de l'Etrurie; se jetait dans la Médit. à Vada-Volaterrana; auj. la *Cecina* (Toscane).

* **CÆCUBUS**, v. du Latium, sur la côte des Aurunces, renomm. par son vignoble. Le territ. de Cécube est auj. *Monte-di-Gaieta* (roy. de Naples).

* **CÆLETES**, pp. de la Thrace, sur les deux rives de l'Hebrus, distingués en *majores* au Nord, et en *minores* au Sud.

CAEN, *Cadomum*, v. consid. de Fr., anc. capit. de la Basse-Normandie, auj. ch.-l. de préf. du dép. du Calvados, de la 14e division milit., du 4e arr. forest. et de la 15e div. des Ponts et Chaussées; cour roy. pour les dép. du Calvados, Manche et Orne, trib. de prem. inst. et de comm., académ. de l'univ. et résid. du recteur, faculté et école de droit, facultés des lettres et des sciences, coll. royal, école second. de médecine, pet sémin. du diocèse de Bayeux; syndicat maritime, cour d'assises, chambre de comm., bourse, biblioth., cabinet d'histoire naturelle, jardin botan., musée, instit. de sourds-muets, école de navig., salle de spect., sociétés d'agric. et de comm.; rel. et bur. de p., route de Paris à Cherbourg; dans un vallon, au confl. de l'Orne et de l'Odon, et à 3 l. de la mer avec laquelle elle communique par un canal creusé dans le lit de la riv.; superbe bassin servant de port, et pouvant porter, à l'aide de la marée, des navires de 150 à 200 tonneaux. De belles promenades embellissent cette ville située dans une des plus riches vallées de la France. Les hommes et les femmes y sont remarquables par la beauté de leur taille et de leurs formes. Les femmes surtout sont d'une extrême fraîcheur, et se conservent long-temps belles et de taille, et de figure. Leurs bonnets, hauts et surchargés de riches dentelles, vont bien à leur genre de beauté. Leur goût extrême pour la parure, les modes, et tout ce qui est nouveau, offre un constraste frappant avec le respect religieux que les femmes du

Bocage, pays voisin de Caen, conservent pour toutes leurs anciennes coutumes. Cette ville, qui a joué un grand rôle sous les ducs de Normandie, fut prise par les Anglais en 1346, et en 1417, et ceux-ci la gardèrent jusqu'en 1448, époque où Charles VII la leur reprit. Monuments remarquables : l'ancienne abbaye-aux-hommes (aujourd'hui le collége), l'abbaye-aux-dames (hospice), le palais, le tombeau de Guillaume-le-Conquérant; belle promenade dite du cours-la-reine. Manufacture de serges, futaines, toiles, basins, porcelaines; fab. considérable de dentelles, tulles et blondes, fil à coudre, passementerie, siamoise; clouterie, coutellerie, teinture, draps dits de Vire, tannerie, papeterie, imprimerie, librairie, moulin à huile, bouilleries, etc. Comm. d'huile et de poissons, salaisons de maquereaux et harengs; graines de trèfle, pierres meulières, marbres et granits. Foires, le premier lundi de carême, 2 j.; le j. de la mi-carême, 2 j.; le vendredi-saint, 1 j.; le prem. dim. après la Quasimodo, 15 j. (Cette foire est une des plus belles de France : marchandises de toute espèce et des plus rares. Les paiements se font le 14e j. de la foire, et les protêts le 15e j.); le lundi de la Trinité, 29 sept., 28 oct. et 28 déc., 1 j. Patrie de Guillaume-le-Conquérant, de Tannégui-Lefebvre, de Ségrais, Malherbe, Delechamp, Huet, Bois-Robert, Turpin, Malfilâtre, etc. Pop. 36.500 hab. A 23 l. S. O. de Rouen, 65 l. N. O. de Paris, 33 po. 1 q. L'arr. de Caen comprend 9 cant. : Caen, qui forme 2 justices; Bourguibus, Douvres, Creuilly, Evrecy, Tilly-sur-Seulles, Troarn, et Villers-Bocages. 295 comm.

* **CÆNE, CÆNOPOLIS OU TENARUS**, v. de la Laconie, près du prom. Ténarus; auj. *Cénopoli* (Morée).

* **CÆNINA**, v. d'Italie, dans le Latium, au N. O. de Tibur, bâtie par les Grecs, enlevée aux Sicules par les Aborigènes, ennemie des Romains après le rapt des Sabines; Romulus surprit cette ville, tua le roi, désarma le peuple et le soumit : depuis colonie romaine.

* **CÆNO**, v. d'Italie, dans le Latium, à l'E. d'Antium, à laquelle elle servait de p. Voy. **ANTIUM**.

* **CÆNOPHURIUM**, v. de Thrace entre Byzance et Périnthe, près de la Propontide. L'empereur Aurélien y fut assassiné.

CAER, *Evreux*, Eure (Norm.).

* **CÆRE**, auparav. **AGYLLA**, v. d'Étrurie, à 5 l. N. O. de Rome, cap. des états du roi Mézence; auprès de cette ville eaux thermales très-fréq., appelées *Aquæ-Apollinares*. C'est auj. *Cervéteri* (États-de-l'Église).

* **CÆRESI**, pet. pp. de la Gaule, voisin des Treviri.

* **CÆRITES**, les hab. de la v. de Cære (Italie). Ils méritèrent la reconnaissance des Romains par l'hospitalité qu'ils donnèrent aux prêtres et aux dieux de Rome, lorsque la v. fut prise par les Gaulois.

* **CAERLÉON**, *Isca-Silurum*, pet. v. marit. du c. de Monmouth, sur l'Usk, bâtie par les Romains; anc. cap. de la princip. de Galles. Ruines d'un amphithéâtre. A 53 l. O. de Londres.

CAERMARTEN OU CARMARTHEN, *Maridunum*, v. de la princip. de Galles (Angl.), ch.-l. du c. de son nom, et anc. résid. des princes de Galles, sur le Towi que l'on passe sur un beau pont. Patr. de l'enchanteur Merlin : 7.200 hab. A 71 l. de Londres. — (C. de), borné S. par la baie de Tenby et le canal de Bristol, E. par les c. de Glamorgan et de Brecknock, N. par le c. de Cardigan, E. par celui de Pembrock. Superficie 85 l. carrées, env. 77,000 indiv. Territ. des plus fertiles du pays de Galles, abonde en blé, pâtur., troupeaux, forêts, poissons, mines de plomb et de charbon : air doux et sain, peu de mont. Deux dép. au parlem.

CAERNARVON, CARNARVON, ET CARNARVAN, *Segontium*, v. du N. de la princip. de Galles (Anglet.), sur la riv. de Ménay, ch.-l. du c. de son nom, bien bâtie et avec un bon p. Comm. cons.; patrie d'Édouard II : un dép. au parl. Pop. 3.600 hab. A 80 l. N. O. de Londres. — (C. de), au N. de la princ. de Galles, borné O. et N. par la mer et par l'île d'Anglesey, E. et S. E. par les c. de Denbigh et de Merioneth, S. par la mer; 15 l. de long sur 7 de large; 47,350 hab. Pays hérissé de mont. couvertes de neige pendant 6 ou 7 mois, très-fert. dans la plaine; mines de cuivre et de plomb, forêts et gibier.

* **CAERON**, prov. d'Asie, vers la Mésopotamie; fert. en bois odorants.

CAERPHILLY, b. du c. de Clamorgan, dans la princ. de Galles (Angl.). Vieux chât.; mines de fer et de charbon. A 3 l. N. E. de Landaff.

CAERVENT, *Venta-Silurum*, v. d'Angl., sur la Saverne, au S. O. de Glocester.

CAERWYS, v. du c. de Flinth (Angl.), jadis consid.

CAES (Do*), deux pet. îles de l'Oc.-Atl., près de la côte mér. du Portugal. Lat. N. 36. 58. l. O. 10. 12.

* **CÆSAR-AUGUSTA**, d'abord **SALDUBA**, v. consid. d'Esp. sur l'Ebre, cap. des Edetani; patr. de Prudence, poète latin. C'est auj. Saragosse. — Acsaray.

CÆSAREA, riv. du New-Jersey (Ét.-Unis).

* **CÆSAREA**, nom de plus. v. Voy. **CÉSARÉE**.

* **CÆSAREA-AD-LUTRAM**, Kayserslautern.

* **CÆSARIS-BURGUS**, Cherbourg. — *Forum*, Keimarck. — *Insula*, Kayserswerd. — *Mons*, Kayserberg.

* **CÆSARISTE**, Céreste.

* **CÆSARODUNUM**, ensuite **TURONES**, v. de la Gaule, cap. des Turones, sur la Loire; auj. *Tours*.

* **CÆSAROMAGUS**, ensuite **BELLOVACI**, ville de la Gaule, cap. des Bellovaci, sur l'Oise; auj. *Beauvais*.

* **CÆSAROTIUM**, Gisors.

* **CÆSIA-SYLVA**, forêt de la Germanie, entre le Rhin et le pays des Marses; fait auj. part. du *d. du Bas-Rhin*.

* **CÆSIÆ-LITTUS**, Calvi.

CAESTRE, *Hazebrouck*, Nord (Flandre).

CAFFA (le), pays d'Af. au N. du roy. de Gingiro.

CAFFA OU THÉODOSIE, *Théodosia*, anc. v. cap. de la Crimée (Russie), avec un excell. hâvre sur la côte sept. de la mer Noire; gr., bien bâtie et la plus import. de la péninsule où elle est située; port franc depuis 1798. Comm. en fruits secs, vins, café, blé, chevaux, cire, miel, ratafiat, caviar, poisson salé, poterie, fourrure, etc. Eaux mauvaises, air très-sain : la popul., autref. consid., est bien diminuée depuis que cette v. fut occupée par le khan des Tartares en 1774, occupation qui a porté un coup mortel à son commerce; on y compte 5 à 6,000 maisons. A 90 l. N. E. de Constantinople, 170 S. de Moscou. — (Détroit de) *ou* de *Jénicale* (l'anc. *Bosphore-Cimmérien*), canal d'env. 15 l. de long, qui joint la mer d'Azof à la mer Noire.

CAFFARA, b. de la prov. d'Alentejo (Port.).

CAFFIERS, *Marquise*, P.-de-Calais (Boulonnais).

CAFIRISTAN, gr. part. des mont. de Hindou-Koh (Asie), borné par le Badagshan, le Cabulistan, l'Afghanistan et le Pet.-Thibet : épaisses forêts de pins, vallons fertiles, beauc. de bétail; hab. sociables et spirituels, espèce de gouvern. patriarcal.

CAFRERIE (la), pays cons. de l'Af. mérid., borné N. par la Nigritie et l'Abyssinie; O. par le Congo et la mer; S. par le cap de Bonne-Espérance; E. par l'Oc.-Indien et le Monomotapa. Roy. ou tribus peu connus, désignés sous les noms de Mujac, Macoco, Ansico, Monoémugi, etc., soumis chacun à un chef particul. qui paraît à son tour dépendre jusqu'à un certain point d'un chef général, dont le gouverne-

Digitized by Google

ment est plutôt paternel que despotique. Hab. noirs, grands, robustes, bien faits et de mœurs simples, appelés *Cafres*, c'est-à-dire *infidèles*, révèrent Dieu, croient à la vie à venir, n'ont point de prêtres, mais des magiciens très-estimés; circoncis, polygames, aiment les chiens, la danse, le chant et les exercices militaires, s'oignent le corps, vont presque nus, sont armés de zagayes et de boucliers, vivent de lait et de chasse, s'enivrent avec la liqueur tirée du blé, habitent dans des huttes hémisphériques en branchages, couvertes de torchis, et ressemblent peu aux Hottentots, leurs voisins. Ceux qui habitent près du cap de Bonne-Espér. se donnent le nom de *Koosa*. La Cafrerie, en général, est ornée de belles forêts, arrosée d'une infinité de pet. rivières, produit mimosa, aloès, euphorbes, etc., de bons pâtur.; mais le bétail y est médiocre.

CAFTA, *Capsa*, v. de la rég. et à 36 l. S. O. de Tunis (Afr.), avec une forter. bâtie par les Romains.

CAGABA, v. du Quito (Amér. mér.). Mine d'or.

CAGAYAN ou CAGÉAN, prov. dans la part. sept. de l'île de Luçon (Philippin.). Fertile, abond. en abeilles. Habit. idolâtres et chrét.; exposent les morts aux bêtes féroces. Cagajon, ch.-l. — V. sur la côte N. O. de Mindanao.

CAGAYAN-SOULOU, île de l'Oc.-Indien. Lat. N. 7. l. E. 116. 16.

CAGE (Maison et moulin de la), Seine, *Banlieue*.

CAGEVINES-LOUVAIN, c. de la prov. du Brabant (Belg.), à une dem. l. de Diest, et 5 l. un quart de Louvain. 1.170 hab.

CAGGIANO, v. de la Princ.-Citér. (roy. de Naples).

CAGLI, *Callium* ou *Callis*, pet. v. du d. d'Urbin (États de l'Égl.), sur le Canziano, au pl. de l'Apennin, à 7 l. S. d'Urbin : a beaucoup souffert du tremblement de terre de 1781.

CAGLIARI, *Calaris*, v. cap. de la Sardaigne, sur la côte S. E. de l'île, dans le g de son nom et à l'emb. de la Mulargia. Résid. du vice-roi, cour royale, archevêché, université, chât. et bon hâvre. Comm. de vin, d'huile et de sel; culture du coton et de l'indigo. 27.500 hab. A 80 l. S. O. de Rome. Lat. N. 39. 13. l. E. 6. 45.

CAGNAC, *Villefranche-de-Lauraguais*, H.-Gar. (Languedoc).

CAGNANO, près Rogliano, *Bastia* (Corse).

CAGNANO, v. du roy. Lomb.-Vénit.; à 5 l. S. S. O. de Brescia. — V. de la Capitanate (roy. de Naples), sur le mont Gargano : 3.500 hab.

CAGNE (la), *Vence*, Var (Prov.).

CAGNES, *Antibes*, id. Anc. seigneurie.

CAGNÈTE ou CAGNOTE. Voy. CANÈTE.

CAGNEZ, *Orthès*, B.-Pyrén. (Béarn).

CAGNICOURT, *Arras*, Pas-de-Calais (Artois).

CAGNONCLE, *Cambrai*, Nord (Cambrésis).

CAGNY. Voy. CANY.

CAGNY, *Vic-sur-Aisne*, Aisne (Pic.). Papeterie.

—, *Caen*, Calvados (B.-Norm.).

—, *Songeons*, Oise (Beauvoisis).

—, *Amiens*, Somme (Pic.).

CAGOS, *Argelez*, H.-Pyrén. (Bigorre).

CAGUAN, prov. de la Nouv.-Grenade (Amér.-mér.), traversée de l'E. à l'O. par la Paddavida. — V. cap. de la prov. du même nom, sur le bord de la Madelaine; à 40 l. S. de Santa-Fé-de-Bogota. Lat. N. 2. 40. l. O. 75. 5.

CAGUANABO, v. de l'île de Cuba (Amér. sept.).

CAGUANICO, v. de l'île de Cuba (Amér.-sept.).

CAGURRIA, v. de la Navarre (Esp.).

CAHA, v. de l'Irac (Perse).

CAHABON, v. du Mexique; prov. et à 9 l. O. de Vera-Paz.

CAHA-CAHIN, pet. v. de l'Arabie-Heureuse. Voy. CANA.

CAHAGNES, *Balleroy*, Calvados (Norm.).

CAHAGNOLLES, *id.* Id.

CAHAHI ou CAHOHI, riv. du Brésil; emb. à l'Oc. Atlantique.

CAHAIGNES, *Le Tilliers-en-Vexin*, Eure (Vexin).

CAHAN, *Condé-sur-Noireau* (*Calvados*), Orne (Norm.).

CAHARET, *Tarbes*, H.-Pyrén. (Bigorre).

CAHAYAGO, pet. île (une des Philippines).

CAHÈTE, v. de la prov. de Minas-Geraes (Brésil), sur la Sabara; à 13 l. N. O. de Villa Rica.

CAHIR, b. du comté de Tipperary (Irl.), sur le Suir.

CAHLE, pet. v. de la princip. d'Altembourg, sur la Saale.

CAHOKIA, établ. de la Louisiane, sur le Mississipi.

CAHON, *Abbeville*, Somme (Pic.).

CAHONE, pet. v. du Pays des Jalofs (Afr.). Comm. d'or et d'ivoire avec les Mandingues.

CAHORS, *Divona Cadurci*, v. assez considé. de Fr., sur le Lot, ci-dev. cap. du Quercy et élection de la généralité de Montauban; auj. ch.-l. de la préf. du dép. du Lot, d'arr. et de cant.; rel. et b. de p., route de Paris à Toulouse; évêché suffr. d'Albi., trib. crim., de prem. inst. et de comm., chambre des manuf., académie de l'univ. et résid. du recteur, coll. roy., gr. sémin. diocésain, congr. relig.; soc. d'agr., biblioth., cabin. de phys., théâtre, jardin. départ. Objets remarq : la cathédr.; anc. temple païen, le monum. consacré à Fénélon, celui restauré, élevé, sous Auguste, par les anc. *Cadurci*, à Marcus Lucterius; près de la v. les restes d'un amphithéâtre, d'un aqueduc et autres curios. Comm. de vins, eau-de-vie, huile de noix, épingles, etc., manufacture de draps, ratines et faïence; verrerie, imprim., libr. : chanvre, lin, truffes, et *vins noirs* que l'on expédie pour Bordeaux. Rues étroites, maisons peu régulières : 12.000 habit. Patr. du pape Jean XXII, de Clément Marot, de la Calprenède, et du génér. Joachim Murat qui a régné sur Naples. Prise d'assaut par Henri IV en 1580, au moyen des pétards dont on fit usage pour la prem. fois. Foires d'un j., le 3 janv. et le 3 nov.; et tous les autres prem. j. de chaque mois. A 20 l. N. O. d'Albi, 41 E. de Bordeaux, 140 S. S. E. de Paris, 76 p. et demie.

CAHOURS, *Abbeville*, Somme (Picardie).

CAHUAPANAS, v. du Quito (Amér. mérid.).

CAHUS, *Saint-Céré*, Lot (Quercy).

CAHUZAC, *Castelnaudary*, Aude (Lang.).

—, *Gimont*, Gers (Gascogne).

—, *Plaisance*, id.

—, *Lauzun*, Lot-et-Gar. (Agénois).

—, *Revel* (*Hte.-Gar.*), Tarn (Lang.).

— sur-Verre, pet. v., *Gaillac*, Tarn (Lang.).

CAHUZAGUET, *Albi*, Tarn (H.-Lang.).

CAHUZÈRES, *Vic-Fezensac*, Gers (Gascogne).

CAI, v. de l'île de Niphon (Japon); cap. d'un pet. roy. du même nom.

CAIA. Voy. ALEGRETTE.

CAIAC, v. de l'Irac (Perse).

CAIAGODY, v. du Tinnevelly (Ind.).

CAIAME, riv. du Pérou; emb. au fl. des Amazones.

CAIANA, Kaien.

CAIAPOS, riv. du Brésil; emb. au Parana.

CAIAUA, contrée stér. de la Finlande : Calaneborg, capit.

CAIAZACOS, v. de l'Amér. sept., dans l'île de Cuba.

CAICHAX, *Tarascon-sur-Ariège*, Ariège (Pays-de-Foix).

Digitized by Google

CAICOS, groupe d'îles de l'Oc.-Atlant., entre St.-Domingue et les îles Bahama : la plus gr. a 20 l. de long. Lat. N. 21. l. O. 74. 40.

* **CAICUS**, fl. de l'As.-Min., dans la Mysie, coulait auprès de Pergame et se jetait dans la mer Égée vis-à-vis des îles Arginuses et de Lesbos ; auj. le *Girmasti* (Anatolie).

CAÏENNE. Voy. CAYENNE.

* **CAIETA** ou **CAJETA**, v. du Latium (Ital.), avec un p. très-fréq., au terr. des Aurunci, et à 30 l. S. E. de Rome ; prit le nom de la nourrice d'Énée : auj. *Gaëte* (roy. de Naples).

CAÏFA ou **CAÏPHA**, *Hepha*, anc. v. de la Palestine, fermée d'une bonne muraille et flanquée de tours, sur la pente du mont Carmel et à l'entrée d'un pet. go. de la Médit. ; prise par les Franç. en 1799. Comm. de grains et de coton. A 5 l. S. O. de Saint-Jean-d'Acre. Lat. N. 32. 44. l. E. 32. 50.

CAI-FONG ou **KAI-FUNG**, v. cap. de la prov. de Honan (Chine), à 2 l. du Hoang-Ho, et dans un terrain beaucoup plus bas. Assiégée en 1642 par une armée de 100,000 rebelles, qui furent tous noyés dans leur camp, au moyen d'ouvertures pratiquées, par ordre de l'empereur, sur les bords du fl ; la ville détruite, et mort de 300,000 hab. dans ce désastre ; rebâtie depuis près des ruines de l'anc. qui avait 3 l. de circonf., mais très-infér. à ce qu'elle était auparav. A 113 l. S. O. de Pékin. Lat. N. 34. 55. l. E. 112. 8.

CAIGNOTTE, *Dax*, Landes (Gascogne).

CAIGURRAN, baie sur la côte or. de l'île de Luçon.

CAI-KIEM, v. de la prov. de Canton (Chine).

CAIL, riv. de Syrie ; passe à Alep, emb. dans un lac, près d'Akléh.

CAILHAGUET, *Rignac*, Aveiron (Rouergue).

CAILHAN, *Limoux*, Aude (Lang.).

CAILHAVEL, *id.* id.

CAILLA ou **CAILLE**, pet. v. marit. de la prov. de Bougie (rég. d'Alger) ; à 20 l. O. de Bonne.

CAILLA, *Quillan*, Aude (Lang.).

CAILLABEL, *Castelnaudary*, id.

CAILLABET, *Villeneuve-sur-Lot*, Lot-et-Gar. (Agénois).

CAILLAC, *Cahors*, Lot (Quercy).

CAILLAC, *Villeneuve-sur-Lot*, Lot-et-Garonne (Agénois).

CAILLADELLES, *id.* id.

CAILLAU, *Bordeaux*, Gironde (Bordelais).

CAILLAUDIÈRE (la), *Châteauroux*, Indre (Bas-Berry). Forge.

CAILLAVET, *Vic-Fezensac*, Gers (Gascogne).

CAILLE, *Grasse*, Var (Provence).

CAILLEGRAX, une des îles Hébrides, au N. de l'Écosse.

CAILLENS, *Quillan*, Aude (Lang.).

CAILLÈRE (la), *Ste.-Hermine*, Vendée (Poitou).

CAILLEVILLE, *Saint-Vallery-en-Caux*, Seine-Infér. (Norm.).

CAILLOMA, v. de la prov. de Callahuas (Pérou). Mines d'arg. A 17 l. N. E. d'Arequipa.

CAILLOUEL, *Chauny*, Aisne (Ile-de-France).

CAILLOUET, *Pacy-sur-Eure*, Eure (Norm.).

—, anc. couvent (Oise). Voy. CHAUMONT-OISE.

CAILLOUX-SUR-FONTAINE, *Lyon*, Rhône (Lyonnais).

CAILLY, *Rouen*, Seine-Infér. (Normandie). Anc. marquisat.

— sur-Eure, *Gaillon*, Eure (Normandie). Papeterie.

CAILSO. Voy. KELSO.

CAILUX. Voy. CAYLUS.

CAIMANES, riv. de l'Amér. mér. ; emb. au Rio-Madera.

CAIMANS ou **ÎLES DES LÉZARDS**, trois pet. îles du g. du Mexique, entre Cuba et la Jamaïque ; aux Angl. Climat sain, pêche de tortues : env. 200 hab. Lat. N. 19. 15 l. O. 83. 53.

CAIMÉNI (Pet., Nouv. et Vieille), trois pet. îles produites par un tremblement sous-marin, autour de l'île de Santorin (Archip. grec).

CAINE (la), *Harcourt*, Calvados (Normandie).

* **CAINO**, Chinon.

CAÏPHA. Voy. CAÏFA.

CAI-PING, v. de la prov. de Petche-Li (Chine).

CAÏQUES (les), pet. îles du g. du Mexique, au N. de St.-Domingue. La plus gr., très-étroite, a 26 l. de long. Incultes et désertes ; aux Angl. Lat. N. 21. 28. l. O. 73. 40.

* **CAIRA**, Quiers.

CAIRAC. Voy. CAYRAC.

CAIRE (le), *Cairus*, v. cap. de l'Égypte, Basse-Égypte ; bâtie en 795 par les califes Fatimes ; appelée par les arabes *El-Kahera* (v. de la victoire). Elle est située par 30° 2′ 21″ de lat. N. et 28° 58′ 30″ de long. E., 300 l. S. E. de Constantinople, 700 l. E.-S.-E. de Paris, sur la rive droite du Nil. Le climat du Caire est fort chaud, même l'hiver qui n'est presque pas sensible. Les monuments de cette ville, ses deux portes, sa citadelle, ses nombreuses mosquées, ses bains, ses jardins et son immense commerce, la placent au rang des villes les plus importantes. La plus grande de ses places est celle de Ezbekyeh qui, lorsque la crue du Nil est parvenue à son plus haut degré, est remplie d'eau d'une profondeur assez considérable pour porter un grand nombre de barques. Quant aux rues, elles sont irrégulières, courtes, et tellement étroites que les balcons des maisons opposées se touchent la plupart du temps. Outre ses rues, on compte encore un nombre considérable de ruelles et d'impasses. Les jardins, dont le plus vaste et le plus beau est celui de Gheytqasim-Bey, n'offrent nullement l'aspect des nôtres ; ce sont des bosquets d'orangers et de myrtes, des citronniers, des berceaux de vigne, des acacias, des sycomores, des dattiers, des grenadiers et des bananiers ; et au milieu de ces arbres aux doux parfums ou aux fruits savoureux, sont placés çà et là des kiosques pour se reposer ou fumer les délicieux tabacs de ces pays. La v. est traversée par un large canal. On y admire le puits de Joseph de plus de 200 pieds de profondeur sur 4 pieds de circonférence, dans lequel on descend par des degrés taillés dans le roc. Deux mosquées sont remarquables parmi toutes les autres ; l'une, celle de Soultan-Hasan, par sa vaste dimension, la hauteur et la beauté de sa coupole et de ses minarets, et la richesse de ses marbres, de ses arabesques et de ses pavés de mosaïque ; l'autre, nommée la grande mosquée, par le souvenir célèbre qu'elle retrace de la révolte du Caire contre les Français ; c'est dans son enceinte que s'étaient réfugiés les insurgés. Les palais des beys et les maisons des dignitaires et des grands sont beaucoup moins riches à l'extérieur qu'à l'intérieur, où se trouvent réunis le luxe, les arts et le goût. Sous le rapport de l'industrie, les habitants de ce pays ont encore de grands pas à faire ; cependant, ils sont adroits, ils se distinguent surtout dans les broderies sur cuirs, les fabrications de nattes, de feutre, de ceintures ; dans le tournage du bois, de l'ivoire, de l'ambre ; les blanchisseries ; les filat. et tissus de lin, soie, laine, crin et coton ; dans la passementerie et tous les ouvrages de maroquin, d'or, d'argent et de pierres fines ; dans la confection des eaux de rose, la teinture et le lustrage des tissus ; dans la briqueterie, la poterie, la verrerie, la fabrication du salpêtre, du

Digitized by Google

charbon, de la chaux, etc. Le commerce fort étendu se fait avec l'Europe, l'Asie et l'Afrique ; sous le gouvernement sage et éclairé de Mohammed-Aly, la civilisation a fait d'immenses pas, et le Caire possède auj. plusieurs établissements modelés sur ceux de l'Europe, quelques institutions philanthropiques qui semblent en promettre d'autres ; et si l'esprit de préjugé et de fatalisme n'est point encore extirpé de ce sol, des éléments puissants y sont semés pour le combattre et le vaincre plus tard et assurer à Aly la plus noble victoire qu'un souverain éclairé puisse ambitionner dans ce siècle. Prise par les Français en 1798, par les Anglais en 1802; rendue aux Turcs en 1803. La pop. du Caire peut s'élever à 225.000 h. — (le Vieux), anc. v. d'Égypte, à 5 quarts de l. du Nouv., sur le Nil : greniers de Joseph, égl. et mosquées en gr. nombre.

CAIRE (le), *Sisteron*, B.-Alpes (Prov.).

—(la), *Vence*, Var (Provence).

CAIRES, ch.-l. de cant. ; arr. et à 4 l. et dem. S. O. du *Puy*, H.-Loire (Velay).

CAIRO, pet. v. du Piémont, entre Acqui et Final, sur la Bormida. Gr. comm. Théâtre d'un combat où les Autrich, unis au Piémontais, furent défaits par les Franç. en 1794. A 10 l. N. E. de Mondovi. — B. du Milanais (Italie), près du confl. de la Gogna et du Pô.

* **CAIROANUM**, Kairovan.

CAIRON, *Caen*, Calvados (Norm.).

CAISAKS, Tartares du Turkestan, qui ont beauc. de ressemblance avec les Éleuths; mahom., nomades, pillards ; habitent un territ fert., mais peu cultivé.

CAISNES, *Noyon*, Oise (Picardie). Fabr. de toiles de coton.

CAISSAC, *Agen*, Lot-et-Gar. (Agénois).

—. *Caussade*, Tarn-et-Gar. (Quercy).

CAISSARGUES, *Nismes*, Gard (B.-Lang.).

CAISSIALS, *Rodez*, Aveiron (Rouergue).

CAISSON, *Le Pont-St.-Esprit*, Gard (Lang.).

* **CAISTER.** Voy. CAYSTER.

CAISTON OU CAISTOR, v. du c. de Lincoln (Angl.).

CAITHNESS, c. le plus au N. de l'Écosse, d'env. 12 l. de long sur 7 de large, et séparé des Orcades par le Pentland-Frith, abonde en pât. fert. le long de la côte. Chevreuils, aigles et gibier; lacs fréq. par des cygnes: langue gallique dans l'intér. ; 23,410 h. Wick (b. royal), cap.; un dép. au parl. alternativement avec Bute Voy. CORNABII.

CAITHAI, v. du H.-Siam (Asie).

CAIVANO, pet. v. des environs de Naples.

CAIX, *Castelfranc*, Lot (Quercy).

—. *Corbie*, Somme (Picardie).

CAIXAS, *Perpignan*, Pyrén.-Or. (Roussillon.)

CAIXON, *Vic-en-Bigorre*, H.-Pyrén. (Gasc.).

CAI-YUEN, v. de la prov. de Leao-Tong (Tart. chin.).

CAJANEBOURG. Voy. KAJANA.

CAJARC, ch.-l. de cant.; arr. et 4. l. S. O. de *Figeac*, Lot (Quercy); sur le Lot.

CAJAZZO, *Calatia*, anc. v. de la terre de Labour (roy. de Naples), près du Volturno; à 3 l. de Capoue.

CAJELLI, v. et p. sur la côte or. et cap. de l'île de Bouro (Moluques), dans une plaine marécageuse ; comptoir holl. — Territ. sur la côte occ. de l'île des Célèbes, dépendant du roy. de Macassar et fréquenté par les Holl.

CAJEOGUR, v. du Boutan (Asie).

CAJUNTE (la), *St.-Sever*, Landes (Gasc.).

CAKENOI, v. du roy. de Golconde (Ind.).

CAKET. Voy. KAKET.

CAKETA, gr. riv. de l'Amér. mér. ; so. au nouv. roy. de Grenade, emb. au fl. des Amazones.

CALA, v. de l'Ind., à 4 l. S. E. de Travancore.

CALAA, v. du roy. de Trémécen (Afr.), sur une colline, au S. d'Oran. Très-commerçante.

* **CALAA**, chât. fort de la Mauritanie Césarienne (Afr.), près du fl. Molochath et à peu de dist. de son embouchure.

* **CALAAS**, pays de l'Éthiopie, au S. des Adulitæ (part. de l'*Abyssinie*, au S. E.).

CALAAT-ERROAN, forter. de Syrie, si redoutable que Tamerlan n'osa pas l'attaquer. A 18 l. N. d'Alep.— *El-Moilah*, forter. d'Arabie (*Phœnicum oppidum*), sur la côte de la mer Rouge ; à 22 l. S. d'Accaba. Lat. N. 28. 10. l. E. 37. 34. — *El-Nahel*, forter. d'Arabie, sur les front. de l'Égypte; à 40 l. E. du Caire.—*El-Neguer*, f. du Diarbekir (Turq. As.), sur l'Euphrate; à 15 l. O. de Racca. — *El-Wed*, pet. v. du S. du roy. de Fez (Afr.), près de l'emb. de la Mullavia.

CALABAR (le Vieux), territ. de l'Afr. occ., le long d'une gr. riv. du même nom ; produit poivre, cannes à sucre, etc. Duke-Town, sur la riv. de Calabar, cap. Lat. N. 5. 40. l. E. 5. 40. — (le Nouv.), v. de l'Afr. occ., à 30 l. du Vieux Calabar, dans une île formée par deux bras de la riv. du même nom, appelée par les Port. Rio-Real; centre du comm. holl.: plus de 300 mais.; habit. perfides et voleurs. Lat. N. 4. 30. l. E. 4. 10.

CALABOSO, jol. v. du gouv. de Vénézuéla (Amér. mér.), entre le Guarico et l'Orituco ; 4,800 habit. : bestiaux nombr. au territ. A 56 l. S. de Caraccas.

CALABRE (la), *Calabria* (anc. Grande Grèce) contrée du roy. de Naples, partie mérid. Elle est entourée à l'E. et au S. par le golfe de Tarente, la mer Ionienne et la Méditerranée ; et à l'O. par le détroit de Messine et la Méditerranée. L'étendue considérable de ces côtes présente un grand nombre de caps. Le Crati et le Neto, les deux riv. principales, descendent d'un rameau de l'Apennin mérid. qui traverse la Calabre. Les montagnes sont couvertes d'épaisses forêts et de gras pâturages, où paissent pendant l'été d'immenses troupeaux de bestiaux qui, l'hiver, descendent dans les pâturages non moins abondants des plaines, belles et florissantes alors. Le sirocco, vent funeste du midi, est mortel pour la végétation; il dure quatre mois entiers; il jette dans l'air des influences malignes et fiévreuses, auxquelles vient se joindre encore celle des eaux stagnantes. Rien n'est plus curieux à observer que l'effet subit et bienfaisant des premières pluies d'automne : à peine la terre en a-t-elle été humectée, que les influences malignes s'évaporent, l'air se purifie, et la terre se couvre d'une jeune et abondante végétation. Ce pays est exposé à de fréq. tremblements de terre. Plus de 300 v., b. ou vill. et 40,000 h. fur. détruits dans la Calabre ultér. par celui de 1783. On cultive dans la Calabre les céréales de toute espèce : l'agave, la canne à sucre, le palmier, l'olivier, dont on tire une telle quantité d'huile d'olive, que pour la conserver on est obligé de la déposer dans des citernes. La vigne est abondante, le raisin propre à faire d'excell. vin ; mais les Calabrois ne sont point assez industrieux pour cette branche importante de commerce. On retire aussi d'immenses produits de la culture du coton, des vers à soie, de la réglisse, et des frênes, qui donnent de la manne très-recherchée. Les races de chevaux et de mulets sont fort belles. Parmi les poissons abondants de ces côtes, on distingue surtout l'espadon, qui suffit seul, pendant plusieurs mois, à la nourriture d'une grande partie des habitants; la pêche du thon est également importante pour le commerce, qui est considérable en objets d'exportation fournis par le territoire. Les Calabrois ont le teint basané, les yeux beaux et expressifs, les

Digitized by Google

traits caractérisés; mais leur caractère est méfiant, peu sociable, et généralement ils sont faciles à la haine et à la vengeance. Les femmes n'ont de remarquable que leur étonnante fécondité. L'absence totale des établissements utiles se fait sentir partout; mais la nation, naturellement paresseuse et lâche, manque de l'énergie nécessaire pour les fonder. Ce pays est divisé en trois prov.: la Calabre citérieure, la Calabre ultérieure 1re, et la Calabre ultérieure 2e. La première, située au N., et dont Cosenza et le chef-l., a 316,992 h.; la Calabre ultér. 1re, située au S., et dont Reggio est le chef-l., a 200,325 h., et la Calabre ultérieure 2e, dont Catanzaro est le chef-l., a 287,725 habitants.

* **CALABRI**, pp. d'Italie, dans l'Apulie, sur la mer Adriatique, entre la Peucétie et la Messapie : leur pays, appelé *Calabri Saltus*, répond à la part. N. E. de la *terre d'Otrante* (roy. de Naples).

CALABRITO, v. de la Princ.-Citér. (roy. de Nap.); à 8 l. N. E. d'Acerno.

CALACAD, v. de l'Ind.; à 5 l. de Tinnevelly.

CALACERI, v. de l'Ind.; à 16 l. de Travancore.

CALACHERIN, v. de l'Irac (Perse).

CALACUCCIA, près Corte, *Bastia*, (Corse).

CALA-DI-FORNO, *id.* id.

CALA-DULEYRA, port de l'île de Gozzo, auprès de Malte, dans la Méditerranée.

* **CALÆ**, Chelles.

CALAFIGUER, port dans la part. mérid. de l'île Majorque (Méditerranée).

CALAFOI, une des îles des Amis (mer du Sud); h. doux et pacifiques.

CALAGDO, v. sur la côte E. de l'île de Magindanao.

CALAGINCHRA, pet. île près de la côte de Sardaigne.

* **CALAGORGIS**, Cazères.—St.-Liziers.

* **CALAGURIS**, *ensuite* **JULIA**, v. consid. d'Esp., chez les Vascons, sur l'Iberus; auj. *Calahorra*.— Autre v. d'Esp. chez les Ilergètes, au N. O. et près d'Osca; auj. *Loharre* (Aragon).

CALAHORRA, *Calaguris*, v. épisc. d'Esp. (Vieille-Cast.), sur une colline baignée par le Zadaco et près de l'Ebre, prov. de Soria. Env. très-fert.; reste d'antiq. 4,500 habit. Patr. de Quintilien. A 28 l. E. de Burgos.

CALAIS, *Calesium*, pet. et très-forte v. de la B.-Picardie (Pas-de-Calais), avec une bonne citad., un arsenal et un p. bien fortifié; ch.-l. de cant., tribun. et bourse de commerce, préfect. de police, école de navig., bibliothèque, théâtre, rel. et bur. de p., passage le plus court de Fr. en Anglet. Monum. remarq.: une des portes d'entrée, construite en 1635, l'hôtel-de-v. où est une tour d'une archit. assez délicate, l'égl. paroissiale, ouvr. des Angl.; sur le port, la colonne élevée en mémoire du débarq. de Louis XVIII : belles promen. sur les remparts. Pêche de la morue, du hareng et du maquereau; fabr. de savon, serges et bonneterie; machines à vapeur pour la fabricat. des huiles et la mouture du grain; navigat. de long cours et cabotage; entrepôt de sel et de genièvre de Holl.; comm. de chev., moutons, blés, grains, vins de Bordeaux et eaux-de-vie, beurre salé, cuirs, etc.; imprim. libr. Env. 8,000 hab. Prise par Édouard III en 1347; reprise par le duc de Guise en 1558. Patr. du littérat. de La Place. Foires, le 10 janv., 10 j.; 11 juill., 9 j.: bestiaux, bijouterie, modes, quincaillerie. Établ. de la marée du p., 11 h. 30 min. A 7 l. S. E. de Douvres, 68 N. de Paris, 34 p. et dem. Lat. N. 50. 57. l. O. 0. 29. Voy. **ULTERIOR-PORTUS**.

CALAIS, jurid. du Vermont, dans le cant. de Caledonie (États-Unis); à 38 l. N. E. de Bennington.

CALAIS (St.-), *Conches*, Eure (Norm.).

CALAIS du-Désert (St.-), *Prez-en-Pail*, Mayenne (Maine).

— en-Saonais (St.), *Mamers*, Sarthe (Maine).

CALAIS-SUR-ANILLE (St.), *Carilesi oppidum*, pet. v. du Maine (Sarthe), ch.-l. de sous-préf., trib. de prem. inst., coll. communal; bur. de p., route de Paris à Nantes; 3,700 hab. Comm. en grains, coton, fil et toiles; fabr. de serges et d'étamines. A 6 l. N. O. de Vendôme, 49 l. S. O. de Paris. Anc. baronnie et ci-dev. abb. de bénédictins.

CALAJALE, v. de l'Arab.-Heureuse, contrée d'Oman, au g. d'Ormus.

CALAMA, riv. de l'Épire; emb. à la mer Ionienne.

* **CALAMÆ**, Chaumes.

CALAMANE, *Cahors*, Lot (Quercy).

CALAMARCA, pet. v. du Pérou; à 8 l. S. de la Paz.

CALAMAT, v. sur la côte du Mekran (Perse).

CALAMATA, *Theramne*, v. de la Morée (Turquie d'Eur.), prov. de Belvedère, sur la Spinazza. A 3 l. de la mer. — V. de l'Ind., à 6 l. N. de Rungpore.

* **CALAMES**, sorte de marais, dans l'île de Samos.

CALAMIANES, *Calamianæ*, groupe de 17 pet. îles de l'Oc. indien (Philippines), au S. O. de Mindoro; d'un accès danger., à cause des rochers. Calamiane, la plus cons., a 8 l. de long sur 6 de large : divisées entre le rajah de Bornéo et les Espag. Hab. d'un caractère doux et paisible; dans l'intér., tribus vivant sans chef et sans loi. Lat. N. 12. l. E. 118.

CALAMITA, pet. riv. de la Crimée; emb. à la mer Noire, près de Caffa.

CALAMITY, p. de mer sur la côte S. O. de Bank's-Island (Oc.-Pacif. sept.). Lat. N. 53. 10. l. O. 132.

CALAMO. Voy. **CALIMENE**.

CALAMON ou **CALAMAS**, v. sur la côte de Syrie; à 4 l. S. de Tripoli.

CALAN, *Hennebon*, Morbihan (Bretagne).

CALANA, v. de Syrie; à 6 l. S. O. de Hamas.

CALANCA, vallée du canton des Grisons (Suisse), près de Bellinzona.

CALANDRO, v. de la Caramanie (Anat.).

CALANHEL, *Rostrenen*, Côtes-du-Nord (Bret.).

CALANI, v. de l'île de Ceylan; pagode remarq.

CALANORE, v. cap. d'un territ. du même nom, soumis aux Seiks; prov. et à 26 l. E. de Lahore (Ind.).

CALANTA, une des îles Philippines, près de la côte mérid. de l'île de Luçon. Lat. N. 12. 48. long. E. 121. 42.

CALAPAN, v. sur la côte sept. de l'île de Mindoro (Philippines). Lat. N. 13. 20. long. E. 118. 52.

CALAPAR, v. de l'Ind.; à 28 l. N. O. de Travancore.

CALAPETEN, pet. île au S. de celle de Ceylan.

CALAPUJA, v. du Pérou; à 14 l. N. de Chucuito.

CALARA, v. du territ. de Tellingana (Ind.).

CALARGUE (la), *Lourde*, Htes.-Pyrén. (Gasc.).

* **CALARIS** ou **CARALIS**, v. de l'île de Sardaigne, fondée par les Carthaginois, sur la côte S.; auj. *Cagliari*.

CALAROGA, vill. de la V.-Cast. (Esp.), près d'Osma; patr. de Saint-Dominique.

CALAS-ATLAS, v. du gouv. de Minas-Géraës (Brésil).

CALASCIBETTA, v. du Val-di-Noto (Sicile); à 15 l. O. de Catania. 5,500 hab.

CALASERAIGNE (île de), *Marseille*, Bouches-du-Rhône (Provence). Lat. N. 43. 11. l. E. 4. 5.

CALASETA (île de), pet. île et v. au N. O. de la Sardaigne (Italie), dans la Médit.

CALASIMA, près Corte, *Bastia* (Corse).

* **CALASIRIS**, pp. d'Égypte, très-belliqueux; habitaient un territ. étendu, comprenant ceux de

Digitized by Google

Thèbes et de Bubaste, l'Aphitide, la Tanitide, la Mendisie, etc.

CALASLANE, *Boreum prom.*, cap de l'île de Ceylan, au N.

CALASPARA, b. d'Esp.; à 14 l. de Murcie.

CALASTRI, v. du Carnate (Ind.); à 24 l. N. O. de Madras. Lat. N. 13. 42. l. E. 77. 23.

CALATA-BELLOTA. Voy. CALTA-BELLOTA.

CALATA-FIMI, v. du Val-di-Mazara (Sicile); à 7 l. E. S. E. de Trapani.

CALATA-GIRONE, *Calata-Hieronum*, v. cons. et très-anc. du Val-di-Noto (Sicile), sur le penchant d'une colline : 15,000 hab. A 13 l. N. O. de Syracuse.

CALATA-NISERA, pet. v. du Val-di-Noto (Sicile), sur le Salso; à 10 l. N. E. de Girgenti.

CALATAYUD, *Bilbilis Nova*, v. cons. du roy. d'Aragon (Esp.), dans une vallée très-fert., près du confl. du Xalon et du Xiloca. Belles promen. : manuf. de savon, d'armes à feu, etc. Patr. de Gratien : 9,000 h. A 14 l. S. O. de Saragosse. Dans le voisinage on trouve l'anc. Bilbilis, patrie de Martial, et qui s'appelle auj. *Bambola* ou *Bubiera*.

* **CALATIA**, v. de la Campanie, qui se soumit aux Romains après Capoue, à laquelle Sylla la joignit; auj. *Cajazzo*.

CALATRAVA, *Oretum*, v. d'Esp. (Nouv.-Castille), prov. de la Manche, sur la Guadiana : blé, vin, gibier, troupeaux; mine de mercure. C.-l. de l'ordre milit. des cheval. de Calatrava. A 4 l. N. E. de Ciudad-Réal. Lat. N. 39. 8. l. O. 5. 40.

CALAU, *Calovia*, v. de la Lusace (Prusse) : 1,000 h. A 15 l. S. de Dresde. Gr. comm. de laine.

* **CALAURIA, CALAURIE, EIRÈNE, ANTHÉDONIE, HIPEREIA, POSSIDONIE**, noms donnés à une pet. île de la mer Égée, vis-à-vis Tézène, dans le g. Saronique; temple de Neptune, dans lequel Démosthène s'empoisonna : auj. *Porro*, sur la côte de Morée.

CALAVANTÉ, *Tarbes*, H.-Pyrénées (Bigorre).

CALAVENTURA, groupe de pet. îles inhabitées, au N. de la côte du Pégu (mer Orientale).

CALAVITA, v. sur la côte sept. de l'île de Mindoro (Philippines). Lat. N. 13. 30. l. E. 118. 5.

CALAVON, petit. riv. de Fr. (Vaucluse); passe à Apt.

CALAW, v. de Prusse; à 4 l. O. de Liebstat.

CALAWANY, v. sur la côte N. O. de Sumatra.

CALAYAN, île de l'Oc.-Pacif., une des plus sept. des Babuyanes : 8 l. de circonf.; au N. de l'île de Luçon. Lat. N. 19. 28. l. E. 119. 10.

CALAZETE, pet. v. d'Esp. (Aragon).

CALB. Voy. CALW.

CALBARI. Voy. CALABAR.

CALABATA, v. de la Circassie (Asie).

CALBE, pet. v. du d. de Magdebourg (Prusse), sur la Saale. Fabr. d'étoff. : 3,500 hab. — Pet. v. de Prusse, V.-Marche et à 30 l. S. O. de Brandenbourg : 1,800 hab.

CALBERGA, v. de l'Ind., ch.-l. de distr.; à 38 l. O. de Hyderbad. Lat. N. 17. 17. l. E. 74. 48.

CALBERTE (St.-Germain de), ch.-l. de cant.; arr. et à 5 l. S. E. de Florac, 5 l. de *St.-Jean-du-Gard*, (*Gard*), Lozère (Languedoc). Mines de houille.

CALBIGA, v. sur la côte or. de l'île de Samar (Philippines). Lat. N. 11. 48. l. E. 122. 35.

CALBONGOS, pp. de l'Afr. occ., entre le vieux Calabar et la riv. de Camerouns (Benin).

CALBUCO, v. de l'île de Chiloe (Chili).

CALCA, v. sur la côte occ. de l'île de Bornéo.

CALCA ET LARES ou CALCAYLARES, prov. du Pérou, entre les Andes et la prov. de Cusco : 33 l. de long sur 5 à 6 de large; hérissée de mont., arrosée par la Vilcamayo, forme les deux vallées dites *Quillobamba* et *Auraibamba* : cannes à sucre et salpêtre. — V. cap. du même nom, à 5 l. N. E. de Cusco.

CALCAR, *Calcaria*, pet. v. du gr.-d. du B.-Rhin (Prusse), bien bâtie, sur la Leyde : 1,500 h. A 2 l. S. E. de Clèves. Manuf. de draps.

CALCATOCCIA, *Ajaccio* (Corse).

CALCE, *Perpignan*, Pyrénées-Or. (Roussillon).

CALCÉDOINE. Voy. CHALCEDON.

CALCHAGUA, prov. du Chili, d'env. 25 l. de long, entre les riv. de Cachapool et de Teno d'un côté, les Andes et la mer de l'autre. Blé, vin, fruits; mines d'or. Cap., Ferdinando.

CALCHIDA, v. du Carnate (Ind.); à 7 l. O. S. O. de Nellore.

CALCIANA, v. de la Basilicate (roy. de Naples); à 6 l. S. d'Acerenza.

* **CALCIATA**, Caussade.

* **CALCIDA**, Calzada.

CALCINAIA, v. de la Toscane, à 4 l. E. de Pise.

CALCINATO, pet. v. du roy. Lomb.-Vénit., proche la Chiésa; à 4 l. E. de Brescia. Vendôme y battit les Impér. en 1706.

CALCIO, v. du roy. Lomb.-Vénit., sur l'Oglio; à 5 l. O. de Brescia.

CALCOMIER, *Villefranche*, Aveiron (Rouergue).

CALCONDA, v. du Mysore (Ind.).

CALCUTA, CALCUTTA, CALICOTA ET FORT-WILLIAM, gr. v. de l'Ind., simple vill. il n'y a qu'un siècle, cap. du Bengale et résid. du gouverneur général des posses. anglaises; cour de justice, société asiat., séj. d'un évêque; chef suprême de toutes les affaires ecclés. des Indes or.; sur la rive occ. du Hougly, à 36 l. de son emb. La ville est divisée en deux part. : Black-Town, rues mal-propres, maisons en bambous, couvertes de paille, sur un terrain bas; Chorlingée, belle et même magnifique : industrie cons., manuf. nombr., import. de mét., de draps, de laines, de munitions de guerre et de marine, de monnaies d'or et d'argent, de productions européennes en tout genre. Popul. 700,000 hab. Marais, lacs, épaisse forêt aux env.; air malsain, eau saumâtre, ancrage peu sûr. Lat. N. 22. 34. l. E. 86. 8.

CALDAO, riv. du Port., dans l'Estram.; emb. à la mer près de St.-Ubes.

CALDAR, pet. v. de l'Estram. portugaise; bains sulfureux. A 4 l. E. de Peniche.

CALDAS, b. des Astur. (Esp.); à 1 l. d'Oviedo. Bains chauds. — *de Gerez*, vill. de la prov. d'entre Minho-et-Douro (Port.); à 1 l. de Montalègre. Eaux minér. — *del Mombrey*, b. de la Catal. (Esp.); à 5 l. N. de Barcelone. Bains, eaux minér. — *del Rey*, pet. v. de la Galice (Esp.); à 7 l. S. de St.-Jacques-de-Compostelle. — *d'Orensée* (*Aquæ-Originis*), b. de la Galice (Esp.), sur le Minho.

CALDEGAS, *Mont-Louis*, Pyrénées-Orientales (Roussillon).

CALDEIRAO, mont. de l'Alentejo (Port.). Mines d'argent, de cuivre, d'étain, de plomb et de fer.

CALDER, riv. du c. d'York (Angl.); emb. à l'Aire. — Deux vill. d'Écosse.

CALDERA, v. et p. sur la côte de l'Oc.-Pacif. (Chili); à 4 l. N. de Copiago. Lat. S. 26. 48. l. O. 72. 41. — V. du Tucuman (Amér. mér.); à 6 l. N. de Salta.

CALDEREN ou CALDERN, v. du Tyrol, près de Brixen (emp. d'Autr.). Excellents vins au territ.

CALDEROLA, pet. v. des États de l'Église (Italie).

CALDIERO, vill. d'Italie, à 3 l. S. de Vérone; célèb. par deux vict. des Franç. sur les Autr. en 1796 et en 1805.

CALDNOVEN (Forêt de), *Thionville*, Moselle (Lorraine).

Digitized by Google

CALÉAL, v. de l'Aderbijan (Perse); à 34 l. de Tauris.

CALEDON, baie de la Nouv.-Holl., sur la côte O. du g. de Carpentaria. Lat. S. 12. 47. l. E. 134. 15.

* **CALEDONES OU CALÉDONIENS**, pp. Germains d'origine, habit. de l'Écosse.

* **CALEDONIA**, v. cap. des Calédoniens; auj. *Duncalden*.

* **CALÉDONIE OU BRETAGNE BARBARE**, part. sept. de l'île de la Gr.-Bret., séparée par les Rom., de leurs possessions, par des murs retranchés qui les protégeaient contre les incursions des Barbares, jusqu'alors insoumis. Pays hérissé de mont., coupé de lacs et de riv., couv. de forêts; hab. sauvages, sans demeures fixes, presque nus, dans l'usage de se taillader le corps, et d'y dessiner plus. figures, d'où vient le nom de *Picti*, qui leur fut donné par les Rom. La Calédonie est auj. l'*Écosse*.

CALÉDONIE, contrée du Vermont (Ét.-Unis), bornée au S. E. par la riv. de Connecticut, et au S. O. par le c. d'Orange, dont elle a été détachée.—V. du New-York (États-Unis) : 2,355 hab.—P. sur l'isthme de Darien (mer du Nord), à 10 l. N. O. de la riv. Atrato. Lat. N. 8. 30. l. O. 79. 56.

CALÉDONIE (Nouv.-), gr. île de l'Oc.-Pacif. mérid., au S. O. des Nouv.-Hébrides, découv. en 1774 par le cap. Cook : 98 l. de long sur 12 de large, entre les 19e et 23e deg. de lat. S. et les 161e et 165e de l. E. Végétat. pauvre, mont.; naturels bazanés, de pet. taille, très-misérables, et par conséquent féroces; maisons en forme de ruches. Pop. incertaine.

* **CALÉDONIEN** (Océan), la mer qui entoure l'Écosse.

CALEGNIÈRE, *Cambrai*, Nord (Cambrésis).

CALELLA, pet. v. de la Catalogne (Esp.), sur le bord de la mer. Distil. d'eau-de-vie, fonderie d'ancres et fabr. de blondes. Pop. 2,400 hab.

* **CALEMBA**, Cambaye.

CALENBERG, princip. du roy. du Hanovre, avec un chât. du même nom, ruiné et à 4 l. de Hanovre: 48 l. de long sur 6 à 10 de large, entre le Weser et la Leine. Pays montagneux, sol pierreux; abonde en gibier, moutons et chevaux, houblon, lin, tabac: manuf. de lainages : forges. Pop. 200,000 hab.—V. du gr.-d. du Bas-Rhin (Prusse), dans la princip. de Paderborn; à 1 l. S. de Warbourg.—(*Mons-Celius*). Voy. KAHLENBERG.

CALENCA (Tour de), près Sartène, *Ajaccio* (Corse).

CALENDAL, vill. de la Hte.-Égypte; à 1 l. N. d'Ashmunein.

CALENDASCO, b. du d. de Parme (Italie); à 2 l. N. O. de Plaisance.

CALENELLE, c. de la prov. de Hainaut (Belg.), à 1 l. de Peruwelz, et 2 l. 3 quarts de Tournay. 625 h.

CALENS, *Liposthey*, Landes (Gascogne).

* **CALENTUM**, Camiola.

* **CALENUM**, Carinola.

CALENZANA, près Calvi, *Bastia* (Corse): 1,950 h.

CALEPIO, b. du roy. Lomb.-Vénit., sur l'Oglio.

CALERS, *Saverdun* (*Ariège*), Haute-Gar. (Languedoc). Anc. abb. de bernardins.

CALÈS, *Le Bugue*, Dordogne (Périgord).

—, *Payrac*, Lot (Quercy).

* **CALÈS**, v. d'Italie dans la Campanie (roy. de *Naples*), sur la Voie Appienne, et au voisin. du territ. de Falerne. Elle était célèbre par ses vins; auj. *Calvi*, à 2 l. N. de Capoue.

* **CALESIUM**, Calais.

* **CALETI**, pp. de la Gaule, sur l'Océan, dans la deux. Lyonnaise : son territ. fut appelé *Pagus Caletensis*, et ensuite *Pays-de-Caux*; il fait auj. part. du départ. de la *Seine-Inférieure*.

CALETURE OU CALITOUR, f. de l'île de Ceylan, à l'emb. d'une riv. du même nom, près de la côte occid. Contrée agréable; compt. angl. A 9 l. S. de Colombo.

CALEZUN, *Port-Sainte-Marie*, Lot-et-Garonne (Agénois).

CALF, île inhabitée du Westmoreland (Angl.).

CALF-DE-MAN, pet. île, près celle de Man, au canal entre l'Irl. et l'Angl. Lat. N. 54. 1. l. O. 7. 3. —Pet. île Orcade, au N. d'Eda. — Détroit sur la côte de Suède, à 4 l. S. du Maelstrand.

CALF-PASTURE-RIVER, riv. de la Virginie (États-Unis); emb. à la riv. de James.

CALHETA, v. de l'île de Madère, sur une riv. du même nom.

CALHUCO, v. du Chili, sur la côte de l'Oc.-Pacif.

CALI (San-Iago de), v. du Popayan (Amér. Mérid.); sur la Cauca : environs fert. et agr.; mines. A 36 l. de Popayan.

CALIAN, v. de l'Ind.; à 13 l. N. E. de Bombay.

* **CALIARIS**, Cagliari.

CALICA, pet. v. de la Turq. d'Eur., dans la Bulgarie, sur la mer Noire; avec un bon port.

CALICO, riv. de la Turq. d'Eur.; emb. au golfe et à 6 l. S. O. de Salonique.

CALICOULAN, compt. hollandais, sur la côte du Malabar (Cochin); à 32 l. N. O. du cap Comorin.

CALICOUTE, v. du Cicacole (Ind.), près du lac de Chilpach; à 8 l. N. O. de Ganjam.

CALICUT, *Calecutium*, contrée sur la côte de Malabar et dans le Mysore (Ind.), d'environ 25 l. de long; autref. roy. consid., conquis par les Anglais en 1792. Pays entrecoupé de bois, de rivières et de marais, produit poivre, gingembre, aloès et riz en abond.; singes et perroquets : printemps perpétuel. —Gr. v, anc. cap. du roy. du même nom (Malabar), détruite en 1773 par Hyder-Ali, rebâtie depuis; aux Angl. Commerce en poivre, cardamome, cannelle, safran, toiles de coton et pierreries; au bord de la mer, avec un p. très-fréq.: hab. déistes, adorant le diable, quelques chrét. indiens; plus de 5,000 mais. A 30 l. O. de Coimbetour, 39 S. O. de Seringapatam, 120 S. E. de Goa.

* **CALIDOBECUM**, Caudebec.

* **CALIDUS-MONS**, Chaumont.

CASIES, v. de la Nouvelle-Marche de Brandebourg (Prusse); presque réduite en cendres en 1797. A 23 l. N. E. de Custrin.

CALIGI, *Califæ*, b. du roy. de Naples, au S. de Bénévent.

CALIFORNIE, *California*, gr. presqu'île de l'Amér. sept. (Nouv.-Esp.), bornée S. E. par le gr. Oc., E. par le g. du même nom ou *mer Vermeille* et terminée par le cap St.-Lucar.; d'env. 370 l. de long sur 10 à 37 de large. Air très-sain, climat sec et chaud, territ. en part. sablonneux et aride, mais très-fert. surtout vers le Nord, produit tout sorte de grains et de fruits; mer et riv. poisson.; chevaux, mulets, bêtes à cornes, chèvres et moutons; animaux sauv. et reptiles en grand nombre dans les mont. qui traversent toute la péninsule, et s'élèvent de 4 à 5,000 pieds au-dessus du niveau de la mer; pêche de perles sur les côtes : 50,000 hab., bazanés, robustes, mais paresseux; vivant sous des arbres en été, et l'hiver dans des trous; très-vifs, railleurs, indépend., adorent la lune et font des lois à leur gré, vont presque nus et regardent un homme avec des vêtements comme un être extraordinaire. La Californie fut d'abord découverte par Cortès en 1526; mais ce ne fut qu'en 1679 que les Esp. en prirent possess., et ils y bâtirent en 1730 un fort appelé *Notre-Dame-de-Lorette*. — (Nouv.-), prov. du Mexique, au S. de la Nouv.-Albion; s'étend depuis l'isthme de la Cali-

Digitized by Google

fornie ou la baie de Todos-Santos, jusqu'au cap Mendocin : envir. 240 l. de long sur 12 de large ; ne ressemble en rien à l'anc., est arrosée par une infin. de riv., dont les principales sont St.-Felipe, Sta.-Buenaventura, et Tempeganos qui se jettent dans l'Océan. Prod. toutes les choses nécess. à la vie, et peut être regardée comme un des plus beaux pays du monde. Pop. 15,600 hab., la plupart soldats espagnols mariés à des Indiennes. Monterey, chef-lieu.

CALIG, v. d'Esp. (Valence), près de Monteza : 3,000 hab.

CALIGAWN, v. du N. de l'Ind., tribut. du souverain du Népaul. Lat. N. 28. 40. l. E. 81. 36.

CALIGNAC, *Nérac*, Lot-et-Gar. (Condomois).

CALIGNANA, v. d'Istrie, à 15 l. S. de Trieste.

CALIGNY, *Tinchebrai*, Orne (Norm.).

CALIL, *Alabastrites Mons*, pet. chaîne de mont. dans l'Égypte du milieu, vers la mer Rouge.

CALILUIA, v. et prov. de l'île de Luçon.

CALIMA, v. de la prov. de Chocos (Amér. mérid.).

CALIMÈNE ou CALAMO, *Claros*, pet. île de l'archip. Grec, d'env. 6 l. de tour, près de la côte d'Asie, au S. de l'île de Léro. Hautes mont. ; bon p. ; abonde en miel. Pop. 3,000 hab. Lat. N. 36. 36. l. E. 24. 28.

CALINASSE, île de l'Oc.-Pacif., une des Navigateurs, découverte par la Peyrouse. Lat. S. 13. 48. l. O. 174. 20. Hab. sauvages ; fruits et porcs en abond.

CALINATOUR, v. du Carnate (Ind.).

* **CALINDA ou CALYNDA**, v. de l'Asie-Min., sur la front. de la Carie et de la Lycie, près du golfe Glaucus (*Macri*) : mont. du même nom au N. O.

* **CALINGÆ**, pp. consid. de l'Inde, dans la presqu'île en-deçà du Gange et sur la côte orient., au N. : v. de *Calinga* et prom. appelé *Calingon*. Auj. le pays des *Circars* (Inde).

CALINGAPATAM, v. du Cicacole (Inde).

CALIPARI, riv. du roy. de Naples ; embouch. au g. de Squillace. Lat. N. 38. 32. l. E. 14. 30.

CALIPIE, v. jadis épisc., au roy. de Tunis.

CALIPO, pet. v. de l'Anatolie, à l'embouch. de la riv. Lali, avec un bon p. sur la mer Noire.

CALIPONIACO, riv. de la Calabre-Ultér. (roy. de Naples).

CALIPSIN, promont. de l'Éthiopie, vis-à-vis du cap Ara. Ces deux promont., en resserrant la mer Rouge, forment le détr. de Bab-el-Mandeb.

CALIQUE (la), *Samer*, Pas-de-Calais (Pic.).

* **CALISIA**, Kalisch.

* **CALISTE**. Voy. THERA.

CALITONDO, riv. de l'île de Java ; emb. à la mer.

CALITOUR. Voy. CALETUAR.

CALITRI, v. de la Princ.-Ultér. (roy. de Naples) ; à 15 l. E. S. de Bénévent.

CALIX, riv. de Suède ; emb. au g. de Bothnie, à 8 l. O. de Tornéa. — V. de la Bothnie occ. (Suède) ; sur la riv. du même nom ; à 9. l. O. de Tornéa.

CALIX (St.-), *Arreau*, H.-Pyrén. (Gascogne).

CALIX-OFVER, v. de la Bothnie occ. (Suède).

CALIXTE-D'HORNAIN (St.-), *Marchiennes*, Nord (Flandre).

CALIZZANA, b. du Piémont, près de Céva.

CALKEN, c. de la prov. de la Flandre or. (Belg.), à 3 q. de l. de Wetteren, et 2 l. et dem. de Termonde. 4,933 hab.

CALLABASH, baie sur la côte mér. de la Jamaïque, à 4 l. E. de Pédro-Bluff. Lat. N. 17. 53. l. O. 79. 45.

CALLA-CALLA, riv. du Chili ; emb. à la Valdivia.

CALLAC, ch.-l. de cant. ; arr. et à 6 l. S. O. de Guingamp, 41. de *Rostrenen*, C.-du-Nord (Bretag.).

—, *Ploermel*, Morbihan (Bretagne).

CALLACOIL ou CALLACOC, v. et forter. du Marawar (Ind.) ; à 14 l. E. de Madura.

CALLAKAND, v. du Tinnevelly (Ind.).

CALLAH (el), v. de la prov. de Tlemsan (roy. d'Alger), adossée à l'Atlas ; avec une citad. Manuf. consid. de tapis. A 16 l. E. d'Oran.

* **CALLAÏCI ou CALLÆCI**, pp. du N. O. de l'Esp., divisés en *Lucenses* et en *Braccares*, les prem. dans le pays appelé auj. *Galice*, les seconds, plus au S., dans la contrée qui forme maintenant la prov. portugaise d'entre *Minho-et-Douro*.

* **CALLAMODUNUM**, Colchester. — Malden.

CALLAN, v. du c. de Kilkenny (Irl.), sur le King : 2,230 hab. Distilleries. A 26 l. de Dulin.

CALLANDER, v. et paroisse du c. de Perth (Écosse), sur la Teth : 2,050 habit. A 10 l. O. d'Edimbourg.

CALLANORE, v. du pays des Sheiks (Ind.).

CALLANTS'OOG, b. de la Nord-Hollande, près de la mer ; à 5 l. et dem. N. N. O. d'Alkmaër.

CALLAO, ville forte et considérable du Pérou (Amérique méridionale), sur une rivière du même nom ; avec un port dont la rade passe pour la plus grande et la plus sûre de l'Océan-Pacifique. Presque totalement détruite le 29 oct. 1746 par un trembl. de terre, qui y fit périr plus de 4,000 pers. ; rebât. depuis, mais à une plus gr. distance de la mer. Comm. très-actif ; 13,000 habitants. Beaucoup d'arbres d'une espèce particulière, au territ. Lat. S. 12. 2. l. O. 79. 24.

CALLAS, ch.-l. de cant. ; arr. et à 2 l. N. E. de *Draguignan*, Var (Provence).

CALLASGOUDY, v du Carnate (Ind.).

CALLA-SUSUNG, v. cap. de l'île de Bouton (Moluques), près de la côte ; très-agr. Hab. mahomét. Au S. E. des Célèbes. Lat. S. 5. 2. l. E. 121. 10.

CALLAT, v. de la rég. d'Alger, à 14 l. S. de Constantine. Manuf. d'armes à feu.

* **CALLATIA**, Kilia-Nova.

CALLAWILLA, v. de l'Ind. ; à 8 l. de Cuddapah.

* **CALLE**, v. d'Esp., chez les Callaïci-Braccares, à l'emb. du Durius ; auj. *Porto* (Portugal).

CALLE (la), v. et f. sur la côte du roy. d'Alger, comptoir de la compagnie d'Afr., établie à Marseille pour la pêche du corail ; sit. sur un rocher stér., entour. de la mer de tous côtés, et déf. par un bon mur du côté de la terre. A 35 l. O. de Tunis.

CALLELA, joli b., sur la côte de Mataro, dans la Catal. (Esp.). Fabr. d'étoff. de soie et de dentelles.

CALLEN, b. du c. de Kilkenny (Irl.). Deux dép. au parlement.

CALLENBERG, b. du c. de Schombourg (Saxe) ; à 19 l. O. de Dresde. — Fief du cerc. de Dortmund, dans la prov. d'Arneberg (Prusse).

* **CALLESIA**, la Galice.

* **CALLEVA**, Oxford.

CALLEVILLE, *Brionne*, Eure (Norm.).

— **les-deux-Églises**, *Tôtes*, Seine-Infér. (Normandie).

CALLIAN, *Draguignan*, Var (Provence). Mines de houille.

—, *Vic-Fezenzac*, Gers (Gascogne).

CALLIAN, v. du Visapour (Ind.) ; à 7 l. O. de Currer.

CALLIANI, v. de l'Ind., ch.-l. de distr. ; à 26 l. O. de Beder. Lat. N. 17. 22. l. E. 75. 13.

CALLIANO, v. du d. de Montferrat (Etats-Sardes) : 2,400 hab. — Vill. du Tyrol (emp. d'Autr.), sur l'Adige, avec un défilé jugé impren., et qui fut forcé par les Français en 1796.

CALLIANPOUR, v. du Canara (Ind.).

CALLIAQUA, v. à l'extrém. S. O. de l'île de St.-Vincent (Antilles) ; avec un excell. port.

* **CALLICULA** (*Mons*), pet. chaîne de collines, dans

Digitized by Google

la Campanie, au N. du territ. de Falerne (roy. de *Naples*).

CALLIÉS, v. de la prov. de Cœslin (Prusse), cerc. de Drambourg : 2,200 hab. A 60 l. de Berlin.

* **CALLITÆ**, v. du Samnium (roy de *Naples*), chez les Hirpins; auj. *Calisi*, au S. de Bénévent.

* **CALLIGERIS**, Cananor.

CALLIGON, territ. du Bengale; Doulabary, cap.

CALLINGER, distr. de la prov. d'Allahabad (Ind.), dans le territ. de Bundelcund. Pays montagneux; abonde en diamants, coton et fer : beauc. d'éléphants. Hab. Indous, de la tribu des Rajpoutes. Aux Angl. depuis 1803. — V. cap. du distr. du même nom, avec une forter.; a soutenu plus. siéges mémorables, et n'appartient aux Angl. que depuis 1810. A 40 l. N. O. d'Allahabad.

CALLINGTON, pet. v. du c. de Cornouailles (Angl.): env. 1,000 hab. Manuf. de draps fins, foires. A 87 l. O. S. O. de Londres. Deux dép. au parlement.

* **CALLINICUM ou CALLINIQUE**, v. de l'Osrhoène, sur l'Euphrate, ruinée par Cosroès. Voy. NICEPHORIUM.

* **CALLINOCOU**, v. de Perse, sur l'Euphrate; prise et rasée par Cosroès et par Justinien.

CALLIONDROG, f. du Mysore (Ind.), sur le Noggry.

* **CALLIPOLIS**, v. peu anc. de la Chersonèse de Thrace, sur l'Hellespont; auj. *Gallipoli*, au détroit des Dardanelles. — V. de Sicile, sur la côte or., au N. E. de Catane. — V. d'Italie, dans l'Apulie, chez les Salentins et sur le g. de Tarente; auj. *Gallipoli*.

CALLIPOUR, v. du Visapour (Ind.); à 9 l. de Pounah.

* **CALLI-RHOÉ**. Voy. EDESSA.

* **CALLI-RHOÉ ou LASA**, v. de la Palestine dans la Pérée, avec des eaux therm.; au N. E. de la mer Morte.

* **CALLIS ou CALLIUM**, v. de l'Ombrie (Italie), au S. O. de Forum-Sempronii; célèbr. par la gr. bat. gagnée par Narsès sur les Goths l'an de J.-C. 552, et dans laquelle Totila, roi de ces derniers, fut blessé à mort : auj. Cagli (Etats-de-l'Eglise).

CALLISHWA, v. du Carnate (Ind.).

CALLNBERG, v. du c. de Schœnbourg (Prusse), très-moderne. Fabriq. de toiles et de cotonnades, distilleries d'eau-de-vie. Pop. 1,200 hab.

CALLOO, fort de Holl.; à 2 l. O. d'Anvers, sur l'Escaut. Les Esp. y battirent les Holl. en 1638.

CALLOO, pet. v. de la Flandre or. (Belg.); 3 q. de l. de Beveren, et 3 l. de Termonde. 2,130 hab.

CALLOUR, v. du Visapour (Ind.).

CALLOZA, b. de la prov. de Valence (Esp.); à 2 l. N. E. d'Orihuella.

CALLUCA, v. du Diarbekir (Turq. as.).

CALLY, v. du Barramaul (Ind.).

* **CALLYDIUM**, forter. sur un des sommets de l'Olympe en Phrygie; retr. de Cléon, chef de brigands, ami des Romains.

CALM (la), *Mur-de-Barres*, Aveiron (Rouergue).
— (la), *Albi*, Tarn (Languedoc).

CALMAQUIE (la), pays des anc. Massagètes, autref. *Gété*; belles plaines au mil. des mont. Tartares calmoucks.

CALMAR ou KALMAR, *Calmaria*, v. et port de mer de la Suède, sur la Baltique, chef.-l. de la préfect. du même nom, 16 l. N.-N.-E. de Carlscrona et à 75 l. S.-S.-O. de Stockholm. Deux fois incendiée, en 1647, et en 1800. Cette ville, bâtie en bois et assez régulière, est le siége d'un évêché; elle compte quelques édifices et quelques établissements publics, tels qu'une belle cathédrale, un hôtel-de-ville, une académie, un collége, des manufact. d'étoffes de laine, de tabac, de potasse, des tanneries et une maison de correction. Son commerce consiste en exportation de planches de chêne et de sapin, de fer, de brai, de goudron, de pierres de taille et d'alun. 4,540 h. Célèbre par l'acte d'union des trois couronnes de Suède, Norwège et Danemarck en 1393. C'est dans cette ville qu'en 1520, Gustave-Vasa débarqua pour délivrer sa patrie du joug qui lui était imposé. La préfect., qui est du ressort de la haute-cour de Jœnkœping, se divise en 9 hœrards : Aspeland, Handbœrd, Norra-Mœre, Norra-Tjust, Sœdra-Mœre, Sevede, Stranda, Tunaläen. On y récolte des grains en quantité suffisante; les récoltes de lin sont les plus considérables. Cette préfecture est riche en fer, et les exploitations en sont importantes pour son commerce; les forêts sont abondantes en chênes, hêtres et pins; nombreux bestiaux, pêche abondante, fabr. d'alun, et commerce de fer, quincaillerie; bestiaux, beurre, fromage, bois de construction, etc. 136,300 hab.

CALMEILLE, *Céret*, Pyrén.-Orient. (Roussillon).

CALMEJANE, *Milhau*, Aveiron (Rouergue).

CALMELS, *Saint-Affrique*, id.

CALMETS, *Castres*, Tarn (Languedoc).

CALMETTE (la), *Nismes*, Gard (B.-Languedoc).

CALMEZ, prom. sur la côte occid. de la mer Rouge.

CALMINA, v. consid. du Dahomey (Afr.) : 15,000 habitants.

CALMINE, *Calymne*, pet. île de l'archipel Grec, sur la côte d'Anatolie, au N. O. de Stanko.

CALMONT, *Auterive*, H.-Garonne (Languedoc).
— de Planca, *Rodez*, Aveiron (Rouergue).
— d'Olte, *Espalion*, id.

CALMOUCKS (les) ou **ELEUTHS**, pp. robuste et guerrier d'Asie, dans la gr. Tartarie, entre le Volga et l'Oural, jusque vers la mer Caspienne; divisé en plusieurs hordes, qui ont chacune leur khan. Depuis 1757 leur gr. khan est tribut. de l'empereur de la Chine. Les Calmoucks vivent sous des tentes, sont chasseurs, commercent avec la Russie; 6,000 d'entre eux sont dans ses troupes légères. Ils se nourrissent de chair de cheval et de lait, surtout de celui de jument, sont hospitaliers, sales, rusés, et gr. joueurs d'échecs; ont les lèvres grosses, de grandes oreilles, l'ouïe fine, la vue perçante, parlent la langue des Mongols et professent le lamisme. Les chevaux et les moutons font leurs richesses.

CALMOUTIER, rel. de p., *Vesoul*, Haute-Saône (Franche-Comté).

CALMPTHOUT, c. de la prov. d'Anvers (Belg.), à 2 l. un quart de Brecht, et 3 l. un quart d'Anvers. 2,317 hab.

CALMUS, c. de la prov. de Luxembourg (Belg.); à 1 l. et dem. d'Ospern, et 4 l. un quart de Diekirch. 230 hab.

CALNE, *Calna*, pet. et anc. v. du c. de Wilts (Angl.), sur une riv. du même nom. Manuf. de draps; 2 dép. au parl. : marché. A 36 l. O. de Londres. Pop. 3,457 hab.

* **CALNIACUM**, Chaulne. — Chauni.

CALNIDE, *Bergerac*, Dordogne (Périgord).

* **CALNUCUM**, Chaunai.

CALOBELO, riv. de la prov. de Darien (Amérique mér.); emb. à la mer. Lat. N. 8. 48. long. O. 01. 15.

CALOFARO, nom moderne de l'anc. gouffre de Charibde, dans les eaux de Messine.

CALOGERO (St.-), pet. v. de Sicile, au Val et à 10 l. E. de Mazara. — Cap sur la côte de Sicile, à 4 l. E. de Lentini.

CALOIERA, pet. île de l'archip. Grec; à 5 l. S. d'Andros. Lat. N. 38. 7. long. E. 23.

CALOLIMNO, *Besbicus*, pet. île de la mer de Marmara. Lat. N. 40. 24. long. E. 26. 13. — B. de son nom sur la côte orientale.

* **CALONESUS**, Belle-Ile.

Digitized by Google

CALONGES, *Tonneins*, Lot-et-Garonne (Agénois).
CALONI, v. de l'île de Mételin ; siége d'un évêque grec.
* **CALONNA**, Chalonne.
CALONNE, c. de la prov. du Hainaut (Belg.), à une dem. l. d'Antoing, et 1 l. de Tournai. 672 hab.
CALONNE-RICOUART, *Béthune*, Pas-de-Calais (Artois).
— **sur-la-Lys**, *Saint-Venant*, id.
* **CALOR**, riv. du Samnium ; so. à l'Apennin, emb. au Vulturne.
CALORE, riv. de la Princ.-Ult. (roy. de Naples) ; emb. au Sabato, près de Bénévent.
CALORQUEN, *Dinan*, Côtes-du-Nord (Bretagne).
CALOSA, v. de la prov. de Valence (Esp.). Fabr. de faïence et de sparterie.
* **CALOSSIA**, Chalosse.
CALOTA, v. de l'Amér. mér., fondée en 1543 sur la riv. de la Madelaine, près de sa so. ; détr. par les Indiens et rebât. depuis : prov. et à 32 l. S. E. de Popayan.
CALOTERIE, *Montreuil-sur-Mer*, Pas-de-Calais (Picardie).
CALOUDE, v. du Dowlatabad (Ind.).
CALOWZ, territ. montueux et couvert de bois de la prov. de Lahore (Ind.) ; traversé par la riv. de Sutlidge : hab. Indous et Sheiks. Bellaspore, capitale.
CALOY, rel. de poste, *Mont-de-Marsan*, Landes (Gascogne).
CALPE (la), *Mont-Dauphin*, H.-Alpes (Dauph.).
CALPÉ, v. de la prov. de Valence (Esp.), sur la côte de la Médit., à 5 l. S. de Denia. — Mont., à l'extrém. mérid. de l'Andal. (Esp.), sur le détr. de Gibraltar. C'est le *Calpé* (*mons*) des Anc., en face d'Abyla, en Afr : ces deux mont. formaient les *Colonnes d'Hercule*, au mil. desquelles était le détr. d'Hercule ou de Gadès.
* **CALPÉ**, anc. v. d'Esp., au pi. du mont Calpé. Voy. CARTEIA.
CALPENTINE, pet. île sur la côte occ. de celle de Ceylan ; fort holl. avec une pet. v. qui porte le nom de l'île. Lat. N. 8. long. E. 77. 30.
CALPINSÉE, pet. lac du duché de Mecklembourg (Basse-Saxe), près Waren.
CALPINY, une des Laquedives.
CALPI, v. de la prov. d'Agra (Ind.). Comm. consid., surtout en coton. Aux Anglais depuis 1806.
CALTA-BELLOTA, *Triocala*, v. du Val-di-Mazara (Sicile), sur une riv. du même nom ; à 2 l. S. E. de Sacca.
CALTA-BUSAMAH, *Macella*, pet. b. de la Sicile, dans la partie septentrionale.
CALTA-CIBETTA. Voy. CALSCIBETTA.
CALTA-GIRONE. Voy. CALATA-GIRONE.
CALTANISETTA, b. du Val-di-Mazara (Sicile).
CALTENHARDT, v. de la prov. d'Arneberg (Prusse), dans le cerc. de Lipstadt.
* **CALUCONES**, pp. de la Rhétie ; habitaient le pays entre les sources du Rhin et l'évêché de Brixen, au Tyrol.
CALUKALA, riv. du roy. d'Angola (Afr.).
CALUMA, riv. du Quito (Amér. mérid.) ; so. aux mont. de Chimbo, trav. le territ. d'Ojebad, prend le nom de Curacol, emb. au Bahaboyo.
* **CALUMBURGUM**, Kalimbourg.
CALUMPAN, v. sur la côte occid. de l'île de Luçon.
CALUSO, jol. pet. v. du Piémont : 2,880 h. A 2 l. N. de Chivasso.
CALUTO, v. de l'Amér. mér. ; prov. et à 28 l. N. de Popayan.
CALVADOS, rocher qui borde la mer dans une étendue de 4 à 5 l., au N. de Bayeux ; ce nom lui vient de celui d'un vaisseau espagnol qui s'y brisa.
CALVADOS, dép. de Fr., qui prend son nom d'une chaîne de rochers qui s'étend de l'E. à l'O dans la Manche. Il est borné au N. par la Manche, à l'E. par le dép. de l'Eure, au S. par celui de l'Orne, au S.-O. et à l'O. par celui de la Manche ; sa superficie est de 282 l. c. La partie méridionale est couverte de montagnes, desquelles descendent les principales rivières, telles que : l'Orne, la Touques, la Dive, la Seule, la Dromme et la Vire. Deux ports seulement ont quelque importance sur ces côtes environnées de rochers et d'écueils : Caen et Honfleur. Parmi les belles vallées fertiles du Calvados, on distingue surtout la vallée d'Auge. Gras et abondants pâturages, beaux troupeaux de bestiaux, beurre excellent, chevaux vigoureux ; culture du grain, du lin, du chanvre, de la navette et du colza ; poires et pommes à cidre dont le commerce est considérable ; moutons, porcs et volaille renommés ; pêche abondante du maquereau et du hareng ; les forêts vastes et bien fournies de bois sont également d'un grand rapport ; manuf. de quincaillerie, toiles, draps, étoff., poteries, papet. etc. ; teintureries considérables ; exportation de bestiaux, chevaux, volaille, beurre, œufs, cidre, eaux-de-vie, dentelles, toiles, cuirs, bois, houille ; importation : fer, laine, coton, marchandises coloniales, etc. Dioc. de Bayeux ; cour roy. de Caen ; 14e div. milit., 4e arr. forest., 7 dép. à la législature. Ce dép. est divisé en six arrondissements :

Bayeux	80,414 h.
Caen (ch.-l.)	135,502
Falaise	62,349
Lisieux	66,716
Pont-l'Évêque	57,326
Vire	90,395
Population totale	494,702

Il est subdivisé en 37 cant. et 896 communes.
CALVAIRE (le) ou **GOLGOTHA**, pet. mont. renfermée actuellement dans Jérusalem, et sur laquelle J. C. a été crucifié.
CALVAIRE (le), *Neuilly-sur-Seine*, Seine (Ile-de-Fr.). On appelle ainsi le Mont-Valérien, lieu de pélerinage très-fréq. par les habit. de Paris et des env. Couvent cédé aux missions de F. ; église, chapelles, représentation de la Passion. Une congrégation d'ermites s'y établit en 1634, sous le titre de *Prêtres du Calvaire*, sous la direct. de Chabert Charpentier. Il est probable que de tout temps cette mont. fut consacrée au culte.
* **CALVARIUS**, Goura.
* **CALVENTIE**, lieu de l'exil et de la mort de Boëce, proscrit par Théodoric, roi des Goths, en Italie.
CALVERA, gr. b. de la Basilicate (roy. de Naples).
CALVERT, île sur la côte N. O. de l'Amér. sept. Lat. N. 51. 27. l. O. 130. 16. — C. du Maryland (Et.-Unis), sur la baie de Chésapeak : env. 13. l. de long, 8,000 h. Ch.-l. St.-Léonard.
CALVESE, près Sartène, *Ajaccio* (Corse).
CALVEYRAC, *Cahors*, Lot (Quercy).
CALVI, *Littus Cæsiæ*, v. de Corse, sur une mont. escarpée, avec une bonne forter. et un port ; ch.-l. de sous-préf., tribun. de prem. inst., bur. de p. Comm. de vin et huile : env. 1,500 habit. A 14 l. S. O. de Bastia, 16 N. d'Ajaccio. — (*Calès*), pet. v. épisc. de la terre de Labour (roy. de Naples) ; à 5 l. N. de Capoue.
CALVIAC, *Sarlat*, Dordogne (Périgord).
—, *Saint-Céré*, Lot (Quercy).
—, *Monflanquin*, Lot-et-Gar. (Agénois).

Digitized by Google

CALVIÈRE (la), *Castelnaudary*, Aude (Haut-Languedoc).

CALVIGNAC, *Cahors*, Lot (Quercy).

—, *Castelfranc*, id.

—, *Fumel* (*Lot-et-Gar.*), Lot (Agénois).

—, *Villeneuve-sur-Lot*, Lot-et-Gar. (Agénois).

CALVINET, *Aurillac*, Cantal (Auvergne),

CALVIRE, *Lyon*, Rhône (Lyonnais).

CALVISANO, v. du roy. Lomb.-Vénit.; à 5 l. S. E. de Brescia. Pop. 3,000 h.

CALVISSON, pet. v. du Languedoc (Gard), bur. de p., près de la route d'Aix à Toulouse. Comm. de vins blancs, fabr. de crême de tartre: à 3 l. N. de Nîmes, 178 l. S. E. de Paris.

CALVIZZANO, gr. b., près de la v. de Naples.

CALVO, mont. très-élevée du cap Gargano (roy. de Naples).

* CALVO-MONS, Caumont.

CALVŒRDE, b. et fort, baill. du d. de Brunswick, sur l'Ohre, près de la forêt de Dromling.

* CALVUS-MONS, Chaumont.

CALW ou CALB, v. du Wurtemberg, sur la Nagold, cerc. de la Forêt-Noire. Comm. actif; manuf. de serges et de porcelaines: 3,440 h. A 6 l. E. S. E. de Stuttgard. Son baill. a 10 l. carr. et 18,800 h.

* CALYDNÆ (*Insulæ*), nom donné par les anc. aux îles Sporades situées le long de la côte de Carie; princip., Cos.

* CALYDON, nom de l'Étolie dans Homère. Voy. ÉTOLIE.

* CALYDON ou GYRUS, très-anc. v. de la Grèce, dans l'Etolie, sur l'Évenus (*Fidari*), à l'O. de Naupacte; au voisin., forêt où Méléagre tua le sanglier qui ravageait la Calydonie, territ. de Calydon qui se trouve auj. dans la *Livadie*.

* CALYMNE ou CLAROS, pet. île de la mer Égée, une des Sporades, au N. O. de Cos; produisait d'excell. miel. Auj. *Calimène*.

* CALYPSO (île de). Voy. OGYGIE.

CALZADA (San-Domingo de la), *Calcida*, pet. v. de la Vieille-Cast. (Esp.), cap. de la prov. de Rioxa, sur la Glera. Fabr. de draps. A 16 l. O. de Calahorra.

CALZAN, *Pamiers*, Ariège (H.-Lang.).

CALZINS, *Rodez*, Aveiron (Rouergue).

CAM, riv. du c. de Cambridge (Angl.). — Une des îles Vierges (Antilles). Lat. N. 18. 20. l. O. 65. 45.

* CAMA, Kama.

CAMA, *Metz*, Moselle (Lorraine).

CAMACO, b. de la Janna (Turq. eur.).—Autre dans l'île de Candie.

* CAMACUS, Kema.

CAMALDOLI, vill. de la Toscane; monastère, chef de l'ordre des *Camaldules* (vallée de l'Apennin); à 10 l. E. de Florence.

CAMALDULES (les), anc. couvent, *Villeneuve-St.-Georges*, Seine-et-Oise (Ile-de-France). Voy. YÈRES.

CAMALÈS, *Vic-en-Bigorre*, Htes.-Pyrénées (Bigorre).

CAMALIÈRES, *Cordes*, Tarn (Lang.).

* CAMALODUNUM-COLONIA, la prem. v. fondée par les Rom. dans la Gr.-Bret.; chez les Trinobantes, au N. E. de Londinium. Auj. *Colchester*.

CAMAMU, v. du Brésil (Amér. mér.), sur une riv. de son nom; prov. et à 16 l. N. d'Ilhéos.

CAMANA, v. du Pérou, cap. de la prov. du même nom sur la Magès, à 2 l. de l'Oc.-Pacif. Pop. 1,500 h. La prov. a env. 25 l. de long sur 10 à 14 de large; elle abonde en poivre, vin, huile, figues; mines d'or, de cristal de couleur, et de sulfate de fer.

CAMANAGOLA, v. de la Terre-Ferme (Amér. mér.); prov. et à 16 l. O. de Cumana.

CAMANAR, *Parium*, pet. v. de la Troade (Anat.); à l'entrée du détr. des Dardanelles.

CAMANDOU, v. du pays des Sheiks (Ind.), dans la prov. de Lahore, sur le Beyah.

* CAMANE, Chaul.

CAMAPUAO, pet. riv. de l'Amér. mérid.; source aux mont. du Paraguay, emb. au Rio de la Plata.

* CAMARACUM, CAMERI ou CAMERACUM, v. de la Gaule, sur l'Escaut; cap. des Nervii, après la ruine de Bagacum. Auj. *Cambrai* (Nord).

CAMARADE, *Le Mas-d'Azil*, Ariège (Pays-de-Foix). Puits salé.

—, *Condom*, Gers (Gasc.).

CAMARAN ou CAMARANA, *Cardamine*, île de la mer Rouge (Arabie), la plus fertile et la plus agr. de tout le go. Hab. pet., noirs et mahom.; chèvres; pêche de corail, poissons en quant., quelques huîtres à perles. Lat. N. 15. 20. l. E. 40. 9

CAMARANA, riv. de Sicile; emb. à la mer, par la côte mér.

CAMARASA, *Cissum*, b. de la Catal. (Esp.), sur le Segre; marquisat de la mais. de Mendoce.

CAMARAT (Tour de), *Saint-Tropez*, Var (Provence).

CAMARATA, v. du Val-di-Mazara (Sicile), sur une colline abond. en marbre: 7,500 h.

CAMAREL, *Montauban*, Tarn-et-Gar. (Lang.).

CAMARENS, *Castres*, Tarn (Languedoc).

CAMARÈS (Aveiron). Voy. PONT-DE-CAMARÈS.

CAMARET, *Brest*, Finistère (Bret.); dans une baie du même nom, avec un port.

—, *Orange*, Vaucluse (Comtat).

CAMARGOS, v. de la prov. de Minas-Géraës (Brésil); à 14 l. N. E. de Villa-Rica.

CAMARGUE (la), *Camaria*, île très-fert. de la Prov. (Bouches-du-Rhône), formée par les deux princip. emb. du fleuve, et assemblage de plus. îles séparées les unes des autres par des canaux. Elles nourrissent annuell. 40.000 agneaux, 3,000 chevaux et autant de bœufs qui y paissent jour et nuit; le sel marin y abonde. Superf. 80 l. carr.; plus. vill. et 9 paroisses. *Arles-sur-Rhône*, bur. de poste.

* CAMARIA, la Camargue.

* CAMARINA, *aupar.* HYPERIA, v. forte de Sicile, sur la côte mér., au N. O. du prom. Pachynum, ruinée par les Syracusains qui y parvinrent par un marais desséché; il n'y reste aujourd'hui que la *tour de Camarana*.

CAMARINES, contrée la plus mérid. de l'île de Luçon (Philipp.): so. thermales pétrifiantes. Cacères, chef-lieu.

CAMARIOCA, v. de l'île de Cuba (Amér. sept.).

* CAMARITES, pp. au bord de la mer Casp., entre le Callichoros et le Phase; reçurent Bacchus à son retour des Indes.

CAMARON, cap sur la côte de Honduras (Amér. sept.).

CAMARONES (les), territ. sur la côte des Calbongos, au g. de Guinée (Afr. occ.), arrosé par une riv. du même nom qui se jette dans l'Océ.-Atlant. Climat agr., comm. d'esclaves.— Port sur la côte occ. de la prov. d'Arica (Amér. mér.); à l'emb. d'une riv. du même nom.

CAMARSAC, *Bordeaux*, Gironde (Bordelais).

CAMATA ou CARMON, anc. v. de Perse, au go. de Dalsora.

CAMAZÈS, *St.-Sernin*, Aveiron (Rouergue).

CAMB ou KAMP, riv. d'Autr.; so. aux front. de la Bohême, emb. au Danube au-dessus de Crems.

Digitized by Google

CAMBARÉE, riv. de la Carol. mér. (Ét.-Unis); emb. à la mer, par lat. N. 32. 38. l. O. 82. 52.

CAMBAIE ou CAMBAYE, *Cambaia*, v. du Guzerate (Ind.), sur le g. du même nom, avec un p. très-fangeux où il ne peut entrer que de pet. bâtiments; ent. d'une muraille de briques de près de 2 l. de circonf.; maisons hautes et sombres, rues sales et étr., citernes, bazars; bien moins commerç. qu'autref. Fabr. d'étoff. de soie, toiles à voiles et de coton, tapis et draps d'or, couvertures, pavillons, meubles, etc.; parfums, drogues, sucre, pierreries; saline consid. Habit. Banians ou Maures et Parsis. Aux Angl. depuis 1803; résid. d'un agent dépend. du gouverneur de Broach. A 15 l. S. d'Ahmadabâd.

* **CAMBALA**, mines d'or en Arménie, dans l'Hyspiratide: les h. portèrent de l'or à Alexandre.

* **CAMBALU**, v. de la Gr. Bret., chez les Dumnonii; auj. *Camelford* (Cornouailles).

CAMBALU. Voy. PÉKIN.

CAMBARA, v. de l'île de Niphon.

CAMBAT (*Gambata*), distr. d'Afr., montagn. et fert.; à l'extémité mér. de l'Abyssinie. Habit. indépendants.

CAMBATRAC, *Cahors*, Lot (Quercy).

CAMBDEN. Voy. CAMDEN.

CAMBE (la), rel. de p., *Isigny*, Calvados (Norm.).

—(la). *Beaumont-le-Roger*, Eure (Norm.).

—, *Figeac*, Lot (Quercy).

—(la). *Argentan*, Orne (B.-Norm.).

CAMBELTOWN, v. du c. d'Argyle (Écosse), sur une baie du même nom, avec un p. vaste et sûr: 7,000 habitants.

CAMBERG, v. et chât du d. de Nassaw (Allem.): 1,200 habit.; très-commerç. A 9 l. N. de Mayence. — Volcan éteint du roy. de Bohême, dans le cerc. d'Ellnborg.

CAMBERGAM, v. du Dowlatabad (Ind.).

* **CAMBERIACUM**, Chambéri.

CAMBERNARD, *St.-Lys*, Hte.-Gar (Armagnac).

CAMBERNON, *Coutances*, Manche (Normandie).

CAMBERRY, v. du Cochin (Ind.).

CAMBERWEL, vill. et paroisse du c. de Surrey (Angl.), à 1 l. S. de Londres. Pop. de la par. 11,309 h.

CAMBES, *Caen*, Calvados (B.-Normandie).

—, *Bordeaux*, Gironde (Bordelais). Bon vin au territ.

—, *Marmande*, Lot-et-Garonne (Agénois).

— de-Pujols, *Villeneuve-sur-Lot*, id.

— le-Laurier, *Tonneins*, id.

CAMBEYRES, *Aiguillon*, Lot-et-Gar. (Guienne).

CAMBIA, près la Porta, *Bastia* (Corse).

CAMBIAC, *Caraman*, Haute-Gar. (Languedoc).

CAMBIANO, v. du Piémont, près de Turin: 2,400 h.

CAMBIEURE, *Limoux*, Aude (Languedoc).

CAMBIO, b. du Piémont, sur le Pô; à 3 l. de Valenza.

* **CAMBIOVENSES**, pp. de la prem. Lyonnaise, au terr. du Morvan, dans le ci-devant *Nivernais* (Yonne).

CAMBLAIN-CHÂTELAIN, *Béthune*, Pas-de-Calais (Artois).

— l'Abbé, *Arras*, id.

CAMBLANES, *Bordeaux*, Gironde (Bordelais).

CAMBLIGNEUL, *Arras*, Pas-de-Calais (Artois).

CAMBLONC, *Navarreins*, B.-Pyrénées (Béarn).

CAMBO, *St.-Hippolyte-du-Fort*, Gard (Languedoc).

—, *Bayonne*, Basses-Pyrénées (Labour); sur la Nive. Eaux minér.; clouterie.

CAMBODIA, CAMBOGE ou CAMBOYE, *Camboia*, roy. d'Asie, sur le g. de Siam, entre les 9e et 14e deg. de lat. N., borné N. par le Laos, E. par la Cochinchine et le Chiapa, S. par la mer, O. par le Siam; d'env. 160 l. du N. au S. sur 60 de l'E. à l'O.; traversé par une gr. riv. du même nom avec plus. emb. dans la mer. Pays plat et couvert d'arbres sur la côte, montagn. dans l'intér. Product.: riz, fruits, légumes, benjoin, laque, cire, cuivre, riz, plantes médicin.; toutes sortes d'animaux domest.; soie et ivoire à bas prix. Forêts inhabitées, à cause des moucherons, des serpents et des bêtes féroces. Habitants sans industrie et misérables, au nombre d'env. 1,000,000, Chinois, Malais, Japonais, Portug., etc., suivant pour la plupart la religion des Siamois et gr. consommateurs de bétel: souverain trib. de la Chine. — Ou *Levek*, v. cap. du roy. ci-dessus, sur la Cambodia, à 60 ou 70 l. de la mer; moins consid. qu'autref. et moins commerç.; fréq. par les Portugais. — Riv. cons. d'Asie, appelée aussi *Kiou-Long*, *May-Kanny ou Mécon*, selon les lieux qu'elle arrose; a sa so. dans la Tartarie indép., traverse la prov. d'Yun-Nan (Chine), le roy. de Lao, celui de Cambodia; deux emb. dans la mer de la Chine — Cap. du g. de Siam.

* **CAMBODUNUM**, une des v. princip. de la Vindélicie, au N. du lac Brigantinus; auj. *Kempten*.

* **CAMBOLECTRI ou CAMBOLICTRES.** Voy. AGESINATES.

CAMBON, *St.-Affrique*, Aveiron (Rouergue).

—, *St.-Pons*, Hérault (Languedoc).

—, *Savenay*, Loire-Inf. (Bretagne).

—, *Albi*, Tarn (H.-Languedoc).

—, *Lavaur*, id.

— du Temple, *Albi*, id.

CAMBONA, île de la mer des Indes, au S. de celle des Célèbes. Lat. S. 5. 22. l. E. 123. 25.

CAMBONNÈS, *Castres*, Tarn (Languedoc).

CAMBONNET-LES-MONTAGNES, *Puy-Laurens*, Tarn (Languedoc)

CAMBON-SUR-LOT, *Espalion*, Aveiron (Rouerg.).

* **CAMBORITUM**, v. de la Gr.-Bret., chez les Iceni, à 15 l. N. de Londinium; auj. *Cambridge*.

* **CAMBORIUM**, Chambord.

CAMBORN, v. du c. de Cornouailles (Angl.).

CAMBOT, *Agen*, Lot-et-Garonne (Agénois).

CAMBOULAN, *Villefranche-de-Rouergue*, Aveiron (Rouergue).

CAMBOULAS, *Rodez*, id.

CAMBOULAZET, *id.* id.

CAMBOULIT, *Figeac*, Lot (Quercy).

CAMBOURG, pet. v. de Saxe, sur la Saale.

CAMBOUS, *Clermont-de-Lodève*, Hérault (Languedoc).

CAMBRAN, *Dax*, Landes (Gascogne).

CAMBRAY ou CAMBRAI, *Cameracum*, belle, gr. et très-forte v. de Fr. (Nord), autref. archiép. et cap. du Cambrésis; auj. ch.-l. de sous-préf., d'arr. et de canton; évêché suffrag. de Paris, tribunal de première instance et de comm., gr. et pet. sémin. du diocèse, coll. communal, conseil de prud'hommes, biblioth., théâtre; propre, mais irrégulièrement bâtie, sur l'Escaut, avec une excell. citad., communique avec St.-Quentin par le canal du nom de cette dernière ville. Objets remarq.: le clocher de la cathédr., l'hôtel-de-v., l'horloge de la gr. place. Fabr. de toiles, batistes, linons, dentelles, mouchoirs, madras, fils retors, tapisserie et tapis dans le genre de ceux d'Aubusson; mégisserie, tannerie, clouterie, raffineries de sel, savon noir et vert, papeterie, imprim., houblon. Patr. du médecin Boudon, des deux Marsy, sculpt. renomm., d'Enguerrand de Monstrelet; célèbre à jamais par l'immortel Fénélon, le plus vertueux et le meilleur des hommes, qui a honoré le siége de l'anc. archevêché, et auquel on vient d'élever un monument. Fut cél. du temps des Romains, et devint

Digitized by Google

ensuite la capitale des *Nervii*. Prise et reprise plusieurs fois dans le moyen âge. C'est dans son sein que se forma la fameuse ligue contre Venise, en 1507. En 1529, il y fut conclu un traité entre François Ier et Charles V. En 1544, elle fut prise par Charles V, et en 1595 par les Espagnols, qui la conservèrent jusqu'en 1667, époque à laquelle Louis XIV la prit et la réunit à la France. En 1793, elle fut assiégée en vain par les Autrichiens. L'arr. est divisé en 7 cant., Cambray, Carnières, Cateau-Cambresis, Clary, Marcoing et Solême. 117 comm., en 133,850 hab. Rel. et bur. de p. : 16,000 hab. Foires, les prem. mai et 28 oct., 9 j. A 6 l. S. E. de Douay. 13 et dem. S. S. E. de Lille, 44 N. N. E. de Paris. Lat. N. 50. 10. l. E. 0. 53.

CAMBRE (le), *Cuers*, Var (Provence).

CAMBREMER, ch.-l. de cant. ; arr. et à 4 l. et dem. S. O. de *Pont-l'Évêque*, Calvados (Normandie).

CAMBRES (les), rel. de p., *Rouen*, Seine-Infér. (Normandie).

CAMBRÉSIS, anc. comté de Fr. d'env. 10 l. de long ; pays très-fert. et très-peuplé. Comm. en grains, moutons, laines fines très-recherchées. Auj. part. du dép. du Nord. Cambray, capitale.

* **CAMBRIA**, Galles.

CAMBRIA, v. du New-York (États-Unis), dans le c. de Niagara ; 1,500 hab.

CAMBRIDGE, *Cantabrigia*, *Camboritum*, v. d'Angl., ch.-l. du cant. du même nom, sur la Cam ; célèb. par son univers., une des plus flor. de l'Europe, qui fut fondée en 1630 par Sigebert, roi des Angles orientaux. 13 colléges ; 14 par. dans la v. Belle biblioth., collect. d'antiq., cabin. de physique. Ruines d'un château-fort construit par Guillaume-le-Conquérant. Brûlée par les Danois en 871. Incendiée de nouveau en 1174. Ravagée par la peste en 1630. 14,100 hab. A 20 l. N. E. de Londres. Quatre dép. au parl., 2 pour la v. et 2 pour l'univ. — (Le c. de), prov. d'Angl., bornée N. par le c. de Lincoln, N. O. par celui de Northampton, S. et E. par ceux d'Essex et de Suffolk : 20 l. de long, 10 de large, 15 distr., 9 marchés, une cité, 160 par., 100,900 hab. Pays fert. et sain dans les part. S. et E., marécageux dans la part. N. E., prod., blé, colza, chanvre, bestiaux. V. du Massachusetts (États-Unis), réunie à Boston par un beau pont sur la riv. St.-Charles. Université, biblioth. ; env. fert. et agr., beau climat. — V. de la Carol. du Sud (États-Unis), c. de Ninety-Six ; avec un collége. A 26 l. N. O. de Columbia. — V. du Maryland, c. et à 6 l. N. E. de Glocester ; sur le Choptank. — B. du Newhampshire, au S. du lac Unbagog, dans le c. de Grafton. — Joli vill. et jurid. du New-York, dans le c. de Washington. — Vill. et jurid. du c. de Vermont, sur la Moille ; à 8 l. O. du lac Champlain.

CAMBRIN, ch.-l. de cant. ; arr. et à 2 l. S. E. de *Béthune*, Pas-de-Calais (Artois).

CAMBRITZ, pet. p. de la Catalogne (Esp.) : 1,500 h. Commerce de vins.

CAMBRON-CASTEAU, c. de la pr. de Hainaut (Belg.), à 1 l. de Lens, et 3 l. 1 quart de Mons. 664 hab.

CAMBRON-SAINT-VINCENT, pet. v. de la prov. de Hainaut (Belg.), à 3 quarts de l. de Lens, et 3 l. de Mons. 1,154 hab.

CAMBRON, *Abbeville*, Somme (Picardie).

CAMBRONNE, vill. de l'Ile-de-France (Oise), arr. de Clermont, sur une éminence. Pop., y compris les ham. d'*Ars*, de *Vaux*, *Despoilleux*, et des *Carrières*, env. 600 hab. Terres en labour, bois et vignes ; fruits en abond. : clocher de l'égl. remarq. par sa construct. et son élévat. ; belle mais. de camp. et parc, au ham. de *Vaux*. A 15 l. et dem. N. de Paris, 1 l. un q. S. de *Clermont-Oise*.

CAMBRONNE, *Ribecourt*, Oise (Ile-de-France).

CAMBRUSA, pet. p. de la Caramanie (Anat.), dans le go. de Satalie ; à 3 l. N. du cap Chelidoni

* **CAMBULII ou CAMBUNI** (*Montes*), pet. chaîne de mont., entre la Macédoine et la Thessalie (*Turquie d'Europe*).

CAMBUR, v. marit. du Cattaro (Dalmatie).

CAMBURAC, *Figeac*, Lot (Quercy).

CAMBURG, v. de la princip. d'Altenbourg (Saxe-Gotha), sur la Saale, entre Jéna et Naumbourg.

CAMBYNA, île de la mer des Indes, au S. E. de celle des Célèbes. Lat. S. 5. 15. l. E. 120. 5.

* **CAMBYSIS-ÆRARIUM** (*Trésor-de-Cambyse*, v. de l'Éthiopie, sur le Nil, fondée par l'armée de Cambyse ; auj. détr. (dans la *Nubie*).

CAMCARDOUS, *Mont-Louis*, Pyrénées-Or. (Roussillon).

CAMDEBOU, pays montagn., au S. du territ. du Cap-de-Bonne-Espér. (Afr.), renferme la so. de plusieurs riv.

CAMDEN, CAMBDEN ou CAMPDEN, v. du c. de Glocester (Angl.) : 1,314 hab. A 56 l. de Londres. — Distr. de la Carol. mérid. (États-Unis) ; env. 34 l. de long sur 25 de large. Pop. 40,000 hab. — V. du distr. du même nom, sur la Waterée, à 50 l. de Charles-Town. — Vill. sur la Delaware. — C. de la Géorgie (États-Unis) ; cap., Saint-Patrick. Pop. 3,941 hab. — Jurid. du New-York (États-Unis), au c. d'Onéida : 1,132 hab., dont 178 élect. sénatoriaux.

CAME, *St.-Palais*, B.-Pyrénées (Gascogne).

CAMECRUN, *Tarbes*, H.-Pyrénées (Bigorre).

CAMELAS, *Perpignan*, Pyrénées-Or. (Roussillon).

CAMELFORT, *Cambalu*, b. du c. de Cornouailles (Angl.), près le canal St.-Georges ; à 7 l. O. de Launceston. Deux dép. au parlement.

* **CAMELIACUM**, Chambly.

CAMELIN, *Noyon* (*Oise*), Aisne (Picardie).

—, *St.-Tropez*, Var (Provence).

CAMELLE (Ste-), *Castelnaudary*, Aude (Languedoc).

CAMEN, v. de la rég. d'Arneberg (Prusse), dans le cerc. de Hanau ; à 8 l. S. E. de Munster.

CAMENBERT, *Vimontier*, Orne (Normandie).

* **CAMENECIA**, Kaminieck.

CAMENGRAD, pet. v. et chât. de Bosnie ; avec une fonderie de boulets.

CAMENTZ, *Camensia*, pet. v. de la Haute-Lusace (Saxe), sur l'Elster, à 9 l. de Dresde. Fabr. de toiles et de draps. — Vill. de la Silésie, à 5 l. de Munsterberg. — Anc. abbaye de Cîteaux.

CAMERA (la Torre-de-), pet. v. du roy. de Barca (Barbarie), sur le g. de la Sidre.

* **CAMERACUM**. Voy. **CAMARACUM**.

CAMERI, b. du Milanais (Ét.-Sardes) ; à 1 l. de Novarre.

CAMERIK, b. du roy. de Hollande, dans la prov. d'Utrecht : 1,000 hab.

CAMERINES. Voy. **CAMARINES**.

CAMERINO, *Camerinum*, pet. v. archiépis. de la Marche d'Ancône (Ét.-de-l'Égl.), sur une émin. baignée par le Chiento : 6,000 hab. Fabr. de soie. A 10 l. N. E. de Spolette, 30 N. N. E. de Rome.

* **CAMERINUM**, v. consid. de l'Ombrie (Ital.), au N. E. de Spolète, habitée par les Camertins ; auj. *Camerino*.

CAMEROTO, v. de la Princip.-Citér. (roy. de Naples) : 2,000 hab. A peu de dist. de la mer.

CAMEROUN, pet. île de la mer des Indes. Lat. N. 7. 57. l. E. 115. 4.

* **CAMERS**. Voy. **CLUSIUM**.

Digitized by Google

* **CAMERTES OU CAMERTINS**, habit. de Camerinum.

CAMETOURS, *Coutances*, Manche (Normandie). Fabr. de mousselines.

CAMEYRAC, *Bordeaux*, Gironde (Bordelais).

CAMFER, riv. de l'île de Sumatra (Asie); emb. au détr. de Malaca. Lat. N. 0. 33. l. E. 100. 33.

CAMIAC, *Libourne*, Gironde (Guienne).

CAMIMACONDO, pet. v. d'Afr., au pays des Jalofs; à 30 l. O. de Kantor.

CAMICAS, *Aire-sur-l'Adour* (*Landes*), Gers (Gascogne).

* **CAMICUS**, v. de Sicile, sur une riv. du même nom, auj. *Platanella*. — Riv. dans la part. O. de la Sicile; emb. entre Agrigente et Selinonte; auj. *Fiume-de-Platani*.

CAMIERS, *Montreuil-sur-Mer*, Pas-de-Calais (Boulonnais).

CAMIGTEN, une des Philippines, au N. de l'île de Luçon. Comm. consid. en cire : 4 l. de long.

CAMIGUEN, une des îles Babuyanes. Lat. N. 19. 2. l. E. 119. 38.

* **CAMILIACUM**, Chemillé.

CAMILLAC, *Bourg-sur-Gironde*, Gir. (Guienne). Comm. de pierres.

CAMILLUS, v. du New-York (États-Unis), c. d'Onéida : 2.388 hab., dont 194 élect. sénatoriaux.

CAMIN OU CAMMIN, *Camminum*, v. de la Poméranie (Prusse), près de la Baltique; réduite en cendres par un incendie en 1823. On y voyait une belle égl. et des fabr. d'étoff. A 20 l. N. de Stettin. — Autre du gr.-d. de Posen (Prusse), ch.-l. d'un cerc. de son nom, sur la Kamiouka. — V. du Sennaar (Afr.).

CAMINEL, *Cahors*, Lot (Quercy).

CAMINHA, pet. v. forte de la prov. d'entre Douro-et-Minho (Port.); avec une citad. dans l'île de St.-Isidore qui est vis-à-vis. Pop. 1,500 habit.; à l'emb. du Minho. A 10 l. N. O. de Bragua.

CAMINIECK. Voy. **KAMINIECK.**

CAMINITZA, pet. v. de la Morée (Grèce); à l'emb. de la riv. du même nom, et à 3 l. S. O. de Patras.

CAMINOGARI, pet. île du Japon, dans le détr. entre l'île de Niphon et celle de Xicoco. — V. de l'île de Niphon; à 57 l. S. E. de Méaco.

CAMIRA, île au N. O. de la Nouvelle-Angleterre.

CAMIRAN, *La Réolle*, Gironde (Bazadois).

CAMIRO, *Camirus*, v. de l'île et à 7 l. S. O. de Rhodes; sur la côte d'Anatolie.

CAMIRUS OU CAMYROS, v. de l'île de Rhodes, sur la côte occ., patr. du poëte grec Périandre, auj. *Camiro*.

CAMISANO, deux v. du roy. Lomb.-Vénit. : une à 5 l. S. E. de Vienne; l'autre sur le Serio, à 2 l. N. E. de Crema.

CAMLEZ, *Treguier*, Côtes-du-Nord (Bretagne).

CAMMA, territ. de l'Afr., au N. du Loango, avec une pet. riv. du même nom. Ste.-Catherine, port; peu fréq. par les Européens.

* **CAMMANIE**, contrée de la Grèce, dans la Thesprotie.

CAMMART, anc. v. de la rég. de Tunis (Afr.); territ. fert. en cannes à sucre. A 3 l. N. de Tunis.

CAMMASERAI, v. du Guzerate (Ind.).

CAMMAZES (les), Tarn. Voy. **CAMPMAZES** (les).

CAMMEROLO, riv. du roy. de Naples; emb. à la mer Adriat. Lat. N. 42. 16. l. E. 12. 23.

CAMMERSWALDAU, b. de Silésie, cerc. de Hirschberg, près de Reichenbach; célèb. par la vaste caverne de Kuselloch.

CAMMOU, v. de l'île de Niphon (Japon).

CAMOEL, *La-Roche-Bernard*, Morbihan (Bretagne).

CAMOLIN, b. du c. de Vexford (Irl.).

CAMON, *Mirepoix*, Ariège (H.-Languedoc).

—, *St.-Gaudens*, H.-Gar. (Nébousan). Papeterie.

CAMONICA (Val-di-), vallée de la Hte.-Italie, le long de l'Oglio, entre des mont. très-élevées; 18 l. de long, 3 de large, 40.000 hab.

CAMONS, *Amiens*, Somme (Pic.).

CAMOPI, riv. de la Guyane (Amér. mérid.).

CAMORS, *Auray*, Morbihan (Bretagne).

—, *Arreau*, H.-Pyrén. (Gascogne).

CAMORTA, une des îles Nicobar, dans la baie de Bengale. Lat. N. 8. 10. l. E. 87. 40.

CAMOU, *Mauléon*, B.-Pyrén. (Gascogne).

—, *St.-Palais*, B.-Pyrén. (Béarn).

CAMOURASKA, plus. pet. îles ou rochers dans le go. St.-Laurent (Amér. sept.).

CAMOUS, *Arreau*, H.-Pyrén. (Gasc.).

CAMP, ALTENCAMP, b. du d. de Dusseldorf (Prusse), sur la riv. or. du Rhin, près de Crevelt.

CAMP (la), *Bagnols*, Gard (B.-Lang.).

CAMPAGNA, *Narbonne*, Aude (Lang.).

CAMPAGNA, *Campania*, v. épisc. de la princip.-Citér. (roy. de Naples). Bonne huile, excell. vin, fruits en abond. au territ. A 4 l. E. de Salerne.

CAMPAGNAC, ch.-l. de cant.; arr. et à 9 l. N. de Milhaud, 21 l. de *St.-Geniès*, Aveiron (Rouergue).

—, *Uzès*, Gard (Lang.).

—, *Agen*, Lot-et-Gar. (Agénois).

—, *Villeneuve-sur-Lot*, id.

—, *Cordes*, Tarn (Lang.).

—de-Cornecul, *Bergerac*, Dordogne (Périgord).

—lès-Quercy, *Sarlat*, id.

—l'Évêque, *id.* id.

CAMPAGNAN, *Montagnac*, Hérault (Lang.).

CAMPAGNANO, pet. riv. de la Calabre citér. (roy. de Naples) : emb. au g. de Ste.-Eufémie.

CAMPAGNATICO, b. de Toscane; à 3 l. et dem. N. E. de Grosseto.

CAMPAGNE, *Le-Mas-d'Azil*, Ariège (Pays-de-Foix).

—, *Le Bugue*, Dordogne (Périgord).

—, *Nogaro*, Gers (B.-Armagnac); sur la Douze.

—, *Sommières* (*Gard*), Hérault (Provence).

—, rel. de p., *Mont-de-Marsan*, Landes (Gasc.).

—, *Noyon*, Oise (Pic.).

—, *Ardres*, Pas-de-Calais (B.-Pic.).

—, *Orthès*, B.-Pyrén. (Béarn).

—lès-Arques *ou* lès-Vardrecques, *St.-Omer*, Pas-de-Calais (Artois).

—lès-Boulonnais, *Fruges*, id.

—lès-St.-André, ch.-l. de cant.; arr. et à 3 l. S. E. de *Montreuil-sur-Mer*, Pas-de-Calais (Boulonnais).

—sur-Aude, *Quillan*, Aude (Lang.).

CAMPAGNE-DE-ROME (la), *Latium*, *Campania*, prov. d'Ital. de 20 à 28 l. de long sur 16 à 24 de large, bornée N. par la Sabine et le patrimoine de St.-Pierre, O. par le Tibre et la Médit., E. par la terre de Labour et les Abruzzes. Formait, en 1810, la plus grande partie du dép. français de Rome; ne produit presque rien, est pleine de marais qui rendent le climat malsain, et n'offre qu'une faible population : part. des Ét. de l'Égl. Rome, cap. Voy. **LATIUM.**

CAMPANOLLES, *Vire*, Calvados (Norm.).

—, *Béziers*, Hérault (Lang.).

CAMPAN, *Campani*, b. et vallée du Bigorre, sur l'Adour (H.-Pyrén.), ch.-l. de cant., arr. et à 1 l. S. de *Bagnères*. Carr. de marbre vert au territ.

CAMPANA, près la Porta, *Bastia* (Corse).

CAMPANA, v. de la prov. de Séville (Esp.); à 5 l. O. d'Ecija. — Pet. v. de la terre de Labour (roy. de Naples), près de Pozzuolo. Bains.

Digitized by Google

CAMPANDRÉ, *Aulnay-sur-Odon*, Calvados (Normandie).

CAMPANET, v. de l'île Majorque (Espagne).

* **CAMPANIA**, Campagna. — Campagne de Rome. —Champagne.—*Felix*, terre de Labour.

* **CAMPANIE**, contrée de l'Italie, sur la Médit., entre le Samnium, le Latium, la Lucanie et la Mer infér.; prov. belle et fert., surtout en vins très recherchés, produit des monts Massique et Cécube; renfermait le mont Vésuve, était arrosée par le Clanis et le Vulturne; Capoue, cap.; v. princip., Naples, Gaëte, Cumes et Salerne; avait les Picentini au S.: représentée auj. par la *terre de Labour* et une part. de la *Princip.-Citér.* (roy. de Naples).

CAMPARA. Voy. **CAMPER.**

CAMPARAN, *Arreau*, H.-Pyrén. (Gascogne).

CAMPARNAUD, *Brignolles*, Var (Prov.).

CAMPAUS, *Castres*, Tarn (Lang.).

CAMPBELL, c. de la Virginie (Ét.-Unis): 18 l. de long sur 12 de large, 11,000 h. Linchburg, ch.-l.

CAMPBELTOWN, v. marit. du c. d'Argyle (Écosse), avec un bon p. 6,000 hab., titre de b. royal. A 71 l. d'Édimbourg. — Vill. de la Carol. sept. (Ét.-Unis); à 34 l. de Wilmington.— Autre dans la Pensylvanie; à 39 l. de Philadelphie.

CAMPCELADE, *Le Pompidou*, Lozère (Gévaudan).

CAMPEAU, *Marchiennes*, Nord (Flandre).

CAMPEAUX, *Thorigny* (*Manche*), Calvados (Normandie). Gr. fabr. de corderie.

—, *Songeons*, Oise (Beauvoisis). Fabr. de lunetterie et miroirs, bonneterie en laine.

CAMPÊCHE, **CAMPEACHI** ou **SAN-FRANCISCO**, v. de la presqu'île d'Yucatan (Mexique), près de la côte or. de la baie de ce nom et sur la riv. de Saint-François, avec un bon p.; jadis entrepôt de tout le bois de teinture, connu sous le nom de bois de Campêche, qui croît à 15 l. de là. Manuf. de coton, chant. de construc. 6,000 h.—G. ou baie cons. du Mexique, le long de la côte occ. de la presqu'île d'Yucatan.

CAMPEL (le) *Cadillac*, Gironde (Bordelais).

—*Pleian*, Ille-et-Vilaine (Bret.).

CAMPELLO, pet. île de la mer des Indes, à 3 l. de la côte de la Cochinchine, Lat. N. 14. 55. l. E. 106. 10.

CAMPEN ou **KEMPEN**, *Campena*, v. forte de l'Over-Yssel (Holl.), avec une citad., près de l'emb. de l'Yssel dans le Zuyderzée. Port presque encombré, comm. anéanti; beau pont bâti en bois: 6,200 hab. Patr. d'Albert Pighius. A 18 l. d'Amsterdam.

CAMPÉNÉAC, *Ploermel*, Morbihan (Bret.).

CAMPENEUSVILLE, *Blangy*, Seine-Inférieure (Normandie).

CAMPENHOUT, c. de la prov. de Brabant (Belg.), à 1 l. 3 q. de Vilvorde, et 3 l. un q. de Bruxelles. 2,654 habit.

CAMPER, pet. roy. de l'île de Sumatra (Indes or.): h. Malais, gouvernés par un souverain particulier.

CAMPES, *Cordes*, Tarn (Languedoc).

CAMPÈSE, vill. du roy. Lomb.-Vénit., jurid. de Vicence; avec un couvent de bénédictins. Patrie de Merlin Cocajo.

CAMPESTRE, *Le Vigan*, Gard (Lang.).

* **CAMPESTRIS-MOAB**, gr. plaine de la Palestine, dans la tribu de Ruben; sur la front. septent. du pays des Moabites.

CAMPET, *Mont-de-Marsan*, Landes (Gasc.). Anc. marquisat.

CAMPHIN-EN-CAREMBAULT, *Carvin* (*Pays-de-Calais*), Nord (Artois).

—en-Pewelle, *Lille*, Nord (Flandre).

CAMPI, v. de Toscane, sur le Bicenzo. Fabr. de chapeaux de paille.

CAMPI, près Cervione, *Bastia* (Corse).

CAMPIANO, pet. v. forte du Val-di-Taro (États de Parme), sur le Taro.

* **CAMPI-CANINI**, le territ. de Bellinzone.

* **CAMPIDONIA** ou **CAMPODUNUM**, Kempten.

CAMPIGNEULLE (les-Grandes), *Montreuil-sur-Mer*, Pas-de-Calais (Boulonnais).

—les-Petites, *id.* id.

CAMPIGNY, *Bayeux*, Calvados (Norm.).

—, *Pont-Audemer*, Eure (Norm.).

CAMPILE, près la Porta, *Bastia* (Corse).

CAMPILLERGUES, *Clermont-de-Lodève*, Hérault (Lang.).

CAMPILLO, v. de la Nouv.-Castille (Esp.).

CAMPIN, *Castel-Jaloux*, Lot-et-Gar. (Guienne).

CAMPINE, *Campinia*, pet. pays du roy. de Belg. Anc. pays des *Texandriens*, du temps de César, auj. dans les prov. d'Anvers, de Limbourg, et du Brab.-Holl., renommé pour son excell. beurre. Territoire stérile, couvert de landes et de bruyères.

* **CAMPINIACUM**, Champigny.

CAMPION, v. de la Tartarie chinoise.

CAMPIONE, v. commerç. du c. du Tésin (Suisse), sur le bord orient. du lac et à 2 l. S. E. de Lugano. — Autre dans le roy. Lomb.-Vénit., sur le lac de Guarda.

CAMPIS, b. et siége d'un évêque grec, dans l'île de Candie (pachalik de Retimo).

CAMPISTROUS, *Tarbes*, Htes.-Pyrén. (Bigorre).

CAMPITELLO, près St.-Florent, *Bastia* (Corse).

CAMPLI ou **CAMPOLI**, *Camplum*, pet. v. de l'Abruzze-Ultér. (roy. de Naples); à 1 l. N. de Teramo.

CAMPLONG, *Lésignan*, Aude (Lang.).

—, *Bédarrieux*, Hérault (Lang.).

CAMPMAR, *Cordes*, Tarn (Lang.).

CAMPMAZES (les), *Revel* (*Hte.-Gar.*), Tarn (Languedoc).

CAMPNAC, *Espalion*, Aveiron (Rouergue).

CAMPO, *Ajaccio* (Corse).

CAMPO, pet. v. de l'Aragon (Esp.).—V. sur la côte mér. de l'île d'Elbe (Toscane): 2,700 hab.— Riv. de l'Afr. occ.

CAMPO-BASSO, pet. v. de la Capitanate (roy. de Naples) Foire célèbre.

CAMPO-BELLO, île dans le distr. du Maine (États-Unis).

CAMPO-DI-CRIPTANA, v. de la Nouv.-Cast. (Esp.).

CAMPO-DOLCINO, b. du roy. Lomb.-Vénit.; à 2 l. N. O. de Chiavenna.

CAMPO-FORMIO, vill. du Frioul (roy. Lomb.-Vénit.); avec un beau chât. où fut signé le traité de paix entre la Fr. et l'Autr., le 17 oct. 1797.

CAMPO-FREDDO, v. des Ét.-Sardes, territ. et à 5 l. N. O. de Gênes.

CAMPOLI, v. épisc. de l'Abruzze ultér. (roy. de Naples); au N. O. d'Aquila.

* **CAMPOLITIUM**, Lilienfeld.

CAMPO-LONGO ou **LANGENO**, v. de la Valachie (Turq. d'Eur). Foire très-fréq. autref.

CAMPOLORO, près de Cervione, ch.-l de cant.; arr. et à 12 l. S. de *Bastia* (Corse). Récolte de vin blanc.

CAMPOLY, v. du Visapour (Ind.).

CAMPOMA, *Prades*, Pyrén.-Orient. (Roussillon).

CAMPO-MAJOR, pet. v. d'Italie; d. et à 4 l. N. O. de Lucques.

CAMPO-MAYOR, pet. v. de l'Alentejo (Port.), avec un chât. A 3 l. N. d'Elvas.

CAMPO-MORO, près Sartène, *Ajaccio* (Corse).

CAMPO-MORONE, pet. v. des Ét.-Sardes; territ. et à 3 l. N. N. O. de Gênes.

* **CAMPONI**, Campan.

Digitized by Google

CAMPO-SAN-PIETRO, v. du roy. Lomb.-Vénit., sur la Musone; à 4 l. N. de Padoue. Pop. 3,100 hab.

CAMPO-SANTO, v. du d. de Modène (Ital.), sur la rive g. du Panaro, près de Modène; remarq. par la bat. du 8 fév. 1743, entre les Esp. et les Autr.

* **CAMPOVERIA**, Veere.

CAMPOS, v. de l'île Majorque (Esp.), dans une belle plaine : 5,000 h.

CAMPOURIES, *Mur-de-Barres*, Aveiron (Rouerg.).

CAMPOUSSY, *St.-Paul-de-Fenouillet*, Pyrén.-Or. (Languedoc).

CAMPO-VECCHIO, près Corte, *Bastia* (Corse).

CAMPREDON, ou **CAMPRODON**, *Campus-Rotundus*, v. forte de la Catalogne (Esp.), sur le Ter, au pi. des Pyrén. Manuf.; laines et excell. pâtur. Prise plusieurs fois par les Français. Pop. 1,500 h. A 8 l. S. E. de Puycerda.

CAMPREDON, *Montauban*, Tar-et-Garonne (Languedoc).

CAMPREMOLDO-DI-SOPRA, gr. b. du d. de Parme, sur le Rinazzo.

CAMPREMY, *Breteuil*, Oise (Pic.).

CAMPROND, *Coutances*, Manche (Norm.).

CAMPS, *Limoux*, Aude (Lang.).

—, *Argentac*, Corrèze (Limousin).

—, *Coutras*, Gir. (Bordelais).

—(les). *Trappes*, Seine-et-Oise (Ile-de-Fr.).

—, rel. de p., *Picquigny*, Somme (Pic.).

—. *Brignolles*, Var (Prov.). Chapellerie.

CAMPSART, *Aumale* (*Seine-Inférieure*), Somme (Norm.).

CAMPSAS, *Grizolles*, Tarn-et-Gar. (Lang.).

CAMPSEGRET, *Bergerac*, Dordogne (Périgord).

CAMPSELLA, v. du Visapour (Ind.).

CAMPTON, b. du New-Hampshire (États-Unis), sur le Pemigewasset; à 32 l. N. O. de Portsmouth.

CAMPTORT, *Navarreins*, B.-Pyrén. (Béarn).

CAMPUGNAN. *Blaye*, Gir. (Guienne.

* **CAMPUS-ROTUNDUS**, Campredon.

CAMPUSAN, *Castelnau-de-Magnoac*, Htes.-Pyrén. (Comminge).

CAMPVILLE, *Toulouse*, Hte.-Gar. (Lang.).

CAMPROUP, anc. roy. de l'Ind., de 160 l. de long sur 40 de large, traversé par le Brahma-Poutra; tribut., une partie du Bengale, l'autre du roy. d'Assam.

CAMSHA, v. du Farsistan (Perse).

CAMU, *Orthès*, B.-Pyrén. (Béarn.)

CAMUCHIRE, peuplade de l'Amér. mér., sur le Napo (Pérou).

CAMUDA, v. et p. du Pégu (Ind.); entrée interdite aux Européens. Lat. N. 15. l. E. 95. 20.

* **CAMUDOLANUM**, Northampton.

CAMUL, *Chaurana*, v. du territ. de Tangut (Tartarie), ch.-l. d'un distr. du même nom.

* **CAMULEDUNUM**, Malden.

* **CAMUNI**, pp. de la Rhétie. Voy. **LEPONTII**.

CAMURAC, *Quillan*, Aude (Lang.).

CAMVETS (les). *Mantes*, Seine-et-Oise (Mantois).

CAMY, *Castelfranc*, Lot (Quercy).

CAMY, *Payrac*, Lot (Quercy).

CANA. Voy. **KÉNÉ**.

CANA, v. de l'Aladulie (Turq. asiat.); à 14 l. de Malatia. — Vill. cons. de Syrie; à 3 l. de Tabaria.

* **CANA ou CANÉ**, v. de l'Arabie-Heur., sur l'Océan, au S. O. du prom. Syagrios; auj. *Caxem* ou *Caha-Camin*. — Ou *Canès*, v. de Galilée, sur la rive sept. du lac de Génézareth, à la tribu de Zabulon : J.-C. y changea l'eau en vin. — V. de la Haute-Galilée, appelée Galilée des Gentils, vers la Syrie : J.-C. y guérit une fille possédée. — (*Prom.*), cap de l'Asie-Min., sur la côte de la mer Egée; auj. cap *Coloni* (Anatolie).

CANAAN, v. du distr. du Maine (Et.-Unis). O. du c. de Columbia, sur le Kennebeck : 4,941 habit., dont 606 élect. sénatoriaux. A 10 l. d'Albany.

CANABAC, île de l'archip. de Bissagos, sur la côte occ. d'Af. Lat. N. 10. 38.

CANABIÈRES, *Milhau*, Aveiron (Rouergue).

CANAC, *St.-Geniès*, id.

—, *Lacaune*, Tarn (Lang.).

CANACH. Voy. **LENNINGEN**.

CANADA, *Mantes*, Seine-et-Oise (Mantois).

CANADA, vaste étendue de pays, dans l'Amér. sept., entre les 42e et 52e deg. de lat. N. et les 65e et 83e de l. O., au N. des Etats-Unis, et à l'O. du fl. Saint-Laurent; découvert en 1497 par Jean et Sébastien Cabot, Vénitiens. En 1525, François Ier y envoya Jean Verazzani, qui revint sans pénétrer bien loin dans le fleuve St.-Laurent; mais en 1607, Samuel de Champlain, remontant ce fleuve assez avant, jeta sur ses bords les fondements de Quebec. Conquis par les Anglais en 1760, le Canada fut définitivement cédé à l'Angleterre par le traité de 1763. Ce pays, régi par un gouverneur nommé par le roi, jouit d'une constitution qui diffère peu de celle d'Angleterre. On le divise en deux parties : le haut Canada, capit. Montréal, et le bas Canada, capit. Quebec; chaque partie est divisée en un certain nombre de districts. Le haut Canada en forme 10, et le bas Canada 4. Le premier a 23 comtés, et celui-ci 21. Dans cette dern. division, mélange d'étrangers et d'Américains civilisés; dans la prem., peuple sauvage vivant de chasse et de pêche, habitant des contrées la plupart inconnues, et qui peuvent s'étendre de découverte en découverte jusqu'à la Gr.-Mer; populat. incertaine et pouvant s'élever à près de 300,000 individus. Sites d'une rare beauté, forêts aussi vieilles que le monde, refuge d'un nombre consid. de cerfs, d'élans, d'ours, de renards et d'autres animaux sauvages; gibier en abondance, reptiles dangereux; oiseaux rares, parmi lesquels l'*oiseau-mouche*; castors au bord des riv. très-nombreuses dans le Canada, et dont les plus considérables ont leur embouchure au fleuve St.-Laurent; hermines, lynx, martres, loutres, élans, orignals, etc., dont les peaux sont très-recherchées. Cinq lacs immenses, l'Ontario, l'Ervé, ceux des Hurons, de Michigan et le lac Supérieur, navigables pour les vaisseaux et communiquant entre eux; plusieurs cataractes, entre autres celle du Niagara (Voy. ce mot). Territoire très-bon, produit grains de toute espèce, fruits, tabac, et légumes excellents, érable à sucre, épinette blanche d'où distille la térébentine du Canada, d'un grand usage dans la médecine, cotoniers à fleurs, fournissant du miel converti en sucre, houblon, capillaire, vignes sauvages; mines de plomb, d'argent et de charbon de terre. Pendant six mois, froid tellement rigoureux que les rivières les plus larges gèlent, et que l'on transporte dessus les fardeaux les plus lourds, à l'aide de traîneaux. Commerce considérable de bois de construction, grains, épiceries, fourrures, etc.; importation : vin, rhum, eaux-de-vie, étoffes, toiles, fusils et munitions, outils, ustensiles, jouets, etc. Les Sauvages sont divisés en quatre langues, siouse, algonquine, huronne et des Eskimaux. Ils sont bien faits, alertes, infatigables, belliqueux, passionnés pour l'eau-de-vie, furieux dans l'ivresse, vivent sous des chefs électifs ou héréditaires, reconnaissant un premier esprit et des génies tutélaires : les Jésuites en ont converti un grand nombre. Pop. gén. du Canada, envir. 400,000 hab.

CANADAU (la Gr.-). *Le Beausset*, Var (Provence).

CANADET (St.-), *Aix*, Bouches-du-Rhône (Provence).

CANAGA, v. sur la côte or. de l'île de Mindanao.

Digitized by Google

CANAGE, v. cap. du Couab (Ind.), dans la Nababie d'Oude.

CANAKAMPALÉAN, v. du Mysore (Ind.).

CANAL-DES-ALPINES (Bouches-du-Rhône), faisant communiquer la Durance au Rhône, entre Orgon et Arles; commencé en 1783, non achevé. — *de Briare* (Loiret), entre la Loire à Briare, et le Loing à Montargis; cours de 13 l., 41 écluses : commencé par Sully. — *du Charolais* (Saône-et-Loire), va de Châlons-sur-Saône à Digoin, où il aboutit à la Loire; cours 17 l. — *de Dijon* (Côte-d'Or), entre la Saône et l'Yonne. — *du Midi, Royal* ou *du Languedoc*, établi pour la communic. de l'Océan et de la Médit.; commencé par Riquet en 1666, achevé en 1681 : il part de Cette (Hérault), et se jette dans la Garonne près de Toulouse, après un cours de 50 l., sur 28 à 30 pi. de large. C'est le plus bel ouvrage en ce genre qu'il y ait en France. — *de Monsieur* (Maine-et-Loire), pet. riv. de Layon, rendue navig. par 24 écluses, dans l'espace de 6,224 mèt.; commence à 1 l. de Doué, emb. dans la Loire à Chalonne. — *de Montargis* (Loiret), commence ou finit celui de Briare, et se rend dans la Seine. — *d'Orléans* (Loiret), part de Combleux, à 2 l. E. d'Orléans, se rend dans le Loing, au-dessous de Montargis, et dans la Seine, au-dessous de Moret; cours de 18 l., 30 écluses. — *de l'Ourcq*, qui dérive à Paris les eaux de l'Ourcq. — *de Rive-de-Gier*, se jette dans le Rhône à Givors, après un cours de 3 l. — *de St.-Quentin*, réunit la Saône à l'Escaut, part de St.-Quentin, finit à Cambrai : long. 500,000 mèt., 28 écluses et deux souterrains.

— de Bruxelles au Ruppel, pour communiquer à l'Escaut et à Anvers. Il parcourt environ 41. 3 q. de la province.

— de Louvain au Ruppel par la même communication; il traverse environ 2 l. de la province.

— du nord projeté en 1808, pour communiquer de l'Escaut à la Meuse, se dirigeant de Lierre sur Herenthals, Gheel, etc. Cette province est arrosée d'une infinité de petites rivières, canaux et ruisseaux, qui font mouvoir les moulins.

— de Gand à Bruges, se dirigeant sur Ostende et Furnes.

— de Gand au Sas de Gand.

— d'Alost à Termonde, qui est la Dendre.

— (petit), dit *Lieve-waert*, qui vient communiquer au canal de Gand à Bruges, près de Vinderhoute.

— (petit), dit *Moerbéke-waert*, qui communique du canal du Sas-de-Gand à la Durme et à l'Escaut.

— de Bruges à Gand, Ostende, Nieuport, Furnes et Dunkerque (France).

— d'Ypres à Furnes.

— de Furnes à Bergues (France).

— de Bruges à Dam, et de Bruges à l'Ecluse.

— de Mons à Condé, pour communiquer de Mons à l'Escaut sans passer sur le territoire de France.

— de Charleroi à Bruxelles, pour communiquer de la Sambre à l'Escaut et à la mer.

CANAL-BIANCO, réunion consécutive du Tartaro et de plus. autres pet. riv. avec l'Adige; va du Tyrol à la mer Adriatique.

CANAL-DE-PRINCIPE, détroit sur la côte occ. de l'Amérique sept.

CANAL-DI-SAN-ANTONIO, baie du roy. de Naples (Capitanate), près de l'embouchure de l'Ofanto.

CANALE, près Cervione, ch.-l. de canton, *Bastia* (Corse); sur le Golo.

CANALE (Ile), près St.-Florent, *Bastia* (Corse).

CANALE (la), *Le Luc*, Var (Prov.).

CANALE, v. du Piémont, à l'O. d'Asti. — B. du roy. d'Illyrie, dans le c. de Goritz, sur l'Isonzo.

CANALOU, près Bonifacio, *Ajaccio* (Corse).

CANALS, *St.-Affrique*, Aveiron (Rouergue).

—, rel. de p., *Grisolles*, Tarn-et-Garonne (Languedoc).

CANANDAÏGUA, lac et riv. du New-York (Etats-Unis).

CANANDAQUA, v. du New-York (Et.-Unis).

CANANOR ou CANANORE, *Calligeris*, v. sur la côte du Malabar (Ind.), avec un p. très-vaste et très-sûr, et une forte citad. bâtie par les Portugais, que les Hollandais chassèrent en 1664. Tippo-Saïb s'en empara dans la suite, et les Anglais en sont les maîtres depuis 1790. Poivre, cardamome, gingembre, myrobolans et tamarins au territ. A 41. l. O. S. O. de Seringapatam.

CANAPLES, *Doulens*, Somme (Picardie). Ancien marquisat.

CANAPVILLE, *Louviers*, Eure (Norm.).

— sur Touques, *Touques*, Calvados (Norm.).

— St.-Aubin, *Vimontier*, Orne (Normandie). Papeterie.

CANAR, v. du Quito (Amér. mérid.).

CANARA, prov. sur la côte occ. de l'Ind.; qui s'étend du Cananor au cap Ramas, dans une long. de 70 l. sur 12 à 26 de large : sous un beau climat, mais exposée à des pluies violentes une gr. partie de l'année, conquise par Hyder-Ali, auj. aux Anglais. Sol très-fert., abondant surtout en sucre, poivre, palmiers, fruits et riz noir, bétail en gr. nombre. Mangalore, capitale.

CANARI, près St.-Florent, *Bastia* (Corse).

* CANARIA ou PLANARIA, une des îles-Fortunées (*Canaries*), qui a communiqué son nom à toutes les autres.

CANARIE (la Gr.-), *Canaria*, la plus consid. des îles Canaries, proche de l'Afr. occ., d'env. 12 l. de long sur 11 de large; connue des Anc., mais négligée jusqu'en 1483, que Pierre de Vera, Espagnol, en fit la découverte. Elle est arrosée par de nombreux ruisseaux, qui ont leur so. dans une haute mont. qui s'élève au centre, et dont le sommet est couvert de neige; abonde en grains, excell. vin, fruits, sucre, bétail, volaille et gibier; dans plus. endroits deux et même trois récoltes par an : env. 50,000 habit. Un seul p., Porto-de-Luz, à 1 l. de Palmas, sa v. cap. Lat. N. 28. 7. long. O. 17. 47.

CANARIE. Voy. PALMAS (Ciudad-de-las-).

* CANARIENS, pp. de l'Atlas, qui mangeaient des chiens.

CANARIES (les Iles), *Canariæ fortunatæ*, groupe de 13 îles dans l'Océ.-Atl., à env. 40 l. de la côte occ. d'Afr., connues des Anc. sous le nom d'îles-Fortunées; entre les 27e deg. 39 m. et 29e deg. 26 m. de lat. N., et les 15e deg. 40 m. et 20e deg. 30 m. de long. O. Oubliées des Européens jusqu'en 1402, que Jean de Bétancourt, Normand, s'en empara pour Henri III, roi de Castille; elles ne furent entièrement subjuguées qu'en 1497, après un massacre affreux des Guanches (indigènes des Canaries), qui opposèrent aux vainqueurs la plus vigoureuse résistance. On en compte sept grandes : Palma, Fer, Gomère, Ténériffe, la Gr.-Canarie, Fortaventura et Lancerotte; six pet : Graciosa, Rocca, Allegranza, Ste.-Claire, Infierno et Lobos. Pop. générale 181,000 indiv., revenu 240,000 piastres. Couv. de montagnes volcan. dont quelques-unes, comme le Pic de Ténériffe, peuvent être mises au rang de plus hautes de la terre. Terrain bon et fert., prod. toutes sortes de grains, cannes à sucre

Digitized by Google

et vin excell.; côtes et riv. très-poissonn.; gr. quantité de serins ou *canaris*, au chant mélodieux; chevaux de Lancerotte, daims de Gomère. Hab. robustes, bazanés, courageux, vifs, subtils et gr. mangeurs. Tous d'origine Européenne, les habitants primitifs ayant été massacrés jusqu'au dernier. Quelques-uns, d'origine française, ont conservé un teint plus clair. Comm. avec les Maures; momies des Guanches.

CANAT-DE-SAUZET (St.-), *Castrum-de-Santo-Cannato*, relai de poste, *Lambesc*, Bouches-du-Rhône (Provence).

* **CANATHA**, v. de la Palestine, au N. de la Pérée, front. de Syrie; anc. v. de la Décapole.

* **CANATRÆUM** (*Prom.*), cap. de la Macédoine, à l'extrém. S. de la pén. de Pallène; auj. cap *Paillouri*.

CANAU (la), *Castelnau-de-Médoc*, Gironde (Guien).

CANAULÈS, *Lédignan*, Gard (Lang.).

CANAVAGGIA, près Corte, *Bastia* (Corse).

CANAVÈSES, v. de la prov. d'entre Douro et Minho (Port.), sur le Douro; à 11 l. E. d'Oporto.

CANAVEILLES, *Prades*, Pyrén.-Or. (Roussillon).

CANAVERLAS, b. d'Esp.; à 16 l. de Cuença.

CANAVESE, pet. contrée de Savoie, entre le Piémont, le Montferrat, le territ. de Vercelli et la vallée d'Aost; produit du chanvre d'une hauteur remarq., d'où son nom du mot latin *Cannabes*.

CANAYGOUP, v. du Visapour (Ind.).

CANCALE, v. de Bretagne (Ille-et-Vilaine), sur une hauteur, avec un bon p. et une baie du même nom qui abonde en excell. huitres; ch.-l. de cant., arr. et à 3 l. de *St.-Malo*, 86 de Paris. Pop., y compris celle du vill. de la Houle, 3,000 hab. La rade défendue par le fort des *Rimains*, offre un abri aux vaiss. contre les vents et contre l'ennemi. Etabl. de la marée du p., 6 h.

CANCAR. Voy. **PONTHIAMOS.**

CANCE, pet. riv. de Fr. (Drôme); so. à Satillieu, passe à St.-Vallier, emb. au Rhône.

CANCEAU, cap de la Nouv.-Ecosse (Amér. sept.).

CANCERU, plateau remarq. des Pyrénées, près de Cauterets.

CANCHE, *Cancia*, riv. de la B.-Picardie (Pas-de-Calais); emb. dans la Manche près d'Etaples.

CANCHE (la), *Arnay-le-Duc*, Côte-d'Or (Bourgogne). Mines de fer, forges, fonderie.

CANCHEU, v. cons. de la prov. de Kiang-Si (Chine); siége d'un gouverneur; gr. comm.

CANCHY, *Isigny*, Calvados (Norm.).

—, rel. de p., *Abbeville*, Somme (Picardie).

* **CANCIA**, la Canche, rivière.

CANÇON, ch.-l. de cant., rel. de p.; arr. et à 3 l. N. E. de *Villeneuve-sur-Lot*, Lot-et-Garonne (Agénois).

CANDA, riv. d'Angl.; emb. à l'Eden.

CANDA, b. de la Polésine (Et.-Vénit.), sur le Tartaro. Gr.-comm. de lin.

CANDAHAR ou KANDAHAR, vaste prov. de l'Afghanistan, qui avec le Sablestan forme la *Paropamise* des Anc., entre les 31e et 34e deg. de lat. N. et les 61e deg. 40 m. et 65e 40 m. de l. E. Peu de v.; hab. nomades et pasteurs: territ. dépourvu de bois, fert. dans certaines part., produit grains, raisins, melons excell.; animaux sauvages et domestiques, troupeaux nombreux. Pop. 50,000 hab. — (*Orlospana* ou *Alexandrie des Parapamisades*), v. gr., riche et commerç., cap. de la prov. du même nom, avec une forter. célèbre; point de réunion entre la Perse et l'Ind. Habit. Guèbres et Banians. A 60 l. S. O. de Cabul.

CANDAIL, v. du Mekran (Perse).

CANDANADA, v. de l'Ind.; prov. de Cochin.

CANDANORE, v. du roy. de Golconde (Ind.).

CANDAPUTTA, v. du Cuddapah (Ind.).

CANDAS, pet. v. de la Courlande (Russie); ch.-l. de district.

CANDAS, *Milhau*, Aveiron (Rouergue).

—, *Doulens*, Somme (Picardie).

CANDASTRE, *Gaillac*, Tarn (Lang.).

CANCAU, B.-Pyrén. (Béarn). Anc. marquisat.

* **CANDAVIA**, contrée de la Macédoine, bornée E. par le lac Lychnide (*Ochrida*), O. par les monts Candavii.

* **CANDAVII** (*Montes*), montagnes de la Macédoine.

CANDAYA, v. de l'île de Zébu (Philippines).

CANDÉ, pet. v. d'Anjou, au confl. de la Mandé et de l'Erdre (Maine-et-Loire); ch.-l. de cant., bur. de p. Comm. de toiles, vins, légumes secs, chanvre, maïs, huile, pruneaux; carr., de belles pierres au territ. Pop. 1,000 habit. Arr. et à 4 l. de Ségré, 85 de Paris.

—, *Tonnay-Charente*, Char.-Infér. (Saintonge).

—, *Blois*, Loire-et-Cher (Blaisois).

* **CANDÉENS ou OPHIOPHAGES**, pp. de la Troglodytique, à l'O. de la mer Rouge, près Bérénice; mangeaient des serpens.

CANDEIL, *Gaillac*, Tarn (Lang.). Anc. abbaye de l'ordre de Cîteaux.

CANDEISH ou KANDEISCH, prov. de l'Ind., aux Mahrattes, d'env. 80 l. de long sur 40 de large, entre la prov. de Malwa, la riv. de Nerbuddah, le Berar, le Dowlatabad et le Guzerate. Pays montagn., sol fert. Burhanpore, cap., sur le Tapti.

CANDEL ou KANDEL, gr. vill. du d. de Deux-Ponts (Bav.), à l'extrém. de la forêt de Lauterbourg: 2,370 habit. A 3 l. S. de Landau, 15 N. E. de Strasbourg.

CANDELARA, riv. de la Capitanate (roy. de Naples); emb. au g. de Manfredonia. — Port dans le g. de Darien (Terre-Ferme), à l'emb. de l'Atrato.

CANDELL, *Perpignan*, Pyrén.-Or. (Roussillon).

CANDELLA, pet. île de la Médit., séparée de la Livadie par un pet. détr. Lat. N. 38. 50. l. E. 18. 40.

CANDELORO ou CANDALARO, *Side*, pet. île du g. de Satalie (côte d'Anatolie), avec un b. du même nom; à 17 l. S. E. de Satalie.

CANDELY, v. du Mysore (Ind.).

CANDERN, v. du gr.-d. de Bade, ch.-l. d'un baill. du même nom: 1,500 hab. Fabr. de rubans. A 4 l. de Bâle.

CANDES, *Condate*, pet. v. de Touraine (Indre-et-Loire), au confl. de la Loire et de la Vienne; à 3 l. O. N. de *Chinon*. Comm. de vins et surtout de pruneaux dits *de Tours*; carr. de belles pierres. Saint-Martin y mourut en 398.

CANDES, *Valence d'Agen*, Tarn-et-Garonne (Agénois).

—, *Loudun*, Vienne (Poitou). Eaux minér. contre les obstructions.

CANDGI, v. du Diarbekir (Turq. As.).

CANDHAR, v. du Concan (Ind.), sur la Banconte.

CANDIA, vill. du Piémont, à 3 l. S. de Vercelli. — Vill. d'Italie, à 5 l. S. de Novarre; patrie du pape Alexandre V. — V. du New-Hampshire (États-Unis), dans le c. de Rockingham. A 14 l. de Portsmouth.

CANDIAC, *Nismes*, Gard (Languedoc).

CANDIANA, b. du roy. Lomb.-Vénit.: 2,000 hab. Au S. de Padoue.

CANDIDA, pet. v. de la Princ.-Ultér. (roy. de Naples).

CANDIDIANO, pet. riv. des Et.-de-l'Égl.; emb. au g. de Venise.

* **CANDIDOBRENSE OPPIDUM**, Combroude.

Digitized by Google

* **CANDIDUM** (*Prom.*), cap. de l'Afr. propre, qui en formait la pointe la plus septentr. ; auj. le cap *Serrat*.

CANDIE, *Creta*, île consid. d'Eur., dans la Médit., autref l'île de *Crète*, au S. de l'Archip., hérissée de mont. pierreuses, dont les plus connues sont le Psilorite et le mont Ida, celles à l'O. couvertes de neige et appelées *Monts-Blancs;* mal cultivée, fournit cependant grains, excellent vin, huiles, laine, soie, miel délicieux, etc. ; manuf. de savon. Cette île, civilisée à une époque fort reculée, était gouvernée par ses propres rois; il s'y établit, par la suite, un gouv. républicain, qui exista jusqu'à la conquête des Romains. Elle passa, de ceux-ci, aux emp. d'Occident jusqu'en 823. L'apôtre St.-Paul y avait introduit le christianisme. Les Arabes s'en emparèrent dans le 9e siècle, et en furent chassés en 952. Les Génois la cédèrent à Boniface, marquis de Montferrat, qui la vendit aux Vénitiens en 1204; ceux-ci la gardèrent jusqu'au 17e siècle. Aux Turcs depuis 1669; divisée en 3 pachalicks, ceux de Candie, de Canea et de Retimo. Pop. 280,000 hab., dont 130.000 Grecs et 150,000 Turcs; env. 70 l. de long sur 10 à 15 de large. A 200 l. S. O. de Constantinople et 340 S. E. de Marseille.—(*Matium*), v. très-forte, cap. de l'île du même nom, bâtie sur les ruines de l'ancienne Héraclée, sur la côte sept., au milieu d'une espèce de plate-forme dans une plaine très-fert. ; n'est plus si considérable qu'elle l'était sous la domination Vénitienne; résidence d'un pacha, d'un archev. grec, port en mauvais état, bon seulement pour des barques : 12 à 15,000 hab., dont 2 à 3,000 grecs. Cette v. est célèbre par la longueur du siége qu'elle soutint depuis 1643 jusqu'en 1667. Lat. N. 35. 16. l. E. 22. 44.

CANDILLARGUES, *Montpellier*, Hérault (Lang.).

CANDISH. Voy. CANDEISH.

CANDOR, *Noyon*, Oise (Picardie).

CANDRESSE, *Dax*, Landes (Gascogne).

CANDUMY, *Brignolles*, Var (Provence).

CANDY, gr. roy. du centre de l'île de Ceylan (mer des Indes), en occupe à peu près la 4e partie, naturellement fortifié par ses hautes montagnes et ses défilés, entrecoupé de lacs, rivières et torrents qui creusent des gouffres partout où ils passent, et sujet à d'épais brouillards qui en rendent le climat très-malsain aux Européens. Habit. divisés en 4 castes : les nobles, les artistes, les soldats et les paysans ou cultivateurs; adorent le dieu Boudh, et avaient un souverain absolu. Le riz, principale nourriture du pays. Aux Anglais depuis 1814. — (*Candium*), v. cap. du roy. de son nom, près de la riv. Maha-Villa-Gondg, dans une plaine entourée de montagnes couvertes de forêts ; résidence d'un gouverneur anglais : maisons basses et mal meublées. A 42 l. E. N. E. de Columbo. Lat. N. 7. 25. l. E. 78. 27.

* **CANDYRA**, v. de l'As. Min. (Anatolie); dans la Lydie.

* **CANÉ.** Voy. CANA.

CANE (St.-), *Nogaro*, Gers (B.-Armagnac).

CANÉADA, v. du New-York (États-Unis).

CANEDA (la), *Sarlat*, Dordogne (Périgord).

CANÉE (la), *Cydon*, v. forte et consid. de l'île de Candie (Médit.), dans une grande baie, sur la côte sept., fondée par Minos; résid. d'un pacha et de consuls Franç. et Angl. : rues droites, ornées de fontaines, mais. en terrasse, à un étage ; env. charmants, beaux jardins : 4,000 Turcs, 3.000 Grecs, 150 Juifs et quelques Arméniens; bon port, mal entretenu. Prise aux Vénitiens; en 1645, après 7 assauts. Comm. d'huile d'olive, de savon, blé, cire, etc. A 24 l. O. de Candie.

* **CANÉE**, pet. contrée de l'As. Min. (*Anatolie*), dans l'Éolide; s'étendait depuis le prom. Cana jusqu'en face des îles Arginuses. Cana, v. principale.

CANEGEM, pet. v. de la prov. de la Flandre occ. (Belg.), à 2 l. un quart de Meulebeke, et 5 l. et dem. de Courtrai. 1.992 hab.

CANEJAN, *Bordeaux*, Gironde (Bordelais).

CANELLA ou CANNELLE, prov. de l'île de Ceylan, dont la richesse consiste dans la cannelle, qui y est d'une qualité supér., surtout depuis le N. de Négombo jusqu'à la riv. de Mélipa. Soumise aux Angl.

CANELLE, *Ajaccio* (Corse).

CANELON, v. du gouv. de Buenos-Ayres (Amér. méridionale).

CANELOS, pet. v. de la prov. de Tra-los-Montes (Port.); à 2 l. N. E. de Laurego. — V. du Quito (Terre-Ferme); à 20 l. S. O. d'Archidona.

CANEM, prov. la plus sept. du Bornou (Afr.).

CANEMORTO, vill. de l'État-de-l'Égl. (Italie), à peu de dist. de Rieti.

* **CANENIFATES**, pp. guerriers et féroces, Germains d'origine, dans la part. O. de l'île des Bataves (*Hollande*), et dont le territ. est auj. presque entièrem. envahi par la mer.

CANENS, *Rieux*, H.-Garonne (Languedoc).

—, *Mont-de-Marsan*, Landes (Gascogne).

* **CANENTELUS.** Voy. CARANTONIUS.

CANERCOTTA, v. de l'Ind. dans le Thibet; à 14 l. N. O. de Sirinagur.

CANES ou CANCHES, prov. du Pérou, entre celles de Carabaya, de Lampa et de Chumbivilca; mont. couvertes de neiges, froid rigoureux : mines d'or, d'arg. et de cuivre, peu exploitées; pierres d'aimant, 18,000 hab.

CANET, *Lésignan*, Aude (Languedoc).

— (le), *Marseille*, B.-du-Rhône (Prov.).

— (le), *Ste.-Foy* (*Gironde*), Dordogne (Guienne).

—, *Plaisance*, Gers (Armagnac).

—, *Clermont-de-Lodève*, Hérault (Languedoc).

—, *Perpignan*, Pyrén.-Or. (Roussillon).

— Camboulas, *Rodez*, Aveiron (Rouergue).

— d'Olt, *St.-Geniès*, id.

CANÈTE ou CAGNÈTE, prov. du Pérou, pays fert., prod. blé, maïs, cannes à sucre : salines. — V. cap. de la prov. ci-dessus, à 30 l. de Lima.

CANETEMONT, *Frévent*, Pas-de-Calais (Artois).

CANETO, *Canetum*, pet. v. du roy. Lomb.-Vénit., sur l'Oglio; l'anc. *Bedriacum*, où Vitellius défit Othon, et fut lui-même défait par les lieutenants de Vespasien. Pop. 3,150 hab. A 10 l. O. N. de Mantoue.

CANET-ST.-JEAN, *Rodez*, Aveiron (Rouergue).

CANETTECOURT, ham. et chât. (Oise). Voy. BREUIL-LE-VERT.

CANEZAC, *Cordes*, Tarn (Languedoc).

CANFILA, riv. d'Abyssinie (Afr.)

CANFLEUR, *Bernay*, Eure (Norm.).

CANFRAN, v. de l'Aragon (Esp.); à 4 l. de Jaca.

CANFROUT, *Landerneau*, Finistère (B.-Bretagne).

CANGA, v. du Congo (Afr.).

CANGAN, roy. et sa v. cap., sur la côte sept. de l'île de Niphon (Japon).

CANGARA, v. de l'île de Layta (Philipp.).

CANGAS-DE-ONIS, *Concana*, pet. v. des Asturies (Espagne), sur la Sella, près de la mer. A 13 l. N. d'Oviedo. — *De Tineo*, autre v. des Asturies.

CANGERECORA, gr. riv. de l'Ind.; so. aux mont. Gauts, traverse la côte de Malabar.

CANGIANO, pet. v. de la Princ.-Citér. (roy. de Naples), au confl. du Negro et du Selo; à 10 l. N. de Policastro.

CANGIVOURAN, anc. cap. du Carnate (Ind.); à 15 l. S. O. de Madras.

Digitized by Google

CANGOIREAU, *Bordeaux*, Gironde (Guienne). Grottes curieuses au voisinage.

CANGO-VELD, distr. du pays des Hottentots (Afr. mérid.).

CANGOZIMA, v. sur la côte mérid. de l'île de Niphon (Japon), avec un bon p. et un chât. dans la mer. St.-François Xavier y aborda en 1549.

CANGPETTA, v. du Barramaul (Ind.).

CANGREJOS, île de l'Amér. mér., à l'emb. de l'Orénoque ; hab. Indiens.

CANGY, *Amboise*, Indre-et-Loire (Touraine).

CANHAC, *Castelnau-de-Mont-Ratier*, Lot (Quercy).

CANIAC, *Gourdon*, id.

CANIADERAGO, lac du New-York (Ét.-Unis).

CANIAMBADDY, v. du Mysore (Ind.).

CANIÉ, *Castelnau-de-Mont-Ratier*, Lot (Quercy).

CANIES, pp. de la Nouv.-Esp., dans la baie de St.-Bernard.

CANIGOU, célèbre mont., une des plus hautes des Pyrénées (Pyr.-Or.) ; quatre aiguilles, 8,648 pi. au-dessus du niveau de la mer : retraite des ours, loups, sangliers, daims, etc.

CANIGOU (le), (*Pardes*, Pyr.-Or. (Roussillon). Anc. abb. de bénédictins, sur la mont. de ce nom.

CANIHUEL, *Rostrenen*, Côtes-du-Nord (Bret.).

CANILHAC, *La Canourgue*, Lozère (Gévaudan).

CANILLAC, *St.-Remy*, Bouches-du-Rhône (Provence).

CANINA, v. d'Albanie (Turq. d'Eur.), avec une anc. forter. ; à 8 l. de Valona. — Autre de la même prov. ; à 2 l. de Valona. Le pays de Canina formait autref. la *Chaonie*.

CANINI, v. du roy. d'Angola (Afr.).

CANINO, b. d'Italie (Ét.-de-l'Égl.), avec une terre érigée en princip. par le pape Pie VII, en 1814.

* CANISA, Kanisca.

CANISCHA, v. de Hongrie, sur la pet. riv. du même nom, dans une île au mil. de vastes marais. A 29 l. S. de Vienne.

* CANIS SUSPENSUS, Capendu.

CANISTEO, b. du New-York (Ét.-Unis), dans la c. de Steuben : 660 hab.

CANISTRO, pet. v. du Roumili (Turquie d'Eur.), entre le g. de Salonichi et celui d'Agiomana.

CANISY, ch.-l. de cant. ; arr. et à 2 l. S. O. de *St.-Lô*, Manche (Norm.). Fabr. de draps, toiles, droguets et coutils ; anc. marquisat.

CANISZAT, v. de Hongrie, sur la Theysse.

CANIVET, *Falaise*, Calvados (Norm.).

CANJAC, *Rodez*, Aveiron (Rouergue).

CANJES, riv. de la Guyane hollandaise.

CANKINELLY, v. du Mysore (Ind.).

CANLERS, *Fruges*, Pas-de-Calais (Artois).

CANLY, vill. de l'Ile-de-Fr. (Oise), arron. de Compiègne. Pop., env. 700 hab. Grains et bois ; tuilerie. A 16 l. N. E. de Paris, 2 et dem. S. O. de *Compiègne*.

CANN, v. de la princ. de Galles, c. de Montgommery.

CANNAC, *Rodez*, Aveiron (Rouergue).

CANNADA-DE-LA-CRUZ, v. de l'Amér. mér. ; gouv. et à 24 l. de Buenos-Ayres. — *De Escobar*, v. à 14 l. de Buenos-Ayres. — *De Maron*, autre à 6 l. de Buenos-Ayres.

* CANNÆ OU CANNES, v. de l'Apulie (Italie), dans la Daunie, sur la droite de l'Aufidus, près de la mer Adriat. ; fameuse à jamais par la victoire d'Annibal sur les Romains (avant J.-C. 216). Le lieu, théâtre de la bataille, s'appelle auj. *Pezzo-di-Sangue*. On y voit des ruines.

CANNARES, pp. sauvage du Quito (Amér. mérid.), dans un pays abondant en or, vignes, froment, orge et gibier. — Bourgade à 32 l. S. de Quito.

CANNAUX, *Grasse*, Var (Provence).

CANNAY, une des îles Hébrides (Ecosse) ; presque entièrement basaltique. Morues le long des côtes.

CANNE, com. de la prov. de Limbourg (Belg.), à une dem.-l. de Maestricht, 627 hab.

CANNECAUDE, *Carcassonne*, Aude (Languedoc).

CANNECTANCOURT, *Noyon*, Oise (Picardie).

CANNEHAN, *Eu*, Seine-Infér. (Normandie).

CANNES, vill. de la terre de Bari (roy. de Naples), près de l'Ofanto. A 3 l. S. O. de Barletta.

CANNES, *Cannoæ*, pet. v. de Prov. (Var), sur la Médit., avec un p. et un chât. ; rel. et bur. de poste, Commerce de vins, huiles, citrons, oranges, etc. ; pêche de sardines et anchois ; haras. Bonaparte y débarqua le 1er mars 1815, après avoir quitté l'île d'Elbe. Pop. 3,000 hab. A 4 l. S. de Grasse, 227 S. E. de Paris.

CANNES, *Sommières*, Gard (Provence).

—, *Condom*, Gers (Gascogne).

—, *Montereau*, Seine-et-Marne (Gatinais).

CANNESSIÈRES, *Abbeville*, Somme (Picardie).

CANNET, *Cannes*, Var (Provence).

—(le), *Le Luc*, id. Verrerie.

CANNÈTE, v. d'Esp., prov. et à 7 l. E. de Cordoue.

CANNETIN, *Lagny*, Seine-et-Marne (Brie).

CANNIBALES. Voy. CARAÏBES.

CANNONBALL, riv. de la Louisiane (Amér. sept.).

CANO OU ALCANEM, *Canum*, v. et territoire de Nigritie (Afr.), entre le roy. de Cassina et le Bornou : tribut. de ce dernier. Hab. laboureurs et pasteurs.

CANOAH, v. de l'île de Niphon (Japon).

CANOAS, riv. du Brésil, une des so. de l'Uragay.

CANOBIN. Voy. CANUBIN.

CANOBIO, v. du Piémont, sur le lac Majeur, à 7 l. E. S. E. de Domo d'Ossola.

CANOHES, *Perpignan*, Pyrén. or. (Roussillon).

CANOL, v. du Visapour (Ind.) ; à 8 l. N. de Sallapour.

CANOLLES (les), *Rodez*, Aveiron (Rouergue).

CANON, rel. de p., *Croissanville*, Calvados (Normandie). Autref., dans une fête annuelle, on y couronnait celui qui s'était distingué par le plus beau trait de bienfaisance.

CANONGES, *Cahors*, Lot (Quercy).

CANONICA, b. du roy. Lomb.-Vénit., sur l'Adda, près de Cassano.

CANONICUT, île du Rhode-Island (Ét.-Unis), dans la baie de Maraganset ; grains et pâturages.

CANONSBARGH, v. de la Pensylvanie (États-Unis), dans le c. de Washington ; à 6 l. O. de Pittsbourg.

CANOPINA, pet. v. de l'Ét. de l'Égl. (Italie).

* CANOPUS OU CANOPE, v. consid. et très-comm. d'Égypte sur la Médit., à 5 l. N. E. d'Alexandrie et près de l'emb. d'une des branches du Nil, qui en prit le nom de *Canopique* (presque desséchée auj.). On y voyait un temple de Sérapis ; rien n'égalait la beauté de sa situation et la douceur de son climat. Aussi devint-elle ce que Bayes était en Italie, le séjour de la licence et de la dissolution, ce qui fit dire à Sénèque que le sage ne devait pas choisir cette v. pour le lieu de sa retraite. Il y avait d'Alexandrie à Canope un canal couvert de barques jour et nuit, et bordé d'hôtelleries. On croit que le chât. d'*Aboukir* a été bâti sur son emplacement, ou du moins à peu de distance à l'E.

CANOSA, *Canusium*, v. sur la côte de la terre de Bari (roy. de Naples), détruite par un tremblement en 1694. A 12 l. O. de Bari. — Pet. v. du Modenois

Digitized by Google

(Italie), sur une éminence, près de la source du Crostolo ; à 3 l. S. O. de Reggio.

CANOT, *Besançon*, Doubs (Fr.-C.). Brasserie.

CANOUGE ou CANOUDJA, territ. de la prov. d'Agra (Ind.) : il a pour ch.-l. un vill. du même nom, près du Gange ; autrefois v. très-peuplée.

CANOUL, v. de l'Ind., ch.-l. de distr. ; prov. et à 56 l. S. O. de Hyderabad.

CANOURGUE (la), pet. et très-anc. v. du Gévaudan (Lozère), sur l'Urugne, dans un vallon fert. et agr. ; chef-lieu de canton, bur. de poste. Comm. de bestiaux et laines ; fabr. de cadis, raz, coton, etc. : 2,000 hab. Arr. et à 4 l. de Marvejols, 143 de Paris.

CANOURQUES, *Castelfranc*, Lot (Quercy).

CANOUVILLE, *Cany*, Seine-Inférr. (Normandie).

CANQUENES, v. de la prov. de Mante (Chili).

CANSKAN, v. de la Bessarabie (Turq. d'Eur.).

CANSTADT ou CANSTATT, *Cantaropolis*, ville et baill. du roy. de Wurtemberg, sur le Necker. Fabr. d'indiennes et de miroirs, vastes magasins d'entrepôt pour le commerce. Territ. fertile en vins et pâturages ; 37 sources d'eaux minérales et 3 d'eaux gazeuses, bains dits de *Seltz*. Maison de plaisance du roi, appelée *Bellevue* : ossements fossiles de mammouths, rhinocéros et animaux entièrement inconnus, trouvés en 1810 en fouillant une des mont. du voisinage. A 2 l. N. E. de Stuttgard.

CANTA, prov. et gouv. du Pérou (Amér. mérid.). Pays montagneux, abondant en troupeaux de bêtes à cornes. — V. cap. du territ. ci-dessus.

* **CANTABRES**, pp. de l'Esp. tarragonaise, vers les côtes de l'Océan ; habitaient le territoire représenté auj. par le *Guipuscoa*, la *Biscaye*, une partie des *Asturies* et la *Navarre* ; Juliobriga, cap. : guerriers et très-féroces, les derniers soumis aux Romains. Auguste fut obligé de venir apaiser leur révolte, et la plupart se tuèrent pour éviter l'esclavage.

* **CANTABRIE ou CANTABRIGA**, une des villes des Cantabres.

* **CANTABRIGIA**, Cambridge.

CANTAIN, *Douay*, Nord (Flandre).

CANTAING, *Cambray*, Nord (Cambrésis).

CANTAL, haute mont. d'Auvergne, près de Saint-Flour et d'Aurillac, presque toujours couv. de neige. Le *Plomb-de-Cantal* est à 995 toises au-dessus du niveau de la mer.

CANTAL, dép. de France, qui tire son nom d'une montagne ; il est borné au N. par le dép. du Puy-de-Dôme, à l'E. par celui de la Haute-Loire, au S. E. par celui de la Lozère ; au S. par celui de l'Aveyron, et à l'O. par ceux du Lot et de la Corrèze. Formé de la H.-Auvergne, qui constituait, avec la B.-Auvergne ou Limagne, l'anc. province de ce nom. Faisait partie du roy. des *Arverni*, pp. guerriers de l'ancienne Gaule. Vercingetorix, le dernier de leurs rois, fut vaincu par César. Réunie à l'Aquitaine, puis envahie par les Goths, elle changea souvent de maître, jusqu'à ce qu'elle fut définitivement annexée à la couronne de France sous Louis XIII. Sa superficie est de 356 l. c. Le printemps y est tardif et l'hiver très-long. Les vents qui viennent des montagnes amènent un air glacial qui change subitement la température et détruit quelquefois en un instant l'espoir de toute l'année ; les ouragans et les tourmentes règnent avec violence. Le sol présente presque partout des débris de volcans éteints ; les terres ne sont, en général, fertiles que dans les vallées qui s'étendent au pied des montagnes, et qui sont arrosées par les riv. de la Jordane, de la Truyère et de la Cère. Les montagnes de ce département présentent des pierres volcaniques, des basaltes en colonnes et en tables, des laves, des scories, des pierres ponces ; mais les anc. cratères y sont peu reconnaissables. Les points les plus élevés sont le Plomb du Cantal, haut de 2,000 mètres, le Puy Maris et l'Homme de Pierre, qui sont à peu près de la même hauteur, le Puy-de-Crion et le Col-de-Cabre ; les neiges couvrent pendant plusieurs mois les monts du Cantal ; sur les hautes sommités, il en tombe pendant presque toutes les saisons. La Dordogne limite ce dép. au N. O., et le Lot au S. dans un court espace. Aucun autre cours d'eau n'y est flottable. Il y a d'excellents pâturages sur les montagnes qui, en été, reçoivent les troupeaux transhumants des départements voisins, les herbages où s'engraissent les bêtes à cornes sont excellents. Les irrigations sont conduites avec beaucoup d'art. On récolte peu de froment, mais beaucoup de seigles, de sarrasin, châtaignes et pommes de terre, principale nourriture des habitants ; les pois, les lentilles et l'avoine sont assez abondants. Les fruits de toute espèce y sont bons, principalement les pommes et les melons. Le chanvre y vient bien, ainsi que le lin ; on recueille de l'angélique sur les montagnes ; on cultive la vigne, mais les vins sont médiocres. Les forêts offrent le chêne, le hêtre, le bouleau, le sapin et les frênes à fleurs blanches. L'antimoine, les silex, quartz, pierre à chaux, argiles et un peu d'alun sont les productions minérales. Il y a des eaux thermales à Vic-sur-Cère, Chaudesaigues, Ste.-Marie et Ramboud ; on élève dans ce dép. beaucoup de bêtes à cornes, des mulets, ânes et porcs. Les chevaux sont estimés pour la cavalerie légère ; les moutons, de petite espèce, portent une laine noire ; les abeilles donnent du miel de bonne qualité. L'industrie se borne à la fabrication de fromages de diverses espèces ; au sciage des planches, tissage du chanvre et du lin ; à la chaudronnerie, à la colle-forte et à quelques tanneries qui alimentent un commerce assez considérable, comprenant encore la vente des bestiaux, du gibier et l'importation de matières premières, de peaux, toiles et vins ; il se fait tous les ans une nombreuse émigration des habitants des montagnes, qui vont exercer les travaux les plus rudes dans toute la Fr. et jusqu'en Esp. et en Holl. ; ce sont les Auvergnats si estimés pour leur fidélité. Diocèse de St.-Flour ; 19e div. militaire ; cour royale de Riom ; 10e arr. forrestier ; 5 dép. à la législation. Ce département est divisé en 4 arrondissements :

Mauriac, pop.	63,003
Murat	35,364
St.-Flour	64,943
Aurillac (ch.-l.).	95,281
Pop. totale . . .	362,551

et subdivisé en 23 cant. et 172 comm.

CANTALAPIEDRA, v. de la prov. de Salamanque (Espagne).

CANTALBARY, v. du Bengale (Ind.) ; comm. avec le Boutan. — Autre dans le Boutan, à 11 l. de Bahar.

CANTALICE, v. du d. de Spolète (Et.-de-l'Egl.).

CANTALOUBE, *Toulouse*, Hte.-Gar. (Lang.).

CANTALUPO, chât. de la Marche-d'Ancône (Et. de l'Eglise).

CANTAMERLE, *Castelnau-de-Mont-Ratier* (*Lot*), Tarn-et-Garonne (Quercy).

CANTANZARO ou CATANZARO, *Cantarium*, ville épisc. de la Calabre-Ult. (roy. de Naples), sur une mont. et dans le g. de Squillace ; a beauc. souffert du tremblement de terre du 5 févr. 1783. A 15 l. S. E. de Cosenza.

* **CANTARIUM**, Cantanzaro.

* **CANTAROPOLIS**, Canstadt.

CANTAVIEJA, *Carthago-Vetus*, pet. v. de l'Ara-

Digitized by Google

gon (Esp.), distr. d'Ulcaniz ; à 25 l. N. de Valence.
CANTE, *Saverdun*, Ariège (Pays-de-Foix).
CANTEBORNE, *Longwy*, Moselle (Lorraine).
CANTELEU, *Omonville*, Seine-Infér. (Norm.).
—, *Rouen*, id. ; sur la Seine.
CANTELEUX (Gr.-), *Frévent*, Pas-de-Calais (Artois).
— (Pet.-), *Doulens*, Somme (Picardie).
CANTELOU, *Croissanville*, Calvados (Norm.).
—, *Valognes*, Manche (Norm.).
— le-Bocage, *Ecouis*, Eure (Norm.).
CANTEMANCHE, *Vernon* (*Eure*), Seine-et-Oise (Normandie).
CANTENAC, *Castelnau-de-Médoc*, Gironde (Guienne). Récolte de vins.
CANTENAY, *Angers*, Maine-et-Loire (Anjou).
CANTERA, pet. riv. du Val-di-Demona (Sicile) ; emb. dans la Médit., au-dessous de Taormina.
CANTERAINES, *Saverdun*, Ariège (Pays-de-Foix).
CANTERAL-DE-BEAUMONT, *Mirepoix*, Ariège (H.-Languedoc).
CANTERBURY OU CANTORBÉRY, *Durovernum*, *Cantuaria*, très-anc. v. d'Angl., cap. du c. de Kent, avec un archevêché, primatie de toute l'Angleterre et prem. pairie du roy., sur la Stour, dans une belle vallée ; à 6 l. N. O. de Douvres, 18 S. E. de Londres. Superbe cathédrale, dans laquelle on montre la chapelle où Thomas Becquet, l'un de ses archevêques, fut assassiné par quatre gentilshommes de la cour de Henri II ; antiquités romaines. Comm. de jambons et de veaux ; fabr. de mousselines, soie, etc., introduites presque toutes par des réfugiés franç. Env. très-fert. en houblon ; so. minérales. Pop. 10,200 h. 2 dép. aux parl. — Vill. du New-Hampshire (Et.-Un.), sur le Merrimack.
* CANTES, pp. de la Calédonie (prov. de *Ross*, en Ecosse).
CANTH, v. épisc. du gouv. de Breslau (Silésie), sur le Weistritz.
CANTI, v. de la prov. de Darien (Terre-Ferme).
CANTIERS, *Le-Tilliers-en-Vexin*, Eure (Normandie).
CANTIGNY, *Montdidier*, Somme (Picardie).
* CANTII OU CANTHIENS, pp. de la Gr.-Bret., habitants du *Cantium*, où César débarqua : leur territ. forme auj. le c. de *Kent*, vers le Pas-de-Calais.
* CANTILIÆ, Chantel.
CANTILLANA, pet. v. de l'And. (Esp.), près du Guadalquivir ; à 10 l. N. E. de Séville.
* CANTILLIACUM, Chantilly.
CANTIN OU CANTIR, *Soloe promontorium*, cap sur la côte d'Afr. ; à 120 l. S. de l'île de Madère.
CANTIN (Fort), *La-Tête-de-Buch*, Gironde (Guienne).
CANTIRAN, *Nogaro*, Gers (B.-Armagnac).
* CANTI-SINUS, g. de l'Inde, à l'E. de l'emb. de l'Indus ; le g. de *Cutch* (Ind.).
* CANTIUM. Voy. CANTII.
CANTOBRE, *Nant*, Aveiron (Rouergue).
CANTOIN, *Mur-de-Barres*, id.
CANTOINET, *id.* id.
CANTOIS, *Cadillac*, Gironde (Bordelais).
CANTON. Voy. QUANG-TONG.
CANTON-D'AVIGNON, *Saint-Tropez*, Var (Provence).
— du-Canadau, *Hyères*, id.
— du-Royau, *St.-Tropez*, id.
CANTON, b. du Massachusetts, dans le c. de Norfolk (Et.-Unis). — Autre dans le New-York, à 82 l. d'Albany.
CANTONS (les), rel. de p., *Dax*, Landes (Gascogne).
CANTORBÉRY. Voy. CANTERBURY.
CANTORIA, b. de la prov. de Grenade (Esp.), à 14 l. N. E. d'Almeira.
* CANTUARIA, Cantorbéry.
CANTYRE, presqu'île d'Ecosse, formant une partie du c. d'Argyle : entouré d'un groupe de rochers dangereux, appelé le *Mul de Cantyre*. Sol fertile, v. unique, Campbell-Town, plus. vill. : 18,285 hab.
CANUBIN, CANOBIN OU CANABINNE, *Cœnobium*, vill. et monastère fam. du Liban (Syrie), habité par des religieux hospitaliers ; résidence du patriarche des Maronites.
CANUCCIS, Sargel.
* CANUM, Cano.
* CANUSIUM, pet. v. de l'Apulie, sur l'Aufidus, assez près du lieu où se donna la bataille de Cannes. Horace dit que le pain y était plein de gravier et l'eau fort rare, vu que l'Aufidus, espèce de torrent, presque à sec pendant l'été, roulait beaucoup de sable et de gravier en hiver. Les habitants, Grecs d'origine, y parlaient un jargon ridicule et désagréable ; auj. *Canosa* (roy. de Naples).
CANVEY, pet. île d'Angl., à l'emb. de la Tamise, vis-à-vis de Rochester (Essex) ; abonde en pâtur.
CANVILLE, *Periers*, Manche (Normandie).
—, *Doudeville*, Seine-Infér. (Norm.).
CANY, *Albert*, Somme (Picardie).
CANY-FORE, riv. du Tennessée (États-Unis).
CANY-SUR-LE-MATS, *Roye* (*Somme*), Oise (Picardie).
—sur-Mer, b. de Normandie (Seine-Infér.), sur le Durdan ; ch.-l. de cant., rel. et bur. de p. Comm. de graines grasses, huiles communes, lin, toiles ; teinture : 1,500 hab. Anc. marquisat. Arr. et à 5 l. d'Yvetot, 46 O. de Paris.
CANY-SUR-THÉRAIN, *Songeons*, Oise (Beauvoisis). Fabrique de verres à lunettes.
CANZO, b. du roy. Lomb.-Vénit. ; à 8 l. N. de Milan.
CAO-CHAN, v. de la Corée (Asie) ; à 12 l. de Hetsin.
CAO-CHAN-LI, v. de la Corée (Asie).
CAO-LIM, v. de la Corée (Asie). — V. de la Tartarie chinoise. Lat. N. 42. long. E. 121. 54.
CAO-MING, v. de la prov. d'Unnan (Chine).
CAORCHES, *Bernay*, Eure (Normandie).
CAORLE, *Caprulæ*, pet. île du g. de Venise, avec un vill. et un p. du même nom, côtes du Frioul ; à 7 l. S. O. d'Aquilée.
CAO-TANG, v. de la prov. de Changtong (Chine), 2e rang ; à 8 l. de Pekin. — *Tchin*, v. de la prov. de Petche-Li (Chine), 3e rang ; à 6 l. de Tching-Ting. — *Y*, v. de la prov. de Petche-Li ; à 12 l. de Tchin. — *Yam*, v. de la même prov., 3e rang, à 5 l. de Gan. — *Yang*, v. de la Corée (Asie), à 3 l. de Kingkitao. — *Yuen*, v. de la prov. de Chang-Tong (Chine), 3e rang ; à 16 l. de Tcin-Tcheou.
CAOUENNEC, *Lannion*, Côtes-du-Nord (Bretagne).
CAOURS OU CAVOURS, pet. v. du Piémont, sur la Salabia, au pied d'une mont. dominée par une forteresse.
CAOURS-LÈS-PRÉS, *Abbeville*, Somme (Picard.).
CAPACCIO OU CAPACE, *Caput aquæum*, pet. ville épisc. de la Princ.-Citér. (roy. de Naples) ; à 1 l. de la mer, 9 l. S. E. de Salerne.
CAPADEUR, *Bagnères*, Htes-Pyrén. (Bigorre).
CAPAGNAN, *Castel-Jaloux*, Lot-et-Gar. (Guienne).
CAP-APOLLONIE, prom. sur la côte occ. d'Afr., où commence la Côte-d'Or de Guinée.
CAPAS, *Lipostey*, Landes (Gascogne).
CAP-BERN. Voy. CAPVERN.
CAPBIS, *Pau*, Basses-Pyrénées (Béarn).

Digitized by Google

CAP-BLANC, cap sur la côte occ. d'Afr., entre les îles Canaries et le Cap-Vert. — Autre aussi en Afrique, sur la Médit. — Autre en Syrie, sur la Méd. — Autre sur la côte occ. de l'Amér. sept. — Autre sur la côte du Pérou, au S. du go. de Guayaquil. — Autre au Mexique, sur l'Océ.-Pacif. — Autre sur la côte occ. de la Nouv.-Albion (Amérique septent.).

CAP-BOCO, *Lilybæum promont.*, cap sur la côte occ. de la Sicile, où est bâtie Marsala.

CAP-BOJADOR, cap d'Afr., le plus voisin des îles Canaries. Lat. N. 26. 12. long. O. 16. 47.

CAP-BON, cap de la rég. de Tunis (Afrique).

CAP-BRETON. Voy. ILE-ROYALE.

CAP-BRETON, *Bayonne* (*B.-Pyrén.*), Landes (Gascogne); à l'emb. de la riv. de Bayonne. Habit., bons marins; vins estimés: gr. fabrique de farine de pommes de terre.

CAP-CANTIN. Voy. CANTIN.

CAP-COD, cap du Massachusetts (États-Unis).

CAP-CORSE, CABO-CORSO ou **CAP-COAST-CASTLE**, p. d'Afr., sur la côte des Dents. Les Angl. y ont une forteresse. — Autre au N. de la Corse, l'anc. *Sacrum prom.*; vins blancs au territ.

CAP-DAME-MARIE, cap sur la côte de St.-Domingue.

CAP-DE-BONNE-ESPÉRANCE, cap et vaste étendue de pays à l'extrém. mér. de l'Afr., entre l'Oc.-Atl. et la mer des Indes. La découverte est due à Vasco de Gama, Portug., qui doubla ce cap en 1497. Les Holl. y bâtirent un fort en 1650: vers le mil. du 17e siècle, ils s'établirent dans l'intér., après avoir chassé dans les mont. les Hottentots, qui ne pouvaient leur résister. Les Angl. s'emparèrent du cap-de-Bonne-Espérance le 16 sept. 1795, et ils l'ont gardé par suite des stipulat. du congrès de Vienne. La colonie s'étend l'espace d'env. 240 l. du S. à l'E. jusqu'à l'emb. d'une riv. appelée Great-Fish, et l'on compte 150 l. à partir du même point, jusqu'à la riv. de Coussie, qui forme sa limite sept. Sol fert. le long de la mer, ruiss. nombr., climat plus doux que dans l'intér.; chaînes de hautes mont.; désert immense. Pluies continuelles en hiver, chaleur excessive en été. Fabr. de vin et d'eau-de-vie. La potasse et l'aloès forment avec le chanvre, le lin, le café, le coton, les fruits, le raisin, la noix, la châtaigne, les éléments d'un commerce actif. Parmi les animaux de ce pays, on remarque les éléphants, les rhinocéros, les hippopotames, les antilopes, les autruches, les buffles, les singes, les zèbres. Les bœufs et les moutons y sont nombreux, ainsi que les chevaux d'origine anglaise. Divis., 4 distr.: le Cap-District dans le voisin. de Cape-Town; le Stellembosch, qui compr. une gr. partie de la côte occ.; le Zwellendam, le long de la côte mér.; le Graaf-Reynet, renfermant une partie du Karrou ou désert, et les pâtur. au pi. de la mont. de Snewberg. La pop. est presque doublée depuis 1798; on l'évalue à 120,000 h. dont 60,000 blancs, 28,000 hottentots, et 32,000 nègres. — *District*, une des 4 divis. du Cap-de-Bonne-Espér., pénins. formée à l'O. par la mer, au N. par Table-Bay, et au S. par False-Bay; se joint au continent par un isthme plat et sablonneux. A l'extrém. sept. de la mont. de la Table; viennent ensuite la colline du Diable et la tête du Lion à l'E. Cape-Town ou la v. du Cap est agréablement située à l'entrée de Table-Bay. Cette v., la seule de la colonie, est très-régulièrement bâtie et défendue par une citad.; p. en bon état, rues larges, sans pavé, vents très-violents, maladies épidém. fréq.: superbe jardin bot., hôpit. pour 700 marins; au territ. vignes produisant le fam. vin de Constance. Pop. 5,500 blancs, 10,000 noirs. — On donne encore le nom de *Cap-de-Bonne-Espérance* à la pointe N. O. de la Nouvelle-Guinée, dans l'Oc.-Indien.

CAP-DE-PECH, *Castelnau-de-Mont-Ratier*, Lot (Quercy).

CAP-DE-VILLE, *Montauban*, Tarn-et-Garonne (Languedoc).

CAP-FINISTÈRE. Voy. FINISTÈRE.

CAP-FRANÇAIS (le), p. le plus fréq. de l'île St.-Domingue, avec une v. du même nom, jadis l'entrepôt général des denrées de la colonie, et qui fut incendiée en 1795. Ses environs produisent le meilleur sucre. Baie ouverte au seul vent du N. E.; entrée très-bien fortifiée. La v. a été rebâtie en 1802: c'est auj. le *Cap-Haïtien*. — (le Vieux), à 55 l. E. de la v. du cap, forme la pointe E. N. de St.-Domingue.

CAP-HORN, cap. le plus mérid. de la Terre-de-Feu (Amér. du S.), découv. en 1616 par Jacob Lemaire, holl. Terrain très-élevé aux environs, couvert de forêts, habité par des sauvages, climat froid.

CAP-LÉZARD ou **LIZARD**, prom. le plus mérid. de l'Angl. (Cornouailles); à 116 l. S. O. de Londres.

CAP-LOPEZ-GONZALVO, en Guinée.

CAP-ST.-LUCAR, la pointe S. de la Californie.

CAP-MATAPAN, *Tenarus*, le point le plus mérid. de la Morée (Grèce), et même de l'Europe.

CAP-NÈGRE, cap de la rég. de Tunis; les Français y étaient établis. — Cap sur la côte occ. d'Afr.

CAP-NÉGRET, cap sur la côte S. O. de l'île de Corse.

CAP-NORD, rocher de l'île de Magerœ, en Norwège, lequel forme l'extrémité sept. de l'Europe. — Autre sur la côte or. de l'Amér. mér., lequel forme la limite septent. du Brésil. — Autre à la pointe sept. de la Nouv.-Zemble. — Autre le plus sept. de l'Islande.

CAP-NORD-EST, d'Asie, à l'extrém. N. E. de la Tartarie.

CAP-DES-PALMES, cap de l'Afr. occ., à l'entrée sept. du g. de Guinée, et à l'extrém. occ. de la côte d'Ivoire.

CAP-PASSARO, cap sur la côte S. E. de la Sicile.

CAP-TAGRIN, cap à l'entrée mérid. de la riv. de Sierra-Leone (Afr.). Lat. N. 8. 39. long. O. 15. 39.

CAP-VERT ou **CAPO-VERDE**, cap très-consid. sur la côte occid. d'Afrique, entre le Sénégal et la Gambie; découv. en 1445 par Fernandès, navig. portug., qui lui donna ce nom, sans doute à cause des arbres dont il était surmonté: habité par des nègres pasteurs ou agricult., qui rendent un culte à la lune. Voyez ILES-DU-CAP-VERT.

CAP-SAINT-VINCENT, cap qui forme la pointe S. O. du Portugal (prov. d'Algarve). Lat. N. 37. 2. long. O. 11. 21.

CAP-WILSON, le prom. le plus mérid. de la Nouv.-Holl.

Voy. CABO, CAPO, et autres noms particul. de caps.

CAPALANGA, v. sur la côte sept. de l'île de Luçon (Philippines). Lat. N. 14. 40. long. E. 120, 36.

CAPALITA. Voy. CAPOLITA.

CAPALUAN, une des Philippines; au S. et à 2 l. de l'île de Luçon.

CAPAN, v. de l'Arménie (Perse).

CAPANNA, la plus haute des mont. de l'île d'Elbe: 3,000 pieds d'élévation.

CAPARRA, anc. v. de l'Estram. (Esp.); n'est plus qu'un vill.: à 14 l. de Placentia.

CAPDENAC, anc. pet. v. du Quercy (Lot), sur un rocher escarpé, entouré par le Lot. A 2 l. de *Figeac*.

CAPDENAC, *Villefranche*, Aveiron (Rouergue).

CAPELIER, *Le Luc*, Var (Provence).

* **CAPELLA** (*Prom.*), cap d'Asie, sur la côte de Gédrosie (Perse), près de l'entrée du go. Persique; auj. le cap *Jask*.

CAPELLA, haute mont. de la Croatie (emp. d'Autr.), au S. de Carlstadt, traversée par la route *Joséphine*, une des plus belles de l'Europe.

Digitized by Google

CAPELLE (la), *Capella*, pet. v. de la Thiérache (Aisne), ch.-l. de cant., rel. et bur. de p. : 2,000 hab. Marché à blé consid., mardi et vendredi; brasserie. Prise par Turenne sur les Espagn. en 1656. Arrond. et à 4 l. N. de Vervins, 45 N. de Paris.

CAPELLE (la). *Mur-de-Barres*, Aveiron (Rouergue).
— (la), *Uzès*, Gard (Languedoc).
— (la), *Cahors*, Lot (Quercy).
— (la), *La Canourgue*, Lozère (Gévaudan).
—, *Dunkerque*, Nord (Flandre).
—, *Arras*, Pas-de-Calais (Artois).
—, *Hesdin*, id.
— (la), *Gaillac*, Tarn (Languedoc).
— (la), *Lacaune*, id.
— (la), *Lavaur*, id.
— au-Fraisse (la), *Aurillac*, Cantal (Auvergne).
— Bagnac (la), *Figeac*, Lot (Quercy).
— Barrès (la), *St.-Flour*, Cantal (Auvergne).
— Bergounhous (la), *Séverac*, Aveiron (Rouergue).
— Biron (la), *Montflanquin*, Lot-et-Garonne (Agénois).
— Blays (la), *Villefranche*, Aveiron (Rouergue).
— Bonance (la), *St.-Geniés*, id.
— Bronck (la), *Bourbourg*, Nord (Flandre).
— Cabanac (la), *Lauzerte*, Tarn-et-Gar. (Quercy).
— Chaniez (la), *Mur-de-Barres*, Aveiron (Rouergue).
— Clapier (la), *Albi*, Tarn (Ht.-Languedoc).
— Delvert (la), *Rignac*, Aveiron (Rouergue).
— en Pewèle, *Orchies*, Nord (Flandre).
— en Vezie (la), *Aurillac*, Cantal (Auvergne).
— Fajoles (la), *Payrac*, Lot (Quercy).
— Farcel (la), *Milhau*, Aveiron (Rouergue).
— Flavin (la), *Rodez* id.
— les-Grands, *Broglie*, Eure (Normandie).
— Livron (la), *Caylus*, Tarn-et-Gar. (Quercy).
— Malaval (la), *St.-Geniés*, Aveiron (Rouergue).
— Marival (la), chef-lieu de cant.; arr. et à 4 l. N. O. de *Figeac*, Lot (Quercy).
— Montauriol (la), *Albi*, Tarn (Ht.-Languedoc).
— Mouret (la), *Rodez*, Aveiron (Rouergue.
— Mousset (la), *id.* id.
— Orgueil (la), *Fumel* (*Lot-et-Garonne*), Lot (Agénois).
— Ségalar (la), *Cordes*, Tarn (Languedoc).
— sur-Ecaillon, *Le Quesnoy*, Nord (Hainaut).
— sur-la-Lys, *Fruges*, Pas-de Cal. (Artois).
— Ste.-Luce (la), *Cordes*, Tarn (Languedoc).
— St.-Martin (la), *Rodez*, Aveiron (Rouergue).

CAPELLE-St.-Ulric, c. de la pr. de Brabant (Belg.), à 1/4 l. de Glabéek, et 3/4 l. de Louvain. 795 hab.

CAPELLEN, c. de la pr. d'Anvers (Belg.), à 3/4 l. d'Eekeren, et 2 l. d'Anvers. 1,589 hab.
— c. de la pr. de Brabant (Belg.), district de Louvain. 549 hab.

CAPELLENDORF, b. et baill. du d. de Weimar; à 1 l. d'Iéna.

CAPELLETTE (la), *Marseille*, Bouches-du-Rhône (Provence).
— (la), *Agen*, Lot-et-Garonne (Agénois).

CAPELLE-VALAQUIER (la), *Villefranche*, Aveiron (Rouergue).
— Viano (la), *Rodez*, id.
— Viescamp (la), *Aurillac*, Cantal (Auvergne).

* **CAPENA**, v. d'Italie, dans l'Étrurie, entre les Véiens et le Tibre : bois et temple de Féronie au territ. Auj. *Civitella* (Et. de l'Egl.). — *Porta*, une des portes de Rome (St.-Sébastien).

CAPENDU, *Canis Suspensus*, ch.-l. de cant.; arr. et à 3 l. E. de *Carcassonne*, Aude (Languedoc).

* **CAPER** ou **CAPRUS**. Voy. ZADUS MINOR.

CAPERGUIN, b. du Munster (Irl.); c. et à 11 l. O. S. de Waterford. Un dép. au parlement.

CAPES, fl. d'Afr. qui traverse les roy. de Tripoli et de Tunis; se. au Bilédulgérid; embouch. à la Méditerranée.

CAPESTANG, *Caput Stagni*, ch.-l. de cant.; arr. et à 3 l. E. de *Béziers*, Hérault (Languedoc), près de l'Aude et du Canal.

CAPESTRANO, pet. b. de l'Abruzze-Ultér. (roy. de Naples) : 2,900 hab.

CAPE-TOWN. Voy. *Cap-District*, à la fin de l'art. CAP-DE-BONNE-ESPÉRANCE.

* **CAPHARÆUM** (*Prom.*), cap de l'île d'Eubée, sur la côte S. E. et au N. de Carystum. La flotte des Grecs y fit naufrage en revenant de Troie.

* **CAPHAR GAMALA**, b. à 2 l. de Jérusalem; patr. de St.-Lucien.

* **CAPHARNAÜM**, v. de la Galilée, à la tribu de Nephtali, sur la côte occid. du lac de Génésareth; J.-C. y fit un assez long séjour : brûlée par Soliman, n'a plus que des cabanes.

* **CAPHARSABE**, v. de Palestine, la même que Caphar-Salama et Antipatris.

* **CAPHAR-SALAMA**, v. de Palestine, près de laquelle campa Nicanor en venant combattre Judas Machabée; Hérode la rebâtit sous le nom d'Antipatride. Voy. ANTIPATRIS.

* **CAPHAS** (*Mons*), chaîne de mont., la plus reculée que les anciens connussent, vers le S. O. de l'Afr.; auj. les mots *Rong*, entre la Nigritie et la Guinée supér.

CAPHEN, v. du roy. de Siam, au-delà du Gange.

CAPHESA, anc. v. du Bilédulgérid (Afr.).

CAPHIÆ, v. du Péloponèse dans l'Arcadie, au N. O. d'Orchomène. Les Étoliens défirent, près de cette v., Aratus, chef de la ligue des Achéens (av. J.-C. 221).

* **CAPHTOR**, l'Égypte du milieu, dans l'Écriture.

CAPIAN, *Cadillac*, Gironde (Bordelais).

CAPIBARIBE, riv. du Brésil; emb. à la mer, près de Fernambouc. Lat. N. 8. 15. l. O. 36. 46.

CAPIGLIOLO (Tour de), *Ajaccio* (Corse).

* **CAPILLATI ou CHEVELUS**, pp. de la Ligurie, à longue chevelure.

* **CAPILI-SACRI**, Halifax.

CAPIM, riv. du Brésil; emb. au Guama.

CAPINGHEM, *Lille*, Nord (Flandre).

CAPIRA, v. de la Terre-Ferme (Amér. mér.); prov. et à 8 l. O. de Panama.—Riv. de la prov. de Caraccas (Amér. mérid.); embouch. à la mer.

CAPIS, v. de l'île de Panay (Philippines).

CAPITANATA, v. du nouv. roy. de Grenade (Amér. mér.); à 24 l. N. E. de Tunja.

CAPITANATE, *Capitanata*, prov. du roy. de Naples, bornée N. et E. par le golfe de Venise, S. par la Principauté-Ultérieure, la Basilicate et la Terre de Bari, O. par le comté de Molise : 28 l. de long, autant de large, 270,000 hab. Terres sèches, sablonneuses : point de bois; bons pâtur. le long des riv., parmi lesquelles on distingue le Candelaro. Mont Gargan ou *St.-Ange*, v. princip. : Foggia, Lucera, Manfredonia.

CAPITANTILLO, pet. île, une des Philippines.

CAPITELLO, pet. riv. de la Corse; emb. au go. d'Ajaccio.

* **CAPITOLE**, mont. et citad. de Rome, temple de Jupiter Capitolin : nom poétique de Rome. Le Capitole d'auj. (*Campidoglio*) est un édifice nouveau, bâti sur les ruines et même en partie sur les fondements de l'anc.

* **CAPITOLIAS**, v. de la Palestine, dans la Péréo, au pays de Basan et à l'E. du lac de Génésareth.

CAPITOURLAN, *Castillon*, Gironde (Guienne).

Digitized by Google

CAPJAC, v. de la Gr.-Bucharie (Asie).

CAPLISSE, *Nérac*, Lot-et-Gar. (Condomois).

CAPLONG, *Ste-Foy*, Gironde (Guienne).

CAPLONGUE, *Rodez*, Aveiron (Rouergue).

CAPLY, *Breteuil*, Oise (Picardie).

CAPO-BIANCO, ch.-l. de cant., près Rogliano; arr. et à 10 l. N. de *Bastia* (Corse) : 4,200 hab.

CAPO-D'ISTRIA, *Ægidea*, *Caput-Istriæ*, v. du roy. d'Illyrie (emp. d'Autr.), ch.-l. de distr., sur le g. de Trieste, dans une pet. île jointe à la terre ferme par un pont-levis. Évêché; 5,000 hab. : comm. d'huile, excell. vin : air sain et tempéré; marais salants. A 3 l. S. de Trieste.

CAPO-LISSE, promont. du golfe de Tarente (roy. de Naples).

CAPOLITA, riv. de la prov. de Guaxaca (Mexique) : emb. dans l'Oc.-Pacif.—V. de la même prov.

CAPOLIVERI, v. de l'île d'Elbe (Toscane) : 1,000 h.

CAPO-MONTE, deux caps; l'un sur la côte d'Afr. entre le pet. Popo et le cap St.-Paul, l'autre sur la côte du Quoja, à 12 l. N. O. du cap Mensurade.

CAPO-MURO (Tour de), *Ajaccio* (Corse).

CAPO-NERO (Tour de), *id.* id.

CAPOSCLE, v. de la Terre de Labour (roy. de Naples). Pop. 3,512 hab.

CAPOSVAR, v. de Hongrie, sur le Caposch, à 5 l. d'Altembourg; baill., sémin. cathol., fabr. de tabac. Pop. 2,324 hab.

* **CAPOUE**, v. d'Italie, cap. de la Campanie, et l'une des plus grandes après Rome et Carthage, près du Vulturne; prise aux Tyrrhéniens par les Samnites, et à ceux-ci par les Romains. Annibal s'y arrêta après la bataille de Cannes; ses délices énervèrent l'armée carthaginoise, qui dès lors commença à perdre sa supériorité. Reprise et saccagée par Appius, en réparation de sa trahison; rétablie par César dans tous ses priviléges; entièrement détruite par les Lombards. Auj. petit bourg appelé *Ste.-Marie*, avec des restes d'amphith. et des débris de mausolées et édifices.

CAPOUE, *Capua*, v. archiépisc. de la Terre de Bari (roy. de Naples), sur le Volturno; fortific., ouvr. de Vauban, bonne citadelle; prise par les Français en 1799. Pop. 18,000 hab. A 1 l. de l'ancienne Capoue, avec les ruines de laquelle elle a été bâtie dans l'endroit où était, dit-on, la v. de *Casilinum*; à 6 l. de Naples, 39 l. de Rome.

CAPOUL, pet. île (une des Philippines), au S. de Luçon; agr. et fertile.

CAPOULEICH, *Tarascon-sur-Ariège*, Ariège (Pays-de-Foix).

* **CAPPADOCIA** (*Cappadoce*), gr. région de l'Asie Min., bornée N. par le Pont, E. par l'Arménie, S. par la Galicie, O. par la Phrygie. Pays peu fert., montagneux; bons pâturages, abondait en bestiaux et en chevaux estimés. Parmi ses mont., l'Argée, le Taurus et l'Anti-Taurus; rivières : l'Halys et le Melas : seule v. remarquable, Césarée, cap. La *Petite-Arménie*, partie de la Cappadoce, qui comprenait à peu-près la partie orient. de la *Caramanie* et le S. du pays de *Roum* (Anatolie). Habitants disposés à la servitude; argent très-rare, tribut payé en bestiaux ou esclaves : monarchie, sous 15 rois, jusqu'à Tibère; conquise par les Romains et laissée en liberté : ils élurent alors Ariobarzane pour roi. —, *Amasie*.

CAPPEL, pet. v. de la Hesse élect., sur la Whora. Ancienne abbaye de filles, dont l'abbesse était une comtesse de la Lippe. A 4 l. de Rothenbourg, 8 l. de Cassel. — Bourg du canton de Zurich (Suisse), entre cette v. et Zug, au pied de l'Albis, chaîne élevée. — Vill. du cerc. de la Kinzig (gr.-d. de Bade), sur la riv. orient. du Rhin.

CAPPEL, *Sarrewerden* (*Bas-Rhin*); Moselle (Lorraine).

—, *St.-Avold*, id.

CAPPELLEN, *Huningue*, H.-Rhin (Alsace).

CAPPELN, pet. v. du Dan., sur le Schley; d. à 6 l. de Sleswick. — Pet. v. de Prusse; à 3 l. de Tecklenbourg. — (Oster), v. du cerc. de Tecklenbourg; princ. et à 4 l. d'Osnabruck.

CAPPENS, *Noé*, Hte.-Garonne (Langued.). Très-beaux haras.

* **CAPRA**, v. de l'Ombrie (*Et.-de-l'Egl.*), au N. O. de Spolète. Totila, roi des Goths, y mourut des blessures qu'il avait reçues à la bataille de Callis.

CAPRA ET CAPRONNE, deux petites îles de l'Archi., entre l'île de Stanco et celle de Calimène; ne sont guère habitées que par des chèvres.

CAPRACOTTA, v. du c. de Molise (roy. de Naples): 2,100 hab.

CAPRAIA, *Caprea*, île dans la mer de Toscane, entre l'île d'Elbe et celle de Gorgone, avec une ville, un chât. et un bon p. Environ 6 l. de tour; 1,500 h. excell. marins. A la Sardaigne. Lat. N. 43. 1. E. 7. 28.

* **CAPRAIENSES ou CAPRARIENS**, pp. de la Mauritanie, habitant les mont.; vaincus par Théodose.

CAPRAIS (St.-), *Hérisson*, Allier (Bourbonnais).

—, *Bourges*, Cher (Berry).

—, *Condom*, Gers (Gascogne).

—, *Gimont*, id.

—, *Blaye*, Gironde (Guienne).

—, *Montflanquin*, Lot-et-Gar. (Agénois).

—, *Tonneins*, id.

—, *Lauzerte*, Tarn-et-Garonne (Quercy).

—, *Montauban*, Tarn-et-Garonne (Languedoc).

— de-Cahuzac (St.-), *Bergerac*, Dordogne (Périgord).

— de-Haux, *Bordeaux*, Gironde (Bordelais).

— de-la-Linde (St.-), *Bergerac*, Dordogne (Périgord).

— de-Lorme, *Agen*, Lot-et-Garonne (Agénois).

— de-Patu, *Gourdon*, Lot (Quercy).

— de-Pavée, *Rabastens*, Tarn (Ht.-Lang.).

— d'Aymet, *Bergerac*, Dordogne (Perigord).

— dit-Rouanel, *Grenade-sur-Garonne*, Hte.-Gar. (Armagnac).

CAPRAISY (St.-), *Ste.-Livrade*, Lot-et-Gar. (Agénois).

CAPRANCA, v. du patrimoine de Saint-Pierre, entre Bracciano et Ronciglione; presque ruinée.

CAPRANU ou CAPRÉNA, vill. de la Livadie (Turq. d'Eur.), sur le Céphise, près des ruines de l'anc. Chéronée. Patr. de Plutarque.

CAPRARA, pet. île de l'Adriat., sur les côtes de la Capitanate (roy. de Naples). Inhabitée.

CAPRAZI (St.-), *St.-Affrique*, Aveiron (Rouergue).

* **CAPREA**, Capraia. — Caprée.

* **CAPREÆ**, pet. île de la Médit., à l'entrée du g. de Naples, vers le S.; fameuse autref. par le séjour et les débauches de Tibère. Auj. :

CAPRÉE ou CAPRI, dans le g. de Naples (Princ.-Citér.), vis-à-vis de Sorrento. Abord difficile : 2 l. de long sur 3 quarts de large; lieu charmant, couvert de myrtes, orangers, oliviers, figuiers, etc. : cailles en gr. nombre. — V. capit. de l'île du même nom, avec un bon chât.; évêché : à 8 l. S. de Naples. Lat. N. 40. 30. l. E. 11. 43.

* **CAPRÉES**, marais près de Rome, où Romulus disparut.

CAPRÉRA, Voy. CAPRARU.

CAPRERA, pet. île entre la Corse et la Sardaigne, vis-à-vis le détr. de Bonifacio. Lat. N. 41. 12. l. E. 7. 8.

Digitized by Google

CAPRIATA, v. de la princ. de Montferrat (Piémont).

CAPRICORNE (le cap), sur la côte or. de la Nouv.-Holl.

CAPRINO, pet. v. du roy. Lomb.-Vénit.

CAPRO, pet. v. du Dongola (Afr.), sur le Nil;

* CAPROSIA, Chevreuse.

* CAPRULÆ, Caorle.

* CAPRUS. Voy. ZABUS MINOR.

CAPRYKE, pet. v. de la prov. de la Flandre or. (Belg.); à 1 l. d'Eccloo. 3,885 hab.

* CAPSA, gr. v. de l'Afr. propre, dans la Byzacène, au N. du lac Tritonis (*Loudéah*), et au milieu des déserts; cap. des états de Jugurtha. C'est auj. *Cafta*.

CAPSIR, pet. pays du Roussillon (Pyrén.-Or.). Puy-Val-d'Or, ch.-lieu.

CAPTIEUX, ch.-l. de cant. et rel. de p.; arr. et à 4 l. S. de *Bazas*, Gironde (Bazadois).

* CAPUA. Voy. CAPOUE.

CAPUDIA, *Caputuada*, b. d'Afr. (rég. de Tunis).

CAPUNDIA, *Brachodes*, espèce de promont. (rég. de Tunis), au N. du g. de Gabès.

CAPUSE (Ile), près Rogliano, *Bastia* (Corse).

* CAPUT-AQUEUM, Capaccio. — *Istriæ*, Capo-d'Istria. — *Stagni*, Capestang.

* CAPUTUADA, port de l'Afr. propre, dans la Byzacène, à 5 journées S. de Carthage. Les Rom. y débarquèrent en allant attaquer Gélimer. Auj. *Capudia* (rég. de Tunis).

CAPVAL, *Neufchâtel-en-Bray*, Seine-Inférieure (Normandie).

CAPVERN, *Bagnères*, H.-Pyrén. (Bigorre). Eaux minér.

CAPY, *Albert*, Somme (Picardie).

CAQUERAY, *Langres*, Hte-Marne (Champagne).

CAQUETA, riv. cons. de la prov. de Sucumbros (Amér. mér.); coule de l'E. à l'O., se partage en deux branches, dont l'une a son emb. au fl. des Amazones, et l'autre à l'Orénoque.

CARA, une des îles Hébrides (Ecosse).

CARA-AINER, v. de l'Aderbijan (Perse), avec un fort; ch.-l. de distr.

CARABAYA, prov. du Pérou (Amér. mérid.), entre les prov. de Larecaja, Lampa, Asangaro et Guispicanchi : 49 l. du N. au S., 60 de l'E. à l'O. Climat froid; pâtur.; deux mines d'or, une d'argent.

CARABELLEDA, v. du gouv. et à 4 l. de Caracas.

CARABI, pet. riv. de Sicile, dans le Val-di-Mazara.

CARABOA, *Priapus*, b. de la Troade (Anatolie), sur le bord S. O. de la mer de Marmara.

CARABUCO, v. de la prov. d'Omasuyos (Pérou).

CARABUSA, forter. et p. de l'île de Candie (Médit.); prise en 1692 par les Turcs sur les Vénitiens.

CARACARES, lac cons. du Paraguay (Amér. mér.); 36 l. de long, se jette dans le Parana.

* CARACARTA OU CARIATA, v. de la Bactriane, sur l'Oxus, au N. O. de Zariaspa.

CARACAS OU CARACCAS, gr. prov. de l'Amér. mér., anc. capitainerie espagn., bornée N. par la mer des Antilles, O. par la prov. de Santa-Fé, S. par la Guiane holl., E. par l'Oc.-Atl., entre les 8e et 12e deg. de lat. N.; comprenait la prov. de Vénézuéla, le gouv. de Maracaïbo, la Guiane esp., le gouv. de Cumana et l'île de Marguerite. Chaleurs excess., tempérées par l'élévat. du sol; pays fertile, entrecoupé de lacs et de riv., prod. sucre, coton, indigo, tabac et le meil. cacao; mines d'or, d'argent et de cuivre. Env. 728,000 hab. : fait auj. part. de la républ. de Colombie. — (St.-Léon de), v. cap. de la prov. du même nom dans une vallée, et trav. par 3 pet. riv.; a beauc. souffert d'un trembl. de terre en 1810. Pop. 42,000 habit.

* CARACATES, pp. de la Gaule, dans la prem. Germanique; avaient pour cap. Moguntiacum. Leur pays est représenté par le territ. de *Mayence*.

CARACATO, v. du Pérou, à 8 l. N. de Chucuito.

CARAÇENA, v. de la prov. de Cuença (Esp.); avec titre de marquisat. A 7 l. S. O. de Siguenza.

* CARACENI, pp. du N. du Latium (Italie) : v. princ. Aufidène.

CARACHABAN, v. de l'Aderbijan (Perse).

CARACHISAR. Voy. KARA-HISSAR.

CARACHURIN, v. d'Anatolie (Turq. asiat.).

CARACOLI, p. de mer de l'Amér. mérid., sur la côte de la prov. de Vénézuéla.

CARACU, riv. du Brésil; emb. dans l'Oc.-Atl.

CARADEC (St.-), *Loudéac*, Côtes-du-Nord (Bretagne).

— (St.-), *Hennebon*, Morbihan (Bretagne).

— Trégonel (St.-), *Le Faouet*, id.

CARADIVA. Voy. CARIDIEN.

CARAFERIA, v. de la Macédoine (Grèce) : 8,000 h.

CARAGLIO, v. du Piémont, à 2 l. O. de Coni. Pop. 7,200 hab.

CARAGOLA, gr. v. du distr. de Purnéa (Bengale).

CARAGOUDES, *Caraman*, Hte.-Gar. (Lang.).

CARAÏBES OU CANNIBALES, insulaires de l'Amér., habitant les Antilles avant l'arrivée des Esp., presqu'entièrement détruits par eux, et dont on retrouve encore quelques restes à la Martinique, à St.-Vincent et à la Guiane. Teint olivâtre, front et nez aplatis, vont nus, sont bien faits, vigoureux, paresseux, vivent long-temps, d'une humeur guerrière et féroce, adroits à tirer de l'arc; mangeaient leurs ennemis, égorgeaient les étrangers : croient à un premier homme appelé *Louguo*, qui descendit du ciel; adorent des dieux bons et mauvais, ne font des offrandes qu'aux derniers, se peignent avec le rocou, creusaient des pirogues avec des haches de pierre. La présence des Européens a bien changé leurs mœurs. — (Mer des), on appelle ainsi cette partie de la mer qui est à l'E. du Mexique, au N. de l'Amér. mérid. et qui baigne les Antilles.

CARAÏNIERS, paysans du roy. de Pégu (Emp.-Birm.); ont des huttes élevées sur des poteaux de 12 pieds, pour se préserver des animaux féroces et des inondations : cultivateurs et pasteurs.

CARAKAL, v. de la Valachie (Turq. d'Eur.).

CARAKOU, v. du Quito (Amér. mérid.).

* CARALIS. Voy. CALARIS.

* CARALIS (*Palus*), lac de l'As. Min., au N. E. de la Pisidie, et dans le voisin. de Salga.

* CARALLA OU CORALLA, v. du Pont (As. Min.), sur la mer Noire; à 15 l. S. O. de Trapezus.

CARALP, *Foix*, Ariège (Pays-de-Foix).

CARAMAGNA, v. du marquisat de Saluces (Piémont).

CARAMAING, *Perpignan*, Pyrén. or. (Roussillon).

CARAMAN, pet. v. du Langnedoc (Hte-Garonne), vers la so. de la Seillone; ch.-l. de cant., bur. de p., 2,300 hab. Arr. et à 4 l. de Villefranche, 174 de Paris. Cédée aux Riquet du canal, qui en prirent le nom.

CARAMAN, v. d'Anatolie (Turq. As.), ch.-l. du pach. de Caramanie. Comm. de laines; 11,000 mais. — V. du pach. d'Alep (Syrie), sur le lac d'Antioche.

CARAMANICO, v. de l'Abruzze-Citér. (roy. de Naples); à 3 l. N. de Sulmone.

CARAMANIE, KONICH OU KONIÉH, *Caramania*, prov. cons. de la Turq. As., dans la part. mérid. de l'Anatolie et au N. de la Médit. Promont. en gr. nombre le long des côtes; montagnes couvertes de forêts : sol fertile, produisant vignes, figuiers, lauriers, myrtes, etc.; récoltes de blé; pâtur.; opium. 1,000,000 d'hab. — V. princ. : Kaisariéh.

Digitized by Google

CARAMANTA, v. de l'Amér. mérid., au nouv. roy. de Grenade, prov. d'Antioquia ; dans une vallée du même nom, entourée de hautes mont. d'où découlent plusieurs ruisseaux qui produisent du sel ; sur la Cauca, à 65 l. de Popayan.

CARAMBABA, v. de la prov. de Para (Brésil).

* **CARAMBIS** (*Prom.*), cap de l'As. Min. qui formait la pointe la plus sept. de la Paphlagonie, sur le Pont-Euxin ; auj. le cap *Kérempé* (Anatolie).

CARAMEL, v. du Coimbetour (Ind.).

CARAMI, *St.-Maximin*, Var (Provence).

CARAN, riv. du c. de Glocester (Angl.); se jette dans l'Avon.

* **CARANA**, v. de l'Arabie-Heureuse, au S. O., chez les Minæi.

CARANGA, prov. du Pérou, aud. de Las-Charcas : 36 l. de long, 30 de large ; ruines d'un palais magnifique des Carangues, anc. pp. de cette contrée. Climat froid ; abonde en bétail : mines d'arg. Celle de Turco est la plus céleb. A 32 l. de Quito.

CARANG-ASSOM, v. cap. de l'île de Baly (îles de la Sonde), sur la côte or., avec un bon p. — *Pingang*, v. sur la côte occ. de l'île de Sumatra.

CARANJA, île sur la côte occ. de l'Inde ; à 3 l. S. de Bombay. Lat. N. 18. 55. l. E. 70. 24.

CARANSÈBES, *Gagani*, v. forte de la H.-Hongrie, au confl. du Carom et de la Temés : elle défend le passage en Transylvanie, appelé la *Porte-de-Fer*. A 15 l. N. E. de Temesvar.

* **CARANTANIUS** ou **CARANTONUS**, riv. de la Gaule, qui traversait le pays des Santones ; emb. à l'Oc. Auj. la *Charente*.

CARANTEC, *Morlaix*, Finistère (B.-Bretagne).

CARANTILLY, *St.-Lô*, Manche (Normandie).

CARANTONNE, *Bernay*, Eure (Normandie).

* **CARANTONUS**, Charenton. Voy. **CARANTANIUS**.

CARAPATAM, v. du Concan (Ind.).

CARAPELLA, v. de l'Abruzze-Ult. (roy. de Naples); à 6 l. E. d'Aquila.

CARAPULA, pet. v. du roy. d'Alger, sur la Méditerranée.

CARAQUE (la), pet. v. d'Andal. (Esp.), sur le Guadalquivir, un des arsenaux de la marine esp. ; à 10 l. N. de Cadix, 3 l. E. de Cordoue.

CARARA. Voy. **MASSA**.

CARARE, riv. du nouv. roy. de Grenade (Amér. mér.); emb. à la riv. de la Madelaine.

CARATA (Tour), *Ajaccio* (Corse).

CARATA, v. du roy. Lomb.-Vénit. sur le Lambro.

CARAVA, v. de l'île de Chypre (Médit.); à 8 l. de Nicosie.—Cap sur la côte sept. de la Sicile.

CARAVAÇA (Santa-Cruz-de), pet. v. d'Esp., au roy. et à 25 l. N. O. de Murcie. Citadelle.

CARAVAGGIO, pet. v. du roy. Lomb.-Vénit., à 4 l. N. de Crema. Patr. de Polydore et de Michel-Ange de *Caravage*.

CARAVALLEDA, p. de la prov. de Vénézuéla (Amérique méridionale).

CARAVANSERAIS ou **CARAVANSÉRAILS** (*hôtels* ou *palais des Caravanes*), édifices publics en Orient, pour les voyageurs, au défaut d'auberges et de cabarets ; les uns sur les gr. chemins, les autres dans les villes, il y en a de fondés, et d'autres où l'on paie.

CARAVINO, v. du Piémont, à 3 l. S. E. d'Ivrée. Pop. 1,300 hab.

CARAW, v. du pach. de Damas (Syrie).

CARAWANG, roy. sur la côte sept. de l'île de Java. —Cap sur la côte sept. de la même île.

CARAYAC, *Figeac*, Lot (Quercy).

CARAYBAT, *Foix*, Ariège (pays-de-Foix).

CARAZA, pet. île de la prov. d'Astracan (Russ. As) ; à l'emb. du Volga. Les vaisseaux y font la quarantaine.

CARBAGNA, v. comm. du territ. de Gênes (Etats-Sardes).

CARBASSAS, *Milhau*, Aveiron (Rouergue).

CARBAY, *Segré*, Maine-et-Loire (Anjou).

CARBEC, *Honfleur* (*Calvados*), Eure (Norm.).

CARBES, *Castres*, Tarn (Languedoc).

—, *Lauzerte*, Tarn-et-Gar (Quercy).

CARBET (St.-Jacques de), v. de la Martinique avec un bon port, sur la côte N. O.

CARBINI, ch.-l. de cant., près Sartène ; arr. et à 9 l. S. E. d'*Ajaccio* (Corse). Pop. 1,600 hab.

CARBOGNANO, distr. de l'Ét. de l'Égl., possédé par la maison Colonne.

CARBON ou **ALPHÉE**, fl. de la Morée, le même que l'Alféo ou Roféas.

CARBON, pet. v. du roy. d'Alger ; à la côte.

CARBONA, v. de la Basilicate (roy. de Naples). Pop. 2,600 hab.

CARBONARA, b. du roy. de Naples, Terre et à 1 l. S. E. de Bari. — Cap sur la côte mérid. de la Sardaigne, avec un bon p., à l'entrée du g. de Cagliari.

CARBON-BLANC (le), ch.-l. de cant. et rel. de p. ; arr. et à 2 l. N. E. de *Bordeaux*, Gironde (Bordelais). Excell. vin blanc au territ. ; 1,800 hab.

CARBONE, pet. riv. d'Esp., emb. au Guadalquivir près de Séville.

CARBONNE, ch.-l. de cant. ; arr. et à 5 l. S. O. de Muret, 2 l. de *Noé*, Haute-Gar. (H.-Langued.), sur la Gar.

CARBUCCIA, *Ajaccio* (Corse).

CARCADO, *Vannes*, Morbihan (Bretagne). Anc. comté.

CARCAGENTE, v. de la prov. de Valence (Esp.), près du Xucar : 4,600 hab. Comm. de soie.

CARCAGNY, *Caen*, Calvados (B.-Normandie).

CARCAL, v. du roy. de Golconde (Ind.). — Autre dans le Dowlatabad ; à 5 l. E. de Caliany.

CARCAMIS ou **CHARCEMIS**, Kerkisia.

CARCANIÈRES, *Tarascon-sur-Ariège*, Ariège (pays-de-Foix).

CARCANS, *St.-Laurent*, Gironde (Guienne).

CARCAR, b. de la Navarre (Esp.), sur l'Ega.

CARCARA, pet. v. et p., sur la côte du désert de Barca (Afr.).—B. du Piémont, sur la Bormida.

CARCARÈS, *Tartas*, Landes (Gascogne).

* **CARCASO** ou **CARCUSUM**, v. de la Gaule Narbonnaise, sur l'Atax ; avec une forter., des murs et des fossés : républ. des Volsces-Tectosages, soumise par les Romains, puis par les Visigoths. Auj. *Carcassonne*.

CARCASOU, riv. de la Louisiane (États-Unis) ; so. à la riv. Rouge, cours de 80 l. emb. au g. du Mexique.

CARCASSONNE, *Carcusum* ou *Carcaso*, ville ancienne et cons. du Languedoc (Aube), était déjà cons. du temps de César. Les Volsces-Tectosages furent ses premiers hab. Honorius la donna aux Visigoths avec toute la Gaule Narbonnaise. Après avoir plus. fois changé de maîtres, elle fut définitivement réunie à la couronne de France par Louis IX en 1247. Ch.-l. de préf., d'arr. et de cant., entre l'Aude et le canal du Midi ; tribunaux criminel, de première inst. et de comm., bourse, syndicat marit., évêché suffrag. de Toulouse, ch.-l. de la 9e divis. des Ponts-et-Chaussées, gr. et pet. sémin., collége communal, missions diocésaines, congrég. relig. ; musée, soc. d'agric., 2 biblioth., joli théâtre, rel. et bureau de p. La v. est divisée par l'Aude en 2 part. : la Haute ou la Cité, qui renferme le chât., la Basse qui est fort régulière : objets remarq., l'église des ci-dev. Capucins, la font. de Neptune, la cathédr., l'hôtel-de-v., le superbe

Digitized by Google

établissement hydraulique de filat. de laine, les promenades, la halle ; près de la v. une colonne élevée à Numérien et différ. inscrip. Gr. nombre de manuf. de draps, propres pour le comm. du Levant, de l'Amér. et de l'Inde ; exporte par le canal ses vins et ses eaux-de-vie sur les deux mers : bijouterie, quincaillerie, mercerie, droguerie, papeterie, imprimerie, tannerie. Patrie de Fabre d'Églantine et du médecin Janin. Foires : le 6 mars, 1 j.; le mardi de la Pentecôte, 3 j.; 6 août, 2 j. ; 25 novembre, 3 j. Pop. 15,500 habit. Routes royales de Montauban et de Montpellier. A 12 l. O. de Narbonne, 19 S. E. de Toulouse, 129 S. de Paris, 102 po. un tiers.

CARCASSONNE, *Maulle*, Seine-et-Oise (Mantois).

* **CARCATHOCERTA.** Voy. **AMIDA.**

CARCAVELO, b. et distr. du Port., près de Cintra : comm. cons. de vins blancs.

CARCAVÈS, *St.-Cernin* (Aveiron), Tarn (Rouerg.).

CARCAXENTE, v. de la prov. de Valence (Esp.). Filat. de soie, culture d'orangers et de grenadiers. Pop., 6,000 hab.

CARCELEN, v. de la prov. de Murcie (Espagne).

CARCELLES (les), *Toulouse*, Hte.-Garonne (Languedoc).

CARCEN, *Tartas*, Landes (Gascogne). Mines de fer.

CARCENAC-PEYRALÈS, *Rodez*, Aveiron (Rouerg.).

— Salmiech, *id.* id.

CARCES, *Lauzerte*, Tarn-et-Garonne (Quercy).

—, *Brignolles*, Var (Provence). Anc. comté.

* **CARCHEMIS.** Voy. **CIRCESIUM.**

CARCHERD, v. du Korasan (Perse).

CARCHETTO, près la Porta, *Bastia* (Corse).

CARCHI, pet. île fert. de la Médit., près de l'île de Rhodes.

* **CARCINE** ou **CARCINITIS**, v. de la Sarmatie d'Eur., sur le Pont-Euxin, au fond du g. Carcinitis; auj. détruite (dans la *Tauride*).

* **CARCINITIS** (*Sinus*), g. du Pont-Euxin, à l'O. de la Chersonèse Taurique ; auj. le g. de *Pérekop* (Russie).

CARCIS ou **CHARCÈS**, v. de la Macédoine (Grèce).

CARCONTE (la), *Lambesc*, B.-du-Rhône (Provence).

CARCOPINO, *Ajaccio* (Corse).

* **CARCOVITANA**, Kirkwal.

CARCUELLA, v. du Canara mér. (Ind.).

CARDAILLAC, *Figeac*, Lot (Quercy). Anc. marquisat.

* **CARDAMILE**, v. du Péloponèse, dans la Messénie.

CARDAMINE, Camarana.

CARDAN, *Cadillac*, Gironde (Bordelais).

CARDEILHAC, *Bouloigne*, Haute-Garonne (Comminge).

CARDELLE, *Saint-Hippolyte-du-Fort*, Gard (Languedoc).

CARDEN, v. du gr.-d. du B.-Rhin (Prusse), sur la Moselle : 4,000 hab. A 8 l. S. O. de Coblentz.

CARDERAN, *Nérac*, Lot-et-Gar. (Condomois).

CARDESSE, *Oléron*, B.-Pyrénées (Béarn).

CARDET, *Lédignan*, Gard (Languedoc).

CARDEZZA, joli vill. du Piémont, prov. de Novarre; à l'O. du lac Majeur.

* **CARDIA**, anc. v. de la Chersonèse de Thrace, presque à l'entrée. Patrie d'Eumène. On bâtit sur ses ruines Lysimachia.

CARDIFF, *Cardiffa*, v. cap du c. de Glamorgan (Angl.), avec un hâvre commode et une bonne citad. Comm. import. : 2,457 hab. Un dép. au parl.; sur le Taff, près de la mer, à 46 l. O. de Londres.

CARDIGAN, *Ceterica*, pet. v. de la princip. de Galles (Angl.), ch.-l. du c. de son nom, sur la Tivy, hâvre commode, bonne citad., beau pont, situat. agréable : 2,129 hab. A 75 l. de Londres.—(Baie de), proche le canal de Saint-Georges, à l'O. N. O. de la v. de Cardigan, profonde, a de petits ports.—(Comté de), prov. d'env. 30 l. de tour, au S. de la princip. de Galles; abonde en blé, pâtur., bestiaux, volailles, poisson, gibier ; mines de plomb. Au N. et à l'E. est une chaîne de mont. stériles : 65 par., 50,322 indiv. Deux dép. au parlement.

* **CARDINCHII, CARDUCHI** ou **GORDIÆI** (*Montes*), mont. d'Arménie, sur les confins de l'Assyrie, dans la Gordiène; auj. dans le *Kurdistan*.

CARDO, *Bastia* (Corse).

— e-Torgia, *Ajaccio* (Corse).

CARDONA ou **CARDONNE**, *Athanagia*, jol. et forte v. de la Catalogne (Esp.), sur le Cardonero, avec titre de duché. Elle est sit. au pied d'une montagne renfermant une mine inépuisable de sel gemme de toutes couleurs. A 3 l. S. E. de Solsona, 14 N. O. de Barcelone. Pop. 2,800 hab. Excell. vin au territoire.

CARDONE, v. du distr. de Brescia (roy. Lomb.-Vénit.).

CARDONERO, riv. de la Catalogne (Esp.) ; passe à Cardona, emb. au Llobregat.

CARDONNAC, *Cordes*, Tarn (Languedoc).

CARDONNAT (le), *Blaye*, Gironde (Guienne).

CARDONNE, *Rieux*, Hte.-Garonne (H.-Languedoc).

CARDONNET, *Gignac*, Hérault (Languedoc).

— (le), *Rouen*, Seine-Inf. (Normandie).

CARDONNETTE, *Amiens*, Somme (Picardie).

CARDONOY, *Montdidier*, Somme (Picardie).

CARDONVILLE, *Isigny*, Calvados (Normandie).

CARDROC, *Bécherel*, Ille-et-Vilaine (Bretagne).

* **CARDUCHI**, pp. d'Asie, sur les front. de l'Arménie, dans la Gordiène, ancêtres présumés des Kurdes qui habitent auj. leurs mont. Les Carduques poursuivirent avec acharnement Xénophon dans sa retraite.

CARDUEL (le), part. orient. de la Géorgie (Asie), sur les front. de l'Imirète, traversée par le Kour. Teflis, cap. Aux Russes.

CARÉARA, v. du Sigistan (Perse).

CAREATTA, v. de l'île de Ceylan (Asie).

CAREIL, *Guérande*, Loire-Inf. (Bretagne).

CAREIRET, *Bagnols*, Gard (B.-Languedoc).

CAREK, île du go. Persique, à 50 l. de Bassora.

CAREL, *Croissanville*, Calvados (Normandie).

CARÉLIE, *Carelia*, anc. prov. de Suède, au N. du g. de Finlande ; forme auj. une gr. part. du gouv. de Vibourg (Russie). Elle avait pour cap. Kimmenegard.

CARELLE (la), *Mamers*, Sarthe (Maine).

CARELLES, *Ernée*, Mayence (Maine).

CARELSBROOCK, f. de l'île de Wight, au S. de l'Angleterre, d'où Charles Ier fut tiré pour être mis à mort, en 1648.

CARENAVE, v. de l'île de Ceylan (mer des Indes).

CARENCY, *Arras*, Pas-de-Calais (Artois). Ancien marquisat.

CARENDAR, v. du Korasan (Perse) ; à 16 l. S. de Nesa.

CARENNAC, *Martel*, Lot (Quercy).

CARENTAN, *Carentonium* ou *Crociatonum*, v. de Norm. (Manche), sur la Taute ; ch.-l. de cant., rel. et bur. de p. Blé, cidre, chanvre, lin, toiles ; beurre poisson de mer, bestiaux, chevaux ; manuf. de dentelles et toiles de coton : 2,800 hab. Air malsain. Foire de 3 j., le 7 nov. Arr. et à 6 l. N. O. de St.-Lô, 79 O. de Paris.

* **CARENTANI**, pp. de la Carinthie.

CARENTOIR, ch.-l. de cant.; arr. et à 12 l. N. N. E. de Vannes, 4 l. de *Redon* (*Ille-et-Vilaine*), Morbihan (Bretagne). Pop. 5,467 hab.

Digitized by Google

* **CARENTONIUM**, Carentan.

* **CARÈS**, pp. de la Carie, insulaires et pirates, défaits par Minos.—Peuples des Palus-Méotides.—Hab. d'Égypte, vers Bubaste.

CARESANO, v. du Piémont : 2,150 hab.

* **CARESÈNE**, contrée d'Asie, front. de Dardanie, couverte de mont., de vill. et bien cultivée, arrosée par le Caresas.

* **CARETUM**, Carhaix.

CAREUC (St.-), *Moncontour*, Côtes-du-Nord (Bretagne).

CARFA, v. d'Arabie, à 71 l. N. O. de Jamana.

CARFAGNANA, pet. distr. du d. de Lucques : 23,000 h. Castel-Nuovo di Carfagnana, v. capitale.

CARFANTIN, *Dol*, Ille-et-Vilaine (Bretagne).

CARGHÈZE (la Tour), près Vico, *Ajaccio* (Corse).

CARGIACA, près Sartène, *id.* id.

CARGOALLE, *St.-Antonin*, Tarn-et-Garonne (Rouergue).

CARGUAIRAZO, haute mont. du Quito (Amér. mér.).

CARHAIX, *Vorganium*, pet. v. de Bretagne (Finistère), près de la riv. d'Hières, ch.-l. de cant., bur. de p. 1,800 hab. Comm. de toiles et de draps; papeterie. Foires de 4 j. à la mi-Carême, le 29 juin et le prem. nov. : draperie, mercerie. Arr. et à 10 l. de Châteaulin, 130 de Paris.

CARHAM, vill. du Northumberland (Angl.); à 54 l. N. de Londres. Environs, théâtre de plus. bat.

CARI, v. du Bengale, au N. du Gange.

* **CARIA** ou **CARIE**, contrée de l'As. Min., au S. O., sur la Médit. et la mer Egée, ayant la Lydie au N., la Phrygie et la Lycie à l'E., la presqu'île de la Doride au S. O. Villes princ. : Halicarnasse, cap., Cnide, Milet et Stratonicée. Auj. part. de l'*Anatolie* (Turq. Asiat.). Hab., Cariens ou Lélèges, très-belliqueux; louaient leurs soldats aux autres pays.

CARIACO, v. de la prov. de Cumana (Amér. mér.) : 6,500 hab. Coton de 1re qualité au territ. — Riv. de la prov. de Cumana; emb. au g. du même nom, lequel offre plusieurs ports excellents.

CARIAN, partie S. O. de l'Aracan (Asie), entre les 16e et 17e degré de lat. N. Hab. agriculteurs ou pasteurs.

* **CARIANUM**, Cariati.

* **CARIATA.** Voy. CARACARTA.

* **CARIATH-ARBA.** Voy. HÉBRON.

* **CARIATH-IARIM ou CARIATH-BAAL**, v. de la Palestine, dans la Pérée, au N. E. de la mer Morte.

CARIATHIN, v. d'Arabie; à 98 l. de la Mecque.

* **CARIATH-SEPHER ou DABIR**, v. du roy. de la tribu de Juda (*Palestine*), au N. d'Eder. Prise sur les Cananéens par Othoniel, frère de Caleb, qui lui donna, en récompense, sa fille Axa en mariage.

CARIATI (Nuova), *Carianum*, v. de la Calabre-Cit. (roy. de Naples), près du g. de Tarente. — (Vecchia), pet. v. à 3 quarts de l. de la précédente.

CARIBES, pp. de l'Amér. mér., au S. de l'Orénoque.

CARIBOU, riv. du Canada; se jette dans le Saguenay.

CARICAL. Voy. KARICAL.

CARIDIEN, île de la mer des Indes, près de la côte occ. de l'île de Ceylan.

* **CARIENS ou CARES**, colonie de Cariens (Asie Min.); vinrent s'établir dans la B.-Egypte, près de Bubaste.

CARIETTE (Ste.-), *Fronton*, H.-Gar. (Lang.).

CARIGAT, v. du Mysore (Ind.); à 1 l. E. de Seringapatam.

CARIGNAN ou YVOY, pet. v. du Pays-Messin (Ardennes), sur le Chiers, ch.-l. de cant., bur. de p., Comm. de grains. Fabr. d'étoffes de laine et de fer blanc : territ. fert. en grains, bois, bons pâturages; gibier, volaille, poisson en abondance; forges et mines de fer. Cédée à la France par le traité de Ryswich. Arr. et à 5 l. S. de Sédan, 68 N. de Paris.

CARIGNAN ou CARIGNANO, *Carinianum*, pet. et anc. v. du Piémont, sur le Pô, dans un territ. fert. et agr., couvert de mûriers; ch.-l. de la princ. du même nom. Pop. 7,230 hab. A 3 l. S. de Turin. Prise par les Français en 1544, après la bataille de Cérisolles.

CARIGNAN, *Bordeaux*, Gironde (Bordelais).

* **CARILESUS** (Sanctus), St.-Calais.

CARILLON (le Fort), près du lac Georges (Canada); remarq. par un violent assaut que les Franç. y soutinrent contre les Angl., en 1758.

CARIMON-JAVA, groupe de pet. îles de la mer des Indes. Garnison hollan. dans la plus consid. Lat. S. 5. 50. l. E. 108. 14.

CARIN, v. fortif. de la Dalmatie, près des front. de la Turquie.

CARINACOU, une des îles Grenadines (Indes occ.), Lat. N. 12. 30. l. O. 65. 42.

CARINENA, v. d'Aragon (Esp.), à 8 l. N. de Calatayud. Excell. vin rouge au territoire.

CARINGAPATAM, v. de l'Ind., à 4 l. de Tinnevelly.

CARINI, pet. v. de Sicile, jadis épisc., sur les ruines de l'anc. Hiccara, au Val-di-Mazara (Sicile); patr. de la fameuse Laïs. Récolte de manne sur les mélèzes, au territ. Pop. 4,000 habit. A 6 l. S. O. de Palerme.

* **CARINIACUM**, Carignan.

* **CARINITIS**, pet. cant. de l'Arménie, au N. O. des so. de l'Euphrate; Arze, v. princip.

CARINOLA, *Forum Claudii, Calenum*, petite v. épisc. de la terre de Labour (roy. de Naples), auprès du mont Massico; air malsain. A 6 l. N. O. de Capoue.

CARINTHIE, *Carinthia*, prov. et d. de l'empire d'Autr. (Illyrie); bornée N. par l'Autriche, E. par la Styrie, S. par la Carniole et le Frioul, O. par le Tyrol et l'anc. archevêché de Saltzbourg. Fert. en blé et grains de toute espèce; peu de vin; pays mont., riche en minéraux, surtout en fer et en acier; mine d'or à Groskircheim : forêts peuplées de chamois, ours, etc.; lacs et fleuves poissonneux; bêtes à cornes, excell. pâtur. Env. 170 l. carrées; 257,251 habit., la plupart goitreux. Clagenfurt, capitale.

CARIOCOU. Voy. KARIOCACOU.

CARIPOUX, pp. sauvage de l'Amér. mérid., au N. du Brésil et de la riv. des Amazones.

CARISBROOCK. Voy. CARELSBROOCK.

CARISEY, *Tonnerre*, Yonne (Champ.).

* **CARISIACUS**, Quierzy.

CARISIEU, *Crémieu*, Isère (Dauphiné).

CARISTO ou CASTEL-ROSSO, *Carystum*, v. de la Grèce (Turq. d'Eur.), à l'extrém. S. E. de l'île de Négrepont, anc. carrières de marbre et d'amiante dans les mont. du même nom (*Ocha*).

CARITA, v. du Pérou (Amér. mér.), ch.-l. d'une prov. du même nom, entre les Cordilières et Lima, laquelle abonde en vigognes et en moutons. Mont. d'aimant; mines d'alun, sel, couperose, vitriol et ocre rouge : insecte dangereux, appelé *uta*.

CARITENA, v. de l'intérieur de la Morée (Turq. d'Eur.).

* **CARITE.** Voy. LÉLÉGES.

CARLA (le), *Castelnaudary*, Aude (H.-Lang.).

CARLA, *Alby*, Tarn (H.-Lang.).

— del-Comte (le), *Le Mas-d'Azil*, Ariège (Pays-de-Foix.

— de-Roquefort (le), *Carlilatum*, *Mirepoix*,

Digitized by Google

Ariège (Haut-Languedoc). Patrie de Bayle; sur le Bézègue.

* **CARLAIX** (St.-), *Saint-Maixent*, Deux-Sèvres (Poitou).

CARLARET (le), *Pamiers*, id.

CARLAT, *Vic-sur-Cère*, Cantal (Auvergne); au pays appelé Carladez. Anc. comté.

CARLBOURG, b. du cerc. du B.-Mein (Bav.), sur la rive gauche du Mein. — Autre, dans le palatinat de Wieselbourg (Hongrie), avec un château.

CARLEBY, riv. de Finlande; embouchure au g. de Bothnie.

CARLEBY (Game), v. marit. de Finlande (Russie), cerc. de Wasa. Comm. de chanvre et de sel. A 24 l. S. O. de Kajana.—(Ny), v. de Finlande, même cerc. que la précéd., sur le Lappojocki; fondée en 1620 par Gustave-Adolphe. Son port, barré par un banc de sable, ne peut recevoir les gros nav. Manuf. de draps grossiers et de toiles peintes. A 28 l. S. O. de Kajana.

CARLÉE (la), *Mantes*, Seine-et-Oise (Mantois).

CARLENCAS, *Bédarrieux*, Hérault (Lang.).

CARLENTINI, v. forte du Val-di-Noto (Sicile), bâtie par Charles-Quint. Pop. 4,000 h.

* **CARLEOLUM**, Carlisle.

CARLEPONT, *Noyon*, Oise (Pic.).

CARLET, v. de la prov. de Valence (Esp.), avec titre de comté: commerce de vins. Population, 4,500 habitants.

CARLING, *St.-Avold*, Moselle (Lorr.).

CARLINGFORD, *Carlingfordia*, v. marit. d'Irlande, au c. de Louth, dans une baie du même nom. Comm. d'huîtres, de beurre et de toiles; chât. A 20 l. N. de Dublin. Lat. N. 54. 1. l. O. 8. 28. Un dép. au parlement.

CARLIPA, *Castelnaudary*, Aude (H.-Lang.).

CARLISLE, *Carleolum*, ou *Luguvallum*, anc. v. d'Anglet., cap. du c. de Cumberland, dans une sit. agréable., sur l'Eden et près de confl. de cette riv. avec le Péterall et le Calden; chât. et citad. 12,531 habit. Manuf. cons. de toiles peintes, nankin, cuirs, chapeaux, couteaux, etc. A 124 l. de Londres. Deux dép. au parl.—V. de la Pensylvanie (Ét.-Unis). sur la Susquehannah: 1,500 hab. A 51 l. de Philadelphie. —Autre, dans le New-Yorck, c. de Schoharie: 1,500 hab.—(le nouv.), v. du B.-Canada, distr. de Gaspé, dans la baie de Chaleur.

CARLISTFORD, pet. v. marit. d'Irl., avec un bon p.; c. et à 6 l. N. E. de Louth: très-commerç.

CARLJOHAMESTADT, v. nouvelle de la Bothnie sept. (Suède); achevée depuis 1817.

CARLO, pet. île du g. de Bothnie (Russie).

CARLO-PAGO, pet. v. sur le littoral adriat., près de Ségni (roy. d'Illyrie); avec un bon p., construit par Joseph II. Env. 12,000 h. Comm. de bois, sel, poisson etc.

CARLOS (San-), v. nouv. de l'Andal. (Esp.), dans la part. N. O. de l'île de Léon, près de Cadix; collége naval, hôpital, etc. — Pet. v. d'Esp., à l'extrém. S. de la Catalogne, sur la Médit. et à l'emb. de l'Ebre; fondée en 1792. A 21 l. S. O. de Taragone.

CARLOS (San-), v. sur la côte sept. de l'île de Chiloé (Amér. mér.), avec un bon p.; résid. d'un gouverneur. Pop. 1,200 h. Parages dang. à cause des tempêtes. — Rivière de la Guadeloupe (Antilles); au N. E.

CARLOS (San-), v. de la prov. de Vénézuéla (Amér. mér.), sur l'Aguirre; gr. et bien bâtie: 9,500 habit. Troupeaux et bêtes à cornes; indigo, café, oranges au territ. A 35 l. S. O. de Valencia.—Baie sur la côte occ. de la Floride. — V. de la prov. de Buenos-Ayres (Amér. mér.); à 3 l. N. de Maldonado.—Établiss. de missionnaires de la même prov., sur une pet. riv. Lat. S. 27. 44. l. O. 58. 17.—*De Monterey*, v. cap. de Santa-Lucia: pays agr.; chênes et pins. La baie du même nom fut découverte en 1542.

CARLOTTA. Voy. CAROLINA.

CARLOVASSI, v. de l'île de Samos (arch. Grec).

CARLOW, c. du Leinster (Irl.), arrosé par les riv. de Barrow et de Slasney, et séparé du c. de Wexford par de hautes mont.: 10 l. de long, 8 de large; sol fert., troupeaux nombreux. Pop. 78,000 hab.; un dép. au parl. — V. cap. du c. du même nom, sur la rive or. du Barrow: 6,575 h. A 7 l. N. E. de Kilkenny. Un dép. au parlement.

CARLOWITZ, pet. v. de Hongrie, sur le Danube (emp. d'Autr.), siége d'un patriarche grec: fam. par le traité de paix de 1699, entre l'Autriche, la Pologne et les Vénit. d'un côté, et les Turcs de l'autre. Pop. 5,600 habit. A 13 l. N. O. de Belgrade. Excell. vin aux environs.

CARLSBAD, *Thermæ Carolinæ*, pet. v. de Bohême, dans un vallon entouré de hautes montagnes, sur la Topel; remarquable par ses eaux minér. et therm. Comm. d'étoff. de soie: 3,000 hab. A 22 l. O. de Prague.

CARLSBERG, maison de plaisance roy. près de Stockholm, avec une école de cadets pour 200 jeunes nobles. — Vill. et chât. près de Weikersheim (roy. de Wurtemberg).—Chât. et mont. de Bohême, cerc. de Prachin. — Pet. v. de la Basse-Carinthie, près St.-Veit.

CARLSBOURG, v. forte du d. de Brême (roy. de Hanovre), sur la Geeste. A 10 l. O de Stadt.

CARLSBOURG. Voy. ALBE-JULIE.

CARLSBOURG. Voy. PALISECL.

CARLSCRONA ou CARLSKROON, v. forte de Suède, fondée par Charles IX; cap. de la Blekingie, sur la Baltique; avec un bon port, défendu par 2 citad. Arsenal de la marine suédoise, beaux chantiers de construction; fonderie d'ancres. Grand comm. de potasse, planches, solives, goudron, etc. Popul. 12,000 hab. A 90 l. S. O. de Stockholm.

CARLSFELD, v. du cerc. de l'Erzgebirge (Saxe); à 6 l. S. de Zwickau. Fonderie, verrerie.

CARLSHAM, v. de la Blekingie (Suède), sur la Baltique; avec un bon port, une citad. et un chantier de construction. Culture du tabac au territ. A 5 l. O. de Carlscrona.

CARLSHAVEN, jol. v. de la Hesse élect., nouvellement rebâtie à l'italienne, au confl. de la Dimel et du Weser. Port, canal, hôtel des invalides, belle route jusqu'à Cassel; riche saline; fabr. d'acier à l'angl. et de linge damassé; comm. de draps, chapellerie.

CARSHOF, pet. île de l'Oc.-Pacif. mérid. Lat. N. 15. 45. l. O. 142. 50.

CARLSRUHE, jol. pet. v., cap. du gr.-d. de Bade, avec une acad.; bâtie sur un plan régulier, en 1715, par le margr. Charles-Guillaume, et résid. du gr.-duc. Prise par les Français en 1796. Fabr. d'amidon, tabac, vases, tabatières, étuis et beaux meubles. Pop. 17,000 hab. A 1 l. et demie du Rhin, 4 S. de Philipsbourg. Établissem. de bains dans le voisinage.

CARLSTADT, *Carolostadium*, v. cap. de la Croatie (roy. d'Illyrie), près du confl. des riv. de Korona et de Kulpa; bâtie par l'archiduc Charles dont elle porte le nom; forme deux villes séparées, l'une bien fortif. et jolie, l'autre construite en bois. Comm. de tabac, sel, fruits, etc. A 17 l. de Laybach. — Cerc. du roy. d'Illyrie, qui a pour chef-lieu la v. ci-dessus. Pop. 108,000 hab. — Gouv. de Suède qui comprend presque toute l'anc. prov. de Wermeland. Superf. 1,758 l. carrées. 140,000 hab.—V. cap. du gouv. ci-

Digitized by Google

dessus, sur la Wenern. Collége, fabr. de toiles, étoffes de laine, comm. de fer, de cuivre. Pop. 1,500 hab. A 66 l. de Stockholm. — Pet. v. de Bav., sur le Mein, avec un chât. : 2,200 hab. A 4 l. de Wurtzbourg.

CARLSTEIN, chât. ruiné de Bohême, dans le cerc. de Beraun; à 5 l. de Prague. Anc. séjour et lieu du sacre des rois.

CARLTON, jurid. du c. de Nottingham (Anglet.) : 1,214 hab. A 1 l. E. de Nottingham.

CARLUCET, *Sarlat*, Dordogne (Périgord).

—, *Gramat*, Lot (Quercy).

CARLUS, *Albi*, Tarn (H.-Languedoc).

CARLUX, ch.-l. de cant.; arr. et à 3 l. N. de *Sarlat*, Dordogne (Périgord).

CARLY, *Samer*, Pas-de-Calais (Picardie).

CARMAGNIOL (Châl. de), *Bitche*, Moselle (Lorraine).

CARMAGNOLE, *Carmaniola*, v. et anc. c. du Piémont (marquisat de Saluces), sur la rive dr. du Pô; avec une muraille et une bonne citad. Pop. 12,000 hab. Commerçante; territ. abondant en grains, lin et soie. Foires consid. A 6 l. S. de Turin.

CARMAING (*Carmanum*), *Villefranche-de-Lauragais*, H.-Gar. (Languedoc).

* **CARMANA**, v. d'Asie, cap. de la Carmanie, au centre; auj. *Karman*.

* **CARMANICUS-SINUS**, enfoncement de l'Océan qui précédait le g. Persique, et baignait les côtes de la Carmanie; auj. le g. d'*Ormus*.

* **CARMANIE**, contrée de l'Asie, entre la Perside et la Gédrosie, sur le g. Persique; était soumise aux Perses : divisée en *Carmanie déserte*, au N., et en *Carmanie propre*, au S., cette dernière fertile et peuplée : auj. le *Kerman* et le *Mogostan* (Perse).

* **CARMANIOLA**, Carmagnole.

* **CARMANUM**, Carmaing.

* **CARMEL**, pet. chaîne de mont., au N. de la Palestine, près de la Médit. et au S. de Ptolémaïs; elles furent longtemps la retraite du prophète Elie.

CARMEL (mont), *Carmelus*, haute mont. de la Palestine, au N. O. de la baie d'Acre, et à 9 l. de Sébaste : 2,000 pieds au-dessus du niveau de la mer.

CARMÉLO, riv. sur la côte de la Nouv.-Albion (Amér. sept.), au S. E. de la baie de San-Francisco.

CARMEN, île du g. de la Californie (Amér. sept.), sous le 25e deg. de lat. N.

* **CARMENTALE**, porte de Rome, dite *la scélérate*, entre le Tibre et le Capitole; détruite.

CARMINA, v. de la Gr.-Bucharie (Asie); à 12 l. N. de Bokhara, près d'un lac formé par le Sog.

CARMO, v. du gouv. de Goyas (Brésil), sur le Toccantins. A 59 l. N. E. de Villaboa. Lat. N. 15. 18.

CARMONA, *Carmo*, anc. v. de l'Andalousie (Esp.). On y remarque la porte de Séville, un des plus beaux restes de l'antiq. A 8 l. de Séville. C'était autref. une v. forte de la Bétique, au N. E. d'Hispalis. — V. de la prov. de Tolède (Esp.) : 2,400 hab. A 6 l. de Tolède.

CARMONS, pet. v. du cerc. de Goritz (roy. d'Illyrie), sur une mont., près de la riv. d'Indry.

CARMOT, b. du Pérou. Mines d'or. A 24 l. de Truxillo.

CARMULLA, v. du Dowlatabad (Ind.), avec un fort, une double muraille et un fossé. A 28 l. de Visapour.

CARNABAT, v. du Roumili (Turq. d'Eur.); grand comm. de cuirs. A 20 l. de Burgas.

CARNAC, *Castelfranc*, Lot (Quercy).

—, *Auray*, Morbihan (Bret.). Monum. celtiques remarq.; mine de plomb.

—, *Castres*, Tarn (Languedoc).

CARNACK, vill. de la Hte.-Egypte, sur la rive dr. du Nil, où se terminent les ruines de l'anc. Thèbes. Voy. LUXOR et MEDINET-ABOU.

CARNAL-MANAZAL, v. d'Arabie; à 16 l. E. S. E. de la Mecque.

CARNARVON. Voy. CAERNARVON.

CARNAS, *Sommières*, Gard (Provence).

CARNATE (le), prov. cons. de l'Ind., sur la côte de Coromandel; s'étend depuis les Circars jusqu'au cap Comorin; possessions de l'anc. Nabab d'Arcot, qui en conserve encore une faible partie; le reste aux Anglais depuis 1801. Chaleurs excessives; sol varié, fert. en riz et en coton, en partie couvert de sable et frappé de stérilité : plusieurs manufact. florissantes. Arcot et Madras se disputent le titre de capitales. Habitants superstitieux, spirituels, astronomes; quelques Chrétiens.

CARNATE-GUR, v. du Carnate (Ind.).

CARNAUX (les), *Enghien*, Seine-et-Oise (Ile-de-France).

— (les), *Étampes*, Seine-et-Oise (Beauce). Deux vill. du même nom, à 1 l. l'un de l'autre.

— (les), *Limours*, Seine-et-Oise (Ile-de-Fr.).

— (les), *Pontoise*, id.

CARNAWL, v. de l'Ind., sur le bord du canal de Ferose-Shah; célèb. par une vict. complète des Anglais sur les Mahrattes, en 1761. A 30 l. N. O. de Delhi.

CARNE (St.-), *Dinan*, Côtes-du-Nord (Bretagne).

CARNEGO, pet. v. du d. d'Urbin (Italie).

CARNEILLE (la), *Condé-sur-Noireau* (*Calvados*), Orne (Nomandie).

CARNELLE (la Forêt de), *Beaumont-sur-Oise*, Seine-et-Oise (Beauvoisis).

CARNERO ou QUARNERO, *Carnarius*, *Flanaticus*, partie du g. de Venise, depuis la côte occid. de l'Istrie jusqu'à l'île de Grossa. — Cap à l'extrémité occid. de la baie de Gibraltar.

CARNESVILLE, v. ch.-l. du c. de Franklin, en Géorgie (Ét.-Unis); à 41 l. N. O. d'Augusta.

CARNET, *St.-James*, Manche (Norm.).

CARNETIN, vill. de la Brie (Seine-et-Marne), arr. de Meaux, sur une éminence, près la rive dr. de la Marne. Env. 240 hab. Grains et vignes; chât.; carr. et fours à plâtre. A 6 l. et dem. E. de Paris, 1 l. un quart de Claye (*Lagny*).

CARNETTE, *Mantes*, Seine-et-Oise (Mantois).

CARNETTES, *Nonant*, Orne (Norm.).

CARNEVILLE, *Cherbourg*, Manche (Norm.).

CARNEW, vill. du c. de Wexford (Irl.), où les insurgés battirent les troupes angl., en 1798. Un dép. au parlement.

CARNEY, v. de Syrie, à 2 l. de Bairout.

CARNEY (l'Ile de), *Libourne*, Gironde (Guienne).

* **CARNI**, pp. Gaulois, dans la part. sept. de la Vénétie, vers les Alpes, appelées *Carniques*, de leur nom : v. princ., Concordia, Aquilée et Forum-Julii, d'où vient, dit-on, le nom de *Frioul*, lequel, avec la *Carniole*, représente auj. leur anc. territ. (roy. d'*Illyrie*).

CARNIA ou CARNIE, *Arcanania*, prov. de l'Odine (Et.-Vénit.), appelée aussi *Despota*; terrain montagne, mines de fer : 28,000 hab. Tolmezzo, cap.

CAR-NICOBAR, île la plus sept. du groupe de Nicobar, dans le g. de Bengale; prod. bois pour la marine. Lat. N. 9. 10. l. E. 90. 52.

CARNIÈRES, ch.-l. de cant.; à 2 l. de *Cambrai*, Nord (Cambrésis). Fabr. de linon.

CARNIÈRES, c. de la prov. de Hainaut (Belg.); à 1 l. et d. de Binche, et 2 l. 3 q. de Charleroi. Il s'y livra, en 1170, une bataille entre Henri l'aveugle, comte de Mamers, et Beaudoin IV, comte de Hainaut. Fabr. de fer-blanc. 2,089 hab.

Digitized by Google

CARNIN, *Carvin* (*Pas-de-Calais*), Nord (Artois).
CARNIOL, *Forcalquier*, B.-Alpes (Provence).
CARNIOLE, *Carnia*, prov. considé. du roy. d'Illyrie (emp. d'Autr.), bornée N. par la Carinthie, N. E. par la Styrie, E. par l'Esclavonie, S. E. par la Croatie, S. par la Dalmatie et le g. de Venise, O. par l'Istrie et le c. de Goritz. Elle a 50 l. de long, 40 de large, env. 1,940 l. carr., 409,504 hab., et se compose des cerc. de Laybach, de Neustadt, d'Adelsberg, de l'Istrie autr., et du territ. de Wippach. Pays hérissé de mont. et de rochers; prod. blé, vins, huile, marrons, noix, maïs, chanvre de prem. qualité : souterrains et cataractes remarq.; mines de fer, acier, plomb, mercure, vitriol, alun, cinabre et marbre. La Carniole, cédée à la France en 1809, fut restituée à l'Autr. en 1814. Rivière princip. la Save; Layach, capitale.
CARNO, riv. du c. de Montgommery, dans la princ. de Galles (Angl.); emb. à la Saverne.
CARNOET (St.-Maurice-de-), *Carhaix* (*Finistère*), Côtes-du-Nord (Bret). Mines de plomb.
—, *Quimperlé*, Finistère (Brest.) Anc. abb. de bernardins.
CARNOLS, *Bagnols*, Gard (B.-Lang.).
CARNOULES, rel. de p., *Cuers*, Var (Prov.).
* CARNOVIA, Jagerndorff.
CARNOY, *Albert*, Somme (Picardie).
CARNSORE (pointe de), *Sacrum promont.*, cap au S. E. de l'Irlande.
* CARNUNTUM, b. de la Pannonie, au S. E. de Vindobona; auj. le vill. d'*Altembourg* (Autr.).
* CARNUTES, pp. Gaulois, entre la Ligeris et la Sequana, au S. O. des Parisii; puissants et belliqueux : avaient pour cap. Autricum ou Carnutes (*Chartres*), principal séjour des Druides. La plus grande partie de leur territ. est représentée auj. par les départ. d'*Eure-de-Loir* et de *Loir-et-Cher*.
* CARNUTUM. Voy. CARNUNTUM. — Chartres.
CARO, *Roquefort*, Landes (Gascogne).
—, *Ploermel*, Morbihan (Bretagne).
—, *St.-Jean-Pied-de-Port*, P.-Pyrénées (Béarn).
* CARODRIÆ, Chabris.
* CAROBURGUS, Cherbourg.
CAROCH (Tour de), *Collioure*, Pyrénées-Or. (Roussillon).
CAROL (la Tour de), *Mont-Louis*, id.
CAROLATH, chât. et vill. de la B.-Silésie (Prusse), ch.-l. d'une princip. du même nom, et résid. du prince; au cerc. de Freistadt, vis-à-vis Beuthen, sur l'Oder.
CAROLE, *Mirande*, Gers (Astarac).
* CAROLESIUM, le Charolais.
* CAROLI-LOCUS, Chailly.
CAROLINA (la), pet. v. de l'Andalousie (Esp.), prov. de Jaen; ch.-l. des établ. fondés par Olavidès, dans la Sierra-Morena, en 1767. Belles rues, bonnes fortifications : 3,000 habit., la plup. Allemands, Franç. ou Savoyards. A 8 l. d'Anduxar.
CAROLINE-DU-NORD OU SEPTENTRIONALE (la), un des Et. Unis de l'Amér. Primitivement appelée comté d'Albemarle, appartenait aux Anglais. Une première insurrection des colons éclata en 1765 contre la métropole. Elle fut apaisée; mais en 1776, la prov. se déclara pour l'indépendance, et prit une part active à la guerre de la révolution. Brunswick, première ville de la colonie, fut détruite, et n'a pas été rebâtie. Le 18 déc. 1776, le congrès provincial proclama la constitution républicaine. Borné N. par la Virginie, E. par l'Océan-Atl., S. par la Caroline mérid., O. par l'état du Tennessée; env. 185 l. de long, 74 de large, 18,967 l. carr.; renferme 8. distr. : à l'E., Edenton, New-Bern, Wilmington; au centre, Fayetteville, Hillsborough, Halifax; à l'O., Morgan et Salisbury, lesquels se divisent en 62 comtés. Sol aride à l'E., montagneux au centre, très-fert. à l'O. Riv. princip., le Tennessée; climat malsain, chaleurs excessives en été, les autres saisons tempérées : froment, orge, avoine, coton, tabac; forêts de chênes, de noisetiers, etc.; mines de fer, eaux médic. Pop. 650,000 h., dont plus de 130,000 noirs. — *Du Sud* ou *Mérid.* (la), un des Et.-Unis d'Amér., borné N. par la Caroline sept., E. par l'Oc.-Atl., S. O. par la Savannah, qui le sépare de la Géorgie; env. 88 l. de l'E. à l'O. et 66 du N. au S., superf. 11,838 l. carr. Sol plat et maréc. le long de l'Oc.-Atl., sablonneux dans l'intér., mont. au N. O., froment, riz, coton, lin, indigo, tabac, etc. dans les vallées; chênes, pins, etc. sur les collines. Climat très-doux : riv. princip., la Savannah. Divis. en 9 districts et 35 comtés : deux v. princ., Charlestown et Columbia. Pop. 550,000 hab. dont plus de 140,000 noirs. La Caroline fut découverte en 1512 par Ponce de Léon, Espagn. Elle appartint successivement aux Français, aux Espagnols, et les Anglais s'y établirent en 1661. En 1765, elle envoya des députés au congrès colonial; elle adhéra aux mesures prises par le congrès, et proclama l'indépendance. Carol. du N., lat. N. 33. 46. — 36. 30. l. O. 78. 28. — 85. 28. Caroline du S., lat. N. 32. — 35. 8. l. O. 80. 20. — 83. 20.
CAROLINE, jurid. du New-Yorck (Etats-Unis), c. de Tioga. — C. de la Virginie (Et.-Unis), sur le Rappahanock, qui le sépare du c. de King-George : 20.000 habit. — Port-Royal, ch.-l. — C. du Maryland (Et.-Unis), voisin de la Delaware : 10,000 hab. Denton, ch.-l.
CAROLINES (îles). Voy. PELEW (îles).
CAROLLES, *Granville*, Manche (Norm.). Mine de cuivre.
* CAROLOMONTIUM, Charlemont.
* CAROLOPOLIS, Charles-Town. — Charleville. — Compiègne.
* CAROLOREGIUM, Charleroy.
* CAROLOSTADIUM, Carlstadt.
CAROLY, une des îles Laquedives (mer des Indes).
CAROMATA, île de la mer des Indes, à l'O. de l'île Bornéo. Lat. S. 1. 2. l. E. 106. 30.
CAROMB, *Carpentras*, Vaucluse (Comtat).
CARON, pet. p. d'Ecosse, sur la riv. de son nom, au c. de Stirling; avec une fonderie de canons, dits *Caronades*, la plus cons. qui existe en Europe. Beaux restes d'antiq. rom. au territ. A peu de dist. de Newcastle.
CARON, v. du Farsistan (Perse); à 30 l. S. de Shuster. — Gr. riv. de Perse; emb. au g. de Bassora.
CARONI, riv. cons. de l'Amér. mér.; so. aux mont. qui séparent l'Orénoque du fl. des Amazones. Cours rapide de 168 l., emb. à l'Orénoque.
CARONJOLY, v. du Carnate (Ind.).
* CAROPHIUM, Charost.
CARORA, jol. v. de la prov. et du gouv. de Vénézuéla (Amér. mér.), sur la Morera. Comm. de bœufs, chevaux, etc. : env. 6,000 hab. A 40 l. du lac Maracaïbo.
CAROSQUI OU INKERMEN, v. cap. de la pet. Tartarie europ., à la pointe de la Crimée.
CAROT-COTTY, v. du Thibet (Asie).
CAROUGES, b. de Normandie (Orne); ch.-l. de cant. et bur. de p. Mines de fer, forges; tannerie. Foire le 29 août, dite *la Petite Guibrai*. Arr. et à 5 l. d'Alençon, 54 de Paris. — B. du cant. de Genève, sur l'Arve; fabr. de porcelaine.
CAROUL, v. du Dowlatabad (Ind.); à 10 l. de Kondur.

Digitized by Google

CAROUN-BELED, ruines cons., dans un lac du même nom, et que l'on croit être les restes du labyrinthe d'Égypte, qui contenait, dit-on, 12 palais et 3,000 chambres.

CAROUR, v. du Coimbetour (Ind.), sur la riv. du même nom : citad., temple, 1,000 maisons. A 17 l. de Trichinopoly.

CAROVIGNO, v. de la terre d'Otrante (roy. de Naples) ; à 1 l. et dem. E. d'Ostuni. Pop. 2,900 hab.

CARP-RIVER, deux riv. de l'Amér. sept. ; se jettent, l'une dans le lac Supérieur, l'autre dans le lac Michigan.

CARPANEDO, v. du roy. Lomb.-Vénit., sur la Brenta ; célèbre par une victoire des Français sur les Autrichiens, en 1796.

CARPAS OU CARPASY, v. de l'île de Chypre (Médit.). C'est l'anc. *Carpasia*. A 9 l. de Famagouste.

* **CARPASIÆ** (*Insulæ*), pet. îles sur la côte N. E. de Cypre, vis-à-vis la v. de Carpasia.

* **CARPATHII** (*Montes*), chaîne cons. de mont. d'Eur., entre la Dacie et la Sarmatie, au N. On appelait *Alpes Bastarniques* la part. or. habitée par les Bastarnes. Auj. les monts *Krapacks*, entre la Hongrie et la Pologne.

* **CARPATHIUM** (*Mare*), part. de la Médit. entre l'île de Rhodes et celle de Crète, où se trouvait l'île de Carpathos.

* **CARPATHOS**, île de la Méditerr., entre celles de Rhodes et de Crète ; auj. l'île *Scarpanto*.

CARPATHOS, v. de la jurid. de Guamalie (Pérou).

* **CARPELLA** (*Prom.*). Voy. CAPELLA.

CARPENEDOLO, v. du roy. Lomb.-Vénit., sur la Seriolochièse ; théâtre d'une vict. des Franç. sur les Autr., en 1798. Pop. 4,000 hab. A 6 l. de Brescia.

CARPENTARIA (le g. de), baie cons. sur la côte sept. de la Nouv.-Holl. (mer du Sud). Elle a pris son nom du capitaine Carpenter, Holl., qui la découvrit en 1628.

CARPENTRAS, *Carpentoracte*, v. murée du Comtat (Vaucluse), sur la riv. d'Ausson, au pi. du mont Ventoux ; ch.-l. de sous-préfect., d'arr. et de cant., tribun. crim. et de prem. inst., coll. commun., congrég. relig. ; théâtre, biblioth. publique et musée ; bur. de p. Edif. remarq. : l'anc. pal. épisc., le portail de la cathédr., l'hôpital, un aqueduc dans le genre antique. On y apprête les cadis : fabr. d'eaux-de-vie, vitriol, esprit-de-vin, eau-forte ; savons ; tannerie et moulins à garance, filat. de coton ; comm. de soie et safran ; papeterie, imprim., librairie. Marché consid. les vendredis. Population 10,000 hab. A 5 l. et dem. d'Avignon, 172 l. de Paris.

* **CARPETANI OU CARPSIANI**, pp. du centre de l'Esp., sur le Tage, avaient pour v. cap. Toletum ; auj. part. de la *Nouv.-Castille*.

CARPI, *Carpum*, pet. v. du d. de Modène (Italie), avec un chât. ; ch.-l. de la princ. du même nom. Commerce de riz et de chapeaux de paille. A 3 l. de Modène, 5 de la Mirandole. — Autre, aud. et à 9 l. de Mantoue ; fam. par la vict d'Eugène en 1701.

CARPIAGNE, *Marseille*, Bouches-du-Rhône (Provence).

* **CARPII**, pp. d'Europe, dans la Sarmatie ; habitaient en part. les monts Carpathii, vers les sources du Danaster. Leur territ. répond à une portion de la *Gallicie*.

CARPILION, *Agen*, Lot-et-Gar. (Agénois).

CARPINETTO, près la Porta, *Bastia* (Corse).

CARPINO, v. de la Capitanate (roy. de Naples), sur le mont Gargano : 4,900 hab.

* **CARPINOS** (ad), Charmes.

CARPIO, pet. v. et marquisat d'Esp. (Andalousie), sur le Guadalquivir ; à 8 l. E. de Cordoue.

CARPIQUET, *Caen*, Calvados (B.-Normandie).

CARPORI, île de l'Amér. mér., à l'emb. de la riv. des Amazones.

CARPOUR, v. du Carnate (Ind.) ; à 12 l. de Tanjore.

* **CARPSIANI**. Voy. CARPETANI.

* **CARPUM**, Carpi.

CARPUTH, v. et forter. de la prov. d'Aladulie (Turq. Asiat.).

CARQUAIRANNE, *Hyères*, Var (Provence).

CARQUARÈS, *Gignac*, Hérault (Languedoc).

CARQUEBUT, *Carentan*, Manche (Normandie).

CARQUEFOU, ch.-l. de cant. ; arr. et à 2 l. N. E. de *Nantes*, Loire-Inférr. (Bretagne).

CARQUETS, *Castres*, Tarn (Languedoc).

CARRA, riv. du c. de Kerry (Irl.) ; emb. dans la baie de Dingle, à 5 l. O. de Killarney.

CARRABAT, v. de l'Afghanistan ; à 50 l. de Candahar.

* **CARRACA**, Caravagio.

CARRACA (la), pet. p. de mer de l'île de Léon (Esp.).

* **CARRÆ, CHARRÆ OU HARAN**, v. cons. et très-anc. de la Mésopotamie, au S. E. d'Edesse. Patr. de Rébecca et de Rachel ; théâtre de la défaite de Crassus, par les Parthes, où ce fameux Romain périt lui-même (av. J.-C. 53) ; auj. *Harran*.

CARRAPATEIRA, b. du Port., sur la côte occ. de la prov. d'Algarve ; à 3 l. N. E. de Sagres.

CARRARA, v. du d. de Lucques, ch.-l. de la princip. du même nom, à 2 l. N. O. de Massa ; renomm. par ses carr. de beau marbre et d'albâtre. Pop. 3,500 h.

CARAVEIRA, v. du Roumili (Turq. d'Eur.), sur le g. de Salonique : l'anc. *Béroé*.

CARRECVELEC (île), *Lesneven*, Finistère (Bret.).

CARRECVEUR (île), *id.* id.

CARREFOUR (le), *Étampes*, Seine-et-Oise (Beauce).

CARRENDIER, *Saint-Antonin*, Tarn-et-Garonne (Rouergue).

CARREPUIS, *Roye*, Somme (Picardie).

CARRÈRE, *Pau*, B.-Pyrén. (Béarn).

CARRÈS (les), *Montbazon*, Indre-et-Loire (Touraine).

CARESSE, *Orthès*, Basses-Pyrén. (Béarn).

CARRETO, riv. de la prov. de Darien (Amér. mérid.) ; emb. à la mer. — Pet. v. du Montferrat (Et.-Sardes).

CARRICK, b. d'Irl., c. et à 2 l. de Leytrim. Un député au parlement. — Petite ville du c. de Tiperary, sur le Suir, à 4 l. de Waterford. — Partie du c. d'Ayr (Écosse), fert. en blé et pât. Maybole, v. princ.

CARRICKFERGUS, v. de l'Ulster (Irl.), ch.-l. du c. d'Antrim, dans une baie vaste et sûre, formant un excell. port. Pop. 5,500 hab. A 29 l. N. de Dublin.

CARRICKMATROSS, v. flor. du c. de Monaghan (Irl.) ; à 16 l. N. N. O. de Dublin.

CARRIER-NIVER, riv. de l'Amér. sept. ; emb. au Détroit. Lat. N. 42 .28. long. O. 85. 6.

CARRIÈRE, *Bar-le-Duc*, Meuse (Barrois).

CARRIÈRES-CHARENTON (les), *Charenton*, Seine (Ile-de-Fr.). Entrepôt et comm. de vins, eaux-de-vie, vinaigre, bien moins consid. depuis l'établ. des entrepôts de Bercy et de la Rapée. Fonderie de fer ; fabr. de savon vert. Voy. CHARENTON.

CARRIÈRES-SAINT-DENIS, vill. de l'Ile-de-Fr. (Seine-et-Oise), arrondissement de Versailles, sur la pente d'une colline baignée par la Seine. Pop. env. 900 hab. Vignoble ; carr. de pierre à bâtir. A 3 l. et dem. N. O. de Paris, 1 l. et dem. S. O. d'Argenteuil (*Chatou*).

CARRIÈRES-SOUS-BOIS, *St.-Germain-en-Laye*, Seine-et-Oise (Ile-de-France).

— **Sur-Seine ou lès-Poissy**, vill. de l'Ile-de-France

Digitized by Google

(Seine-et-Oise), arr. de Versailles, sur la rive dr. de la Seine. Pop. env. 450 hab. Vignoble; chât. de *Champ-Fleury*, avec un grand parc. A 5 l. 3 quarts de Paris, une dem. l. de *Poissy*.

CARRIGUES, *Nismes*, Gard (Languedoc).

CARRION OU ATRISCO, vill. de la Nouv.-Esp., à 3 l. S. E. de Mexico. — *de-los-Condes*, vill. de la prov. de Léon (Esp.), sur une riv. du même nom. A 16 l. de Burgos.

CARROCQ, mont. du Cumberland (Angl.); 2,409 pieds d'élévation au-dessus du niveau de la mer.

* **CARRODUNUM**, Cracovie. — Crainbourg. — Kraibourg.

* **CARROFUM**, Charoux.

CARROI, riv. de la princip. de Galles (Angl.); emb. dans la mer, à 2 l. S. S. O. de Caernarvon.

CARROIS, anc. par. et chât. (Seine-et-Marne). Voy. **BAILLY-CARROIS**.

CARROS, *Vence*, Var (Provence).

CARROU, *Tonneins*, Lot-et-Gar. (Agénois).

CARROUR, v. du Mysore (Ind.), à 2 l. de Sacrapatam.

CARRU, pet. v. du Piémont, sur le Tanaro.

CARRY-LE-ROUET, *Les Martigues*, B.-du-Rhône (Provence).

CARRYPORE, v. du Bareily (Ind.); à 14 l. de Pellibeat.

CARS, CARSE, CHORZÈNE, v. consid. d'Arménie, sur la riv. du même nom; avec un chât.-fort sur un rocher. A 28 l. N. E. d'Erzeroum.

CARS, *Blaye*, Gironde (Guienne).

— (les), *Chalus*, Haute-Vienne (Limousin).

CARSAC, *Sarlat*, Dordogne (Périgord).

CARSALADE (île de la), *Toulon-sur-Mer*, Var (Provence).

CARSAN, *le Pont-St.-Esprit*, Gard (Languedoc).

CARSCHI, v. de la prov. de Samarkand (Gr.-Bucharie). Populeuse et commerç. A 20 l. de Samarkand.

* **CARSEOLI**, v. d'Italie, chez les Sabins; à 11 l. N. E. de Rome. Ruines dans la plaine de *Piano-di-Carsoli*.

CARSIX, *Bernai*, Eure (Normandie). Fabriq. de toiles.

* **CARSULÆ**, v. d'Italie, dans la part. mérid. de l'Ombrie, cap. des Carsulans. Ruines au S. E. de *Spolette*.

* **CARSUM**, v. de la Basse-Mœsie, sur le Danube; auj. *Kersowa*.

CARSWICH, pet. v. et p. de l'île de Mull, au S. de l'Ecosse.

CART, riv. d'Ecosse : embouchure à la Clyde.

CARTAGO, v. du Guatimala (Amér. mér.), ch.-l. de la prov. de Costa-Rica, sur la rive du même nom; bien déchue de son anc. splendeur. — V. de la prov. de Popayan (Amér. mér.), sur un bras de la Viéja, près de la Cauca. Pop. 5 à 6,000 hab.

CARTAMA, *Cartamitanum*, pet. v. de la prov. de Grenade (Esp.), sur la Guadel-Medina. Territ. bien cultivé, forêts de chênes; temple antique. A 3 l. de Malaga. — Riv. de la prov. d'Antioquia (Amér. mér.), emb. à la Cauca.

CARTE (la), *Cintrey*, Haute-Saône (Fr.-Comté).

* **CARTEIA**, v. consid. de l'Esp., sur le détroit de Gadès, avec un bon port. Le fils du gr. Pompée y fut tué par ordre de César, après la bataille de Munda. Cette v. est, sans doute, la même que Calpé dont on aura changé le nom, après l'avoir agrandie : auj. détr.; vastes ruines un peu au N. O. de Gibraltar, à *Rocavillo*.

CARTELÈGUE, *Blaye*, Gironde (Guienne).

CARTENATE, prov. du Cananor (Ind.), sur la côte de Malabar; aux Anglais.

* **CARTENNA**, v. d'Afr. dans la Mauritiane Césarienne, sur la côte de la Médit.; auj. *Tenez* (rég. d'Alger).

CARTEPILLY, v. du Mysore (Ind.).

CARTER, c. du Tennessée or. (Et.-Unis), limite de celui de Washington : 4,190 hab. Elisabeth-Town, chef-lieu.

CARTERET, *Valognes*, Manche (Norm.); pet. p. et salines.

— (Fort de), *id.* id.

CARTERET, c. marit. de la Carol.-Sept. (Et.-Un.): 4,825 hab. Beaufort, ch.-l.

CARTERET'S-HARBOUR, baie sur la côte S. O. de la Nouv.-Irlande (Oc.-Pac. mér.); entourée de hautes montagnes.

CARTERET'S-ISLAND, île de l'Oc.-Pacif. mérid., découverte par le capitaine Carteret, en 1767; au N. O. des îles Salomon. Lat. S. 5. 26. long. E. 151. 54.

CARTERO, pet. riv. de l'île de Candie; emb. dans la mer, à 1 l. S. de Candie.

CARTERSVILLE, v. de la Virginie (Et.-Unis), c. du Powhatou, sur le bord mérid. de la riv. de James.

* **CARTHADA OU NOUVELLE-VILLE**, anc. et vrai nom de Carthage.

* **CARTHAGE, CARTHADA ET CARCHEDON**, *Carthago*, v. de l'Afr. propre, cap. de la Zeugitane et en même temps ch.-l. d'une puissante république qui occupait une partie de l'Afr. et de l'Esp., les îles de Sicile et de Sardaigne; au fond d'un g., très-près et au N. E. de l'endroit où est auj. *Tunis*, avec un p. aussi beau que spacieux : fondée par les Tyriens en 2489, embellie par la reine Didon qui bâtit la forteresse de Bostra ou Byrsa. Ses armées envahirent une partie des Gaules mérid. et l'Italie; rivale de Rome, elle soutint trois guerres dites Puniques contre les Romains, et fut détruite par eux 200 ans env. avant J.-C. Gracchus la rétablit, César l'augmenta; elle fut archiépisc. et siége du primat d'Afr., puis ruinée par les Arabes. Il en reste un amas de masures dites *Bersach*, qui semblent indiquer sa place à 3 l. de Tunis. Son gouvernement était composé des suffètes, du sénat, du peuple et du tribunal des Centuries; les généraux, munis de plein pouvoir, rendaient compte aux Centuries : comm. immense avec toute l'Europe; exploit. des mines d'Esp., source de gr. richesses. Les Carthaginois, appelés souvent *Pœni*, c'est-à-dire Phéniciens, parlaient la langue de ces pp. et avaient à peu près la même religion qu'eux, rendant à Moloch, sous le nom de Saturne, un culte barbare, et lui sacrifiant des enfants; ils avaient, comme les Tyriens, plus de goût pour le comm. et la guerre que pour les sciences et les lettres : durs, féroces, sanguinaires, rusés et perfides, leur mauvaise foi était passée en proverbe. Clitomaque et Térence naquirent à Carthage. Son port, qui est comblé, a pris le nom de *El-Mersa*.

CARTHAGÈNE, *Carthago Nova*, anc. v. d'Esp., sur la côte de la prov. de Murcie, bâtie par Asdrubal, ruinée par les Goths, et rebâtie par Philippe II. Port le meill. de la Médit. et l'un des plus cons. de l'Europe; arsenal de marine commode : 30,000 h. Cette ville est une des plus belles d'Espagne. Elle est défendue par plusieurs forts tant sur la côte qu'à l'intérieur. Comm. d'olives, laines fines, soie, raisins secs, de la meilleure soude d'Esp., câbles, toiles à voiles et nattes de spart.; chant. de constr. A 10 l. S. S. E. de Murcie. Lat. N. 37. 36. long. O. 3. 20.

CARTHAGÈNE, gr. et forte v. de l'Amér. mér., anc. cap. d'une prov. de ce nom et de tout le roy.

Digitized by Google

de Grenade ; dans une île sablonneuse, au fond d'une baie vaste et commode, qui forme un excell. port, mais dont l'entrée exige quelques précautions. Baie abondante en poissons de toutes sortes et infestée de requins. Carthagène fut fondée par les Esp., vers l'an 1562 ; elle est protégée par trois forts : Boccachica, Ste.-Croix et St.-Lazare : les Angl. la surprirent en 1585 : les Français y firent un butin consid. en 1697. Les Angl. l'assiégèrent vainement en 1741. Durant la guerre des colonies espagnoles, tour-à-tour assiégée et prise par les deux partis, elle souffrit considérablement. Rendue aux indépendants, elle est auj. chef-lieu du dép. de la Magdalena, et de la prov. de son nom dans la république de Colombie. Comm. de perles et émeraudes : 24.000 hab. Chaleur excessive, pluies abond., violents orages. — (Gouv. de), ci-dev. prov. du nouv. roy. de Grenade (Amér. mér.), bornée N. par la mer des Caraïbes, E. par la prov. et le gouv. de Santa-Martha, S. par la prov. d'Antioquia, O. par la riv. et le go. de Darien : 100 l. de long, 80 de large. Pays coupé de mont., plein de forêts, de bêtes sauvages, de serpents et d'oiseaux rares ; étangs et marais ; fert. en maïs, coton, indigo, cannes à sucre, cacao et fruits de toute espèce : gomme : bois de teinture. Forme auj. une prov. de la république de Colombie, dont le ch.-l. est la v. du même nom. Riv. princ. : la Madelaine et l'Atrato. Pop. 60,000 blancs, 13,500 Indiens, 7,000 noirs. — Riv. de la prov. de Choco (Amér. merid.) ; emb. dans l'Océan-Pacifique.

CARTHAGO. Voy. CARTAGO.

* **CARTHAGO-NOVA**, v. cons. d'Espagne, chez les Contestani, bâtie par les Carthaginois au fond d'un pet. g. de la Médit. formant un p. magnif. Mines d'arg. au voisin., où travaillaient plus de 40,000 ouvriers ; auj. *Carthagène* (roy. de Murcie). — *Vetus*, v. d'Esp., chez les Edetani, fondée par les Carthag., à 25 l. N. de Valence ; auj. *Cantavieja* (Aragon).

* **CARTHEA**, Zia.

CARTHKENNY, riv. de la princ. de Galles (Angl.) ; emb. à la Tave, à 30 l. O. S. O. de Caërmarthen.

CARTICASI, près la Porta, *Bastia* (Corse).

CARTIER'S-CREEK, riv. de la Pensylvanie (Et.-Unis) ; emb. à l'Ohio.

CARTIGNY, *Isigny*, Calvados (Normandie).

—, *Avesnes*, Nord (Hainaut).

—, *Péronne*, Somme (Picardie).

* **CARTILATUM**, Le Carla.

CARTMEL, v. du c. de Lancaster (Angl.), près de la Ken, avec un p. ; à 4 l. N. O. de Lancaster.

CARTO, pet. v. d'Afr., sur la côte du royaume de Barca.

CARTULE, v. du Travancore (Ind.).

CARU, v. de l'Irac (Perse) ; à 8 l. S. de Cashan.

CARUALLEDA, pet. v. de la prov. de Vénézuéla (Amér. mér.) ; à 98 l. E. de Coro.

* **CARUBEUM**, Carouges.

CARUELLES ou CAREVELLOS, p. de la prov. de Porto-Séguro (Brésil), sur une riv. du même nom.

CARUNAPALLY, v. du Travancore (Ind.).

* **CARUS**, le Cher, riv.

* **CARUS-LOCUS**, Charlieu.

CARVAN. Voy. KAIROVAN.

CARVER, riv. de l'Amér. sept., un des bras de celle de St.-Pierre ; emb. au Mississipi (Et.-Unis). — Jurid. du Massachusetts (Et.-Unis), c. de Plymouth, sur un étang d'où l'on tire du fer.

CARVES, *Belvez*, Dordogne (Périgord).

CARVILLE, *Vire*, Calvados (Normandie),

— la-Folletière, *Barentin*, Seine-Infér. (Norm.).

— sur Héricourt, *Doudeville*, id.

CARVIN-EPINOY ou ESPINOI, b. d'Artois (Pas-de-Calais), ch.-l. de canton, rel. et bureau de poste : 5.000 hab. Arr. et à 5 l. E. de Béthune ; 44 N. de Paris.

CARWAR, pet. v. marit. du Canara (Ind.), dans une baie, à l'emb. d'une riv. navig. ; aux Angl. depuis 1799.

CARWARY, deux v. du Carnate (Ind.) ; une à 8 l. S. d'Ongole, l'autre à 8 l. S. de Nellore.

* **CARYBDE.** Voy. CHARYBDE.

CARYGONG, v. du Baglana (Ind.).

* **CARYONS**, pp. de la Sarmatie Europ., entre les Alains et les Amaxobiens.

CARYSTUM, v. de l'île d'Eubée, au S. E. ; mine d'amianthe au terr. : auj. *Caristo* ou *Carso*. — V. d'Italie, dans la Ligurie, chez les Statiellates : rasée par Popilius, après la défaite de ces pp. sous les murs mêmes de leur v.

CAS, *Caylus*, Tarn-et-Gar. (Quercy).

CASABIANCA, près la Porta, *Bastia* (Corse).

CASA-BLANCA, v. du Chili, prov. de Quillota.

CASAC, territ. de l'Arménie (Asie) ; sur les front. de la Perse : prince soumis à la Porte ; pp. farouche. Casac-Lore, capitale.

* **CASA-CANDIDA**, Wittemberg.

CASACONI, ch.-l. de cant., près la Porta ; arr. de *Bastia* (Corse).

CASACOROES, lac du Paraguay (prov. de Rio de la Plata) ; 36 l. de long.

* **CASA-DEI**, Chaise-Dieu.

* **CASÆ** : on a donné ce nom à plus. v. d'Afr., sur la côte de la Méditerranée.

CASAGLIONE, *Ajaccio* (Corse).

CASA-GRANDE, v. de la prov. de Sonora (Mexique).

CASAHNACH. Voy. JEKIL-ERMAK.

CASAILA, v. de l'Hedsjas (Arabie).

CASAL ou CASALE, *Bondicomagnum*, v. épisc. du Montferrat (Piémont), avec une citad. sur la rive dr. du Pô : 16,000 hab. Comm. en soie, bestiaux, etc. Foires de 3 j., les 16 févr., prem. avr., prem. sept. et 4 nov. Prise et reprise 5 à 6 fois depuis 1631. A 15 l. de Turin, 14 de Milan.

CASALABRIVA, près Sartène, *Ajaccio* (Corse).

CASAL-BORGO, b. du Piémont, à 5 l. N. E. de Turin. Pop. 2,500 habitans.

CASAL-BUTLANO, v. du roy. Lomb.-Vénit, sur un canal ; à 3 l. N. O. de Crémone.

CASALE, b. du roy. Lomb.-Vénit. ; à 1 l. de Trévise. — Autre du même roy. ; à 2 l. de Montagna.

CASALEGIO, b. du Piémont. — Autre dans le d. de Parme, à 2 l. S. O. de Plaissance.

CASALE-GRANDE, b. d'Italie ; d. et à 4 l. de Modène. — *Maggiore*, v. forte du Milanais (roy. Lomb.-Vénit) sur le Pô : 4,850 hab. A 18 l. de Crémone. — *Morando*, pet. v. du roy. Lomb.-Vénit. ; à 5 l. de Crémone.

CASALE-NUOVO, deux v. du roy. de Naples : une dans la Princ.-Citér., à 6 l. N. de Policastro : 5.500 hab. ; l'autre dans la Basilicate, à 6 l. N. de Turci. — Pet. v. de la terre d'Otrante (roy. de Naples) : 4,000 hab. Apprêt de peaux de chiens. — Autre du même roy. (Capitanate) ; à 4 l. N. de Lucera. — B. du roy. Lomb.-Vénit. ; à 2 l. S. O. de Crémone. — Autre dans la Toscane.

CASALE-PUSTERLINGO, pet v. du roy. Lomb.-Vénit. ; distr. et à 4 l. S. E. de Lodi.

CASALETTO, b. du roy. Lomb.-Vénit. ; à 4 l. S. E. de Milan.

CASALMACH, gr. riv. de l'Anatolie ; so. à l'Anti-Taurus, emb. à la mer Noire, à l'E. de l'Aly.

CASALTA-E-RIANO, près la Porta, *Bastia* (Corse).

CASALVIERI, gr. b. du roy. de Naples (Terre de Labour) : 3,636 habitants.

Digitized by Google

CASAMACCIOLI, près Corte, *Bastia* (Corse).

CASAMYLA, v. sur la côte sept. de l'île de Scio (Archip. Grec). Lat. N. 38. 34. l. E. 23. 43.

CASAN ou KAZAN, gouv. consid. de la Russie d'Eur., borné N. par celui de Viatka, E. par celui d'Orenbourg, S. par celui de Simbirsk, O. par celui de Nijnei-Novogorod. Plaine immense; dans la partie or., ramifications des monts Ourals : sol fert.; produit blé, chanvre et fruits; pât.; mines de cuivre. Climat tempéré en été, très-rigour. en hiver. Riv. princip. : le Volga, le Kama, le Viatka, le Soura, etc., gelées depuis nov. jusqu'à la fin de mars. Superf., plus de 2,000 l. carr.; 850,000 hab. partagés en 12 cerc. Ce gouv. formait jadis un roy. Tartare que le czar Ivan Wassilowitz conquit en 1552. Il se nommait Bulgarie, et sa cap. Brœkimof fut détr. par Tamerlan. Ayant été rebâtie, elle fut appelée Casan; ses ruines subsistent encore à quelques milles N. du Casan actuel. — (*Casanum*), v. cap. du gouv. du même nom, dans un pays élevé, sur la Kasanka, chât., citad., univers., évêché, école de navig., etc. Bâtie en bois, excepté les égl. et l'hôtel-de-v. qui est fort beau. Pop. 17,000 hab. Posit. avantageuse pour son comm., qui est bien diminué; très-civilisée, abonde en comestibles : savonneries, fabriq. de cuirs de roussi et maroquins, manuf. de draps et étoff. de coton; blé, cire, miel, etc. Gr. nombre de moulins à huile aux env. A 85 l. E. de Nijnei-Novogorod. Lat. N. 55. 47. l. E. 47. 1.

CASANARA ou CASANARE, riv. cons. de la prov. de Vénézuéla (Amér. mérid.); emb. à la Meta.

CASANDRINO, b. près de la v. de Naples.

CASANOVA, v. de la terre d'Otrante (roy. de Naples) : 3,000 hab. Au S. de Capoue.

CASANOVA, près Corte, *Bastia* (Corse).

CASAPA, v. du Paraguay (Amér. mér.).

CASAPULLA, v. du roy. de Naples; 2,500 hab. Au N. de Capoue.

CASARUBIOS, b. de la Nouv.-Castille (Esp.); à 10 l. S. O. de Madrid.

CASAS, b. d'Esp. (Estram.), sur la Guadiana; à 3 l. E. de Placentia. — Deux autres, même prov.; l'un à 20 l. N. E., l'autre à 23 l. S. E. de Mérida.

CASASA, v. et p. sur la côte de Barbarie, prov. de Garet.

CASAUBON. Voy. CAZAUBON.

CASAUGRAND, *Nérac*, Lot-et-Garonne (Condomois).

CASAUTETS, *St.-Sever*, Landes (Gascogne).

CASAVOLI, b. de la Terre de Bari (roy. de Naples).

CASBA, v. de la rég. de Tunis (Afr.), dans une plaine fert.; à 2 l. de Tunis.

CASBIN ou CASWIN, *Casbinum*, gr. v. de l'Irac (Perse), près la mont. d'Elwend, une des plus hautes de la chaine du mont Taurus; envir. de murailles, partie en ruine; anc. résid. des rois. Gr. comm. avec l'Aderbijan, la Géorgie et la mer Caspienne, surtout en soie et en poil de chèvre; fabr. de sabres plus estimés que ceux de Damas; manuf. de tapis. Territ. abond. en pistaches; eau des aqueducs : 60,000 hab. Gr. et belles carr. de marbre blanc. A 98 l. N. O. d'Ispahan, 74 S. E. de Tauris.

CASBUANA, v. de la Calabre-Cit. (roy. de Naples); à 2 l. O. de Strongoli.

CASCABELES, riv. du Quito (Amér. mér.), prov. de Pastros; emb. à la Caqueta.

CASCADE, baie et p. de mer dans le détr. de Magellan (Amérique méridionale).

CASCAÈS, pet. v. et p. dans le distr. de Torres-Vedras (Port.), à l'emb. du Tage, citad. et bonne rade. A 5 l. O. de Lisbonne.

CASCANTE, *Cascantum*, pet. v. de la Navarre (Espagne); à 16 l. de Pampelune.

* CASCAR, v. de la Mésopotamie; garnison romaine;

CASCASTEL, *Sigean*, Aude (Languedoc).

* CASCATENSES, pp. de l'Esp.-Citér.; avaient pour cap. Cascantum, auj. *Cascante* (Navarre).

CASCAVELLO, b. de l'Estram. (Port.).

* CASCERA, forter. de la Thrace, bâtie par l'emp. Julien, pour arrêter les incursions des habitants.

CASCIANO (San-), b. du d. de Toscane; à 2 l. et dem. de Florence.

* CASCINA ou CASCINE, pet. v. du Piémont : 3,500 hab. A 4 l. S. O. d'Alexandrie.

CASCO, baie sur la côte du Maine (Et.-Unis).

CASCUMPEC, p. sur la côte N. de l'île de Saint-Jean (Amér. sept.). Lat. N. 46. 45. l. O. 66. 15.

CASE (la), *Lombès*, Gers (Comminge).

— (la), *Lacaune*, Tarn (Languedoc).

CASEDARNES, *St.-Chinian*, Hérault (Languedoc).

CASE-DIEU (la), *Plaisance*, Gers (Armagnac). Anc. abbaye de Prémontrés.

CASEFABRE, *Perpignan*, Pyrén. Or. (Roussillon).

CASEKERKE, ou CASEKINSKERKE, c. de la pr. de la Flandre occ. (Belg.), à 2 l. et dem. de Nieuport, et 2 l. un quart de Furnes. 488 hab.

CASENI, v. de l'Irac (Perse); à 66 l. E. d'Ispahan.

* CASEOLUM, Choiseuil.

CASEPILOTE (la), v. sur la côte mér. de la Martinique (Antilles).

CASERTA ou CASERTE, *Caserta*, pet. v. épisc. de la Terre de Labour (roy. de Naples), avec un beau palais, non achevé, et un magn. aqueduc, ouvr. des Rom.; au pi. d'une mont. du même nom. Filat. de coton. A 6 l. E. de Naples.

CASES, *Castelfranc*, Lot (Quercy).

— de-Pena (las), *Perpignan*, Pyrén. Or. (Roussillon).

CASEVECHI, près Cervione, *Bastia* (Corse).

CASEVIETTE, *Condom*, Gers (Gascogne).

CASHEL, *Cassilia*, v. archiépisc. du c. de Tipperary (Irl.), résid. des anc. rois de Munster; 600 mais. bien bâties. A 31 l. S. O. de Dublin. Un dép. au parlement.

CASHGAR ou KASHGAR (roy. de), appelé aussi *Pet.-Bucharie*, contrée de la Tartarie, la plus élevée de l'Asie, borné N. par le pays des Calmoucks, E. par le désert de Kobi, S. par les mont. du Thibet, O. par la Gr.-Bucharie : env. 290 l. de l'E. à l'O., 60 du N. au S. Immenses déserts de sable, vaste chaine de mont. très-fert. à leur base; quelques plaines abond. en fruits et surtout en melons excell.; mines d'or, d'arg. et de pierres préc. Hab. mahomét., diffèrent peu des Tartares, polygames, passionnés pour le thé : pays d'ailleurs peu connu, soumis par les Chinois en 1759. Yarkand, cap. — Anc. cap. du roy. de son nom, sur l'Illak; encore assez commerç., mais déchue. A 45 l. E. de Samarkand.

CASHNA. Voy. CASSINA.

CASHI, pet. distr. du N. de l'Ind., entre le 28e et le 29e deg. de lat. N.; très-montagn. : un des états conféd. appelés le pays des 24 Rajahs, trib. du Népaul. — V. cap. du distr. de son nom. Lat. N. 28. 42. l. E. 80. 29.

* CASIA (*Regio*), contrée de la Scythie d'Asie, au N. des so. de l'Indus : auj. le pays de *Cashgar* (Pet.-Bucharie).

CASIDEROQUE, *Fumel*, Lot-et-Gar. (Agénois).

* CASII (*Montes*), chaine de mont. dans la Sérique (le *Thibet*).

CASIKLI, v. sur la côte occ. de l'Anatolie (Turq. As.).

* CASILINUM, v. d'Italie, dans la Campanie, sur le

Digitized by Google

Vulturne, au N. O. et vis-à-vis de Capoue. Sur ses ruines a été bâtie la v. moderne de *Capoue*.

CASIMIR, v. de Pologne, à 14 l. O. de Lublin. — Riv. de Syrie où fut noyé l'emp. Barberousse : emb. à la mer, au N. de Suz.

CASIMIRO, v. de l'Amér. sept., au N. de la Californie ; à 105 l. S. O. de Santa-Fé.

CASIMIRSBOURG, pet. v. forte de la Poméranie, sur la Baltique ; à 5 l. E. N. E. de Colberg.

CASINCA, ch.-l. de cant., près la Porta ; arr. de *Bastia* (Corse).

CASINO, riv. du roy. de Naples ; emb. dans la mer.

* **CASINUM**, v. forte des Casinates, dans le Latium, chez les Volsques, au N. E. d'Aquinum ; ruines au pl. du mont *Cassin* (roy. de Naples).

CASIS, b. du pays des Grisons (Suisse).

* **CASIUM** ou **CASIUS**, v. de la B.-Egypte, à l'E. vers la mer, près du mont Casius : non loin de là fut assassiné Pompée, après sa défaite à Pharsale. — *Mons*, mont. sablonneuse de la B.-Egypte, à 15 l. E. de Peluse ; s'avançait dans la Méd. et formait un prom. ; auj. *Cap del Kos*.—Autre mont. fort élevée, en Syrie, vers la côte, au S. d'Antioche.

CASLONA. Voy. **CAZORLA**.

* **CASNETUM**, le Quesnoy.

CASO, pet. île de la Médit. Lat. N. 35. 33. l. E. 24. 22.

CASOLI, v. de l'Abruzze-Citér. (roy. de Naples).

CASORATE, v. du roy. Lomb.-Vénit. ; à 4 l. S. O. de Milan.

CASORIA, v. d'Italie, près de Naples : 5,700 hab.

CASPA ou **CASPE**, v. de l'Aragon (Esp.), au confl. de la Guadalupe et de l'Ebre ; env. fertiles.

* **CASPATYRUS**, v. marit. des Indes, chez les Gandari (*Cabulistan*), d'où partit la flotte envoyée par Darius pour reconnaître l'emb. du Gange.

* **CASPERIA**, v. des Salins (Italie), sur un ruiss. appelé Himella, auj. *Aia*.

* **CASPIÆ-PILÆ** (*les portes Caspiennes*), fam. défilé de 10 l. de long à travers les monts Taurus, au S. de la mer Casp., pour pénétrer de la Médie dans l'Hyrcanie ; auj. en *Perse*, dans le S. du *Mazanderan*.

* **CASPIANE**, contrée de la Médie Atropatène, sur le rivage occ. de la mer Casp., au S. et près de l'emb. du Cyrus (le *Kour*) ; habitée par les Caspii.

CASPIENNE (la mer). Voy. **MER CASPIENNE**.

* **CASPII** ou **CASPIENS**, pp. Scythes, voisins de l'Hyrcanie ; ont donné leur nom à la mer Casp. ; laissaient mourir de faim et en prison les vieillards de 70 ans. Voy. **CASPIANE**. — *Montes*, chaîne de mont. d'Asie, dans la Médie, au S. O. et le long de la mer Casp. ; auj. dans la *Perse*.

* **CASPIRÆI** ou **ABISSARI**, pp. de l'Inde, vers la Sérique, près des so. et à l'E. de l'Indus (dans la vallée de *Cachemire*) ; avaient pour cap. *Caspira* ou *Aspira*, auj. *Cachemire* (roy. de *Cabul*).

* **CASPIUM-MARE**. Voy. **MER CASPIENNE**.

CASPIYACU, pet. riv. de la prov. de Mainas (Quito).

CASQUIPIBIAC, riv. de l'Amér. sept. ; emb. dans la part. N. de la baie de Chaleur.

CASR-BAND, v. du Mekran (Perse).

CASR-ESSAÏAD, *Chenoboscion*, b. d'Égypte, sur la rive dr. du Nil ; à 10 l. N. de Denderah.

CASSA, v. de la prov. de Hedsjas (Arabie).

CASSABÈ, *Orthes*, B.-Pyrén. (Béarn).

CASSAC, *Mur-de-Barres*, Aveiron (Rouergue).

CASSAGNAS, *St.-Ambroix*, Gard (Languedoc).

—, *Florac*, Lozère (Languedoc). Mine de plomb.

CASSAGNE (la), *Castelnaudary*, Aude (Haut-Languedoc).

—, *Mur-de-Barres*, Aveiron (Rouergue).

CASSAGNE (la), *Terrasson*, Dordogne (Périgord).

—, *St.-Martory*, H.-Gar. (Comminge).

—, *Condom*, Gers (Gascogne).

— (la), *Mirande*, Gers (Astarac).

—, *Castelfranc*, Lot (Quercy).

— (la), *Tarbes*, H.-Pyrén. (Bigorre).

— Bégoulies, ch.-l. de cant. ; arr. et à 5 l. S. de *Rodez*, Aveiron (Rouergue), sur la riv. de Seor.

CASSAGNEBÈRE, *Martres*, H.-Gar. (Nébousan). Comm. de grains.

CASSAGNE-COUTEAUX, *Rignac*, Aveiron (Rouergue).

— de-la-Frontière, *Perpignan*, Pyrén.-Or. (Roussillon.

CASSAGNES-LÈS-COUSTAUSSA, *Limoux*, Aude (Languedoc).

CASSAGNETTES, *Rodez*, Aveiron (Rouergue).

CASSAGNOLLES, *Lédignan*, Gard (Languedoc).

—, *Azille* (*Aude*), Hérault (B.-Languedoc).

CASSAMANCE, pet. île et riv. d'Afr. ; à 30 l. S. de la Gambie.

CASSAN, *Pezénas*, Hérault (Languedoc). Voy. **L'ILE-ADAM**.

CASSANDRA, **CASSANDRIA** ou **SCHIATO**, v. de Macédoine (Turq. d'Eur.), à l'extrém. de la presqu'île de Cassandre (autref. *Pallène*) ; côte sept. du g. et à 6 l. de Saloniki.

CASSANDRE (la pointe de), *Aphetæ*, cap de la Thessalie, à l'entrée mér. de l'anc. g. *Pagasétique*. — Île dans le g. de Cassandria, entre celui de Saloniki et celui de Monte-Santo.

CASSANDRIA (le g. de), autref. *Toronaïque*, baie dans la part. N. O. de l'archip. Grec ; à l'E. du g. de Saloniki.

CASSANDRIA, île et fort du roy. de Holl., vis-à-vis de l'Écluse ; elle abonde en pâtur. On l'appelle aussi *Cassand* et *Cassandia*.

* **CASSANDRIA**, *aupar.* **POTIDÉE**, v. de la Macédoine, dans la Chalcidique, à l'entrée de la presqu'île de Pallène ; colonie et droits de cité rom. : aujour. *Portes de Cassandre*.

CASSANE, *Vic-sur-Cère*, Cantal (Auvergne).

CASSANEA, *l'Ile-en-Dodon*, H.-Gar. (Comminge).

CASSANIOUSE, *Aurillac*, Cantal (Auvergne).

* **CASSANITES**, pp. de l'Arabie-Heur., sur la mer Rouge ; occupaient le territ. appelé auj. *Tehamah*.

CASSANO, près Calvi, *Bastia* (Corse).

CASSANO, *Cassanum*, pet. v. du roy. Lomb.-Vénit., sur l'Adda ; remarq. par l'échec du prince Eugène, le 16 août 1705, et par celui des Français, accablés par le gr. nombre des Austro-Russes, après la bat. sangl. du 27 avril 1799. — Quatre pet. v. du roy. de Naples, dont une dans la Calabre-Citér., à 49 l. E. S. E. de Naples ; la 2e dans la Princ.-Ultér., à 4 l. O. de Conza ; les deux autres dans la Terre de Bari.

CASSANUS, *Villefranche*, Aveiron (Rouergue).

CASSARIN, pet. v. de la rég. et à 55 l. S. O. de Tunis (Afr.). Anc. colonie *Scitillane*.

CASSARO, v. de Sicile, à 6 l. de Syracuse.

CASSARON, *Rodez*, Aveiron (Rouergue).

CASSAY, prov. de l'empire Birman, appelée aussi *Meckley* ou *Muggalow* ; bornée N. par une chaîne de mont. qui la sépare du roy. d'Assam, O. par le Cachar et les monts de Kouhies, S. et E. par le roy. d'Ava. Pays pauvre et montag. ; riz, soie et coton ; mines de cuivre. Roi tribut. de celui d'Ava : Munnipour, cap. Voy. **COSYRI**.

CASSE (la), *Murel*, H.-Gar. (Comminge).

CASSEAUX (les), ham. et mais. de camp. (Seine-et-Oise). Voy. **VILLEBON**.

CASSEBY, *Lavaur*, Tarn (H.-Languedoc).

Digitized by Google

CASSEL, *Castellum Morinorum*, jol. v. de la Flandre (Nord), ch.-l. de cant., trib. de prem. inst., collége communal, rel. et bur. de p., 3,800 h. Remarq. par 3 bat. En 1071, Philippe I y fut défait par Robert le Frison; en 1328, Philippe-le-Bel y remporta une vict. complète; en 1677, Philippe, duc d'Orléans, y défit le prince d'Orange et prit la vi: cédée à la Fr. en 1678. Elle est située sur une colline, d'où l'on découvre 32 v., 400 vill. et une gr. étendue de la mer, dont elle est éloignée de 6 l. Fabr. d'huiles, chapeaux, dentelles, bas, etc.; comm. de bestiaux. Foire de 8 j. à la Fête-Dieu: blé, bêtes à cornes, volailles, etc. Arr. et à 2 l. N. O. de Hazebrouck, 10 N. O. de Lille, 71 N. O. de Paris (284 kil.).

CASSEL, *Cassella* ou *Cassellæ*, *Castellum*, v. cap. de la Hesse électorale (Allem.), au confl. du Diemel et de la Fulde, et ci-dev. cap. du roy. de Westphalie; bâtie en part. par des réfugiés franç., lors de la révocat. de l'édit de Nantes. Maisons d'une belle archit., places et rues magnif.; le muséum, le parc, le roc royal attirent les voyageurs. Ecoles de génie milit., de peinture, sculpture et archit., de médecine et de chirurgie; soc. d'agricult.; palais de *Belle-Vue*, résid. de l'électeur. Fabr. de porcelaines, tabac, bas et rubans de soie. Foires, trois sem. avant Pâques et le 10 août: 19,000 hab. Envir. charmants, superbes mais. de plaisance, entre autres celle que possède l'élect., appelée *Wilhelms-Hœhe*, célèb. par la beauté de ses eaux. A 10 l. de Marbourg, 16 de Paderborn et 121 de Paris. Lat. N. 51. 79. l. E. 7. 7. — (*Castellum Trajani*), pet. v. du gr.-d. de Hesse (Allem.), vis-à-vis de Mayence, avec un pont sur le Rhin. Entrepôt consid. de comm.: excell. vin du Rhin. Pop. 1,900 habit. A 8 l. de Francfort.

* **CASSELETUM**, Chasselet.

CASSELLE, v. cons. du Piémont, sur une pet. riv. qui se jette dans la Stura. Papeterie, blanchisserie, fabr. de soie. Pop. 9,500 hab. A 2 l. N. de Turin.

CASSEMABAD, v. de l'Irac (Perse); à 7 l. de Com.

CASSEMARTIN, *L'Ile-en-Jourdain*, Gers (Armagnac).

CASSEN, *Tartas*, Landes (Gascogne).

CASSEN, v. de l'Irac-Arabi (Turq. As.), sur le Tigre.

* **CASSENATICUM**, Sassenage.

CASSENEUIL, *Cassinoglium*, pet. v. de l'Agénois (Lot-et-Gar.), près du Lot. A 2 l. O. N. O. de *Villeneuve-d'Agen*. Patr. de Louis-le-Débonnaire.

CASSES (les), *Castelnaudary*, Aude (Haut-Languedoc).

CASSET (le), *Briançon*, H.-Alpes (Dauphiné).

CASSEUIL-SUR-GARONNE, *La Réole*, Gironde (Bazadois).

* **CASSI**, pp. de la Gr.-Bret., dans le S.

CASSIA, territ. de l'île de Sumatra (mer des Indes).

CASSIAN (St.-), *Muret*, H.-Gar. (Comminge).

CASSIEN (St.-), *Entrevaux*, B.-Alpes (Provence).

— (St.-), *Monpazier*, Dordogne (Périgord).

— (St.-), *Grizolles*, Tarn-et-Gar. (Languedoc).

CASSIEU (St.-), *Rives*, Isère (Dauphiné).

CASSIGNAS, *Agen*, Lot-et-Gar. (Agénois).

* **CASSILIA**, Cashel.

CASSIN. Voy. MONT-CASSIN.

CASSINA ou **CASHNA**, territ. cons. du centre de l'Afr., entre le roy. de Bornou et le Niger, compris dans le roy. d'Asben; peu connu. Habit. mahomét., pasteurs ou agricult. — V. cap. du Cashna, supposée consid.

CASSINE, b. du Piémont, entre la Bormida et l'Orba.

CASSINE-LE-DUC, *Mézières*, Ardennes (Champagne).

CASSINO (San), b. du roy. Lomb.-Vénit.; à 3 l. E. de Cénéda.

* **CASSINOGILUM**, Casseneuil.

* **CASSINOGOROD**, v. assez consid. du gouv. de Riæzan (Russie); sur une mont., près de l'Oka.

* **CASSIOLIDE**, part. d'Égypte, bornée E. par la Judée, et voisine de l'Arabie.

* **CASSIOPE**, v. et p. de la part. sept. de l'île de Corcyre; auj. *Santa-Maria-di-Cassiopo* (Corfou).

* **CASSIOPÉE**, v. et p. sur la mer d'Épire, dans la Chaonie, au S. de Dodone; cap. des Cassiopiens (Hte-*Albanie*).—Janna.

* **CASSIOTIDE**, cant. de Syrie, près du mont Cassius, à peu de dist. de Séleucie.

CASSIPOUR, riv. de la Guiane (Amér. mér.); emb. dans l'Oc.-Atl. Lat. N. 3. 46. l. O. 54. 26.

CASSIQUIARI, riv. cons. de l'Amér. mér., un des bras du Rio-Négro; communique avec l'Orénoque et le fl. des Amazones.

CASSIS, *Carsicis*, pet. v. et p. de Provence (B.-du-Rhône), bur. de poste. Comm. de corail, vins et fruits; cabotage. A 3 l. de Marseille, 205 de Paris.

* **CASSITERIDES** (*Insulæ*), ou *Iles de l'Étain*, groupe de pet. îles, dans l'Océan, à la pointe S. O. de la Gr.-Bret. (*les Sorlingues*), d'où les Phéniciens tiraient d'excell. étain. On désignait aussi par ce nom la pointe S. E. de la Gr.-Bret. (le *Cornwal*), habitée par les Dummonii.

* **CASSITÉRITES**, les mêmes pp. que les **DUMMONII**.

CASSO, *Casus*, pet. île de l'archip. Grec, à 7 l. N. de Candie. Côte danger., rade difficile: les Cassiotes récoltent du vin et du miel, sont navigat., et trafiquent dans l'Archip. Lat. N. 35. 34. l. E. 24. 24.

CASSON, *Nantes*, Loire-Inf. (Bretagne).

* **CASSOPIA**, pet. contrée de l'Épire, sur la côte.

CASSOPO, v., ch.-l. du distr. d'Oros, dans l'île de Corfou, avec un beau p. A 3 l. N. de Corfou.

CASSOU, *Agen*, Lot-et-Gar. (Agénois).

—, *Lourde*, H.-Pyrénées (Gascogne).

CASSOVIE. Voy. KASCHAU.

CASSUBIE (la) ou **CASSUBEN**, *Cassubia*, anc. d. de la B.-Poméranie, sur la Baltique; à la Prusse. V. princip., Colberg et Belgard. Hab., Esclavons d'origine.

CASSUEJOULS-DE-CAT, *Espalion*, Aveiron (Rouergue).

— d'Estaing, *id.* id.

CASSUMBASAR ou **CASSIMBAZAR**, v. du Bengale, dans une île du Gange, marché général des soies du pays; fab. d'étof. de soie et de coton: comptoir franç. A 40 l. N. de Calcutta. Lat. N. 24. 7. l. E. 86. 20.

CAST (St.-), *Plancoët*, Côtes-du-Nord (Bretagne); sur l'Océan. Les Angl. y furent battus en 1758.

—, *Châteaulin*, Finistère (Bretagne).

* **CASTABALUS**, v. au S. de la Cappadoce, dans la Cataonie; temple célèb. de Diane.

CASTAGNAC, *Rieux*, Hte.-Gar. (Languedoc).

CASTAGNATZ (les Monts-), *Pangeus*, chaîne de mont. de la Turq. d'Eur., qui s'étend de l'O. à l'E., et se lie aux monts Krapacks par une ramification qui sépare, vers le N., la Bosnie de la Bulgarie.

CASTAGNÈDE, *St.-Martory*, H.-Gar. (Comminge).

—, *Orthès*, B.-Pyrénées (Béarn).

CASTAGNEDOLI, b. du territ. de Gênes (États-Sardes).

CASTAGNEDOLO, v. du roy. Lomb.-Vénit.; à 2 l. S. E. de Brescia.

CASTAGNÈRE (la), *Auch*, Gers (Armagnac).

CASTAGNETTO, b. du Piémont, sur le Pô.

CASTAGNOLA, v. de la prov. d'Asti, avec un chât., sur la Tinella: 3,000 hab.

Digitized by Google

CASTAIGNOS, *St.-Sever*, Landes (Gascogne).
CASTAILHAC, *Espalion*, Aveiron (Rouergue).
* CASTALIE, fontaine de la Phocide, près de Delphes, consacrée à Apollon et aux Muses; elle descendait du Parnasse.
CASTALLA, b. d'Esp.; à 20 l. de Valence.
CASTALLACIO, b. du Piémont, au S. d'Alexandrie.
CASTAMONE. Voy. CASTAMOUNI.
CASTAN, *Rodez*, Aveiron (Rouergue).
CASTANDET, *Grenade-sur-l'Adour*, Landes (Gascogne).
CASTANÈDE, *Caussade*, Tarn-et-Gar. (Quercy).
—, *Montauban*, Tarn-et-Gar. (Languedoc).
CASTANET, ch.-l. de cant., rel. de p.; arr. et à 3 l. S. S. E. de *Toulouse*, Hte.-Gar. (Languedoc).
CASTANET, *Albi*, Tarn (H.-Languedoc).
— des-Cars, *Caylux*, Tarn-et-Gar. (Quercy).
— le Bas *et* le Haut, *Bédarrieux*, Hérault (Lang.).
— Peyralès, *Rodez*, Aveiron (Rouergue).
CASTANG (Grand), *Bergerac*, Dordogne (Périgord).
CASTANHEIRA, trois v. du Port. : une dans la prov. de Beira, à 3 l. d'Aveiro; les deux autres dans l'Estram., l'une à 7 l. de Lisbonne, la 3e à 10 l. de Coïmbre.
* CASTANIA, Castellanette.
CASTANIA, v. de l'île de Samos (archip. Grec).
CASTANIOLE, *Lauzerte*, Tarn-et-Garonne (Quercy).
CASTANO, v. du roy. Lomb.-Vénit., près du Tésin.
CASTANOWITZ. Voy. KOSTANITZA.
CASTANS, *Carcassonne*, Aude (B.-Languedoc).
CASTAVOS, v. de la Guiane holland. (Amér. mér.).
CASTBERG, *Bailleul*, Nord (Flandre).
CASTCARY, b. du c. de Sommerset (Angl.).
CASTEAU, c. de la prov. de Hainaut, à 1 l. et dem. de Rœulx, et 1 l. trois quarts de Mons. 1,530 hab.
CASTEGGIO, vill. du Piémont, à 2 l. N. E. de Voghéra; célèb. par une vict. des Franç. en 1800, prélude de celle de Marengo.
CASTEIDE, *Vic-en-Bigorre* (*Htes.-Pyrénées*), B.-Pyrén. (Béarn).
— Camy, *Orthès*, id.
— Candau, *id.* id.
CASTEIL, *Prades*, Pyrén.-Or. (Roussillon).
CASTEL, jol. pet. v. du cerc. de la Regen (Bav.).
CASTEL, *Sarlat*, Dordogne (Périgord).
—, *Thionville*, Moselle (Lorraine).
—, *Amiens*, Somme (Picardie).
CASTELA, *Agen*, Lot-et-Gar. (Agénois).
CASTELAC, *Gourdon*, Lot (Quercy).
CASTEL-A-MARE-DELLA-BRACCA, pet. v. de la Princ.-Cit. (roy. de Naples), avec un bon p.; à 2 l. N. E. de Sorrento. Chant. de constr. — *De-Golfo*, pet. v. du Val-di-Mazara (Sicile); à 10 l. S. O. de Palerme. — *De-Stabia* (autref. *Elea*), port de mer de la Princ.-Cit. (roy. de Naples), avec un bon chât. et un chant. de constr. Anc. colonie de Phocéens; école de Zénon. A 6 l. S. E. de Naples.
CASTEL-A-MONTE, pet. v. du Piémont, près d'Ivrée. Pop. 5,000 habitants.
CASTEL-ARAGONESE, *Castellum Aragonense*, v. forte de la Sardaigne; à 9 l. de Sassari. Bon port.
CASTEL-ARROUY, *Lectoure*, Gers (Armagnac).
CASTELAUN, *Castellum Hunnorum*, pet. v. du gr.-d. du B.-Rhin (Prusse); à 2 l. de Simmeren.
CASTELAS (le), *Barjols*, Var (Provence).
CASTEL-BAJAC, *Trie*, Htes.-Pyrénées (Bas-Armagnac).
CASTEL-BALDO, pet. place du roy. Lomb.-Vénit. sur l'Adige; à 11 l. S. E. de Vérone.
CASTELBAR, pet. v. du Connaught (Irl.), au c. de Mayo. En 1798, 1,500 Franç., sous la conduite du général Humbert, y battirent un corps considérable d'Angl. qui s'opposaient à leur débarquement. A 9 l. S. de Killala. Comm. de belles toiles: un dép. au parlement.
CASTEL-BELVÉDÈRE, pet. v. de l'île de Candie, sur une mont., près la côte méridionale.
CASTEL-BIAGUE, *St.-Martory*, Haute-Garonne (Comminge).
CASTEL-BOLOGNÈSE, pet. v. du Bolonais (Et.-de-l'Egl.); à 3 l. N. O. de Faënza.
CASTELBON, *Orthès*, B.-Pyrén. (Béarn).
CASTEL-BRANCO, *Castrum Album*, v. de la prov. de Beira (Port.), ch.-l. du territ. du même nom, sur la Lyra; deux enceintes de murs; vieux chât. A 28 l. S. de Coïmbre. Pop. 4,000 hab.
CASTEL-CALDO, v. du roy. Lomb.-Vénit., sur l'Adige : 3,000 hab. A 22 l. S. S. O. de Padoue.
CASTEL-CULIER, *Agen*, Lot-et-Gar. (Agénois).
CASTEL-D'AQUA, près la Porta, *Bastia*, (Corse).
CASTEL-DELFINO. Voy. CHATEAU-DAUPHIN.
CASTEL-DEL-RIO, b. d'Esp., sur la Guadajoz; à 6 l. de Cordoue. — Autre du Bolonais (Et.-de-l'Église).
CASTEL-DON. Voy. CHATELDON.
CASTEL-DURANTE, v. du d. d'Urbin (Ét.-de-l'Égl.), sur le Metro; à 3 l. S. O. d'Urbin.
CASTELET (le), Aisne. Voy. CATELET (le).
CASTELET, *Digne*, Basses-Alpes (Provence).
—, *Tarascon-sur-Ariège*, Ariège (Pays-de-Foix).
— (le), *Le Beausset*, Var (Provence).
—, *Apt*, Vaucluse (Provence). Anc. marquisat.
— de-Glandève, *Entrevaux*, Basses-Alpes (Prov.).
— lès-Sausses, *id.* id.
— St.-Cassien, *id.* id.
CASTEL-FABI, b. de la prov. de Valence (Espagne).
CASTEL-FERRUS, *St.-Nicolas-de-la-Grave*, Tarn-et-Garonne (Armagnac).
CASTEL-FOLLIT, pet. place de la Catalogne (Esp.), sur une haut. inaccessible; à 7 l. S. E. de Campredon.
CASTEL-FRANC, *Miélan*, Gers (Astarac).
CASTEL-FRANC, vill. du Quercy (Lot), bur. de p., sur le Lot. A 5 l. O. de Cahors, 144 S. O. de Paris (577 kil.). Comm. de vins, eaux-de-vie, huile de noix, fer, cuivre, etc. Pop. 700 hab.
CASTEL-FRANCO, *Forum Gallorum*, v. du roy. Lomb.-Vénit., sur le Mousson : 6,000 hab. A 5 l. de Trévise. — B. de l'Et. de l'Egl., près la Schia : patrie du peintre Giorgion. A 6 l. de Bologne. — *Di-Sotto*, v. de la prov. de Florence (Toscane), sur l'Arno : 2,400 hab.
CASTEL-GAILLARD, *L'île-en-Dodon*, Haute-Gar. (Comminge).
CASTEL-GANDOLFO, *Arx Gandulphi*, place d'Italie (Et.-de-l'Egl.), sur le lac du même nom, avec un chât. et de beaux jardins. Séjour de plaisance du pape. A 4 l. S. O. de Rome.
CASTEL-GARRIC, *Albi*, Tarn (Haut-Languedoc).
CASTEL-GINEST, *Toulouse*, Haute-Garonne (Haut-Languedoc).
CASTEL-GINFREDO, b. du roy. Lomb. Vénit.; à 5 l. O. de Mantoue. — *Guelfo*, b. du d. de Parme (Italie), avec un château.
CASTELIER (le), *Bellemare*, Seine-Infér. (Norm.).
CASTEL-JALOUX, *Castrum Gelosum*, pet. v. de Guienne (Lot-et-Gar.), sur l'Avance; ch.-l. de cant., bur. de p., 2,000 hab. Comm. de miel et de vins; papeteries, tanneries; fabr. de grosse draperie; cire. Foires de 2 j., les 16 août et 29 Oct. : bestiaux, denrées. Arr. et à 5 l. S. S. O. de Marmande, 156 S. O. de Paris (626 kil.).

Digitized by Google

CASTEL-JALOUX, *Auch*, Gers (Armagnac).
—, *Payrac*, Lot (Quercy).
CASTELJAU, *Les Vans*, Ardèche (Vivarais).
CASTELL, ci-dev. c. de Franconie, à la Bav. depuis 1806; dans le Steigerwald, 15,000 hab. — Chât. du roy. de Bav., à 14 l. de Wurtzbourg.
* **CASTELLA**, Castille.
CASTELLABIA, b. du roy. Lomb.-Vénit.; à 3 l. O. de Mantoue.
CASTELLACCA, v. du roy. Lomb.-Vénit.; à 4 l. E. de Mantoue.
CASTELLACCIO, pet. v. de la Princ.-Citér. (roy. de Naples) : 2,000 hab. — Fort du Val-di-Demona (Sicile), près de Messine.
CASTELLANE, *Castellana*, pet. v. de Provence (B.-Alpes), sur le Verdon, dans un territ. fert. et agr.; ch.-l. de s.-préf., d'arr. et de cant., trib. de prem. inst., collége communal, bur. de p., 2,500 habitants. Fabr. de draps communs; fruits secs et confits, pruneaux. A 9 l. de Digne, 199 de Paris (796 kil.).
CASTELLANETA OU CASTELLANETTE, *Castania*, pet. v. épisc. de la terre d'Otrante (roy. de Naples), sur le Talvo : 4,500 hab. A 6 l. N. E. de Tarente.
CASTELLANZA, pet. v. du distr. de Milan (royaume Lomb.-Vénit.); à 6 l. O. N. O. de Milan.
CASTELLAR (le), *Digne*, B.-Alpes (Provence).
CASTELLARE-DE-BOZIO, près Corte, *Bastia*, (Corse).
— è-la-Penta, près la Porta, id.
CASTELLAZO, *Gamundium*, pet. v. du Piémont, entre la Bormida et l'Orba : 4,750 hab. A 11 l. E. d'Alexandrie.
CASTELLE, pet. v. de la Calabre-Ultér. (roy. de Naples); à 12 l. E. de Cantanzaro.
CASTEL-LEONE, v. du d. de Milan (roy. Lomb.-Vénit.) : 8,000 hab. A 6 l. O. N. O. de Crémone.
CASTELLET, b. de la Catalogne (Esp.).
CASTELLETO, pet. v. du d. de Milan (roy. Lomb.-Vénit.); à l'endroit où le Tésin sort du lac Majeur.
CASTELLETTO, trois vill. du d. de Montferrat (Piémont) : un près de Nice; le second au dist. d'Alba; le dernier dans le marquisat de Spigno : 1,630 hab.
* **CASTELLETUM**, Catelet. — Châtelet.
* **CASTELLIO**, Châtillon.
CASTELLO, pet. v. de l'Abruzze-Ultér. (roy. de Naples). Poteries. Voy. CASTEL-A-MARE.
CASTELLO, près Corte, *Bastia* (Corse).
CASTELLO (Citta-di-), v. forte de l'Et.-de-l'Egl. (prov. d'Ombrie), ch.-l. de cant., avec un chât., un évêché, etc. A 41 l. de Rome. — *Di-Bivona*, v. de la Calab.-Ultér. (roy. de Naples); à 2 l. de Monte-Leone. — *Di-Monte-Baranzone* et *di-Monte-Gibbio*, deux pet. v. du d. de Modène, sur le Fiumetto (Italie). — *Di-Vide*, pet. v. de l'Alentejo (Port.), avec un chât.-fort sur une colline : 5,700 hab. A 2 l. de Portalègre. — *Petere*, v. de la Calabre-Ultér. (roy. de Naples), à 5 l. de Gierace. — *Réal*, b. de l'Alentejo (Port.), à 3 l. d'Evora. — *Rosso* ou *Kastelorizo*, pet. île près la côte de Caramanie (Anat.), avec une v. du même nom et un bon port; aride, montagneux; hab. Grecs, soumis à un aga turc dépendant du Bey de Rhodes. Lat. N. 39. 8. long. E. 27. 17. — *San-Giovani*, pet. v. du d. de Parme (Italie); à 4 l. O. de Plaisance.
* **CASTELLODUNUM**, Châteaudun.
CASTELLON, *Castilio*, pet. v. de la Catalogne (Esp.); à 5 l. de Gironne. — *De-la-Plata*, v. de la prov. de Valence (Esp.), près de la Médit.; rues larges et régulières, maisons bien bâties. Tour remarquable par sa hauteur et sa circonf. : 11,000 habit. A 11 l. S. de Valence.
CASTEL-LOUBON, *Lourde*, H.-Pyrén. (Gascogne); dans la vallée du même nom.
CASTELLUCCIO, pet. v. de la Calabre-Citér. (roy. de Naples); à 15 l. N. O. de Bisignano.
CASTELLUCCIO, près Corte, *Bastia* (Corse).
* **CASTELLUM**, forteresse rom., dans la Germanie, chez les Cattes; auj. *Cassel* en Westphalie. — *Arianorum*, Castelnaudary. — *Britonum*, Dumbarton. — *Carnonis*, Châtel-Châlons. — *Hunnorum*, Castelnau. — *In Vosago*, Châtel. — *Menapiorum*, fort de la Gaule, chez les Menapii, au N. de Pons-Mosæ (Maestricht); auj. *Kessel* (Belg.). — *Morinorum*, v. de la Gaule, chez les Morini; auj. *Cassel* (Nord). — *Novum*, Castelnau. — *Romanum* ou *Arx-Britannica*, château-fort, vers l'emb. du Rhin; emplacement auj. couvert par les eaux. — *Tabernarum*, Berncastel. — *Trajani*, forter. de Germanie sur la rive droite du Rhin, vis-à-vis Moguntiacum; réparée par Julien; auj. *Cassel* : pourrait bien ne pas être la même que celle dont parle Tacite.
CASTEL-MARMORA, ville d'Anatolie; à 11 l. de Mogla.
CASTELMARY, *Rodez*, Aveiron (Rouergue).
CASTELMAURE, *Sigean*, Aude (Lang.).
CASTEL-MAYRAN, *St.-Nicolas-de-la-Grave*, Tarn-et-Garonne (Armagnac).
CASTEL-MORON-D'ALBRET, *La Réole*, Gironde (Bazadois).
— sur-Lot, ch.-l. de cant., arr. et à 7 l. E. de Marmande, 2 l. de *Clairac*, Lot-et-Garonne (Agénois).
CASTEL-MOROUX, *Toulouse*, Haute-Garonne (Languedoc).
CASTELMUS, *Milhau*, Aveiron (Rouergue).
CASTELNAU, *Sarlat*, Dordogne (Périgord). Grottes curieuses au territ.
—, *Lédignan*, Gard (Lang.).
—, *Dax*, Landes (Gascogne).
—, *Saint-Sever*, id.
— Barbarens, *Auch*, Gers (Astarac); sur le Rat.
— d'Anglès, *Mirande*, Gers (Armagnac).
— d'Arbieu, *Fleurance*, Gers id.
CASTELNAUDARY, *Castrum Arianorum*, v. du Haut-Languedoc et ci-devant cap. du Lauraguais (Aude), sur une pet. émin. près du Canal, dans un territ. très-fert. en blé; ch.-l. de sous-préf., d'arr. et de cant., trib. de prem. inst. et de comm., bourse, soc. d'agr., collége communal; rel. et bur. de poste, 9,500 hab. Objets remarq. : l'hôtel-de-ville; un superbe bassin de 600 toises, qui fait partie du Canal. Comm. de blés; filat. de coton, fabrique de draps; clouterie, tannerie, imprimerie, librairie. Foires de 3 j., les 11 janvier, 16 avril, 29 août, 6 nov. : bestiaux, grains, mercerie, quincaillerie. Patrie du poète Vidal, du général Andréossy, de Pierre de Castelnau, qui, envoyé par le pape Innocent III, pour détruire l'hérésie, fut massacré sur les terres du comte de Toulouse; de Guillaume de la Faille, annaliste; célèbre par la déroute d'une armée de rebelles, commandée par Gaston, duc d'Orléans, en 1632, et par la prise du duc de Montmorency, qui fut décapité à Toulouse. On vante les melons cantaloups de cette ville. A 8 l. de Carcassonne, 12 de Toulouse, 191 S. de Paris.
CASTELNAU-D'AUDE, *Lézignan*, Aude (Lang.).
— d'Auzan, *Condom*, Gers (Gascogne).
— de-Bonnafous, *Albi*, Tarn (Lang.).
— de-Brassac, *Castres*, id.; sur une pet. riv. qui se jette dans l'Agoût. Prise sur les Calvinistes et détr. par Henri, prince de Condé.
CASTELNAU-D'AUDE-DE-BRETOUX, *St.-Céré*, Lot (Quercy); sur la Cèse.

Digitized by Google

CASTELNAU-D'AUDE-DE-DURBAN, *St.-Girons*, Ariège (Comminge).
— de-Fimarçon, *Condom*, Gers (Gascogne).
— de-Grattecambe, *Villeneuve-sur-Lot*, Lot-et-Garonne (Agénois).
— de-Guers, *Pezénas*, Hérault (Lang.).
— de-Lévis, *Albi*, Tarn (Lang.).

CASTELNAU-DE-MAGNOAC, pet. v. du Comminge (Htes.-Pyrén.), près du Gers; ch.-l. de cant., bur. de poste. Fabr. d'étoffes : 1,200 hab. Arr. et à 10 l. de Bagnères, 190 S. de Paris. Anc. cap. des quatre Vallées.

CASTELNAU-DE-MANDAILLES, *Espalion*, Aveiron (Rouergue).

CASTELNAU-DE-MÉDOC, pet. v. de Guienne (Gironde), ch.-l. de cant., bur. de poste, 1,100 habit. Arr. et à 6 l. de Bordeaux, 150 de Paris.

CASTELNAU-DE-MESMES, *Bazas*, Gironde (Bazadois).
— de-Montmirail, ch.-l. de cant.; arr. et à 5 l. O. d'Albi, 2 l. de *Gaillac*, Tarn (Ht.-Lang.).

CASTELNAU-DE-MONT-RATIER, pet. v. du Quercy (Lot), sur une mont., entre la Lute et la Bargalone; ch.-l. de cant., bur. de poste. Fabr. de cadis; 4,500 habitants. Arr. et à 5 l. S. de Cahors, 148 S. de Paris.

CASTELNAU-DE-PÉGAYROLS, *Milhau*, Aveiron (Rouergue).

CASTELNAU-DE-PICAMPEAU, *Martres*, Haute-Garonne (Comminge).
— de-Rivière-Basse, ch.-l. de cant.; arr. et à 10 l. O. d'Auch, 8 de *Tarbes* (Htes.-Pyrénées), Bigorre.
— de-Stréfond, *Fronton*, Ht.-Gar. (Lang.).
— le-Crès, *Montpellier*, Hérault (Languedoc).
— Peyralès, *Rodez*, Aveiron (Rouergue).
— sur-Gupie, *Marmande*, Lot-et-Gar. (Agénois).
— sur-l'Auvignon, *Condom*, Gers (Gascogne).

CASTELNAVET, *Vic-Fezensac*, id.

CASTELNER, *St.-Sever*, Landes (Gascogne).

CASTELNAU, *Perpignan*, Pyrénées-Orient. (Roussillon).

CASTEL-NOUVEL, *Mende*, Lozère (Gévaudan).

CASTEL-NUOVO, *Castrum Novum*, v. forte de la Dalmatie (emp. d'Autr.), sur le go. Lisano : cerc. et à 4 l. O. de Cattaro. Pop. 3,000 hab. — Deux v. du d. de Milan (roy. Lomb.-Vénit.), une au confl. du Pô et de l'Adda, l'autre entre l'Adda et l'Oglio. — V. du Piémont, à 7 l. d'Asti : 2,500 hab. — V. du d. de Modène (Italie); à 4 l. de Reggio. — V. de la légat. d'Udine (roy. Lomb.-Vénit.), sur le Tagliamento; à 7 l. d'Udine. — *De-Carfagnana* (*Grafinianum*), pet. v. d'Italie, au mil. des Apennins, sur le Serchio; d. et à 16 l. de Modène. — *De-Scrivia*, pet. v. du Piémont, près de la Scrivia; à 4 l. N. de Tortone.

CASTELPERS, *Rodez*, Aveiron (Rouergue).

CASTEL-PONZONE, v. et chât. du d. de Milan (roy. Lomb.-Vénit.); à 5 l. E. de Crémone.

CASTEL-RAIMONDO, b. de la Marche d'Ancône (Et.-de-l'Eglise).

CASTEL-RAMPO, anc. v. de Macédoine (Turq. d'Eur.); au g. d'Ajomana.

CASTELRENC, *Limoux*, Aude (Languedoc).

CASTEL-RODRIGO, pet. v. forte de la prov. de Beira (Port.), front. d'Esp.; à 4 l. de Pinnel.

CASTEL-SAGRAT, *Valence-d'Agen*, Tarn-et-Gar. (Agénois).

CASTEL-SARDO, p. de mer sur la côte N. O. de l'île de Sardaigne; à 8 l. N. E. de Sassari.

CASTEL-SARASIN, *Orthès* (*Basses-Pyrénées*), Landes (Gascogne).

CASTEL-SARRASIN, v. du Langued. (Tarn-et-Gar.), ch.-l. de s.-préf., d'arr. et de cant.; trib. de prem. inst., collége comm.; hur. de p.; 6,900 habit. Fabr. de toiles, cadis, serges et étoff. de laine; tannerie, chapellerie. Foires de 3 j., les 30 avril, 29 août, 4 nov. : grains, bestiaux. Près de la rive dr. de la Garonne; à 4 l. de Montauban, 168 S. de Paris (721 kil.).

CASTEL-SCHISSO, *Naxus*, b. de Sicile (Val-di-Demona), près de Taormina.

CASTEL-SELINO, v. sur la côte S. O. de l'île de Candie, avec un chât. fort et un p.; à 8 l. de la Canée.

CASTEL-SEPRIO, b. du roy. Lomb.-Vénit., sur l'Olona; à 4 l. O. de Como.

CASTEL-SPACHIO, v. sur la côte mér. de l'île de Candie, avec un chât. et un bon port.

CASTEL-SPINO, gr. b. du Piémont, au S. d'Alexandrie.

CASTEL-UBALDO, v. de la Caramanie (Anatolie); à 1 l. S. O. d'Alanieh.

CASTEL-VECCHIO, v. forte du Piémont; à 4 l. 1/2 de Final. — B. des États du pape, près de Rieti.

CASTEL-VETERANO, pet. v. du Val-di-Mazzara (Sicile), près des ruines de Sélinonte.

CASTEL-VETERE, pet. v. de la Calabre-Ultér. (roy. de Naples), avec un chât.; à 4 l. de Gierace.

CASTEL-VIEIL (Tour de), *Bagnères-de-Luchon*, Hte.-Garonne (Comminge).
—, *Cadillac*, Gir. (Bordelais).
—, *Albi*, Tarn (Lang.).

CASTEL-VIEILH, *Tarbes*, Htes-Pyrén. (Bigorre).

CASTENEDOLO, jolie pet. v. du roy. Lomb.-Vénit., à l'E. de Brescia. Pop. 2,000 hab.

CASTENVIEIL, *Carcassonne*, Aude (Lang.).

CASTER, pet. v. du gr.-d. du B.-Rhin (Prusse); à 4 l. de Juliers. — (*Venta Icenorum*), b. du c. de Norfolk (Angl.).

CASTER, c. de la pr. de la Flandre Occ. (Belg.) à 1 l. 1 quart d'Avelgem, et 3 l. 1 quart de Courtrai. 1,444 hab.

CASTERA (le), *Bouloigne*, Hte-Gar. (Comminge).
— (le), *l'Ile-en-Jourdain* (*Gers*), Haute-Garonne (Armagnac).
—, *St.-Sever*, Landes (Gascogne).
—, *Vic-en-Bigorre* (*Htes.-Pyrén.*), B.-Pyrénées (Gascogne).
— (le), *Tarbes*, Htes.-Pyrén. (Bigorre).
— Bouzet (le), *St.-Nicolas-de-la-Grave*, Tarn-et-Gar. (Armagnac).
— Lanusse (le), *Tarbes*, Htes.-Pyrén. (Bigorre).
— Lectourois (le), *Lectoure*, Gers (Armagnac).
— Preneron (le), *Vic-Fezensac*, id.

CASTERAS, *Le-Mas-d'Azil*, Ariège (pays-de-Foix.

CASTERA-VIVENT (le), *Condom*, Gers (Gascogne). Eaux minér.; bains superbes.

CASTÈRES, *Castelnau-de-Magnoac*, Htes-Pyrén. (Comminge).

CASTERLÉ, c. de la prov. d'Anvers (Belg.), à 2 l. 1 q. d'Herenthals, et 2 l. 1 q. de Turnhout. 1,758 hab.

CASTERON, *St.-Clar*, Gers (Armagnac).

CASTERUS, *Valence-d'Agen*, Tarn-et-Garonne (Agénois).

CASTETARBE, *Orthès*, Basses-Pyrén. (Béarn).
CASTETIS, *id.* id.
CASTETNER, *id.* id.
CASTET-PUGON, *Pau*, id.

CASTETS, *St.-Girons*, Ariège (Comminge).
—, *Miélan*, Gers (Gasc.).
—, *Nogaro*, Gers (B.-Armagnac).
—, *Plaisance*, Gers (Armagnac).

Digitized by Google

CASTETS, ch.-l. de cant.; arr. et à 51. N. O. de *Dax*, Landes (Gascogne). Forges et fourneau.

—, *Oléron*, B.-Pyrén. (Béarn).

—, *Pau*, id.

— en-Dorthe, *Langon*, Gironde (Gascogne); près de la Garonne.

CASTEX, *Le Mas-d'Azil*, Ariège (Pays-de-Foix).

—, *Lectoure*, Gers (Armagnac).

CASTIES, *Martres*, Hte.-Gar. (Comminge).

CASTIFAO, près Corte, *Bastia* (Corse).

CASTIGLIOLE, v. du distr. d'Asti (Piémont); 4,500 hab. A 4 l. S. O. de Savigliano.

CASTIGLIONE, près Corte, *Bastia* (Corse).

CASTIGLIONE, deux pet. v. de la Toscane, une avec un superbe aqueduc terminé en 1775; à 6 l. de Pistoie; l'autre au S. E. de San-Quirico. — Deux pet. v. du roy. de Naples, une dans la Princip.-Citér., à 2 l. de Salerne; l'autre dans l'Abr.-Citér., à 2 l. de Civita-Borella. — Pet. v. du Val-di-Demona (Sicile); à 3 l. et dem. de Taormina. — Pet. v. d'Italie, d. et à 7 l. de Lucques. — Pet. v. de l'Ét. de l'Égl., sur un lac du même nom; à 5 l. de Perugia.—Deux pet. v. du Piémont, une sur la Vraita, l'autre à 8 l. de Gênes. — *Delle Stivere*, pet. v. du roy. Lomb.-Vénit., dont les env. furent le théâtre de plus. vict. des Franç. sur les Autrich. en 1796; à 10 l. de Mantoue. — Autre dans l'Ét. de l'Égl., à 11 l. de Bologne. — *Di-Cosenza*, pet. v. de la Calabre-Citér. (roy. de Naples); à 7 l. de Cosenza. — *Fiorentino*, pet. v. de la Toscane, entre Arezzo et Cortona; à 3 l. de la première. — *Marittima*, pet. v. marit. de la Calabre-citér. (roy. de Naples).

CASTIGNOLA, pet. v. du Piémont; à 3 l. de Coni.

* **CASTILIO**, Castillon.

* **CASTILIO STIVERORUM**, Castiglione-delle-Stivere.

CASTILLE (Nouvelle), *Castella*, prov. centrale de l'Espagne, et l'une des plus vastes; elle est située entre 38° 15′ et 41° 20′ de lat. N., et entre 3° 20′ et 7° 40′ de long. O. Ses bornes sont: au N. la Vieille-Castille; à l'E. le roy. de Valence; au S. l'Andalousie; et à l'O. l'Estramadure; superficie, 4,200 l. De nombreuses et hautes montagnes la parcourent, telles que les Sierras de Solario, de Molina et d'Albarracin au N.-E.; celles de Guadarama, de Ayllon et de Pella au N.; les Sierras de Tolède et de Cuença au centre; et la Sierra-Morena qui s'étend de l'E. à l'O. Trois riv. principales arrosent ce pays: le Tage et ses affluents, la Guadiana qui en a également plusieurs, et le Jucar. Le sol, quoique l'un des plus élevés de l'Espagne, est généralement fertile, surtout dans les plaines et les vallées; d'autres parties très-étendues le seraient également, si l'habitant paresseux et insouciant sur les avantages précieux qu'il possède, ne laissait pas dans l'inculture la plus complète ce sol généreux, qui partout ne demande qu'à produire; et pourtant, malgré cette coupable négligence, les récoltes de blé, de vin, d'orge, etc., sont plus que suffisantes pour la consommation. On récolte aussi, mais en moins grande quantité, des légumes, des fruits, du safran, de la soie et des olives, qui, bien qu'excellentes, ne produisent qu'une huile fort médiocre, ce qui est dû encore au manque d'industrie des Castillans et à leur fabrication mal entendue. On élève dans les pâturages abondants de ce pays de nombreux troupeaux de mulets, de bœufs, de porcs et de mérinos, dont la laine est renommée pour sa finesse et sa beauté. On trouve dans les montagnes, principalement dans celles de Cuença, des mines de cuivre, de fer, de houille, des carrières de marbre, du cristal de roche, de la pierre calcaire, du sel gemme, et des sources salées et thermales. On voit quelques manufactures de draps, de laine et de soie, une manufacture royale de toiles, de glaces, d'armes blanches, quelques fabriques de cotonnade, de rubans, de porcelaine, de poterie, etc., de tapis, de coutelleries; quelques papeteries, une verrerie, etc.; mais tout cela est peu florissant, et partout l'industrie se montre languissante. Le commerce d'exportation se réduit presque à rien, celui d'importation est beaucoup plus considérable, le séjour de la cour et des gens riches y contribuant beaucoup par le luxe et les jouissances qui leur sont nécessaires. L'habitant de la Nouvelle-Castille, réfléchi, prudent et persévérant, est heureusement organisé pour les arts et les sciences; mais son indolence insurmontable endort et paralyse continuellement ses moyens intellectuels. 5 prov. forment la division de la Nouvelle-Castille, dont Madrid est le chef-l.: Cuença, Guadalaxara, la Manche, Madrid et Tolède; la pop. s'élève à 940,600 h. — C. (Vieille), prov. même pays, située entre 39° 48′ et 43° 32′ de lat. N., et entre 4° 5′ et 7° 50′ de long. O. Ses bornes sont: au N. le golfe de Gascogne; à l'E. les prov. basques, la Navarre et l'Arragon; au S. la Nouvelle-Castille; et à l'O. l'Estramadure et le roy. de Léon; 2,050 l. de superficie. Tout le N. est couvert par les monts Cantabres; l'intérieur et la partie de l'E. le sont par les Sierras de Oca, de San Millan, de San-Lorenzo, de Moncayo et de Muedo; tout le S. est cerné par celles de Pela, de Ayllon, d'Avila et de Guadarrama. Cette prov., où naissent l'Ebre et le Duero, est arrosée en outre par un gr. nombre de riv., dont les princ. sont: la Pisuerga, l'Arlanza, l'Arlanzon, le Duraton, etc., dans la partie occid.; et l'Ason, la Saja et la Déba, dans la partie sept. La neige couvre les montagnes pendant une partie de l'hiver; aussi cette région est-elle froide, tandis que celle des plaines est excessivement chaude. Le sol est fertile, mais cultivé avec négligence. Les vallées sont riches en grains; on récolte ensuite du vin, des fruits, du lin, du chanvre; mais en petite quantité, de la garance et de l'huile; pâturages beaux et abondants jusques sur le plateau des montagnes, où l'on conduit pendant la belle saison les nombreux troupeaux de mérinos, et d'autres bestiaux qui restent dans les plaines pendant l'hiver, peu de bois sur les montagnes. Celles du N. sont peuplées de bêtes sauvages, surtout d'ours; riches mines de cuivre, de fer et de jayet; carrières de marbres de diverses couleurs, granit, sources minérales et thermales; industrie chétive, manufact. et fabr. peu nombreuses. Les belles laines des mérinos sont l'objet le plus important du comm.; la garance vient ensuite. Cette pr. est si riche en grains, qu'elle pourrait suffire aux approvisionnements de toute l'Espagne; mais elle manque de communications faciles, et les routes, dans le plus mauvais état, se ressentent, comme tout, de l'insouciance et de l'apathie nationales. La Vieille-Castille, dont Burgos est le chef-lieu, est regardée comme le berceau de la monarchie espagnole; long-temps elle fut couverte d'un nombre immense de châteaux (castillos), qui tour à tour la défendirent contre les Maures, et servirent de résidence aux princes chrétiens; de là probablement lui est venu le nom de Castille. Elle fut florissante par ses manuf. et son comm., sous les comtes et les rois; et elle ne dut sa décadence qu'à Charles-Quint, qui lui ôta le siége de la cour et le transféra à Madrid. Elle est divisée en 4 prov.: Burgos, Avila, Soria et Ségovie. 1,190,000 hab.

CASTILLE (la), *Cuers*, Var (Prov.). Bons vins au territ.

CASTILLE D'OR (la). Voy. TERRE-FERME.

CASTILLON, ch.-l. de cant.; arr. et à 5 l. de *St.-Girons*, Ariège (Comminge).

Digitized by Google

CASTILLON, *St.-Remy*, Bouches-du-Rhône (Prov.).
—, *Balleroy*, Calvados (Normandie).
—, *Bagnères-de-Luchon*, Haute-Garonne (Comminge).
—, *Toulouse*, Hte.-Garonne (Languedoc).
—, *L'Ile-en-Jourdain*, Gers (Armagnac).
—, *La Réole*, Gironde (Bazadois).
—, *Agen*, Lot-et-Garonne (Agénois).
—, *St.-Just*, Oise (Picardie).
—, *Pau*, Basses-Pyrénées (Béarn).
—, *Bagnères*, Htes-Pyrénées (Bigorre).
— (Tour de), *Antibes*, Var (Provence).
—, *Apt*, Vaucluse (Provence).
— d'Aurignac, *St.-Martory*, Hte.-Gar. (Comm.).
— de-Batz, *Vic-Fezensac*, Gers (Gascogne).
— de-Courry, *St.-Ambroix*, Gard (Languedoc).
— de-Médoc, *Lesparre*, Gironde (Guienne); sur la Gironde.
— du-Gard, *Uzès*, Gard (Languedoc).
— en-Sauvestre, *Orthès*, B.-Pyrénées (Béarn).
— la-Grangette, *Rieux*, Hte.-Gar. (Haut-Lang.).
— Massas, *Auch*, Gers (Armagnac).

CASTILLON, c. de la prov. de Namur (Belg.), à 1 l. 1 q. de Walcourt, et 3 l. de Philippeville. 450 hab.

CASTILLONNÈS, ch.-l. de cant., rel. de p.; arr. et à 7 l. de Villeneuve-d'Agen, 2 l. de *Lausun*, Lot-et-Garonne (Agénois).

CASTILLON-SUR-DORDOGNE, pet. v. de Guienne (Gironde); ch.-l. de cant., bur. de p., 2,580 hab., Vict. des Franç. sur les Angl., en 1451; Talbot et son fils y furent tués. Arrond. et à 4 l. de Libourne, 137 de Paris.

CASTILLY, *Isigny*, Calvados (Norm.).

CASTIN, *Auch*, Gers (Armagnac).
— (St.-), *Pau*, B.-Pyrénées (Béarn).

CASTINE, v. du distr. du Maine (Ét.-Unis), au c. de Hancock, sur une riv. du même nom.

CASTINETTA, près la Porta, *Bastia* (Corse).

CASTIRLA, près Corte, *Bastia* (Corse).

CASTLE-ACRE, b. du c. de Norfolk (Angl.).

CASTLEBAR. Voy. CASTELBAR.

CASTLE-BLANCY, b. de la prov. d'Ulster (Irl.).

CASTLE-CAREY, b. du c. de Sommerset (Anglet.): 1,406 hab. A 48 l. O. de Londres. Eaux minér.

CASTLE-COMER, b. d'Irl.; c. et à 3 l. N. de Kilkenny. Réduit en cendres, dans la guerre de l'insurrection, en 1798. Carr. de charbon.

CASTLE-CONNEL, vill. du c. de Limmerich (Irl.), sur le Shannon; source d'eau minér.

CASTLE-DERMOT, b. du c. de Kildare (Irl.).

CASTLE-HANE, b. de l'Ulster (Irl.).

CASTLE-HAVEN, p. de mer (Irl.); à 6 l. de Cork.

CASTLE-HILL, v. de la Virginie (États-Unis).

CASTLE-MAINE, baie et b. d'Irl., c. de Kerry.

CASTLE-MARTYR, pet. v. d'Irl.; à 4 l. de Cork.

CASTLE-POINT, cap sur la côte mérid. de l'île sept. de la Nouv.-Zélande (Océ.-Pacif. mér.).

CASTLE-RISING, pet. v. du c. de Norfolk (Angl.); anc. et presque détruite. A 45 l. N. O. de Londres. Deux députés au parlement.

CASTLETON, jurid. du c. de Lancastre (Anglet.): 5,723 hab. A 80 l. de Londres. — B. du c. de Derby, avec un anc. chât.; à 46 l. de Londres.—V. du Vermont (États-Unis), près d'une riv. du même nom; à 17 l. de Bennington.

CASTLE-TOWN, v. d'Angl., capit. de l'île de Man (mer d'Irl.); excell. p., chât., murailles très-épaisses; siége des assises. A 95 l. de Londres. — B. du c. de Roxburg (Écosse), sur la Liddel: 1,887 hab. A 6 l. de Jedburg. Eaux minér. — Jurid. du New-York (États-Unis, c. de Richmont. Pop. 1,300 hab.

* **CASTOLOGES**, pp. Gaulois, habitants de *Châlons* sur Marne.

CASTON, vill. du c. de Norfolk (Angl.), sur la Bure.

CASTOR, île du Canada, sur le lac Ontario.

CASTOR (le), *St.-Sernin*, Aveiron (Rouergue).
— (St.-), *Bagnols*, Gard (B.-Languedoc).

CASTORIA, riv. de la Turq. d'Eur., donne son nom à un lac de Macédoine qu'elle traverse, et prend ensuite celui de Vistritza. — V. épisc. de la Macédoine (Turq. d'Eur.), sur le lac Castoria; à 12 l. O. d'Edessa.

CASTOR'S-RIVERS, riv. de l'île de Terre-Neuve (Amér. sept.); emb. dans la rade de St.-Jean.

CASTORUM-LUCUS ou **TEMPLUM**, lieu de la Gaule Cisalpine; à 4 l. E. de Crémone.

* **CASTRA**, Castres. — Châtres. — *Alata*, Edimbourg. — *Albina*, Alpen. — *Batava*, Passau. — *Cæcilia*, Carcerès (Esp.). — *Claudia*, Glocester. — *Flaviana*, Vienne (Allem.). — *Lucii*, Chalus. — *Muriana*, la Carmague. — *Ordenii*, Ordingen. — *Posthumiana*, Castel-del-Rio (Esp.). César y fit bâtir un fort et y mit garnison. — *Saravi*, Saarbourg. — *Ulpia*, Alphen.

CASTRATI, v. de l'Herzégovine (Turq. d'Eur.), sur le bord or. de la mer Adriat.: 700 hab.

CASTRE, c. de la prov. de Brabant (Belg.), à 1 l. 3 q. de Hal, et 3 l. 3 q. de Bruxelles. 1,808 hab.

CASTRES, *St.-Quentin*, Aisne (Picardie).

CASTRES, pet. v. de Guienne (Gironde), rel. et bur. de p.: 1,000 hab. à 4 l. de Bordeaux, 149 de Paris.

CASTRES, *Castra*, v. cons. du Languedoc (Tarn), autref. épisc., sur l'Agout; ch.-l. de s.-préf., d'arr. et de cant., trib. de prem. inst. et de comm., bourse et chambre de comm., inspect. forest., pet. sém. du dioc. d'Albi, congr. relig., biblioth.; bur. de p.; 13,700 h. Fabr. de draps, ratines, couvertures, molletons, flanelles, bonneterie, tirage et tissage de la soie, filat. de coton, papeterie, chapellerie, toilerie, tannerie, imprim., libr., parcheminerie: liqueurs et confitures. V. mal bâtie, démantelée par Louis XII, sur les protestants, en 1629. Patrie de Rapin, de Thoiras, d'André Dacier, Alexandre Morus, etc. Mines de turquoises au territ. A 9 l. S. d'Albi, 14 E. de Toulouse, 175 S. de Paris.

CASTRES, *Caussade*, Tarn-et-Gar. (Quercy).

CASTRI, *Hermione*, pet. v. sur la côte mér. de la Morée, à l'entrée occid. du g. d'Engia. — Vill. de la Livadie (Turq. d'Europe), près du g. de Lepante; sur les ruines de l'anc. *Delphes*.

CASTRIAINS, pp. de la Scythie europ., détruits par Aurélien.

CATRICUM, vill. de Holl., à 3 l. d'Alkmaer: les Angl. y furent battus par le général Brune en 1799. — Baie sur la côte orient. de l'île des Célèbes.

CASTRIES, ch.-l. de cant., rel. de p., anc. marquisat; arr. et à 2 l. N. E. de *Montpellier*, Hérault (Languedoc). Dans un site pittoresque; 600 hab.

CASTRIES, baie sur la côte or. de la Tartarie chinoise, découv. par La Peyrouse; elle est sur un détr. qui la sépare de l'île de Saghalien. Hab. Orotchys, doux, mais très-sales.

CASTRIS, *St.-Affrique*, Aveiron (Rouergue).

* **CASTRIMONIUM**, Castro.

* **CASTRIVILLANUM.** Voy. ADRYSTUM.

CASTRO, *Castrimonium*, v. de l'Ét. de l'Égl. (Italie), proche le torrent d'Ospada, dans l'anc. duché de Castro; presqu'entièrement détr. par le pape Innocent X. A 4 l. N. de la mer. — V. épisc. de la terre d'Otrante (roy. de Naples); plus. fois pillée par les corsaires de Barbarie. A 3 l. d'Otrante. — Deux pet. v. d'Esp., une dans la prov. et à 7 l. de Cordoue; l'autre dans l'Aragon, à 4 l. de Balbastro. — V. cap. de l'île de Lemnos (archip. Grec), sur la côte occ. et

Digitized by Google

sur les ruines de l'anc. Myrina ; chât. f. sur un cap très-élevé ; siége d'un évêq. grec. Pop. 800 familles, grecques pour la plup. — V. cap. de l'île de Chiloé (Chili), avec un p. ; presque détruite par un trembl. de terre, peu après sa fondat. — V. du Quito, prov. d'Esméraldas. — Voy. METELIN.

CASTROBONI, pet. v. de la prov. de Beira (Port.), sur la Coa ; à 3 l. S. E. d'Almeida.

CASTRO-CERTALDO, pet. v. de la prov. de Sienne (Toscane) ; a vu mourir Boccace en 1375.

CASTRO-DAYRO, pet. v. de la prov. de Beira (Portugal).

CASTRO-DE-GOES, pet. v. de la prov. de Beira (Port.) ; à 3 l. N. O. de Viseu.

CASTRO-DEL-RÉY, pet. v. de la Galice (Esp.).

CASTRO-DE-URDIALES, *Castrum Urdiale*, pet. v. d'Esp. sur la baie de Biscaye ; port et chât.

CASTRO-GIOVANI, v. forte du Val-di-Noto (Sicile), l'anc. *Enna*. Min. de sel, moiss. abond. : 12.000 hab. A 36 l. S. O. de Messine. Lat. N. 37. 30. long. E. 12. 30.

* **CASTRO-GONTERIUM**, Château-Gontier.

CASTRO-MARINO, *Castrum-Marinum*, pet. ville très-forte de l'Algarve (Port.), presqu'à l'emb. de la Guadiana ; avec un port. A 24 l. de Lagos.

CASTROMENA, v. d'Anatolie (Turq. As.) ; à 40 l. O. de Kastamouni.

CASTRO-MOCHO, pet. v. de la prov. de Léon (Esp.).

CASTRO-MONTE, pet. v. de la prov. de Beira (Port.).

CASTRO-NOVO ou **NUOVO**, *Castrum-Novum*, v. du Val-di-Mazzara (Sicile) ; sur une mont., à la so. du Platani : 1,000 maisons. A 8 l. de Palerme. — Pet. ville de la Basilicate (royaume de Naples) ; à 6 l. de Tursi. — V. marit. de l'Istrie (roy. d'Illyrie).

CASTROP, pet. v. du gr.-d. du B.-Rhin (Prusse), une seule égl. pour 3 sectes différ. : 1,500 hab. A 11 l. S. O. de Munster.

CASTROPOL, pet. v. des Asturies (Esp.), à l'emb. de la Mandana ; à 16 l. N. O. d'Oviédo.

CASTRO-REALE, v. du Val-di-Demona (Sicile).

CASTRO-TRIONTO, pet. v. de la Calabre-Citérieure (roy. de Naples) ; à 4 l. E. de Rossano.

CASTRO-VERDE, pet. v. de l'Alentejo (Port) ; à 1 l. et dem. d'Ourique. — V. de la Galice (Esp.) ; à 6 l. de Mondonedo.

CASTRO-VETRANO, pet. v. de Sicile ; au Val et à 3 l. N. de Mazzara.

CASTRO-VICENTE, pet. v. de la prov. de Tra-los-Montes (Port.) ; à 7 l. E. de Mirandola.

CASTRO-VILLATI, pet. v. de la Calabre-Citér. (roy. de Naples) ; à 2 l. O de Cassano.

CASTRO-VIREYNA, prov. du Pérou, au S. E. de celle de Canète : 25 l. de long, 22 de large, 7.000 h. — V. capit. de la prov. du même nom. Mines d'argent ; tabac estimé, au territ. A 60 l. de Lima.

CASTROWITZ, v. de la Morlaquie (roy. d'Illyrie).

CASTRO-XERÈS, pet. v. de la V.-Castille (Esp.), ceinte de murs, et sur une colline. A 8 l. O. de Burgos.

* **CASTRUM**, Cervaria.—Cervera.—*Ad Lardum*, Château-du-Loir.—*Album*, Castel-Branco.—*Aliso*, Elese.—*Brientii*, Châteaubriant.—*Cameracense*, Cateau-Cambrésis.—*Cannium*, Château-Chinon.—*Celsum*, Champtonceaux. — *Cepha*, place forte de l'Asie, dans le N. de la Mésopotamie, sur le Tigre ; auj. *Hesn-Keifa*. — *Gelosum*, Castel-Jaloux. — *Heraldi*, Châtellerault. — *Lantonis*, Château Landon. — *Lidi*, Château-du-Loir. — *Mediolani*, Château-Meillant. — *Novum*, Castel-Nuovo. — Châteauneuf. — *Novum Arrii* ou *Arianorum*, Castelnaudary. — *Radulphi*, Châteauroux. — *Urdiale*, Castro-de-Urdiales.

CASTUA, pet. v. de l'Istrie (roy. d'Illyrie), près du g. de Venise ; à 12 l. de Trieste.

* **CASTULO**, v. consid. d'Esp., chez les Bastuli, sur le Bætis (*Guadalquivir*), à l'E. de Cordoue ; patr. d'Emilie, femme d'Annibal, et fam. par les guerres Puniques. Les Carthaginois furent défaits à Betula, près de Castulo, par Scipion l'Africain (av. J.-C. 209) ; auj. *Cazlora* (Andalousie).

CASTWEILER, *Puttelange*, Moselle (Lorraine).

* **CASUENTUM**, riv. d'Italie, dans la part. or. de la Lucanie ; emb. au g. de Tarente, à Metaponte. Les Visigoths enterrèrent dans son lit leur roi Alaric : auj. le *Basiento* (roy. de Naples).

CASWELL, c. de la Caroline sept. (Et.-Unis) ; 11.757 hab., dont près de 3,000 esclaves. Lensbourg, chef-lieu.

CATABAMBA, prov. du Pérou, bornée N. par la prov. d'Abançai, S. O. et S. par celles de Chilques et de Masques, O. par la prov. de Chumbivilcas, N. O. par celle d'Aimaraez : 30 l. de long, 9 de large, 10.000 hab. Pays froid, hérissé de hautes montagnes ; pâturages dans les vallées, nombreux troupeaux. Catabamba *ou* Tumba-Habamba, cap.

* **CATABANES** ou **CATABANITES**, pp. de l'Arabie déserte, vers la côte de l'Océ. Un pp. de ce nom habitait aussi, dans l'Arabie-Heur., la contrée appelée Catabanie, et qui produisait en abond. de l'encens et de la myrrhe.

CATABANGUN, v. de l'île de Luçon (mer des Indes).

* **CATABATHMUS MAGNUS** (*la gr. descente*), vaste plaine d'Afr., dans la part. O. de la Marmarique, vers la Médit., auj. *Akabet-Assoloum*, au désert de Barca.

CATABAWS, pet. tribu d'Indiens (Amér. sept.), aux confins des deux Carolines, habitent une v. du même nom, sur la Watérée. Lat. N. 44. 39.

CATABUHU, riv. de l'Amér. mér. ; so. près de l'Equateur, emb. au Rio-Negro.

* **CATACOMBES**, vastes cavernes souterraines, servant autrefois à la sépulture des morts, à Rome, à Nantes, à Malte, aux Canaries, en Sicile, à Naples et près de la voie Appienne.

CATACOMBES (les), établissem. funéraire, sous Paris, près la barrière St.-Jacques (Seine). Il se compose des ossements des divers cimetières intér. de Paris lors de leur suppression, lesq. sont amoncelés dans d'immenses carrières, dont l'entrée est ouverte aux curieux.

CATACUMBO, riv. de l'Amér. mér. ; arrose la prov. de Maracaïbo et se jette dans le lac du même nom.

* **CATADUPES**, habitants près les cataractes du Nil ; on les croyait assourdis par leur chute. Voy. CATARACTES.

CATAHOOLA, riv. de la Louisiane (Et.-Unis).

CATALANS (les), *St.-Maximin*, Var (Provence).

* **CATALAUNIA**, Catalogne.

* **CATALAUNI**, v. de Gaule. Voy. DUROCATALAUNUM.

* **CATALAUNI**, pet. pp. de la Gaule, dans la 2e Belgique, sur les rives de la Marne ; habitaient le territ. représenté auj. par celui de *Châlons-sur-Marne*. Leurs plaines furent le théâtre à jamais célèb. de la défaite d'Attila, chef des Huns, par Ætius, général des Rom., conjointem. avec Mérovée, roi des Franç., et Théodoric, roi des Visigoths (an de J.-C. 451).

CATALAYUD. Voy. CALATAYUD.

CATALDO (San-), v. et p. du roy. de Naples, sur la côte de la terre d'Otrante.

CATALINA (Santa-), île de l'Amér. sept., à 6 l. de la côte de la Nouv.-Albion. Lat. N. 33. 25. l. E. 239. 34. — Autre à 123 l. de la côte des Mosquites. Lat. N. 13. 39. l. O. 82. 53. — Autre près de la côte S. de

Digitized by Google

St.-Domingue, Baie sur la côte de l'île de Terre-Neuve.

CATALOGNE, l'une des prov. d'Espagne, située entre 40° 40′ et 42° 45′ de latitude N., et entre 1° de long. E. et 2° de long. O. Ses bornes sont au N. les Pyrénées qui la séparent de la France, à l'E. la Méditerranée, au S. le roy. de Valence et à l'O. l'Arragon. Toute la partie septentrionale est couverte par les Pyrénées, dont une branche s'étend même dans l'intérieur du pays. Les rivières les plus remarquables sont : la Sègre, la Fluvia, la Ter et le Llobregat. Le sol, bien que favorisé par un climat tempéré, est cependant peu fertile ; mais les montagnes sont entrecoupées de riches plaines et de magnifiques vallées ; les principales sont celles de Vich, d'Urgel, de Cerdagne, de Girone, de Tarragone et de Panadès. A cette exception près, les terres sont généralement arides, circonstance qui a peut-être été un stimulant nécessaire pour l'industrie des habitants ; et en effet, par le moyen de la culture qui est beaucoup plus soignée dans cette partie de l'Espagne, les Catalans sont venus à bout de vaincre la stérilité de certaines parties de leur territoire, et de rendre productifs les sommets des montagnes et les rochers eux-mêmes ; et la Catalogne, beaucoup moins favorisée peut-être que les autres prov. de l'Espagne, est une de celles où les productions sont le plus variées. On récolte blé, seigle, maïs, orge, riz, vin en grande quantité, surtout dans la partie orientale où il est particulièrement bon, fruits de toute espèce, etc. Parmi les arbres qui couvrent les montagnes, les vallées, et qui s'étendent jusque sur le bord des rivières, on distingue les robles ou lièges qui fournissent du liège en immense quantité. Les races de moutons, très multipliées déjà, pourraient l'être encore davantage ; la quantité de laine qu'ils fournissent est loin de suffire aux besoins des manufactures qui sont en grand nombre dans cette province où l'industrie a plus d'activité que dans tout le reste de l'Espagne. Elle s'applique particulièrement à la fabrication des draps, étoffes de soie brochées et mêlées d'or ou d'argent, gazes, galons de toute espèce, bas de soie et de coton renommés pour leur beauté, toiles de fil et de coton, toiles à voiles, mousselines, indiennes, nankins, velours, etc., aux grandes teintureries, chapelleries, tanneries, savonneries, faïenceries, verreries, papeteries, quincailleries, serrureries, armureries, fonderies de canons, distilleries d'eaux-de-vie dont le produit est considérable, pêche de corail sur les côtes. Le commerce, et particulièrement celui d'exportation, est fort étendu et le serait encore davantage si les routes de la Catalogne étaient meilleures. Les nuances les plus saillantes du caractère catalan sont un penchant prononcé pour l'indépendance, une excessive fierté, une gande activité et une persévérance infatigable dans ses entreprises ; il est vif, entreprenant, doué de passions fortes, noble, généreux, et courageux jusqu'à l'intrépidité. La Catalogne, même après sa réunion à la monarchie espagnole, qui eut lieu en 1640, conserva long-temps encore ses priviléges, ses lois et ses coutumes, et elle n'en fut définitivement dépossédée qu'à l'avénement des Bourbons, dans le petit-fils de Louis XIV. Les Français, maîtres de cette province depuis la guerre de 1808, la conservèrent jusqu'en 1813. En 1825 elle vit la guerre se renouveler sur son territoire, entre les Français et les Espagnols constitutionnels. Cap. Barcelone. La Catalogne est divisée en 4 prov. : Barcelone, Tarragone, Girone et Lerida. 814,400 hab.

CATALUDY, v. sur la côte de Malabar (Ind.).

CATAMAIU, riv. cons. de la prov. de Loxa (Amér. mér.) ; so. à la mont. de Sabavilla, emb. dans l'Oc.-Pacif. où elle se perd sous le nom d'Amotape.

CATAMANDOU, v. de l'Ind., cap. du Népaul, et résid. du rajah Gourkhali ; sur le Bhagmutty. A 16 l. S. des mont. de l'Himalaya.

CATAMARCA (San-Fernando-de-), v. du Tucuman (Buenos-Ayres), près d'une mont. riche en mines d'or.

CATAMBUCO, v. du Quito, prov. de Popayan.

* **CATANA**, v. riche et populeuse de Sicile, au S. de l'Etna ; auj. *Catane*. Fondée par les Naxiens, 728 ans av. J.-C. : Hiéron en déplaça les hab., pour la donner à des Syracusains et Péloponésiens ; à sa mort les habitants y rentrèrent. Temple de Cérès ; colonie romaine.

CATANAVAN, v. sur la côte mér. de l'île de Luçon (Philippines). Lat. N. 15. 51. l. E. 119. 50.

CATANDUANES, île de la mer des Indes (Philippines), au S. E. de Luçon ; arrosée par la Catadangan et plus. autres riv. : huile de palme, riz, cacao, miel et cire ; comm. de barques légères. Lat. N. 15. l. E. 122. 10.

CATANE ou CATANIA, *Catana*, anc. et cél. v. épisc. du Val-di-Demona (Sicile), sur un g. de son nom, au pi. du mont-Etna ou Gibel ; trois fois renversée par des trembl. de terre, et chaque fois rebâtie avec une nouvelle magnif. Pop. 50,000 hab., polis et hospitaliers. Territ. très-fert. en blé, excell. vin et fruits : export. de froment, orge, vin et huile ; fabr. de soie très-florissantes. Patr. de Nic. Tudeschi, plus connu sous le nom d'*Abbé de Palerme*. A 13 l. de Syracuse, 20 de Messine.

CATANHÈDE, pet. v. de la prov. de Beira (Port.).

CATANIAPO, riv. de la Guiane (Amér. mér.).

CATANZARO. Voy. CANTAZARO.

CATAO, v. du Thibet (Ind.) ; à 6 l. d'Yoloton.

* **CATAONIE**, cant. de l'As. Min., dans la partie S. de la Cappadoce, entre le Taurus et l'Antitaurus. Comane, capitale.

CATARA, v. d'Arabie ; à 30 l. S. E. d'El-Catif.

***CATARACTES** *du Nil*, endroits où le Nil interrompu dans son cours par des bancs de rochers, se précipitait avec fracas. On en distinguait deux : la *Grande*, appelée *Catadupe*, dans l'Ethiopie (*Nubie*), à env. 50 l. au S. de Syène ; la *Petite*, au-dessus de l'île Eléphantide (Haute Egypte).

* **CATARACTÈS**, riv. Voy. MARSYAS.

CATARACT-RIVER, riv. de l'Amér. sept. ; emb. à la Columbia.

CATARAQUI (le Fort de) ou *Frontenac*, prem. établiss. des Franç. dans le Canada, sur le lac Ontario.

CATARAVE, *Tarbes*, Htes-Pyrén. (Bigorre).

* **CATARI**, pp. de l'Inde, à l'E. de l'Indus ; partie du *Marvar* (Ind.).

CATARINGA, v. sur la côte mér. de l'île de Borneo (mer des Indes). Lat. S. 3. 4. l. E. 116. 58.

CATARMAHAL, v. du distr. d'Almorah (Ind.).

CATAS-ALTAS, vill. de la prov. de Rio-Grande (Brésil) ; 2,000 hab. Mines d'or aux envir. A 82 l. S. E. de Rio-Janeiro.

CATASCA, b. du Piémont, front. du Valais ; à 2 l. S. O. de Domo-d'Ossola.

CATAWBAS. Voy. CATABAWS.

CATAWESSY, b. de la Pensylvanie (Et.-Unis), sur la Susquehannah. A 8 l. de Sunbury.

CATCHIDO, v. du Carnate (Ind.).

CATCHWANA, place forte de la prov. et à 16 l. N. O. d'Adjemyr.

CATEAU-CAMBRÉSIS, *Castrum Cameracense*, v. forte du Cambrésis (Nord), sur la Selle ; ch.-l. de cant., rel. et bur. de p., collége communal : 4,500 habitants. Remarq. par un chât. magnif., et par le traité de paix de 1559, entre Henri II, roi de Fr., et Philippe II, roi d'Esp. Tanneries, mégisseries, raffineries de sel, fabr. d'amidon, de savon noir, filat. de coton ; comm. en batistes, linons et cuirs. Foires de

Digitized by Goog

9 j., les 22 mai et 24 sept. ; toutes marchandises, et particul. des chevaux. Arr. et à 5 l. S. E. de Cambrai, 43 N. de Paris.

CATEEK. Voy. CUTTACK.

CATEGAT (le), *Sinus Codanus*, go. entre la Suède et le Danemarck, séparé par le Sund de la Baltique.

CATELET. Voy. CASTELET.

CATELET (le), *Castelletum*, h. de Picardie (Aisne), ch.-l. de cant., bur. de poste : 500 hab. Arr. et à 5 l. N. O. de St.-Quentin, 59 N. de Paris.

* **CATELIACUM**, Cadillac.

CATELON, *Bourgachard*, Eure (Normandie.)

CATELUN (Forêt de), *Broons*, Côtes-du-Nord (Bretagne).

* **CATEMELIBOSENSIS COMITATUS**, Catzenelnbogen.

CATENAY, *Buchy*, Seine-Infér. (Normandie).

CATENOY, vill. de l'Ile-de-Fr. (Oise), arr. de Clermont, autref. v. consid. Pop., 700 habit. Grains et bois ; cult. des pois de primeur. A 14 l. et demie N. de Paris, 1 l. 3 quarts E. de *Clermont-Oise*.

CATERLAGH. Voy. CARLOW.

CATERNO, lac dans la Camp. de Rome, près de Pérentino, d'env. 150 arpents de circonf. ; se forma tout-à-coup au mois d'août 1817.

CATER-VIEILLE, *Bagnères-de-Luçon*, H.-Gar. (Comminge).

CATEYLAR. Voy. CATTLAR.

CATH, v. de la prov. de Khowaresmi (Asie).

* **CATHÆI**, pp. libre de l'Inde, entre l'Hydraotes et l'Hyphasis ; partie S. du *Lahore* (roy. de *Cabul*).

* **CATHARA**, Cattaro.

* **CATHARI**, pp. Indiens, dont les femmes se brûlaient vives avec leurs maris morts, usage qui subsiste encore aujourd'hui.

CATHENON OU CATTENOM, ch.-l. de cant. ; arr. et à 2 l. N. E. de *Thionville*, Moselle (Lorraine).

CATHERINE, pet. v. de la Grèce, dans une plaine entre le mont Olympe et la mer.

CATHERINE (archip. de), chaîne d'îles, au-delà du 31e deg. de lat. N., entre l'Asie et l'Amérique.

CATHERINE-TOWN, v. du New-York (Et.-Unis) ; à 18 l. N. O. d'Asylum. Pop. 900 habitants.

CATHERINE (Ste.-), *Carhaix*, Finistère (Bretagne).
—, *Landivisiau*, id.
—, *Nérac*, Lot-et-Gar. (Agénois).
—, *Metz*, Moselle (Lorraine).
—, *Décize*, Nièvre (Nivernais). Verrerie.
—, *Arras*, Pas-de-Calais (Artois).
—au-Mont (Ste.-), *Rouen*, Seine-Infér. (Norm.). Anc. abbaye de Bénédictins.
—d'Ancelle, *Gap*, H.-Alpes (Gapençais).
—de-Chaulet, *Rabastens*, Tarn (H.-Languedoc).
—de-Fierbois, *Ste.-Maure*, Indre-et-Loire (Touraine). Comme. d'excell. prunes et pruneaux.
—de-Mourens, *Gaillac*, Tarn (Languedoc).
—du-Fraisse, *Ambert*, Puy-de-Dôme (Auvergne).
—sur-Riverie, *Lyon*, Rhône (Lyonnais).

CATHERINE (Ste.-), île très-fert., sur la côte du Brésil, aux Port. Env. 10 l. de long, 2 de large, 15 à 16,000 habitans : riz, maïs, café, oranges, indigo, ipécacuanha, etc. ; protégée par 5 forter., dont la meill. est celle de Santa-Cruz. Lat. S. 27. 10. l. O. 45. 35.—V. cap. de l'île du même nom, bien bâtie : 5,000 hab. Port défendu par le fort de Santa-Cruz. — Pet. île, sur la côte de la Floride. Lat. N. 51. 29. l. O. 83. 38. — Autre, sur la côte mér. de l'île de St.-Domingue. Lat. N. 18. 19. l. O. 71. 21. — Île de la mer Adriat., près de la côte de l'Istrie. — Bourg, sur la côte d'Angola (Afr). A 30 l. de Mayomba.

CATHERINE-DE-TORRE (Ste.), pet. v. de l'Algarve (Port.) ; à 2 l. N. de Tavira.

CATHERINE'S-FORK (Ste.-), riv. de la Floride occ., emb. au Mississipi.

CATHÉRINENBERG, pet. v. de Bohême, dans le cerc. de Saatz ; mines d'arg. et de cuivre. — *Im-Buchholz*, pet. v. du cerc. d'Erzgebirge (Saxe) : 1,400 hab. Fabr. de soie, dentelles, cartes, etc. A 2 l. S. O. de Wolhenstein.

CATHÉRINENBOURG. Voy. EKATÉRINENBOURG.

CATHÉRINENSTADT, colonie allem., dans le gouv. de Saratov (Russie), avec une pet. forter., sur le Volga. Blé et tabac ; troupeaux, bêtes à cornes.

CATHEUX, *Crevecœur*, Oise (Picardie).

CATHIÈRES, *Rodez*, Aveiron (Rouergue).

* **CATHILCES**, pp. Germains, subjugués par César.

CATHOLICA, v. du Val-di-Mazzara (Sicile) ; à 5 l. de Girgenti. — B. d'Ital. (Et.-de-l'Egl.) ; à 3 l. de Rimini.

* **CATHYEUCLANI OU CATAVELLAUNI**, pp. de la Gr.-Bret., au N. E. de Londinium ; territ. représenté auj. par le c. *de Hertford*.

* **CATIGARA**, p. de la v. de Thinæ, chez les Sines ; auj. *Merghi* (anc. roy. de Siam).

CATIGNY, *Noyon*, Oise (Picardie).
—, *St.-Valtery*, Somme (Picardie).

CATILLON, *Lisieux*, Calvados (Normandie).
—, *Forges*, Seine-Infér. (Normandie).
— du-Temple, *La Fère*, Aisne (Picardie).
— sur-Oise, *St.-Quentin*, id.
— sur-Sambre, *Le-Cateau*, Nord (Cambrésis). Mulquinerie en fils les plus fins.

* **CATINA**, Catane.

CATINGOUR, v. du roy. de Golconde (Ind.).

CATIVA, v. du Brésil ; gouv. et à 33 l. de St.-Paul.

CATLALOGAN, v. sur la côte occident. de l'île de Samar (Philippines).

CATLEN, riv. de la princ. de Grubenhagen (Hanov.) ; se jette dans la Rahme à Catlenbourg.

CATLENBOURG, v. et baill. de la princ. de Gœttingue (Hanovre) ; à 6 l. S. E. d'Einbeck.

CATMANDU, v. du Népaul (Ind.), anc. cap. d'un roy. indépendant. Palais, temples mag., 18,000 maisons. A 63 l. N. de Patna.

CATO, v. du New-York (Et.-Unis), au c. de Cayuga : 1,100 hab.

CATOCHE (le cap), sur la côte N. E. de la presqu'île de Yucatan (Mexique).

CATON, jurid. du c. de Lancaster (Angl.) ; à 100 l. N. O. de Londres. Pop. 1,061 hab.

CATON, *Alais*, Gard (Languedoc).

CATONVIEILLE, *Gimont*, Gers (Gascogne).

CATOUBA, v. sur la côte N. O. de l'île de Timor (mer des Indes). Lat. S. 8. 56. l. E. 122. 25.

CATOURGUDDY, v. du Mysore (Ind.).

CATOURY, v. du Bahar (Ind.) ; à 6 l. de Bahar.

CATRAH, v. cons. du Bénarès (Ind.).

CATRINE, vill. cons. d'Ecosse, sur l'Ayr.

CATS, *Carentan*, Manche (Normandie).

CATSALL, v. de la Tartarie chinoise ; à 11 l. O. de Coucha.

CATSKILL, v. du New-Yorck (Etats-Unis), ch.-l. du c. de Greene, sur la riv. d'Hudson.

CATTACUM, v. de l'Ind. ; à 10 l. de Coimbetour.

CATTACK. Voy. CUTTACK.

CATTARO, anc. c. de l'Albanie autrich., auj. réuni au cerc. dalmate de Cattaro qui s'étend autour de la baie du même nom (mer Adriat.) : env. 13 l. de long sur 4 à 5 de large, 21,570 hab.

CATTARO, *Cathara*, pet., v. épisc. de la Dalmatie (roy. d'Illyrie), sur le g. de Cattaro ; avec une forter., anc. prison d'État et de bonnes fortificat. Pop. 4,000

Digitized by Google

hab. A 12 l. de Raguse. La baie ou g. de Cattaro est grande, profonde, commode et parfaitement fermée.

CATTAI (le) ou **CATHAY**, *Serica*, anc. nom donné à la part. sept. de la Chine.

CATTENIÈRES, *Cambray*, Nord (Cambrésis)

CATTERI, près l'Ile-Rousse, *Bastia*, (Corse).

* **CATTES** ou **HASSES**, pp. de Germanie, belliqueux et acharnés dans le combat; soumis difficilement par les Rom.; ligués et confondus avec les Francs; occupaient le pays apelé auj. *Hesse électorale*. César leur donne le nom de Suèves.

CATTEVILLE, *Valognes*, Manche (Norm.).

CATTLAR, *Prades*, Pyr.-Or. (Rouss.).

CATTOUN ou **CAYTONE**, établ. angl. sur la côte occ. de l'Ile de Sumatra. Lat. S. 3. 20. l. E. 99. 25.

CATTWYCK, deux vill. de Holl. dans le distr. de Vliet, séparés par des bancs de sable; furent ancienn. habités par des Cattes, dont ils ont conservé le nom.

CATURA, v. du pach. d'Alep (Syrie).

* **CATURIGES**, pp. puissant de la Gaule Narbonn., Ligure d'origine et voisin des Allobroges; habitait le pays formant auj. les territ. d'*Embrun* et de *Brian-çon* (H.-Alpes).

* **CATURIGIS** ou **CATURIGÆ**, v. cap. des Caturiges, au N. E. d'Embrun; auj. *Chorges* (H.-Alpes).

CATUS, ch.-l. de cant.; arr. et à 3 l. N. O. de *Cahors*, Lot (Quercy).

CATZENELNBOGEN, *Catemelibosensis Comitatus*, c. d'All., sur le Rhin et le Mein, se div. en Haut et Bas. Le Haut, entre le Rhin, la Wétéravie et l'Odenwalde, appartient au gr.-d. de Hesse-Darmstadt, et contient dans une étendue de 40 l. carr. 5 v., 9 b., 100 vill. et 54,000 habit. partagés en 8 distr. ou baill. Le Bas, entre le Rhin, le Rheingau et les c. de Dietz, d'Idstein et de Dillenbourg, se divise en 4 distr.: c'est un apanage de la maison de Rheinfels et de celle de Nassau. La prem., dans une superficie de 12 l. carr., a 3 b., 81 vill. et 18,000 indiv.; la 2e, dans un espace de 4 l. carr., possède 1 v., 2 b., 11 vill. et 4,000 ames. Pays fert. et commerç.: bonnes eaux minérales. — (le Vieux), baill. du d. de Nassau; avec un b. du même nom, chef.-l. Pop. 1,500 hab. Cult. de la garance, blé, épeautre, etc.

CAU, *Mirande*, Gers (Astarac).

CAUACHIS, v. du Quito (Amér. mér.), sur le fl. des Amaz.; à 37 l. de St.-Joachim-de-Omaguas.

CAUB, pet. v. du d. de Simmeren, sur la rive dr. du Rhin; à 8 l. S. de Coblentz, 7 S. O. de Nassau. Dominée par le fort Guttenfels, sur une mont.

CAUBEL, *Ste.-Livrade*, Lot-et-Gar. (Agénois).

CAUBERT, *Abbeville*, Somme (Pic.).

CAUBIAC, *Grenade-sur-Gar.*, H.-Garonne (Armagnac).

CAUBIET, *Nérac*, Lot-et-Gar. (Condomois).

CAUBIN, *Orthès*, B.-Pyr. (Béarn).

CAUBIOS, *Pau*, id.

CAUBON, *Marmande*, Lot-et-Gar. (Agén.).

CAUBOUS, *St.-Béat*, Hte.-Gar. (Comminge).

—, *Castelnau-de-Magnoac*, Hautes-Pyr. (Comminge).

CAUBOUX, *Bagnères-de-Luchon*, Hte.-Garonne (Comminge).

CAUC, v. de la Gr.-Bucharie (Asie).

* **CAUCA**, v. d'Esp., chez les Arevaci, au N. de Segovia; patrie de l'emper. Théodose: porte encore le même nom et tombe en ruine. A 7 l. N. de Ségovie. (Vieille-Castille).

CAUCA, riv. consid. de l'Amér. mér.; so. aux Andes, cours de 200 l. durant lequel elle passe à Popayan, Burga, Cali, Antioquia; emb. au Rio-Magdalena, sous le 4e deg. de lat. S.

CAUCALIÈRES-DE-CASTRES, *Castres*, Tarn (Languedoc).

— Lavaur, *Mazamets*. id.

CAUCASE, *Caucasus*, immense groupe de mont. qui s'élève entre la mer Noire et la mer Caspienne, par 44° 50′ de latit. N. et 35° de long. E., et par 40° 21′ de latit. N. et 47° 30′ de long. E. La chaine s'étend dans une longueur de 212 l. depuis l'emb. du Kouban dans la mer Noire jusqu'au cap Apcheron qui s'avance dans la mer Caspienne. On y trouve une diversité de peuples rangés, d'après leurs langues princip., en 7 classes, savoir: Abasces, Géorgiens, Kistes ou Kiltes, Lesghiens ou Lesguès, Ossètes ou Ossis, Tcherkesses ou Circassiens, et Tartares-mongols. Le Caucase présente deux grands versants principaux, l'un méridional qui regarde l'Asie, l'autre septentr. qui regarde l'Europe. 13 bassins appartiennent à ce système montagneux: 7 au revers septentr., et 6 au revers méridional. De cet énorme massif descendent un nombre considérable de fleuves et de riv. qui se rendent, soit à la mer Noire, soit à la mer Caspienne; les plus remarquables sont: du côté du S., le Kouban, le Rioni, le Kour, l'Alakoum, le Kara-Kouban, la Laba, l'Ouroup, la Teberde, le Soubachi, le Marmari, le Mokvi, le Dadi, l'Égouri, l'Alazan, l'Yori et beaucoup d'autres; du côté du N., le Térek et ses affluents, la Kouma, la Malka, l'Ouroukh, la Soundja, le Bakzan, le Tcheghem, l'Aksaï, le Tchérek et une foule d'autres, ainsi qu'un nombre infini de torrents qui se précipitent de tous ces sommets escarpés pour aller grossir d'autres courants. Les plus hauts de ces nombreux sommets, couverts presque toujours de neige et de glace, sont ceux de l'Elbrouz, qui ont 2,780 toises d'élévation. L'influence de ces immenses glaciers se fait sentir d'une manière très marquée dans la température et la végétation; sur les flancs de ces massives montages, on ne voit guère que des bouleaux, des pins, des genèvriers et quelques plantes des zônes glaciales; au-delà tout est schiste, basalte, porphyre, neiges et glaçons sur ces roches dépouillées. On trouve dans les régions moyennes des plantes alpines et d'excellents pâturages; les forêts qui couvrent les cimes secondaires servent de refuge à des cerfs, des daims, des aurochs, des renards, des loups, des ours, des bouquetins et des chamois. Au pied de ces montagnes couvertes de neige sont épars çà et là des habitations et des champs cultivés, mais en petit nombre; et, en général, la végétation est rare dans ces régions glacées où l'on rencontre partout des massifs de granit, des rochers de schiste noir servant de retraite à une multitude de loups, d'ours, de chacals, etc. On y élève de superbes chevaux. Le Caucase est riche en mines d'or, d'argent et de fer.

CAUCASE, prov. de la Russie d'Europe, située entre 43° 30′ et 46° 50′ de lat. N., et entre 34° 5′ et 44° 56′ de long. E. Elle a 200 l. de longueur sur 50 de largeur, et 6,200 l. de superficie. Plus. rameaux du Caucase la parcourent dans sa partie S.-O. Ses riv. les plus remarquables sont: Terek et la Kouma qui coul. toutes deux vers la Caspienne, le Kouban qui se dirige vers la mer Noire, le Manytch, le Kalaous et le Kegorly. Le principal de ses lacs est celui de Bolchet-Ilmen au-delà duquel est situé le pays des Cosaques du Don. Les chaleurs de l'été y sont insupportables, excepté sur les bords du Terek, et auprès du Caucase où la température est généralement plus modérée. Les marais et les lacs salés sont en grand nombre. Les steppes et les terres, arrosées par les riv., sont très-productives en blé, maïs, millet, chanvre, lin, sésame et tabac; le coton et la soie viennent dans la partie abritée par les ramifications du Caucase. La vigne n'est cultivée que dans quelques dist., on ne

Digitized by Google

trouve de bois que sur les rives du Terek et de la Kouma. Nombreux et beaux troupeaux; chevaux et chameaux à deux bosses; riv. poissonneuses, pêche abondante; eaux thermales. Cette province est divisée en 4 cercles : Georghievsk, Kizléar, Mozdok et Stavropol; outre cette division de la prov., il y en a une autre en partie militaire composée des forteresses, des redoutes, des stanitses de Cosaques; et en partie civile qui comprend les faubourgs et les villages. La population, qui s'élève à 130,000 hab., est composée de Caucasiens, de Bohémiens, de Géorgiens, d'Arméniens, de Tartares, de Cosaques, venus du Don, et de hordes de Nogais, de Turcomans et de Kalmuks qui vivent en nomades et élèvent des troupeaux. Ces diverses tribus font souvent des incursions sur le territoire de la Russie, et supportent impatiemment le joug. Une chaîne de forts, qui occupent l'espace de 500 l. depuis la mer Noire jusqu'à la mer Caspienne, sert à les contenir. L'industrie est encore peu avancée dans ce pays; cependant on est parvenu à faire, du vin que l'on récolte, une espèce d'eau-de-vie assez bonne dont l'exportation est considérable; les autres objets de commerce sont le caviar, les fruits secs, les cuirs, la colle de poisson, les tissus de coton, la soie, le suif, les chevaux et les bestiaux.

* **CAUCASIÆ PILÆ** (*portes du Caucase*), gorge ou défilé à travers le Caucase, qui conduisait de l'Ibérie dans la Sarmatie. C'est par là que les Scythes et les Cimmériens faisaient leurs incursions, et que plus tard les Huns et les Tartares se précipitèrent dans l'Asie : on y avait construit une forter.; auj. dans le N. de la *Géorgie*.

* **CAUCASUS**, très-haute chaîne de mont. d'Asie, branche du *Taurus*, entre le Pont-Euxin et la mer Caspienne ou Hyrcanienne; théâtre du supplice de Prométhée; inhospitalière, pleine de rochers et de précipices affreux.

CAUCHIE (la), *Arras*, P.-de-Calais (Art.).

CAUCHUMILI, pet. île de la Méditer., soumise aux Turcs; à 8 l. de Stanchio. Lat. N. 36. 30. l. E. 22. 4.

CAUCHY-À-LA-TOUR, *Lillers*, Pas-de-Calais (Art.).

* **CAUCI** ou **CAULCI**, pp. de la Germanie, divisés par le Weser en *majores*, au N. et près de son emb., et en *minores*, au S., dans la part. sept. de la *Westphalie* : puissants, courageux, vivant du produit de leur pêche, et moins féroces que les autres Germains.

* **CAUCIACUM**, Choisy.

* **CAUCOLIBERIS**, Collioure.

* **CAUCONES**, anc. pp. de la Paphlagonie.

CAUCOURT, *Béthune*, P.-de-Cal. (Art.).

CAUDAMATRIS, v. sur la côte occ. de l'île de Ceylan (mer des Indes); à 26 l. N. O. de Candy.

CAUDAN, *Hennebon*, Morb. (Bretagne).

CAUDEBEC, *Calidobecum*, v. de Normandie (Seine-Inférr.), anc. cap. du pays de Caux; ch.-l. de canton. bur. de p., murailles flanquées de tours. Fabr. de toiles, chapeaux, amidon, épingles; tannerie, teint., filat. de cot.; comm. en grains, eaux-de-vie, planches, fer, charbon de terre : 2,600 hab. Près de la Seine; à 7 l. O. de Rouen, 42 N. O. de Paris.

CAUDEBEC-EN-OUCHE, *Elbeuf*, Seine-Inférieure (Normandie).

CAUDEBRONDE, *Carcassonne*, Aude (Lang.).

CAUDECOSTE, *La Magistère* (*Tarn-et-Garonne*), Lot-et-Garonne (Lomagne).

CAUDECOTTE, *Eu*, Seine-Inf. (Norm.).

CAUDEMUCHE (le), *Dozulé*, Calvad. (Norm.).

CAUDERAN, *Bordeaux*, Gironde (Bordelais). Comm. de vins.

CAUDEROT, rel. de p., *St.-Macaire*, Gironde (Bazadois).

CAUDESAIGUES, *Caylux*, Tarn-et-Garonne (Quercy).

CAUDÈTE, v. de la prov. de Valence (Esp.) : 6,000 h. A 1 l. de Villena.

CAUDIÈRES (*Coderiæ*), *Saint-Paul-de-Fenouillet*, Pyrén.-Orient (Languedoc); sur le torrent d'Egly.

— en-Conflans, *Mont-Louis*, Pyrén.-Orient. (Roussillon).

* **CAUDINES** (Fourches). Voy. **CAUDIUM**.

* **CAUDIUM**, v. du Samnium propre, sur la voie Appienne, à l'E. de Bénévent. Entre cette v. et Capoue était le défilé des Fourches Caudines (*Val-di-Gargano*), où les Samnites firent passer l'armée rom. sous le joug (av. J.-C. 321).

CAUDON, *Estissac*, Aube (Champagne).

—, *Sarlat*, Dordogne (Périgord).

CAUDOUAT, *La Grasse*, Aude (Languedoc).

CAUDRY, *Cambrai*, Nord (Cambrésis).

CAUFFRY, vill. de l'Ile-de-Fr. (Oise), arr. de Clermont, sur la *Bréche* : 320 habit. Grains, prairies et vignes; moulins à farines. A 11 l. et dem. N. de Paris, une demi-l. S. O. de *Liancourt*.

CAUGÉ, *Evreux*, Eure (Normandie).

CAUGMARRY, v. du Bengale (Ind.), ch.-l. d'un distr. du terr. de Mymunsing, fert. en riz.

CAUGNE (la), *Noé*, Hte.-Gar. (Languedoc).

CAUHAPE, *Montrejeau*, Hte.-Gar. (Comminge).

CAUJAC, *Auterive*, Hte.-Garonne (Languedoc).

CAUKERS (pays des), terr. du roy. de Cabul (Afghanistan). Voy. **ARACHOSIE**.

CAULABAGH, v. de l'Afghanistan, sur l'Indus, prov. de Paishawur : rochers de sel aux environs.

CAULAINCOURT, *Ham* (*Somme*), Aisne (Picardie). Anc. marquisat.

CAULE, *Dax*, Landes (Gascogne).

— (le), *Neufchâtel-en-Bray*, Seine-Inférieure (Normandie).

CAULHANDY, v. de l'Orissa (Ind.), sous un chef indép.

CAULIÈRES, *Poix*, Somme (Picardie).

CAULILLE, c. de la pr. de Limbourg (Belg.), à 1 l. 1/2 d'Achel, et 6 1/4 l. de Ruremonde. 400 hab.

CAULLERY, *Cambrai*, Nord (Cambrésis).

CAULNES, *Broons*, Côtes-du-Nord (Bretagne).

* **CAULON**, pet. v. du Bruttium (*Calabre*); sur le g. de Squillace, fameux par les naufrages.

CAUMAINIL, *Doulens* (*Somme*), Pas-de-Calais (Picardie).

CAUMARTIN, *Abbeville*, Somme (Picardie).

CAUMET, *Aire-sur-l'Adour*, Landes (Gascogne).

CAUMONT, *Chauny*, Aisne (Ile-de-Fr.).

—, *Marle*, Aisne (Picardie).

—, *St.-Girons*, Ariège (Comminge).

—, *Lézignan*, Aude (Languedoc).

—, *Harcourt*, Calvados (Normandie).

—, *Nogaro*, Gers (B.-Armagnac).

—, *La Réole*, Gironde (Bazadois).

—, *Marmande*, Lot-et-Gar. (Bazadois).

—, *Hesdin*, Pas-de-Calais (Artois).

—, *Abbeville*, Somme (Picardie).

—, *St.-Nicolas-de-la-Grave*, Tarn-et-Garonne (Armagnac).

—, *Avignon*, Vaucluse (Comtat). Cult. de mûriers, vers à soie, comm. d'huile d'olives, vin et fruits.

— l'Eventé, ch.-l. de cant.; arr. de Bayeux, à 2 l. et demie de *Balleroy*, Calvados (Normandie).

—, sur-Seine, *Bourgachard*, Eure (Normandie) : 1,000 hab. Fabr. de fers fins.

CAUMPELLY, v. du roy. de Golconde (Ind.).

Digitized by Google

CAUNA ou CAUNARD, *Saint-Sever*, Landes (Gascogne); sur l'Adour.
CAUNAS, *Bédarrieux*, Hérault (Lang.).
CAUNAY, *Sauzé*, Deux-Sèvres (Poitou).
CAUNDAPADDY, v. du Coimbetour (Ind.).
CAUNE (la). Voy. LACAUNE.
CAUNEILLE, rel. de p., *Dax*, Landes (Gasc.).
CAUNES ou CANNES, *Carcassonne*, Aude (Lang.). Anc. abbaye de bénédictins.
CAUNETTE (la), *Azille* (*Aude*), Hérault (Lang.). Mine de houille.
— en-Val, *La Grasse*, Aude (Lang.).
— lès-Moussoulens, *Carcassonne*, id.
— sur-Lauquet (la), *Limoux*, id.
CAUNITOUR, v. du Carnate (Ind.).
* CAUNUS, v. de la Carie, dans la Doride, à l'E. de Cnide; auj. *Quingi* (Anatolie).
CAUO, riv. de la Guiane (Amér. mér.); emb. dans l'Océan-Atlantique.
CAUPENNE, *Nogaro*, Gers (B.-Armagnac).
—, *St.-Sever*, Landes (Gascogne).
CAUQUESSAC, *Beaumont-de-Lomagne*, Tarn-et-Garonne (Armagnac).
CAUQUIGNY, *Ste.-Mère-Eglise*, Manche (Normandie).
CAURE, pet. riv. du nouv. roy. de Grenade; se jette dans l'Arari.
CAURE (la), *Epernay*, Marne (Champ.).
—, *Metz*, Moselle (Lorraine).
CAUREL, *Loudéac*, Côtes-du-Nord (Bret.).
— (le), *St.-Just*, Oise (Picardie).
—, lès-Lavanne, *Reims*, Marne (Champ.).
* CAURIUM, Cauria.
CAURO, *Ajaccio* (Corse).
CAUROIR, *Cambrai*, Nord (Cambrésis).
CAUROY, *Fère-Champenoise*, Marne (Champ.).
— lès-Hermonville, *Reims*, id.
— lès-Machault, *Vouziers*, Ardennes (Champ.).
CAURZIM. Voy. KAURZIM.
CAUSANS, *Orange*, Vaucluse (Comtat). Anc. marquisat.
CAUSSADE (la), *Nogaro*, Gers (B.-Armagnac).
—, *Blaye*, Gironde (Guienne).
—, *Montflanquin*, Lot-et-Gar. (Agénois).
—, *Tarbes*, Htes.-Pyrénées (Bigorre).
CAUSSADE, pet. v. du Quercy (Tarn-et-Gar.), près de l'Aveiron; ch.-l. de cant., rel. et bur. de poste, 5,000 hab. Comm. de blé, safran, pruneaux, fil, chanvre, truffes, genièvre, toiles, laines, bestiaux, volailles; tannerie, fabr. d'étoffes. Arr. et à 5 l. de Montauban, 148 de Paris.
CAUSSANE, *Albi*, Tarn (Ht.-Lang.).
CAUSSANILLE, *Caussade*, Tarn-et-Gar. (Quercy).
CAUSSE (la), *Espalion*, Aveiron (Rouergue).
CAUSSE, *Béziers*, Hérault (Lang.).
—Begon (la), *Le Vigan*, Gard (Lang.).
—de-Clérans, *Bergerac*, Dordogne (Périgord).
—de-la-Selle (la), *Ganges*, Hérault (Lang.).
—d'Is (la), *Rodez*, Aveiron (Rouergue).
CAUSSENS, *Condom*, Gers (Gascogne).
CAUSSEVIEL, *Caylux*, Tarn-et-Gar. (Quercy).
CAUSSIDIÈRES, *Villefranche-de-Lauraguais*, Hte.-Garonne (Lang.).
CAUSSIGNOJOULS, *Bédarrieux*, Hérault (B.-Languedoc).
CAUSSOLS, *Grasse*, Var (Provence).
CAUSSONNET (le), *Nant*, Aveiron (Rouergue).
CAUSSOU, *Tarascon-sur-Ariège*, Ariège (Pays-de-Foix).
CAUSTINS-BALENSUN, *Orthès*, Basses-Pyrénées (Béarn).
CAUTEN, riv. du Chili; coule de l'E. à l'O. et a 1,800 pi. de large à son emb. dans l'Oc.-Pacif.
CAUTERETS ou CAUTERÈS, b. du Bigorre (Htes.-Pyrén.), rel. de p., dans une des vallées du Lavedan, avec une belle route et des mais. fort bien tenues. Eaux minér., fabr. d'eau-de-vie. Jolies cascades et autres curiosités aux envir. A 10 l. S. O. de *Tarbes*.
CAUTERETS, *Crecy*, Seine-et-Marne (Brie).
CAUTION (le cap), sur la côte occid. de l'Amér. sept.
CAUTO, pet. v. de l'Ile de Cuba (Amér. sept.).
CAUVERVILLE-EN-LIEUVIN, *Licurey*, Eure (Normandie).
— en-Roumois, *Bourgachard*, id.
CAUVERY ou CAVERY, riv. de la prov. de Tanjore (Ind.), cours de 165 l. à travers le Mysore, le Coimbetour, le Carnate, emb. dans le go. du Bengale.
CAUVICOURT, *Caen*, Calvados (Normandie).
CAUVIGNAC, *Bazas*, Gironde (Bazadois).
CAUVIGNY, vill. du Beauvoisis (Oise), arr. de Beauvais, env. 1,000 habit. Terr. en labour; anc. maison seigneur. au ham. du *Fayel*. A 12 l. 3 q. N. de Paris, 1 l. S. E. de *Noailles*.
CAUVIGNY, *Péronne*, Somme (Picardie).
CAUVILLE, *Harcourt*, Calvados (Normandie).
— lès-Eglises, *Montivilliers*, Seine-Inférieure (Normandie).
CAUX, *Carcassonne*, Aude (Languedoc).
—, *Pezénas*, Hérault (Languedoc).
—, *Abbeville*, Somme (Picardie).
CAUX (le Pays de), *Caletensis Ager*, contrée de Norm., au N. de Rouen, de 17 l. de long sur 10 de large; hab. Cauchois; anc. coutume en faveur des aînés. Caudebec, capit. Forme auj. le département de la Seine-Inférieure.
CAUZAC, *Agen*, Lot-et-Garonne (Agénois).
CAUZE (le), *Beaumont-de-Lomagne*, Tarn-et-Gar. (Armagnac).
CAUZELLES, *Milhau*, Aveiron (Rouergue).
CAVA (la), *Cava*, pet. v. épisc. de la Princ.-Citér. (roy. de Naples); comm. et fabr. de toiles. A 10 l. E. de Naples, au pi. du mont Métélian.
CAVADE, lac du Tyrol; à 5 l. O. N. O. de Trente.
CAVADO, riv. du Port.; emb. dans l'Oc.-Atl.
CAVAGAN, v. sur la côte occ. de l'Ile de Luçon (Philippines). Lat. N. 12. 35. l. E. 118.
CAVAGNAC, *Creissensac*, Lot (Périgord).
—, *Fumel* (*Lot-et-Gar.*), Lot (Agénois).
CAVAGLIA, joli vill. du Piémont; à 6 l. de Vercelli.
CAVAILLAC, *Le Vigan*, Gard (Languedoc).
CAVAILLON ou CAVAILHON, pet. v. de l'Ile de St.-Domingue; à 2 l. et dem. E. N. des Cayes.
CAVAILLON, *Cabellio*, pet. v. du Comtat (Vaucluse), ch.-l. de cant.; dans un territ. fert. et agr., sur la Durance. Comm. de fruits, noix, olives, melons d'hiver; cult. du mûrier et des vers à soie; restes d'antiq. A 5 l. S. E. d'*Avignon*, 10 N. O. d'Aix. Pop. 4,000 hab.
CAVALA ou LA CAVALLE, *Neapolis*, *Bucephala*, v. du Roumili (Turq.), dans le g. de Contessa, sur un roc qui a la forme d'un cheval; p. peu sûr et peu fréq. Comm. de grains, tabac, etc.: place d'entrepôt, jadis aux Génois, puis aux Vénitiens. A 80 l. O. de Constantinople.
CAVALA, v. du gouv. de Minas-Geraës (Brésil).
CAVALAIRE (Tour *et* Redoute), *Saint-Tropez*, Var (Provence).
CAVALERI, pet. île de l'Archip. Grec. Lat. N. 38. 7. l. E. 21. 50.
CAVALERIE (la), *Milhau*, Aveiron (Rouergue).

Digitized by Google

CAVALERIES (les), *Magny*, Seine-et-Oise (Vexin Français).

CAVALIER-MAGGIORE, v. du Piémont; à 7 l. S. de Turin. Pop. 5,500 habit.

CAVALIÈRE, *Hyères*, Var (Provence).

— (la), *St.-Tropez*, id.

CAVALIÈRE (le cap); sur la côte de la Caramanie (Anatolie).

CAVAN, *Lannion*, Côtes-du-Nord (Bretagne).

CAVAN ou CAVON, *Cavodium*, v. et c. d'Irlande, prov. d'Ulster, à 24 l. N. O. de Dublin. Le c., de 19 l. de long sur 10 de large, renferme 30 par., 18,000 mais. et 90,000 habit. Sol en général aride : comm. de toiles. Cavan est sit. sur une pet. riv. de ce nom; on y tient les assises du c. Un dép. au parlement.

CAVANA, v. du Pérou; dioc. et à 40 l. de Cusco.

CAVANAC, *Carcassonne*, Aude (Languedoc)

— *Cahors*, Lot (Quercy).

CAVARC, *Lausun*, Lot-et-Gar. (Agénois).

* **CAVARI**, pp. puissant et guerrier de la Gaule Narbonnaise, au bord or. du Rhône; occupait le territ. représenté à peu près par le dép. de *Vaucluse*.

CAVARRÈRE (Port de), passage des Pyrénées, au fond de la vallée d'Aure; élévat., env. 1,151 toises.

CAVARZÈRE, pet. v. du roy. Lomb.-Vénit., sur l'Adige; à 6 l. N. E. de Rovigo. Pop. 2,000 hab.

CAVASO, b. du roy. Lomb.-Vénit., près de Trévise.

CAVAYAN, v. sur la côte occ. de l'île de Negros (Philippines). Lat. N. 10. 6. l. E. 120. 12.

CAVAZATTES, v. de l'île de Cuba (Amér. sept.).

CAVE, riv. de l'Amér. sep.; emb. au Mississipi.

CAVE (la), *St.-Girons*, Ariège (Comminge).

—, *Souillac*, Lot (Quercy).

—, *Etampes*, Seine-et-Oise (Beauce).

CAVEDAN, riv. de Perse; emb. au Bend-Emir.

CAVEIRAC ou CAVEYRAC, *Nismes*, Gard (B.-Languedoc). Bon château.

CAVENDISH, v. du Vermont (Et.-Unis), sur la Black-River, au c. de Windsor. Pop. 500 hab.

CAVERSUNDRUM, v. du territ. de Cuddapach (Ind.).

CAVERY. Voy. CAUVERY.

CAVERYPANK, v. du Carnate (Ind.).

CAVERYPATAM, v. du Mysore (Ind)., sur le Panaur; prise par les Angl. en 1790. — V. du Carnate (Ind.).

CAVERYPORUM, v. du Coimbetour (Ind.), sur le Cavery; à 35 l. S. E. de Seringapatam.

CAVIANA, île de l'Amér. mérid., à l'emb. du fl. des Amazones : 60 l. de circonf. — V. du gouv. de Para (Brésil); à 10 l. S. O. de Para.

CAVICONDA, v. du Mysore (Ind.).

CAVICUNDA, v. sur la côte sept. de l'île de Luçon (une des Philippines). Lat. N. 18. 45. l. E. 118. 52.

CAVIGNAC, rel. de p., *St.-André de Cubzac*, Gironde (Guienne).

CAVIGNY, St.-Lô, Manche (Normandie).

CAVILHAORS, pet. v. du Beira (Port.); manuf. de draps, serges, bas : 3,500 hab.

CAVILHARGUES, *Bagnols*, Gard (B.-Languedoc).

CAVILLON, *Picquigny*, Somme (Picardie).

CAVIN, v. du Calicut (Ind.).

CAVITE, v. de l'île de Luçon (Philippines), ch.-l. d'une prov. du même nom; avec un bon chât. et un port. A 5 l. S. E. de Manille.

* **CAVODIUM**, Cavan.

CAVOR ou CAVOUR, v. du Piémont, dans une plaine agréable et fertile : 7,000 hab. A 3 l. de Pignerol.

CAVOOD, b. d'Angl.; c. et à 4 l. S. d'York.

CAVOVILLE, *Louviers*, Eure (Norm.).

CAVRE (la), *Longuion*, Moselle (D. de Bar).

CAVRO, *Ajaccio* (Corse).

CAVRON, *Hesdin*, Pas-de-Calais (Artois).

CAWENISQUE, riv. de la Pensylvanie (Ét.-Unis); emb. à la Tioga, près des confins du New-York.

CAWNPORE, v. de la prov. d'Allahabad (Ind.); sur le Gange. Lat. N. 26. 50. l. E. 78. 1.

CAWOUR, v. sur la côte S. O. de Sumatra (mer des Indes). Lat. S. 4. 52. l. E. 100. 53.

CAXAMARCA, prov. du Pérou, au N. O. de celle de Caxamarquilla; 49 l. de long. 44 de large. Mines d'or et de divers métaux; quinquina. Pop. 46,000 h. paisibles et industrieux. — V. cap. de la prov. de ce nom; bains très-chauds au territ. A 10 l. du fl. des Amazones.

CAXAMARQUILLA. Voy. PATAZ.

CAXATAMBO, prov. du Pérou et sa cap., au S. O. de la prov. de Conchucos; 40 l. de long, autant de large : en part. montag., abonde en fruits, grains, cochenille, bestiaux; mines négligées d'alun, couperose et arg. Comm. d'étoff. de laine. Lat. S. 10. 27.

CAXEM. Voy. KISSEN.

CAXITITLAN, v. de la prov. de Guadalaxara (Mexique).

CAXTON, v. du c. de Cambridge (Angl.); à 7 l. N. de Londres.

CAYA, riv. de la Catalogne (Espagne); emb. à la Méditerranée.

CAYAGAN-SOULOU, groupe d'îles de la mer des Indes, au N. E. de l'île de Bornéo.

CAYAHOGA. Voy. CAYUGA.

CAYAMBA, v. de l'intend. de Quito (Amér. mér.).

CAYEBEBO, v. sur la côte mér. de l'île de Céram (Moluques). Lat. S. 38. l. E. 126. 13.

CAYEMBE-URCU, une des plus hautes mont. des Andes, dans la chaîne or., sous l'Equateur, à 26 l. N. O. de Quito; près de 20,000 pi. d'élévation.

CAYENNE ou CAYENNE, *Cayana*, île, v. et riv. de l'Amér. mérid., en Guiane. Lat. N. 5. l. O. 54. 35. L'île a 16 l. de tour, et renferme 11,500 hab. de toute couleur. Air extrêmement malsain, excepté dans la part. sept.; cannelle, café, girofle, roucou, coton, sucre, poivre, etc.; beaux oiseaux, pays des insectes les plus importuns, du serpent à sonnettes, et du tigre rouge. Prise par les Anglais en 1808, restituée à la France en 1814. La riv. de Cayenne parcourt la Guiane française, forme la limite occ. de l'île, et se jette dans l'Oc.-Atl., après un cours de 133 l. A son emb. s'élève la v. qui contient 200 maisons, avec un fort, deux redoutes et un port large et commode. Le gouv. de Cayenne ne se borne pas à l'île de ce nom; il s'étend encore dans la Guiane, sur plus de 60 l. de côtes, depuis la riv. de Maroni jusqu'à celle d'Oyapok. A 1,700 l. de Paris.

CAYES (les), dans les Antilles, pet. îles basses et souvent couvertes d'eau, lors des gr. marées, et récifs qui les entourent. Pour la sûreté de la navig., on a eu soin de les explorer et d'en déterminer la situation. Elles s'étendent depuis 20. 30. jusqu'à 23. 39. lat. N., et de 71. 46. long O. de Paris, à 84. 31., et comprennent les Cayes d'Argent, les Cayques et les autres Cayes.

CAYES-ST.-LOUIS (les), v. sur la côte mérid. de St.-Domingue, vis-à-vis de l'Ile-à-Vache; anc. entrepôt de sucres et indigos de la plaine du Fond, du café et du cot. des montagnes : 600 maisons; fabr. de rhum et de tafia. Air malsain et territ. marécageux; mauvais port. A 13 l. S. O. de Saint-Louis. Lat. N. 18. 11. l. O. 80. 55.

CAYEUX (*Cadocum*), *St.-Pol-sur-Ternoise*, Pas-de-Calais (Artois).

— en-Santerre, *Corbie*, Somme (Picardie).

— sur-Mer, *St.-Vallery-sur-Somme*, id. Comm. de poissons.

Digitized by Google

CAYLA (le), *St.-Sernin*, Aveiron (Rouergue).
—, *Villefranche-de-Rouergue*, id.
—, *Lunel* (*Hérault*), Gard (Lang.).
CAYLARD (le), ch.-l. de cant.; arr. et à 5 l. N. de *Lodève*, Hérault (Lang.).
CAYLONA, pet. v. du Pérou; mines d'arg. Prov. et à 18 l. N. E. d'Aréquipa.
CAYLUS, *Milhau*, Aveiron (Rouergue).
—, *Mazamet*, Tarn (Lang.).
CAYLUX ou **CAYLUS**, pet. v. du Quercy (Tarn-et-Gar.). ch.-l. de cant., bur. de p.: 5,535 hab. Comm. de grains. Arr. et à 10 l. de Montauban, 150 de Paris.
CAYMITES ou **CAYEMITES**, groupe de 3 îles, au canal des Gonaïves, sur la côte occ. de l'île de Saint-Domingue; la pet. à 6 l. E. du cap Rose.
CAYNE, riv. de la princ. de Galles (Angl.).
CAYNET, *Caen*, Calvados (B.-Norm.).
CAYÒ, b. du c. de Caermarthen (Prin. de Galles): 1,696 hab. A 79 l. O. de Londres.
CAYRAC, *Espalion*, Aveiron (Rouergue).
—, *Mur-de-Barres*, id.
—, *Rodez*, id.
—, *Caussade*, Tarn-et-Gar. (Quercy).
CAYRAN (St.-), *Tonneins*, Lot-et-Garonne (Agénois).
CAYRANNE, *Orange*, Vaucluse (Dauphiné).
CAYRE (le), *Mur-de-Barres*, Aveiron (Rouergue).
— (le) *Cahors*, Lot (Quercy).
CAYRES. Voy. CAIRES.
CAYRIECH, *Caussade*, Tarn-et-Gar. (Quercy).
CAYROL-DE-BONNEVAL (le), *Espalion*, Aveiron (Rouergue).
CAYROLS, *Maurs*, Cantal (Auvergne).
CAYRON, *Plaisance*, Gers (Armagnac).
— (le), *Gaillac*, Tarn (Lang.).
CAYSAC, *Rodez*, Aveiron (Rouergue).
CAYSTER, riv. d'Anat. (Turq. As.); traverse la plaine d'Éphèse; emb. dans la Méditerranée près de cette ville.
* **CAYSTRI-CAMPUS**, plaine dans le S. O. de la Galatie, chez les Tolistoboii.
* **CAYSTRUS**, riv. de Lydie; passait à Éphèse, et se jetait dans la mer Egée; aujourd'hui *le Cayster* ou le *petit Méandre*.
CAYTE, riv. de la prov. de Para (Brésil); emb. dans l'Oc.-Atlantique.
CAYUGA ou **CAYAHOGA**, v. des Et.-Unis d'Amér., habitée par des Indiens; au N. de l'Ohio, et sur une riv. du même nom qui se jette dans le lac Erié.
CAYUGA, c. du New-York (Et.-Unis), faisait autref. part. de celui d'Onondaga: 28 l. de long, 8 de large, 29,843 hab. Sol inégal, couvert de collines. Fabr. de draps, filat. de coton; forges, tanneries, distilleries: salines abond. Auburn, ch.-l. — (Le lac), c. d'Onondaga (New-York): 15 l. de long sur 1 à 4 l. de large; à 10 l. S. du lac Ontario. — Vill. à l'extrém. or. du lac de ce nom.
CAYUTA, v. du New-York (Et.-Unis), c. de Tioga. — Riv. du même état; emb. à la Susquehannah.
CAZABAN, riv. de l'île de Candie; emb. à la Méditerranée.
CAZAC, *l'Ile-en-Dodon*, Hte.-Garonne (Comminge).
CAZAJOURDE, *Nant*, Aveiron (Rouergue).
CAZAL, v. d'Arabie; à 33 l. N. E. de Médine.
CAZAL-DES-BAILLES (le), *Mirepoix*, Ariège (H.-Lang.).
—des-Faures (le), *id.*, id.
CASALETS (les), *Condom*, Gers (Gasc.).
CAZALIOUR, vill. d'Anat. (Turq. As.).
CAZALIS, *Bazas*, Gironde (Bazadois).
CAZALIS, *Saint-Sever*, Landes (Gasc.).
CAZALON, *id.*, id.
CAZALRENOUX, *Castelnaudary*, Aude (H.-Lang.).
CAZALS, ch.-l. de cant.; arr. et à 7 l. N. O. de Cahors, 4 l. de *Gourdon*, Lot (Quercy).
—, *Saint-Antonin*, Tarn-et-Gar. (Rouergue).
CAZARIL, *Montrejeau*, Hte.-Gar. (Comminge).
—, *Montrejeau* (*Haute-Gar.*), Htes.-Pyrénées (Comminge).
— de-las-Pennes, *Bagnères-de-Luchon*, H.-Gar. (Comminge).
CAZASSES-DE-PENNE, *Perpignan*, Pyrén. Or. (Roussillon).
CAZATS, *Bazas*, Gir. (Bazadois).
CAZAU (Ile de), *Castelnau-de-Médoc*, Gironde (Guienne).
—, *La-Tête-de-Buch*, Gir. (Guienne).
CAZAUBON, ch.-l. de cant.; arr. et à 9 l. E. de Condom, 5 l. de *Roquefort* (*Landes*), Gers (Armagnac); sur la Douze. Comm. d'excell. eau-de-vie.
CAZAUGILAT, *La Réole*, Gir. (Bazadois).
CAZAUNOUS, *St.-Gaudens*, Haute-Garonne (Nébouzan).
CAZAUX, *Pamiers*, Ariège (H.-Lang.).
—, *Bagnères-de-Luchon*, Hte.-Gar. (Comminge).
—, *St.-Béat*, id.
—, *Mirande*, Gers (Astarac).
—, *Nérac*, Lot-et-Gar. (Condomois).
—, *Arreau*, Htes.-Pyrén. (Gasc.).
—d'Anglès, *Vic-Fezensac*, Gers (Gasc.).
—Dessus, *Arreau*, Htes.-Pyrén. (Gasc.).
—le-Bas, *id.*, id.
—sur-Save, *Lombès*, Gers (Comminge).
CAZAVET, *St.-Girons*, Ariège (Comminge).
CAZAZILS, *Castelnaudary*, Aude (H.-Lang.).
* **CAZBAL**, v. de la rég. de Tunis (Afr.), bâtie par les Rom., souvent ruinée par les Mahomét., et détr. entièr. par les Arabes.
CAZE, v. de la prov. de Hedsjas (Arab.).
CAZELLES, *Carcassonne*, Aude (Lang.).
—, *Bourg-sur-Gironde*, Gir. (Guienne).
—, *Cordes*, Tarn (Lang.).
CAZENAC, *Sarlat*, Dordogne (Périgord).
CAZENAVE, *Tarascon-sur-Ariège*, Ariège (Pays-de-Foix).
—, *Condom*, Gers (Gasc.).
CAZENEUVE, *Martres*, Hte.-Gar. (Comminge).
—, *Ste.-Livrade*, Lot-et-Gar. (Agénois).
—, *Apt*, Vaucluse (Prov.).
CAZENOVIA, b. du New-York (États-Unis), ch.-l. du c. de Maddison, sur le bord mér. du lac Linklaen. Population de la jurid. 3,151 habitants. A 8 l. d'Albany.
CAZENS, *Muret*, H.-Gar. (Comminge). Fabr. de ségovianne.
CAZÈRES, pet. v. du Languedoc (Hte.-Gar.), sur la Gar., ch.-l. de cant.; arr. et à 11 l. S. S. O. de Muret, 11 l. et dem. de *Martres*. Fabr. de chapeaux, tanneries, draps à poil. Foires de 3 j., les 11 juillet, 17 août et 16 oct. Pop. 1,800 h.
CAZÈRES, *Grenade-sur-l'Adour*, Landes (Gascogne).
—(les) *Tarbes*, Htes.-Pyr. (Bigorre).
CAZÈRES (St.-Augustin-de-), v. du gouv. d'Antioquia (Amér. mér.). A 1 l. de la riv. Cama.
CAZÈS-MONDENARD, *Lauzerte*, Tarn-et-Garonne (Quercy).
CAZEVERT, *Castillon*, Gir. (Guienne).
CAZE-VIEILLE, *Lédignan*, Gard (Lang.).
—, *Montpellier*, Hérault (B.-Lang.).
CAZILHAC, *Carcassonne*, Aude (Lang.).
CAZILLAC, *Ganges*, Hérault (Lang.).

Digitized by Google

CAZILLAC, *Creissensac*, Lot (Quercy). Anc. baronnie.
—, *Lauzerte*, Tarn-et-Gar. (Quercy).
CAZINE (Étang de la), *La Souterraine*, Creuse (Limousin).
CAZORDITE, *Dax*, Landes (Gasc.).
CAZORLA ou CASLORA, *Castulo*, v. d'Andal. (Espagne), sur le Guadalquivir.
CAZOTTE (la), *S.-Affrique*, Aveiron (Rouergue).
CAZOULÈS, *Sarlat*, Dordogne (Périgord).
CAZOULS-D'HÉRAULT, *Pezénas*, Hérault (Languedoc).
—lès-Béziers, *Béziers*, Hérault (B.-Lang.).
CAZZAN, v. de l'Irac-Arabi (Turq. As.), sur l'Euphrate; à 22 l. O. de Bagdad.
CAZZOLA, pet. île de la mer Adriat., près de la côte de Dalmatie.
CÉA, v. de la prov. de Léon (Esp.), avec un chât.; sur une rivière du même nom. A 9 l. E. S. E. de Léon.
CÉANT-EN-OTHE, Aube. Voy. BÉRULLE.
CEAUCÉ, *Mayenne* (Maine).
CEAUMONT, *Argenton-sur-Creuse*, Indre (Berry).
CEAUX, *Avranches*, Manche (Norm.).
— *Couhé*, Vienne (Poitou).
—, *Loudun*, id.
— d'Alègre, *Le Puy*, H.-Loire (Auvergne).— Riv. du Gatinais, qui se jette dans le Loing.
* CEBA, Céva.
CEBAZAN, *St.-Chinian*, Hérault (Lang.).
CEBAZAT, *Clermont-Ferrand*, Puy-de-Dôme (Auvergne).
* CEBENNA (*Mons*), chaîne de mont., dans la part. S. de la Gaule, depuis le Rhône jusqu'aux Pyrén.; auj. les *Cévennes*, qui n'en sont qu'une partie.
CEBRERAS, v. de la Vieille-Cast. (Espagne); à 8 l. d'Avila.
CÉBU. Voy. ZÉBU.
CECARVITO, pet. v. de la Calabre-Citér. (roy. de Naples). Pop. 1,050 h.
CECCANO, b. de l'Ét. de l'Égl. (Ital.).
CECEY, *Gray*, Hte.-Saône (Fr.-C.).
* CECIANI, pp. de l'Afr., au S. du Niger; auj. le pays de *Zeggo* (Nigritie).
CÉCIL, c. du Maryland (Ét.-Unis): 13,066 h. Elkton, chef-lieu.
CÉCILE (Ste.-), *Arles-sur-Rhône*, B.-du-Rhône (Prov.).
—, *Valençay*, Indre (Berry).
—, *Villedieu*, Manche (Norm.).
—, *Gray*, Hte.-Saône (Fr.-C.).
—, *Cluny*, Saône-et-Loire (Bourg.).
—, *Château-du-Loir*, Sarthe (Maine).
—, *Castres*, Tarn (Lang.).
—, *Lavaur*, Tarn (H.-Lang.).
—, *Orange*, Vaucluse (Comtat).
—, *Chantonay*, Vendée (Poitou).
—d'Andorge (Ste.-), *Génolhac*, Gard (Lang.).
—d'Aves, *Gaillac*, Tarn (Lang.).
—de Mouribal, *Lavaur*, Tarn (H.-Lang.).
—de-Pleine-Silve, *Puy-Laurens*, Tarn (Lang.).
—du-Cayron, *Gaillac*, id.
—le-Faure, *Lauzerte*, Tarn-et-Gar (Quercy).
CECINA, *Cæcina*, riv. de Toscane; so. dans le Siennois, emb. au g. de Gênes, entre Livourne et Piombino.
* CECINIUM, anc. v. du pays des Sabins (Italie).
CECLAVIN, pet. v. d'Estram. (Esp.). 3,000 h.
* CÉCROPIE, tribu grecque, dans l'Attique, entre le mont Égyalée et la vallée d'Achernes.
* CÉCRYPHALE, prom. du Péloponèse, où les Egimètes furent défaits par les Athéniens.
* CÉCUBE, cant. du Latium (Italie), entre Terracine et Gaieta; excell. vins: auj. dans la *Terre de Labour* (royaume de Naples).
* CÉDAR, contrée de l'Arab.-Déserte, vers le S.; prise souvent pour l'Arabie entière dans l'Écriture.
CEDAR-CREEK, riv. de la Virginie (Ét.-Unis), au c. de Rocke-Bride; remarq. par un pont naturel, qui excite l'admiration des voyageurs. — Riv. du Delaware (Ét.-Unis); emb. à la baie de Delaware. — Riv. du New-Jersey (Ét.-Unis); emb. dans l'Océan Atlantique.
CEDAR (le lac), dans l'Amér. sept.; communique avec le lac Winnipie par la riv. Saskatchiwine; très-poissonneux. Arbres et gibier sur ses bords.
CEDAR-POINT, b. du Maryland (Ét.-Unis), c. de Charles. — *River*, 3 riv. de l'Amér. sept.: une dans la Floride occ., emb. au g. du Mexique; l'autre dans le Canada, emb. au lac Erié; la 3e, emb. au lac Michigan.
CEDARS, vill. du Haut-Canada (Amér. sept.), sur le fl. Saint-Laurent; à 12 l. de Montréal.
CEDEIRA, b. de la Galice (Esp.).
* CÉDESSUS. Voy. KÉDÈS.
* CÉDMONÉENS ou CADMONÉENS, habit. de la Terre promise, descendants de Chanaan; au-delà de Jourdain, près du Liban, à l'E. de la Phénicie.
CEDOGNA (la), *Aquilonia*, pet. v. épisc. de la Princ.-Ult. (roy. de Naples), au pi. des Apennins, presque ruinée.
CEDRO, riv. de l'île de Sardaigne.
* CÉDRON, vallée et torrent à l'E. de Jérusalem, entre cette v. et le mont des Oliviers; égout de la v., emb. à la mer Morte. — V. de Judée.
CÉFALU ou CÉFALEDI, *Cephalœdis*, v. épisc. du Val-di-Demona (Sicile); avec un chât. et un p.; 9,000 habitants. Comm. de manne, huile et anchois.
CEFFIAT, *Orgelet*, Jura (Fr.-Comté).
CEFFONDS, *Montier-en-Der*, Haute-Marne (Champagne).
CEGLOW, pet. v. de Pologne, dans le palatinat de Podlachie.
CÉHÉGIN, b. d'Esp.; prov. et à 15 l. N. O. de Murcie.
CEIGNAC, *Rodez*, Aveiron (Rouergue).
CÉILAN. Voy. CEYLAN.
CEILHES, *Lodève*, Hérault (Bas-Languedoc); sur l'Orbe. Foire de 2 j., 3 févr.: bestiaux.
CEINTRES, *Tournon*, Ardèche (Vivarais).
CEINTREY. Voy. CINTRAY et CINTREY.
CEINTREY, *Vezelise*, Meurthe (Lorraine).
CEINTURON (le), *Hyères*, Var (Provence).
CEIRA, b. du Beira (Port.); à 1 l. S. E. de Coimbre. — Riv. du Port.; emb. au Mondégo.
CEIRARGUES, *Lédignan*, Gard (Lang.).
* CELÆNÆ, v. de l'Asie Min., vers les so. du Méandre, anc. cap. de la Phrygie, remplacée depuis par la v. d'Apamée Cibotos, qui n'en était éloignée que d'une l. Cyrus y avait un palais et un beau parc.
* CELAMA, Ned-Roma.
CELANO, *Celanum*, pet. v. de l'Abruzze-Ultér. (roy. de Naples); à une dem. l. d'un lac du même nom, autref. *lacus Fucinus*, et à 6 l. S. d'Aquila. — Riv. du roy. de Naples; emb. au g. de Tarente.
* CELANUM, Ceylan. — Celano.
CELARD, *Dieu-le-Fit*, Drôme (Dauphiné).
CELAS, *Crest*, id.
CELAVO, ch.-l. de cant., *Ajaccio* (Corse).
CELAYA ou SILAYA, pet. v. du Guanaxuato (Mex.).
* CELBIS-BURGUS, Kilbourg.
CELBRIDGE, b. du c. de Kildare (Irl.), sur la Liffey;
* CELCHITE, v. d'Angleterre.
* CELCINIATUS, Sauxillanges.
CÉLÈBES ou MACASSAR, *Sindarum*, île consid. de

Digitized by Google

la mer des Ind., sous l'Equateur, l'une des Moluques, au S. des Philippines, et à l'E. de Bornéo. On pense qu'elle peut avoir 150 à 180 l. de long sur 80 à 100 de large. Boni et Macassar sont les deux principaux Etats : leurs ch.-l. portent le même nom. Baies immenses où les vaisseaux trouvent un abri sûr; mines de fer, de cuivre et d'étain : riv. princ., la Chinrana et le Boli, qui charrient de l'or. Forêts et mont.; buffles, sangliers, chèvres, daims, singes, serp., etc.; troupeaux nombr. Chaleur excessive tempérée par les vents du N. et les pluies : riz, noix de coco, opium, poivre, cire, bois de constr. Pop. présumée, 3,000,000 d'hab., appelés Malais, mahom., probes dans le com., mais soupçonneux, cruels et féroces, au teint cuivré, au nez écrasé, à la chevelure longue, à la physionomie expressive. Plus. états séparés, gouvernés par des Rajahs indép. Les Portug., qui s'étaient établis dans cette île en 1512, en furent chassés par les Holl. en 1667. Ceux-ci y ont eu jusqu'à 370 v. ou vill. sous leur domin. Dans les dernières guerres, les Angl. s'emparèrent de tous leurs établissem. des Célèbes : le roy. des P.-B. les a recouvrés par suite du traité de Paris. Ils app. à la Holl. depuis la séparation d'avec la Belgique. La pointe la plus N. de cette île est par lat. 1. 40. N., et long. E. 123. 8.; sa pointe la plus S. est par lat. S. 5. 50. et long. E. 118. 7.

* **CELÉE**, v. de la Sicyonie, au S. et près de Phlionte.

CELEIRAN, *Narbonne*, Aude (Languedoc).

* **CELENDERIS**, pet. p. de la Cilicie-Trachée (*Anatolie*), au S. O. de Seleucie-Trachée; auj. *Célindro*.

CELENITO, riv. de la Calabre-Citér. (roy. de Nap.); embouchure au golfe de Tarente.

* **CELENNÆ**, v. de la Campanie; posit. incertaine.

CELERIN-LE-GÉRÉ (St.-), *Bonnetable*, Sarthe (Maine).

* **CÉLÉSYRIE.** Voy. CŒLE-SYRIE.

* **CELEUSUM**, Neustadt.

CELIGNY, *Gex*, Ain (Pays de Gex).

CÉLINDRO, *Celenderis*, p. de la Caramanie (Anat.).

CELINE ou CELINA, riv. du roy. Lomb-Vénit., lég. d'Udine : embouchure à la Méduna.

CELIOUX, *Billom*, Puy-de-Dôme (Auvergne).

* **CELLA**, Zell. — Celles.

CELLAMARE, duché du roy. de Naples.

* **CELLA-MEDULLI**, Sarramon.

CELLAMINES, *Issoire*, Puy-de-Dôme (Auvergne). Mine de charbon de terre; verreries.

* **CELLA-OMNIUM-SANCTORUM**, Toussaints.

* **CELLA-QUERCUS**, Kildare.

CELLAND (le Gr. et le Pet.), deux vill. à 3 l. d'*Avranches*, Manche (Normandie).

CELLE (la), *Montmirail* (*Marne*), Aisne (Brie).

—, *Montluçon*, Allier (Bourbonnais).

—, *Lignières*, Cher (Berry).

—, *Uzerche*, Corrèze (Limousin).

—, *Gouzon*, Creuse (Auvergne).

CELLÉ, *Montoire*, Loir-et-Cher (Vendomois).

CELLE (la), *Decize*, Nièvre (Nivernais).

—, *Clermont-Ferrand*, Puy-de-Dôme (Auvergne).

CELLE (la), vill. de la Brie (Seine-et-Marne), arr. de Coulommiers, sur la pente d'une colline baignée par le *Grand-Morin*; env. 1,200 hab. Terre en lab., vignes et prairies; anc. monastère de bénédictins angl., en ruines. A 12 l. et dem. E. de Paris, 2 O. de Coulommiers (*Farmoutier*).

CELLE (la), vill. de la Brie (Seine-et-Marne), arr. de Fontainebleau, sur la riv. dr. de la Seine. Env. 250 hab. Grains, prairies, vignes et bois; chât. de *Graville*, très-anc., fut habité par Henri IV, dont on y voit encore la chambre, le lit et les meubles : mérinos de pure race. A 16 l. de Paris, une dem. l. N. de *Moret*.

CELLE (la), *Brignolles*, Var (Provence).

— Barmontoise (la), *Aubusson*, Creuse (Marche).

— Bruère (la), *St.-Amand-Mont-Rond*, Cher (Bourbonnais). Carr. cons. de pierres de taille.

— Dunoise (la), *Argenton-sur-Creuse* (Indre), Creuse (Berry).

CELLEBAR, v. marit. de l'île de Sumatra (mer des Indes); à 18 l. S. E. de Bencoulen.

CELLEFROIN, *Mansle*, Charente (Angoumois). Anc. abbaye d'Augustins.

CELLES-HORS-POITIERS (la), *Poitiers*, Vienne (Poitou).

* **CELLEIA**, Cilley.

CELLE-LES-BORDES (la), vill. du Hurepoix (Seine-et-Oise), arr. de Rambouillet, dans une vallée, proche la forêt des Ivelines; env. 700 hab. Grains, bois et prairies; chât. de *la Celle* et *des Bordes*, le dernier fort anc.; troupeaux de mérinos. A 9 l. et dem. de Paris, 3 N. de Dourdan (*Rambouillet*).

CELLE-L'EVESQUAULT, *Lusignan*, Vienne (Poit.).

CELLE ou MARIEN-CELLE, *Maria-Cella*, b. de la H.-Styrie, avec une égl. magnif., célèbre par le culte que l'on y rend à la vierge. Abbaye.

CELLE-NEUVE, *Montpellier*, Hérault (Bas-Languedoc).

CELLERFELD. Voy. ZELLERFELD.

CELLES, *Foix*, Ariège (Pays-de-Foix).

—, *Bar-sur-Seine*, Aube (Champagne).

—, *Murat*, Cantal (Auvergne).

—, *Pons*, Charente-Inférieure (Saintonge).

—, *Riberac*, Dordogne (Périgord).

—, *Clermont-de-Lodève*, Hérault (Languedoc).

—, *Lausun*, Lot-et-Garonne (Agénois).

—, *Bourbonne*, Haute-Marne (Bassigny). Carr. de meules à aiguiser.

—, *Thiers*, Puy-de-Dôme (Auvergne).

—, ch.-l. de cant.; arr. et à 2 l. N. O. de *Melle*, Deux-Sèvres (Poitou). Anc. abb. de l'ordre de St.-Augustin.

—, *Gaillac*, Tarn (Languedoc).

—, *Raon*, Vosges (Lorraine).

—, *Remiremont*, id.

—lès-Condé, *Château-Thiéry*, Aisne (Brie).

—sous-Chantemerle, *Sézanne*, Marne (Champ.).

—sur-Aisne, *Soissons*, Aisne (Picardie).

CELLES. Voy. SELLES.

CELLES, c. de la pr. de Hainaut (Belg.), à 3 l. de Tournai. 2,802 hab.

—c. de la pr. de Liége (Belg.), à 1 l. de Waremme, et 4 l. et dem. de Liége. 802 hab.

— c. de la pr. de Namur (Belg.), à 1 l. 1 quart de Dinant. 876 hab.

CELLE-SUR-LOIRE (la), *Neuvy-sur-Loire*, Nièvre (Nivernais).

—sur-Nièvre (la), *La Charité*, id.

CELLE-St.-CLOUD (la), vill. de l'Ile-de-Fr. (Seine-et-Oise), arr. de Versailles, ainsi nommé du latin *Cella Sancti Clodoaldi*, parce que St. Clodoalde y avait établi sa cellule au lieu même où est auj. l'église. Env. 500 indiv. Pet. cult., vignes et bois, fruits abond., châtaigniers; beau chât.; superbe exploitat. rurale, mérinos. Sur la rive gauche de la Seine; à 3 l. et dem. O. de Paris, 3 q. de l. N. de *Versailles*.

CELLE-St.-CYR (la), *Joigny*, Yonne (Champ.).

CELLETTE (la), *St.-Amand-Mont-Rond*, Cher (Bourbonnais).

—, *Boussac*, Creuse (Marche).

—, *Montaigu*, Puy-de-Dôme (Auvergne).

CELLETTES, *Mansle*, Charente (Angoumois).

—, *Blois*, Loir-et-Cher (Blaisois).

Digitized by Google

CELLIER (le), *Ancenis*, Loire-Infér. (Bret.).
— de-Luc (le), *Langogne* (*Lozère*), Ardèche (Gévaudan).
CELLIÈRES, *Châteauneuf-sur-Sarthe*, Maine-et-Loire (Anjou).
CELLIEU, *Rive-de-Gier*, Loire (Forez). Clouterie : comm. de vins blancs.
CELLOVILLE, *Rouen*, Seine-Infér. (Normandie).
* CELLULA, la Selle.
CELLULE, *Riom*, Puy-de-Dôme (Auvergne).
CELON, *Argenton-sur-Creuse*, Indre (Berry).
CÉLORICO, pet. v. du Beira (Port.), avec un châl., près de la so. du Mondégo : 1,000 habit.
CELOUX, *St.-Flour*, Cantal (Auvergne).
CELS (St.-), *Figeac*, Lot (Quercy.)
—, *Castres*, Tarn (Languedoc).
* CELSONA, Solsona.
CELSOY, *Langres*, Hte.-Marne (Champagne).
* CELTES, nat. très-anc., qui paraît avoir peuplé les part. sept. et occid. de l'Europe, et même le nord de l'Asie. Ils occupèrent plus particul. l'Esp., les Gaules, les îles Brit., la Germanie et le N. de l'Italie où ils fondèrent deux colonies sous Bellovèse. Leur origine se perd dans la nuit des temps. Voy. GALLIA-CELTICA.
* CELTIBÉRIENS, nat. consid. et puissante de l'Esp., formée du mélange des Celtes avec les Ibères ou anc. Esp.; braves, industrieux, commerc., luttèrent contre les Rom. et les Carthag. Bilbilis, cap. Ils habitaient, au S. de l'Iber jusqu'au Tage, le territ. formant auj. la *Vieille* et la *Nouv.-Castille*, et la part. O. de l'*Aragon*.
* CELTICI, nat. Celte, dans la part. mér. de la Lusitanie; territ. représenté auj. par le sud du *Portugal* et une pet. part. de l'*Andalousie*.
* CELTICUM (*Prom.*). Voy. ARTABRUM.
* CELTIQUE. Voy. GALLIA.
CÉLY-EN-BIERRE, vill. du Gatinais (Seine-et-Marne), arrond. de Melun, sur une pet. riv.; env. 500 hab. Anc. comté. Grains et vignes, cerisiers : châl. bâti par Jacques Cœur en 1400, avec de beaux jardins et un parc très-étendu; collect. de plantes et arbres précieux. A 11 l. et dem. de Paris, 3 de Melun (*Ponthiéry*).
* CELYDNUS, le même qu'AOUS. Voy. ce mot.
CEMBOING, *Jussey*, Hte.-Saône (Fr.-Comté).
* CEMENELIUM ou CEMELUM, v. autref. consid. de la Gaule, près de Nice, sur une mont.; anc. métrop. des Alpes marit. St. Pons y fut martyrisé sous Valérien : n'est plus qu'un vill. appelé *Cimiez* (duché de Gênes).
CEMPUIS, *Grandvilliers*, Oise (Beauvoisis).
CENAC. Voy. SENAC.
CENAC, *Villefranche*, Aveiron (Rouergue).
—, *Sarlat*, Dordogne (Périgord).
—, *Bordeaux*, Gironde (Bordelais).
—, *Cahors*, Lot (Quercy).
—(St.-), *Bourdeille*, Dordogne (Périgord).
CENAN, *Chauvigny*, Vienne (Poitou).
CÉNANI, v. sur la côte or. de l'île de Chypre.
CENANS, *Rioz*, Hte.-Saône (Fr.-Comté).
* CENCHRÆ, un des p. de Corinthe, sur le g. Saronique; à 3 l. S. E. de Corinthe.
CENDRAS, *Alais*, Gard (B.-Languedoc).
CENDRE, *Pontorson* (*Manche*), Ille-et-Vilaine (Normandie).
—(le), *Clermont-Ferrand*, Puy-de-Dôme (Auvergne).
CENDRECOURT, *Jussey*, Hte.-Saône (Franche-Comté).
CENDREY, *Besançon*, Doubs (Fr.-Comté).
CENDRIEUX, *Périgueux*, Dordogne (Périgord).
CENE ou CENNES, *Castelnaudary*, Aude (Ht.-Languedoc. Fabr. de draps : 1,600 habitants.
CENE (la), *Villeneuve-sur-Lot*, Lot-et-Gar. (Agén).
CENÉ, *Challans*, Vendée (Poitou).
CÉNÉDA, *Acedum*, *Ceneta*, anc. v. du roy. Lomb.-Vén., assez peuplée, sur une colline, avec une citad. A 4 l. S. de Bellune.
CÉNÉGUENGA, établ. dans la Terre-Ferme, sur la riv. Piedras (Amér. mér.).
CÉNÉRÉ (St.-), *Laval*, Mayenne (Maine).
* CÉNÉRETH (lac de). Voy. CÉNÉZARETH.
CENERY (St.-), *Séez*, Orne (Normandie).
— le-Gérei (St.-), *Alençon*, Orne (B.-Norm.).
* CENESTUM, Corte.
* CENETA, v. d'Italie dans la Vénétie, au N. de Treviso; auj. *Céneda* (roy. Lomb.-Vénit.).
CENEVIÈRES, *Cahors*, Lot (Quercy).
* CÉNÉZÉENS, pp. de Chanaan, dont la terre fut promise à la postérité d'Abraham.
CÉNIA, riv. d'Esp.; dans la Médit.
* CENICENSES, pp. des Gaules, en Prov.
CENILLY, *Coutances*, Manche (Normandie).
* CENIMAGNI, pp. dans le S. de la Gr.-Bret., au voisin des Trinobantes.
CÉNIS (les), pp. nomb. de l'Amér. sept. dans la Louisiane, vers la so. de la riv. de ce nom. M. de La Salle fut tué dans ce pays en 1665.
CENIS (Mont), *Alpis Cottia*, mont. des Alpes, entre Chambéri et Turin, sépar. le marquisat de Suze de la Maurienne. Haut. du passage, 6,360 pi. au-dessus du niv. de la mer. Depuis 1805, les voit. y montent sans difficulté et sans danger par une route superbe, ouvr. du gouv. franç. Dans une pet. plaine, appelée *la Madelaine*, est un hospice à l'instar de celui du Gr.-St.-Bernard, et un étang où l'on pêche d'excell. truites. La roche St.-Michel, le point le plus élevé de cette part. des Alpes, a plus de 9,000 pieds d'élév.
* CENOMANI, pp. de la Gaule, dans la 5e Lyonnaise, se divisaient en *Aulerci-Brannovices*, *Aulerci-Cenomani* et *Diablintes*. *Voy.* ces différ. dénominations. — Nat. gauloise qui vint se fixer dans le N. de l'Italie, env. 600 av. J.-C.: elle occupait à peu près les territ. actuels de *Mantoue*, *Crémone* et *Brescia*. — V. de Gaule. Voy. SOINDINUM.
CENON, *Châtellerault*, Vienne (Poitou).
— la-Bastide, *Bordeaux*, Gironde (Bordelais).
CENOPOLI, *Cæne*, b. de la Morée (Grèce.)
CENSAT, *Brioude*, H.-Loire (Auvergne).
CENSE (la), *Dourdan*, Seine-et-Oise (Ile-de-Fr).
CENSEAU, *Champagnole*, Jura (Franche-Comté). Dépôt de sel, fer, bois de const. et de marine.
CENSEREY, *Saulieu*, Côte-d'Or (Bourgogne).
CENTACRES (les), *Bellemare*, Seine-Inférieure (Normandie).
CENTALE, pet. v. du Piémont, sur la Grana.
* CENTAURES (les); il est à croire que c'était un anc. pp. de la Thessalie, vers les monts Pélion et Ossa, qui excellait dans l'art de dompter les chevaux.
CENTELLAS, b. de la Catalogne (Esp.).
CENTERVILLE ou CENTREVILLE, v. du Maryland (États-Unis), ch.-l. du c. de la Reine-Anne, sur le bord or. de la baie de Chésapeack; à 14 l. de Baltimore.
CENTI, *Abbeville*, Somme (Picardie). Papeterie.
CENTINEL (le Gr. *et* le Pet.), deux îles dans la baie du Bengale.
CENTO, v. de la légat. de Bologne (Et.-de-l'Egl.), sur le Reno : patr. du Guerchin. Manuf. diverses; comm. de blé, vins, eaux-de-vie, riz, etc.: 4,000 hab.
* CENTOBRIQUE, v. de Celtibérie. On rapporte que se voyant assiégés par les Rom., les habit. exposèrent sur la brèche les enfants de Rhétogène leur compatriote, allié de ces pp. et qui était dans leur camp; par

Digitized by Google

égard pour lui, Métellus leva le siége, ce qui engagea les assiégés à se rendre.

* **CENTORAUPOLIS**, forter. sur le mont Ossa, près de Tempé, rétablie par Justinien.

CENTORBI, *Centuripa*, pet. v. du Val-di-Demona (Sicile) au pi. de l'Etna; en ruine. A 12 l. de Catania.

CENTOVALLI, v. du cant. du Tésin (Suisse).

CENTRES, *Rodez*, Aveiron (Rouergue).

* **CENTRITES**, riv. d'Asie, dans le S. E. de l'Arménie, passait à Tigranocerte; emb. au Nicéphorius.

* **CENTRONES**, pp. de la Gaule, vers les Alpes grecques et pennines, occupaient le territ. représenté auj. par *la Tarentaise* (Savoie). — Autre pet. pp. chez les Belges; dépendait des Nervii.

* **CENTUM-CELLÆ OU PORTUS-TRAJANI**, v. marit., dans le S. de l'Etrurie; auj. *Civita-Vecchia* (Ét.-de l'Égl.).

CENTURI, près Rogliano, *Bastia* (Corse).

* **CENTURIPA OU CENTURIPÆ**, v. de l'intér. de la Sicile, au S. O. du mont Etna; patrie de Celse. Auj. *Centorbi*.

CENVES, *Beaujeu*, Rhône (Beaujolais).

CÉOLS (St.-), *Henrichemont*, Cher (Berry).

* **CÉOS**, île de la mer Egée, patr. de Simonides, poëte estimé. Voy. CÆA.

CÉPÈDE (la), *Clairac*, Lot-et-Gar. (Agénois).

CEPERANA, v. d'Italie, sur le Garigliano.

CÉPET, *Toulouse*, H.-Gar. (Languedoc).

* **CEPHALÆ**, v. de l'Afr.-Propre, à l'extrém. O. de la gr. Syrte; auj. le cap *Mesurata* (rég. de Tripoli).

* **CÉPHALÆDIS**, v. sur la côte sept. de Sicile, à l'E. d'Himéra; auj. *Céfalu*.

* **CÉPHALÉNIE**, aupar. **SAME**, gr. île de la mer Ionienne, en face du g. de Corinthe, renomm. pour ses vins et ses huiles; auj. *Céphalonie*. Elle appartint aux Thébains, aux Macédoniens, aux Étoliens et aux Romains.

CÉPHALONIE OU CÉFALONIE, *Cephallenia*, la plus gr. des sept îles qui forment les états unis des îles Ioniennes, sous la protection ou plutot la dominat. de l'Anglet., au S. de l'Albanie, et au N. O. de la Morée (Grèce), vis-à-vis du go. de Lepante. Fert. en huile, vin rouge, muscat excell., raisins dits de Corinthe, coton, grenades, oranges, etc.; climat fort chaud: près de 60 l. de circonf., 3 pet. v., 13 vill. et 60,000 h. Soumise aux Vénit. depuis 1449 jusqu'en 1797; à la Fr. jusqu'en 1799: depuis cette époque, aux Russes, aux Turcs, république, et enfin aux Angl. dep. 1815; envoie 8 dép. à l'assemblée des Ét. Cap. Céphalonie, v. épisc., sur une mont., ravagée en 1766, par un trembl. de terre. Le meill. p. de l'île est Argostoli. Lat. N. 37. 55.—38. 28. l. E. 18. 20.—19.

* **CÉPHÈNES**, prem. nom donné par les Grecs aux Perses et aux autres pp. de l'Orient.

* **CÉPHISE**, pet. v. du territ. d'Athènes; patr. de Ménandre: chapelle des nymphes Céphisiades. Auj.:

CÉPHISIA OU KEPHSA, pet. v. de la Grèce, sur le Céphisus.

* **CEPHISIS-LACUS.** Voy. COPAÏS.

* **CEPHISUS OU CEPHISOS**, nom de plus. riv. de la Grèce, dont la plus cons. avait sa so. au mont Oeta, arrosait la Béotie, et se jetait dans le lac Copaïs.

* **CEPHRO**, vill. et désert de l'Afr., du côté de l'Oasis, à l'entrée de la Lybie.

CÉPI, v. sur la côte de l'Anatolie (Turq. As.).

CÉPIE, *Limoux*, Aude (Lang.).

* **CEPIONIS TURRIS**, place de la Bétique (Esp.), au-dessus de l'emb. du Bætis; auj. *Chipiona*.

CÉPITA OU ZÉPITA, v. du territ. de la Paz (gouv. de Buenos-Ayres), sur la côte occ. du lac Titicaca.

CÉPOY, *Montargis*, Loiret (Gatinais).

—. Voy. SÉPOY.

CÉPRANO, b. de l'Ét.-de-l'Égl. (Ital.).

* **CERA**, anc. caverne, près du Danube, dont Crassus fit boucher les avenues, afin de s'emparer des Gètes qui s'y étaient réfugiés.

CÉRAM, *Ceramum*, une des Moluques (archip. des Indes), au N. des îles d'Amboine et de Banda, de 50 à 60 l. de long sur 16 de large; montagn. et entrecoupée de vallées fert. En partie aux Holl. que les Angl. ont cherché vainement à en déposséder: intér. habité par un pp. féroce et robuste; chefs soumis aux Holl. Lat. S. de l'extrém. S. O. 3. 36. l. E. 125. 40. — Vill. cons. de l'île de Java, à 22 l. O. de Batavia.

* **CÉRAMIQUE**, go. de la mer Egée, dans la Carie, au S. d'Halicarnasse, au fond duquel était la v. de Cérame; auj. le go. de *Stancho*.

* **CÉRAMIQUES**, lieux célèb. à Athènes, l'un intér. ou part. de la v., orné de beaux portiques; l'autre extér. au faubourg, académie de Platon; fabr. de briques.

CÉRAN, *Fleurance*, Gers (Armagnac).

* **CERASUS, CÉRASONTE OU PHARNACIA**, v. grecque de Cappadoce, au roy. de Pont, sur la mer Noire, à 60 l. d'Amasie. Lucullus en apporta, dit-on, le cerisier en Italie: auj. *Keresoun* (Anatolie).

* **CÉRASTES**, l'île de Chypre.

* **CERAUNIA**, Cerines.

* **CERAUNII** (*Montes*), mont. au N. O. de l'Epire, les mêmes que les Acroceraunii; ont pris leur nom du mot grec κεραυνος, *fulmen*, parce qu'ils sont sujets à être frappés de la foudre. Les gens de mer en redoutaient l'approche. Voy. ACROCERAUNII.—La partie du Taurus qui s'avançait vers le Pont-Euxin.

CERAY, *Amboise*, Indre-et-Loire (Touraine).

CERAZEREUX, *Nogent-le-Roi*, Eure-et-Loir (Beauce).

CERBOIS, *Vierzon*, Cher (Berry).

CERCADO, prov. du Pérou, avec une cap. du même nom, entre les prov. de Chancay, de Guarochiri, de Canète et l'Oc.-Pacif. Climat tempéré, mais malsain: pluies très-rares. Lat. S. 12. — 13.

CERCAL, v. du Canara (Ind.).

CERCAMP-SUR-CANCHE, *Frévent*, Pas-de-Calais (Artois). Anc. abbaye de bernardins.

CERCANCEAUX, *Soupes*, Seine-et-Marne (Gatinais). Anc. abbaye de bernardins: papeterie.

CERCAY, *Loches*, Indre-et-Loire (Touraine).

—, ham. et chât. (Seine-et-Oise). Voy. VILLECRESNE.

—, *Argenton-Château*, Deux-Sèvres (Poitou).

CERCENASCO, b. du Piémont; à 8 l. de Turin.

* **CERCETÆ OU ZYGI**, pp. de la Sarmatie d'Asie, près la côte sept., du Pont-Euxin; part. O. de la *Circassie*.

* **CERCETIA**, la Circassie.

CERCIÉ, *Belleville-sur-Saône*, Rhône (Beaujolais).

* **CERCINA OU CERCINITIS**, pet. île de l'Afr.-Propre, au N. de la pet. Syrte, avec une v. du même nom; auj. *Kerkéni* ou *Querkeinez*.

CERCLES, *Mareuil*, Dordogne (Périgord).

CERCOIL, v. du Mysore (Ind.).

CERCOMSEAUX, *Montargis*, Loiret (Gatinais). Papeterie.

* **CERCOPES**, pp. de l'île Pithecuse, changés en singes, selon la fable.

CERCOTTES, *Chevilly*, Loiret (Orléanais).

CERCOU, *Montlieu*, Char.-Inférr. (Saintonge).

CERCEUIL, *Dormans*, Marne (Champagne).

—, *St.-Nicolas-du-Port*, Meurthe (Lorraine).

— (le), *Mortrée*, Orne (Normandie).

CERCEUILS (les). Voy. CERQUEUX.

* **CERCUSIUM.** Voy. CIRCESIUM.

Digitized by Google

CERCY-LA-TOUR, *Decize*, Nièvre (Nivernais).

CERDA, *Arles-sur-Tech*, Pyrén.-Or. (Roussillon).

CERDAGNE (la), *Cerdania*, pet. prov., anc. pays des *Cérétains*, part. dans la Catalogne, part. dans le dép. des Pyrén.-Or. Puicerda, cap. en Espagne, et Mont-Louis en France.

CERDON, b. du Bugey (Ain), rel. et bur. de p. : 1,500 habit. Comm. de vins et eaux-de-vie, filat. de coton, papeterie. A 3 l. de Nantua, 116 de Paris.

CERDON, *Gien*, Loiret (Orléanais).

CÈRE, *Mont-de-Marsan*, Landes (Gascogne).

CÈRE (St.-), *Rouen*, Seine-Infér. (Norm.).

CÉRÉ (St.-), pet. v. du Quercy (Lot), ch.-l. de cant., bur. de p. : 3,800 hab. Fabr. de toiles, comm. de chanvre et de lin ; carr. de marbre. Arr. et à 6 l. N. de Figeac, 130 S. de Paris.

CEREA, joli b. du roy. Lomb.-Vénit. ; à 7 l. E. de Mantoue.

CEREMUAGE, v. du Coimbetour (Ind.).

CERENCES, *Coutances*, Manche (Norm.).

CERENS, *Foulletourte*, Sarthe (Maine).

CÈRENZA, *Cerentia*, pet. v. de la Calabre-Cit. (roy. de Naples) ; à 15 l. E. S. de Cosenza.

* **CERERIS-SACRUM**, Sancerre.

* **CERESIUS** (*Lacus*), lac de la Rhétie, chez les Lepontii ; auj. le lac de *Lugano*.

CÉRESTE (*Citharista*, *Cæsarista*), *Manosque* ; B.-Alpes (Provence).

—, *La Ciotat*, Bouches-du-Rhône (Provence).

CÉRET, *Ceretum*, pet. v. du Roussillon (Pyrén.-Or.), avec un beau pont d'une seule arche sur le Tech ; bur. de p., ch.-l. de s.-préf., d'arr. et de cant, trib. de prem. inst., coll. communal. Pop. 2,500 hab. A 6 l. de Perpignan, 230 de Paris. Lat. N. 42. 30. l. E. 0. 25.

CERETANA, b. du Val-di-Noto (Sicile).

* **CERETANIA**, la Cerdagne, dans le N. de la Catalogne (Esp.), au pi. des Pyrén. ; habitée par les Ceretani, qui faisaient comm. de viandes salées.

* **CERETICA**, Cardigan.

CEREXHE ET HEUSAI, c. de la prov. de Liége (Belg.) ; à 3 q. de l. de Fléron, et 2 l. 1 q. de Liége. 776 hab.

CERF (Ile au), *Lannion*, Côtes-du-Nord (Bretagne).

— (le), *Besançon*, Doubs (Fr.-Comté).

CERF-L'ABBÉ, *Laon*, Aisne (Laonnais).

CERFONTAINE, *Maubeuge*, Nord (Hainaut) ; fabr. de dentelles. Les Franç. y battirent les Autrich. en 1794.

CERFONTAINE, c. de la prov. de Namur (Belg.) ; à 2 l. de Philippeville. 1,155 hab.

CERFROY, ci-devant chef-l. de l'ordre des Trinitaires (Aisne). Voy. **MONTIGNY-L'ALLIER**.

CERGY ou **SERGY**, village du Vexin (Seine-et-Oise), arr. de Pontoise, sur la rive dr. de l'Oise, environ 1,000 hab. Terres en labour et vignes. A 7 l. 3 q. N. O. de Paris, 3 q. O. de *Pontoise*.

CERIER (Vieux), *Ruffec*, Charente (Angoumois).

CÉRIGAT, v. du Calicut (Ind.).

CÉRIGNOLA ou **CÉRIGNOLE**, v. à 9 l. S. E. de Manfrédonia, dans la Capitanate (roy. de Naples). Les Franç. y perdirent une bat. en 1503, sous le règne de Louis XII.

CÉRIGO, *Cythera*, une des sept îles Ioniennes, dans l'Archip., au S. de la Morée ; c'est l'anc. Cythère, si célèb. autref. par le culte de Vénus. Elle a 7 l. de long. 4 de large, 18 de circonf. ; sol aride, couvert en part. de cailloux et de rochers, fournit cepend. blé, vin, huile, lin et coton. Cult. du mûrier et des vers à soie : lièvres, cailles, bécasses, perdrix, tourterelles et faucons : quelques troup. de moutons et de chèvres. Popul. 10,000 hab., presque tous Grecs et très-pauvres. Mont. et carr. de porphyre ; amas d'ossements, ruines de temples. Jadis aux Vénitiens, a éprouvé les mêmes changem. polit. que Céphalonie. — Ou *Kupsuli*, v. cap. de l'île ci-dessus, sur le pench. d'une colline, près de la côte mérid. ; avec un bon p. et un chât. : 1,200 hab.

CÉRIGOTTO, *Ægilia*, pet. île de la mer Ionienne, au S. E. de Cérigo, presque inhab. et repaire de pirates. Lat. N. 36. 2. l. E. 21. 5.

CÉRILLY, b. du Bourbonnais (Allier), ch.-l. de cant., s.-insp. forest, bur. de p. ; 2,730 hab. Arr. et à 8 l. de Montlucon, 83 de Paris. Fabr. d'étamines ; papeterie.

CÉRILLY, *Châtillon-sur-Seine*, Côte-d'Or. (Bourg.). Fabr. d'ouvr. en tôle, clout.

—, *Villeneuve-l'Archevêque*, Yonne (Champagne).

CÉRINES, *Céraunia*, pet. v. épisc. sur la côte sept. de l'île de Chypre ; p. et chât. fort. Pop. 2,000 hab. ; comm. de riz et de café. A 2 l. de Célindro.

CERIS, *St.-Claude*, Charente (Angoumois).

CERISAIE ou **CERISAY**, c.-l. de cant., arr. et à 3 l. E. de *Bressuire*, Deux-Sèvres (Poitou).

CERISEY, *Alençon*, Orne (B.-Norm.).

CERISIÈRES, *Vignory*, H.-Marne (Champ.).

CERISIERS, ch.-l. de cant. ; arr. et à 3 l. de Joigny, 4 l. de *Sens*, Yonne (Champ.). Comm. de cidre.

CERISOLES, *Cerisolæ*, vill. du Piémont ; cél. par la vict. des Franç. sur les Esp., en 1544. A 3 l. O. d'Albe.

CERISOLS, *St.-Girons*, Ariège (Comminge).

CERISONTE. Voy. **KERESOUX**.

CERISY, rel. de poste, *St.-Quentin*, Aisne (Picardie).

—, *Arras*, Pas-de-Calais (Artois).

— Belle-Étoile, *Tinchebray*, Orne (Norm.).

— Buleux, *Abbeville*, Somme (Pic.).

— Gailly, *Corbie*, id.

— l'Abbaye, *St.-Lô*, Manche (Norm.).

— la-Salle, ch.-l. de cant. ; arr. et à 3 l. S. E. de *Coutances*, Manche (Norm.). Anc. abb. de Bénédictins : fabr. de toiles et coutils.

CERLANGUE (la), *St.-Romain*, Seine-Infér. (Normandie).

CERLAU (la), *Aubenton* (*Aisne*), Ardennes (Champagne).

CERNA, riv. du Piémont ; emb. à la Sésia.

CERNANS, *Salins*, Jura (Fr.-Comté).

CERNAY, *Carignan*, Ardennes (Pays-Messin).

—, *Orbec*, Calvados (Normandie).

—, *Conches*, Eure (Normandie).

—, *Courville*, Eure-et-Loir (Beauce).

—, *Reims*, Marne (Champagne).

—, pet. v. d'Alsace (Ht.-Rhin), sur la Thuren, ch.-l. de cant., bur. de p., 5,100 habit. Fabr. d'indiennes et de mécaniq. pour filat., tissage de coton ; papet., blanchiss. de toiles, etc. Belle église, superbe font. Foire de 3 jours, le 24 mai : best., étoff. Arr. et à 7 l. de Belfort. 112 E. de Paris.

CERNAY, *Châtellerault*, Vienne (Poitou).

—, chât. (Seine-et-Oise). Voy. **ERMONT**.

— en Dormois, *Ste.-Menehould*, Marne (Champagne).

— la-Ville, vill. du Hurepoix (Seine-et-Oise), arr. de Rambouillet. Env. 500 hab. Grains et prairies, mérinos ; anc. abb. de Bernardins au *Val-de-Cernay*, en part. détr. : chât. A 8 l. et dem. de Paris, une l. de *Chevreuse*.

Digitized by Google

CERNAY-SOUS-MEICHE, *Saint-Hippolyte-sur-le Doubs*, Doubs (Fr.-Comté).

CERNE ou **CERNE-ABBAS**, anc. pet. v. du c. de Dorset (Angl.), sur la Cerne : 800 hab.

* **CERNE**, pet. île de l'Oc.-Atl., sur la côte occid. d'Afr., à 4 journées de navigation du détr. de Gibraltar : très-fréquentée par les Carthaginois. Posit. incertaine.

CERNELLE, *Bonneval*, Eure-et-Loir (Beauce).

CERNETY, v. du Pays des Grisons (Suisse).

CERNEUX, *Provins*, Seine-et-Marne (Brie).

— Monots, *St.-Hippolyte-sur-le-Doubs*, Doubs (Fr.-Comté).

— Pequignot, *Morteau*, id.

CERNIEBAUD, *Campagnole*, Jura (Fr.-Comté).

CERNIÈRES, *Montreuil-l'Argillé*, Eure (Norm.).

CERNIN ou **SERNIN** (St.-), pet. v. du Rouergue (Aveiron), ch.-l. de cant., bur. de p. : 850 hab. Arr. et à 6 l. de St.-Affrique, 174 S. de Paris.

CERNION, *Mézières*, Ard. (Champ.).

CERNOBIO, jol. pet. v. du d. de Milan (roy. Lomb.-Vénit.); sur le lac et près de la v. de Côme.

CERNON, *St.-Affrique*, Aveiron (Rouergue).

—, *Orgelet*, Jura (Fr.-Comté).

CERNOY, *Gien*, Loiret (Orléanais).

—, *St.-Just*, Oise (Pic.).

CERNUSSON, *Vihiers*, Maine-et-Loire (Anjou).

CERNY, vill. de l'Ile-de-Fr. (Seine-et-Oise), arrond. d'Étampes; form., avec quelques hameaux, le chât. de *Villiers*, la ci-dev. abb. de bernardines du même nom, l'anc. fief de *Presle*, celui de *Tanqueux*, une commune d'env. 800 indiv. Terr. en labour, bois, roches de grès : anc. mais. seign. à *Cerny*; chât. de *Villiers*, anc. châtellenie, habité jadis par la reine Alix de Champ., a soutenu plusieurs siéges : A 11 l. S. de Paris, une dem.-l. de *La Ferté-Alais*.

CERNY-EN-LAONNAIS, *Laon*, Aisne (Ile-de-Fr.).

— lès-Bucy, id.

CERON, *Marcigny*, Saône-et-Loire (Bourg).

* **CERONES**, anc. pp. d'Albion (Écosse), près du lac Assyn.

CÉRONNE (Ste.-), *Mortagne-sur-Huisne*, Orne (Normandie).

CERONS, rel. de p., *Podensac*, Gironde (Bordel.). Récolte de vins.

CÉROTTE (Ste.-), *St.-Calais*, Sarthe (Maine).

CERQUEUSE, *Rambouillet*, Seine-et-Oise (Ile-de-France).

CERQUEUX, *Croissanville*, Calv. (Norm.).

—, *Orbec*, id.

—, de-Maulevrier (les), *Chollet*, Maine-et-Loire (Anjou).

—, sous-Passavant (les), *Vihiers*, id.

CERRALBO, île de l'Amér. sept., sur la côte de la Californie, près d'une baie du même nom. Lat. N. 24. 10.

CERRE-LES-NOROY, *Vesoul*, Hte.-Saône (Fr.-Comté).

CERRITO ou **CERRÉRO**, pet. v. épisc. de la Terre de Labour (roy. de Naples); à 7 l. de Bénévent.

CERRO-DO-FRIO (*montagnes froides*), distr. de la prov. de Minas-Géraes (Brésil), hérissé de hautes mont., remarq. par leurs mines de diamants. Entre les 18e et 19e deg. de lat. S.

CERROS, île de l'Amér. sept., dans une vaste baie, près de la côte de la Californie; aride et mont. Lat. N. 28. 8. l. E. 242. 38.

CERS. Voy. SERRE et SERS.

CERS, pet. île de la Manche, entre Gersey et Guernesey, appelée *Sarch* ou *Serck* par les Angl. Lat. N. 49. 25. l. O. 4. 44.

CERS, *Angoulême*, Charente (Angoumois).

CERS, *Béziers*, Hérault (Lang.).

CERSEUIL, *Braine-sur-Vêle*, Aisne (Soissonnais).

CERSOT, *Buxy*, Saône-et-Loire (Bourg.).

CERT, *St.-Girons*, Ariége (Comminge).

CERTALDO. Voy. CASTRO-CERTALDO.

CERTEMERY, *Arbois*, Jura (Fr.-C.).

CERTES, *la Tête-de-Buch*, Gir. (Guienne).

CERTILLIEUX, *Neufchâteau*, Vosges (Lorr.).

CERTINES, *Pont-d'Ain*, Ain (Bresse).

CERTOSA, b. du royaume Lomb.-Vénit.; à 2 l. de Pavie.

CERVARO, pet. v. de la Terre de Labour (roy. de Naples); à 3 l. de Policastro. Pop. 2,500 habit. — Riv. du roy. de Naples; so. aux Apennins, emb. au Candeloro.

CERVERA, *Cecerræ*, pet. v. de la Catalogne (Esp.), sur une riv. du même nom; univ. A 9 l. de Tarragone.—Trois autres pet. v. du même roy.: une dans la prov. et à 20 l. de Léon; l'autre dans la prov. de Valence, avec un chât.; la 3e dans celle de Soria, à 6 l. de Calahorra.—Vill. de la Nouv.-Castille (Esp.); à 2 l. et dem. de Talavera. Éducat. des vers à soie. —(Le cap), prom. sur la côte de la Catalogne (Esp.). —Autre, sur la côte de la prov. de Valence.

CERVÉTERI, *Agylla*, *Cære*, b. de l'Ét. de l'Égl.; à 6 l. de Rome. Lieu de l'exil des Tarquins; retraite des Vestales à l'arrivée des Gaulois (an de R. 363).

CERVEYRIEU, *Belley*, Ain (Bugey).

* **CERVIA**, Chèvres.

CERVIA, *Phicole*, *Cervia*, pet. v. épisc. de l'Ét. de l'Égl., sur le bord occid. du g. de Venise. Salines consid.; air malsain. A 4 l. de Ravenne. Lat. N. 44. 15. l. E. 10.

CERVIÈRES, *Thiers* (*Puy-de-Dôme*), Loire (Forez).

—. Voy. SERVIÈRES.

CERVIGNANO, pet. v. de la lég. d'Udine (roy.-Lomb.-Vénit.); à 2 l. S. de Palma-Nuova.

* **CERVIMONTIUM**, Hirsberg.

CERVIN, *Beaume-les-Dames*, Doubs (Franche-Comté).

* **CERVINI**, pp. de l'île de Corse, au N. O.; auj. dans le territ. de *Calvi*.

CERVINI (les îles de), groupe de pet. îles de la mer Adriat.; à l'Autriche.

CERVIONE, pet. v. de l'île de Corse, ch.-l. de cant., bur. de p. : 1,000 h. A 8 l. de *Bastia*.

CERVIRI (le mont), mont. du Valais (Suisse), une des plus h. des Alpes : élevat. 13,845 pieds.

CERVOLA, vill. de l'Istrie (roy. d'Illyrie), à 1 l. de Trieste. Salines.

CERVON, *Corbigny*, Nièvre (Nivernais).

* **CERYCIUS** (monts), l'un en Béotie, l'autre près d'Éphèse.

* **CERYNÉE**, v. du Péloponèse (Morée), dans l'Achaïe.

CERZAT, *Langeac*, Hte.-Loire (Auvergne).

CÉSAIRE (St.-), *Arles-sur-Rhône*, B.-du-Rhône (Provence).

CÉSAIRE (St.-) *Saintes*, Charente-Inférieure (Saintonge).

—, *Nismes*, Gard (B.-Lang.).

—, *Vézelize* (Lorraine).

—, *Grasse*, Var (Prov.).

—de-Gauvignan (St.-), *Uzès*, Gard (Lang.).

CESANCEY, *Lons-le-Saulnier*, Jura (Fr.-C.).

CÉSANO, riv. de l'Ét. de l'Égl.; emb. au g. de Venise.

CÉSAR (monts de), près Bresle, au S. E. de Beauvais (Oise); restes des fortific. d'un camp de César; au pi., ruines de la célèbre abb. de Froidmont. — (Camp de), butte remarq., près de Pont-Remy

Digitized by Google

(Somme), avec des retranchements bien conservés : on y a trouvé des médailles et autres restes d'antiq. A 2 l. d'Airaines.

CÉSARA, riv. cons. du nouveau roy. de Grenade (Amér. mér.); so. aux mont. de la prov. de Santa-Martha, emb. à la Madelaine, après un cours de 82 l. Lat. N. 8. 46.

CÉSARÉE, v. de la Caramanie (Anat.); Yurcup.

* **CÉSARÉE**, l'anc. **IOL**, v. marit. et cons. d'Afr., sur la côte de la Médit. Claude la fit colonie romaine et métrop. de la Mauritanie-Césarienne; auj. *Vacur*, près de Tenez (roy. d'Alger). — Auprès d'*Argée* ou *Mazaca*, v. métrop. de la Cappadoce, au pi. du mont Argée, primatie du Pont ou de 11 prov. de l'As. Min.; Tibère lui donna son nom, Césarée; Julien le lui ôta parce qu'elle était chrét. Patr. de St.-Basile. Détruite et rebâtie 4 fois; subsiste sans monument. *Kaisarieh* (Anat.).—*de Cilicie*. Voy. **ANAZARBE**. — *de Straton* ou *Drusus*, v. cons. et marit. de la Palestine, dans la Samarie, entre la côte de Joppé et celle d'Acre. Hérode le Grand la rebâtit ainsi que son p., presque tout en marbre : jadis flor.; colonie rom. et métrop. : Hérode Agrippa y mourut rongé des vers; auj. *Kaisarieh*, ruinée. — *de Philippe*, l'anc. *Panéas*, v. consid. de la Palestine, confondue avec la v. de *Dan*, vers la so. présumée du Jourdain, dans un pet. cant. de la Trachonitide; auj. *Bamas*, *Banéas* ou *Panias*. — Ile de la Gaule, dans l'Océan, sur la côte des Unelli (dép. de la Manche); auj. *Guernesey*.

CÉSARIO (San-), pet. v. de la terre d'Otrante (roy. de Naples); à 2 l. O. S. O. de Lecce.

CESCAU, *St.-Girons*, Ariège (Comminge).

—, *Orthès*, Basses-Pyrén. (Béarn).

* **CESCUM**, v. de Cilicie, près du Nus, ruisseau dont les eaux avaient, dit-on, la vertu de donner de l'esprit.

CÈSE (la), pet. riv. de Fr.; emb. au Rhône, vis-à-vis d'Orange : roule des paillettes d'or.

CESEMBRE (Ile de), *St.-Malo*, Ille-et-Vilaine (Bretagne); au N. O. et à 8 l. et dem. de Saint-Malo.

* **CESENA**, v. de la Gaule Cisalpine, bâtie par les Gaulois; au N. O. d'Ariminium; aujourd'hui :

CÉSÉNA ou **CÉSÈNE**, jol. pet. v. épisc. et très-commerç. de la lég. de la Romagne (Ét.-de-l'Égl.), sur le Savio; avec une bonne citad. et un bel hôtel-de-ville. Patrie du pape Pie VI, dont on y voit la statue colossale. A 6 l. de Rimini.

CESENALICO, b. de la lég. de la Romagne (Ét.-de-l'Égl.), sur le go. de Venise; à 3 l. N. E. de Céséna. Les Anglais brûlèrent son port en 1800.

CÉSI, b. de la prov. d'Umbrie (Ét.-de-l'Égl.), sur le sommet d'un rocher; à 2 l. N. de Narni.

CESNY-AUX-VIGNES, *Croissanville*, Calvados (Norm.).

—en-Cinglais, *Harcourt*, id.

CESQUIÈRE (la), *Rabastens*, Tarn (Haut-Lang.).

CESQUIÈRES, *Caussade*, Tarn-et-Gar. (Quercy).

CESSAC, *Cadillac*, Gir. (Bordelais).

—, *Cahors*, Lot (Quercy).

CESSALES, *Villefranche-de-Lauragais*, Haute-Garonne (Lang.).

CESSE, riv. dans le gr.-d. de Luxembourg (Belg.).

CESSE, *Stenay* (*Meuse*), Ard. (Lorr.).

CESSEINS, *Montmerle*, Ain (Dombes).

CESSENON, *St.-Chinian*, Hérault (Lang.).

CESSERAS, *Azille* (*Aude*), Hérault (B.-Lang.).

CESSET, *St.-Pourçain*, Allier (B.-Auvergne).

CESSEVILLE, *Neufbourg*, Eure (Norm.).

CESSEY, *Quingey*, Doubs (Fr.-Comté).

— les-Vitteaux, *Vitteaux*, Côte-d'Or (Bourg.).

— sur-Tille, *Genlis*, id.

CESSIAT, *St.-Amour*, Jura (Fr.-Comté).

CESSIÈRES, *Laon*, Aisne (Laonn.).

CESSIEUX-DE-LA-TOUR, *La-Tour-du-Pin*, Isère (Dauphiné).

— St.-Julien, *Crémieu*, id.

CESSON, *St.-Crieux*, Côtes-du-N. (Bret.).

—, *Rennes*, Ille-et-Vilaine (Bret.).

—, vill. de la Brie (Seine-et-Marne), arr. de Melun : env. 360 hab. Terr. en labour et bois : tuilerie, briqueterie. A 8 l. 3 q. de Paris, 1 l. et dem. de *Melun*.

CESSOY, *Donnemarie*, Seine-et-Marne (Brie).

CESSY, *Gex*, Ain (Bugey).

CESTAS, *Bordeaux*, Gir. (Bordelais).

CESTAYROLS, *Gaillac*, Tarn (Lang.).

CESTE, *Narbonne*, Aude (Lang.).

CESTONA, b. de la Biscaye (Esp.); à 3 l. N. de Tolosa.

* **CESTRIA**, Chester.

CÉSY, v. de la Palestine; à 2 S. de Saphet.

CÉTARA, b. de la Princ.-Citér. (roy. de Naples), près Salerne : réd. en cendres par les Franç. en 1799.

* **CÉTARIE**, v. de Sicile; côtes et pêcheries abond. en thon; auj. **SCUPELLO**.

* **CETHÉENS**, pp. descendants de Sethim, fils de Javan, pet. fils de Noé, qui ont peuplé la Macédoine, Chio, la Cilicie, l'Achaïe et Chypre.

* **CETHIM** (terre de), la Macédoine, dans l'Écriture.

CÉTI, v. de la prov. d'Oman (Arabie), près du golfe Arabique; à 5 l. E. S. E. de Mascat.

CÉTINA, riv. de la Dalmatie; so. en Bosnie, emb. dans la mer Adriatique. — V. de la Dalmatie (Turq.), sur la riv. du même nom; à 12 l. de Spalatro.

* **CETIS**, pet. cant. de la Cilicie Trachée, au N. de Séleucie.

* **CETIUS** (*Mons*), mont. de Pannonie, au S. O. de Vienne; auj. le *Kahlenberg* (Autriche).

* **CETOBRIGA**, v. de la Lusitanie, au S. du Tage et vers la mer; auj. détr., près de *Sétuval*.

* **CETOBRIX**, Almaden, v. (Espagne).

CETON, *Nogent-le-Retrou* (*Eure-et-Loir*), Orne (Perche).

CÉTRARO, pet. v. de la Calabre-Citér. (roy. de Naples), sur la Médit.; à 8 l. N. N. O. de Cozenza.

CETTE (le port de), v. du Languedoc (Hérault), à l'embouch. du canal du Midi, entre Montpellier et Agde; ch.-l. de cant., bur. de p., trib. de commerce et conseil de prud'hommes pêcheurs, école de navig., direct. et entrepôt des douanes, consulats étrangers, bourse; gr. navig., cabotage, pêche, salaison de sardines, entrepôt de sel, comm. de tabac en feuilles, de vins, d'eaux-de-vie, d'huiles fines, de tonneaux, eaux de senteur, liqueurs, confitures; fab. de draps, de savon blanc; droguerie; construct. de navires, salines, verreries. Foires de 8 j., les 3 janv. et 11 août : eaux-de-vie. Port sûr et commode, constamment rempli de bâtiments qui font le comm. du Levant; vue superbe sur la mer, du haut de la tour des pilotes. Expédit. de marchandises par le Canal et par la Gar., jusqu'à Bordeaux; et par le Rhône, la Saône et le canal de Briare, jusqu'à Paris. 10,000 hab. Arr. et à 5 l. de Montpellier, 194 de Paris. Lat. N., au fanal, 43. 23. long. E. 1. 20.

CETTE-EYGUN, *Oleron*, Basses-Pyrénées (Béarn).

CETTURU. Voy. **TAVIGNI**.

CEUADAS, riv. cons. de la prov. de Riobamba (Quito); emb. au fl. des Amazones.

CEUTA, *Abyla*, *Septa*, v. forte du roy. de Maroc, vis-à-vis de Gibraltar, avec un bon p. sur le détroit; la seule qui soit restée aux Espagnols de toutes leurs

Digitized by Google

possessions dans cette partie de l'Afr. Pop. 5,000 h. Lat. N. 35. 38. long. O. 7. 51.

CÉVA, *Ceba*, place forte du Piémont (Et.-Sardes), sur le Tanaro, avec un bon p. et une bonne citad. Pâtur. abond. et fromage estimé au territ. Pop. 5,600 hab. A 3 l. de Mondovi. Foires, 25 août 3 j.; 13 déc. 11 j. : bestiaux.

CÉVENNES ou SÉVENNES, *Mons Cebenna*, mont. du B.-Langued., dans les départ. du Gard, de la Lozère et de l'Ardèche, qui donnaient leur nom au pays des env. Ont souv. servi de retraite aux malheureux protestants, surtout à l'époque de la révocat. de l'édit. de Nantes. Vallées très-fertiles.

CEVIO, b. du cant. du Tésin (Suisse), sur la Maggia.

CEYLAN ou CEILAN, *Celanum* (l'anc. *Taprobane*), île cons. de la mer des Indes, séparée du Coromandel par le détroit de Manar, et près du cap Comorin; d'environ 60 l. de large sur 125 de long; a la forme d'une poire. Climat très-varié, violents orages; pays montagn., gr. forets dans l'intér., vallées fert., où abondent tous les animaux domest., excepté les brebis; serpents, éléphants, daims, ours, singes et gibier dans les forêts : lacs, riv., dont quelques-unes assez consid.; so. d'eaux therm., mines d'or, de fer, de plomb, de mercure et de pierres préc.; pêche de la perle dans le détr. de Manar. Canneliers en gr. nombre; récolte de gingembre, cardamome, coton, thé, riz, café; arbre à pain, areck, bétel, cannes à sucre. Pop. 1,500,000 hab. divisés en *Cingalèses* ou *Chingulais*, et en *Veddahs* ou *Bedhahs*, ceux-ci timides, sauvages, fuyant également les premiers et les Européens. Les Angl., après avoir remplacé les Holl. dans la posses. des côtes de l'île, se sont rendus maîtres de tout le reste en 1814, ont fait prisonnier le roi de Candi, et l'on transféré à Madras. Lat. N. 5. 58. — 9. 50. long. E. 77. 5. — 79. 15.

CEYRAC, *St.-Hippolyte-du-Fort*, Gard (Languedoc).

CEYRAS, *Clermont-de-Lodève*, Hérault (Languedoc).

CEYRAT, *Clermont-Ferrand*, Puy-de-Dôme (Auvergne).

CEYROUX, *Bourganeuf*, Creuse (Marche).

CEYSSAC, *Le Puy*, H.-Loire (Velay).

CEYZERIAT, ch.-l. de cant.; arr. et à 2 l. O. de *Bourg*, Ain (Bresse).

CEYZERIEU, *Belley*, Ain (Bugey).

CEZAC, *St.-André-de-Cubzac*, Gir. (Guienne).

—, *Castelnau-de-Mont-Ratier*, Lot (Quercy).

CÉZAN, *Fleurance*, Gers (Armagnac).

CÉZANE, b. du Piémont; à 8 l. S. O. de Suze.

CÉZARDIÈRES, *Arpajon*, Seine-et-Oise (Hurepoix).

CÉZARVILLE, *Malesherbes*, Loiret (Orléanais).

CEZAS, *St.-Hippolyte-du-Fort*, Gard (Langued.).

CEZAY, *Roanne*, Loire (Forez).

—, *La Châtaineraye*, Vendée (Poitou).

CEZENS, *St.-Flour*, Cantal (Auvergne).

CEZERAC, *Fumel*, Lot-et-Gar. (Agénois).

—, *Orthès*, B.-Pyrén. (Béarn).

CEZERON, *Mont-de-Marsan*, Landes (Gascogne).

CEZERT (St.), *Grenade-sur-Garonne*, H.-Garonne (Armagnac).

CEZIA-HAUTECOURT, *Orgelet*, Jura (Franche-Comté).

CEZIMBRA, pet. v. de l'Estram. (Port.), avec un bon port; sur l'Oc.-Atl. A 4 l. O. de Sétuval.

CEZON (Fort), *Lesneven*, Finistère (Bret.).

CÉZY, *Joigny*, Yonne (Champ.).

CHA, v. de la prov. de Fokien (Chine), 3e rang.

CHAALIS, *Caroli locus*, anc. abb. de l'ordre de Cîteaux, dépendant de la commune de Fontaine-les-Corps-Nuds (Oise), arr. de Senlis, prov. de l'Ile-de-France, auj. chât., l'un des plus beaux de la contrée. Plantat. nombr., canaux, bois, étangs, etc. A 10 l. de Paris, 2 l. de *Senlis*.

* **CHAALLA**, v. de l'Arab.-Heur., à 80 l. S. E. de Macoraba (*La Mecque*), et près de la mer Rouge.

CHAALONS. Voy. CHÂLONS.

CHABAAL ou SHAMGAL, distr. du Daghestan (Perse).

* **CHABALON ou CHABUL**, territ. de 20 v. que Salomon donna à Hiram, roi de Tyr, qui l'avait aidé à construire le temple.

CHABAN, *Nuaillé*, Char.-Infér. (Aunis).

CHABANAIS, pet. v. de l'Angoumois (Char.), ch.-l. de cant., rel. et bur. de p.; 1,500 hab. Beau pont : patr. de la Quintinie. Arr. et à 4 l. de Confolens, 107 de Paris.

* **CHABARÈNES**, pp. voisins des Chalybes, dans les mont. de l'Arménie; cruels et dissolus.

CHABARGA, mont. de la Soungarie chinoise, entre les riv. Ili et Pelzichi.

CHABASSE (la), *Ambert*, Puy-de-Dôme (Auvergne).

* **CHABÉRIS**, fl. de l'Inde, auj. le *Cavery*, dans le S. de la côte de Coromandel.

CHABESTAN, *Veyne*, H.-Alpes (Dauphiné).

CHABEUIL ou CHABREUIL, ch.-l. de cant.; arr. et à 3 l. S. E. de *Valence*, Drôme (Dauph.). Papeterie; fabr. de cordillats : collége communal.

CHABIS, v. du Kerman (Perse); aux confins du Sigistan et à 47 l. N. E. de Kerman.

CHABLAIS (le), *Caballicus ager*, prov. de l'anc. duché de Savoie, faisant auj. part. de la Suisse; bornée N. par le lac de Genève, E. par le Valais, S. par le Faucigny, O. par le territ. de Genève. Thonon, cap. Produit blé, vin, châtaignes, fruits et gibier en abondance.

CHABLIS, *Cabelium*, pet. v. de Bourg. (Yonne), sur le Serain; ch.-l. de cant., bur. de poste. Excell. vins blancs au territ.; comm. de grains : 2,300 hab. Arr. et à 6 l. E. d'Auxerre, 48 de Paris.

CHABLOWKA, riv. de Bohême; emb. à l'Elbe.

CHABNE ou CHABNO, pet. v. du gouv. de Volhynie (Russie), sur l'Ouska.

CHABONS, *Le-Grand-Lemps*, Isère (Dauphiné). Comm. de blé et de charbon; fabr. d'acier et outils.

* **CHABORAS ou ABORRHAS**, princip. riv. de la Mésopotamie; emb. à l'Euphrate, près de Circesium; auj. le *Kabour*.

CHABOTTE-DE-VIF, *Grenoble*, Isère (Dauphiné).

CHABOTTES, *Gap*, H.-Alpes (Gapençais).

CHABOTTONES, *id.* id.

CHABOURNAY, *Poitiers*, Vienne (Poitou).

CHABRAIX (St.-), *Chenerailles*, Creuse (Marche).

CHABRAT, *Chabanais*, Char. (Angoumois).

CHABRE, *Serres*, H.-Alpes (Dauphiné).

CHABREUSE, *Brioude*, Hte.-Loire (Auvergne).

CHABREUVIET, *St.-Martin-Valmeroux*, Cantal (Auvergne).

CHABRIA, v. de Perse; prov. et à 25 l. d'Asterabad.

CHABRIEL-LÈS-LION, *Le Buis*, Drôme (Dauphiné).

CHABRIGNAC, *Brives*, Corrèze (Limousin).

CHABRILLANT, *Crest*, Drôme (Dauphiné).

CHABRILLIANOUX, *Vernoux*, Ardèche (Vivarais).

CHABRIO, riv. de Macédoine.

CHABRIS (*Carobria*), *Selles-sur-Cher* (*Loir-et-Cher*), Indre (Blaisois).

CHACA-HAMAR, v. de la Tart. chinoise.

Digitized by Google

CHACAO, p. sur la côte sept. de l'île de Chiloé (Amér. mér.), avec un bon ancrage. — Pet. riv. de l'île de Madagascar (Afr.), avec une île et un vill. du même nom à son emb.

CHACAPOYAS, prov. du Pérou et v. cap., à 80 l. N. de Truxillo. La prov. a 38 l. de long et presque autant de large : elle est arrosée par une rivière du même nom qui a son emb. au fl. des Amazones. Comm. en coton, tabac, cuirs et bestiaux : une mine d'or. Pop. 10,000 hab.

CHACA-TERGASO, v. du Thibet (Asie).

CHACAYACU, riv. de la prov. de Quixoo et Macas (Quito).

CHACÉ, *Saumur*, Maine-et-Loire (Anjou).

CHACKY, pet. v. forte du Bahar (Ind.).

CHACO, territ. cons. de l'Amér. mér., borné E. par la riv. de Paraguay, N. E. par le pays des Chiquitos, N. par la prov. de Santa-Cruz-de-la-Sierra, O. par le Tucuman, S. par la nouv. républ. de Buenos Ayres : 308 l. de long, 175 de large. Vaste plaine terminée à l'O. par de hautes montagnes faisant partie des Andes : épaisses forêts de cèdres et de palmiers vers le Paraguay ; gr. chaleurs dans les plaines, froid excessif dans les mont. Sol très-fert. ; fruits excell. ; arrosé par le Pilcomayo, le Vermio et le Salado : beauc. d'ours, de tigres et de cerfs ; chevaux, mulets, brebis et bêtes à cornes. Env. 100,000 hab. presque tous Indiens sauvages.

CHACORNAC, *Le Puy*, Hte.-Loire (Velay).

CHACRISE, *Soissons*, Aisne (Soissonn.).

CHACTAWS ou **TÊTES-PLATES**, nat. puissante et belliqueuse de l'Amér. sept., à l'O. de la Géorgie, entre l'Alabama et le Mississipi.

CHACULTURY, v. du distr. de Pachit (Bengale).

CHADÆI, pp. de l'Arabie-Dés., vers l'Océan ; auj. le *Pays de Gad*.

CHADAGNI, v. du Farsistan (Perse).

CHADARA, vill. d'Afr. ; rég. et à 22 l. S. O. d'Alger.

CHADELEUF, *Issoire*, Puy-de-Dôme (Auvergne).

CHADENAC, *Thueys*, Ardèche (B.-Languedoc).

— *Pons*, Char.-Infér. (Saintonge).

CHADENET, *Mende*, Lozère (Gévaudan).

CHADER, île de l'Irac-Arabi (Turq. As.), formée par une riv. qui coule de l'Euphrate dans le g. Persique.

CHADERTON, jurid. du c. de Lancaster (Anglet.) : 4,153 hab. A 77 l. N. N. O. de Londres.

CHADEUIL (le), *Bourdeille*, Dordogne (Périgord).

CHADRAC, *Le Puy*, H.-Loire (Velay).

CHADRIN, v. de Russie, gouv. et à 50 l. d'Ekaterinbourg. — Autre, gouv. de Tobolsk ; à 60 l. de Yenisseisk.

CHADRON, *Le Puy*, H.-Loire (Velay).

CHADURIE, *Blanzac*, Char. (Angoumois).

CHAFAL, *Romans*, Drôme (Dauphiné).

CHAFAR (le), *La Verpillière*, Isère (Dauphiné).

CHAFEYER, *Corps* (*Isère*), H.-Alpes (Dauphiné).

CHAFFAUT (le), *Digne*, B.-Alpes (Prov.).

CHAFFOY, *Pontarlier*, Doubs (Fr.-Comté).

CHAFFRE (St.-), *Le Puy*, H.-Loire (Velay). Anc. abbaye de Bénédictins.

CHAFFREY (St.-), *Briançon*, Htes.-Alpes (Dauphiné).

CHAGAING, v. anc. et cons., cap. de l'empire Birman ; sur de hautes collines, au bord sept. de l'Irraouaddy. Entrepôt de coton, carr. de marbre, fabr. de statues. Lat. N. 21. 54. l. E. 93. 40.

CHAGAS (île). Voy. **DIEGO**.

CHAGEY, *Luxeuil*, H.-Saône (Fr.-Comté). Fourneau.

CHAGLASI, v. du Thibet (Asie), ch.-l. de distr., sur le Sanpou ; à 84 l. O. de Lassa.

CHAGNON, *Rive-de-Gier*, Loire (Forez). Comm. de vin blanc ; fabr. de clous et de rubans de soie.

CHAGNY, pet. v. de Bourgogne (Saône-et-Loire), sur l'Huisne ; ch.-l. de cant., rel. et hur. de p., 2,500 hab. Fabr. de serge ; vins excell. ; carr. de pierres de taille et de moellons : beau chât. avec une jolie rotonde. Beauc. d'auberges. Arr. et à 4 l. de Châlons, 82 de Paris.

CHAGNY, *Nonant*, Orne (Normandie).

— lès-Omont, *Mézières*, Ardennes (Champagne). Clouterie.

CHAGRE, riv. de la prov. de Panama (Terre-Ferme), avec plus. forts à son emb. dans l'Oc.-Pac.

CHAGRENON, *Etrechy*, Seine-et-Oise (Ile-de-Fr.).

CHAGUARAMA, baie sur la côte N. E. de la prov. de Cumana (Amér. méridionale).

CHAHAIGNES, *La Chartre-sur-le-Loir*, Sarthe (Maine). Fabr. de toiles, excell. vins blancs. Pop. 1,700 hab.

CHAHAINS, *Carouges*, Orne (Normandie).

CHAHER, v. de l'île de Chypre ; à 13 l. de Nicosia.

CHA-HIEN, v. de la prov. de Fo-Kien (Chine).

CHA-HO, v. de la prov. de Petché-Li (Chine).

CHA-HO-TEHAN, v. de la Tart. chinoise.

CHAIA, riv. de Sibérie ; emb. dans l'Obi.

CHAÏAT (le désert de) *ou* de *St.-Macaire*, territ. d'Afr., à l'O. des mont. qui bordent la rive occ. du Nil. Monastère de ce saint, et ruines de 160 autres qui existaient encore à la fin du 8e siècle ; retraites de Cophtes. Auprès est le gr. lac de Nitre, Natroum.

CHAIGE, *Fromenteau*, Seine-et-Oise (Ile-de-Fr.).

CHAIGEY, *Belfort* (*H.-Rhin*), Doubs (Franche-Comté). Forges.

CHAIGNAY, *Is-sur-Tille*, Côte-d'Or (Bourgogne).

CHAIGNES, vill. de l'Ile-de-Fr. (Eure), arr. d'Evreux, 140 hab. Grains. A 17 l. de Paris, 1 l. de *Pacy-sur-Eure*.

CHAIGNOLLES, pet. vill. de l'Ile-de-Fr. (Eure), arr. d'Evreux. Env. 70 hab. Terr. en labour. A 17 l. O. N. O. de Paris, 1 l. un quart E. de *Pacy-sur-Eure*.

CHAIGNOT, *Dijon*, Côte-d'Or (Bourgogne).

CHAIL, *Melle*, Deux-Sèvres (Poitou).

CHAILARD (le), b. du Vivarais (Ardèche), ch.-l. de cant., b. de p., près la route de Lyon à Aix. Pop. 1,722 hab. Arr. et à 5 l. de Privas, 152 de Paris (608 kil.).

CHAILARD (le), *Montignac*, Dordogne (Périgord).

— (le), *Saillians*, Drôme (Dauphiné).

CHAILLAC, *St.-Benoit-du-Sault*, Indre (Berry).

—, *St.-Junien*, H.-Vienne (Marche).

CHAILLAN, ch.-l. de cant. ; arr. et à 4 l. N. de Laval, 2 l. d'*Ernée*, Mayenne (Maine). Belles forges.

CHAILLEÇON, *Morteau*, Doubs (Fr.-Comté).

CHAILLÉ-LES-MARAIS, ch.-l. de cant. ; arr. et 4 l. S. O. de Fontenay-le-Comte, 3 l. de *Luçon*, Vendée (Poitou). Marais-salants.

CHAILLES, *Blois*, Loir-et-Cher (Blaisois).

CHAILLÉ-SOUS-LES-ORMEAUX, *Bourbon-Vendée*, Vendée (Poitou).

CHAILLEVET, *Chavignon*, Aisne (Picardie).

CHAILLEVETTE, *La Tremblade*, Char.-Inférieure (Saintonge).

CHAILLEVOIX, *Chavignon*, Aisne (Picardie).

CHAILLEY, *St.-Florentin*, Yonne (Champagne).

CHAILLOL, *Gap*, H.-Alpes (Gapençais).

CHAILON, *Saint-Mihiel*, Meuse (Barrois).

CHAILLOT, ci-dev. vill., réuni à la v. de Paris, Anc. abbaye d'Augustines, dite Ste-Perrine, auj. hosp. de vieillards ; manuf. de tapis de Perse, appelée la Savonnerie ; fonderie, forge, gr. ateliers pour la fabr. des pompes à feu et de toutes sortes de machines.

CHAILLOUÉ, *Séez*, Orne (Normandie).

Digitized by Google

CHAILLOUET, *Meaux*, Seine-et-Marne (Brie).
CHAILLY, *Bourg*, Ain (Bresse). Env. délicieux.
—, *Lorris*, Loiret (Gatinais).
—, *Lagny*, Seine-et-Marne (Brie).
—, vill. de la Brie (Seine-et-Marne), arr. de Coulomm., env. 700 hab. Grains, vignes, bois et étangs. A 15 l. E. de Paris, 1 l. de *Coulommiers*.
CHAILLY-EN-BIÈRE, vill. du Gatinais (Seine-et-Marne), arr. de Melun, rel. de p., près la forêt de Fontainebl. 800 hab. Grains, prairies artific., beauc. de bois : chât. et parc. A 11 l. 3 quarts de Paris, 2 l. un quart de Fontainebleau (*Ponthiéry*).
CHAILLY-LE-BAS, *Sombernon*, Côte-d'Or (Bourg.).
— les-Ennery, *Metz*, Moselle (Lorraine).
— sur-Nied, *id.*, id.
CHAINE (la), *Neaufle*, Seine-et-Oise (Mantois).
CHAINEUX, b. du pays de Liége (Belg.), nomb. man. de draps. A 1 l. de Verviers.
CHAINGY, *Orléans*, Loiret (Orléanais).
CHAIN-ISLAND, île de l'Oc.-Pac. mérid., de 6 l. de long sur 2 de large; couverte d'arbres. Lat. S. 34. 55. l. O. 78. 55.
CHAINTRÉ, *Mâcon*, Saône-et-Loire (Mâconnais).
CHAINTREAUX, *Egreville*, Seine-de-Marne (Ile-de-France).
—, *Lieursaint*, id.
CHAINTRIS, rel. de p., *Vertus*, Marne (Champag.) Papeterie.
CHAIR-AUX-GENS (la), ham. et manuf. (Seine-et-Marne). Voy. JOUY-SUR-MORIN.
CHAIRES (les), *Château-Gontier*, Mayen. (Maine).
CHAIRIÈRES (grande) et **CHAIRIÈRES-LEZ-TERNE**, ou **LES CHAIRIÈRES**, c. de la pr. de Namur (Bel.), à 2 l. 3 quarts de Gédinne, et 8 l. 3 quarts de Dinant. 302 hab.
CHAISE (la), *Brienne*, Aube (Champagne).
— (la), *Barbezieux*, Charente (Saintonge).
— (la) *ou* La Chèze, ch.-l. de cant., arr. et à 2 l. S. E. de *Loudéac*, Côtes-du-Nord (Bretagne).
— Beaudoin (la), *Villedieu*, Manche (Norm.).
CHAISE-DIEU, *Verneuil*, Eure (Normandie).
CHAISE-DIEU (la), *Casa-Dei*, pet. v. de l'Auvergne (H.-Loire), ch.-l. de cant., remarquable par son anc. abbaye de Bénédictins. Fabr. de dentelles, façon de Malines et d'Angl. Arr. et à 5 l. de *Brioude*.
CHAISE-GIRAUD (la), *Saint-Gilles-sur-Vie*, Vendée (Poitou).
— le-Vicomte (la), *Bourbon-Vendée*, Vendée (Poitou).
CHAISES (les), *Châteauneuf-en-Thimerais*, Eure-et-Loir (Beauce). Ferme considérable.
— (les), *Epernon*, (*Eure-et-Loir*), Seine-et-Oise (Beauce).
CHAISSAIGNES, *Brioude*, H.-Loire (Auvergne).
CHAIX, *Fontenay-le-Comte*, Vendée (Poitou).
CHAJANO, b. du roy. de Naples; près de Naples.
CHAJAPA, pet. v. de la prov. de Belvédère (Morée).
CHAKEN-KHAN, v. de la Caramanie (Anat.).
CHAKENI-KOUSEY, v. du Candahar (Afghanistan).
CHA-KIANG, v. de la prov. de Kiang-Si (Chine).
CHALAA, v. de la rég. d'Alger (Afr.); à 20 l. de Tlemsan.
CHALABRE, ch.-l. de cant.; arr. et à 5 l. S. O. de *Limoux*, Aude (Languedoc). Manuf. de draps et castorines; chambre consultative des manuf., arts et métiers : 2,000 habit. Sur la riv. de Lers.
CHALADE (la), *Varennes-en-Argonne*, Meuse (Champ.). Verrerie : anc. abbaye de Bernardins.
CHALAGNAC, *Neuvic*, Dordogne (Périgord).
CHALAIN, *Lons-le-Saulnier*, Jura (Fr.-Comté).
—, *Candé*, Maine-et-Loire (Anjou).
CHALAIN d'Uzore, *Montbrison*, Loire (Forez).
CHALAINES, *Vaucouleurs*, Meuse (Lorraine).
CHALAIN-LE-COMTAL, *Montbrison*, Loire (Forez).
CHALAINS, *Montmerle*, Ain (Pays-de-Dombes).
CHALAIS, ch.-l. de cant.; arr. et à 7 l. S. E. de Barbezieux, 4 l. de *La-Graulle*, Charente (Saintonge); sur la Tude.
CHALAIS, *Thiviers*, Dordogne (Périgord).
—, *Le Blanc*, Indre (Berry).
—, *Fontenay-le-Comte*, Vendée (Poitou).
—, *Loudun*, Vienne (Poitou).
CHALAMONT, chef-l. de cant.; arr. et à 5 l. de Trévoux, Ain (Pays-de-Dombes). Etangs.
CHALAMONT, *Salins* (*Jura*), Doubs (Fr.-Comté).
CHALAN, v. du Farsistan (Perse); à 16 l. de Schiras.
CHALANCEY, *Langres*, H.-Marne (Champagne).
CHALANÇON, *Vernoux*, Ardèche (Vivarais).
—, *Die*, Drôme (Dauphiné).
CHALANDRAY, *Partenay* (*Deux-Sèvres*), Vienne (Poitou).
—, *Aulnay*, Char.-Infér. (Saintonge).
CHALANDRÉ, *Saint-Hilaire*, Manche (Normandie).
CHALANDRY, *Mézières*, Ardennes (Champagne).
—sur-Serre, *Laon*, Aisne (Laonnais).
CHALANGE (le), *Séez*, Orne (Normandie).
CHALARD (le), *Riberac*, Dordogne (Périgord).
— (le), *Saint-Yriex*, H.-Vienne (Limousin). Forges.
* **CHALASAR**, aup. **ARTÉMITE**, v. d'Assyrie sur le Delas, au S. d'Apollonie; aujourd. *Dascara-el-Melik*.
CHALAURE (le), *Coutras*, Gironde (Bordelais).
CHALAUTRE (la Gr.), *Nogent-sur-Seine* (*Aube*). Marne (Champagne).
— (la Pet.-), *Provins*, Seine-et-Marne (Brie).
— la-Réposte, *Donnemarie*, Seine-et-Marne (Brie).
CHALAUX, *Lorme*, Nièvre (Nivernais).
CHALAYS (le), *Grenoble*, Isère (Dauphiné).
* **CHALCÉDON** ou **CHALCÉDOINE**, v. fam. de Bithynie, à l'entrée du Bosphore de Thrace, fondée par les Mégariens; saccagée par les Perses; démantelée par Valens; ruinée par les Goths; rétablie par Avitus; rasée par les Sarrasins. Beaux monum., temple d'Apollon, célèbre égl. de Ste.-Euphémie; siége de plus. conciles; patr. de Xénocrate et autres gr. hommes; auj. *Kadi-Kéni* (Anatolie). — Riv. qui baignait Chalcédoine.
CHALCIDIE ou **CHALCIDÈNE**, pet. pays qui, avec l'Abilène, formait un roy. ou une tétrarchie; contrée des plus fert. de la Célésyrie, le long du Liban, front. de la H.-Galilée. Chalcis, cap. : patrie de Jamblique.
* **CHALCIDIQUE**, contrée de la Macédoine, dans le S. E.; formait une assez gr. presqu'île entre le go. Thermaïque et celui du Strymon, et faisait autref. part. de la Thrace. Chalcis, capitale.
* **CHALCIS**, v. de la Macédoine, cap de la Chalcidique, au N. E. et près d'Olynthe. — V. cons. de Syrie, à 20 l. S. E. d'Antioche, cap. de la Chalcidie; auj. le *Vieil-Alep*. — V. cap. de l'île d'Eubée, une des plus fortes places de la Grèce, sur le canal même de l'Europe, à l'endroit le plus resserré; auj. *Egripo* ou *Négrepont*.
* **CHALCITIS** (*Regio*), pays d'Asie, au N. des Brachmani; auj. la prov. de *Yunnan* (Chine).
CHALCO, pet. v. du Mexique, sur un lac du même nom; très-marchande. Sucre, miel et fruits au territoire.

Digitized by Google

CHALCOUNDA, v. du Mysore (Ind.).

CHALCUITOS (los), v. du Mexique ; prov. de Zacatecas.

* **CHALDÆI.** Voy. CHALYBES.

* **CHALDAÏCI** (*Lacus*), marais ou lac de la Babylonie, formé par le Tigre et l'Euphrate, vers leur emb. ; auj. desséché.

* **CHALDÉE**, vaste contrée d'Asie, qui formait la part. S. de la Babylonie ; la Babylonie elle-même a quelquefois pris ce nom : c'est auj. le pays de *Bassora*. Point de pluie ; fertilité prodig. par les irrigations ; maïs et palmiers très-abond. : manuf. de riches étoffes, tapis et toiles de lin.

* **CHALDÉENS**, pp. célèbre et extrêm. anc., dans la Chaldée, part. mér. de la Babylonie ; s'est le prem. appliqué à l'astronomie, à l'astrologie ; habile à fondre les métaux, broder les étoff., fabriquer le linge.

CHALÉAT, *Orgelet*, Jura (Fr.-Comté).

CHALENDOS, chât. (Seine-et-Marne). Voy. SIMÉON (St.-).

CHALENDRAY, ham. et mais. de camp. (Seine-et-Oise). Voy. MONTGERON.

CHALÉONS, *Bourgneuf-en-Retz*, Loire-Inférieure, (Bretagne).

CHALES, *Le Mans*, Sarthe (Maine). Papeterie.

—de-la Montagne, *Cerdon*, Ain (Bugey).

CHALESME, *Champagnole*, Jura (Fr.-Comté).

CHALET, *Chartres*, Eure-et-Loir (Beauce).

CHALETTE, Brienne, Aube (Champagne).

—, *Montargis*, Loiret (Gatinais).

CHALEUR (la), rel. de p., *Sombernon*, Côte-d'Or (Bourgogne). Comm. de chanvre et de laine.

CHALEURS (baie des), go. cons. de l'Oc.-Atl., au Canada, dans le go. St.-Laurent ; très-profond.

CHALEX, *Colonge*, Ain (Lyonnais).

CHALEY, *St.-Rambert*, Ain (Bugey).

CHALEYSSIN, *Vienne*, Isère (Dauphiné).

CHALÈZE, *Besançon*, Doubs (Fr.-Comté).

CHALEZEULE, *id.* id.

CHALIÈRES, *St.-Flour*, Cantal (Auvergne).

CHALIEZ (St.-), *Fumel*, Lot-et-Gar. (Agénois).

CHALIFERT, vill. de la Brie (Seine-et-Marne), arr. de Meaux, près la Marne ; env. 500 habit. Grains, vigne et bois ; fruits en abond. : chât. sur une colline baignée par la Marne. A 7 l. 3 quarts E. de Paris, 1 l. un quart de *Lagny*.

CHALIGNAC, *Barbezieux*, Char. (Saintonge).

CHALIGNY, *Nancy*, Meurthe (Lorraine). Anc. comté.

CHALIN, riv. de Russie ; emb. dans la mer de Karskoï.

CHALINARGUES, *Murat*, Cantal (Auvergne).

CHALINDREY, *Langres*, Hte.-Marne (Champ.).

CHALIS. Voy. CHAALIS.

CHALIVOY, *Sancerre*, Cher (Berry). Anc. abb.

— Milon, *Dun-le-Roi*, Cher (Bourbonnais).

CHALKEDONIO, v. de la Thessalie (Turq.-d'Eur.).

CHALLAHUACHO, riv. du Pérou, prov. de Chilques et Masques ; emb. à l'Apurimac.

CHALLAMEL, *Barcelonnette*, B.-Alpes (Prov.).

CHALLAMOUTALY, v. du Mysore (Ind.).

CHALLANS, pet. v. du Poitou (Vendée), ch.-l. de cant., bur. de p., 3,000 habit. Arr. et à 8 l. N. des Sables-d'Olonne, 117 S. O. de Paris (466 kil.).

CHALLATIÈRE (la), *Belley*, Ain (Bugey).

CHALLAUX, *Montlieu*, Char.-Infér. (Saintonge).

CHALLEMENT, *Tannay*, Nièvre (Nivernais).

CHALLEMOUX, *Bourbon-Lancy*, Saône-et-Loire (Bourgogne).

CHALLERANGE, *Vouziers*, Ardennes (Champ.).

CHALLEVET, *Laon*, Aisne (Laonnais).

CHALLUY, *Nevers*, Nièvre (Nivernais).

CHALLY, *Livry*, Seine-et-Oise (Ile-de-France).

CHALM (la), *Monistrol*, H.-Loire (Velay).

CHALMAISON, *Bray-sur-Seine*, Seine-et-Marne (Champagne).

CHAMAZEL, *Montbrison*, Loire (Forez).

CHALMERS, p. sur la côte occ. de l'île de Montagne, dans la rade du prince William (mer Pacif. sept.).

CHALMESSIN, *Langres*, H.-Marne (Champagne).

CHALO, riv. d'Asie ; so. près de Lassa, cours à travers la prov. de Yunnan (Chine), les roy. de Laos et de Tonkin, emb. au g. de la Cochinchine.

CHALOCHE, *Angers*, Maine-et-Loire (Anjou). Anc. abbaye de Bernardins.

CHALO-LA-REINE, *Angerville*, Seine-et-Oise (Hurepoix).

CHALO-SAINT-MARD, vill. du Hurepoix (Seine-et-Oise), arr. d'Étampes, dans une vallée arrosée par les pet. riv. de l'*Ouette* et de *Chalouette*. Env. 1,000 habit. Territ. en labour, bois et prairies, cult. du chanvre ; tuileries, fours à chaux, moulins et farines ; plus. chât., parmi lesquels on remarque celui du hameau de *Boinville*. A 13 l. et demie S. de Paris, 1 l. et demie O. d'*Étampes*.

CHALONNE, *Calona*, pet. v. d'Anjou (Maine-et-Loire), sur le bord mér. de la Loire, près l'emb. du Layon ; ch.-l. de cant. : 5,200 habit. A beauc. souffert dans les guerres de la Vendée. Mines de houille ; comm. de vins bl., de chanvre, lin et vipères. Foire de 2 j., 12 sept. : bestiaux. Arr. et à 4 l. S. O. d'*Angers*.

CHALONNE, *Le Lude* (*Sarthe*), Maine-et-Loire (Anjou).

CHÂLONS, *Romans*, Drôme (Dauphiné).

—, *Beaurepaire*, Isère (Dauphiné).

—, *Laval*, Mayenne (B.-Maine).

CHÂLONS OU CHAALONS-SUR-MARNE, *Durocatalaunum*, gr. v. de Champagne (Marne) ; ch.-l. de préf., d'arr. et de cant., rel. et bur. de p. ; 14,000 habit. ; possède un évêché, suffrag. de Reims, trib. de prem. inst. et de comm., chambre des manuf., collége comm., pet. sém., école roy. d'Arts et Mét., soc. d'agric., biblioth. publ., cabin. d'hist. nat., jardin botan., théâtre, dépôt de mendicité ; est le ch.-l. de la 2e div. milit. et de la 3e div. des Ponts-et-Chauss. Obj. remarq. : l'hôtel-de-v., les flèches de la cathéd., la porte de Ste-Croix, le Jardin, la plus belle promen. peut-être qui existe dans les v. de la Fr. Comm. cons. en blé, avoine, vins rouges et blancs, huile de navette, cochonaille fumée et salée ; filat. de chanvre et de coton ; fabr. d'espagnolettes, cotonnades, sangles, bonneterie ; tanneries, corderies, papeteries, impr., librair. Foires de 8 j., le prem. sam. de Carême, le 3e mardi après Pâques, la veille de la Pentecôte, le prem. sam. après la St.-Martin, le 15 juin (uniquement pour les laines), et de 3 j. le prem. août : bestiaux. Pat. d'Ablancourt, Blondel, Akakia, l'astron. Lacaille, etc. : située dans de vastes prairies, sur la Marne, ou furent défaits Tétricus par Aurélien ; Attila et ses alliés par les Romains, les Francs, les Bourguignons et les Goths, en 451 : les Prussiens s'en retirèrent en 1792. L'arrond. comprend 4 cant. et 80 comm. A 10 l. de Reims, 41 E. de Paris, 21 p. (164 kil.). Lat. N. 48. 57. l. E. 2. 1.

CHÂLONS-SUR-SAÔNE, *Cabillonum*, anc. v. de Bourg. (Saône-et-Loire), ch.-l. de s.-préf., d'arr. et de cant., trib. de prem. inst. et de comm. ; bourse, collége communal, inspect. forest., biblioth., bains publ., théâtre ; rel. et bur. de p. ; 15,000 h. Grains, vins, charbon, bois, fer, fourrages, légumes et laines ; gr. comm. d'entrepôt du N. et du Midi de la Fr., surtout de Marseille et de Paris. On y prépare, avec les écailles de l'ablette, l'essence d'Orient qui sert à faire les

Digitized by Google

perles fausses. Fabr. de toiles, mousselines, bonneterie; orfévrerie, chapellerie, draperie, papet., imprim., libr. Foires de 30 j., 25 juin; d'un j. à 3, 11 et 27 févr., 9 août, 12 sept., 30 oct. Ruinée par Attila au 6e siècle, soumise par les Bourguignons, devint la résid. de leur prem. roi : située dans un territ. agr., sur la Saône, où commence le canal du centre qui unit cette riv. à la Loire, à Digoin, et qui est pour Châlons une so. de prospérité. L'arr. compr. 10 cant. et 159 communes. A 16 l. S. de Dijon, 13 et demie N. de Mâcon, 22 N. de Lyon, 85 S. E. de Paris, 44 p. Lat. N. 46. 57. l. E. 2. 30.

CHÂLONS-SUR-VESLE, *Reims*, Marne (Champ.).

CHALONSVILLARS, *Belfort* (*H.-Rhin*), Doubs (Fr.-Comté).

CHALOSSE (la), pet. contrée de la Gascogne (Landes), entre les gr. Landes, le Béarn, le Tursan et le pays de Marenne : prod. grains, fruits, et pât. Dax, capitale.

CHALOTERIE (la), mais. de camp., *Guignes*, Seine-et-Marne (Brie).

CHALOU, vill. du Thibet (Asie), entre deux lacs.

CHALOU-LA-REINE, vill. du Hurepoix (Seine-et-Oise), arr. d'Étampes, forme, avec l'anc. par. de *Moulineux*, et la ferme de *Clicheny*, une commune d'env. 400 hab. Grains et prairies, étang, moulins à farines. A 15 l. de Paris, 2 l. et demie d'Etampes (*Étréchy*).

CHALSET, v. du Baglana (Ind.), à 6 l. de Chandor.

CHALTRAY-AUX-BOIS, *Epernay*, Marne (Champagne).

CHALUCET, *Pont-Gibaut*, Puy-de-Dôme (Auverg.). Ce misérable ham. est remarq. par les traces d'éruptions volcaniques des envir., dites les *Bouches de Chalucet*.

CHALUS, *Castra Lucii*, pet. v. du Limousin (H.-Vienne), anc. comté; ch.-l. de cant., rel. et bur. de p., 1,200 hab. Foire aux chev. le 29 sept. 1 j.; à la St.-Georges 1 j. : mulets et best. Arr. et à 6 l. de St.-Iricix, 8 de Limoges, 103 de Paris. Restes du chât. *Chabrol*, et vieille tour au pi. de laquelle fut tué Richard Cœur-de-Lion.

CHALUS, *Issoire*, Puy-de-Dôme (Auvergne).

* **CHALUS** ou **CHALYS**, riv. de la Syrie or. se jetait vers le S. dans un pet. lac près de Chalcis; aujourd. le *Kœic*.

CHALUSSET, *Thiviers*, Dordogne (Périgord).

CHALUZY, *Nevers*, Nièvre (Nivern.).

CHALVANCA, b. du Pérou; à 36 l. de Cusco.

CHALVIGNAC, *Mauriac*, Cantal (Auvergne).

CHALVRAINE, *Bourmont*, H.-Marne (Barrois). Fabr. de clous d'épingles.

* **CHALYBES, ALYBES** ou **CHALDÆI**, anc. pp. d'origine scythe, dans les mont. entre le Pont et l'Arménie. Ce nom fut donné à divers pp. qui excellaient à tremper le fer. Les dix mille Grecs, dans leur retraite, traversèrent le pays des *Chalybes* de la Colchide, qui les harcelèrent.

* **CHALYBON**, v. de Syrie. Voy. BÉRÉE.

* **CHALYBS**, riv. d'Esp.; eaux excell. pour tremper l'acier : auj. *Cabe*.

* **CHALYS**, riv. Voy. CHALUS.

* **CHAM** (Terre de), l'Égypte qui fut peuplée par Mizraïm, fils de Cham.

CHAM ou **CHAMB**, *Chamun*, pet. v. de Bav., près du confl. de la riv. du même nom avec la Regen : 1,800 hab. A 10 l. N. de Ratisb. — Vill. de Suisse; cant. et à 3 l. S. de Zug. — Une des pr. de la Cochinchine (Asie); Faifo, ch.-l. Fournit or, bois d'aigle et calamba, thé, aloès, herbes médicin. — V. sur la côte or. du B.-Siam (Asie).

CHAMA, riv. de la prov. de Maracaïbo (Amér. mérid.); emb. au lac de Maracaïbo. Lat. N. 8. 33.

CHAMADELLE, *Coutras*, Gir. (Bordel.).

CHAMAGNES, *Charmes*, Vosges (Lorr.).

CHAMAGNIEU, *Cremieu*, Isère (Dauphiné).

CHAMAN, territ. de la Côte-d'Or (Afr.), dont les hab. sont féroces et ennemis des Europ. Sol fert., bois de constr. — V. du terr. ci-dessus, sur une pet. riv. du même nom; fort holl. Lat. N. 5. 5. l. O. 5. 5.

CHAMAKI, v. de l'île de Formose (mer des Indes).

CHAMALIÈRES, *Le-Puy*, H.-Loire (Velay).

— , *Clermont-Ferrand*, Puy-de-Dôme (Auverg.). Papet. : mine de houille.

CHAMALOC, *Die*, Drôme (Dauphiné).

CHAMALUCON, riv. du Mexique, emb. dans la baie de Honduras. Lat. 15. 48. l. O. 91. 5.

CHAMAND (St.-). *St.-Martin-Valmeroux*, Cantal (Auvergne).

— (St.-), *Argentac*, Corrèze (Limousin).

CHAMANGUE, riv. de la prov. de Quixos et Macas (Amér. mérid.); emb. à la Cauca. Lat. S. 46.

CHAMANT, vill. de l'Ile-de-Fr. (Oise), arr. de Senlis, près du ruiss. d'*Aunette* et de la forêt d'*Hallatte*. Env. 350 hab. Territ. en labour. A 10 l. et dem. de Paris, une demi-l. de *Senlis*.

CHAMARA, v. sur la côte sept. de l'île de Java (mer des Indes). Lat. S. 6. 20. l. E. 105. 42.

CHAMARAN (St.-), *Gourdon*, Lot (Quercy).

CHAMARANDE, *Chaumont-en-Bassigny*, Haute-Marne (Champ.); sur la Meuse. Anc. comté.

CHAMARANDE ou **CHAMARANTE**, autref. **BONNES**, vill. du Hurepoix (Seine-et-Oise), arr. d'Étampes, proche la pet. riv. de Juine : 260 hab. Grains, bois et prairies; vignoble de la côte *Cocatrix*; tuilerie, briqueterie : chât. ent. de fossés pleins d'eau vive, avec un beau parc. A 9 l. et dem. S. de Paris, 3 l. O. de la Ferté-Aleps (*Étrechy*).

CHAMARET-LE-MAIGRE, *Taulignan*, Drôme (Dauphiné).

CHAMAS (St.-), *Salon*, B.-du Rhône (Prov.); sur l'étang de Berre. Comm. d'olives : 2,500 habit. Patr. de l'abbé Paul.

CHAMASSY (St.-), *Le Bugue*, Dordogne (Périg.).

CHA-MA-TAO, pet. île près de la côte de la Chine. Lat. N. 37. 58. l. E. 118. 30.

CHAMAUX (St.-), *Revel* (*Hte.-Garonne*), Tarn (Languedoc), sur le Cerou. Tannerie, verrerie; mines de houille.

* **CHAMAVES**, pp. de la Germanie infér., au pays habité depuis par les Tubantes et les Usipiens (le territ. de *Lingen*, roy. de Hanovre) : unis aux Angrivariens; séparés par l'Ems des Bructères et amalgamés aux Francs.

CHAMB. Voy. CHAM.

CHAMBA, riv. de la prov. de Loxa (Amér. mér.).

CHAMBAH, territ. de la prov. de Lahore (Ind.), arrosé par le Ravey; avec une v. cap. du même nom.

CHAMBAIN, *Aignay*, Côte-d'Or (Bourg.).

CHAMBALU, *Le Péage*, Isère (Dauphiné).

CHAMBARNOU, *Limours*, Seine-et-Oise (Ile-de-France).

CHAMBAS (la), *Thiers* (*Puy-de-Dôme*), Loire (Forez).

CHAMBAVE, pet. v. du Piémont; à 20 l. S. E. d'Aost.

CHAMBEIRE, *Genlis*, Côte-d'Or (Bourg.).

CHAMBELLAY, *le Lion-d'Angers*, Maine-et-Loire (Anjou).

CHAMBÉON, *Fleurs*, Loire (Forez).

CHAMBERAUD, *Ahun*, Creuse (Hte-Marche).

CHAMBERET, *Uzerche*, Corrèze (Lim.).

Digitized by Google

CHAMBERGEOT, ham. et chât. (Seine-et-Marne). Voy. NOISY-SUR-ÉCOLE.

CHAMBERIA, *Orgelet*, Jura (Fr.-Comté).

CHAMBERLACH, *Le Chaîlard*, Ardèche (Vivarais).

CHAMBERSBURG, ou **CHAMBERSTOWN**, v. de la Pensylvanie (Et.-Unis), dans un territ. fert. et bien cult., sur la Conogocheague. A 52 l. O. de Philadelphie.

CHAMBERTIN, *Nuits*, Côte-d'Or (Bourg.); commune de Vosne. Récolte d'excell. vins. Voy. GEVREY.

CHAMBÉRY OU CHAMBÉRI, *Camberiacum*, ville capitale de la Savoie, sur les ruisseaux de la Leisse et de l'Albans; conquise par les Français en 1792, chef-lieu de la ci-devant préfecture du départem. du Mont-Blanc, et réincorporée en 1815 au roy. de Sardaigne: défendue par une citad. et d'autres fortificat. Pop. 13,000 hab. Fabr. de bas, filat. de soie, marbreries, tanneries, papeteries; on cite la beauté piquante des femmes de Chambéry. Envir. dél. Dans le vois. sont situées les Charmettes, où habitèrent Rousseau et mad. de Warens. Foires, 24 mars, 25 sept., 2 jours; 24 nov., 1 j. Patr. de St.-Réal et de Vaugelas. A 13 l. de Grenoble, 22 de Lyon, 132 de Paris, 38 de Turin. Lat. N. 43. 3. 1. E. 3. 36.

CHAMBEUF, *La Baraque*, Côte-d'Or (Bourg.).

—, *Chazelles*, Loire (Forez).

CHAMBEZON, *Lempde*, Hte.-Loire (Auvergne).

CHAMBIERS (Forêt de), *Durtal*, Maine-et Loire (Anjou).

CHAMBILLY-SUR-LOIRE, *Marcigny*, Saône-et-Loire (Bourgogne.).

CHAMBLAC, *Broglie*, Eure (Norm.).

CHAMBLANC, *Seurre*, Côte-d'Or (Bourg.).

CHAMBLAY-SUR-LA-LOUE, *Arbois*, Jura (Fr.-Comté).

CHAMBLES, *St.-Étienne*, Loire (Forez).

CHAMBLET, *Montluçon*, Allier (Bourb.).

CHAMBLEY, *Metz*, Moselle (Lorr.).

CHAMBLY, *Lons-le-Saulnier*, Jura (Fr.-Comté).

CHAMBLY, *Cameliacum*, pet. v. du Beauvoisis (Oise), arr. de Senlis, dans une plaine; bur. de p., env. 1,500 hab.: anc. châtellenie et baill. royal. Farines; fabr. de blonde, manufact. de tresses or et argent, lacets de soie, cordons et ganses. Foires: le prem. lundi de Carême, le lundi après la Notre-Dame de sept. Terr. en labour; tuilerie; moulins sur le *ru* de Méru: beauc. de mais. de camp. A 8 l. et dem. de Paris, 1 l. et dem. de Beaumont-Oise.

CHAMBLY, f. du Bas-Canada (Amér. sept.), sur la riv. du même nom, du côté de Montréal.

CHAMBO, riv. consid. de l'intend. de Quito (Amér. mér.); avec un pont de cordes. Lat. S. 1. 25.

CHAMBOLLE, *La Baraque*, Côte-d'Or (Bourg.). Récolte et comm. de bons vins; papet.

CHAMBON (le), *Langogne* (*Lozère*), Ardèche (Gévaudan). Dans le voisinage est le *Précipice du bout du Monde*, d'env. 100 toises de prof., au milieu de rochers granitiques. Anc. abbaye de Bénédictins.

CHAMBON, *Confolens*, Char. (Marche).

—, *Surgères*, Charente-Inf. (Aunis).

—, *Châteauneuf-sur-Cher*, Cher (Berry).

CHAMBON, v. d'Auvergne (Creuse), au confl. de la Tardes et de la Vouise; ch.-l. de cant., bur. de p., siége du tribun. de prem. inst. Arr. et à 6 l. de Boussac, 96 de Paris. Corroirerie, tannerie. 1,400 hab.

CHAMBON (le), sur la Dondaine-Vachery, ch.-l. de cant.; arr. et à 2 l. S. O. de *St.-Étienne*, Loire (Forez): 3,000 hab. Carr. de charbon; fabr. de rubans; coutellerie, clouterie.

CHAMBON, *Issingeaux*, Hte-Loire (B.-Langued.).

—, *Boiscommun*, Loiret (Gatinais).

—, *Blois*, Loir-et-Cher (Blaisois). Récolte de vins.

CHAMBON, *Ambert*, Puy-de-Dôme (Auvergne).

—, *Besse*, id.

—, *Thouars*, Deux-Sèvres (Poitou).

CHAMBONAS, *Les Vans*, Ardèche (B.-Languedoc). Anc. marquisat.

CAMBONCHARD, *Montluçon*, Allier (Bourbonn.).

CHAMBONNET, *Montaigu*, Puy-de-Dôme (Auvergne).

CHAMBON-SUR-CREUSE, *Preuilly*, Indre-et-Loire (Touraine).

— sur-Indre, *Buzançois*, Indre (Berry).

— Sainte-Croix, *Guéret*, Creuse (H.-Marche).

CHAMBORAN, *La Souterraine*, Creuse (Limousin).

CHAMBORANT, *Le Blanc*, Indre (Poitou).

CHAMBORD, *Chamborium*, b. du Blaisois (Loir-et-Cher), sur la rive gauche de la Loire, avec un beau chât. gothique bâti par François Ier, et achevé par Louis XIV. Monument gothique l'un des plus remarquables en ce genre. On y admire surtout l'escalier à double spirale et construit de manière à ce que deux personnes puissent monter et descendre sans se voir. Ce beau dom. servit de retraite au roi de Pologne Stanislas Lekzinski, qui fit don plus tard au maréchal de Saxe; celui-ci y termina sa carrière en 1750. Bonaparte le donna au maréchal Berthier, prince de Wagram. Offert en 1821, par les communes de Fr., au duc de Bordeaux. Vaste parc de 7 l. de tour, fermé de bonnes murailles, et traversé par la riv. du *Cosson*. A 4 l. E. de Blois, 1 l. de *St.-Dié-sur-Loire*.

CHAMBORD, *Rugles*, Eure (Normandie).

— (le Petit), ham. et mais. de camp. (Seine). Voy. CHATENAY-LÈS-BAGNEUX.

—, *Neaufle*, Seine-et-Oise (Mantois).

CHAMBOREST, *Bellac*, Hte.-Vienne (B.-Marche).

CHAMBORIGAUD, *Génolhac*, Gard (Languedoc).

CHAMBORNAY-LÈS-BELLEVAUX, *Rioz*, Hte.-Saône (Fr.-Comté).

— lès-Pin, *Gy*, id.

CHAMBORS, vill. du Vexin Norm. (Oise), arr. de Beauvais: env. 260 hab. Territ. en labour, prairies et bois. A 14 l. et dem. de Paris, 1 l. de *Gisors*.

CHAMBOST-SOUS-LONGESSAIGNE, *l'Arbresle*, Rhône (Lyonnais).

— sur-Chamelet, *Villefranche*, Rhône (Beaujolais).

CHAMBOUCHARD, *Chambon*, Creuse (Auvergne).

CHAMBOULIVE, *Uzerche*, Corrèze (Limousin).

CHAMBOURCY, vill. de l'Ile-de-France (Seine-et-Oise), arr. de Versailles, près la forêt de St.-Germain. Env. 800 hab. Terr. en labour, vignes et prairies; fruits et châtaignes. Parc et chât.; anc. fief des *Fournielles*; restes de l'abbaye de *Joyenval*; sup. domaine de *Retz*, dit *Le Désert*, contigu à la forêt de Marly. A 5 l. O. de Paris, 1 l. S. de *Poissy*.

CHAMBOURG, *Loches*, Indre-et-Loire (Touraine).

CHAMBOY, *Argentan*, Orne (Norm.).

CHAMBRAY, *Pacy-sur-Eure*, Eure (H.-Norm.); sur la Sarintone. Pop. 900 hab.

—, *Montbazon*, Indre-et-Loire (Touraine).

CHAMBRE (la), pet. v. des États-Sardes, sur l'Arc; à 2 l. de St.-Jean-de-Maurienne (Savoie). Marquisat.

CHAMBRE (la), *St.-Avold*, Moselle (Lorraine).

CHAMBRECY, *Reims*, Marne (Champ.).

CHAMBRE FONTAINE, anc. abb. (Seine-et-Marne). Voy. CUISY.

CHAMBRES (les), *La Haye-Paynel*, Manche (Normandie).

CHAMBRETAUD, *Les Herbiers*, Vendée (Poitou).

CHAMBREY, *Château-Salins*, Meurthe (Lorr.).

CHAMBROIS. Voy. BROGLIE.

CHAMBRONCOURT, *Joinville*, Hte.-Marne (Champagne).

Digitized by Google

CHAMBROUTET, *Bressuire*, Deux-Sèvres (Poitou).
CHAMBRY, *Laon*, Aisne (Laonnais).
CHAMBRY, vill. de l'Ile-de-Fr. (Seine-et-Marne), arr. de Meaux. Env. 800 hab. Grains et vignes. A 11 l. E. de Paris, 1 l. N. de *Meaux*.
CHAMBUGLE, *Joigny*, Yonne (Champ.).
CHAM-CHO-FOU, v. de la Tartarie chinoise.
CHAMCHOZ, v. de l'Arménie; à 59 l. E. d'Erivan.
CHAME, pet. v. de la prov. de Panama (Amérique méridionale).
CHAMEANE, *Issoire*, Puy-de-Dôme (Auvergne).
CHAMELET, *Villefranche-sur-Saône*, Rhône (Beaujolais). Blanchisseries.
CHAMEROY, *Langres*, H.-Marne (Champ.).
CHAMERY, *Reims*, Marne (Champ.); sur l'Ardre.
CHAMES, *Barjac* (*Gard*), Ardèche (Lang.).
—, *Evron*, Mayenne (Maine).
CHAMESEY, *St.-Hippolyte-sur-le-Doubs*, Doubs (Fr.-Comté). Forges.
CHAMESOL, *id.* id.
CHAMESSON, *Châtillon-sur-Seine*, Côte-d'Or (Bourg.). Forges et fourneau; sur la Seine.
CHAMEYRAT, *Tulle*, Corrèze (Limousin).
CHAMGILLON, *Ste.-Hermine*, Vendée (Poitou).
CHAMICY (Oise). Voy. **BULLY**.
CHAMIGNY, vill. de la Brie (Seine-et-Marne), arr. de Meaux, sur la rive dr. de la Marne. Env. 900 hab. Grains, vignes, bois et prairies : chât. de *Tanqueux*, dans un site adm., avec de beaux jardins et un grand parc; deux autres chât. dit du *Saussoy* et de *Rouge-Bourse*; l'anc. fief de *la Gode*, au ham. de *Vaux*. A 13 l. un q. E. de Paris, 3 q. de l. N. de la *Ferté-sous-Jouarre*.
CHAMILLY, *Chagny*, Saône-et-Loire (Bourg.).
CHAMIR, v. de l'Yémen (Arabie); à 20 l. de Loheia. — V. du Laristan (Perse); à 12 l de Gambron.
CHAMIRAY, *Châlons-sur-Saône*, Saône-et-Loire (Bourgogne).
CHAMKA OU TCHAMKA, place forte du Thibet (As.).
CHAMNEISKOI, fort de Sibérie, sur les front. de la Chine : à 68 l. S. O. de Verch-Oudinskoi.
CHAMNETERY, *Saint-Léonard*, Haute-Vienne (Limousin).
CHAMOLE, *Poligny*, Jura (Fr.-Comté).
CHAMOND (St.-), *Oppidum Sancti Annemundi*, pet. v. du Lyonnais (Loire), sur le Giez; chef lieu de cant., collége communal, chambre des manuf., rel. et bur. de p. Pop. 6,000 hab. Comm. et préparat. de la soie, charbon de terre, clouterie, fonderie de fer; fabr. de rubans, passementerie, teinture. Arr. et à 3 l. de St.-Etienne, 122 de Paris. On y voyait un anc. chât. bâti par les Croisés.
CHAMONT, *Bourgoin*, Isère (Dauphiné).
CHAMONTARUP, *Bruyères*, Vosges (Fr.-Comté).
CHAMOUILLAC, *Montendre*, Char.-Infér. (Saintonge).
CHAMOUILLE, *Laon*, Aisne (Laonnais).
CHAMOUILLEY (Haut *et* Bas), *St.-Dizier*, Haute-Marne (Champ.). Forges.
CHAMOUNI, vill. et vallon de Savoie, dans le Faucigny (Confed. Suisse); pittoresque par ses mont. et par les glaciers du Mont-Blanc : ce pays est arrosé par l'Arve, et l on y recueille du miel délicieux. A 9 l. E. de Bonneville.
CHAMOUX, *Vezelay*, Yonne (Nivernais).
CHAMOY, *Ervy*, Aube (Champ.).
CHAMOYS (Forêt de), *Lons-le-Saulnier*, Jura (Fr.-Comté).
CHAMP (la), *Montelimart*, Drôme (Dauphiné).
— (la), *Mende*, Lozère (Gévaudan).
— (le), *Brissac*, Maine-et-Loire (Anjou).
— (St.-), *Belley*, Ain (Bugey).

CHAMPAGNAC, *Bort* (*Corrèze*), Cantal (Auvergne).
—, *Jonzac*, Char.-Infér. (Saintonge).
—, *Chalus*, H.-Vienne (Limousin). Forges.
— du-Bel-Air, ch.-l. de cant.; arr. et à 4 l. S. E. de Nontron, 3 l. de *Bourdeille*, Dordogne (Périgord); sur la Dronne.
CHAMPAGNAC-LA-NOAILLE, *Tulle*, Corrèze (Limousin).
— la-Prune, *id.* id.
— le-Vieux, *Brioude*, H.-Loire (Auvergne).
CHAMPAGNAT, *Aubusson*, Creuse (Marche).
—, *St.-Amour* (*Jura*), Saône-et-Loire (Franche-Comté).
— (le Jeune *et* le Vieux), *Issoire*, Puy-de-Dôme (Auvergne).
CHAMPAGNE, *Campania*, ci-dev. prov. consid. de Fr., d'env. 65 l. de long sur 45 de large, célèbre par ses vins; bornée N. par le Hainaut et le Luxembourg, E. par la Lorr. et la Fr.-Comté, S. par la Bourg., O. par l'Ile-de-Fr. et le Soissonnais. La part. de cette prov. comprise entre Sézanne et Vitry, se nommait *Champ. Pouilleuse*, à cause de sa stérilité. Divisée en Haute et Basse : Troyes, cap.; comprenait 8 part., la Champ. propre, le Rémois, le Rhételois, le Pertois, le Vallage, le Bassigny, le Sénonais et la Brie champenoise : forme auj. 4 départ., la H.-Marne, l'Aube, la Marne et les Ardennes. Réunie à la couronne en 1274. — *Propre* (la), une des 8 part. de la Champagne, où sont Troyes, Châlons, Sainte-Menehould, Epernay et Vertus.
CHAMPAGNE, ch.-l. de cant.; arr. et à 4 l. N. de *Belley*, Ain (Valromey).
—, *Blanzac*, Charente (Angoumois).
—, *Rochefort-sur-Mer*, Char.-Infér. (Aunis).
—, *Houdan* (*Seine-et-Oise*), Eure-et-Loire (Ile-de-Fr.). Env. 120 hab. Terr. en labour. A 14 l. O. de Paris, 3 l. et dem. d'Anet.
CHAMPAGNE, *Salins*, Jura (Fr.-Comté).
—, *St.-Amour*, id.
—, *Châlons-sur-Marne*, Marne (Champ.).
—, *Mâcon*, Saône-et-Loire (Mâconnais).
CHAMPAGNE, *Le Mans*, Sarthe (Maine).
CHAMPAGNE, vill. de la Brie (Seine-et-Marne), arr. de Fontainebleau, sur la rive dr. de *la Seine*; env. 480 hab. Vignoble. A 15 l. 3 q. de Paris, 3 q. l. de *Moret*.
CHAMPAGNE, vill. de l'Ile-de-Fr. (Seine-et-Oise), arr. de Pontoise. 700 hab. Grains, vignes et bois; carr. de pierre de taille et moëllons : plus. mais. de camp. A 8 l. un q. de Paris, 3 q. de l. de l'Ile-Adam (*Beaumont*).
CHAMPAGNE-DE-BOURSAC, *Mareuil*, Dordogne (Périgord).
CHAMPAGNÉ-LE-SEC, *Chaunay*, Vienne (Poitou).
— les-Marais, *Luçon*, Vendée (Poitou).
CHAMPAGNE-MOUTON, ch.-l. de cant.; arr. et à 5 l. O. de Confolens, 4 l. de *Ruffec*, Char. (Angoumois).
CHAMPAGNES, *St.-Vallier* (*Drôme*), Ardèche (Dauphiné).
CHAMPAGNE-SUR-VINGEANNE, *Mirebeau-sur-Beze*, Côte-d'Or (Bourgogne).
CHAMPAGNÉ-SAINT-HILAIRE, *Couhé*, Vienne (Poitou).
CHAMPAGNEY, *Besançon*, Doubs (Fr.-Comté).
—, ch.-l. de cant., rel. de p.; arr. et à 3 l. de *Lure*, H.-Saône (Fr.-Comté). Mine de houille, verrerie : sur le Rohain.
CHAMPAGNEY-LÈS-PESMES, *Gray* (*H.-Saône*), Jura (Fr.-Comté).
CHAMPAGNIER, *Vizille*, Isère (Dauphiné).

Digitized by Google

CHAMPAGNOLE, *Saint-Genis*, Char.-Infér. (Saintonge).

CHAMPAGNOLE, b. de Fr.-Comté (Jura), sur l'Ain ; ch.-l. de cant., rel. et bur. de p. 1,500 hab. Forges et fabr. de clous d'épingles. Arr. et à 5 l. de Poligny, 102 S. de Paris

CHAMPAGNOLOT, *Dôle*, Jura (Fr.-Comté).

CHAMPAGNY, *St.-Seine*, Côte-d'Or (Bourg.).

— Dessous, *Salins*, Jura (Fr.-Comté).

CHAMPAISSANT, *Mamers*, Sarthe (Maine).

CHAMPALLEMENT, *Nevers*, Nièvre (Nivernais). Comm. de charbon et de bois ; forges et mines de fer.

CHAMPANELLE, *Clermont-Ferrand*, Puy-de-Dôme (Auvergne).

CHAMPANGE-SUR-MEILLANT, *St.-Amand-Mont-Rond*, Cher (Bourbonnais). Forge.

CHAMPANIR, territ. du Guzerate (Ind.), entre les 22e et 23e deg. de lat. N. ; aux Mahrattes. — V. cap. du territ. de son nom et autrefois du Guzerate, avec une citad. au sommet d'une mont. Lat. N. 22. 31. l. E. 71. 17.

CHAMPANY (l'archip. de), groupe de pet. îles déc. en 1800, près de la côte N. O. de la Nouv.-Holl.

CHAMPARAN, distr. du Bengale, au N. E. de la riv. de Gundack ; dépend du Bettiah.

CHAMPAUBERT, *Sézanne*, Marne (Champ.), célèb. par la vict. du 10 fév. 1814, remportée par un corps de l'armée franç. sur les Russes.

CHAMPAUBERT, *Nonant*, Orne (Norm.).

— aux-Bois, *Montier-en-Der* (*H.-Marne*), Marne (Champagne).

CHAMP-AU-ROI (le), *Vendœuvre*, Aube (Champagne).

CHAMPAVINEL, *Périgueux*, Dordogne (Périgord).

CHAMPBAUDOIN, *Angerville* (*Seine-et-Oise*), Loiret (Gatinais).

CHAMPCELLA, *Mont-Dauphin*, H.-Alpes (Dauphiné).

CHAMPCENETZ, *Provins*, Seine-et-Marne (Brie).

CHAMPCERIE, *Falaise* (*Calvados*), Orne (Normandie).

CHAMPCERVON, *La Haye-Paynel*, Manche (Normandie).

CHAMPCEUIL, vill de l'Ile-de-Fr. (Seine-et-Oise), arr. de Corbeil. Env. 700 hab. Grains et bois ; belle mais. de camp. A 9 l. et demie S. de Paris, 2 l. et demie S. de Corbeil (*Ponthiéry*, Seine-et-Marne).

CHAMPCEVINELLE, *Périgueux*, Dordogne (Périgord).

CHAMPCEVRAIS, *Châtillon-sur-Loing* (*Loiret*), Yonne (Gatinais).

CHAMPCEY, *Avranches*, Manche (Norm.).

CHAMPCLAUSE, *Le Puy*, H.-Loire (Velay).

CHAMPCLOS, *Barjac*, Gard (Languedoc).

CHAMPCOUELLE, *Provins*, Seine-et-Marne (Brie).

CHAMPCOURT, *Doulevent*, H.-Marne (Champ.).

CHAMP-DE-LA-PIERRE (le), *Carouges*, Orne (Normandie).

CHAMPDENIERS, ch.-l. de cant. ; arr. et à 5 l. N. de *Niort*, Deux Sèvres (Poitou). Tannerie ; anc. marquisat.

CHAMPDEUIL, vill. de la Brie (Seine-et-Marne), arr. de Melun : env. 160 hab. Terr. en labour. A 9 l. et dem. de Paris, 3 l. de Mormant (*Guignes*).

CHAMP-D'HIVER, *Dôle*, Jura (Fr.-Comté).

CHAMP-DIEU, *Montbrison*, Loire (Forez).

CHAMP-D'OISEL, *Rouen*, Seine-Infér. (Norm.).

CHAMP-DOLENT, *St.-Savinien*, Char.-Inférieure (Saintonge).

— (le), *Conches*, Eure (Norm.).

CHAMP-DOMINEL (le), *Danville*, Eure (Norm.).

CHAMPDOR, *Nantua*, Ain (Bugey).

CHAMPDOSSIN, *Belley*, Ain (Bugey).

CHAMPDOTRE, *Auxonne*, Côte-d'Or (Bourgogne).

CHAMPDRAY, *Bruyères*, Vosges (Fr.-Comté).

CHAMP-DU-BOULT, *Vire*, Calvados (Norm.). Filat. de coton et de laine, papeterie.

CHAMPÉ, *Pont-à-Mousson*, Meurthe (Lorraine).

—, *Metz*, Moselle (Lorraine).

CHAMPEAUX, *Mareuil*, Dordogne (Périgord).

—, *Vitré*, Ille-et-Vilaine (Bretagne).

—, *Avranches*, Manche (Norm.).

—, *Mortagne-sur-Huisne*, Orne (Perche).

— (les), *Vimontier*, Orne (Norm.).

CHAMPEAUX, vill. de la Brie (Seine-et-Marne), arr. de Melun : env. 460 hab. Terr. en labour et bois ; carr. de pierre de meulières ; fontaine, dite *Vervanne*, qui fait tourner plus. moulins : Egl. anc., remarq. par une belle tour carrée et la délicatesse de son archit. A 12 l. de Paris, 3 de Melun (*Guignes*).

CHAMPEAUX, *Houdan*, Seine-et-Oise (Ile-de-Fr.).

—, *Niort*, Deux-Sèvres (Poitou).

—, *Bellac*, H.-Vienne (B.-Marche).

CHAMPEGNOY, *Metz*, Moselle (Lorraine).

CHAMPEIX, *Boussac*, Creuse (Marche).

—, ch.-l. de cant. ; arr. et à 4 l. S. de Clermont, 2 l. d'*Issoire*, Puy-de-Dôme (Auvergne).

CHAMPEL, *St.-Amour* (*Jura*), Ain (Fr.-Comté).

—, *Metz*, Moselle (Lorraine).

CHAMPELOISON, *Alais*, Gard (B.-Languedoc). Mine de houille.

CHAMPENARD, *Gaillon*, Eure (Norm.).

CHAMPENIERS, *Angoulême*, Char. (Angoumois).

CHAMPENOISE (la), *Issoudun*, Indre (Berry).

CHAMPENOUX, rel. de poste, *Nancy*, Meurthe (Lorraine).

CHAMPÉON, *Mayenne*, Mayenne (Maine).

CHAMPEROU, *St.-Pierre-le-Moutier* (*Nièvre*), Allier (Nivernais). Verrerie.

CHAMPESPE, *Besse*, Puy-de-Dôme (Auvergne).

CHANPETIÈRES, *Ambert*, id.

CHAMPETON, riv. de la presqu'île d'Yucatan (Mexique) ; emb. à la baie de Campêche.

CHAMPEY, *Belfort* (*H.-Rhin*), Doubs (Franche-Comté).

CHAMPFLEUR, *Alençon* (*Orne*), Sarthe (Basse-Normandie).

CHAMPLEURY, *Fère-Champenoise* (*Marne*), Aube (Champ.).

—, *Rheims*, Marne (Champagne).

— (le), *Poissy*, Seine-et-Oise (Ile-de-Fr.).

CHAMP-FORGUEIL, *Châlons-sur-Saône*, Saône-et-Loire (Bourg.).

CHAMPFORT, *Pontaillier*, Côte-d'Or (Bourg.).

CHAMPFREMONT, *Prez-en-Pail*, Mayence (Maine).

CHAMPFROMIER, *Châtillon-de-Michaille*, Ain (Bugey).

CHAMPGARNIER, *Trappes*, Seine-et-Oise (Ile-de-France).

CHAMPGENETTEUX, *Villaine*, Mayenne (Maine).

CHAMP-GUEFFIER (le), chât. (Seine-et-Marne). Voy. CHAPELLE-IGER (la).

CHAMPGUYON, *Sézanne*, Marne (Champ.).

CHAMPHAUT, *Nonant*, Orne (Norm.).

CHAMPHOL, *Chartres*, Eure-et-Loir (Beauce).

CHAMPHOUDRY, *Chevreuse*, Seine-et-Oise (Hurepoix).

CHAMPIEN, *Roye*, Somme (Pic.).

CHAMPIER, *Bourgoin*, Isère (Dauphiné).

CHAMPIGNÉ, *Châteauneuf-sur-Sarthe*, Maine-et-Loire (Anjou).

CHAMPIGNELLES, *Saint-Fargeau*, Yonne (Champagne) ; sur l'Ouanne.

CHAMPIGNEUL, *Mézières*, Ardennes (Champ.).

Digitized by Google

CHAMPIGNEULLE, *Grand-Pré*, Ardennes (Champagne). Forges.
—, *Châlons-sur-Marne*, Marne (Champagne). Tourbière.
—, *Bourmont*, H.-Marne (Barrois).
—, *Nancy*, Meurthe (Lorr.). Papet.
CHAMPIGNOL, mais. de camp., anc. fief (Seine). Voy. SAINT-MAUR-LES-FOSSES.
CHAMPIGNOLLE, *Clairvaux*, Aube (Champ.).
CHAMPIGNOLLES, *Arnay-le-Duc*, Côte-d'Or (Bourgogne).
—, *Conches*, Eure (Norm.).
CHAMPIGNY, *Évreux*, id.
—, *Blois*, Loir-et-Cher (Blaisois).
—, *Reims*, Marne (Champ.).
—, *Guignes*, Seine-et-Marne (Ile-de-Fr.).
—, *Étrechy*, Seine-et-Oise (Ile-de-Fr.).
— la Grange, *Mussy-l'Évêque* (*Aube*), Côte-d'Or (Bourgogne).
— le-Sec, *Saumur*, Maine-et-Loire (Anjou).
— le-Sec, *Mirebeau*, Vienne (Poitou).
— lès-Langres, *Langres*, H.-Marne (Champ.).
— sous-Varennes, *Bourbonne*, Hte.-Marne (Bassigny).
— sur-Aube, *Arcis-sur-Aube*, (Champ.).
— sur-Marne, vill. de l'Ile-de-Fr. (Seine), arr. de Sceaux près la rive gauche de la Marne. Population, env. 1,200 hab. Grains, vignes et prairies; carr. et fours à chaux : chât. de *Ceuilly*, avec des jardins et un parc d'une gr. étendue. Égl. très-anc., lieu de sépult. du chef d'escadre de Pointis, cél. par son expédition de Carthagène. A 3 l. E. de Paris, 1 l. et dem. E. de Charenton (*Banlieue*).
CHAMPIGNY-SUR-OURCE, *Mussy-l'Évêque* (*Aube*), Côte-d'Or (Bourg.). Forges.
— sur-Veude, *Richelieu*, Indre-et-Loire (Tour.). Comm. de blé, vin et avoine.
— sur-Yonne, *Villeneuve-la-Guiard*, Yonne (Champagne).
CHAMPILLET, *La-Châtre*, Indre (Berry).
CHAMPILLON, *Épernay*, Marne (Champagne.).
CHAMPION, *Metz*, Moselle (Lorr.).
CHAMPION, jurid. du New-York (Ét.-Unis), c. de Jefferson Pop. 1,471 hab.
CHAMPION, c. de la prov. de Namur (Belg.), à 3 q. de l. de Namur. 665 hab.
CHAMPIS, *St.-Péray*, Ardèche (Vivarais).
CHAMPLAIN, lac cons. des Ét.-Unis d'Amér., ainsi nommé de Samuel Champlain, négociant de Dieppe, et second fondateur de la colonie du Canada; sépare le Vermont du New-York : 60 l. de long, 7 de large, renferme plus. îles; abonde en saumons, truites, etc.; communique avec le fl. St.-Laurent. En 1776, la flottille angl. y défit celle des Américains.—(Le Pet.), riv. du B.-Canada; emb. au fl. St.-Laurent, à 25 l. au-dessus de Québec.—Jurid. du New-York (Ét.-Un.), c. de Clinton. Pop. 1,210 hab.
CHAMPLAN, *Longjumeau*, Seine-et-Oise (Ile-de-France), arr. de Corbeil; près la riv. d'*Ivette*. Pop., env. 500 hab. A 4 l. un quart S. de Paris.
CHAMPLAT, *Reims*, Marne (Champagne).
CHAMPLATREUX, *Corbeil*, Seine-et-Oise (Ile-de-France).
CHAMPLATREUX, vill. de l'Ile-de-Fr. (Seine-et-Oise), arr. de Pontoise, env. 140 hab. Grains et bois; carr. et fours à plâtre : anc. chât., l'un des plus beaux des env. de Paris; points de vue, archit., jardins également admir. A 5 l. 3 quarts de Paris, 3 quarts de l. S. de *Luzarches*.
CHAMPLAY, *Joigny*, Yonne (Champagne).
CHAMPLECY, *Charolles*, Saône-et-Loire (Bourgogne).
CHAMPLEMY, *Varzy*, Nièvre (Nivernais). Forges.
CHAMPLEVRAT, *Étampes*, Seine-et-Oise (Beauce).
CHAMPLEVRIER, *Luzy*, Nièvre (Nivernais). Forges.
CHAMPLIEU, *Crespy*, Oise (Valois).
— *Senecey*, Saône-et-Loire (Bourgogne).
CHAMPLIN, *Aubenton* (*Aisne*), Ardennes (Picardie).
—, *Nevers*, Nièvre (Nivernais).
CHAMPLITE-LA-VILLE, *Champlitte*, Hte.-Saône (Fr.-Comté).
CHAMPLITTE-LE-CHÂTEAU, pet. v. de Franche-Comté (Hte.-Saône), sur le Saolon; ch.-l. de cant., sous-inspec. forest., rel. et bur. de p. 3,000 hab. Comm. de toiles, excell. vins; fabr. de droguets, chapellerie. Arr. et à 5 l. de Gray, 79 de Paris. Mines de fer, fourneaux et forges aux env.
CHAMPLIVE, *Besançon*, Doubs (Fr.-Comté).
CHAMPLON, *Verdun-sur-Meuse*, Meuse (Lorraine).
CHAMPLON, c. de la prov. de Luxembourg (Belg.), à 3 q. de l. de Marche. 162 hab.
CHAMPLON-ARDENNE, c. de la prov. de Luxembourg (Belg.)., à 2 l. et un q. de Laroche, et 3 l. et dem. de Marche. 605 hab.
CHAMPLORIER, *St.-Claud*, Charente (Angoumois).
CHAMPLOST, *Brinon*, Yonne (Champagne).
CHAMP-MÊLÉ, *Bonnières*, Seine-et-Oise (Mantois).
CHAMPMILLON, *Angoulême*, Char. (Angoumois).
CHAMP-MOTTEUX, vill. de la Beauce (Seine-et-Oise), arr. d'Étampes. Anc. baronnie et baill., env. 300 hab. Grains, bois et vignes; éduc. de mouches à miel : chât. de *Vignay*, cons.; parc de 60 arp. enclos de murs. Le chancelier Michel de l'Hospital, qui fit construire ce chât., a son tombeau dans une chapelle de l'égl. de Champ-Motteux. A 15 l. et dem. de Paris, 2 l. de *Malesherbes*.
CHAMP-NEUVILLE, *Verdun-sur-Meuse*, Meuse (Lorraine).
CHAMPNIERS, *Angoulême*, Char. (Angoumois).
—, *Nontron*, Dordogne (Périgord).
CHAMPOLÉON, *Gap*, H.-Alpes (Gapençais).
CHAMPOLY, *Roanne*, Loire (Forez). Mine de plomb.
CHAMPONS, *Montlieu*, Char.-Inf. (Saintonge).
CHAMPORCIER, b. du Piémont; à 4 l. et dem. d'Ivrée.
CHAMPORCIN, *Digne*, B.-Alpes (Provence).
CHAMPOSON, *Vimontier*, Orne (Normandie).
CHAMPOUGNESY, *Vaucouleurs*, Meuse (Lorr.).
CHAMPOULET, *Bonny*, Loiret (Gâtinais).
CHAMPOUNI, mont. du Thibet (Asie).
CHAMPOUX, *Besançon*, Doubs (Fr.-Comté).
CHAMP-RAPHAEL (la), *Aubenas*, Ardèche (Vivarais).
CHAMPRENAULT, *Villeaux*, Côte-d'Or (Bourgogne).
CHAMPREPUS, *Villedieu*, Manche (Normandie).
CHAMPROMERY, *Trappes*, Seine-et-Oise (Ile-de-France).
CHAMPROND, chât. de l'Ile-de-Fr. (Seine-et-Oise), commune de St.-Hilaire, arr. d'Étampes. Habitat. charm. par son étendue et sa variété, avec deux parcs, dans l'un desquels se trouvent les végétaux et plantes des quatre part. du monde, ainsi que des allées de cèdres du Liban, de sapins, de mélèzes, de cyprès, de chênes verts, etc. A 13 l. et dem. S. de Paris, 1 l. et dem. O. d'*Étampes*.
CHAMPROND-EN-GATINE, b. du Perche (Eure-et-Loire), b. de p., env. 1,000 hab. Comm. de bois et

Digitized by Google

charbon ; mines de fer, forges. A 5 l. de Nogent-le-Rotrou, 6 de Chartres, 28 de Paris.

CHAMPROND-EN-PERCHET, *Nogent-le-Rotrou*, Eure-et-Loir (Perche).

— sous-Montmirail, *La-Ferté-Bernard*, Sarthe (Maine) ; sur la Braye. Forges ; poterie.

CHAMPROSAY, *Tournan*, Seine-et-Marne (Brie).

—, ham. et mais. de camp. (Seine-et-Oise). Voy. DRAVEIL.

CHAMPROUAY, *Bourganeuf*, Creuse (Marche).

CHAMPROUGIER, *Scellières*, Jura (Fr.-Comté).

CHAMPS, ch.-l. de cant.; arr. et à 6 l. N. E. de Mauriac, à 1 l. de *Bort* (*Corrèze*), Cantal (Auvergne).

—, *Bergerac*, Dordogne (Périgord).

—, *Goncelin*, Isère (Dauphiné).

—, *Vizille*, id.

—, *Montbrison*, Loire (Forez).

—, *Metz*, Moselle (Lorraine).

—, *Mortagne-sur-Huisne*, Orne (Perche).

—, *Aigueperse*, Puy-de-Dôme (B.-Auvergne).

CHAMPSAC, *Chalus*, H.-Vienne (Limousin).

CHAMP-SANGLARD, *Gueret*, Creuse (H.-Marche).

CHAMPSAUR, pet. pays du Grésivaudan, Isère (Dauphiné).

CHAMPSEGRET, *Domfront*, Orne (Normandie). Forge considérable.

CHAMPSERU, vill. de la Beauce (Eure-et-Loir), arr. de Chartres, env. 300 hab. A 16 l. et dem. de Paris, 1 l. de *Gallardon*.

CHAMPSIGNA, *Lons-le-Saulnier*, Jura (Fr.-Comté).

CHAMPS-SUR-MARNE, vill. de l'Ile-de-Fr. (Seine-et-Marne), arr. de Meaux, sur la Marne ; env. 320 h. Grains, vignes, bois et prairies : beau chât. régul. bâti, anc. propriété du financier Bourvalet. A 5 l. de Paris, 1 l. 3 quarts de *Lagny*.

CHAMP-SUR-BARSE (Aube). Voy. CHAMP-AU-ROI.

— sur-Lizerne, *Bruyères*, Vosges (Lorraine).

— sur-Yonne, *St.-Bris*, Yonne (Bourgogne).

— Saint-Père (le), *Avrillé*, Vendée (Poitou).

CHAMPTEINS, *Trévoux*, Ain (Pays-de-Dombes).

CHAMPTERCIER, *Digne*, B.-Alpes (Dauphiné). Patr. du célèbre Gassendi.

CHAMPTOCÉ, rel. de p., *Ingrande*, Maine-et-Loire (Anjou) ; sur la Loire. Houillères cons. au voisinage.

CHAMPTOCEAUX, *Castrum celsum*, pet. v. d'Anjou (Maine-et-Loire), avec un chât., sur la Loire ; ch.-l. de cant.; arr. et à 6 l. de Beaupréau, 2 l. d'*Ancenis* (Loire-Inférieure).

CHAMPTON, b. d'Angl.; c. et à 6 l. N. E. de *Glocester*.

CHAMP-TOURTERELLE, *St.-Denis*, Seine (Ile-de-France).

CHAMPVALLON, *Joigny*, Yonne (Champ.).

CHAMPVANS, *Baume-les-Dames*, Doubs (Fr.-Comté).

—, *Besançon*, id.

—, *Dôle*, Jura (Fr.-Comté).

CHAMPVANT, *Gray*, H.-Saône (Fr.-Comté).

CHAMPVAUX, *Poligny*, Jura (Fr.-Comté).

CHAMPVENT, *St.-Bonnet-de-Joux*, Saône-et-Loire (Bourg.).

—, *St.-Oyen*, id.

CHAMPVERT, *Décize*, Nièvre (Nivern.); sur l'Ayron. Forges.

—, *Étampes*, Seine-et-Oise (Beauce).

CHAMPVOISY, *Dormans*, Marne (Champ.).

CHAMPVOUX, *La Charité*, Nièvre (Nivern.).

CHAMTOU, v. du Thibet (Asie).

CHAMUINA, riv. de la prov. de Costa-Rica (Amér. mérid.); emb. dans l'Oc.-Pacifique.

* **CHAMUM**, Chamb.

CHAMUSCA, pet. v. du Port. (Estramadure), sur la rive gauche du Tage : 1,800 hab. A 4 l. E. de Santaren.

CHAMUTI, riv. du roy. de Naples; emb. dans la mer, à 2 l. de Gierace. — B. de la Calabre-Ult. (roy. de Naples); à 2 l. de Gierace.

CHAMVRES, *Joigny*, Yonne (Champ.).

CHAN (le), *Tarbes*, H.-Pyrén. (Bigorre).

* **CHANAAN** (Terre ou Pays de), nom de la Palestine avant l'entrée des Hébreux. Voy. PALESTINE.

CHANAC, *Tulle*, Corrèze (H.-Limousin).

—, ch.-l. de cant.; arr. et à 3 l. de Marvejols, 3 l. de *Mende*, Lozère (Vivarais) ; sur le Lot. Fabr. de serges.

CHANACK-KALESI, v. de l'Anatolie (Turq. Asiat.), avec une forter. sur le détr. des Dardanelles; env. 2,000 mais.; manuf. de faïence.

CHANALEILLES, *Langeac*, H.-Loire (Auvergne).

CHANANS, *Ornans*, Doubs (Fr.-Comté). Forges.

CHANAS-MONTBRETON, *Le-Péage*, Isère (Dauphiné).

CHANAT, *Clermont-Ferrand*, Puy-de-Dôme (Auvergne).

CHANAY, *Seyssel*, Ain (Bugey).

—, *Luçon*, Vendée (Poitou).

CHANAZ, canal de Savoie, qui unit le lac du Bourget avec le Rhône.

CHANCA, riv. qui coule entre le Port. et l'Andal.; emb. à la Guadiana, à 10 l. N. d'Ayamonte.

CHANCAILLO, pet. p. de la prov. de Chancay (Pérou).

CHANCAY, prov. du Pérou, très-fert. en maïs et en cannes à sucre; territ. fumé avec de la fiente d'oiseaux; salines cons.; beauc. de porcs. — V. cap. de la prov. de son nom, dans une belle vallée; à 1 l. et dem. de la riv. Pasamayo, et à 15 l. de Lima.

CHANCAY, *Tours*, Indre-et-Loire (Tour.).

CHANCÉ, *La Guerche*, Ille-et-Vilaine (Bret.).

CHANCEAUX, rel. de p., *Saint-Seine*, Côte-d'Or (Bourg.). Comm. de confitures d'épine vinette : so. de la Seine dans le voisin.

CHANCEAUX, *Loches*, Indre-et-Loire (Touraine).

—, *Tours*, id.

—, **CHANCELADE**, *Périgueux*, Dordogne (Périgord). Anc. abbaye de St.-Augustin, ch.-l. de la congrégation.

CHANCELLARIA, b. de l'Alentejo (Port.) ; à 3 l. O. de Crato.

CHANCELLERIE (la), *Ecouen*, Seine-et-Oise (Ile-de-Fr.).

CHANCENAY, *St.-Dizier*, H.-Marne (Champ.).

CHANCEVIGNEY, *Marnay*, Hte.-Saône (Franche-Comté.

CHANCEY, *id.*, id.

CHANCHA, gr. vill. d'Égypte, sur les bords du désert qui conduit au mont Sinaï. A 2 l. du Caire.

CHANCHAMAIN, riv. de la prov. de Caxamarquilla (Pérou); emb. au Pérené.

CHAN-CHAN, v. de la Corée (Asie).

CHAN-CHEU, v. de la prov. de Fokien (Chine), remarq. par son pont sur lequel on tient une foire perpétuelle.

CHANCIA, *St.-Claude*, Jura (Fr.-C.).

CHANDAGRI, v. du distr. d'Arcot (Ind.).

CHANDAH, territ. du Gundwanah (Ind.), habité par les Goands, espèce de sauvages qui évitent les Européens.

CHANDAIL, territ. de la prov. d'Allahabad (Ind.), séparé par la Soane des posses. angl. Pays mont. et couvert de forêts; hab. Indous, soumis à un chef qui réside à Rajpour.—V. du Malwah (Ind.).

CHANDALCOTTA, v. du roy. de Golconde (Ind.).

Digitized by Google

CHANDANI, pet. distr. de la prov. de Lahore (Ind.), sous la dominat. d'un chef Indou, tribut. du rajah de Tumbo.

CHANDAY, rel. de p., *l'Aigle*, Orne (Perche). Forges, tréfilerie de laiton, briqueterie, papet.

CHANDEL, *l'Aigle*, Orne (Norm.) : 450 habitants. Forges.

CHANDELERS, v. du distr. du Maine (Ét.-Unis).

CHANDELEUR (île de la), dans le go. du Mexique (Amér. sept.). Lat. N. 29. 32. l. O. 91. 15. — Deux pet. îles découv. par Cook, dans l'Oc.-Atl. mér., à 45 l. N. de la Terre de Sandwich. L. S. 56. 50. l. O. 30. 35.

CHANDER, pet. v. du Moultan (Afghanistan).

CHANDERCOUNA, v. du Bengale (Ind.); fabr. de soie et de coton. Lat. N. 22. 44. l. E. 85. 18.

CHANDERGHERI, v. du Canara (Ind.), aux Angl. depuis 1799. Dans le voisin. est la fam. pagode de Tripetty. A 6 l. S. de Mangalore.

CHANDERGUNGE, v. du distr. de Tippera (Bengale). Manuf. très-florissante de tapis. Lat. N. 22. 55. l. E. 89.

CHANDERNAGOR ou **CHANGANOR** (*V. du Marché*), v. du Bengale (Ind.), à l'emb. du Gange, sur le Hougly, avec une pagode très-belle et très-riche, dans un pays fort sain; aux Franç. depuis le traité de Paris de 1814. Comm. cons. de velours, brocard, camelot, salpêtre, musc et rhubarbe de la Tartarie. A 8 l. de Calcutta.

CHANDGHERRY, v. du Carnate (Ind.), ch.-l. de distr. A 29 l. de Madras. — V. et fort du Mysore (Ind.); à 44 l. de Seringapatam.

CHANDI, v. du Bérar (Ind.), sur le Godavery. — V. de la Nubie (Afr.), sur la riv. or. du Nil.

CHANDOLAS, *Joyeuse*, Ardèche (Vivarais).

CHANDOR, v. du distr. de Baglana (Ind.), aux Angl. depuis 1804; à 33 l. N. O. de Dowlatabad.

CHANDOU, *Étampes*, Seine-et-Oise (Beauce).

CHANDOUL, v. de l'Aderbijan (Perse).

CHANDPOUR, nom de plus. v. du Bengale.

CHANDRA-GUPTI, v. du Mysore (Ind.).

CHANDRI, v. du Malwah (Ind.), sur la Betwa; résid. d'un rajah trib. des Mahrattes : env. 14,000 hais. Manuf. d'étoff. de cot. Lat. N. 24. 48. l. E. 76. 23.

CHANDUI, pet. p. de la prov. de Guayaquil (Amér. mér.). Lat. S. 2. 23. l. O. 82. 55.

CHANE, *Mâcon*, Saône-et-Loire (Mâconn.).

CHANÉAC, *Le Chaîlard*, Ardèche (Vivarais).

CHANCINS, *Montmerle*, Ain (Pays-de-Dombes).

CHANET, *Murat*, Cantal (Auvergne).

CHANEY, *Sablé*, Sarthe (Maine). Fabr. d'étamines.

CHANG, prov. cons. du Thibet (Asie), arrosée par le Brahma-Poutra. — V. du 2e rang, prov. de Chen-Si (Chine).

CHANGAMAH, v. du Barramaul (Ind.).

CHANGAPRANG, v. du Thibet (Asie).

CHANGE (le), *Périgueux*, Dord. (Périgord).

CHANGÉ, *Châteauneuf-sur-Sarthe*, Maine-et-Loire (Anjou).

—, *Laval*, Mayenne (B.-Maine).

—, *Nolay* (*Côte-d'Or*), Saône-et-Loire (Bourg.).

—, *Le Mans*, Sarthe (Maine).

CHANGEA, *Lons-le-Saulnier*, Jura (Fr.-Comté).

CHANGEY, *St.-Jean-de-Losne*, Côte-d'Or (Bourgogne).

—, *Langres*, H.-Marne (Champagne).

CHANG-HAI, v. de la prov. de Kiang-Nan (Chine), 3e rang. Fabr. cons. de toiles de coton. A 52 l. S. E. de Nankin.

CHANG-HANG, v. de la prov. de Fokien (Chine), 3e rang; à 20 l. S. O. de Ting-Tcheou.

CHANG-HAYA, gros vill. de la prov. de Chang-Tong (Chine); fruits abond. au territ.

CHANG-HIA-TONG, v. de la prov. de Quang-Si (Chine), 3e rang. Lat. 22. 27. l. E. 103. 44.

CHANG-HO, v. de la prov. de Chang-Tong (Chine).

CHANG-IN, v. de la prov. de Quang-Si (Chine).

CHANG-LIN, v. de la prov. de Quang-Si (Chine). — V. de la Corée (Asie).

CHANG-NAN, v. de la prov. de Chen-Si (Chine).

CHANGRILLET, *Fère-Champenoise* (*Marne*), Aube (Champ.).

CHANG-SE, v. de la prov. de Quang-Si (Chine).

CHANG-TCHA-FOU, v. de la prov. de Houquand (Chine); à 74 l. S. O. de Vutchang.

CHANG-TCHEOU, v. de la Corée (Asie).

CHANG-TCHIN, v. de la prov. de Honan (Chine).

CHANG-TE-FOU, v. de la prov. de Honan (Chine).

CHANG-TONG, prov. de la Chine, bornée N. par le go. de Petche-Li, O. par la prov. du même nom et par celle de Honan, S. par la prov. de Kiang-Nan, E. par la mer des Indes; traversée par le canal impérial et par une longue chaîne de mont.; divisée en 6 distr. renfermant 6 v. du prem. rang, 114 du 2e et 3e, et 24,000,000 d'hab., la plup. pêcheurs : prod. soie, froment, indigo, etc. Tsi-Nan, capit.

CHANG-TSAI, v. de la prov. de Honan (Chine).

CHANGY, *St.-Amand-Mont-Rond*, Cher (Bourbonnais).

—, *La Pacudière*, Loire (Forez).

—, *Vitry-le-Français*, Marne (Champ.).

—, *Varzy*, Nièvre (Nivern.).

—, *Charolles*, Saône-et-Loire (Bourg.); sur la Reconce.

—, vill. de la Brie (Seine-et-Marne), arr. de Meaux, sur la rive dr. de la Marne : env. 250 hab. Grains, vignes et bois. A 12 l. un q. E. de Paris, 2 l. un q. O. de *La Ferté-sous-Jouarre*.

CHANGY-LES-BOIS, *Nogent-sur-Vernisson*, Loiret (Gatinais).

CHANG-YEOU, v. de la prov. de Kiang-Si (Chine).

CHANG-YU, v. de la prov. de Tche-Kiang (Chine).

CHANIAT, *Brioude*, H.-Loire (Auvergne).

CHANIERS, *Saintes*, Char.-Infér. (Saintonge).

CHANIEZ, *Mur-de-Barres*, Aveiron (Rouergue).

CHANKALAMAY, v. du Cuddapah (Ind.).

CHANKIN, v. du Visapour (Ind.).

CHANLI, c. de la prov. de Luxemb. (Belg.), à 3 q. de l. de Wellin, et 6 l. 1 q. de Neufchâteau. 622 hab.

CHANMANNING, v. du Thibet (Asie), une des résidences du gr. Lama; à 47 l. O. de Lassa.

CHANNY, *Laignes*, Côte-d'Or (Champ.).

—, *Langeais*, Indre-et-Loire (Touraine).

CHANNES, *les Riceys*, Aube (Bourg.).

CHANNI-OUDOUC, v. de la Tartarie chinoise, au pays des Mongols. Lat. N. 42. 51. l. E. 111. 54.

CHANOLLES, *Digne*, B.-Alpes (Prov.).

CHANON, *St.-Claude*, Jura (Fr.-Comté).

CHANONAT, *Clermont-Ferrand*, Puy-de-Dôme (Auvergne). Eaux minérales.

CHANOS, *Tain*, Drôme (Dauphiné).

CHANOUSSE, *Serre*, H.-Alpes (Dauphiné).

CHANOY (le), *L'île-sur-le-Doubs*, Doubs (Franche-Comté).

—, *Langres*, H.-Marne (Champ.).

CHANOZ, *Châtillon-lès-Dombes*, Ain (Pays-de-Dombes).

CHAN-SAN-CHEN, v. de la prov. de Tche-Kian (Chine) 3e rang; à 95 l. S. de Nankin; sur une mont.

CHAN-SI ou **SHAN-SÉE**, prov. sept. de la Chine, bornée E. par la prov. de Petche-Li, S. par celle de Honan, O. par celle de Chensi, N. par la gr. muraille. Pays montag., mais sain; blé et bestiaux en abond.,

Digitized by Google

peu de riz, beauc. de millet : marbre, jaspe, cristal; min. de charb.; lacs d'eau salée. Env. 5,000,000 d'h. et selon d'autres 27,000,000. Tai-Yuen-Fou, cap.

CHANTABOUN, v. et p. du roy. de Siam (Asie), près des front. du roy. de Cambodia.

CHANTAGIR, riv. de la Sibér.; emb. au Yenissei.

CHANTAGRET, *Montbrison*, Loire (Forez).

CHANTARSKAIA (îles), sur la côte or. d'Asie.

CHANT-D'OISEAU, *Montbard*, Côte-d'Or (Bourg.).

CHANTEAU, *Orléans*, Loiret (Orléan.).

CHANTECOQ, *Courtenay*, Loiret (Gatinais).

—, *Montier-en-Der* (*H.-Marne*), Marne (Champagne).

—, *Neuilly-sur-Seine*, Seine (Ile-de-Fr.).

—, *Limours*, Seine-et-Oise (Ile-de-Fr.).

CHANTECORPS, *St-Maixent*, Deux-Sèvres (Poit.).

CHANTEGELINE, *Périgueux*, Dord. (Périg.).

CHANTEGRUE, *Pontarlier*, Doubs (Fr.-Comté).

CHANTEHEUX, *Lunéville*, Meurthe (Lorr.).

CHANTEIX, *Tulle*, Corrèze (Lim.).

CHANTEL-LE-CHÂTEL, *Cantillia*, ch.-l. de cant.; arr. et à 4 l. de Gannat, 3 l. de *St.-Pourçain*, Allier (Bourbonnais); sur la Bouble. Récolte et comm. de vins.

CHANTELOUBE, *Monistrol*, H.-Loire (Velay).

CHANTELOUBE, vill. de la Marche (H.-Vienne), rel. et bur. de p., à 5 l. de Limoges, 88 de Paris.

CHANTELOUP, *Damville*, Eure (Norm.).

—, *Bain*, Ille-et-Vilaine (Bret.).

—, *Amboise*, Indre-et-Loire (Touraine). Chât. magnif., bâti par la princesse des Ursins, embelli par les ducs de Choiseul, transformé auj. en une raffinerie de sucre.

CHANTELOUP, *Chollet*, Maine-et-Loire (Anjou).

—, *Coutances*, Manche (Norm.).

—, pet. vill. de l'Ile-de-Fr. (Seine-et-Marne), arr. de Meaux : env. 80 h. Grains et bois. A 7 l. un quart E. de Paris, 3 quarts l. S. E. de *Lagny*.

CHANTELOUP, *Lieursaint*, Seine-et-Marne (Ile-de-Fr.).

—, chât. (Seine-et-Oise). Voy. **ST.-GERMAIN-LÈS ARPAJON**.

—, *Etampes*, Seine-et-Oise (Beauce).

—, vill. de l'Ile-de-Fr. (Seine-et-Oise), arr. de Versailles : env. 900 habit. Vignoble; carr. et fours à plâtre. A 6 l. N. O. de Paris, 1 l. un quart N. de *Poissy*.

CHANTELOUP, *Bressuire*, Deux-Sèvres (Poitou).

CHANTELOUVE, *Mont-Dauphin*, H.-Alpes (Dauphiné). Mine de houille.

—, *La Mure*, Isère (Dauphiné).

CHANTEMELLE. Voy. **VANCE**.

CHANTEMERLE, *Briançon*, H.-Alpes (Dauph.).

—, *St.-Jean d'Angely*, Char.-Inférr. (Saintonge).

—, *Tain*, Drôme (Dauph.).

—, *Taulignan*, id.

—, *Sézanne*, Marne (Champ.). Anc. abbaye de l'ordre de St.-Augustin.

—, *Bressuire*, Deux-Sèvres (Poitou).

CHANTEMESLE, *Châteaudun*, Eure-et-Loir (Dunois).

CHANTENAY, *Nantes*, Loire-Inférr. (Bret.).

—, *St.-Pierre-le-Moutier*, Nièvre (Nivernais).

—, *Sablé*, Sarthe (Maine).

CHANTEOISEAU, ham. et mais. de camp. (Seine-et Marne). Voy. **THOMERY**.

CHANTEPIE, *Rennes*, Ille-et-Vilaine (Bret.).

—, *Etampes*, Seine et-Oise (Ile-de-Fr.).

CHANTERAC, *Neuvic*, Dordogne (Périg.).

CHANTEREINE, *Andelot*, H.-Marne (Bassigny).

—, *Metz*, Moselle (Lorraine).

—, *Lagny*, Seine-et-Marne (Ile-de-Fr.).

CHANTEREINE, *Mantes*, Seine-et-Oise (Mantois).

—, *Meulan*, Seine-et-Oise (Ile-de-Fr.).

CHANTES, *Port-sur-Saône*, Haute-Saône (Franche-Comté).

CHANTESSE, *St.-Marcellin*, Isère (Dauph.).

CHANTEUGE-LE-BOURG, *Langeac*, Haute-Loire (Auvergne).

CHANTEUSSÉ, *Châteauneuf-sur-Sarthe*, Maine-et-Loire (Anjou).

CHANTI, v. du Thibet (Asie); à 3 l. S. de Jhansu-Jeung.

CHANTIER (le), *Arpajon*, Seine-et-Oise (Hurepoix).

CHANTIGNONVILLE, *Dourdan*, Seine-et-Oise (Ile-de-Fr.).

CHANTILLAC, *La Graulle*, Char. (Angoumois).

CHANTILLY, *Chantilliacum*, b. de l'Ile-de-Fr. (Oise), arr. de Senlis, rel. et bur. de p., env. 2,000 habit. Chât., jardins et parc magn., belle forêt; à la maison de Condé; le tout ravagé en 1792. Il ne reste plus que le Petit Château, le palais d'*Enghien*, les chenils et écuries qui forment des espèces de palais. Manuf. de porcelaines, d'indiennes, de blondes et dentelles; filat. de coton; fabr. de cardes pour les filat., de boutonnerie, tabletterie, etc.: bel hospice richement doté. Chantilly est sur le canal du *Mans*, formé par la riv. de *Nonnette*, à 10 l. de Paris, 2 de Senlis.

CHANTÔME, *Argenton-sur-Creuse*, Indre (Berry).

CHANTONAY, *Gray*, H.-Saône (Fr.-C.).

CHANTONAY, b. du Poitou (Vendée), ch.-lieu de cant., rel. et bur. de p., 1,800 hab. Carr. de meules; mines de cuivre. Arr. et à 8 l. de Fontenay, 104 l. de Paris.

CHANTRAINE, com. de la prov. de Namur (Belg.), à 1 l. d'Havelange, et 5 l. un quart de Dinant, 95 habit.

CHANTRANS, *Ornans*, Doubs (Fr.-Comté).

CHANTREZAC, *St.-Claud*, Char. (Angoumois).

CHANTRIGNÉ, *Mayenne*, Mayenne (Maine).

CHANU, *Pacy-sur-Eure*, Eure (Norm.).

—, *Tinchebray*, Orne (Norm.); 2,200 habit. Clouterie.

CHANU-GORDY, v. du Carnate (Ind.).

CHANVAL, *Etampes*, Seine-et-Oise (Beauce).

CHANVILLE, *Metz*, Moselle (Lorr.).

CHANVILLERAIN, *Luxeuil*, Haute-Saône (Fr.-Comté). Exploitation de manganèse.

CHANZEAUX, *Brissac*, Maine-et-Loire (Anjou).

CHAO, groupe des îles Aleutiennes, dont deux seulement habitées; entre les groupes de Surighan et de Negho.

CHAO-HING, v. de la prov. de Tche-Kiang (Chine), du prem. rang. Lat. N. 30. 10. l. E. 117. 54.

CHAO-IM, v. de la Tartarie chinoise.

CHAO-KEOUING, v. de la pr. de Changtong (Chine).

CHAO-MA-ING-HO-TUN, v. du Thibet (Asie).

CHAOMPS, *Coucy*, Aisne (Picardie).

CHAON, *Pontarlier*, Doubs (Fr.-Comté).

CHAON, pet. île inhabitée du Cap-Vert.

* **CHAONIA**, Chimera.

* **CHAONIE**, contrée marit. de l'Epire (*H.-Albanie*), bornée N. par les monts Acrocérauniens; auj. le pays de *Canina*.

CHAON-SUR-DEUVRON, *La Ferté-St.-Aubin* (*Loiret*), Loir-et-Cher (Blaisois).

CHAO-OU, v. de la prov. de Fokien (Chine), du prem. rang; à 48 l. N. O. de Nan-Tchang.

CHAO-PAI, v. de la Tartarie chinoise.

CHAO-PING, v. de la prov. de Quang-Si (Chine).

* **CHAORSIUM**, Chaource.

CHAOS (le), lieu sauvage, plein de rochers, d'une

Digitized by Google

beauté imposante et effrayante à la fois, sur la route de Gavarnie, près du vill. de Gèdre (H.-Pyrén.).

CHAO-TCHEOU-FOU, v. de la prov. de Quang-Tong (Chine), du 2e rang, sur une riv. très-comm. Fabr. de nankin, comm. d'une espèce d'huile aromatique : 10,000 familles. A 94 l. de Quang-Tong.

CHAOUILLEY, *Vezelize*, Meurthe (Lorr.).

CHAOURCE, *Chaorsium*, pet. v. de Champ. (Aube), à la so. de l'Armance ; ch.-l. de cant., bur. de poste, 1,630 hab. Patrie d'Edmond Richer. Arr. et à 4 l. de Bar-sur-Seine, 46 l. de Paris.

CHAOURSE (la Basse), *Montcornet*, Aisne (Pic.).

— en-Thiérache, *id.* id.

CHAPADA, v. du gouv. de Goyas (Brésil).

CHAPAISE, *Buxy*, Saône-et-Loire (Bourgogne).

CHAPALLA, lac du Mexique, de 40 l. de tour, à 6 l. S. de Guadalaxara ; se décharge dans l'Oc.-Pacif. par le Rio-Grande de San-Yago.

CHAPARANG, v. du Thibet (Asie), près la so. du Gange ; à 57 l. N. N. E. de Sirinagur.

CHAPARE, riv. de la prov. de Santa-Cruz de la Sierra (Amér. mérid.), une des so. de la Mamore.

CHAPAREILLAN, rel. de p., *Le Touvet*, Isère (Dauphiné).

CHAPDES-BEAUFORT, *Clermont-Ferrand*, Puy-de-Dôme (Auvergne).

CHAPEAU, *Moulins*, Allier (Bourbonnais).

CHAPELAINE, *Fère-Champenoise*, Marne (Champagne).

— sous-Margerie, *Vitry-le-Français*, id.

CHAPELAUDE (la), *Montluçon*, Allier (Bourbonn.).

CHAPELET (le), *Sisteron*, B.-Alpes (Prov.).

CHAPELETTE (la), *Montluçon*, Allier (Bourbonnais).

CHAPEL-IN-THE-FRITH, pet. v. du c. de Derby (Angl.); à 67 l. N. de Lond. Pop. 3,042 habit.

CHAPEL-HILL, v. de la Carol. sept. (Et.-Unis), c. d'Orange, sur un bras de la New-Hope. Univ. A 5 l. S. E. de Hillsborough.

CHAPELIÈRE, *St.-Pourçain*, Allier (B.-Auvergne).

CHAPELIZOD, b. d'Irl., sur le Liffey ; à 1 l. O. de Dublin. Fabr. de toiles.

CHAPELLE (la), *Cerdon*, Ain (Bugey). Verrerie.

— (la), *Cussel*, Allier (Auvergne).

— (la), *Aubenton* (*Aisne*), Ardennes (Pic.).

— (la), *Sedan*, Ardennes (Champagne).

—, *Limoux*, Aude (Languedoc).

— (la), *Aigre*, Charente (Saintonge).

— (la), *Barbezieux*, id.

— (la), *Chambon*, Creuse (Auvergne).

— (la), *Le-Bugue*, Dordogne (Périgord).

— (la), *Condrieu* (*Rhône*), Loire (Lyonnais).

— (la), *Marmande*, Lot-et-Gar. (Agénois).

— (la), *Thorigny*, Manche (Normandie).

— (la), *Bacarat*, Meurthe (Lorraine).

— (la), *Ploermel*, Morbihan (Bretagne).

—, *Bitche*, Moselle (Lorraine). Deux vill.

—, *Longuion*, Moselle (Barrois).

—, *St.-Avold*, Moselle (Lorraine). Deux vill.

— (la Haute), *Domfront*, Orne (Normandie).

— (la), *Séez*, Orne (Basse-Normandie).

— (la), rel. de p.; pet. sém. de l'évêché de Strasbourg : *Belfort*, Ht.-Rhin (Alsace).

— (la), vill. de la Brie (Seine-et-Marne), arr. de Meaux, sur la riv. du *Grand-Morin*, anc. fief. 1,200 habit. Grains, vignes et bois ; plus. moulins : anc. chât. avec des fossés pleins d'eau vive ; autre pet. chât. qui en dépend ; jard. et parterres, aut. consid., auj. détruits. A 10 l. et dem. E. de Paris, proche la v. de *Crécy*.

— (la), *Etrechy*, Seine-et-Oise (Ile-de-France.

— (la), vill. du Vexin (Seine-et-Oise), arrond. de Mantes : env. 180 hab. Grains. A 15 l. un q. de Paris, 1 l. un q. de *Magny*.

CHAPELLE (la), *Mantes*, Seine-et-Oise (Mantois).

— (la), *St.-Nicolas-de-la-Grave*, Tarn-et-Gar. (Armagnac).

— (la) Haute, *St.-Léonard*, Hte.-Vienne (Lim.).

— (la), *Bruyères*, Vosges (Fr.-Comté).

— Achard (la), *La-Motte-Achard*, Vendée (Poit.).

— Agnon (la), *Ambert*, Puy-de-Dôme (Auvergne). Fabr. de toiles et d'étamines.

— Allagnon (la), *Massiac* (*Cantal*), Hte-Loire (Auvergne).

— Antenaise (la), *Laval*, Mayenne (B.-Maine).

— au-Bareil (la), *Montignac*, Dordogne (Périgord).

— au-Bros (la), *Brive*, Corrèze (Limousin).

— Aubry (la), *Beaupréau*, Maine-et-Loire (Anjou).

— au-Mans (la), *Bourbon-Lancy*, Saône-et-Loire (Bourgogne).

— au-Moine (la), *Domfront*, Orne (Norm.).

— au-Riboul (la), *Mayenne*, Mayenne (Maine).

— aux-Bois (la), *Bains*, Vosges (Lorraine).

— aux-Chasses (la), *Moulins*, Allier (Bourbonn.).

— aux-Choux (la), *Le Lude*, Sarthe (Anjou).

— aux-Filmains (la), *Combourg*, Ille-et-Vilaine (Bretagne).

— aux-Lys (la), *La Châtaigneraie*, Vendée (Poitou).

— aux-Naux (la), *Azay-le-Rideau*, Indre-et-Loire (Touraine).

— aux-Planches (la), *Brienne*, Aube (Champ.).

— aux-Plats (la), *Argentac*, Corrèze (Limousin).

— aux-Pots (la), *Beauvais*, Oise (Beauvoisis). Fab. de poterie de grès.

— aux-Saints (la), *Tulle*, Corrèze (B.-Limousin).

— Auzac (la), *Souillac*, Lot (Quercy).

— Basloux (la), *Argenton-sur-Creuse* (*Indre*), Creuse (Berry).

— Basse-Mer (la), *Nantes*, Loire-Infér. (Bret.) : 2,900 habitants.

— Bâton (la), *St.-Jean-d'Angély*, Charente-Infér. (Saintonge).

— Bâton (la), *Niort*, Deux-Sèvres (Poitou).

— Bâton, *Civray*, Vienne (Poitou).

— Bayvel (la), *Pont-Audemer*, Eure (Norm.).

— Benouville (la), *Tôtes*, Seine-Infér. (Norm.).

— Bequet (la), *Pont-Audemer*, Eure (Norm.).

— Bertin (la), *Brioude*, Hte-Loire (Auvergne).

— Bertrand (la), *Parthenay*, Deux-Sèvres (Poit.).

— Biche (la), *Tinchebrai*, Orne (Normandie).

— Blanche (la), *Broons*, Côtes-du-Nord (Bretag.).

— Blanche (la), *Loches*, Indes-et-Loire (Anjou). Comm. de vins, millet, réglisse et pruneaux de Tours.

— Blanche-sur-Loire (la), *Bourgueil*, Indre-et-Loire (Anjou.)

— Bouezie (la), *Plélan*, Ille-et-Vilaine (Bret.).

— Bretot (la), *Bourgachard*, Eure (Norm.).

— Cesselin (la), *Villedieu*, Manche (Norm.).

— Champigny (la), *Villeneuve-le-Guiard*, Yonne (Champagne).

— Chanéac (la), *Le Chaitard*, Ardèche (Vivarais).

— Chaussée (la), *Bécherel*, Ille-et-Vilaine (Bret.).

— Courtonne, *Fismes* (*Marne*), Aisne (Champ.).

— Craonaise (la), *Craon*, Mayenne (Anjou).

— d'Alagnon (la), *Murat*, Cantal (Auvergne).

— d'Aligné (la), *Durtal* (*Maine-et-Loire*), Sarthe (Anjou).

— d'Andelot (la), *Aigueperse*, Puy-de-Dôme (Auvergne).

— d'Angillon (la), ch.-l. de cant., rel. de p.; arr. et à 7 l. N. de Bourges, 2 l. d'*Henrichemont*, Cher (Berry). Forges sur la pet. Saudre.

ed by Google

CHAPELLE-D'AUNAINVILLE (la), vill. de la Beauce (Eure-et-Loir), arr. de Chartres : env. 330 hab., avec les ham. d'*Aunainville* et de *Dillonvilliers*. A 16 l. et demie de Paris, 2 l. et demie d'Ablis. (*Gallardon*).

CHAPELLE-D'AUREC (la), *Monistrol*, Hte.-Loire (Velay).

— de-Bragny (la), *Senecey*, Saône-et-Loire (Bourg.).

— de-Castelnau (la), *Sarlat*, Dordogne (Périg.).

— de-Guinchay (la), ch.-l. de cant.; arr. et à 3 l. S. de Mâcon, un q. de l. de *Pontenevaux*, Saône-et-Loire (Bourgogne).

CHAPELLE-D'AUREC-DE-LA-TOUR (la), *La Tour-du-Pin*, Isère (Dauphiné).

— de-Mardore (la), *Saint-Simphorien-de-Lay* (*Loire*), Rhône (Beaujolais).

— de-Palluau (la), *Palluau*, Vendée (Poitou).

— de-Peyrin (la), *Le Pont-de-Beauvoisin*, Isère (Dauphiné).

— de-Roussillon (la), *Le Péage*, id.

— des-Bois (la), *Pontarlier*, Doubs (Fr.-Comté).

— des-Fougerais (la), *Rennes*, Ille-et-Vilaine (Br.).

— des-Marais (la), *Pont-Château*, Loire-Infér. (Bretagne).

— des-Pots (la), *Saintes*, Char.-Infér. (Saintonge).

— de-Surieu (la), *Le Péage*, Isère (Dauphiné).

— de St.-Chef (la), *Bourgoin*, id.

— de-Villars (la), *Buxy*, Saône-et-Loire (Bourg.).

— d'Huin (la), *Pontarlier*, Doubs (Fr.-Comté).

— du-Bard (la), *Goncelin*, Isère (Dauphiné).

— du-Bois (la), *La Ferté-Bernard*, Sarthe (Maine).

— du-Bois-des-Faux (la), *Louviers*, Eure (Norm.).

— du-Bourgay (la), *Bellemare*, Seine-Inférieure (Normandie).

CHAPELLE-DU-CHÂTELARD (la), *Châtillon-lès-Dombes*, Ain (Pays-de-Dombes). Comm. de poisson.

CHAPELLE-DU-FEST (la), *Thorigny*, Manche (Norm.).

—du-Genet (la), *Beaupréau*, Maine-et-Loire (Anjou).

—du-Loup (la), *Montauban*, Ille-et-Vilaine (Bretagne).

—du-Mont-de-France (la), *Mâcon*, Saône-et-Loire (Mâconnais).

—du-Mont-de-Vougney (la), *St.-Hippolyte-sur-le-Doubs*, Doubs (Fr.-Comté).

—du-Noyer (la), *Châteaudun*, Eure-et-Loir (Dunois).

—en-Blaisy (la), *Chaumont*, H.-Marne (Bassigny).

—Encherie (la), *Vendôme*, Loir-et-Cher (Vendomois).

—Engerbold (la), *Condé-sur-Noireau*, Calvados (Normandie).

—en-Juger (la), *St.-Lô*, Manche (Normand.).

—en-Serval (la), vill. de l'Ile-de-Fr. (Oise), arr. de Senlis; rel. de poste. Pop., env. 600 hab. Produc. de peu de valeur; part. du territ. en bois : chât. A 8 l. N. de Paris, 2 l. S. de Senlis (*Louvres*, Seine-et-Oise).

CHAPELLE-EN-VALGODEMARD (la), *Corps* (*Isère*), Htes.-Alpes (Dauphiné).

—en-Vaudragon (la), *Chazelles* (*Loire*), Rhône (Forez).

—en-Vercors (la), ch.-l. de cant.; arr. et à 6 l. N. de *Die*, Drôme (Dauphiné).

—Erbrée (la), *Vitré*, Ille-et-Vilaine (Bret.).

—Esbrières (la), *Josselin*, Morbihan (Bret.).

—Espinasse (la), *Tulle*, Corrèze (B.-Limousin).

—Faucher (la), *Thiviers*, Dordogne (Périgord).

—Flogny (la), *Tonnerre*, Yonne (Champagne).

—Forainvilliers (la), vill. de l'Ile-de-Fr. (Eure-et-Loir), arr. de Dreux : env. 200 hab., y compris le ham. de *Mérangles*. Grains et vignes, bosquets. A 15 l. un q. O. de Paris, deux l. et dem. O. de *Dreux*.

CHAPELLE-FORTAIN (la), *Verneuil* (*Eure*), Eure-et-Loir (Norm.).

—Fouquet (la), *Falaise*, Calvados (Norm.).

—Gacelin (la), *Redon* (*Ille-et-Vilaine*), Morbihan (Bretagne).

—Galineau (la), *La Ferté-Bernard*, Sarthe (Maine).

—Gaudin (la), *Argenton-Château*, Deux-Sèvres (Poitou).

—Gaugain (la), *La Chartre-sur-Loir*, Sarthe (Maine).

—Gauthier (la), *Montreuil-l'Argillé*, Eure (Normandie).

—Gauthier (la), autref. *La Chapelle-Thibouste-de-Berry*, vill. de la Brie (Seine-et-Marne), arr. de Melun, anciennem. v. et comté; env. 800 hab. Grains, vignes et prairies; restes de fortific.; chât. ent. de fossés, parc de 40 arp. A 13 l. et dem. de Paris, 2 l. de Nangis (*Mormant*). Foire annuelle le lundi après la Saint-Martin.

CHAPELLE-GENESTE (la), *Brioude*, Haute-Loire (Auvergne).

—Genevray (la), *Vernon*, Eure (Norm.).

—Glain (la), *Châteaubriant*, Loire-Inférieure (Bretagne).

—Godefroy (la), *Nogent-sur-Seine*, Aube (Champagne).

—Gonaguet (la), *Périgueux*, Dordogne (Périgord).

—Graillouse (la), *Langogne* (*Lozère*), Ardèche (Gévaudan).

—Grésignac (la), *Mareuil*, Dordogne (Périgord).

—Guillaume, *Brou*, Eure-et-Loir (Beauce).

—Hamelin (la), *St.-Hilaire*, Manche (Norm.).

—Hareng (la), *Bernay*, Eure (Norm.). Manuf. de rubans de fil.

—Haute-Grue (la), *Vimontier* (*Orne*), Calvados (Normandie).

—Hermier (la), *La Motte-Achard*, Vendée (Poitou).

—Heuzebroc (la), *Thorigny*, Manche (Norm.).

—Hugon (la), *Sancoins*, Cher (Nivernais).

—Hulin (la), *Clisson*, Loire-Inférieure (Bretagne). 800 hab.

—Hulin (la), *Ségré*, Maine-et-Loire (Anjou).

—Huon (la), *St.-Calais*, Sarthe (Maine).

—Iger (la), vill. de la Brie (Seine-et-Marne), arr. de Coulommiers. Pop., avec le chât. du *Champ-Gueffier*, sur une émin., et la ferme du *Plessis-Malet*, env. 200 hab. Gr., vignes et prairies artific. A 12 l. S. E. de Paris 1 l. S. E. de *Rozoy*.

CHAPELLE-INFRÉ (la), *Pont-l'Évêque*, Calvados (Norm.).

—Janson (la), *Fougères*, Ille-et-Vilaine (Bret.).

—la-Faye (la), *Montbrison*, Loire (Forez).

—la-Reine (la), b. du Gatinais (Seine-et-Marne), arr. de Fontainebleau, ch.-l. de cant., rel. de p., anc. marquisat. Pop., y compris les ham. de *Bessonville* et *Butteaux*, env. 900 habit. Grains, vignes et bois, vins passables, chasselas renomm.; un seul puits de 216 pi. de prof. fournit de l'eau à tout le bourg. A 17 l. S. de Paris (18 et dem. de p.), 3 l. de *Fontainebleau*.

CHAPELLE-LARGEAU (la), *Châtillon-sur-Sèvre*, Deux-Sèvres (Poitou).

—Lasson (la), *Sézanne*, Marne (Champ.).

—Launay (la), *Savenay*, Loire-Inférieure (Bret.).

—Laurent (la), *Massiac*, Cantal (Auvergne).

—les-Aubenas (la), *Aubenas*, Ardèche (Vivarais).

Digitized by Google

CHAPELLE lès-Grange (la), *Lure*, Haute-Saône (Franche-Comté).
—lès-Luxeuil (la), *Luxeuil*, id.
—les-Rayne (la), *Salins*, Jura (Fr.-C.).
—Marival (la). Voy. CAPELLE-MARIVAL (la).
—Merlas (la), *Pont-de-Beauvoisin*, Isère (Dauphiné).
—Moche (la), *Prez-en-Pail* (*Mayenne*), Orne (Norm.).
—Mongenouil (la), *Gacé*, Orne (Norm.).
—Montabourlet (la), *Mareuil*, Dordogne (Périgord).
—Montbrandeix (la), *Chalus*, Haute-Vienne (Limousin). Affineries.
—Montligeon (la), *Mortagne-sur-Huisne*, Orne (Perche).
—Montmartin (la), *Romorantin*, Loir-et-Cher (Blaisois).
—Mont-Moreau (la), *Nontron*, Dordogne (Périgord).
—Montodon (la), *Château-Thiéry*, Aisne (Brie).
—Montreuil-Bonnin (la), *Lusignan*, Vienne (Poitou).
—Monvoisin (la), *Falaise* (*Calvados*), Orne (Normandie).
—Mortemer (la), *Chauvigny*, Vienne (Poitou).
—Moulière (la), *id.* id.
—Moulinard (la), *La Charité* (*Nièvre*), Cher (Nivernais).
—Naude (la), *Louhans*, Saône-et-Loire (Bresse-Châlonnaise).
—Onzerain (la), *Orléans*, Loiret (Orléanais).
—Ortemale (la), *Buzancois*, Indre (Berry).
—Pechaud (la), *Sarlat*, Dordogne (Périgord).
—Pommier (la), *Mareuil*, id.
—Pouilloux (la), *Sauzé*, Deux-Sèvres (Poitou).
—Rablais (la), vill. de la Brie (Seine-et-Marne), arr. de Provins, env. 450 hab. Grains et bois. A 15 l. de Paris, 1 l. et dem. de *Nangis*.
CHAPELLE-RAINSOIN (la), *Laval*, Mayenne (B.-Maine).
—Rousselin (la), *Chemillé*, Maine-et-Loire (Anjou).
—Roux, *Châtellerault*, Vienne (Poitou).
—Royale, *Brou*, Eure-et-Loir (Beauce).
CHAPELLES (les Grandes), *Méry-sur-Seine*, Aube (Champagne).
—(les-Petites), *id.* id.
—(les), *le Ribay*, Mayenne (Maine).
—Bourbon (les), vill. de la Brie (Seine-et-Marne), arr. de Coulommiers; env. 120 habit., y compris plus. mais. isol., parmi lesquelles celle dite de *Beaumarchais*. Grains et bois; vestiges du chât. de *Champ-Rose*. A 9 l. E. de Paris, près *Tournan*.
CHAPELLE-SEGUIN (la), *La Châtaigneraye* (*Vendée*), Deux-Sèvres (Poitou).
— Sennevoy (la), *Laignes* (*Côte-d'Or*), Yonne (Champagne).
— Servenay (la), *Oulchy*, Aisne (Soissonnais).
— Souef (la), *Bellesme*, Orne (Perche).
— sous-Brancion (la), *Tournus*, Saône-et-Loire (Bourgogne).
— sous-Chaux (la), *Belfort*, Ht.-Rhin (Alsace).
— sous Doué (la), *Doué*, Maine-et-Loire (Anjou). Carr. de pierres et de pétrificat., bancs immenses de fossiles et de coquillages.
CHAPELLE-SOUS-DUN (la), *La Clayte*, Saône-et-Loire (Bourgogne).
— sous-Gerberoy (la), *Songeons*, Oise (Beauvoisis).
— sous-Marcousse (la), *Ardes*, Puy-de-Dôme (B.-Auvergne).
CHAPELLE sous-Rougemont (la), rel. de p., *Belfort*, Ht.-Rhin (Alsace).
— sous-Uchon (la), *Autun*, Saône-et-Loire (Bourgogne).
— sur-Auve (la). *Ste.-Menehould*, Marne (Champ.).
— sur-Chezy (la), *Charly*, Aisne (Brie-Champen.).
— sur-Dun (le), *St.-Valery-en-Caux*, Seine-Inférieure (Normandie).
— sur-Erdre (la), ch.-l. de cant.; arr. et à 2 l. N. de *Nantes*, Loire-Inférieure (Bretagne).
— sur-l'Averon (la), *Châtillon-sur-Loing*, Loiret (Gatinais).
— sur-Orbais (la), *Epernay*, Marne (Champ.).
— sur-Creuse, *Sens*, Yonne (Champ.).
— sur-Oudon (la), *Ségré*, Maine-et-Loire (Anjou).
— sur-Poix (la), *Poix*, Somme (Picardie).
— sur-Husson (la), *Issoire*, Puy-de-Dôme (Auv.).
— sur-Yère (la), *Brou*, Eure-et-Loir (Beauce).
CHAPELLES-VALON (les), *Méry-sur-Seine*, Aube (Champagne).
CHAPELLE-St.-ANDRÉ (la), *Varzy*, Nièvre (Nivernais). Mines de fer.
— St-Aubert (la), *St.-Aubin-du-Cormier*, Ille-et-Vilaine (Bretagne).
— St.-Aubin (la), *le Mans*, Sarthe (Maine).
— St.-Bertrand, *Feurs*, Loire (Ht.-Forez).
— St.-Denis (la), vill. de l'Ile-de-Fr. (Seine), arr. de St.-Denis, et continuation (*extra-muros*) du faubourg de ce nom. Pop. env. 1,500 hab. Grains de toute espèce : entrepôt de marchandises en transit, marché de vaches laitières, tous les mardis. Manuf. de tissus cachemires; fabr. de savon. Brûlé par les Angl. en 1358, par les Armagnacs en 1418 : berceau du poëte Chapelle et de François Eudes, plus connu sous le nom de Mézeray. A 1 l. et dem. S. de Saint-Denis (*Banlieue*).
CHAPELLE-St.-FLORENT-LE-VIEIL (la), *Varades* (*Loire-Infér.*), Maine-et-Loire (Bretag.).
— St.-Fray (la), *Le Mans*, Sarthe (Maine).
— St.-Géraud (la), *Argentac*, Corrèze (Limousin).
— St.-Hippolyte (la), *Loches*, Indre-et-Loire (Touraine).
— St.-Jean (la), *Terrasson*, Dordogne (Périgord).
— St.-Laud (la), *Durtal*, Maine-et-Loire (Anjou).
— St.-Laurent (la), *Valan*, Indre (Berry).
— St.-Laurent (la), *Thionville*, Moselle (Lorraine).
— St.-Laurent (la), *Bressuire*, Deux-Sèvres, (Poit.).
— St.-Luc (la), *Troyes*, Aube (Champagne).
— St.-Martial (la), *Bourganeuf*, Creuse (Marche).
— St.-Martin (la), *Mer*, Loir-et-Cher (Blaisois).
— St.-Martin (la), *Brie-Comte-Robert*, Seine-et-Marne (Brie Franç.).
— St.-Mathurin (la), *Vire*, Calvados (Normandie).
— St.-Mesmin (la), *Orléans*, Loiret (Orléanais); sur la Loire.
— St.-Nicolas (la), *Nogent-sur-Seine*, Aube (Champagne).
— St.-Ouen (la), vill. du Vexin Norm. (Eure), arr. des Andelys : env. 150 hab. Grains et bois. A 17 l. O. N. O. de Paris, 1 l. un quart O. de *Vernon*.
CHAPELLE-St.-OUEN (la), *Buchy*, Seine-Inférieure (Normandie).
— St.-Pierre (la), vill. de l'Ile de Fr. (Oise), arr. de Beauvais : env. 250 hab. Grains. A 12 l. N. de Paris, trois quarts de l. S. de *Noailles*.
CHAPELLE-St.-QUILLIEN (la), *Gy*, Haute-Saône (Franche-Comté).
— St.-Remy (la), *Connerré*, Sarthe (Maine).

Digitized by Google

CHAPELLE St.-Robert (la), *Nontron*, Dordogne (Périgord). Forges.
— St.-Sauveur (la), *Varades*, Loire-Infér. (Bret.).
— St.-Sauveur (la), *Verdun-sur-Saône*, Saône-et-Loire (Bourgogne).
— St.-Sépulcre (la), *Montargis*, Loiret (Gatinais).
— St.-Sulpice (la), *Provins*, Seine-et-Marne (Brie).
— St.-Ursin (la), *Bourges*, Cher (Berry).
— Taillefert (la), *Guéret*, Creuse (Haute-Marche).
— Thècle (la), *Louhans*, Saône-et-Loire (Bourg.). Récolte et comm. de vins.
— Themer (la), *Ste.-Hermine*, Vendée (Poitou).
— Thiboust (la), *Mormant*, Seine-et-Marne (Brie).
— Thireuil (la), *Niort*, Deux-Sèvres (Poitou); vers la source de la Vendée.
— Thouarault (la), *Montfort-sur-Men*, Ille-et-Vilaine (Bretagne).
— Urée (la), *St.-Hilaire*, Manche (Normandie).
— Vaupeltaine (la), *Chablis*, Yonne (Bourgogne).
— Vendomoise (la), *Blois*, Loir-et-Cher (Blaisois).
— Véronge (la), *La-Ferté-Gaucher*, Seine-et-Marne (Brie).
— Vicomtesse (la), *La-Ville-aux Clercs*, Loir-et-Cher (Vendomois).
— Vieille (la), *Moulins-la-Marche*, Orne (Norm.).
— Vieille Forêt (la), *Tonnerre*, Yonne (Champ.).
— Villiers (la), *Linas*, Seine-et-Oise (Hurepoix).
— Viviers (la), *Chauvigny*, Vienne (Poitou).
— Voland (la), *Lons-le-Saulnier*, Jura (Fr.-Comté).
— Yvon (la), *Orbec*, Calvados (Normandie).

CHAPELLE-À-VIE, c. de la pr. de Hainaut (Belg.); à 3 quarts de l. de Leuze, et 4 l. de Tournai. 733 hab.

CHAPELLE-À-WASTINES, c. de la pr. de Hainaut (Belg.); à 3 q. de l. de Leuze, et 3 l. 3 q. de Tournai. 1,247 hab.

CHAPELLE-LEZ-HERLAIMONT, c. de la pr. de Hainaut (Belg.); à 1 l. de Fontaine-l'Évêque, et 2 l. un q. de Charleroi. 1,458 hab.

CHAPELLE-AU-BOIS, c. de la pr. de Brab. (Belg.); à 1 l. et d. de Wolvertem, et 3 l. et dem. de Bruxell. 1,430 hab.

CHAPELLE-SAINT-LAMBERT, c. de la prov. de Brabant (Belg.); à 3 q. de l. de La Hulpe, et 4 l. de Bruxelles. 272 hab.

CHAPELLE-SAINT-LAURENT. Voy. PIÉTREBAIS.

CHAPELON, *Montargis*, Loiret (Gatinais).

CHAPELOTTE (la), *Henrichemont*, Cher (Berry).
— (la), *Gray*, Haute-Saône (Franche-Comté).
— (la), *Villeneuve-la-Guiard*, Yonne (Champ.).

CHAPENDU, *Luxeuil*, Haute-Saône (Fr.-Comté).

CHAPET, vill. de l'Ile-de-Fr. (Seine-et-Oise), arr. de Versailles, sur le *ru* dit *le Piat*. Pop., avec le ham. de *Bresolles*, env. 400 hab. Grains et vignes. A 7 l. et dem. O. de Paris, 1 l. S. de *Meulan*.

CHAPLAMBERT, *Scellières*, Jura (Franche-Comté).

CHAPMERS, *Civray*, Vienne (Poitou).

CHAPOIS, *Champagnole*, Jura (Franche-Comté).

CHAPONNAY, *St.-Symphorien-d'Ozon*, Isère (Dauphiné).

CHAPONOST, *Lyon*, Rhône (Lyonnais). Ruines d'un superbe aqueduc romain.

CHAPON-SERAIN, c. de la pr. de Liége (Belg.); à 3 q. de l. de Bodegnée, et 2 l. 1 q. de Huy. 329 habit.

CHAPONVAL, *Pontoise*, Seine-et-Oise (Ile-de-Fr.).
—, *Versailles*, id.

CHAPORO, v. du Concan (Ind.).

CHAPPES, *Montmarault*, Allier (Bourbonnais).
—, *Rethel*, Ardennes (Champagne).
—, *Bar-sur-Seine*, Aube (Champ.); sur la Seine.
—, *Les Rosiers*, Maine-et-Loire (Anjou).
—, *Riom*, Puy-de-Dôme (Auvergne).

CHAPPY, *Longuion*, Moselle (Lorraine).

CHAPRAIS, *Besançon*, Doubs (Franche-Comté). Brasserie.

CHAPROUGH, v. du Thibet (Asie).

CHAPTES (St.-), ch.-l. de cant.; arr. et à 3 l. d'*Uzès*, Gard (Bas-Languedoc).

CHAPTEUIL (H.-Loire). Voy. ST.-JULIEN-DE-CHAPTEUIL.

CHAPTUSAT, *Aigueperse*, Puy-de-Dôme (Auv.).

CHAPUIS, chât. (Seine-et-Marne). Voy. MACHAULT.

CHAPUISSIÈRES, *St.-Marcellin*, Isère (Dauphiné).

CHAPUS, f. de la Saintonge (Char.-Infér), à l'emb. de la Seudre; à 2 l. de *Marennes*.

CHAR, riv. du c. de Dorset (Angl.); emb. dans la mer, à Charmouth.—V. d'Arabie, à 57 l. N. O. de la Mecque.—Riv. de l'île de Chypre; embouchure dans la mer.

CHARABAT, v. du Mazanderan (Perse).

CHARABON, p. sur la côte sept. de l'île de Java; à 40 l. E. de Batavia. Lat. S. 6. 15. long. E. 106. 65.

CHARADRA (l'anc. *Charadrus*), pet. riv. de la Grèce; so. aux monts Kallingi, traverse la plaine de Marathon, emb. à la mer.

CHARADRO, v. de la Caramanie (Anatolie).

* **CHARACÈNE**, anc. territ. d'Anazarbe, dans la Cilicie. Flaviopolis, capitale

* **CHARACETANI** ou **CHARACITANI**, pp. de la Lusitanie (Port.); près du Tage; brigands; vivaient dans des cavernes.

CHARAIS, *Poitiers*, Vienne (Poitou).

CHARAIX, *Romans*, Drôme (Dauph.).

CHARAK, pet. v. du Laristan (Perse), sur les bords du g. Persique, vis-à-vis l'île de Ken.

CHARALOP, v. de la pet. Bucharie (Asie).

CHARAMBERT (Forêt de), *Montelimart*, Drôme (Dauphiné).

CHARAMOND, v. du Bengale (Ind.).

CHARANCEY, *Villeaux*, Côte-d'Or (Bourg.).

CHARANCIEU, *Le Pont de Beauvoisin*, Isère (Dauphiné).

CHARANCIN, *Belley*, Ain (Bugey).

CHARANCY, *Champagnole*, Jura (Fr.-C.).
—Ste.-Hélène, *Longuion*, Moselle (Lorraine).

CHARASCAR, v. de la pet. Bucharie (Asie), au mil. d'un lac du même nom, front. des Calmoucks-Uiguriens.

CHARATZAISCA, f. de la Sibérie, sur les confins de la Chine; à 34 l. S. O. de Seleginsk.

CHARAVINES, *Virieu*, Isère (Dauphiné). Comm. de poisson, blé et charbon.

* **CHARAX**, p. de l'Afr. propre, sur la gr. Syrte. les Carthaginois y portaient du vin en échange des marchandises du pays. Auj. détr.; près de *Zoara* (rég. de Tripoli). — V. de la pet. Arménie, entre les montagnes.

* **CHARAX-PASINI**, v. de la Susiane, près de l'emb. du Tigre, fondée par Alexandre qui la peupla des habitants de Durine, v. détr., et des invalides de son armée, dont il y laissa le bagage, la nommant Alexandrie.

CHARBEAUX, *Carignan*, Ardennes (Pays Messin).

CHARBILLAC, *Gap*, H.-Alpes (Gapençais).

CHARBOGNE, *Attigny*, Ardennes (Champ.).

CHARBONNAT, *Toulon-sur-Arroux*, Saône-et-Loire (Bourg.).

CHARBONNIER, *Lempde* (*H.-Loire*), Puy-de-Dôme (Auvergne).

Digitized by Google

CHARBONNIÈRE, rel. de p., *Aubusson*, Creuse (Marche).
—, *Ornans*, Doubs (Fr.-C.).
—, *Nogent-le-Rotrou*, Eure-et-Loir (Beauce).
—, *Montbrison*, Loire (Forez).
—(la), *Decise*, Nièvre (Nivernais). Mine de houille, verrerie.
—, *Lyon*, Rhône (Lyonnais). Eaux minér.; beau château.
—, *Mâcon*, Saône-et-Loire (Mâconnais).
—(la), *Lagny*, Seine-et-Marne (Bric).
—(la), *Mantes*, Seine-et-Oise (Mantois).
CHARBONNIÈRES-LÈS-VARENNES, *Riom*, Puy-de-Dôme (Auvergne).
—les Vieilles, *id.* id.
CHARBONNIERS (les), *Lons-le-Saulnier*, Jura (Fr.-C.).
CHARBONNY, *Champagnole*, Jura (Franche-Comté).
CHARBUY, *Auxerre*, Yonne (Auxerrois).
CHARCAS (los), anc. roy. du Pérou, auj. prov. consid. de la rép. de Buenos-Ayres; se subdivise en 13 autres pet. prov. : Amparaès, Atacama, Caragnas, Chayanta, Cicasia, Cochabamba, Lipes, Oruro, Paria, Pilaya, Porco, Tarija, Tomino : entre le Brésil au N. et les Andes à l'O. Lat. S. 20.—28. Pays coupé de déserts et de mont.; miel, bois de construct., gibier, etc.; riches mines d'argent : froid rigoureux dans les mont., chal. excess. dans les plaines. Pop. 100,000 Indiens. La Plata ou Chuquisaca, capitale.
CHARCE (la), *Die*, Drôme (Dauphiné). Ancien marquisat.
CHARCÉ, *Brissac*, Maine-et-Loire (Anjou).
CHARCENNE, *Gy*, H.-Saône (Fr.-Comté).
CHARCEY, *Gondrecourt*, Meuse (Lorraine).
—, *Le Bourgneuf*, Saône-et-Loire (Mâconnais).
CHARCHIGNÉ, *Le Ribay*, Mayenne (Maine).
CHARCHILLAC, *St.-Vit* (*Doubs*), Jura (Fr.-Comté).
CHARCIER, *Lons-le-Saulnier*, Jura (Fr.-Comté).
CHARCILLAT, *Orgelet*, id.
CHARCO, v. du Boutan (Ind.); à 3 l. N. de Tassasudon.
CHARCOY, *Linas*, Seine-et-Oise (Hurepoix).
CHARD, *Auzance*, Creuse (Auvergne).
CHARD, pet. v. du c. de Sommerset (Angl.) : 2,912 hab. Trois foires annuelles; fabr. de draps.
CHARDAVON, *Seyne*, Basses-Alpes (Provence).
—, *Sisteron*, id.
CHARDE, *Montendre*, Char.-Infér. (Saintonge).
CHARDENY, *Vouziers*, Ardennes (Champagne).
CHARDOGNE, *Bar-le-Duc*, Meuse (Barrois).
CHARDONNAY, *St.-Oyen*, Saône-et-Loire (Bourg.).
CHARDONNERET, *Houdan*, Seine-et-Oise (Ile-de-France).
CHARDONNET, *Limours*, id.
CHARDONVILLE, *Meulan*, id.
CHAREIL, *St.-Pourçain*, Allier (B.-Auvergne).
CHARENSAC, *Le Puy*, H.-Loire (Velay).
CHARENSAT, *Montaigu*, Puy-de-Dôme (Auvergne).
CHARENS-LE-HAUT, *Die*, Drôme (Dauphiné).
CHARENTAY, *Belleville-sur-Saône*, Rhône (Beaujolais).

CHARENTE (la), *Carantanius*, riv. de Fr.; so. aux mont. du Limousin (Hte.-Vienne), proche l'égl. de Charonnat, arrose les deux départ. auxquels elle donne son nom, emb. dans l'Océ.-Atl., vis-à-vis l'île d'Oléron; navigable dans la plus gr. partie de son cours; les vaisseaux la remontent jusqu'à Tonnay-Charente : couverte de moulins et usines.

CHARENTE, dép. de la Fr., nommé ainsi de la riv. de même nom; ses bornes sont : au N. les dép. des Deux-Sèvres et de la Vienne; à l'E. celui de la Haute-Vienne; au S. celui de la Dordogne, et à l'O. celui de la Charente-Inf.; sa superficie est de 386 l. c. Plusieurs chaînes de montagnes le parcourent et forment les bassins de la Vienne et de la Charente; elles séparent aussi la Loire du golfe de Gascogne. La température est douce et sèche dans la plus grande partie de ce dép.; l'air y est vif et salubre; le sol, calcaire et sec, paraît avoir éprouvé des bouleversements auxquels on doit attribuer une grande quantité de cavernes et de gouffres, qui absorbent les eaux et donnent naissance à de nombreuses sources. Les principales riv. sont : la Charente, qui traverse le dép.; la Vienne, la Drôme, la Tardonère et le Bandiat, le Lemps, la Losme, l'Auge, l'Issoire et le Clainfer; les forêts sont abondamment fournies de chênes, frênes, ormes et charmes. Productions végétales : froment, seigle, orge, avoine, maïs, colza, navette, lin, chanvre, pavot, pastel, gaude, garance, safran, pommes de terre et truffes, dans quelques endroits; sainfoin et vignes, ânes, mulets et bœufs nombreux : ces derniers servent au labourage, les chevaux étant rares. Les races de moutons sont négligées. Quelques riv., telles que la Touvre et la Charente, sont peuplées de poules d'eau et d'oiseaux aquatiques. Pierres de taille excellentes, pierres à plâtre; mines d'antimoine, de fer, de plomb; eaux minérales. L'industrie s'applique avec activité aux mines de fer, aux forges, tuileries, faïencerie, poteries, filature; fabriques de toiles, draperies, cordages, tanneries, chapelleries; blanchisseries, papeteries, huiles de noix, de colza, de lin, bois de construction et de chauffage, merrain, charronnage, pièces d'artillerie, clouterie, charbonnerie, vins et eaux-de-vie qui sont un objet important pour le commerce de ce département avec l'intérieur et l'étranger. Le commerce d'importation, moins considérable, consiste principalement en blé, planches de sapin et de chiffons pour les papeteries. Fait partie de la 20e div. milit. du diocèse d'Angoulême; du 11e arr. forestier, ressort de la cour royale de Bordeaux. 5 députés à la législation; revenu territorial : 17,906,000 fr. La Charente est divisée en 5 arr. :

Angoulême (chef-l. du dép.)	128,391.
Barbezieux	58,042.
Cognac	50,131.
Confolens	67,229.
Ruffec	58,745.
Pop. totale	362,531.

Subdivisions : 29 cant. et 455 comm.

CHARENTE-INFÉRIEURE, dép. de la Fr., borné au N. par le dép. de la Vendée, à l'E. par celui de la Charente, au S. par celui de la Gironde, et à l'O. par l'océan Atlantique; sa superficie est de 400 l. c. Quelques coteaux accompagnent le cours des rivières; des plateaux peu élevés et des marais nombreux avoisinent les bords de la mer, où se trouvent les îles de Ré, d'Oléron et d'Aix. La Gironde arrose le S.-O. du dép.; la Vendée, la Sèvre Niortaise, au N. La Charente, la Boutonne, la Seugne, la Seudre, l'Antrin, le Palais, la Saye, la Sommoire, la Liveune, fertilisent un sol naturellement crayeux et sablonneux; mines de fer, carrières de pierres à bâtir, marbre, tourbe, marne propre à la verrerie, pierres de Tonnerre; abondance de blé, sarrasin, maïs, légumes, fruits, chanvre, lin, safran, trèfle, moutarde et vignes, dont les vins rouges et blancs, ainsi que les eaux-de-vie, sont d'un rapport immense; forêts riches en bois de construction; beaux pâturages, nombreux bestiaux, chevaux, moutons, dont les races sont beaucoup mieux soignées que dans le dép. de la Charente. L'industrie, extrêmement active, s'applique à une

Digitized by Google

foule de choses telles que l'exploitation des marais salants, nombreux dans ce dép. Agriculture : les fabr. d'étoffes de laine, savon, faïencerie, verrerie, tanneries, mégisseries, raffineries. Toutes ces branches d'industrie et plusieurs autres sont autant de ressources fécondes pour le commerce, qui comprend encore la pêche des sardines et des huîtres vertes, que l'on trouve en grande quantité sur les côtes. Fait partie de la 12e div. milit. du diocèse de la Rochelle, du 9e arr. forestier; ressort de la cour royale de Poitiers. 6 députés à la législation; revenu territorial, 22,637,000 fr.

La Charente-Infér. comprend 6 arr.

St.-Jean-d'Angely.	80,173 h.
Jonzeac.	84,562
Marennes.	49,156
Rochefort.	48,836
La Rochelle (ch.-l.).	77,589
Saintes.	104,933
Pop. totale.	445,249

Subdiv.; 39 cant. : 507 comm.

CHARENTE. Voy. TONNAY-CHARENTE.

CHARENTENAY, *Surgères*, Char.-Infér. (Aunis).

—, *Cintrey*, H.-Saône (Fr.-Comté).

—, *Auxerre*, Yonne (Bourgogne).

CHARENTIGNY, *Soissons*, Aisne (Soissonnais).

CHARENTILLY, *Tours*, Indre-et-Loire (Touraine).

CHARENTON, ch.-l. de cant.; arr. et à 2 l. E. de *St.-Amand-Mont-Rond*, Cher (Bourbonnais). Forges.

CHARENTON-LE-PONT, *Carantonus*, b. de l'Ile-de-Fr. (Seine), arr. de Sceaux, proche le confl. de la *Seine* et de la *Marne*; ch.-l. de cant., rel. et bur. de p., env. 1,200 hab. Pont sur la Marne; entrepôt de vins; célèb. école vétérin. à *Alfort*; anc couvent de Carmes aux *Carrières*, converti en une manuf. d'apprêts de toiles et de produits chimiques. Depuis l'invasion des Normands, en 865, jusqu'à celle des Alliés en 1814, ce lieu fut souvent le théâtre d'événements militaires. Le pont surtout fut toujours considéré comme un poste import. pour la sûreté de la capitale. Sous Henri IV, il était défendu par une tour que ce prince détruisit à coups de canons. A 2 l. S. de Paris, une l. et dem. N. E. de Sceaux.

CHARENTONNAY, *Villequiers*, Cher (Berry).

CHARENTONNEAU, *Charenton*, Seine (Ile-de-France). Voy. MAISONS-ALFORT.

CHARENTON-SAINT-MAURICE, vill. de l'Ile-de-Fr. (Seine). arr. de Sceaux, près de *Charenton-le-Pont*; env. 450 habit. Product. du terr. presque nulles : vastes magasins de vin, fabriques de vermicelle et d'acier poli; hospice pour les aliénés. Ce vill. est cél. dans l'hist. à cause de son temple appelé *Valdosne*, bâti par les protestants au commencement du 16e siècle, lequel fut détr. de fond en comble, dans l'espace de 5 jours, après la révoc. de l'édit de Nantes. A 2 l. un quart S. de Paris.

CHARERI, pet. v. de la Calabre-Ult. (roy. de Naples). — Riv. du même roy.; emb. dans la Médit.

CHARET, *Cloye*, Eure-et-Loir (Dunois).

CHARETTE, *Crémieu*, Isère (Dauphiné).

—, *Verdun-sur-Saône*, Saône-et-Loire (Bourgogne).

CHAREY, *Mussy-l'Evêque* (*Aube*), Côte-d'Or (Champagne).

—, *St.-Jean-de-Losne*, Côte-d'Or (Bourgogne).

—, *Pont-à-Mousson*, Meurthe (Lorraine).

CHAREZIER, *Lons-le-Saulnier*, Jura (Fr.-Comté).

CHARGALDSHIN, lac de Sibérie, au S. du gouv. de Tobolsk, derrière le mont Algydim, dans le pays des Kirguis-Kaisaks : 27 l. de long, 12 de large.

CHARGÉ, *Amboise*, Indre-et-Loire (Tourraine).

CHARGEY, *Gray*, H.-Saône (Fr.-Comté).

CHARGEY-LÈS-PORT, *Port-sur-Saône*, H.-Saône (Fr.-Comté). Comm. de grains.

CHARGNAC, *Bourganeuf*, Creuse (Marche).

CHARGNAT, *Puy-de-Dôme*, Issoire (Auvergne).

CHARIA, *Agios Adrianos*, b. de la Morée, près de l'emplacement où l'était l'anc. *Mycène*; à 3 l. N. O. d'Argos.

CHARICARAN, v. de l'Afghanistan (Asie).

* **CHARIDEMUM** (*Prom.*), cap de la Bétique, sur la Médit.; auj. le cap de *Gates* (roy. de Grenade).

CHARIÈRES, *Bourganeuf*, Creuse (Marche).

CHARIEZ, *Vesoul*, H.-Saône (Fr.-Comté).

CHARIGNY, *Sémur*, Côte-d'Or (Bourgogne).

CHARIGUIL, v. de l'Irac (Perse).

CHARIN, *Decize*, Nièvre (Nivernais).

CHARING, pet. v. du c. de Kent (Angl.); à 19 l. de Londres. Pop. 1,000 hab.

CHARINTRU, *Longjumeau*, Seine-et-Oise (Ile-de-France).

CHARISABAR, v. de l'Afghanistan; à 6 l. de Candahar

CHARIT, v. d'Arabie; à 9 l. N. de Sana.

CHARITÉ (l'Abbaye de la), *Gy*, H.-Saône (Fr.-Comté). Anc. abb. de bernardins.

CHARITÉ-SUR-LOIRE (la), *Caritas*, v. du Nivernais (Nièvre), avec deux ponts sur la Loire; ch.-l. de cant., chambre des manuf., sous-inspect. forest., rel. et bur. de p.; mal percée et mal bâtie, beau quai sur le fl. Pop. 4,000 hab. Comm. de fer; manuf. de boutons, d'armes blanches; fabr. de draps; ouvr. d'émail, acier, fer-blanc, fer-battu et tôle; verrerie, faïencerie, forges; entrepôt d'ancres pour la marine. Arr. et à 7 l. S. de Cosne, 5 N. de Nevers, 53 E. S. de Paris. Lat. N. 47. 10. l. E. 0. 41.

CHARITTE, *St.-Palais*, B.-Pyrén. (Béarn).

— de-Haut, *Mauléon*, B. Pyrén. (Gascogne).

— Inférieure, *id.* id.

CHARIX, *Nantua*, Ain (Bugey).

CHARJE, lieu d'Egypte, station des caravanes pour le Sennaar et le Darfour. Lat. N. 25. 50. l. E. 27. 20.

CHARJOU, v. de la Gr.-Bucharie (Asie), sur l'Oxus.

CHARKINA, forter. du gouv. du Caucase (Russie), sur le Don; à 82 l. N. E. d'Astracan.

CHARKOW. Voy. KARKOF.

CHARLAHAN, vill. d'Egypte, à 7 l. du Caire.

CHARLAS, *Boulogne*, H.-Gar. (Comminge).

CHARLBURY, pet. v. du c. d'Oxford (Angl.); à 26 l. O. N. O. de Londres. Pop. 1,074 hab.

CHARLEBOURG, b. du Canada (Amér. sept.), sur une hauteur; à 1 l. N. de Québec.

CHARLEFONTAINE, *La Fère*, Aisne (Picardie). Verrerie, fabr. de soude.

CHARLEMONT, *Carolomontium*, v. et forter. du Hainaut, sur la Meuse (Ardennes), au sommet d'une colline. Bâtie par Charles-Quint en 1555; à 9 l. de Namur, près de *Givet*. 4,100 hab. Les fortific. sont de Vauban.

CHARLEMONT, v. forte d'Irlande, c. et à 2 l. N. d'Armagh; sur le Black-Water.

CHARLEROI ou CHARLEROY, ville et place forte de la Belgique, province de Hainaut, chef-lieu de canton et du 3e arrondissement, sur la Sambre à 9 l. E. de Mons et à 12 l. et demi. S. de Bruxelles, siége d'un tribunal de 1re instance, d'une chambre et d'un tribunal de commerce et résidence d'un commandant de place. La ville est divisée en trois parties : la ville basse, sur la rive droite de la Sambre; l'entre-deux-villes, sur la rive gauche et la ville haute, entourée d'un cordon de fortifications. Charleroi s'élève en

Digitized by Google

amphithéâtre sur le penchant d'une colline escarpée, depuis le bord de la Sambre jusqu'aux faubourgs qui forment la banlieue. Cette ville est le point central du bassin houiller auquel on a donné son nom. L'église paroissiale de Saint-Louis est très-remarquable. Cette ville est très-importante sous le rapport de son industrie. L'exploitation de houillères, verreries, fonderies et fenderies de fer; une platinerie, une raffinerie de sel, une savonnerie, filatures de laines, fabriques de draps et molletons, fabriques de canons de fusil; clouteries, chaudronneries et coutelleries. Le commerce d'exportation consiste principalement en houille, fer, cloux et savon. — Une foire annuelle de 10 jours le dimanche qui suit le 25 juillet. Charleroi a été fondé en 1666, par le marquis de Castel-Rodrigo, gouverneur des Pays-Bas sous le règne de *Charles II* roi d'Espagne. Louis XIV le prit l'année suivante et fit bâtir en 1676 la ville basse et l'entre ville. Il fut rendu à l'Espagne en 1678 à la paix de Nimègue, repris par les Français en 1746, rendu à l'Autriche en 1748, par le traité d'Aix-la-Chapelle. Joseph II en fit démolir les fortifications que les Autrichiens rétablirent en 1794. Cette ville fut reprise par les Français le 25 juin de cette année. Elle a été de nouveau fortifiée pendant l'existence du royaume des Pays-Bas.

La population est de 5,835 hab.

L'arrondissement de Charleroi est formé de 10 cantons : Beaumont, Binche, Charleroi (deux justices de paix), Chimay, Fontaine-Lévêque, Gosselies, Merbes-le-Château, Seneffe et Thuin. Il renferme 94,249 habitants.

Le canal de Charleroi part de la Sambre à mille mètres au-dessus de Charleroi, près de Betrefaite il traverse une galerie souterraine et dans la petite ville de Hal il passe au-dessus de la Senne par un grand pont-canal à trois arches et court à Bruxelles où il vient tomber dans les anciens fossés de cette ville. La dépense de ce canal est évaluée à 9,206,783 fr. — Le projet de ce canal existait déjà en 1699 et en 1750, mais les travaux furent chaque fois ajournés. En 1802 la construction fut ordonnée par une loi du corps législatif; un commencement d'exécution eut lieu; mais ce n'est que de 1827 que datent les grands travaux du canal dont l'ouverture a eu lieu avec une grande solennité en septembre 1832.

CHARLES, c. du Maryland (Et.-Unis), entre les riv. de Potowmack et de Patuxent; 11 l. de long, 9 de large. Pays plat et sablonn., fert en tabac, pommes de terre, etc. : 20,245 hab. Port-Tobacco, ch.-l. — Cap sur le bord sept. de la baie de Chésapeak (Amér. sept.). — Autre à l'entrée de la baie de Hudson. — Autre sur la côte or. de la terre de Labrador. — Mission espagnole (Amér. mér.), sur le Rio-Negro. — Riv. du Massachusetts (Et.-Unis); emb. dans la mer, à Boston.

CHARLES (St.-), un des six c. de la Louisiane (Et.-Unis), entre le Missouri et le Mississipi : 3,505 hab. — V., ch.-l. du c. ci-dessus, sur le Missouri : environ 600 hab., presque tous d'origine franç. — Pet. riv. du B.-Canada; emb. au fl. St.-Laurent. — (le lac de), lac du B.-Canada; à 5 l. N. de Québec.

CHARLES-CITY, c. de la Virginie (Etats-Unis), entre les riv. de Chickahominy et de James. Pop. 6,200 h.

CHARLES-LA-FORET (St.-), *Château-Gontier*, Mayenne (Maine).

CHARLESTON, *Carolopolis*, v. forte de la Caroline mér. (Et.-Unis), et ch. l. du c. de son nom, au confl. de l'Ashley et de la Cooper : 30,000 hab., dont 10,000 noirs. Port très-commode; gr. comm. : plus. beaux édif.; soc. philosophique et littér., d'agric. et de bienfaisance; biblioth., acad., etc. Lat. N. 32. 44. l. O. 82. 59. — V. du New-York, c. de Montgommery : 5,282 hab. — V. du New-Hampshire, sur le Connecticut, route de Boston à Québec. — V. du Maryland, c. de Cecil; peu consid. — V. du Massachusetts, ch.-l. du c. de Middlesex, séparée de Boston par la riv. de Charles, et dans une péninsule formée par le Mystic. Tanneries, construct. de navires : 2,100 hab.

CHARLES-TOWN, v. de l'île de la Barbade (Antilles), avec un bon p. et 2 forter. — V. cap. de l'île de Nevis (Antilles), sur la côte occ. Lat. N. 17. 8. l. O. 65.

CHARLEVAL, *Lambesc*, B.-du-Rhône (Prov.).

— sur-Andelle, *Ecouis*, Eure (Norm.). Fabr. d'indiennes, filat. de coton, papeterie.

CHARLEVANNE. Voy. CHAUSSÉE (la).

CHARLEVILLE, *Carolopolis*, belle v. de Champ., au Rhételois (Ardennes), sur la Meuse, vis-à-vis de Mézières, dont elle n'est séparée que par un pont et une chaussée; ch.-l. de cant., trib. de prem. inst. et de commerce, chambre consultative des arts, manuf., etc., inspect. forest., petit séminaire du diocèse de Reims, coll. communal, biblioth., cab. d'hist. nat., théâtre : 7,700 hab. Manuf. d'armes à feu de guerre et de luxe; mines de fer, carr. d'ardoises et de charbon; fabr. de draps, de dentelles; tanneries, clouteries, verrerie; filat. de coton; comm. de poudre, vins et eaux-de-vie; imprim., libr, Foires d'un j., les 21 avr., 25 juillet, 13 oct. et 27 nov. A un quart de l. de *Mézières*, 4 de Sedan, 56 de Paris (224 kil.). Lat. N. 49. 47. l. E. 2. 28.

CHARLEVILLE, *Sezanne*, Marne (Champagne).

—, *Boulay*, Moselle (Lorraine).

CHARLEVILLE, b. du c. de Cork (Irlande); deux dép. au parl. A 70 l. S. O. de Dublin.

CHARLIEU, *Carus Locus*, pet. v. du Lyonnais (Loire), ch.-l. de cant.; arr. et à 4 l. N. de *Roanne*. Fabr. de cotonnades et de toiles; tanneries, chamoiseries; creusets pour les verreries et les hôtels des monnaiess. Pop. 2,500 hab.

CHARLOTIA, v. de la Floride (Amér. sept.).

CHARLOTTE (île de la Reine), sur la côte occ. de l'Am. sept. Dixon la parcourut en 1787 et Vancouver en 1789. Hab. belliqueux et féroces. Lat. N. 52. 54. —Autre dans la mer du Sud, à peu de dist. de l'île de la Pentecôte, découv. par Wallis en 1767; fert. en noix de cocos, palm. et plantes antiscorbutiq. Lat. S. 19. 18. l. O. 140. 30.

CHARLOTTE, c. de la Virginie (Et.-Unis), au S. O. du c. de Richmond, près des so. du Staunton : 13,161 hab. Marysville, ch.-l. — V. de la Virginie, à 28 l. de Richmond. — V. des Etats-Unis, sur le bord or. du lac Champlain : 635 hab. — Riv. de la Floride or.; emb. au go. du Mexique. — Détr. à la pointe N. E. de l'île mér. de la Nouv.-Zélande.

CHARLOTTENBERG, p. v. du d. de Nassau (Allem.), au c. de Holzapfel.

CHARLOTTENBOURG, pet. v. de la Moy.-Marche de Brandenbourg (Prusse), sur la Sprée; avec un beau palais et des jardins admir. Pop. 2,400 hab. A 2 l. de Berlin.

CHARLOTTENBURG, v. du New-Jersey (États-Unis), c. de Bergen; à 5 l. N. de Morristown.

CHARLOTTESBURG, v. de la Carol. sept. (Et.-Un.); à 74 l. O. de Newben.

CHARLOTTE'S-TOWN, v. de l'île de St.-Jean (Amér. sept.), dans le g. St.-Laurent. — V. sur la côte occ. de la Dominique (Antill.), anciennem. Roseau.

CHARLOTTESVILLE, v. de la Carol. sept. (Et.-Unis); à 14 l. de Salisbury. — Autre dans la Virginie, ch.-l. du c. d'Albemarle; à 25 l. de Richmond.

CHARLTON, jurid. du New-York (Etats-Unis), c. de Saratoga; à 10 l. N. O. d'Albany.

Digitized by Google

CHARLY, *Sancoins*, Cher (Berry). Com. de grains, toiles et bois.
—, *Metz*, Moselle (Lorraine).
—, *Lyon*, Rhône (Lyonnais). Vins estimés.
CHARLY-SUR-MARNE, b. de la Brie champenoise (Aisne), ch.-l. de cant., bur. de p.; 1,638 hab. Com. de bois; fabr. de serges, mégisserie et bonneterie. Arr. et à 2 l. de Chât.-Thiéry, 26 de Paris.
CHARMANT, *Angoulême*, Char. (Angoumois).
CHARMAUVILLERS, *St.-Hippolyte-sur-le-Doubs*, Doubs (Fr.-Comté).
CHARMÉ, *Aigre*, Char. (Saintonge).
CHARME (la). *Scellières*, Jura (Fr.-Comté).
— (le). *Châtillon-sur-Loing*, Loiret (Gatinais).
CHARMÉE (la), *Châlons-sur-Saône*, Saône-et-Loire (Bourgogne).
CHARMEIL, *Cusset*, Allier (Auvergne).
CHARMEL (le), *Fère-en-Tardenois*, Aisne (Tardenois).
CHARMENSAT, *Massiac*, Cantal (Auvergne).
CHARMENTRÉ, vill. de la Brie (Seine-et-Marne), arr. de Meaux, sur la rive dr. de la *Marne*, près le canal de l'*Ourcq*: env. 220 habit. Grains. A 8 l. E. de Paris, 1 l. et demie de *Claye*.
CHARMES, *La Fère*, Aisne (Pic.). Anc. abbaye de Bernardines.
—, *Gannat*, Allier (Bourbonnais).
—, *La Voule*, Ardèche (Vivarais).
—, *Mirebeau-sur-Bèze*, Côte-d'Or (Bourgogne).
—, *Romans*, Drôme (Dauphiné).
—, *Poligny*, Jura (Fr.-Comté).
—, *Langres*, H.-Marne (Champagne).
— (les), *Rambouillet*, Seine-et-Oise (Ile-de-Fr.).
— à-l'Angle, *Doulevent*, H.-Marne (Champagne). Forges, sur le Blaison.
— la-Côte, *Toul*, Meurthe (Lorraine).
— la-Grande, *Doulevent*, Marne (Champ.). Forges sur le Blaison.
CHARMESSEAUX, *Nogent-sur-Seine*, Aube (Champagne).
CHARMES-SUR-MOSELLE, *ad Carpinos*, pet. ville de la Lorraine (Vosges), ch.-l. de cant., rel. et bur. de p., 2,686 hab. Très-beau pont sur la Moselle. Comm. de grains, vins, bois, cuirs, dentelles. Forges et tanneries aux environs. Arr. et à 5 l. E. de Mirecourt, 91 S. E. de Paris.
CHARMES-SUR-MOSELLE, *St.-Valbert* (*Cintrey*), H.-Saône (Fr.-Comté).
CHARMETTES (les), ermitage près de Chambéry (Savoie); illustré par le séjour qu'y fit J. J. Rousseau.
CHARMOGOL, v. du Korasan (Perse).
CHARMOILLE, *St.-Hippolyte-sur-le-Doubs*, Doubs (Fr.-Comté).
—, *Langres*, H.-Marne (Champ.).
—, *Vesoul*, H.-Saône (Fr.-Comté).
CHARMOISE (la), *Limours*, Seine-et-Oise (Ile-de-France).
CHARMONCEL, *Dôle*, Jura (Fr.-Comté).
CHARMONT, *Arcis-sur-Aube*, Aube (Champ.).
— (Gr. *et* Vieux), *Montbelliard*, Doubs (Franche-Comté).
—, *Angerville* (*Seine-et-Oise*), Loiret (Gatinais).
—, pet. vill. du Vexin (Seine-et-Oise), arr. de Mantes: env. 80 hab. Grains. A 13 l. et dem. N. O. de Paris, 1 dem.-l. S. de *Magny*.
CHARMONTOIS-L'ABBÉ, *St.-Menehould*, Marne (Champ.).
—le-Roi, *id.* id.
CHARMONT-SUR-LE-MONT, *Vitry-le-Français*, Marne (Champ.).
CHARMOUTH, vill. du c. de Dorset (Angl.); sur la Char., à son emb. dans la mer.
CHARMOY, *Nogent-sur-Seine*, Aube (Champ.).
CHARMOY (la), *Vertus*, Marne (Champ.).
—, *Le Fay-Billot*, H.-Marne (Champ.).
—, *Lunéville*, Meurthe (Lorr.).
—, *Stenay*, Meuse (Lorr.).
—, *Belfort*, H.-Rhin (Alsace).
—, *Montcenis*, Saône-et-Loire (Bourgogne).
—, *Bassou*, Yonne (Champ.).
—Goutier (le), *Châteauneuf-en-Thimerais*, Eure-et-Loir (Beauce).
—le-Rouillier, *Bruyères*, Vosges (Fr.-Comté).
—L'Orgueilleuse, *Epinal*, Vosges (Lorr.).
CHARNAS, *Le Péage* (*Isère*), Ardèche (Dauph.).
CHARNAT, *Maringues*, Puy-de-Dôme (Auvergne).
CHARNAY, *Ernée*, Mayenne (Maine).
—, *St.-Amour*, Jura (Fr.-Comté).
—, *Anse*, Rhône (Lyonnais). Comm. de vins.
—, *Mâcon*, Saône-et-Loire (Mâconnais).
CHARNE (la), *Lons-le-Saulnier*, Jura (Franche-Comté).
CHARNÈCLE, *Rives*, Isère (Dauph.).
CHARNEILLE, *Le Blanc*, Indre (Berry). Forges.
CHARNELLES, *Verneuil*, Eure (Norm.).
CHARNEUX, com. de la prov. de Liége (Belg.), à 1 l. et dem. de Herve, et 3 l. un q. de Liége, 2,284 habitants.
CHARNEUX, com. de la prov. de Luxembourg (Belg.), à 1 l. de Marche, 150 hab.
CHARNEY-SUR-SAONE, *Verdun-sur-Saône*, Saône-et-Loire (Bourgogne).
CHARNIZAY, *Preuilly*, Indre-et-Loire (Touraine). Anc. marquisat.
CHARNOD, *Orgelet*, Jura (Fr.-Comté).
CHARNOIS, *Givet*, Ardennes (Champ.).
—, *Quingey*, Doubs (Fr.-Comté).
CHARNOZ, *Meximieux*, Ain (Bresse).
CHARNY, *Villeaux*, Côte-d'Or (Bourgogne). Anc. comté.
CHARNY, vill. de la Brie (Seine-et-Marne), arr. de Meaux: env. 480 hab., y compris la ci-devant commanderie de l'ordre de Malte, dite *Choisy-le-Temple*. Grains. A 8 l. de Paris, 1 l. et dem. de *Claye*.
CHARNY, ch.-l. de cant.; arr. et à 7 l. S. O. de *Joigny*, Yonne (Champ.).
—le-Bachot, *Méry-sur-Seine*, Aube (Champ.).
—sur-Meuse, ch.-l. de cant.; arr. et à 2 l. de *Verdun*, Meuse (Lorr.).
CHAROLLES, *Quadrigellæ*, pet. v. de Bourgogne (Saône-et-Loire), ci-devant cap. du Charolais; ch.-l. de sous-préf., d'arr. et de cant.; trib. de première instance et de comm., sous-insp. forest., coll. communal; bur. de poste, route de Mâcon à Moulins: 3,000 hab. Comm. de vins, bois de merrain et de construction, poissons d'étangs, etc. Imprim. Sur la Ressouse; à 11 l. et dem. de Mâcon, 90 de Paris. — Le Charolais avait environ 12 l. de long sur 6 de large, titre de comté, et appartenait à la maison de Condé. Il donne son nom au canal, appelé aussi *du Centre*, leq. réunit la Saône et la Loire.
CHAROLS, *Montelimart*, Drôme (Dauph.)
CHARON, *Marans*, Char.-Infér. (Aunis); sur la mer. Anc. abb. de bernardins.
—, *Auzance*, Creuse (Auvergne).
CHARONNE (Gr. *et* Pet.), vill. de l'Ile-de-France (Seine), arr. de St.-Denis; env. 1,100 hab. Vignes et arbres fruitiers; carr. à plâtre: chât. démoli. On y voyait un couvent des *Filles de Notre-Dame-de-la-Paix*. Proche des barrières et à l'E. de Paris (*Banlieue*).
CHARONVILLE, *Illiers*, Eure-et-Loir (Beauce).
CHAROS, *Montauban*, Tarn-et-Gar. (Lang.).
CHAROST, *Carophium*, ch.-l. de cant.; arr. et à

Digitized by Google

5 l. S. O. de Bourges, 2 N. E. d'*Issoudun* (*Indre*), Cher (Berry). Anc. d.-pairie de Bethune; sur l'Arnon.

CHAROUÉ, *Mézières*, Ardennes (Champ.).

CHAROUX, *Carrofum*, pet. v. du Bourbonnais (Allier), sur une hauteur, près de la Sioule. Comm. de grains; four à chaux, tannerie. A 3 l. N. O. de *Gannat*.

CHAROUX, ch.-l. de cant.; arr. et à 2 l. E. de *Civray*, Vienne (Poitou); près de la Charente. Anc. et cél. abb. de bénédictins : concile en 1028.

CHARPEIGNE (*Scarpona*), *Pont-à-Mousson*, Meurthe (Lorr.); sur la Moselle.

CHARPENTERIE (la), *Dourdan*, Seine-et-Oise (Ile-de-France).

CHARPENTIERS (les Gr.), *Guérande*, Loire-Infér. (Bretagne).

CHARPENTRY, *Varennes-en-Argonne*, Meuse (Champ.). Forges.

CHARPEY, *Romans*, Drôme (Dauph.).

CHARPIEU, *Lyon* (*Rhône*), Isère (Lyonnais).

CHARPONT, *Dreux*, Eure-et-Loir (Ile-de-Fr.).

CHARQUEMONT, *St.-Hippolyte-sur-le-Doubs*, Doubs (Fr.-Comté). Fabr. de verges de montres.

* **CHARRÆ.** Voy. CARRÆ.

CHARRAIX, *Langeac*, H.-Loire (Auvergne).

* **CHARRAN.** Voy. HARRAN.

CHARRAR OU KRARA, v. de l'Hedsjas (Arabie).

CHARRARA, v. du Farsistan (Perse).

CHARRAS, *La Rochefoucault*, Charente (Angoumois).

CHARRE, *Navarreins*, B.-Pyrén. (Béarn).

CHARRE-CULLOU, v. du Candahar (Afghanistan).

CHARRES, v. d'Arabie; à 4 l. N. N. E. de Sana.

CHARRIÈRE (la), *Embrun*, H.-Alpes (Dauph.).

—(la), *Niort*, Deux-Sèvres (Poitou).

CHARS, vill. du Vexin (Seine-et-Oise), arr. de Pontoise, sur la *Viosne*, autrefois fortifié, avec titre de baronnie; rel. de p., 1,000 hab. Grains, bois et prairies, beauc. de carr. Anc. chât.; égl. remarquable par une tour d'une belle architecture; hospice. A 11 l. de Paris, 1 l. de Marines (*Pontoise*).

CHARSEY, *Autun*, Saône-et-Loire (Bourgogne). Restes d'une voie romaine.

CHARSONVILLE, *Beaugency*, Loiret (Orléanais).

CHARSOURAC, v. du Khorasan (Perse).

CHARTAINVILLIERS, vill. de la Beauce (Eure-et-Loir), arr. de Chartres : env. 500 habit. A 16 l. et dem. de Paris, 1 l. et dem. de *Maintenon*.

CHARTÈVES, *Château-Thiéry*, Aisne (Brie).

CHARTIER (St.-), *La Châtre*, (Berry).

CHARTRAINS (les), *Pont-l'Évêque*, Calvados (Normandie).

CHARTRE (la), *Meulan*, Seine-et-Oise (Ile-de-France).

CHARTRENÉ OU CHARTENAY, *Baugé*, Maine-et-Loire (Anjou).

CHARTRES, *Autricum*, *Carnutes*, anc. v. de Fr. (Eure-et-Loir), ci-dev. duché-prairie, cap. du Pays-Chartrain et de la Beauce, sur l'Eure, dans une plaine fert.; auj. ch.-l. de préf., d'arr. et de cant., évêché suffragant de Paris, trib. de prem. inst. et de comm., c. d'ass.; gr. sém. diocésain, coll. comm., congrégations relig.; soc. d'agricult., biblioth., cab. d'hist. natur., jardin botan., théâtre; rel. et bur. de p., 15,000 habit. Mal bâtie, mais. en bois; cathéd. une des plus belles de Fr., avec deux clochers remarq. par leur élévat.: Henri IV y fut sacré en 1591. Hôtel-Dieu pour les malades, hôp. pour les vieill. et les orphel., retraite pour les aveugl. Monum. érigé en l'honn. du général Marceau. Gr. comm. de grains et de farines; vins, laines, épiceries, pâtés estimés; fabr. de serges et de bonneterie à l'aiguille, tannerie, mégisserie, chapell., chaudr., quinc., tisser., teint., imprim., libr. Foires, le 11 mai, 10 j.; le 25 août, 1 j.; t. les jeudis de juillet, 1 j.; le 8 sept., 8 j.; le 30 nov. 1 j.: chevaux, bœufs, volailles, draps, toiles, quincailler., bijout.: le sam. après la St.-Jean, 1 j., pour les laines. Patrie du chancelier Étienne d'Aligre, de Philippe Deportes, Brissot et Pétion de Villeneuve, conventionnels; du général Marceau, de Regnier, Nicole, André Félibien, etc. Routes royales de Paris, du Mans et de Tours. A 15 l. d'Orléans, 22 de Rouen, 22 S. O. de Paris, 10 p. 3 q. Lat. N. 48. 26. long. O. 0. 50.

CHARTRES, *Rennes*, Ille-et-Vilaine (Bret.).

— (St.-), *Mirebeau*, (Vienne (Poitou).

CHARTRE-SUR-LE-LOIR (la), b. du Maine (Sarthe), ch.-l. de cant., bur. de p. 1,551 hab. Tannerie; fils, toiles, grains et best.: foires cons. Anc. marquisat. Arr. et à 5 l. de St.-Calais, 54 de Paris.

CHARTRETTES, vill. de la Brie (Seine-et-Marne), arr. de Melun, sur la rive dr. de la Seine. Pop., y compris les ham. du *Buisson* et des *Vallées*, envir. 500 hab. Vignoble assez renommé : deux chât., dont celui du *Pré*, bâti par Henri IV pour Gabrielle d'Estrées, avec un beau parc et des fossés pleins d'eau vive; chât. du *Vivier* au ham. du Buisson. A 11 l. et dem. de Paris, 1 l. et dem. de *Melun*.

CHARTREUSE (la), *Rodez*, Aveiron (Rouergue).

—, *Villefranche-de-Rouergue*, id.

— (la Grande), *Grenoble*, Isère (Dauphiné). Cél. monastère, ch.-l. de l'ordre des Chartreux, dans une solitude affreuse au mil. des bois et des mont.; auj. rétabli.

CHARTREUSE (la), *Auray*, Morbihan (Bretagne).

—, *Clermont-Ferrand*, Puy-de-Dôme (Auvergne).

CHARTREUVE, *Fismes* (*Marne*), Aisne (Soissonnais). Anc. abb. de Prémontrés.

CHARTRIERS, *Brive*, Corrèze (Limousin).

CHARTRONGES, *La Ferté-Gaucher*, Seine-et-Marne (Brie).

CHARTROUSE, pet. vill. à peu de dist. de la grande Chartreuse, d'où ce monast. a tiré son nom; *Grenoble*, Isère (Dauphiné).

CHARTUZAC, *Montendre*, Charente-Inférieure (Saintonge).

CHARVEIX, *Exideuil*, Dordogne (Angoumois).

CHARVIEUX, *Crémieu*, Isère (Dauphiné).

* **CHARYBDE**, gouffre ou tournant d'eau, dans le détr. de Sicile, gr. épouvantail des Anc. qui le regardaient comme très-dangereux. Il était sur la côte de Sicile, et les rochers de Scylla sur celle d'Italie. On l'appelle auj. *Galofaro*; et il se trouve entre les côtes de la Calabre et de la Sicile, à 2 l. de Capo-Bianco. Le trembl. de terre de 1783 parait en avoir beauc. diminué la violence.

CHARZAIS, *Fontenay-le-Comte*, Vendée (Poitou).

CHAS, *Billom*, Puy-de-Dôme (Auvergne).

CHASE (la), *St.-Chély*, Lozère (Languedoc).

CHASMA, v. du distr. de Warasdin (Croatie).

CHASNAY, *La Charité*, Nièvre (Nivernais). Mines de fer et forges.

CHASNÉ, *St.-Aubin-du-Cormier*, Ille-et-Vilaine (Bretagne).

CHASOIS, *Marnay* (*Hte.-Saône*), Doubs (Franche Comté).

CHASPIERRE ET LAICHE, c. de la pr. de Luxemb. (Belg.), à 3 q. de l. de Florenville, et 3 l. 3 q. de Neufchâteau. 838 hab.

CHASPIGNAC-DE-ROZIÈRES, *Le-Puy*, H.-Loire (Velay).

CHASPUZAC, *id.* id.

Digitized by Google

CHASSAGNE, *Les Vans*, Ardèche (Vivarais).
—, *Riberac*, Dordogne (Périgord).
—, *Ornans*, Doubs (Fr.-Comté).
— (la) *Scellières*, Jura (Fr.-Comté).
—, *Ardes*, Puy-de-Dôme (B.-Auvergne).
—, *Anse*, Rhône (Lyonnais). Récolte de vins.
— (le Haut *et* le Bas), *Chagny* (*Saône-et-Loire*), Côte-d'Or (Bourgogne). Récolte de bons vins.
CHASSAGNY, *Lyon*, Rhône (Lyonnais).
CHASSAIS-L'ÉGLISE, *Chantonay*, Vendée (Poitou).
CHASSAL, *St.-Claude*, Jura (Fr.-Comté). Carr. d'ocre et de marbre.
CHASSANT, *Brou*, Eure-et-Loir (Beauce).
CHASSE, *Digne*, B.-Alpes (Provence).
—, *Vienne*, Isère (B.-Dauphiné).
CHASSÉ, *Alençon* (*Orne*), Sarthe (B.-Normandie).
CHASSÉGUÉ, *Mortain*, Manche (Normandie).
CHASSEIGNES, *Loudun*, Vienne (Poitou).
CHASSELAS, *Mâcon*, Saône-et-Loire (Maçonnais). Récolte de bons vins.
CHASSELAY, *St.-Marcellin*, Isère (Dauphiné).
—, au-Mont-d'Or, *Lyon*, Rhône (Lyonnais). Mine de plomb.
CHASSEMY, *Braine-sur-Vêle*, Aisne (Soissonnais).
CHASSENARD, *Digoin* (*Saône-et-Loire*), Allier (Bourbonnais).
CHASSENAY, *Bar-sur-Seine*, Aube (Champ.). Carr. de marb., anc. baronnie.
—, *Semur*, Côte-d'Or (Bourgogne).
—, *Decize*, Nièvre (Nivernais).
CHASSENEUIL, *La Rochefoucauld*, Charente (Angoumois).
—, *Argenton-sur-Creuse*, Indre (Berry).
—, *Poitiers*, Vienne (Poitou).
CHASSENON, *Chabanais*, Charente (Angoumois).
— le-Bourg, *Fontenay-le-Comte*, Vendée (Poitou).
CHASSERADES, *Villefort*, Lozère (Gévaudan); vers la so. de l'Allier.
CHASSERAL, la plus haute des mont. du Jura, dans la princip. de Neufchâtel (Suisse) : 4,936 pi. d'élévation.
CHASSEREY, *Chaource*, Aube (Champ.).
CHASSERICOURT, *Brienne*, id.
CHASSEY, *Semur*, Côte-d'Or (Bourg.).
—, *Gray* (*H.-Saône*), Jura (Fr.-Comté).
—, *Gondrecourt*, Meuse (Barrois). Forge.
—, *Chagny*, Saône-et-Loire (Bourg.).
— lès-Montbozon, *Vesoul*, H.-Saône (Fr.-Comté), Forges.
— lès-Scey, *Port-sur-Saône*, id.
CHASSIERS, *l'Argentière*, Ardèche (Vivarais).
—, *Ruffec*, Char. (Angoumois).
CHASSIEU, *Lyon* (*Rhône*), Isère (Dauphiné).
CHASSIGNIEU, *Virieu*, id.
CHASSIGNOLES, *Brioude*, H.-Loire (Auvergne).
CHASSIGNY, *Langres*, H.-Marne (Champagne).
— sous-Dun, *La Clayte*, Saône-et-Loire (Bourgogne).
CHASSILLÉ, *Le-Mans*, Sarthe (Maine).
CHASSINELLES, *Ancy-le-Franc*, Yonne (Champ.).
CHASSIRCOUGH, v. du Thibet (Asie).
CHASSIRON (la Tour de), fanal à la pointe sept. de l'île d'Oléron; avec deux feux, pour le distinguer de la Tour de Cordouan. A 6 l. de *l'île d'Oléron*.
CHASSORS, *Jarnac*, Charente (Ang.). Bons vins.
* CHASSUARII ou ATTUARII, pp. de la Germanie, sur le Weser, dans le voisin. de *Gottingue*.
CHASSY, *Villequiers*, Cher (Berry).
—, *Perrecy*, Saône-et-Loire (Bourg.).
—, *Joigny*, Yonne (Champ.)

CHASTANG (le), *Tulle*, Corrèze (Limousin).
— (le Gros), *id.* id.
CHASTANIER, *Langogne*, Lozère (Gévaudan).
CHASTANS, *Beauvoir*, Vendée (Poitou).
CHASTEAU, *Brive*, Corrèze (Limousin).
CHASTELLAR, b. de la Savoie, sur le Bourbillou.
CHASTEUIL, *Castellane*, B.-Apes (Provence).
CHASTRE-DAME-ALERNE, OU CHASTRE ET VILLEROUX, c. de la prov. de Brabant (Belg); à 2 l. un q. de Perwez, et 4 l. de Nivelles. 1,362 hab.
CHASTREIX, *Tauves*, Puy-de-Dôme (Auvergne).
CHASTRES, c. de la prov. de Namur (Belg.); à trois q. de l. de Walcourt, et 2 l. de Philippeville. Célèbre par une bataille donnée en 1680. 344 hab.
CHATA, pet. v. du Tennessée (Et.-Unis).
* CHATÆ, Scythes d'Asie, à l'E. des so. de l'Indus; auj. le *Kotan* (Tart. Chinoise).
CHATAGNA, *Orgelet*, Jura (Fr. Comté).
CHATA-HATCHI, gr. riv. de la Floride occ., appelée aussi Péa; emb. au g. du Mexique.
CHATAHOOCHÉE, riv. de l'Amér. sep.; so. aux Apalaches, traverse la Géorgie, emb. dans le Flint, prend le nom d'Apachicola.
CHÂTAIGNERAYE OU CHÂTEIGNERAYE (la), v. du Poitou (Vendée), ch.-l. de cant., bur. de p., 1,000 h. Fabr. de toiles, sergettes, droguets et draps dits *de St.-Prouent*; papeterie. Arr. et à 10 l. de Bourbon, 6 l. de Fontenay, 108 de Paris.
CHÂTAIGNIERS (les), *Limours*, Seine-et-Oise (Ile-de-France).
CHATAIMONT, *Sedan*, Ardennes (Champ.). Forge.
CHATAIN, *Auzance*, Creuse (Auvergne).
—, *Bourganeuf*, Creuse (Marche).
—, *Bellac*, H.-Vienne (B.-Marche).
CHATAINCOURT, *Brezolles*, Eure-et-Loir (Perche).
CHATAIN-SUR-CHARENTE, *Civray*, Vienne (Poitou). Comm. de châtaignes.
CHATAISKA, riv. de Sibérie; emb. à l'Yenissei.
CHATANCOURT, *Verdun*, Meuse (Lorraine).
CHATANGA, riv. de Sibérie; emb. dans la mer Glaciale. Lat. N. 74. 40.
CHATAS, *Raon*, Vosges (Lorraine).
CHATAUQUA, jurid. du New-York (Et.-Unis), c. d'Ontario : 1,039 hab. — Lac du même nom.
CHATÉ (Mont de), mont. remarq. d'Auvergne, près de Clermont (Puy-de-Dôme).
CHÂTEAU (le), *Bourges*, Cher (Berry).
—, *Cluny*, Saône-et-Loire (Bourgogne).
— Arnoux, *Sisteron*, B.-Alpes (Provence).
— Bernard, *Cognac*, Char. (Angoumois).
— Bernard, *Grenoble*, Isère (Dauphiné).
CHÂTEAUBLEAU, vill. de la Brie (Seine-et-Marne), arr. de Provins : env. 230 habit. Grains. A 16 l. S. E. de Paris, 2 l. N. E. de *Nangis*.
CHÂTEAUBOURG, *Saint-Peray*, Ardèche (Vivarais).
—, ch.-l. de cant., rel. de p.; arr. et à 4 l. O. de *Vitré*, Ille-et-Vilaine (Bret.), sur la Vilaine.
CHÂTEAU-BREHAIN, *Château-Salins*, Meurthe, (Lorraine).
CHÂTEAUBRIAN OU CHÂTEAU-BRIANT, *Castrum Brientii*, pet. v. de Bretagne (Loire-Infér.), aux confins de l'Anjou; ch.-l. de sous-préf., d'arr. et de cant., trib. de prem. inst.; b. de p. : 3,300 habit. Comm. de fer, fabr. d'étoffes grossières, filat. de coton, confitures sèches, tannerie. Foire de 9 j., le 16 sept. A 15 l. de Nantes, 92 de Paris.
CHÂTEAU-CHÂLONS (*Castellum Carnonis*), pet. v., *Poligny*, Jura (Fr.-Comté). Récolte de bons vins : 3,300 habitants. Anc. chapitre de filles nobles bénédictines.

Digitized by Google

CHÂTEAU-CHERVIS, *Pierre Buffière*, H.-Vienne (Poitou).

CHÂTEAU-CHINON, *Castrum Caninum*, pet. v. du Nivernais (Nièvre), ch.-l. de s.-préf., d'arr. et de cant., trib. de prem. inst., s.-insp. forest.; bur. de p. 3,500 hab. Manuf. cons. de draps, toiles; tanneries; comm. de vins, bois, laines, bestiaux. Cette v., anc. cap. du *Morvant*, est située près de la so. de l'Yonne, à 16 l. E. de Nevers, 77 S. E. de Paris. Lat. N. 47. 2. l. E. 1. 23.

CHÂTEAU-D'ALMENESCHES, *Mortrée*, Orne (Normandie).

CHÂTEAU-D'ANCELLE, *Gap*, Htes.-Alpes (Gapençais).

CHÂTEAU-DAUPHIN, chât. très-fort du Piémont; à 12 l. S. E. de Briançon. Pris par les Franç. en 1792.

CHÂTEAU-DE-JOUX, f. et chât. de Fr. (Doubs), près de *Pontarlier* (Fr.-Comté).

CHÂTEAU-DE-L'ŒUF (*Castel-del-Ovo*), un des 4 forts de la v. de Naples.

CHÂTEAU-DES-PRÉS (le), *St.-Claude*, Jura (Fr.-Comté).

CHÂTEAU-D'IF, île et f. de la Prov. (B.-du-Rhône), anc. prison d'état; à 1 l. S. O. de *Marseille*.

CHÂTEAU-DOUBLE, *Valence*, Drôme (Dauphiné). Papeterie.

—, *Draguignan*, Var (Provence).

CHÂTEAU-DU-LOIR, *Castrum Lidi*, pet. v. du Maine (Sarthe), sur le Loir; ch.-l. de cant., sous-inspect. forest., coll. communal, théâtre, bel hospice; rel. et bur. de p. : 2,800 hab. Gr. comm. en vins blancs fort estimés, toiles, bois, bœufs, gibier et volaille; imprim., papet., tannerie. Envir. très-agr. et très-fert. Cél. par le siége de 7 ans qu'elle soutint contre Hubert, dit *Eveille-Chine*, comte du Maine. A 6 l. du Mans, 57 de Paris.

CHÂTEAUDUN OU DUN-SUR-LOIR, *Castello-Dunum*, anc. v. du Dunois (Eure-et-Loir); sur la rive gauche du Loir, et sur une haut., avec un anc. chât.; ch.-l. de sous-préf., d'arr. et de cant., tribun. de prem. inst., coll. communal; soc. d'agricult.; biblioth; rel. et bur. de p. : 6,000 hab. Place imm., bâtim. unif., rues tirées au cordeau. Fabr. de couvert. de laine, tanneries consid., filat. de coton; comm. de grains et farines; imprim., libr. Lieu de sépult. du cél. comte de Dunois, qui y fit bâtir un chât. et une Ste.-Chapelle. A 10 l. de Chartres, 54 de Paris.

CHÂTEAUFORT, *Sisteron*, B.-Alpes (Prov.).

CHÂTEAUFORT, vill. de l'Ile-de-France (Seine-et-Oise), arr. de Versailles, sur une émin., avec des ruines d'une anc. forter., d'où lui vient son nom; ci-dev. châtellenie et prévôté. Pop., y compris l'anc. par. de la *Trinité* et plus. mais. écart. env. 500 hab. Grains, bois et prairies; château d'*Ours* et de *la Geneste*: foire ann. consid. pour la filasse et la vente des porcs. A 6 l. de Paris, 1 l. et dem. de *Chevreuse*.

CHÂTEAUFRAYE, *Villeneuve-St.-Georges*, Seine-et Oise (Ile-de Fr.).

CHÂTEAU-FROMAGE, *Bourbon-Vendée*, Vendée (Poitou).

CHÂTEAU-GAILLARD, *Ambérieu*, Ain (Bugey).

—, *Charenton*, Seine (Ile-de-Fr.).

—, *Angerville*, Seine-et-Oise (Beauce).

—, *Etampes*, id.

—, *Montfort-l'Amaury*, Seine-et-Oise (Ile-de-France).

—, *Villeneuve-St.-Georges*, id.

CHÂTEAU-GARNIER, *Civray*, Vienne (Poitou).

CHÂTEAU-GAY, *Riom*, Puy-de-Dôme (Auvergne).

CHÂTEAU-GIRON, ch.-l. de cant.; arr. et à 4 l. S. E. de *Rennes*, Ille-et-Vilaine (Bret.). Fabr. de toiles à voiles.

CHÂTEAU-GOMBERT, *Marseille*, B.-du-Rhône (Provence).

CHÂTEAU-GONTIER, *Castrum-Gonterii*, v. du Maine (Mayenne), ch.-l. de s.-préf., d'arr. et de cant., trib. de prem. inst., coll. communal; bur. de p. : 4,834 hab. Fabr. de toiles écrues et blanches, serges, étamines; libr.; comm. de fil de lin. Eaux minér. Marché pour les toiles, tous les mercredis; pour les fils, tous les jeudis. Sur la Mayenne; à 9 l. d'Angers, 78 de Paris.

CHÂTEAUGUAY, riv. de l'Amér. sept.; so. dans le New-York, traverse le B.-Canada, emb. au fl. St.-Laurent, près du lac St.-Louis.

CHÂTEAU-GUIBERT, *Bourbon-Vendée*, Vendée (Poitou).

CHÂTEAU-GUILLAUME, *St.-Benoît-du-Sault*, Indre (Berry).

CHÂTEAU-ÎLE-D'OLÉRON. Voy. ILE-D'OLÉRON (le Château).

CHÂTEAU-L'ABBAYE, *St.-Amand-les-Eaux*, Nord (Flandre). Anc. abbaye de Prémontrés.

CHÂTEAU-LA-BEAUME, *Veyne*, Htes.-Alpes (Dauphiné).

CHÂTEAU-LAMBERT, *Lure*, Hte.-Saône (Franche-Comté). Mine de cuivre; carr. de granit.

CHÂTEAU-LANDON, *Castrum-Lantonis*, pet. v. du Gatinais (Seine-et-Marne), sur une coll., près du ruisseau de Fusin; ch.-l. de cant., bur. de p., 2,000 h. Comm. de grains et de vins; carr. de belles pierres imitant le marbre. Fabr. de blanc d'Esp. A 12 l. de Melun, 23 de Paris.

CHÂTEAULANDREN. Voy. CHÂTELAUDREN.

CHÂTEAU-L'ARCHER, *Vivonne*, Vienne (Poitou).

CHÂTEAU-LA-VALLIÈRE, ch.-l. de cant., rel. de p.: arr. et à 11 l. N. de Chinon, 4 l. du *Lude* (*Sarthe*), Indre-et-Loire (Anjou). Forges. Eaux minér. ferrug. Pop. 2,000 hab.

CHÂTEAU-LE-BOIS, *St.-Vit*, Doubs (Fr.-Comté).

CHÂTEAU-L'ERMITAGE, *Foulletourte*, Sarthe (Maine).

CHÂTEAU-LIN OU CHÂTEAULIN, pet. v. de Bret. (Finistère), dans une vall., sur la rive dr. de l'*Aulne*; ch.-l. de s. préf., d'arr. et de cant., trib. de prem. inst.; rel. et bur. de p.; 3,000 hab. Comm. d'ardoises, pêche du saumon, mines de cuivre et de fer, papet., libr. Patr. du P. André. Foire de 2 j. le 6 avril. A 6 l. N. de Quimper. 150 O. de Paris.

CHÂTEAU-LOMBARD, fort. de la Caramanie (Anat); à 42 l. S. S. O. de Konieh.

CHÂTEAU-MEILLANT, *Castrum Mediolani*, b. du Berry (Cher), ch.-l. de cant., bur. de p., 2,400 hab. Ci-dev. collégiale et anc. chât. A 16 l. de Bourges, 2 de La Châtre, 74 S. de Paris (297 kilom.).

CHÂTEAU-MISSIER, *Périgueux*, Dordogne (Périgord).

CHÂTEAUMUR, *Pouzange*, Vendée (Poitou).

CHÂTEAUNERT, *Barjols*, Var (Provence).

CHÂTEUNEUF, *Riez*, B.-Alpes (Provence).

—, *Vernoux*, Ardèche (Vivarais).

—, *Les Martigues*, B.-du-Rhône (Provence).

—, *Bort* (*Corrèze*), Cantal (Auvergne).

—, *Sombernon*, Côte-d'Or (Bourgogne).

—, *Rive-de-Gier*, Loire (Forez).

—, *Montaigu*, Puy-de-Dôme (Auverg.). Eaux minér.

—, *La Clayte*, Saône-et-Loire (Bourgogne).

—, *Grasse*, Var (Provence).

—, *Challans*, Vendée (Poitou).

—, *Châtellerault*, Vienne (Poitou).

—, ch.-l. de cant.; arr. et à 7 l. S. E. de *Limoges*, Hte.-Vienne (Limousin).

—de-Bordette, *Nions*, Drôme (Dauphiné).

Digitized by Google

CHÂTEAUNEUF de-Chabre, *Serre*, H.-Alpes (Dauphiné).

—de-Gadagne, *Avignon*, Vaucluse (Comtat). Papeterie; bon vin.

—de-Galaure, *St.-Vallier*, Drôme (Dauph.), sur la riv. de Galaure.

—de-Mazenc, *Dieu-le-Fit*, Drôme (Dauph.).

—de-Redortier, *Carpentras*, Vaucluse (Comtat).

—d'Isère, *Valence*, Drôme (Dauphiné); sur la rive gauche de l'Isère.

—d'Oze, *Veyne*, Htes.-Alpes (Dauphiné).

—du-Faou, ch.-l. de cant.; arr. et à 5 l. E. de *Châteaulin*, Finistère (Bretagne).

—du-Pape, *Orange*, Vaucluse (Comtat). Excellents vins au territ.

—du-Rhône, *Montelimart*, Drôme (Dauph.). Récolte d'excell. vins.

CHÂTEAUNEUF-EN-BRETAGNE, b. du dép. d'Ille-et-Vilaine; ch.-l. de cant., rel. et bur. de p.: 700 hab. Beau f. hexagone entre des marais et la Rance; magasin à poudre à l'épreuve de la bombe. Arr. et à 5 l. de St-Malo, 14 de Rennes, 98 de Paris (389 kil.).

CHÂTEAUNEUF-EN-THIMERAIS, pet. v. de la Beauce (Eure-et-Loir); ch.-l. de cant., insp. forest.; rel. et bur. de p.: 1,250 hab. Foire, le jeudi avant la St.-Clair, 2 j. Arr. et à 5 l. de Dreux, 29 S. de Paris

CHÂTEAUNEUF-LE-ROUGE, *Aix*, B.-du-Rhône (Provence).

—Miravail, *Sisteron*, B.-Alpes (Provence).

—Negrel, *Aix*, B.-du-Rhône (Provence).

CHÂTEAU-NEUF-RANDON OU DE-RANDAN, b. du Gévaudan (Lozère), ch.-l. de cant.; arr. et à 5 l. de *Mende*. Fabr. de serges; comm. de bestiaux. En 1380, le connétable Duguesclin fut tué au siége du chât. de ce bourg.

CHÂTEAUNEUF-SUR-CHARENTE, pet. v. de l'Angoumois (Charente); ch.-l. de cant., bur. de p.: 2,200 hab. Comm. de grains, sel, vins, et eaux-de-vie. Arr. et à 6 l. de Cognac, 118 de Paris (471 kil.).

CHÂTEAUNEUF-SUR-CHER, b. du Berry (Cher); ch.-l. de cant., bur. de p.: 2,150 hab. Comm. de vins et bestiaux: forges. Arr. et à 5 l. de Saint-Amand, 65 de Paris (260 kil.).

CHÂTEAUNEUF-SUR-LOIRE, pet. v. de l'Orléanais (Loiret), anc. duché; ch.-l. de cant., bur. de p.: 3,141 hab. Arr. et à 5 l. E. d'Orléans, 56 S. de Paris (146 kil.).

CHÂTEAUNEUF-SUR-SARTHE, b. de l'Anjou (Maine-et-Loire), anc. baronnie; ch.-l. de cant., bur. de p.: 1,250 hab. Filat. de lin, tannerie, tuilerie; carr. de belles ardoises. Arr. et à 7 l. de Ségré, 71 de Paris.

CHÂTEAUNEUF-VAL-DE-BARGIS, *Donzy*, Nièvre (Nivernais).

—Val-St.-Donat, *Sisteron*, B.-Alpes (Prov.).

CHÂTEAUPANNE, *Beaupréau*, Maine-et-Loire (Anjou).

CHÂTEAU-POINSAC, ch.-l. de cant.; arr. et à 5 l. E. de Bellac, 1 l. et demie de *Morterol*, Hte.-Vienne (Marche).

CHÂTEAU-POISSY, *Mantes*, Seine-et-Oise (Mantois).

CHÂTEAU-PORTIEN OU PORCIEN, *Castrum Portianum*, ch.-l. de cant.; arr. et à 2 l. O. de *Rethel* Ardennes (Champ.), sur l'Aisne: 2,000 h. Chât. sur un rocher: comm. de fer et de bois; fabr. de silésie, casimirs, flanelle laineuse, etc.

CHÂTEAU-REDON, *Digne*, B.-Alpes (Prov.).

CHÂTEAU-REGNAULT, *Mézières*, Ardennes (Champagne). Comm. d'ardoises.

CHÂTEAU-REGNAULT OU RENAULT, *Castrum-Reinaldi*, v. de Touraine (Indre-et-Loire), sur la *Brenne*, anc. marquisat; ch.-l. de cant., rel et bur. de p., 2,050 h. Obj. remarq.: la place, le théâtre, le chât. et des restes d'antiq. Draperie, bonneterie, tannerie, corroierie: comm. de bois et de grains. Foires: les prem. mardis de févr., mai et juillet; aux laines, le 2e mardi d'oct. et les dern. mardis de nov. Arr. et à 7 l. de Tours, 61 S. de Paris.

CHÂTEAU-REGNAULT, *Louhans*, Saône-et-Loire (Bresse-Châlonnaise).

CHÂTEAU-RENARD, ch.-l. de cant.; arr. et à 5 l. N. E. de Tarascon, 2 l. de *St.-Remy*, B.-du-Rhône (Provence). Pop. 3,000 hab. Soie, fruits et légumes.

CHÂTEAU-RENARD, *Castrum Renardi*, ch.-l. de cant.; arr. et à 5 l. E. de *Montargis*, Loiret (Gatinais), sur l'Ouanne: 2,100 habit. Comm. de laines; fabr. de draps pour les troupes.

CHÂTEAUROUGE, *Bouzonville*, Moselle (Lorr.). Blanchisserie de toiles.

—. *Noailles*, Oise (Beauvoisis).

CHÂTEAUROUX, *Embrun*, Htes.-Alpes (Dauph.).

CHÂTEAUROUX, *Castrum-Radulfi*, v. du Berry (Indre), dans une belle et vaste plaine, sur l'Indre; ch.-l. de préf., d'arr. et de cant., trib. de prem. inst. et de comm., inspect. forest., coll. communal, soc. d'agric., des arts et du comm., théâtre; rel. et bur. de p.: 9,000 habit. Fabr. de draps, de parchemins; forges, brasseries, tuileries; comm. de bestiaux, de laines, de plumes et de fer très-estimé; papeterie, imprim., librair., tannerie. Foires d'un j. le prem. samedi de Carême, le 18 mai, tous les samedis de juin (pour les laines), le 7 sept., le 9 oct., le 30 nov. et le 21 déc. Routes roy. de Tours, Orléans, Limoges, Bourges, Blois et Poitiers. L'arr. est div. en 8 cant. et 93 comm. A 6 l. d'Issoudun, 13 de Bourges, 63 de Paris. 32 p. et dem. Lat. N. 46. 48. l. O. 0. 39.

CHÂTEAU-STE.-ANNE, *Salins* (*Jura*), Doubs (Fr.-Comté).

CHÂTEAU-SALINS, pet. v. de Lorraine (Meurthe), sur la pet. Seille; ch.-l. de s.-préf., et de cant., s.-inspect. forest.; rel. et bur. de p.: 3,000 hab. Salines cons., fabr. de soude: comm. de safran, bonneterie à l'aiguille. Trib. de prem. inst. à Vic. A 5 l. de Nancy, 89 de Paris. Lat. N. 48. 49. l. E. 4. 15.

CHÂTEAU-SUR-ALLIER, *St.-Pierre-le-Moutier* (*Nièvre*), Allier (Bourbonnais).

CHÂTEAU-SUR-CHER, *Chambon* (*Creuse*), Puy-de-Dôme (Auvergne).

CHÂTEAU-SUR-EPTE, vill. du Vexin norm. (Eure), arr. des Andelys, sur une mont. où l'on voit les ruines d'une anc. forter., et baignée par la riv. d'Epte. Pop., y compris une part. du ham. des *Bordeaux-Sainte-Clair*, env. 150 hab. A 17 l. de Paris, 1 l. et dem. d'Ecos (*Villiers*).

CHÂTEAU-THÉBAUD, *Clisson*, Loire-Inférieure (Bretagne): 1,100 hab.

CHÂTEAU-THIERRY OU THIÉRY, *Castrum-Theodorici*, pet. v. de la Brie (Aisne), sur la Marne qu'on y passe sur un beau pont; ch.-l. de s.-préfect. d'arr. et de cant., trib. de prem. inst., s.-inspect. forest.; rel. et bur. de p.: 4,400 habit. Jol. promen. et beaux vergers le long de la riv.: comm. en grains, bois et foins; fabr. d'étoffes et de toiles; manuf. de faïence et de savon blanc; carr. de plâtre, de meules à moulins; coutellerie, imprim., tannerie. Foires de 3 j., les vendred. après l'Ascension et la Toussaint: bestiaux et chevaux. Patrie de l'inimitable La Fontaine: anc. duché-pairie. A 10 l. de Reims, 22 de Paris. Lat. N. 49. 3. l. E. 1. 9.

CHÂTEAU-VERDUN, *Tarascon-sur-Ariège*, Ariège (Pays-de-Foix).

CHÂTEAUVERS (Forêt de), *Felletin*, Creuse (Marche).

Digitized by Google

CHÂTEAU-VIEUX, *Montluçon*, Allier (Bourbonnais).
—, *Ornans*, Doubs (Fr.-Comté).
—, *St.-Agnan*, Loir-et-Cher (Berry).
—, *Lyon*, Rhône (Lyonnais).
—, *Draguignan*, Var (Provence).
— lès-Veyne, *Veyne*, H.-Alpes (Dauphiné).
— sur-Beuvron, *La-Ferté-St.-Aubin* (*Loiret*), Loir-et-Cher (Orléanais).
— sur-Tallard, *Gap*, Htes.-Alpes (Gapençais).

CHÂTEAU-VILLAIN, *Bourgoin*, Isère (Dauph.).

CHÂTEAU-VILLAIN, *Castrum Villanum*, pet. v. de Champagne (H.-Marne), sur l'Aujon, anc. duché-pairie ; ch.-l. de cant., bur. de p. : 1,700 hab. Tanneries et forges. Arr. et à 9 l. N. O. de Langres, 66 E. S. de Paris. Six foires : chevaux et bestiaux.

CHÂTEAU-VOUÉ, *Château-Salins*, Meurthe (Lorraine).

CHÂTEL, *Murat*, Cantal (Auvergne).
—, *l'Ile-sur-le-Doubs*, Doubs (Fr.-Comté).
— (Gr. *et* Pet.), deux vill. à 2 l. et demie de *St.-Claude*, Jura (Fr.-Comté).
— (le), *Nangis*, Saine-et-Marne (Brie).

CHÂTEL-AILLON, *Castrum-Alionis*, anc. v. marit. d'Aunis (Char.-Infér.), à 2 l. S. de *La Rochelle*, vis-à-vis l'île d'Aix : n'est plus qu'un bourg.

CHÂTELAIN, *Château-Gontier*, Mayenne (Maine).

CHÂTELAINE (la), *Arbois*, Jura (Fr.-Comté).

CHÂTELAIS, *Ségré*, Maine-et-Loire (Anjou).

CHÂTELAISON, *Doué*, Maine-et-Loire (Anjou). Mines de houille.

CHÂTELAN, *Crémieu*, Isère (Dauphiné).

CHÂTELARD (le), *Châtillon-lès-Dombes*, Ain (Pays-de-Dombes).
— (le), *Barcelonnette*, B.-Alpes (Provence).
—, *Aurance*, Creuse (Auvergne). Comm. de cercles.
—, *Baume-les-Dames*, Doubs (Fr.-Comté).
— la-Rivière, *La Rochefoucault*, Charente (Saintonge).

CHÂTEL-ARNAUD, *Saillans*, Drôme (Dauph.).

CHÂTELAT, *Limoges*, Hte.-Vienne (Limousin).

CHÂTELAUDREN, b. de Bretagne (Côtes-du-Nord), sur le Loff ; ch.-l. de cant., rel. et bur. de p. : 900 habitants. Comm. en grains, bestiaux, graine de trèfle, miel, beurre, suif, fil de lin, chiffons pour papier : fabr. de toiles, chapellerie ; mine de plomb. Foire de 8 j., le 3e lundi d'oct., pour le bétail. Arr. et à 4 l. de St.-Brieux, 117 de Paris.

CHÂTELAY, *Dôle*, Jura (Fr.-Comté).

CHÂTEL-BLANC, *Pontarlier*, Doubs (Fr.-Comté).
—Censoy, *Coulanges*, Yonne (Bourg.) ; sur l'Yonne. Forges.
—Chevrats, *Lons-le-Saulnier*, Jura (Fr.-Comté).
—de-Montagne, *Cusset*, Allier (Bourboun.), sur la Besbre.
—de-Neuve, rel. de p., *St.-Pourçain*, Allier (B.-Auvergne).

CHÂTELDON ou **CASTELDON**, ch.-l. de canton ; arr. et à 3 l. N. de *Thiers*, Puy-de-Dôme (Bourbonnais) ; sur l'Allier. Eaux minér. apéritives et diurétiques.

CHÂTELÉES (les), *Brezolles*, Eure-et-Loir (Perche).

CHÂTELET, pet. v. de la prov. de Hainaut (Belg.), sur la Sambre, à 1 l. et dem. de Charleroi, fabrique de draps communs, clous, et poterie. Env. riches en houille. 2,613 hab.

CHÂTELET (le), *Mézières*, Ardennes (Champ.). Moulin à papier.

CHÂTELET-HAUT. Voy. HABAI-LA-NEUVE.
—(le), ch.-l. de cant. ; arr. et à 3 l. de *Lignières*, Cher (Berry).
—, *Chambon*, Creuse (Auvergne).

CHATELET (le), *Ornans*, Doubs (Fr.-Comté).
—(le), *Champagnole*, Jura (Fr.-Comté).
—(le), *Scellières*, id.
—(le), *Vic-sur-Aisne*, Oise (Picardie).

CHÂTELET (le), b. de la Brie (Seine-et-Marne), arr. de Melun ; ch.-l. de cant., rel. et bur. de p., env. 1,100 habit. Grains, vignes et bois : dom. du *Bois-Louis*, entouré de fossés remplis d'eau, avec un beau parc. A 14 l. de Paris (57 kil.), 2 l. et dem. de Melun.

CHÂTELET-SUR-BARVILLE (le), *Neufchâteau*, Vosges (Lorr.) : a donné son nom à la maison du Châtelet. Forge.
—sur-Retourne (le), *Rethel*, Ardennes (Champ.).
—sur-Saône (le), *Seurre*, Côte-d'Or (Bourg.).

CHÂTEL-GÉRARD, *Noyers*, Yonne (Bourgogne) : 1,100 hab. Comm. de bois et de truffes.

CHÂTEL-GUYON, *Riom*, Puy-de-Dôme (Auvergne). Eaux minér. purgatives.

CHÂTELIER (le), *Fougères*, Ille-et-Vilaine (Bretagne).
—(le), *Ste.-Menehould*, Marne (Champagne).
—(le), *Vassy*, H.-Marne (Champ.). Forges et fourneau.
—(le), *Domfront*, Orne (Normandie).
—(le), *Pouzange*, Vendée (Poitou).

CHÂTELIERS (les), *Angerville*, Seine-et-Oise (Hurepoix).
—(les), *Dourdan*, Seine-et-Oise (Ile-de-Fr.).
—(les), *Rambouillet*, id.
—Notre-Dame (les), *Illiers*, Eure-et-Loire (Beauce).

CHÂTELIER-SAINT-PIERRE, *Conches*, Eure (Normandie).

CHÂTELINEAU, c. de la prov. de Hainaut (Belg.), à 1 l. de Charleroi. 1,354 hab.

CHÂTEL-LA-LUNE, *Couches*, Eure (Norm.).

CHÂTELLENOD, *Aignay*, Côte-d'Or (Bourgogne).

CHÂTELLENOT, *Arnay-le-Duc*, id.

CHÂTELLERAULT, *Castrum Heraldi*, v. du Poitou (Vienne), anc. duché-pairie, dans un territ. agr. et fert., sur la Vienne, avec un des plus beaux ponts de Fr. ; ch.-l. de s.-préf., d'arr. et de cant., trib. de prem. inst. et de comm., s.-insp. forest., collége communal, bourse, soc. d'agr., théâtre ; rel. et bur. de p. : 10,000 hab. Belle promen. avec une fontaine nouvellem. constr. ; manuf. royale d'armes blanches. Comm. en grains, vins de *Veaux*, eaux-de-vie, pruneaux, anis, coriandre, miel, sel, gomme, laine, chanvre, ardoises, fer, meules de moulins : fabr. de serges et d'étamines, blanchisseries pour la cire, tanneries, horlogerie, imprim., libr. ; coutellerie renommée. Foires de 2 j., le prem. jeudi de chaque mois. L'arr. est div. en 6 cant., 63 comm. A 8 l. de Poitiers, 14 de Tours, 88 S. O. de Paris (311 kil.). Lat. N. 46. 49. l. O. 1. 47.

CHÂTELLERIE (la), *Limours*, Seine-et-Oise (Ile-de-France).

CHÂTEL-LÈS-CORNAY, *Grand-Pré*, Ardennes (Champagne).

CHÂTEL-MALHIAC ou **MARSIAC**, *Bort* (*Corrèze*), Cantal (Auvergne).

CHÂTEL-MORON, *Châlons-sur-Saône*, Saône-et-Loire (Bourgogne).

CHÂTELNEUF, *Champagnole*, Jura (Fr.-Comté).
— *Montbrison*, Loire (Forez).

CHÂTELOT (le), *Villenoxe*, Aube (Champ.).
—, *L'Ile-sur-le-Doubs*, Doubs (Fr.-Comté).

CHÂTELOY, *Hérisson*, Allier (Bourbonnais).

CHÂTEL-PERRON, *Le Donjon*, Allier (Bourbonn.)

CHÂTELROUX, *Vitry-le-Français*, Marne (Champagne).

Digitized by Google

CHÂTEL-SUR-CRONCE, *Langeac*, H.-Loire (B.-Auvergne).
— sur-Moselle, ch.-l. de cant.; arr. d'Epinal et à 2 l. et dem. de *Charmes*, Vosges (Lorraine).
— St.-Germain, *Metz*, Moselle (Lorraine).
CHÂTELUS, *St.-Martin-des-Traux* (*Loire*), Allier (Bourbonnais); près de la Besbre.
—, ch.-l. de cant.; arr. et à 4 l. O. q. S. de *Broussac*, Creuse (Marche).
—, *Pont-en-Royans*, Isère (Dauphiné).
—, *Chazelles*, Loire (Forez).
—, *Avallon*, Yonne (Bourgogne); sur la Cure. Anc. comté.
— le-Marcheix, *Bourganeuf*, Creuse (Marche); sur le Taurion.
CHÂTENAY, *Meximieux*, Ain (Bresse).
—, vill. de la Beauce (Eure-et-Loir), arr. de Chartres : env. 360 hab., y compris le ham. de *Besmeville* et la ferme de *Cottainville*. Grains et bois; fabr. de bas drapés : tuilerie, four à chaux. A 16 l. et demie S. O. de Paris, 2 l. et demie N. O. d'*Angerville* (Seine-et-Oise).
CHÂTENAY, *La Côte-St.-André*, Isère (Dauph.).
—, *Vesoul*, H.-Saône (Fr.-Comté).
—, *Auxerre*, Yonne (Auxerrois).
— en-France, pet. vill. de l'Ile-de-Fr. (Seine-et-Oise), arr. de Pontoise, sur une hauteur : env. 90 hab. Grains. A 6 l. de Paris, 1 l. 3 quarts d'Ecouen (*Louvres*.)
CHÂTENAY-LÈS-BAGNEUX, vill. de l'Ile-de-Fr. (Seine), arr. de Sceaux. Pop., y compris les ham. d'*Aunay*, de *Malabry*, du *Pet.-Chambord*, et plus. mais. isol., env. 600 hab. Peu de grains, beauc. de vignes et d'arbres à fruits : belles mais. de camp., dont une où naquit Voltaire, le 20 février 1694. C'est à Châtenay que la reine Blanche fit briser les portes de la prison, où les chanoines de Notre-Dame, seigneurs de ce vill., avaient entassé les malheur. habit., qui ne pouvaient payer les impôts dont ils les accablaient. A 2 l. et demie S. O. de Paris, un quart de l. de Sceaux (*Antony*).
CHÂTENAY-MACHERON, *Langres*, H.-Marne (Champagne).
— sur-Seine, *Donnemarie*, Seine-et-Marne (Brie).
— Vaudin, *Langres*, H.-Marne (Champagne).
CHÂTENET, *Montlieu*, Char.-Infér. (Saintonge).
—, *Guéret*, Creuse (H.-Marche).
— (le), *Limoges*, H.-Vienne (Limousin).
— de-Doignon (le), *St.-Léonard*, H.-Vienne (Limousin).
CHÂTENOY, *Dôle*, Jura (Fr.-Comté).
—, *Châteauneuf-sur-Loire*, Loiret (Orléanais).
CHÂTENOY, *Schelestat*, B.-Rhin (Alsace).
—, *Belfort*, H.-Rhin (Alsace). Mine de fer.
—, *Vesoul*, H.-Saône (Fr.-Comté).
—, *Nemours*, Seine-et-Marne (Gatinais).
—, ch.-l. de cant., rel. de p.; arr. et à 3 l. S. de *Neufchâteau*, Vosges (Lorr.). Fabr. d'orgues et de serinettes.
CHÂTENOY-EN-BRESSE, *Châlons-sur-Saône*, Saône-et-Loire (Bresse).
—le-Royal, *Châlons-sur-Saône*, Saône-et-Loire (Bourgogne).
CHATHAM, v. du c. de Kent (Angl.), sur la Medway, et attenant à Rochester dont elle est comme le faubourg : superbe arsenal maritime et chantier de construction. Pop. 12,600 hab. A 12 l. E. de Londres. — C. de la Géorgie (Et.-Unis), vers le N. E. : 13,510 hab. Savannah, ch.-l. — C. de la Carol. sept. (Et.-Unis), presque au milieu : 12,977 hab., dont 2,600 esclaves. Pittsboroug, ch.-l. — V. du New-Jersey, à 8 l. de New-York. — V. de la Carol. mérid., sur la Pédée, au c. de Chesterfield. — V. du New-York, c. de Columbia : 3,380 hab. — V. et p. sur la côte S. E. du Massachusetts. — V. et p. du Connecticut; à 5 l. de Windham. — Deux îles de l'Oc.-Pacif., dont l'une découverte par Broughton en 1791 et peu connue. Hab. noirs, robustes et bien faits. Lat. S. 43. 43. l. E. 180. 40. L'autre sous le 13e deg. 32 min. de lat. S. et sous le 174e 38 min. de l. O. — Baie du g. du Mexique, sur la côte S. O. de la Floride or. — Cap sur la côte S. O. de la Nouv.-Holl. — (le Détroit de), canal sur la côte occ. de l'Amér. sept., entre l'Archipel du roi George et l'île de l'Amirauté, 40 l. de long du N. au S.
CHATI OU KHATI, v. de l'Hedsjas (Arab.), près du go. Persique; à 33 l. N. E. de Lachsa.
CHATIGNAC, *La Graulle*, Char. (Angoumois).
CHÂTIGNONVILLE OU CHATONVILLE, vill. du Hurepoix (Ile-de-Fr.), arr. de Rambouillet; env. 170 hab. Grains; chât. en ruines et parc. A 13 l. S. O. de Paris, 2 l. S. de *Dourdan*.
CHATIGUAN. Voy. CHITTAGONG.
CHATILLON, c. de la prov. de Luxembourg (Belg.), à 2 l. d'Etalle, et 6 l. un q. de Neufchâteau, 619 h.
CHÂTILLON, *Le Montet*, Allier (Bourbonnais).
—, *Castellane*, B.-Alpes (Provence).
—, ch.-l. de cant.; arr. et à 3 l. S. E. de *Die*, Drôme (Dauph.).
—, *Metz*, Moselle (Lorr.).
—, *Rosny-sur-Seine*, Seine-et-Oise (Ile-de-Fr.).
—, *Couhé*, Vienne (Poitou).
CHÂTILLON, b. du Piémont, sur le lac du Bourget.
CHÂTILLON-D'AZERGUES, *L'Arbresle*, Rhône (Lyonnais); sur l'Azergues.
—de-Cornelle, *Cerdon*, Ain (Bugey). Eaux minér.
CHÂTILLON-DE-MICHAILLE, b. du Bugey (Ain), ch.-l. de cant., bur. de p., 1,100 hab. Arr. et à 4 l. E. de Nantua, 122 S. E. de Paris.
CHÂTILLON-EN-BAZOIS, ch.-l. de cant., arr. et à 5 l. O. de Château-Chinon, 3 l. de *Moulins-en-Gilbert*, Nièvre (Nivernais); sur l'Airon.
CHÂTILLON-EN-DUNOIS, *Châteaudun*, Eure-et-Loir (Dunois).
—en-Vendelais, *Vitré*, Ille-et-Vilaine (Bretagne).
—Guyotte, *Besançon*, Doubs (Fr.-Comté).
—l'Abbaye, *Longuion* (*Moselle*), Meuse (Lorr.). Anc. abb. de bernardins.
—la-Borde, vill. de la Brie (Seine-et-Marne), arr. de Melun, 130 hab. Terres en labour et en bois : ruines et tours d'un anc. chât. au ham. *de la Borde*. A 12 l. et demie de Paris, 1 l. du *Châtelet*.
CHÂTILLON-LA-PALUD, *Meximieux*, Ain (Bresse).
—le-Désert, *Veyne*, H.-Alpes (Dauph.).
—le-Duc, *Besançon*, Doubs (Fr.-Comté).
—le-Roi, *Pithiviers*, Loiret (Beauce).
CHÂTILLONS-LÈS-DOMBES OU SUR-CHALARONNE, *Castellio*, pet. v. du Pays-de-Dombes (Ain), ch.-l. de cant., bur. de p., 3,200 hab. Entrepôt et comm. de vins de Mâcon; papeterie. Arr. et à 6 l. de Trévoux, 108 de Paris.
CHÂTILLON-LÈS-SONS, *Marle*, Aisne (Pic.).
CHÂTILLON-SOUS-BAGNEUX, vill. de l'Ile-de-Fr. (Seine), arr. de Sceaux. Pop., y compris le ham. du *Petit-Châtillon*, env. 800 hab. Terres en labour et en vignes, légumes estimés : carr. de pierre de liais et moëllons; pierre à plâtre, fours à chaux; belles maisons de campagne, superbe glacière; institution de jeunes gens. Lieu de sépult. de Jacques Tardieu, *ce magistrat de hideuse mémoire*, qui en était seigneur, et dont Boileau a si bien peint l'avarice. A 1 l. et demie de Paris, 3 quarts de l. de Sceaux (*Banlieue*).

Digitized by Google

CHÂTILLON-SOUS-LES-CÔTES, *Verdun*, Meuse (Lorraine).
—sur-Bar, *Buzancy*, Ardennes (Champ.).
—sur-Brouay, *Montier-en-Der* (*H.-Marne*), Marne (Champ.). Fourneau.
—sur-Cher, *Selles-sur-Cher*, Loir-et-Cher (Berry). Carr. de pierres à fusil.
—sur-Colmont, *Mayenne*, Mayenne (Maine).
—sur-Courtine, *Lons-le-Saulnier*, Jura (Franche-Comté). Foires de 15 j., 2 mai et 15 sept.; de 10 j., le 22 juillet.

CHÂTILLON-SUR-INDRE, pet. v. de Touraine (Indre), agréabl. située; ch.-l. de cant., rel. et bur. de p., 2,800 hab. Fabr. d'étoffes grossières; belle promen. Arr. et à 11 l. de Châteauroux, 76 de Paris.

CHÂTILLON-SUR-LE-LOIR, *La Chartre*, Sarthe (Maine).
—sur-l'Ison, *Quingey*, Doubs (Fr.-Comté). Forges et tirerie de fil de fer.

CHÂTILLON-SUR-LOING, pet. v. du Gatinais (Loiret), anc. duché sous le nom de Bouteville; ch.-l. de cant., bur. de p., sur le canal de Briare : 1,900 hab. Bonneterie, chapellerie. Arr. et à 4 l. de Montargis, 34 de Paris.

CHÂTILLON-SUR-LOIRE, ch.-l. de cant.; arr. et à 4 l. S. de *Gien*, Loiret (Berry).
—sur-Marne, ch.-l. de cant.; arr. et à 7 l. S. O. de Reims, 2 l. de *Dormans*, Marne (Champ.). Patr. d'Urbain II.

CHÂTILLON-SUR-MEICHE, *St.-Hippolyte-sur-le-Doubs*, Doubs (Fr.-Comté).
—sur-Morin, *Sezanne*, Marne (Champ.).
—sur-Orge, *Fromenteau*, Seine-et-Oise (Ile-de-Fr.). Entrepôt et comm. de vins et de bois.
— sur-Othain, *Longuion* (*Moselle*), Meuse (Lorraine).
—sur-Saône, *La Marche*, Vosges (Barrois).
—sur-Seiche, *Rennes*, Ille-et-Vilaine (Bret.).

CHÂTILLON-SUR-SEINE, ville de Bourgogne (Côte-d'Or), chef-lieu de sous-préf., d'arrondissement et de canton, tribunaux de prem. inst. et de comm., inspect. forest., collége communal, biblioth., soc. d'agric., haras; rel. et bur. de p., 4,500 hab.; belles promenades. Manuf. de glaces; forges, fourneaux, faïencerie, papeteries renommées, blanchisseries de cire et de laine, filat. de coton; centre d'un commerce très-étendu en vins, fer, clous, tôles, bois pour Paris; draps, serges, droguets; imprim., tannerie. Chât. et établ. rural du duc de Raguse; siége du Congrès tenu en 1814. L'arr. est divisé en 6 cant. 114 com. Foires de 3 j., les 7 avril, 18 juin, 19 oct. Sur la Seine qui la partage; à 16 l. de Dijon, 58 de Paris. Lat. N. 47. 51. l. E. 2. 16.

CHÂTILLON-SUR-SÈVRES (ci-devant *Mauléon*), petite v. du Poitou (Deux-Sèvres), chef-lieu de cant., bur. de p., 800 hab. Comm. de coton, fil, toiles, mouchoirs, étoffes de laine; papeteries : a consid. souffert dans les guerres de la Vendée. A 1 l. de la Sèvre, sur l'Oint, 14 l. d'Angers, 20 de Niort; 94 de Paris.

CHÂTILLON-SUR-THOUÉ, *Parthenay*, Deux-Sèvres (Poitou).
—, sur-Venouze, *Blamont*, Meurthe (Lorr.).

CHATIN, *Château-Chinon*, Nièvre (Nivernais).

CHATNA, v. et distr. du territ. de Midnapore (Bengale). Lat. N. 23. 20. l. E. 84. 30.

CHATODER, riv. du Cabul (Asie). Voy. HYPHASIS.

CHATOILLENOT, *Langres*, Haute-Marne (Champ.).

CHATONNAY, rel. de p., *Bourgoin*, Isère (Dauphiné).
—, *Orgelet*, Jura (Fr.-Comté).

CHATONNERY, *id.* id.

CHATONOD, *Belley*, Ain (Bugey).

CHATONRUPT, *Joinville*, H.-Marne (Champ.).

CHATONVILLE. Voy. CHATIGNONVILLE.

CHÂTOU, *Villefranche-sur-Saône*, Rhône (Beaujolais).

CHATOU, vill. de l'Ile-de-Fr. (Seine-et-Oise), arr. de Versailles, sur la rive dr. de la Seine; bur. de p., env. 900 hab. Chât. avec une superbe terrasse le long de la riv.; belles mais. de camp. parmi lesquelles on distingue celle dite *la Faisanderie*, à l'entrée de *la Garenne du Vésinet* : foire annuelle dans cette garenne, le jour de l'Assomption : pont de pierre sur la Seine; troupeaux de mérinos. A 3 l. de Paris, 1 l. de St.-Germain-en-Laye.

CHATRA, v. du distr. d'Ellora (Ind.).

* **CHATRAMITÆ OU ADRAMITÆ**, pp. de l'Arabie-Heur., sur la côte mérid.; auj. le pays d'*Hadramaut*.

CHÂTRE (la), *Castra*, pet. v. du Berry (Indre), sur l'Indre, dans un terr. très-fert.; ch.-l. de s.-préf., d'arr. et de cant., trib. de prem. inst., collége communal; bur. de p., 4,500 hab. Comm. de bestiaux, de draps et de laines; imp., tanneries. L'arr. se div. en 5 cant. 65 comm. A 11 l. de Bourges, 74 de Paris. Lat. N. 46. 36. l. O. 0. 22.

CHÂTRE, *Melle*, Deux-Sèvres (Poitou).
— le-Vicomte (la), *St.-Benoît-du-Sault*, *Indre* (Berry).

CHATREPIN, *Arpajon*, Seine-et-Oise (Hurepoix).

CHATRERIE, *Chevreuse*, Seine-et-Oise (Ile-de-France).

CHÂTRES, *Méry-sur-Seine*, Aube (Champagne).
—, *Terrasson*, Dordogne (Périgord).
—, *Evron*, Mayenne (Maine).
—, anc. marquisat. Voy. ARPAJON.
— en-Brie, vill. de l'Ile-de-Fr. (Seine-et-Marne), arr. de Melun, env. 200 hab. Grains et bois : chât. des *Boulayes*, avec de vastes fossés et un parc imm. A 8 l. et demie de Paris, 1 l. de *Tournan*.

CHÂTRES-SUR-CHER, *Vierzon* (*Cher*), Loire-et-Cher (Berry).

* **CHATRIÆI**, pp. de l'Inde, à l'E. de l'Indus; auj. part. du *Marvar* (Ind.).

CHATRICES, *St.-Menehould*, Marne (Champ.). Anc. abb. de St.-Augustin.

CHATRUM, v. du Mysore (Ind.).

CHATRUSE, *Montaigu*, Vendée (Poitou).

CHATTWORTH, v. de la Virginie (Et.-Unis), sur la riv. de James, à 2 l. S. E. de Richmond.

CHATTE, *St.-Marcellin*, Isère (Dauphiné). Organsinage de soie.

CHATTÉ. Voy. CHÂTEL-SUR-MOSELLE.

CHATTERIS, vill. et par. du c. de Cambridge (Anglet.) : 2,390 hab. A 29 l. N. de Londres.

CHATTERPORE OU CHATTERPOUR, v. de la prov. d'Allahabad (Ind.), ch.-l. du distr. de Bundelcund; entrepôt du comm. entre le Bénarès et le Decan : aux Angl.

CHATTOUR, v. du Tinnevelly (Ind.).

CHATUGA, v. du Tennessée (Et.-Unis).

CHATUZANGE, *Romans*, Drôme (Dauphiné).

CHAU, vill. du Sennaar (Afr.); à 8 l. de Giesim.

CHAUDANE, mont. près de Besançon (Doubs); richement parsemée de buissons et de taillis.

CHAUCENNE, *Besançon*, Doubs (Franche-Comté).

CHAUCHAILLES, *St.-Chély*, Lozère (Languedoc).

CHAUCHÉ, *St.-Fulgent*, Vendée (Poitou).

CHAUCHET (le), *Chénerailles*, Creuse (Marche).

CHAUCHIGNY, *Méry-sur-Seine*, Aube (Champ.), sur la Melda.

CHAUCONIN, vill. de l'Ile-de-Fr. (Seine-et-Marne), arr. de Meaux. Pop., y compris le domaine de *Belle-*

Digitized by Google

vue, env. 200 habit. Grains. Chât. du *Martroy*, avec un beau parc; pépinière au dom. de *Bellevue*. A 9 l. et dem. E. de Paris, une dem. l. O. de *Meaux*.

CHAU-CHOU-FOU, v. de la Chine; à 35 l. N. de Quang-Tong. Commerce considérable.

CHAUDARDE, *Fismes* (*Marne*), Aisne (Champ.).

CHAUDEAU (la), *Luxeuil*, H.-Saône (Fr.-Comté). Forges, martinet, tirerie de fil de fer, ferblanterie.

CHAUDE-BONNE, *Nions*, Drôme (Dauphiné).

CHAUDEBOURG, *Thionville*, Moselle (Lorr.). Eaux minérales pour les obstructions.

CHAUDEFOND, *Angers*, Maine-et-Loire (Anjou). Mines de houille : eaux minérales.

CHAUDEFONTAINE, *Besançon*, Doubs (Fr.-Comté).

—, *Ste.-Menehould*, Marne (Champagne).

CHAUDEIRAC, *Langogne*, Lozère (Gévaudan).

CHAUDELAIS (Forêt de), *Baugé*, Maine-et-Loire (Anjou).

CHAUDENAY, *Le Fay-Billot*, Haute-Marne (Champagne).

—, *Toul*, Meurthe (Lorraine).

— la Ville, *Arnay-le-Duc*, Côte-d'Or (Bourg.).

— le Château, *id.* id.

— sur-d'Heune, *Chagny*, Saône-et-Loire (Bourg).

CHAUDERON, *Pontarlier*, Doubs (Fr.-Comté).

CHAUDES-AIGUES, pet. v. d'Auvergne (Cantal), dans une vallée profonde, sur la riv. de *Remontacon*, ch.-l. de cant., rel. de p.; arr. et à 5 l. S. O. de *Saint-Flour* : 2,000 hab. Comm. de colle forte; eaux minér. contre les affections rhumatismales, la paralysie et les engorgements des viscères abdominaux. 14 foires d'un j.

CHAUDEVAN, *La Ferté-Aleps*, Seine-et-Oise (Gatinais).

CHAUDEYROLLES, *Le-Puy*, H.-Loire (Velay).

CHAUDIÈRE (la), *Saillans*, Drôme (Dauphiné).

CHAUDIERES, riv. du B.-Canada (Amér. sept.); emb. au lac de Mégantick, cataracte de 120 pi. de haut, cours de 42 l., très-rapide, emb. au fl. St.-Laurent, 2 l. au-dessus de Québec.—Lac du Canada, de 12 l. de long sur 1 à 2 de large, formé par la riv. d'Utawas.

CHAUDIEU, *La Verpillière*, Isère (Dauphiné).

CHAUDJOUTE, *Houdan*, Seine-et-Oise (Ile-de-Fr.).

CHAUDOL, *Digne*, Basses-Alpes (Provence).

CHAUDON, *id.* id.

—, *Nogent-le-Roi*, Eure-et-Loir (Beauce).

—, *Roanne*, Loire (Forez).

CHAUDRAY, *Bonnières*, Seine-et-Oise (Mantois).

CHAUDREY, *Arcis-sur-Aube*, Aube (Champ.).

CHAUDRON, *Beaupréau*, Maine-et-Loire (Anjou) : 1,200 hab. Papeteries.

CHAUDRONNERIE (la), *Versailles*, Seine-et-Oise (Ile-de-France).

CHAUDRY (le), *Château-Meillant*, Cher (Berry).

CHAUDUN, *Soissons*, Aisne (Soissonnais).

—, *Gap*, Hautes-Alpes (Gapençais).

CHAUFFAILLES, ch.-l. de cant.; arr. et à 6 l. S. de Charolles, 2 l. de *La Clayette*, Saône-et-Loire (Bourgogne). Manuf. cons. de toiles.

CHAUFFECOURT, *Mirecourt*, Vosges (Lorraine).

CHAUFFOUR, *Bar-sur-Seine*, Aube (Champagne).

—, *Brives*, Corrèze (Limousin).

—, *Chartres*, Eure-et-Loir (Beauce).

—, *Montigny-le-Roi*, Haute-Marne (Champagne).

—, *Nonant*, Orne (Normandie).

—, *Le Mans*, Sarthe (Maine).

—, *Mantes*, Seine-et-Oise (Mantois).

—, vill. de l'Ile-de-Fr. (Seine-et-Oise), arr. d'Etampes; anc. commanderie. 160 hab. Grains. A 10 l. de Paris, 2 l. d'Etampes (*Etrechy*).

CHAUFFOUR-EN-PINSERAIS, vill. de l'Ile-de-Fr. (Seine-et-Oise), arr. de Mantes : env. 200 hab. Grains et bois. A 17 l. de Paris, 1 l. 3. q. de *Pacy-sur-Eure* (Eure).

CHAUFFRY, vill. de la Brie (Seine-et-Marne), arr. de Coulommiers, sur le *Grand-Morin*. Pop., y compris les ham. de la *Brosse*, des *Corvelles*, de *Monthamet*, des *Limons*, du *Champ-la-Dame*, env. 450 hab. Grains et vignes. A 16 l. de Paris, 1 l. et dem. de *Rebais*.

CHAUFONTAINE, vill. de la prov. de Liége (Belg.); à 2 l. de Liége. Renommé pour ses eaux thermales, et ses beaux établissements de bains. Fabr. de canons de fusil, carrières de marbre. 1,054.

CHAUGEY, *Aignan*, Côte-d'Or (Bourgogne).

CHAUGNES, *La Charité*, Nièvre (Nivernais).

CHAUL, *Camane*, v. de l'Ind., sur la côte de Malabar; f. et citad. Comm. de soie. A 7 l. S. de Bombay.

CHAULET, *Rabastens*, Tarn (Languedoc).

CHAULHAC, *St.-Chély*, Lozère (Languedoc).

CHAULIEU, *Sourdeval*, Manche (Normandie).

CHAULIN (la), *Ambert*, Puy-de-Dôme (Auvergne).

CHAULNES, *Calniacam*, ch.-l. de cant.; arr. et à 3 l. S. O. de Péronne, près de *Lihons-en-Santerre*, Somme (Picardie). Comm. de chevaux et bestiaux : anc duché-pairie.

CHAULOY, *Toul*, Meurthe (Lorraine).

CHAUMARD, *Château-Chinon*, Nièvre (Nivernais).

CHAUME (la), *Rochefort-sur-Mer*, Char.-Infér. (Saintonge).

—, *Baigneux-les-Juifs*, Côte-d'Or (Bourgogne).

— (la), *Châtillon-sur-Seine*, Côte-d'Or (Bourg.).

—, *Selongey*, id.

— (la), *Machecoul*, Loire-Infér. (Bret.). Ancienne abbaye de bénédictins.

— (la), *La Charité*, Nièvre (Nivernais). Forge.

CHAUME ou CHAUMES, *Calamæ*, pet. v. de la Brie (Seine-et-Marne), arr. de Melun, sur la pet. riv. d'Yerres, env. 1,800 hab. Grains, prairies, vignes et bois : anc. abbaye de bénédictins. Foire annuelle, le 19 oct. A 10 l. et dem. de Paris, 2 l. 1 q. de Tournan. (*Guignes*).

CHAUME (la), *Les Sables*, Vendée (Poitou).

CHAUMEIL, *Tulle*, Corrèze (Limousin).

CHAUMÉNIL, *Brienne*, Aube (Champagne).

CHAUMENTEAU, *Limours*, Seine-et-Oise (Ile-de-France.

CHAUMERCENNE, *Gray*, H.-Saône (Fr.-Comté).

CHAUMERÉ, *Vitré*, Ille-et-Vilaine (Bretagne).

CHAUMERGY, ch.-l. de canton; arr. et à 9 l. S. de Dôle, 2 l. de *Scellières*, Jura (Fr.-Comté); sur la Brême.

CHAUMETTE (Seine-et-Oise). Voy. **SAINT-LEU-TAVERNY**.

— (la), rel. de p., *Brioude*, Haute-Loire (Auvergne).

CHAUMIE, *Digne*, Basses-Alpes (Provence).

CHAUMONDEL, *Le Fay-Billot*, H.-Marne (Champagne).

CHAUMONT, *Montmarault*, Allier (Bourbonnais).

—, *Dun-le-Roi*, Cher (Berry).

—, *Vienne*, Isère (Dauphiné).

—, *St.-Claude*, Jura (Fr.-Comté).

—, *Baugé*, Maine-et-Loire (Anjou).

—, *Gacé*, Orne (Normandie).

—, *Ambert*, Puy-de-Dôme (Auvergne).

— devant-Damvillers, *Damvillers*, Meuse (Lorraine).

CHAUMONT ET GISTOUX, c. de la prov. de Brabant (Belg.); à 1 l. 3 q. de Wavre, et 4 l. un q. de Nivelles. 1,635 hab.

Digitized by Google

CHAUMONTEL, vill. de l'Ile-de-Fr. (Seine-et-Oise), arr. de Pontoise : env. 370 hab. Grains et bois. A 6 l. 3 q. N. de Paris, 1 q. de l. N. de *Luzarches*.

CHAUMONT-EN-BASSIGNY, *Calvus mons*, v. de Champagne, ci-devant capitale du Bassigny (H.-Marne), sur une montagne proche de la Marne; chef-lieu de préfecture, d'arrondissement et de cant., inspect. forest., trib. de prem. inst. et de comm., soc. d'agric., collége communal, biblioth., théâtre; rel. et bur. de p. : 6,500 hab. Objets remarquables : l'hôtel-de-v., le palais de justice, reste de l'anc. chât. des comtes de Champ.; belles promen. Fabr. de serges, bas de laine, toiles, chandelles; bonneterie, ganterie, chapellerie, mégisserie, coutellerie, imprimerie, librairie; commerce de grains, fer, bestiaux, etc. Mines de fer et forges aux env. En 1814, traité cél. entre les Alliés pour la ruine de Bonaparte. Patr. du poëte Lemoine et du sculpteur Bouchardon. Foires : le 14 janv., 1 j.; mardi après la Quasimodo, 3 j.; mardi après la St.-Jean, 1 j.; prem. oct., 1 j. Routes royales de Châlons-sur-Marne, Dijon, Troyes, Besançon et Vesoul. L'arr. est div. en 10 cantons, 198 comm. A 63 l. S. E. de Paris, 30 p. et dem. Lat. N. 48. 8. long. E. 2. 50.

CHAUMONT-EN-VEXIN, pet. v. du Vexin français (Oise), arr. de Beauvais, traversée par la pet. riv. de Troesne, anc. comté; ch.-l. de cant., bur. de p. Pop., y compris la ci-dev. par. de *Laillerie*, celle de *St.-Brice*, les ham. des *Gr.* et *Pet.-Rebetz*, et le chât. de *Bertichère*, env. 1,200 hab. Grains, bois et prairies au territ.; moulins, four à chaux : fabr. et comm. de dentelles, éventails et bois d'éventails. Foires : le 12 mai et le 6 déc., 1 j. : chevaux et bestiaux. Le 30 avril, pélerinage à la chapelle de St.-Eutrope : chât. antique de *Bertichère*. A 14 l. de Paris, 2 l. de Gisors. Cette v. subsistait jadis au haut de la mont. au pi. de laquelle elle se trouve auj. La cité anc. fut brûlée par les Normands en 1060.

CHAUMONT-LA-VILLE, *Bourmont*, Hte.-Marne (D. de Bar).

— le Bois, *Châtillon-sur-Seine*, Côte-d'Or (Bourg.). Comm. de bois et de vins.

— Porcien *ou* sur Aisne, ch.-l. de cant.; arr. et à 6 l. N. O. de *Rethel*, Ardennes (Champagne). Anc. abb. de bénédictins.

CHAUMONT-SUR-AIRE, *Bar-le-Duc*, Meuse (Barrois).

— sur-Loire, *Ecure*, Loir-et-Cher (Blaisois). Fabrique de sucre de betterave.

— sur-Taronne, *La Ferté-Saint-Aubin* (*Loiret*), Loir-et-Cher (Blaisois). Faïencerie, poterie.

— sur-Yonne, *Villeneuve-la-Guiard*, Yonne (Champagne).

— St.-Quentin, *Sedan*, Ardennes (Champagne).

CHAUMONT, b. du Piémont, près d'Exiles; à 9 l. O. de Turin.

CHAUMOT, *Villeneuve-le-Roi*, Yonne (Champagne).

— sur-Yonnne, *Corbigny*, Nièvre (Nivernais).

CHAUMOUSEY L'ABBAYE ET LA VILLE, *Epinal*, Vosges (Lorraine). Anc. abb. d'Augustins.

CHAUMUSSAY, *Preuilly*, Indre-et-Loire (Touraine).

CHAUMUSSE (la), *Morey*, Jura (Fr.-Comté).

CHAUMUSSON, *Limours*, Seine-et-Oise (Ile-de-France).

CHAUMUZY, *Reims*, Marne (Champ.).

CHAUN, *St.-Béat*, H.-Gar. (Comminge).

CHAUNAC, *Jonzac*, Char.-Infér. (Saintonge).

CHAUNAY, *Calnucum*, b. du Poitou (Vienne), sur la Charente; rel. et b. de p. : 1,000 hab. A 11 l. de Poitiers, 15 N. d'Angoulême, 908 de Paris.

CHAUNY, *Calniacum*, pet. v. de l'Ile-de-Fr. (Aisne), sur l'Oise et à la réunion du canal de St.-Quentin; ch-l. de cant., rel. et bur. de p., 4,000 hab. Comm. de charbon de terre, huiles, toiles, treillis; fabr. de savon, bonneterie, verrerie, faïencerie : dépôt des glaces de St.-Gobin; machine hydraulique pour les polir. Foire de 8 j. le 29 sept. : chevaux. A 8 l. de Laon, 28 de Paris (113 kil.).

CHAUP (la), *Le Buis*, Drôme (Dauphiné).

CHAUPERS, *Dourdan*, Seine-et-Oise (Ile-de-Fr.).

* **CHAURANA**, Camul.

CHAURAY, *Niort*, Deux-Sèvres (Poitou).

CHAURIAT, *Billom*, Puy-de-Dôme (Auvergne).

CHAUSSADE (la), *Aubusson*, Creuse (Marche).

—(la), *Nevers*, Nièvre (Nivernais). Forges roy. pour la marine.

CHAUSSAIRE, *Beaupréau*, Maine-et-Loire (Anjou).

CHAUSSAN, *Lyon*, Rhône (Lyonnais).

CHAUSSÉE (la), *Blois*, Loir-et-Cher (Blaisois).

— (la), *St.-Mihiel*, Meuse (Barrois).

—(la), *Bellemare*, Seine-Infér. (Normandie).

—(la), *St.-Germain-en-Laye*, Seine-et-Oise (Ile-de-France). Ce ham., dépend. de Bougival, se nommait autref. *Charlevanne*. Charles-le-Chauve y joignit les Normands en 846.

CHAUSSÉE DE PICQUIGNY (la), *Picquigny*, Somme (Picardie).

—de Renouée (la), *Loudun*, Vienne (Poitou).

— d'Ivry (la), vill. de l'Ile-de-France (Eure-et-Loir), arr. de Dreux; anc. annexe de la par. de *Nantilly*, avec laquelle il forme une commune d'env. 500 hab. y compris les ham. de *Gatines-Rouges*, et de *Gravelot*. Grains, vignes, bois et prairies; deux moulins. A 16 l. O. de Paris, 1 l. un quart N. E. d'*Anet*.

CHAUSSÉE-DU-BOIS-D'ÉCU (la), *Crevecœur*, Oise (Picardie).

—sur-Marne (la), rel. de p., *Châlons-sur-Marne*, Marne (Champagne).

—St.-Thomas (la), *Rouen*, Seine-Inférieure (Normandie).

CHAUSSÉE-NOTRE-DAME-LOUVIGNIES, c. de la pr. de Hainaut (Belg.) à 1 l. 3/4 de Lens, et 3 l. 1/4 de Mons. 1,296 hab.

CHAUSSENANS, *Poligny*, Jura (Fr.-Comté).

CHAUSSENAT, *Mauriac*, Cantal (Auvergne).

CHAUSSEY (Iles), pet. îles et fort des côtes de Normandie, dans l'Oc.-Atl.; à 4 l. N. O. de *Granville*. Carr. de pierres de granit.

CHAUSSIN, ch.-l. de cant., anc. marquisat; arr. et à 4 l. S. de *Dôle*, Jura (Bourgogne).

CHAUSSOIS (le), *Crevecœur*, Oise (Picardie).

CHAUSSOY-SOUS-DAVENESCOURT (le), *Montdidier*, Somme (Picardie).

CHAUSSY, *Thoury* (*Eure-et-Loir*), Loire (Orléanais).

—, *Metz*, Moselle (Lorraine).

—, vill. du Vexin (Seine-et-Oise), arr. de Mantes. Pop., y compris les ham. de *Villarceau*, *la Comtée*, *Haute-Bourée*, env. 800 indiv. Grains, bois et prairies : beau chât. et parc imm. au ham. de *Villarceau*, anc. demeure de Ninon de Lenclos; ci-dev. prieuré de Bénédictines, démoli en partie. A 15 l. et dem. de Paris, 2 l. de *Magny*.

CHAUTAY (le), *Nevers* (*Nièvre*), Cher (Nivernais). Mines de fer et forges.

CHAUVAC, *Le Buis*, Drôme (Dauphiné).

CHAUVANCY-LE-CHÂTEAU, *Montmédy*, Meuse (Lorraine).

— les-Forges, *id.* id.

CHAUVE, *Paimbœuf*, Loire-Infér. (Bretagne).

CHAUVEAUX, *Ségré*, Maine-et-Loire (Anjou).

Digitized by Google

CHAUVENERIE (la), *Tournan*, Seine-et-Marne (Ile-de-France).
CHAUVET (l'Ile), *Challans*, Vendée (Poitou).
CHAUVIGNÉ, *Antrain*, Ille-et-Vilaine (Bretagne).
CHAUVIGNY, *La Ville-aux-Clercs*, Loir-et-Cher (Vendômois).
—, anc. chât. et ferme (Seine-et-Oise). Voy. LUZARCHES.
—, pet. v. du Poitou (Vienne), ch.-l. de cant., bur. de p. : 1,600 habitants. Commerce de vins ; tannerie. Sur la Vienne ; à 6 l. de Poitiers, 90 de Paris.
CHAUVINCOURT, *Gisors*, Eure (Normandie).
CHAUVINS (les), *Morey*, Jura (Fr.-Comté).
CHAUVIREY (le Bas *et* le Haut), *Cintrey*, H.-Saône (Fr.-Comté). Deux villages attenant l'un à l'autre.
CHAUVONCOURT, *St.-Mihiel*, Meuse (Barrois).
CHAUVRY, vill. de l'Ile-de-France (Seine-et-Oise), arr. de Pontoise, près la forêt de Montmorency : env. 300 hab. A 5 l. et dem. de Paris, 2 l. de *Montmorency*.
CHAUX, *Nuits*, Côte-d'Or (Bourgogne).
—(la Gr. *et* la Pet.), deux vill., l'un à 3 l. et dem., l'autre à 6 l. de *Pontarlier*, Doubs (Fr.-Comté).
—(la), *Carouges*, Orne (Normandie).
—(la), *Thiers*, Puy-de-Dôme (Limagne).
—, *Belfort*, H.-Rhin (Alsace).
—(Forêt de la) *Louhans*, Saône-et-Loire (Bresse-Châlonnaise).
—(la), *Verdun-sur-Saône*, Saône-et-Loire (Bourgogne).
—de Gilley (la), *Pontarlier*, Doubs (Fr.-Comté).
—des Crotenay (la) *Champagnole*, Jura (Franche-Comté).
—des-Près (la), *St.-Claude*, id.
—du-Dombief (la), *Lons-le-Saulnier*, id.
—en-Bresse (la), *Scellières*, id.
—lès-Boult, *Rioz*, H.-Saône (Franche-Comté).
—lès-Châtillon, *St.-Hippolyte-sur-le-Doubs*, Doubs (Franche-Comté).
—lès-Clerval, *Baume-les-Dames*, id.
—lès-Passavant, *id.*, id. Glacière naturelle remarq., dans un bois du voisinage.
—lès-Port, *Port-sur-Saône*, Hte.-Saône (Franche-Comté).
—la-Neuve (la), *Pontarlier*, Doubs (Fr.-Comté). Comm. de fromages.
—sous-Champigny (la), *Salins*, Jura (Franche-Comté).
—sur-Grezille (la), *id.*, id.
CHAUX-DE-FONDS, pet. v. du cant. de Neuchâtel (Suisse). Fabr. de dentelles ; horlogerie. Pop. 6,000 hab. A 4 l. N. N. O. de Neuchâtel.
CHAUZON, *l'Argentière*, Ardèche (Vivarais).
CHAVAGNAC, *Murat*, Cantal (Auvergne). Anc. marquisat.
—, *Terrasson*, Dordogne (Périgord).
CHAVAGNAT, *Orgelet*, Jura (Fr.-Comté).
—, *Brioude*, Hte.-Loire (Auvergne).
CHAVAGNÉ, *Rennes*, Ille-et-Vilaine (Bretagne).
—, *Baugé*, Maine-et-Loire (Anjou).
—, *St.-Maixent*, Deux-Sèvres (Poitou).
CHAVAGNES, *Brissac*, Maine-et-Loire (Anjou). Ch.-l. de la congrég. religieuse des Dames du même nom.
CHAVAGNES, *St.-Fulgent*, Vendée (Poitou).
—en-Pareds, *Chantonay*, id.
CHAVAGNIEU, *Crémieu*, Isère (Dauphiné).
CHAVAIGNE, *Richelieu*, Indre-et-Loire (Poitou).
CHAVAIGNES, *Connerré*, Sarthe (Maine).
CHAVANAC, *Ussel*, Corrèze (Limousin).
CHAVANAT, *Aubusson*, Creuse (H.-Marche).
CHAVANATTE, *Belfort*, Ht.-Rhin (Alsace).
CHAVANAY, *Condrieu* (*Rhône*), Loire (Lyonnais). Comm. de vins.
CHAVANÇON, *Chaumont-en-Vexin*, Oise (Ile-de-Fr.). Env. 100 hab. ; chât. A 11 l. et dem. de Paris.
CHAVANGES, ch.-l. de cant. ; arr. et à 7 l. E. d'Arcis-sur-Aube, 3 l. de *Brienne*, Aube (Champ.).
CHAVANNE, c. de la pr. de Luxembourg (Belg.), à 1 l. de Nassogne, et 1 l. de Marche. 75 hab.
CHAVANNES, *Bourg*, Ain (Bresse).
—, *Châteauneuf-sur-Cher*, Cher (Berry).
—, *Lure* (*Haute-Saône*), Doubs (Fr.-Comté).
—, *Tain*, Drôme (Dauphiné).
—, *St.-Marcellin*, Isère (Dauphiné).
—, *Lons-le-Saulnier*, Jura (Fr.-Comté).
—, *Scellières*, id.
— les-Granges, rel. de p. ; *Belfort*, H.-Rhin (Alsace).
— sur l'Etang, *id.* id.
— sur-Reyssouse, *Pont-de-Vaux*, Ain (Bresse).
CHAVANOZ, *Crémieu*, Isère (Dauphiné).
CHAVAROUX, *Riom*, Puy-de-Dôme (Auvergne).
CHAVATTE (la), *Roye*, Somme (Pic.).
CHAVAYES, *Digne*, B.-Alpes (Provence).
CHAVELOT, *Epinal*, Vosges (Lorraine).
CHAVENAC, *Angoulême*, Char. (Angoumois).
CHAVENAY, vill. de l'Ile-de-Fr. (Seine-et-Oise), arr. de Versailles ; env. 400 hab., carr. de pierres de taille. A 6 l. de Paris, une dem. l. de Marly (*Versailles*).
CHAVENAY, *Loudun*, Vienne (Poitou).
CHAVENON, *Montmarault*, Allier (Bourbonnais).
CHAVERIAT, *Châtillon-sur-Chalaronne*, Ain (Pays-de-Dombes).
— (Petit), *Orgelet*, Jura (Fr.-Comté).
CHAVEROCHE, *La Palisse*, Allier (Bourbonnais).
— *Ussel*, Corrèze (Limousin).
CHAVÈS, *Aquæ Flaviæ*, place forte du Port., la princip. de la prov. de Tra-los-Montès, sur la Tamega, 5,300 hab. Bâtie, suivant les uns, par Vespasien, selon d'autres, par Trajan, qui y fit construire des bains et un beau pont de pierre. A 12 l. O. de Bragance.
—, v. du Brésil, prov. et à 40 l. de Para.
CHAVESSIA (Grand), *Bourg*, Ain (Bresse).
CHAVIA, *Orgelet*, Jura (Fr.-Comté).
CHAVIGNOL, *Sancerre*, Cher (Berry).
CHAVIGNON, b. du Laonnais (Aisne), bur. de p. : 850 hab. A 3 l. de Laon, 29 de Paris.
CHAVIGNY, *Evreux*, Eure (Norm.).
—, *Nancy*, Meurthe (Lorraine).
—, le-Sec, *Soissons*, Aisne (Soissonnais).
CHAVILLE, vill. de l'Ile-de-Fr. (Seine-et-Oise), arr. de Versailles : env. 600 hab. Blanchissage du linge, fours à chaux : on y voyait un beau chât. qui a été détruit. Fabr. d'acier et de limes. A 2 l. ¾ q. de Paris (*Sèvres*).
CHAVIN, *Argenton-sur-Creuse*, Indre (Berry).
CHAVLI, v. de la Russie d'Eur.
CHAVLIANI, v. id.
* CHAVON, v. de Médie, où Sémiramis entra avec son armée : position incertaine.
CHAVONNE, *Soissons*, Aisne (Soissonnais).
CHAVORNAY, *Belley*, Ain (Bugey).
CHAVOT, *Epernay*, Marne (Champagne). Fours à chaux, tuileries, carr. de meules à moulin.
CHAVOYE, *Avranches*, Manche (Normandie).
CHAVRES, anc. annexe (Oise). Voy. VAUCIENNES.
* CHAVUM, place forte de la Chersonèse Taurique, bâtie par Sciturus et ses fils, pour arrêter l'armée de Mithridate.
CHAY (le), *Saujon*, Char.-Inf. (Saintonge).

Digitized by Google

CHAY, *Quingey*, Doubs (Fr.-Comté).

CHAYANTA, divis. de la prov. de Charcas (Amér. mérid.): 44 l. de l'O. à l'E., 53 du N. au S., 36,000 h., v. cap. du même nom. Froment, maïs et autres grains : pâtur. excellents.

CHAYENNE, riv. de la Louisiane (Ét.-Unis); so. aux mont. Noires, emb. au Missouri.

CHAYLARD (le). Voy. CHAILARD.

CHAYNPORE, v. du Bahar (Ind.).

CHAZAY. Voy. CHAZÉ ET CHAZEY.

CHAZEAUX, *Bourg*, Ain (Bresse).

—, *l'Argentière*, Ardèche (Vivarais).

—, *St.-Etienne*, Loire (Forez).

—, *Nevers*, Nièvre (Nivernais).

CHAZÉ-HENRY, *Ségré*, Maine-et-Loire (Anjou).

CHAZELAY, *La Grave*, H.-Alpes (Dauphiné).

CHAZELET, *St.-Benoît-du-Sault*, Indre (Berry).

CHAZELLES, *Soissons*, Aisne (Soissonnais).

—, *St.-Flour*, Cantal (Auvergne).

—, *La Rochefoucauld*, Charente (Angoumois).

—, *St.-Amour*, Jura (Fr.-Comté).

—, *Langeac*, H.-Loire (Auvergne).

—, *Blamont*, Meurthe (Lorraine).

—, *Metz*, Moselle (Lorraine).

—, *Cluny*, Saône-et-Loire (Bourgogne).

— lès-St.-Remy, *Vesoul*, Hte.-Saône (Fr.-Comté).

— sur-Ladvieu, *Montbrison*, Loire (Forez).

CHAZELLES-SUR-LYON, pet. v. du Forez (Loire); ch.-l. de cant., bur. de p. : 2,400 hab. Chapell. Arr. et à 5 l. de Montbrison, 117 de Paris.

CHAZELOT-LÈS-MAILLEY, *Vesoul*, Haute-Saône (Franche-Comté).

— les-Rougemont, *Baume-les-Dames*, Doubs (Fr.-Comté).

CHAZEMAIS, *Montluçon*, Allier (Bourbonnais).

CHAZEREY. Voy. CHASSEREY.

CHAZES (les), *Langeac*, H.-Loire (Auvergne).

CHAZÉ-SUR-ARGOS, *Ségré*, Maine-et-Loire (Anjou).

CHAZEUIL, *Selongey*, Côte-d'Or (Bourgogne).

—, *Varzy*, Nièvre (Nivernais).

CHAZEY, *Ambérieu*, Ain (Pays-de-Dombes).

—, *Belley*, Ain (Bugey).

— d'Azergues, *Anse*, Rhône (Lyonnais).

CHAZILLY, *Arnay-le-Duc*, Côte-d'Or (Bourg.).

CHAZORNES, *Villefort*, Lozère (B.-Languedoc).

CHAZOT, *Baume-les-Dames*, Doubs (Franche-Comté).

CHAZY, riv. du New-York (Ét.-Unis); emb. au lac Champlain.—Vill. et juridict. sur ses bords.

CHÉ, v. de la prov. de Honan (Chine), du 3e rang.

CHEADLE, v. du c. de Stafford (Angl.) : 3,191 hab. Fabr. de cuivre, d'airain et d'étain; carr. de charbon. A 60 l. N. N. O de Londres.

CHEAT-RIVER, riv. de la Virginie (États-Unis); emb. à la Monongahela, front. de la Pensylvanie.

CHEB, v. de la Nubie (Afr.); à 110 l. de Dongola.

CHÉBISTAN, v. de la Turq. As., front. de la Perse.

CHEBRAC, *Angoulême*, Cher (Angoumois).

CHÉBRECHIN, pet. v. de Pologne; à 4 l. S. O. de Zamosk. Comm. de cire.

CHEBUCTO ou **CHEBOUCTON**, baie sur la côte S. E. de la Nouv.-Écosse, près de la v. d'Halifax.

CHEBURGAN, v. du Korasan (Perse), près du Jihon.

CHECHKEV, pet. v. de Russie; à 25 l. de Penza.

CHECKMINSK, pet. v. de Russie, gouv. et à 30 l. S. E. de Kazan.

CHECKMURRAT, v. de la prov. d'Aderbijan (Perse).

CHECMANSIK, v. d'Anatolie (Turq. As.).

CHECO, v. du Thibet (Asie); à 22 l. de Lassa.

CHECOAN, v. du roy. de Fez (emp. de Maroc), au S. E. d'Azamor : hab. riches par le comm.

CHE-CONG, v. de la prov. de Se-Tchuen (Chine), du 3e rang; à 4 l. S. E. de Tong-Chuen.

CHÉCY, *Orléans*, Loiret (Gatinais).

CHEDARNE, *Houdan*, Seine-et-Oise (Ile-de-Fr.).

CHEDE ou **CHITTI**, v. sur la côte mér. de l'île de Chypre; à 4 l. S. de Larnica.

CHEDIGNY, *Loches*, Indre-et-Loire (Touraine).

CHEDON, *Montrichard*, Loir-et-Cher (Touraine).

CHEDRIN, forter. de Russie; à 72 l. d'Astracan.

CHEDUBA, île de l'emp. Birman, dans la baie du Bengale : 8 l. de long, 4 de large; fert. en riz. Lat. N. 18. 50. l. 91. 20.

CHEF-BOUTONNE, b. du Poitou (Deux-Sèvres), à la so. de la Boutonne; ch.-l. de cant., bur. de p. : 1,700 hab. A 10 l. de Niort, 104 de Paris.

CHEF-DE-CAUX, *Le Hâvre*, Seine-Infér. (Norm.).

—de l'Eau, *Buchy*, id.

—du-Pont, *Ste.-Mère-Eglise*, Manche (Norm.).

—(Ste.-), *Bourgoin*, Isère (Dauphiné). Anc. abb. de Bénédictins.

CHEFETE-KAN, v. de la Caramanie (Anatolie).

CHEFFES-SUR-SARTHE, *Châteauneuf-sur-Sarthe*, Maine-et-Loire (Anjou.)

CHEFFOIS, *La Châtaigneraye*, Vendée (Poitou).

CHEFFREVILLE, *Lisieux*, Calvados (Norm.).

CHEF-HAUT, *Mirecourt*, Vosges (Lorraine).

CHEFOULS, *Castres*, Tarn (Languedoc).

CHEFRÈNE (le), *Villedieu*, Manche (Norm.).

CHEGFORT, b. du c. de Devon (Anglet.); à 77 l. de Londres, 5 S. O. d'Exeter.

CHEGIASAR, v. de l'Irac (Perse); à 41 de Hamadan.

CHÉHÉRY, *Sédan*, Ardennes (Champagne).

—, *Varennes-en-Argonne* (*Meuse*), Ardennes (Champ.). Mines de fer et forges.

CHEILLANS (le), *Castellane*, B.-Alpes (Prov.).

CHEILLÉ, *Azay-le-Rideau*, Indre-et-Loire (Touraine).

CHEILLY, *Couches*, Saône-et-Loire (Bourg.).

CHEIN, *St.-Gaudens*, Hte-Garonne (Nébousan).

—Dessus, *id.* id.

CHEIRA, v. ruinée de l'Anatolie (As. Min.). Voy. APHRODISIAS.

CHEIRAN, *Lédignan*, Gard (Languedoc.)

CHEISSOU, *St.-Léonard*, Hte-Vienne (Limousin).

CHEITO, v. du Farsistan (Perse); à 49 l. de Schiras.

CHEIWAN, v. de l'Yémen (Arabie); à 16 l. de Saade.

CHEIX, *Paimbœuf*, Loire-Infér. (Bretagne).

CHEKANG, v. de la prov. de Kiang-Nan (Chine), du 3e rang; à 13 l. E. S. E. de Tchir-Tcheou.

CHE-KIANG ou **TCHE-KIANG**, prov. orient. et marit. de la Chine, au N. de celle de Fokien : 80 l. de long, 50 à 65 de large : 21,000,000 d'hab. Climat pur et sain; plaines fertilisées par une infinité de rivières, lacs, so. et canaux; mûriers, vers à soie, blé, riz et arbres à suif : excell. jambons. Onze métropoles et un gr. nombre de v. Hang-Tcheou-Fou, cap.—V. de la prov. d'Hou-Quang (Chine), 3e classe; à 15 l. O. de King-Tcheou.

CHEKWALL, v. de la prov. de Lahore (Ind.).

CHELAINCOURT, *Metz*, Moselle (Lorraine).

CHELAN, *Castelnau-de-Magnoac* (*H.-Pyrén.*), Gers (Gascogne).

CHE-LEOU, v. de la prov. de Chansi (Chine), du 3e rang. à 17 l. S. O. de Fuen-Tcheou.

* **CHÉLÉNOPHAGES** ou **CHÉLONOPHAGES**, pp. Ethiopiens entre l'Egypte et la mer Rouge; mangeaient des tortues. — P. de Caramanie, sur la côte et vers l'entrée du go. Persique, dans le *Moghostan* (Perse).

CHÉLERS, *St.-Pol-sur-Ternoise*, Pas-de-Calais (Artois).

Digitized by Google

CHELICUT, v. du Tigré (Abyssinie).

* **CHELIDONIÆ** (*Insulæ*), trois pet. îles de la Médit., sur la côte de la Lycie (*Anatolie*).

* **CHELIDONIUM** (*Prom.*). Voy. **SACRUM** (*Prom.*).

CHELIEU, *Virieu*, Isère (Dauph.).

CHELLE (la), *Compiègne*, Oise (Pic.).

—de-Bas, *Tarbes*, Htes.-Pyrén. (Bigorre).

— Dessus, *Bagnères*, id.

CHELLES, *Compiègne*, Oise (Pic.).

CHELLES, *Calæ*, b. de l'Ile-de-Fr. (Seine-et-Marne), arr. de Meaux, près la Marne : anc. abb. très-cél. de bénédictines. Pop. 1,300 hab. Grains, vignes, prairies. L'abbaye eut pour fondatrice (au 7e siècle) Sainte-Bathilde, femme de Clovis II, et mère de Clotaire III, qui y furent enterrés : Chilpéric y avait un palais, et il fut assassiné dans la forêt voisine, appelée alors *Lanconia sylva*, l'an 584. Le trésor de l'abbaye de Chelles rivalisait de magnificence avec celui de St.-Denis. A 4 l. et dem. E. de Paris, 2 l. O. de *Lagny*.

CHELM, *Chelma*, v. de Pologne, avec un chât. : 1,000 hab. A 44 l. de Varsovie. Lat. N. 50. 57. l. E. 21. 14.

CHELMCE, v. de Pologne, dans la Valvodie de Sandomir.

CHELMICZ, v. du gouv. de Minsk (Russie).

CHELMSFORD, v. d'Anglet. ch.-l. du c. d'Essex, au confl. de la Chelmer et de la Can; avec un beau pont. Comm. en blé et en bestiaux; siége des assises du c. Pop. 4,650 hab. A 12 l. E. de Londres.

* **CHELMSFORD**, v. du Massachusetts (Ét.-Unis), c. de Middlesex : 1,444 hab. A 10 l. de Boston.

CHELONITES (*Prom.*), pointe de l'Elide (*Morée*), la plus avancée vers l'O.; auj. le cap. *Tornèse*.

CHELSEA, b. du c. de Middlesex (Angl.), sur la Tamise, remarq. par son bel hôpital des invalides et par le jardin des apothicaires. A 1 q. de l. O. du parc de St.-James (Londres). — V. du Massachusetts (États-Unis), c. de Suffolk, près de Boston.

CHELT, riv. d'Angl.; so. au c. de Glocester, emb. à la Saverne.

CHELTENHAM, v. du c. de Glocester (Angl.), sur la Chelt. Eaux minér. très-fréq. : 4,000 hab. A 39 l. de Londres.

CHELUM, *Hydaspes*, riv. de l'Ind.; so. dans la prov. de Cachemire, traverse le Labore, embouch. à l'Indus.

CHELUN, *La Guerche*, Ille-et-Vilaine (Bret.).

CHELVA, v. de la prov. de Valence (Esp.), près du Guadalaviar : 8,000 hab. A 7 l. S. O. de Ségorbe.

CHÉLY (St.-), *Séverac*, Aveiron (Rouergue).

CHÉLY-D'APCHER (St.-), pet. v. du Gévaudan (Lozère); ch.-l. de cant., rel. et bur. de p. : 2,000 hab. Comm. de bestiaux et de grains; fabr. de serges et cadis, filat. de coton. Arr. et à 6 l. de Marvejols, 131 de Paris.

CHÉLY-D'AUBRAC (St.-), ch.-l. de cant.; arr. et à 4 l. N. E. d'*Espalion*, Aveiron (Rouergue): 1,500 hab. Sur la Boralde.

* **CHELYDORE**, mont. du Péloponèse, adjacente au mont Cyllène : Mercure y fit une lyre de l'écaille d'une tortue.

CHEMAL, v. du Chusistan (Perse).

CHEMALY, v. d'Anatolie, dans la Troade; à 2 l. de la mer.

CHEMANDIN, *Bezançon*, Doubs (Fr.-Comté).

CHEMAULT, *Boiscommun*, Loiret (Orléan.).

CHEMAZÉ, *Château-Gontier*, Mayenne (Maine).

CHEMELLIER, *Les Rosiers*, Maine-et-Loire (Anjou).

CHEMEN, v. de la prov. de Tche-Kiang (Chine), sur les bords du Canal; 3e rang. A 8 l. de Kia-Hing.

CHEMENOT, *Scellières*, Jura (Fr.-Comté).

CHEMERÉ, *Bourgneuf-en-Retz*, Loire-Inférieure (Bretagne).

—le-Roi, *Laval*, Mayenne (Maine).

CHEMERY, *Selles-sur-Cher*, Loire-et-Cher (Sologne).

—, *Bouzonville*, Moselle (Lorraine).

—, *St.-Avold*, id.

—sur-Bar, *Sedan*, Ardennes (Champ.).

CHEMILIEU ET POISIEU, *Belley*, Ain (Bugey).

—de-Parves, *id.* id.

CHEMILLA, *Orgelet*, Jura (Fr.-Comté).

CHEMILLÉ, *Loches*, Indre-et-Loire (Touraine).

—le-Blanc, *Neuvy-le-Roi*, id.

CHEMILLÉ ou **CHEMILLIÉ**, *Camiliacum*, pet. ville d'Anjou (Maine-et-Loire), sur l'Irome; chef-lieu de cant., bur. de p., 3,132 hab. Fabr. de toiles, siamoises, cotonnades et mouchoirs de Cholet. Huit foires d'un j. Arr. et à 5 l. E. de Beaupréau, 97 S. O. de Paris.

CHEMILLY, *Moulins-sur-Allier*, Allier (Bourbonnais).

—, *Bellesme*, Orne (Perche).

—, *Port-sur-Saône*, Hte.-Saône (Fr.-Comté).

—, *Auxerre*, Yonne (Bourgogne).

—, *Chablis*, id.; sur le Serain.

CHEMIN, v. de la Corée (Chine).

—, ch.-l. de cant.; arr. et à 4 l. S. O. de *Dôle*, Jura (Fr.-Comté).

—(le), *Ste.-Menehould*, Marne (Champ.).

—, *Bourmont*, Haute-Marne (D.-de-Bar).

—(le), chât. (Seine-et-Marne). Voy. **NEUFMOUTIER**.

—(le-Grand), *Magny*, Seine-et-Oise (Vexin).

—(le), *La Châtaigneraye*, Vendée (Poitou).

CHEMINAS, *Tournon*, Ardèche (Vivarais).

CHEMIN-D'AISEY, *Châtillon-sur-Seine*, Côte-d'Or (Bourgogne).

CHEMINON-L'ABBAYE, *St.-Dizier* (*H.-Marne*), Marne (Champ.). Patrie de Richelet; anc. abb. de bernardins.

CHEMINON-LA-VILLE, *St.-Dizier* (*H.-Marne*), Marne (Champ.).

CHEMINOT, *Metz*, Moselle (Lorraine).

CHÉMIRÉ-EN-CHARNIE, *Sillé-le-Guillaume*, Sarthe (Maine) : 550 hab. Forge.

—le-Gaudin, *Foulletourte*, Sarthe (Maine).

—sur-Sarthe, *Châteauneuf-sur-Sarthe*, Maine-et-Loire (Anjou).

* **CHEMMIS** ou **PANAPOLIS**, v. de la Thébaïde (H.-Égypte), sur le bord or. du Nil, à 30 l. de Thèbes. Patrie du poète Nonnus; auj. *Akmin*. Temple de Persée.

CHEMNITZ, v. du cercle de Leutmeritz (Bohême). Fabr. d'étoffes et de bonneteries : grand comm. de verres. A 12 l. de Dresde. — Autre dans le cercle d'Ertzgebirge (roy. de Saxe), sur une riv. du même nom; murs et fossés : 10,800 hab. Manuf. et filat. de coton; fab. de grosses toiles. A 14 l. de Dresde. Le cél. Puffendorf est né à Dorfchemnitz, pet. village près de cette ville.

CHEMORCY, v. du Boutan (Ind.).

CHEMY, *Carvin* (*Pas-de-Calais*), Nord (Artois).

CHENAC, *Coze*, Char.-Inf. (Saintonge).

CHENAILLER, *Tulle*, Corrèze (Limousin).

CHENALOTTE, *Morteau*, Doubs (Fr.-Comté).

CHENAS, *Pontnevaux* (*Saône-et-Loire*), Rhône (Beaujolais). Excell. vins.

—Montbreton, *Péage*, Isère (Dauph.).

CHENAY, *Reims*, Marne (Champ.).

—, *Alençon* (*Orne*), Sarthe (Norm.).

— (le), *Bondy* (*Seine*), Seine-et-Oise (Ile-de-Fr.). Raffinerie de sucre.

Digitized by Google

CHENAY (le), *Bonnières*, Seine-et-Oise (Mantois).
— (le), *Etampes*, Seine-et-Oise (Beauce).
— (le), *Magny*, Seine-et-Oise (Vexin).
— (le), vill. de l'Ile-de-Fr. (Seine-et-Oise), arr. et cant. de Versailles. Pop., y compris les ham. du *Pet.-Chenay* et de *St.-Antoine*, env. 330 hab. Chât. avec de beaux jardins et un gr. parc, dans le vois. de Trianon. A 4 l. O. de Paris, une demi.-l. de *Versailles*.
CHENAY, ch.-l. de cant.; arr. et à 4 l. N. E. de *Melle*, Deux-Sèvres (Poitou).
CHENAYE (la), *Rambouillet*, Seine-et-Oise (Ile-de-France).
CHENAY-LE-CHÂTEL, *Marcigny*, Saône-et-Loire (Bourgogne).
CHENCOUR OU CHENRON, v. de l'Arménie, front. de la Géorgie; beau chât., vastes caravanserais.
CHENDEREYCACONDA, v. du Mysore (Ind.); à l'O. de Chinnabalabarum.
CHÊNE (la riv. du), dans le B.-Canada; emb. au fl. St.-Laurent, à 16 l. au-dessus de Québec.
CHÊNE (le), *Arcis-sur-Aube*, Aube (Champ.).
— (le), *Lisieux*, Calvados (Normandie).
— (le), *Verneuil*, Eure (Perche).
— (le), *Brie-Comte-Robert*, Seine-et-Marne (Brie Franç.).
— (le), *Guignes*, id.
— (le), *Etrechy*, Seine-et-Oise (Ile-de-Fr.).
— Arnould, *Joigny*, Yonne (Champ.).
CHENEAUD, *Riberac*, Dordogne (Périgord).
CHÊNE-BECARD, *La Ferté-Aleps*, Seine-et-Oise (Gatinais).
— Bernard, *Dôle*, Jura (Fr.-Comté).
CHENEBIER, *Belfort* (*Ht.-Rhin*), Doubs (Fr.-Comté).
CHENEBRUN, *St.-Maurice* (*Orne*), Eure (Perche).
CHENECEY, *Quingey*, Doubs (Fr.-Comté). Forge et tréfilerie, sur la Loue.
CHENECHÉ, *Poitiers*, Vienne (Poitou).
CHÊNE-CHENU, *Châteauneuf-en-Thimerais*, Eure-et-Loir (Beauce).
CHENECIÈRES, *Baigneux-les-Juifs*, Côte-d'Or (Bourgogne); sur la Seine. Forges.
CHÊNE-COUPÉ, *La Ferté-Aleps*, Seine-et-Oise (Gatinais).
CHENEDOLLÉ, *Vire*, Calvados (Norm.).
CHENEDOUIT, *Argentan*, Orne (B.-Norm.).
CHENÉE, c. de la prov. de Liége (Belg.); à 1 l. de Fléron, et 1 l. de Liége. 1,722 hab.
CHENÉE-DES-COUPIS (la), *Dôle*, Jura (Franche-Comté).
CHÊNE-GODON, *Vernon* (*Eure*), Seine-et-Oise (Norm.).
CHENEGOGNE. Voy. **MANDE-SAINTE-MARIE.**
CHENEGY, *Estissac*, Aube (Champ.).
CHENEHUTTE, *Les Rosiers*, Maine-et-Loire (Anjou).
CHENELAYE, *Dol*, Ille-et-Vilaine (Bret.). Anc. marquisat.
CHÊNE-LE-POPULEUX (le), ch.-l. de cant.; arr. et à 3 l. de *Vouziers*, Ardennes (Champ.). Fab. de chapes de boucles et d'articles d'acier poli.
CHENELETTE, *Beaujeu*, Rhône (Beaujolais).
CHENENGO, c. du New-York (Et.-Unis), borné N. par le c. de Maddison, E. par celui d'Ostego, O. par ceux de Broome et de Cortland. 25,144 hab. Norwick, ch.-l. — V. du c. de Broome (New-York). — Riv. du même nom; emb. à la Susquehannah.
CHÉNERAILLES, pet. v. de la Marche (Creuse); ch.-l. de cant., bur. de p.: 800 hab. Comm. de bestiaux. Arr. et à 5 l. N. d'Aubusson, 101 de Paris.
CHENEREILLES, *Montbrison*, Loire (Forez).
CHENEREILLES, *Digne*, B.-Alpes (Prov.).
CHÊNE-ROGNEUX, *Montfort-l'Amaury*, Seine-et-Oise (Ile-de-Fr.).
CHENEROILLES, *St.-Seine*, Côte-d'Or (Bourg.).
CHÊNE-ROND (le), *Linas*, Seine-et-Oise (Hurepoix).
CHENEROYPATAM, v. du Mysore (Ind.).
CHENERY, *Buzancy*, Ardennes (Champ.).
CHÊNESEC, *Scellières*, Jura (Fr.-Comté).
CHÊNESECQ, *Argentan*, Orne (B.-Norm.).
CHÊNES-SECS (les), *Rambouillet*, Seine-et-Oise (Ile-de-France).
CHENET, v. de la Caramanie (Anatolie).
CHENET (la), *Rambouillet*, Seine-et-Oise (Ile-de-France).
CHENETRON, *Provins*, Seine-et-Marne (Brie).
CHENEVELLE, *Châtellerault*, Vienne (Poitou).
CHENEVIÈRES, *Montargis*, Loiret (Gatinais). Mérinos.
—, *Lunéville*, Meurthe (Lorr.).
—, *Ligny*, Meuse (Barrois).
—, ham. et mais. de camp. (Seine-et-Oise). Voy. **JOUARS-PONT-CHARTRAIN.**
—, ham. et chât. (Seine-et-Oise). Voy. **CONFLANS STE-HONORINE.**
—, *Chalus*, H.-Vienne (Limousin).
—, en-Parisis, vill. de l'Ile-de-Fr. (Seine-et-Oise), arr. de Pontoise: env. 180 hab. Fabr. de dentelles noires et blanches: chât. avec un beau parc. A 6 l. un q. de Paris, 3 q. de l. de *Louvres*.
CHENEVIÈRES-SUR-MARNE, vill. de l'Ile-de-Fr. (Seine-et-Oise), arr. de Corbeil, sur un coteau le long de la Marne: env. 600 hab. Chât. du *Plessis-St.-Antoine*, détruit. A 3 l. de Paris, 1 l. un q. N. de Boissy-St.-Leger (*Banlieue*).
CHENEVREY, *Marnay*, H.-Saône (Fr.-Comté).
CHENEVRIÈRES, *Meulan*, Seine-et-Oise (Ile-de-France).
CHENEY, *Tonnerre*, Yonne (Bourg.).
CHENICOURT, *Pont-à-Mousson*, Meurthe (Lorraine).
CHENIÈRE, *Longwy*, Moselle (Lorr.).
CHENIERS, *Guéret*, Creuse (H.-Marche).
—, *Châlons-sur-Marne*, Marne (Champ.).
CHENILLA, *Orgelet*, Jura (Fr.-Comté).
CHENILLÉ, *Châteauneuf-sur-Sarthe*, Maine-et-Loire (Anjou).
CHENIMÉNIL, *Bruyères*, Vosges (Lorr.).
CHENIMONT, *Mirecourt*, id.
CHENIPOTTAM, v. du Carnate (Ind.).
CHENOIS. Voy. **LATOUR.**
CHENOIS (le), *Sedan*, Ardennes (Champ.).
—, *Château-Salins*, Meurthe (Lorr.).
CHENOISE, *Provins*, Seine-et-Marne (Brie).
CHENOIS-RIVIÈRE (le), *Launoy*, Ardennes (Champagne).
CHENOMMET, *Mansle*, Charente (Angoumois).
CHENON, *id.* id.
CHENONCEAU, *Amboise*, Indre-et-Loire (Touraine). Beau chât. bâti par Médicis.
CHENOU, *Château-Landon*, Seine-et-Marne (Gatinais).
CHENÔVE, *Dijon*, Côte-d'Or (Bourgogne). Récolte et comm. de bons vins.
CHENÔVE, *Buxy*, Saône-et-Loire (Bourg). Comm. de vins.
CHENS (les), *Grasse*, Var (Provence).
CHEN-SI OU SHEN-SÉE, prov. sept. de la Chine, bornée N. par la gr. muraille, E. par le Hoang qui la sépare du Chan-Si, O. par le pays des Mongols, S. par les prov. de Se-Tchuen et de Hou-Quang; 8 métrop., 108 cités, 30,000,000 d'habit. Très-fert.; prod.

Digitized by Google

blé et fruits, plantes médicinales, drogues, miel, charbon de terre; mines d'or et de plomb; beauc. de bétail. Sin-Guan-Fou, capitale.

CHENU, *Chât.-du-Loir*, Sarthe (Maine). Verrerie.

CHENUSSON, *Château-Regnault*, Indre-et-Loire (Touraine).

CHENY, *Metz*, Moselle (Lorraine).

—, *Brinon*, Yonne (Champ.); près du confl. de l'Armançon dans l'Yonne.

CHEN-YANG. Voy. CHIN-YANG.

CHENZINY, pet. v. de Pologne, dans la Vaivodie de Sandomir. Mines de plomb et d'arg.; carr. de marbre : 1,400 hab. A 6 l. E. de Malagocz.

CHEOU, v. de la prov. de Kiang-Nan (Chine).

CHEOU-QUANG, v. de la prov. de Chang-Tong (Chine).

CHEOU-TCHANG, v. de la prov. de Chang-Tong (Chine). — V. de la prov. de Fokien (Chine).

CHEOU-YANG, v. de la prov. de Chan-Si (Chine).

CHEPIDO, v. sur la côte or. de l'île de Paros (arch. Grec) : fameux chât. de Kefalo au voisinage.

CHE-PING, v. de la prov. de Kœit-Cheou (Chine), du 3e rang. — V. de la prov. de Yun-Nan (Chine).

CHEPNIERS, *Montlieu*, Char.-Infér. (Saintonge).

CHEPO (San-Christoval de), pet. v. de la prov. de Panama (Amér. mér.), sur une riv. du même nom. A 16 l. S. E. de Porto-Bello. Lat. N. 9. 8. l. O. 81. 10.

CHEPOIX, *Breteuil*, Oise (Picardie).

CHEPPE (la), *Châlons-sur-Marne*, Marne (Champagne).

CHEPPES, *Vouziers*, Ardennes (Champagne).

— sur-Marne, *Châlons-sur-Marne*, Marne (Champ.). Traces du camp d'Attila; anc. tombeaux en forme de monticules.

CHEPPY, *Châlons-sur-Marne*, Marne (Champ.).

—, *Varennes-en-Argonne*, Meuse (Champagne). Forges, papeteries.

—, *Abbeville*, Somme (Picardie).

CHEPSTOW, v. et p. du c. de Monmouth (Angl.), sur la Wye : 2,600 habit. Comm. de vins, planches, chanvre, etc. : restes d'un chât. fort; chant. de construct. A 6 l. de Bristol. Lat. N. 51. 42. l. O. 4. 56.

CHEPTAINVILLE, vill. du Hurepoix (Seine-et-Oise), arr. de Corbeil : env. 600 hab. Grains, légumes fort estimés; chât., belles plantat., mérinos. A 8 l. et dem. S. de Paris, 1 l. S. d'*Arpajon*.

CHER (le), *Surgères*, Char.-Infér. (Aunis).

CHER (le), *Carus*, riv. de Fr.; so. près de Bellegarde (Creuse), traverse les dép. de l'Allier et du Cher, emb. et à la Loire, entre Tours et Saumur; navig. seulem. pendant 6 mois de l'année.

CHER, dép. de Fr., du nom de la princip. riv. qui l'arrose. Formé d'une partie du Berry et du Bourbonnais. Il est borné au N. par le dép. du Loiret, à l'O. par ceux de l'Indre et du Loir-et-Cher, au S. par ceux de l'Allier et de la Creuse, et à l'E. par le dép. de la Nièvre; sa superficie est de 369 l. carr.; il jouit d'un climat doux, tempéré, et peu sujet aux variations de l'atmosphère. Le sol est uni, varié, fertile, sur les bords de la Loire et de l'Arnon; médiocre au S. et au S.-E.; stérile et sablonneux au N., où le territoire n'offre qu'une longue suite de bruyères; au centre, les mauvaises terres sont en plus grande quantité que les bonnes. Ce dép. est limité à l'E. par la Loire, qui le sépare de celui de la Nièvre; l'Allier le sépare du même dép. au S.-E.; le Cher le traverse du S. au N. : l'Arnon, la Queugne, l'Auron, la Marmande s'y perdent; la grande et petite Sauldre, la Rère, y ont leurs sources, la Salereine, la Nerre, le Barangon, la Yèvre, le Moulon, le Longis, le Sagouin, la Sinaise, le Portefeuille, y ont leurs cours. Les étangs sont nombreux dans la partie du S.-E. La Loire et l'Allier sont navigables; la navigation du Cher a lieu en descendant jusqu'à la Loire. Prairies naturelles et artificielles abondantes, bons pâturages; culture de la vigne et des arbres fruitiers, huile de noix; bestiaux pour la consommation de Paris et de Lyon; récoltes de froment, seigle, orge, sarrasin, avoine, légumes, pommes de terre, truffes, châtaignes, vins estimés, lin, chanvre; mines de fer d'excellente qualité; carrières de marbre, de pierres à bâtir, de marne et de grès, houille, argile propre à la poterie et à la porcelaine, meulière et plâtre; eaux minérales; chevaux propres au trait et à l'artillerie : il y en a de gros qui servent à la navigation du Rhône; taureaux, bœufs, vaches, moutons et mérinos, porcs, loups, abeilles, vers à soie, volaille et gibier. Les étangs abondent en poissons; les carpes du Cher ont de la réputation. Les branches principales de l'industrie consistent dans les forges et fourneaux; draperies, tanneries, brasseries, salpêtreries, filage et lissage, porcelaine, poterie, toiles communes, eaux-de-vie; blanchisseries, cuirs, verres et vitres façon d'Alsace. Le commerce exporte des grains, vins, eaux-de-vie, bestiaux, poissons, chevaux, cire, laine, étoffes, cuirs, fer, acier, poterie de fonte, clous, bois, papier, verrerie, faïencerie, potasse, et exporte des bœufs, du coton, de la soie, des épiceries, et des objets employés dans les manufactures; fait partie de la 21e div. milit. du diocèse de Bourges; ressort de la cour royale de cette ville; 8e arr. forestier, 4 députés à la législation, revenu territorial : 9,985,000 fr. Le dép. du Cher est divisé en 3 cant. :

St.-Amand.	91,732
Bourges (ch.-l.).	97,537
Sancerre.	66,790
Pop. totale. . . .	259,059

Il contient 29 cant. et 307 comm.

CHERAC, *Saintes*, Charente-Infér. (Saintonge) : 1,800 habitants.

CHERAILLE (la), *Rambouillet*, Seine-et-Oise (Ile-de-France).

CHERAIN, STÉPIGNY, ET BRISI, c. de la prov. de Luxembourg (Belg.), à 2 l. d'Houffalize, et 9 l. 3 q. de Neufchâteau. 713 hab.

CHERAMIDI, pet. v. de la Morée (Grèce); prov. de Belvédère, près du g. de Coron.

CHERASCO ou QUERASQUE, *Clarascum*, v. forte du Piémont, au confl. du Tanaro et de la Stura : 11,200 hab. A 7 l. de Coni, 9 de Turin. Foires : 3 j., 18 juin; 2 j., 14 nov. Lat. N. 44. 42. l. E. 5. 35.

CHERATTE, c. de la prov. de Liége (Belg.), à 1 l. 1 q. de Daelheim, et 1 l. 3 q. de Liége. 1,995 hab.

CHERAUTE, *Mauléon*, B.-Pyrén. (Gascogne).

CHERAWS, distr. de la Carol. mér. (États-Unis), comprenant les c. de Chesterfield, Darlington et Marlborough.

CHERBONNIÈRES, *Aulnay*, Char.-Infér. (Saintonge).

CHERBOURG, *Cæsaris Burgus*, v. marit. de Normandie, dans le Cotentin (Manche), fam. par le combat naval de 1692, pillée par les Angl. en 1758; ch.-l. de sous-préf., d'arr. et de cant., trib. de prem. inst. et de comm., direct. des douanes, préf. marit.; bourse, école de navig., coll. communal, soc. roy. académique; salle de spect., bains publ., belles promen.; rel. et bur. de poste : 14,500 hab. Fabr. de draps et toiles; manuf. et fonderie de glaces, verrerie, forges, arsenaux, construct. de vaisseaux, corderie, tannerie, imprim., librairie : comm. de blé, avoine, beurre, vins, cidre, eaux-de-vie, sel, huiles, droguerie, bœufs, porcs, dentelles, coton filé, ardoises, soude, chaux, belles pierres de granit; cabo-

Digitized by Google

tage, navig. de long cours. Foires de 3 j., les prem. lundis de Carême, après la Trinité et après la Saint-Michel. Seul p. naval qui se trouve dans la Manche ; fanal ; jetée (terminée en 1812), élevée à 54 pi. au-dessus du niv. de la mer, et au moyen de laquelle il y a toujours 26 pi. d'eau dans les bassins; rade protégée par six forts. Consul. étrangers; anc. abb. de St.-Augustin. L'arr. est div. en 5 cant. et 200 comm. Établ. de la marée du p., 7 h. 40 min. A 15 l. de Coutances, 19 de St.-Lô, 92 de Paris. Lat. N. 49. 30. 1. O. 3. 57.

CHERCHE, *Ernée*, Mayenne (Maine).

CHERCOT, v. du roy. de Golconde (Ind.).

CHERCOUCHY, v. du Carnate (Ind.).

CHEREL, *Etampes*, Seine-et-Oise (Ile-de-Fr.).

CHERENCÉ, *Craon*, Mayenne (Anjou).

—, *Beaumont-le-Vicomte*, Sarthe (Maine).

—, vill. du Vexin (Seine-et-Oise), arr. de Mantes, env. 330 hab., y compris les mais. isolées de *Bezu*. Terr. en labour. A 15 l. de Paris, 2 l. et demie de Magny (*Bonnières*).

CHERENCÉ-LE-HÉRON, *Villedieu*, Manche (Normandie).

— le-Roussel, *Sourdeval*, id. Papeterie.

— le-Vieux, *St.-Maurice*, Orne (Perche).

CHERENG, *Lille*, Nord (Flandre).

CHERENNE, *St.-Marcellin*, Isère (Dauphiné).

CHEREN-TABANAN, v. de la Tartarie chin.

CHÈRES (les), *Anse*, Rhône (Lyonnais).

CHERET, *Laon*, Aisne (Laonnais).

CHÈRE-VERRIÈRE (la), *Clermont-en-Argonne*, Meuse (Champagne).

CHERIANES, *Hesdin*, Pas-de-Calais (Artois).

CHERIBON, contrée sur la côte N. O. de l'île de Java (mer des Indes), autref. aux Hollandais ; aux Angl. depuis 1812 : 90,000 hab. Product., café, indigo, sucre et poivre. — V. cap. de la contrée ci-dessus, au fond d'une baie prof. ; à 73 l. E. de Batavia.

CHERIER, *Roanne*, Loire (Forez).

CHERIGNÉ, *Chef-Boutonne*, Deux-Sèvres (Poitou).

CHERIN, v. de l'Anatolie (Turq. As.) ; à 20 l. de Sivas.

CHERIPEAU, *Craon*, Mayenne (Anjou).

CHERIPPE ou **CHEREPPE**, p. du Pérou, prov. de Sana, au N. O. de Truxillo. Lat. S. 7. 5. l. O. 82. 30.

CHERIS (les), *Avranches*, Manche (Norm.).

CHERISET, *Metz*, Moselle (Lorraine).

CHERISY, vill. du Pays-Chartrain (Eure-et-Loir), arr. de Dreux. Pop., y compris les ham. du *Pet.-Cherisy*, d'*Aumaux*, *Fermaincourt*, *Raville* et les mais. isol. de *la Mésangère*, env. 1,000 hab. Moulins sur l'*Eure*. A 17 l. de Paris, 1 l. de *Dreux*.

* **CHERIUM**, Quiers.

CHERIWIES, b. de Roumélie, sur la Propontide.

CHERIZAY, *Alençon* (*Orne*), Sarthe (Maine).

CHERKES, v. de l'île de Chypre, résid. d'un aga et d'un cadi turcs. A 5 l. N. E. de Miosia.

CHERLIEUX, *Cintrey*, H.-Saône (Fr.-Comté).

CHERMANSER, v. du Diarbekir (Turq. As.).

CHERMÉ, *Ruffec*, Charente (Angoumois).

CHERMIGNAC, *Saintes*, Char.-Infér. (Saintonge).

CHERMISEY, *Neufchâteau*, Vosges (Lorraine).

CHERMISY, *Laon*, Aisne (Laonnais).

CHEROKÉES ou **CHEROKIS**, tribu d'Indiens dans la part. mérid. du Tennessée (Ét.-Unis) ; robustes et bien faits, à demi civilisés, se livrent à l'agric. et fabriquent de la toile ; n'ont guère que 1,500 guerriers, et vivent sur les bords d'une riv. du même nom, laq. se jette dans l'Ohio, après un cours de 333 l.

CHÉRON, *Confolens*, Charente (Marche).

— (St.-), *Chartres*, Eure-et-Loir (Beauce). Anc. abb. de St.-Augustin.

CHÉRON (St.-), *Vitry-le-Français*, Marne (Champagne).

— (St.-), *Sillé-le-Guillaume*, Sarthe (Maine).

— des-Champs (St.-), *Nogent-le-Roi*, Eure-et-Loir (Beauce).

— des-Fontaines (St.-), *Pacy-sur-Eure*, Eure (Normandie),

— du-Chemin (St.-), vill. de la Beauce (Eure-et-Loir), arr. de Chartres. Pop., y compris le ham. d'*Angles*, et part. de ceux du *Gué de Longroy* et d'*Occonville*, env. 350 hab. Grains, vignes et prairies. A 16 l. de Paris. 3 q. de l. de *Gallardon*.

CHÉRON-MONT-COURONNE (St.), vill. du Hurepoix (Seine-et-Oise), arr. de Rambouillet, sur le penchant d'une colline baignée par la riv. d'*Orge*, et environné de bois en amphithéâtre, d'où lui est venu son surnom. Pop., y compris les ham. du *Petit-Basville*, de *la Tuilerie*, en part. de *Mirgaudon*, de *la Petite-Beauce*, de *St.-Evroult*, env. 1,200 hab. Grains, vignes et bois ; tuilerie au ham. du même nom : so. remarq., dite *Fontaine-la-Rachée*. Chât. de *Basville*, entouré de fossés secs, avec des jardins et un parc d'une grande étendue : vastes promenades extérieures, où se trouve, sur une butte, un ancien ermitage appelé *la Thébaïde*. A 9 l. et dem. de Paris, 2 l. de *Dourdan*.

* **CHÉRONÉE**, v. de la Béotie, vers l'E. ; théâtre de la bat. dont le gain permit à Philippe, père d'Alexandre, de détruire sans retour la liberté des Grecs (avant J.-C. 338). Patr. de Plutarque ; auj. *Capranu*.

CHERONESI ou **PIADA**, v. de la Morée (Grèce) ; au g. d'Egine.

* **CHERONESUS**. Voy. CHERSONESUS.

CHERONNAC, *Rochecouart*, H.-Vienne (Poitou). Forges aux environs.

CHERONVILLIERS, *Rugles*, Eure (Norm.). Fabr. d'épingles.

CHEROY, pet. v. du Gatinais (Yonne), ch.-l. de cant., bur. de p. : 900 hab. Comm. de bœufs, chevaux et volailles. A 5 l. de Nemours, 20 l. d'Auxerre, 33 de Paris (133 kil.).

CHERQ, c. de la pr. de Hainaut (Belg.), à 3/4 l. d'Antoing, et 3/4 l. de Tournai. 586 hab.

CHERRÉ, *Châteauneuf-sur-Sarthe*, Maine-et-Loire (Anjou).

— *La Ferté-Bernard*, Sarthe (Maine).

CHERREAU, *id.* id.

CHERRY (île), entre la Norwège et le Groenland. Lat. N. 74. 35. l. O. 15. 40.

CHERRY-VALLEY, jurid. du New-York (Et.-Un.), sur une pet. riv. du même nom : 2,775 hab.

CHERSCAMP, c. de la pr. de la Flandre or. (Belg.), à 3/4 l. de Wetteren, et 2 l. 1/4 de Termonde. 1,108 hab.

CHERSO ou **CHERZO**, *Crepsa*, île de la mer Adriat. (roy. d'Illyrie) ; fait pour ainsi dire partie de celle d'Osero, dont elle n'est séparée que par un pet. canal sur lequel on a établi un pont. Longueur des 2 îles, 25 l. : forêts, pâtur., nombr. troupeaux ; vin, huile et miel excell. Pop. 10,000 hab., Grecs pour la plupart. — V. cap. de l'île du même nom, avec un p. gr. et commode : 4,000 habit. Lat. N. 45. 8. l. E. 12. 6.

CHERSON. Voy. KHERSON.

* **CHERSONÈSE** ou **PRESQU'ÎLE**. — *Cimbrique*, presqu'île dans le N. de la Germanie, entre la mer Germanique et le g. Codanus ; d'abord habitée par les Cimbres, ensuite par les Jutes ; auj. le *Jutland* (Dan.). — *d'Or* ou *Chryse*, pays de l'Inde, où les Anc. supposaient beauc. de mines d'or ; sans doute le Delta formé par la riv. d'Ava, à son emb., au pays actuel de *Pégu* (Empire Birman). — *Taurique*, auj. la *Crimée* (Russie) ; habitée d'abord par les Cimmerii,

Digitized by Google

ensuite par les Tauro-Scythes. — *de Thrace*, pet. presqu'île au S. E. de la Thrace, le long de l'Hellespont; auj. la presqu'île de *Gallipoli* (Turquie d'Europe).

* CHERSONESUS ou CHERONESUS, puis CHERSON, v. libre et floriss. de la Chersonèse Taurique, sur la côte occ.; on voit ses ruines (le *Vieux Kherson*), près de Sewastopol.

CHERTSEY, b. du c. de Surrey (Angl.), sur la Tamise, anc. résid. des rois Saxons. A 9 l. de Londres. Comm. de drèche.

CHERUEIX, *Dol*, Ille-et-Vilaine (Bretagne).

*CHÉRUSQUES ou CHERUSCI, pp. puissant et belliq., sur le Weser; au territ. représenté auj. par ceux de *Paderborn* et de *Lunebourg*.

CHERVAL, *Mareuil*, Dordogne (Périgord).

CHERVES, *Cognac*, Char. (Angoumois).

—, *La Rochefoucauld*, id.

—, *Richelieu*, Indre-et-Loire (Touraine).

—, *Mirebeau*, Vienne (Poitou).

CHERVETTE, *St.-Jean-d'Angely*, Char.-Inférieure (Saintonge).

CHERVEUX, *St.-Maixent*, Deux-Sèvres (Poitou).

CHERVEY, Bar-sur-Seine, Aube (Champagne).

CHERVILLE, *Châlons-sur-Marne*, Marne (Champagne).

CHERVILLOIS, *St.-Claude*, Jura (Fr.-Comté).

CHERVINGES, *Villefranche-sur-Saône*, Rhône (Beaujolais).

CHERVINSKO, v. de Pologne, anc. d. de Masovie, sur la Vistule.

CHERVIX, *Pierre-Buffière*, H.-Vienne (Poitou).

CHERY, *Vierzon*, Cher (Berry).

CHERY-CHARTREUVE, *Fismes* (*Marne*), Aisne (Champagne).

— lès-Pouilly, *Laon*, Aisne (Laonnais).

— lès-Rozoy, *Rozoy-sur-Serre*, Aisne (Thiérache).

CHÉSAPEAK, baie de l'Amér. sept., entre la Virginie et le Maryland, la plus vaste et la plus sûre de ces parages : 110 l. de long, 5 de large. Elle renferme plus. îles fert., un gr. nombre de v. et de bons ports. Son entrée est par 37. 6. lat. N. 75. 40. l. O. Les Fr. y ont battu les Angl. en 1781.

CHESEAUX, *St.-Hippolyte-sur-le-Doubs*, Doubs (Fr.-Comté).

—, *Bourbonne*, H.-Marne (Bassigny).

— (les Gr.), *Arnac*, H.-Vienne (Marche).

CHESHAM, b. du c. de Bucks (Angl.).

CHESHIRE. Voy. CHESTER.

CHESHUNT, jol. b. du c. d'Hertford (Angl.), sur la Lea, où mourut le fils et success. de Cromwell, à l'âge de 80 ans. A 5 l. N. de Londres.

* CHESINUS, la Dwina.

CHESLEY, *Chaource*, Aube (Champagne). Comm. de bons vins.

CHESNAY. Voy. CHENAY.

CHESSOIS, *Roye*, Somme (Picardie).

CHESSY, *Ervy*, Aube (Champagne).

—, *l'Arbresle*, Rhône (Lyonnais); sur l'Azergues. Mine et fonderie de cuivre.

—, vill. de l'Ile-de-Fr. (Seine-et-Marne), arr. de Meaux, anc. comté : env. 370 h., autref. beau chât., démoli en grande partie; superbe troup. de mérinos. A 7 l. et dem. E. de *Lagny*, proche la rive gauche de la Marne.

CHESTER, *Cestria*, *Deva*, belle v. d'Angl., cap. du c. du même nom, sur la Dée; avec un pont de 12 arches et un anc. chât. Comm. et foires considérab.; fabr. de gants, pipes, etc. : 17,000 habit., deux dép. au parl. A 7 l. de la mer, 75 de Londres. Lat. N. 53. 11. l. O. 3. 24. — (C. de), borné N. par celui de Lancaster, E. par le Derby, S. par le Shrop, O. par la mer d'Irlande : 17 l. de long, 12 de large; renferme 7 distr., 12 v. ou b. à marché, 101 par., 227,031 habit. Air sain; pâturages, fromages excell. — Jurid. du New-Hampshire (Ét.-Unis), sur la rive dr. du Merrimack, à 12 l. de Portsmouth. — V. du Massachusetts (États-Unis), c. de Hampshire; à 8 l. de Springfield. — V. de la Pensylvanie (Ét.-Unis), à 6 l. de Philadelphie. Pop. 1,056 habit. — V. de la Virginie, à 6. l. de Winchester. — V. du Maryland, sur une riv. du même nom; à 11 l. de Baltimore. — Jurid. de l'État de Vermont, c. de Windsor; à 4 l. de Charleston. — C. de la Pensylvanie, à l'O. de celui de Delaware : 39,596 habit. — Autre dans la Caroline mér., le long de la Watérée : 12,479 habit.

CHESTERFIELD, *Cesterfida*, v. du c. de Derby (Angl.), sur la Rother; bour royal. Manuf. de tapis, poteries : etc.; carr. de charbon, mines de fer, fonderies. Pop. 4,176 hab. A 60 l. de Londres. — C. de la Carol. mér. (Ét.-Unis), 5,561 hab. — Autre dans la Virginie entre les riv. de James et d'Appamatox : 10.000 habit.

CHESTERTOWN, v. du Maryland (Ét.-Unis), ch.-l. du c. de Kent, sur la riv. de Chester; collége. A 12 l. E. S. de Baltimore. — V. de la Carol. mérid.

* CHESTOCOVA, Czenstochow.

CHESTRES, *Vouziers*, Ardennes (Champ).

CHÉTAINVILLE. Voy. CHEPTAINVILLE.

CHETICOLON, v. du Carnate (Ind.).

CHETIGNÉ, *Saumur*, Maine-et-Loire (Anjou).

CHETIQUA, riv. du B.-Siam (Asie); emb. à la mer.

CHE-TSIEN, v. de la prov. de Koei-Tcheou (Chine).

CHE-TSUNG, v. de la prov. de Yun-Nan (Chine).

CHEU, *St.-Florentin*, Yonne (Champ.).

CHEUBY, *Metz*, Moselle (Lorraine).

CHEUGÉ, *Mirebeau-sur-Bèze*, Côte-d'Or (Bourgogne).

CHEUST, *Lourde*, H.-Pyrén. (Gascogne).

CHEUX, *Tilly-sur-Seule*, Calvados (Norm.). Comm. de grains, beurre, volailles.

CHEVAGNES ou CHEVAIGNE, b. du Bourbonnais (Allier), ch.-l. de cant., rel. de p.; arr. et à 41. E. de *Moulins*.

CHEVAGNY-LA-CHEVRIÈRE, *Mâcon*, Saône-et-Loire (Mâconnais).

— sur-Guy, *Joncy*, Saône-et-Loire (Bourg.).

CHEVAIGNÉ, *Rennes*, Ille-et-Vilaine (Bretagne).

—, *Le Ribay*, Mayenne (Maine).

—, *Beaumont-le-Vicomte*, Sarthe (Maine).

CHEVAIN (le), *Alençon*, (*Orne*), id.

CHEVAL-BLANC (le), *Metz*, Moselle (Lorraine).

— Blanc (le), *Avignon*, Vaucluse (Comtat); près la Durance.

CHEVALINIÈRE, *Castelnaudary*, Aude (Ht.-Languedoc).

CHEVALLAIN, *St.-Avold*, Moselle (Lorraine).

CHEVALLERIE (la), *Thiers*, Puy-de-Dôme (Auvergne); comm. de bois de construction.

CHEVAL-MORT, *Montfort-l'Amaury*, Seine-et-Oise (Ile-de-Fr.).

CHEVALRIGOND, *Cusset*, Allier (Auvergne).

CHEVAL-ROUGE, *Metz*, Moselle (Lorraine).

CHEVANCEAUX, *Montlieu*, Char.-Infér. (Saintonge).

CHEVANNAY, *Villeaux*, Côte-d'Or (Bourg.).

CHEVANNES, *Nuits*, id.

—, *Egreville* (*Seine-et-Marne*), Loiret (Ile-de-France).

—, *Moulins-en-Gilbert*, Nièvre (Nivernais).

—, vill. de l'Ile-de-Fr. (Seine-et-Oise), arr. de Cor-

Digitized by Google

beil : env. 360 habit. mais. de camp., dite *le Château ;* ferme des *Massis*. A 9 l. un q. de Paris, 2 l. un q. de *Corbeil*.

CHEVANNES, *Auxerre*, Yonne (Champagne).
—Bureau, *Moulins-en-Gilbert*, Nièvre (Nivernais).
—Gazeau, *Nevers*, id.
— sous-Montenoison, *Varzy*, id.

CHEVANON, *Riom*, Puy-de-Dôme (Auvergne).

CHEVAUX (Ile aux), *Angers*, Maine-et-Loire (Anjou).
— (Ile aux), *Auray*, Morbihan (Bretagne).

CHEVENCY, vill. du cant. de Bâle (Suisse) ; à 2 l. O. S. de Porentrui.

CHEVENNES, *Marle*, Aisne (Picardie).

CHEVENON, *Nevers*, Nièvre (Nivernais).

CHEVERNY, *Blois*, Loir-et-Cher (Blaisois) ; beau château.

CHEVEUGE, *Sedan*, Ardennes (Champagne).

CHEVIÈRES, *Grand-Pré*, id.

CHEVIGNAT, *Bourg*, Ain (Bresse).

CHEVIGNEY, *Besançon*, Doubs (Fr.-Comté).
—, *Gray*, Hte.-Saône, (id.).
— sur-l'Ougnon, *Besançon*, Doubs (id.).

CHEVIGNY, *Dôle*, Jura, (id.).
—, *Vertus*, Marne (Champagne).
— en-Valière, *Beaune*, Côte-d'Or (Bourgogne).
— Fenay, *Dijon*, id.
— le-Désert, *Montbard* (*Côte-d'Or*), Yonne (Bourgogne).
— sous-Bèze, *Mirebeau-sur-Bèze*, Côte-d'Or (Bourgogne).
— St.-Sauveur, *Dijon*, id.

CHEVILLARD, *Nantua*, Ain (Bugey).

CHEVILLÉ, *Sablé*, Sarthe (B.-Maine).

CHEVILLETTE, Troyes, Aube (Champagne).

CHEVILLON, *Montargis*, Loiret (Gatinais).

CHEVILLON, ch.-l. de cant. ; arr. et à 3 l. et dem. N. E. de Vassy, 2 l. et dem. de *Joinville*, Haute-Marne (Champagne).

CHEVILLON, *Metz*, Moselle (Lorraine).
—, *Joigny*, Yonne (Champagne).

CHEVILLOTTE (la), *Besançon*, Doubs (Franche-Comté).

CHEVILLY, b. de l'Orléanais (Loiret), rel. et bur. de p. A 5 l. N. d'Orléans, 27 S. de Paris.

CHEVILLY-LA-RUE, vill. de l'Ile-de-Fr. (Seine), arr. de Sceaux, env. 260 hab., belles mais. de camp., dont une avec un parc de 60 arpents, clos de murs : ham. de *La Rue*, ferme de *la Saussaye*, anc. abbaye. A 2 l. de Paris, un dem.-l. de Villejuif (*Bourg-la-Reine*).

CHEVINAY, *Lyon*, Rhône (Lyonnais). Mine de cuivre.

CHEVINCOURT, *Compiègne*, Oise (Picardie).
—, chât. (Seine-et-Oise). Voy. SAINT-REMY-LÈS-CHEVREUSE.

CHEVIOT, mont. d'Angl., sur les front. de l'Ecosse.

CHEVIRÉ-LE-ROUGE, *Baugé*, Maine-et-Loire (Anjou).

CHEVRAINVILLIERS, *Nemours*, Seine-et-Marne (Brie).
—, *Milly*, Seine-et-Oise (Gatinais).

CHEVRAIS (St.-), *Hérisson*, Allier (Bourbonnais).

CHEVREAUX, *Lons-le-Saulnier*, Jura (Fr.-Comté).

CHEVREGNY, *Chavignon*, Aisne (Ile-de-Fr.).

CHEVREMONT, *Belfort*, H.-Rhin (Alsace).

CHEVRERIE (la), *Ruffec*, Charente (Angoumois).

CHEVRES, *Cervia* (Charente). Voy. CHERVES.

CHEVRESIS-LE-MELDEUZ, *St.-Quentin*, Aisne (Picardie).
— lès-Dames, *id.*, id.

CHEVRETTE (la), *Enghien*, Seine-et-Oise (Ile-de-France).
— (la), *Mantes*, Seine-et-Oise (Mantois).

CHEVREUSE, *Caprosia*, *Caprusiun*, pet. v. du Hurepoix (Seine-et-Oise), arr. de Rambouillet, dans une vallée agréable, sur l'*Yvette ;* chef-lieu de canton, bureau de poste, env. 1,700 hab. Tanneries, mégisseries, briqueterie, tuilerie. Foire de 2 j., le 12 nov. : chanvre, mercerie. Grains, chanvre, bois et prairies. Vestiges du chât. de *la Madelaine*, anc. baronnie, puis d.-pairie, auj. simple habit. ; ruines du chât. *de Méridon*, sur une haut. ; hospice. Quelques seigneurs de Chevreuse ont une place dans l'histoire. A 9 l. de Paris, 3 de Versailles.

CHEVREVILLE, vill. de l'Ile-de-Fr. (Oise), arr. de Senlis : env. 160 hab. ; troupeau de mérinos. A 11 l. et dem. de Paris, 1 l. de *Nanteuil-le-Haudouin*.

CHEVREVILLE, *St.-Hilaire*, Manche (Norm.).

CHEVREY, *Nuits*, Côte-d'Or (Bourgogne).

CHEVRIÈRES, *Rethel*, Ardennes (Champ.).
—, *St.-Marcellin*, Isère (Dauph.). Anc. marquisat.
—, *Chazelles*, Loire (Forez).
—, vill. de l'Ile-de-Fr. (Oise), arr. de Compiègne : env. 700 hab., y compris le chât. du *Marais*. Grains, chanvre, bois et prairies. A 15 l. de Paris, 2 de Pont-Ste.-Maxence (*Verberie*).

CHEVROCHE, *Clamecy*, Nièvre (Nivernais).

CHEVROLEY, *Château-Vilain*, Hte.-Marne (Champagne). Haut fourneau.

CHEVROLIÈRE (la), *Machecoul*, Loire-Inférieure (Bret.) ; sur le bord orient. de l'étang de Grand-Lieu.

CHEVROTAINE, *Lons-le-Saulnier*, Jura (Fr.-Comté).

CHEVRON, c. de la pr. de Liége (Belg.), à 3 l. de Stavelot, et 5 l. de Verviers ; 733 hab.

CHEVROUX, *Pont-de-Vaux*, Ain (Bresse).

CHEVROZ, *Besançon*, Doubs (Fr.-Comté).

CHEVRU, vill. de la Brie (Seine-et-Marne), arr. de Coulommiers. Pop., y compris les ham. de *Courbon*, *Perthuis*, *Fauju*, *le Tremblay*, la mais. et la ferme de la *Commanderie*, env. 500 hab. Ter. en labour et en bois. A 17 l. E. de Paris, 2 de *la Ferté-Gaucher*.

CHEVRY, *Gex*, Ain (Pays-de-Gex).
—, *St.-Claude*, Jura (Fr.-Comté).
—, *Thorigny*, Manche (Normandie).
—, *Bonnières*, Seine-et-Oise (Mantois).
— Cossigny, vill. de la Brie (Seine-et-Marne) : env. 470 habit., y compris l'anc. par. de *Cossigny*, et le chât. de *Passy*. Grains, bois et prair. A 6 l. et dem. de Paris. 1 l. de *Brie-Comte-Robert*.

CHEVRYE, *Vernon* (*Eure*), Seine-et-Oise (Mantois).

CHEVRY-EN-SEREINE, *Egreville*, Seine-et-Marne (Ile-de-France).
— sous-le-Bignon, *Egreville* (*Seine-et-Marne*), Loiret (Orléanais).

CHEWABAD, pet. v. marit. de Perse, à l'entrée du g. Persique.

CHEY, *Melle*, Deux-Sèvres (Poitou).

CHEYLADE, *Murat*, Cantal (Auvergne).

CHEYLARD (le). Voy. CHAILARD (le).

CHEYLAS (le), *Grenoble*, Isère (Dauphiné).

CHEYSSIEU, *Le Péage*, id.

CHEZ (le), *Aubusson*, Creuse (Marche).

CHEZABOIS, *Scellières*, Jura (Fr.-Comté).

CHESAL-BENOÎT, *Lignières*, Cher (Berry). Anc. abb. de Bénédictins.

CHEZE (la). Voyez CHAISE.

CHÉZÉ, *Tarbes*, Htes.-Pyrén. (Bigorre).

CHEZELLES, *St.-Pourçain*, Allier (Auvergne).
—, *Buzançois*, Indre (Berry).
—, *l'Ile Bouchard*, Indre-et-Loire (Touraine).

Digitized by Google

CHEZENEUVE, *Bourgoin*, Isère (Dauphiné).

CHEZERY, *Collonge*, Ain (Bugey); sur la Valserène, à 3 l. du fort de l'Écluse. Verrerie.

CHEZ-GAREAU, *La Rochefoucauld*, Charente (Angoumois).

CHEZOUDET, *Champagnole*, Jura (Fr.-Comté).

CHEZ-ROBI, pet. vill. à quelques l. d'*Angoulême*, Charente (Angoumois); près de la riv. du Bandia. Gouffre effroyable, en forme d'entonnoir, capable d'engloutir cette riv., sans une digue qui en détourne le cours.

CHEZY, *Moulins-sur-Allier*, Allier (Bourbonn.).

— en-Orceois, *La Ferté Milon*, Aisne (Valois).

— l'Abbaye, *Château-Thiéry*, Aisne (Brie). Anc. abb. de Bénédictins.

— sur-Marne, *Château-Thiéry*, Aisne (Brie). Fabr. de moulins à cribler le grain.

CHIAMETLAN, pet. prov. du Mexique (Amér. sept.): territ. très-fert.; mines d'arg. St.-Sébastien, capitale. Naturels, jadis anthropophages.

CHIAMPIA, prov. intér. de la Cochinchine (Asie).

CHIAMPORRIERO, v. du d. d'Aoste (Piémont); ch.-l. de district.

CHIANA (la), *Clanis*, pet. riv. de Toscane; so. près d'Arezzo, emb. au Tibre.

CHIANTLA ou **CUANTLA**, v. de l'intend. de Puebla (Mexique); à 16 l. S. O. de Puebla-de-los-Angelos.

CHIAPA, prov. du Mexique (Amér. sept.), bornée N. par la prov. de Tabasco, E. par celle d'Yucatan, S. par celle de Guatimala, O. par celles de Vera-Cruz et d'Oaxaca : 102 l. de long, 37 de large. Mont. couv. de forêts; maïs, coton, miel, cacao, tabac, cochenille, gibier, volaille, fruits excell.; troup. de moutons, de chèvres et de porcs; lions, serp., ours, tigres, oiseaux rares. — *dos-Espagnos* ou *Ciudad-Réal*, v. capit. de la prov. ci-dessus, dans une belle plaine; comm. en coton, sucre, cacao, etc. A 82 l. de l'Océ.-Pacif. — *dos Indios*, v. de la même prov., dans une vallée, sur le Tabasco; beauc. plus consid. que la capitale : 4,000 familles indiennes. A 14 l. O. de Chiapa-dos-Espagnos.

CHIARAMONTE, *Claromons*, pet. v. du Val-di-Noto (Sicile); à 10 l. O. de Syracuse : 6,500 hab.

CHIARENZA. Voy. CLARENCE.

CHIARI, v. du Bresciano (roy. Lomb.-Vénit.) : 7,000 hab. Filat. de soie. Près de l'Oglio.

CHIASCIO, riv. du d. d'Urbin (Ét.-de-l'Égl.); emb. au Tibre, à 2 l. S. de Pérugia.

CHIATRA, près Cervione, *Bastia* (Corse).

CHIAUTLAN, v. du Mexique (Amér. sept.).

CHIAVAN, v. du Ghilan (Perse); à 49 l. de Reshed.

CHIAVARI, *Clavarum*, pet. v. des Ét.-Sardes, pays de Gênes; près du g. de Rapallo. Fabr. de linge de table; comm. de dentelles; foires cons. : 8,000 hab. A 7 l. de Gênes.

CHIAVE, près Sartène, *Ajaccio* (Corse).

CHIAVENNA, *Ciavenna*, v. du pays des Grisons, ch.-l. du c. du même nom, cédée à l'Autr. et incorporée au roy. Lomb.-Vénit.; sur la Meira. Belles églises, grottes pour garder le vin : gr. comm., surtout en excell. vins, fruits exquis, soie, bestiaux et vaisselle de pierre tournée, dite *Lavezzi*. 3,000 hab. A 13 l. S. de Coire. Le comté, au N. du lac de Como, renferme un pet. lac de son nom : 18,000 hab. Fruits, châtaignes et marrons au territ. — Vallée et distr. du d. de Parme.

CHIAVERAN, pet. v. du Piémont, près d'Ivrée : 2,900 hab.

CHIAVES. Voy. CHAVES.

CHIAVOROTO, v. de la Carinthie (roy. d'Illyrie); Vict. des Franç. sur les Autrich. en 1797.

CHIBIANE, *Corinea*, vill. de l'île de Chypre, célèb. par ses vins.

CHIBLONE, v. du Concan (Ind.); à 8 l. de Savern-drong.

CHICACOLA, v. sur la côte de Coromandel (Ind.).

CHICACOTTA, v. d'Asie, front. de Boutan : maisons en treillis de bambou; toits descendus très-bas et prolongés en auvent. Lat. N. 26. 35. long. E. 87. 15.

CHICAMA, riv. de la pr. de Truxillo (Pérou); emb. à l'Oc.-Pacif. Lat. S. 7. 45.

CHICA-NAYAKANA-HULLY, v. du Mysore (Ind.); manuf. de coton.

CHICAPÉE, riv. du Massachusetts (Ét.-Unis); emb. dans le Connecticut à Springfield.

CHICAR, v. du Guzerate (Ind.); à 2 l. N. de Diu.

CHICARIS, v. de l'Imirette (Asie); à 8 l. O. de Cotatis.

CHICARONGO, v. de l'Afr. or.; à 8 l. N. de Tété.

CHICAUR, v. du Carnate (Ind.); à 6 l. S. de Chittore.

CHICCAMOGA, riv. des Ét.-Unis; emb. au Tennessée.

CHICHAS-Y-TARIJA, province du Buenos-Ayres (Am. mérid.), au N. du Tucuman; fert. en maïs et pommes de terre. Mines d'or, d'arg. et de plomb : riv. poissonn., beauc. de best.

CHICHÉ, *Sézanne*, Marne (Champagne).

—, *Bressuire*, Deux-Sèvres (Poitou).

CHICHEBOVILLE, *Croissanville*, Calvados (Normandie).

CHICHÉE, *Chablis*, Yonne (Champ.). Comm. de vins.

CHICHENI, *Etampes*, Seine-et-Oise (Beauce).

CHICHERY, *Basson*, Yonne (Champagne).

CHICHERY, v. du distr. de Palamow (Bengale).

CHICHESTER, *Cicestria*, jol. v. épisc. d'Angl.; ch.-l. du c. de Sussex, sur le Lavan. Très-bell. cathéd.; résid. des anc. rois saxons mérid. Comm. de grains et de bière; fabr. d'aiguilles : 6,425 hab. Deux dép. au parl. A 25 l. de Londres, 4 l. de la mer. Lat. N. 50. 50. l. O. 37. — Pet. v. de la Pensylvanie (Ét.-Unis); à 7 l. de Philadelphie.

CHICHILIANE-EN-OYSANS, *Vizille*, Isère (Dauph.).

— en-Trièves, *Grenoble*, id.

CHICHITAOU, mont. de cristal, au pays des Kirguis-Kaisaks, vers les mont. de la Chine. Lat. N. 47. l. E. 97.

CHICHY, *Brinon*, Yonne (Bourgogne).

CHICKASAWS, peuplade indienne, dans le territ. à l'E. du Mississipi (Ét.-Unis).

CHICKISALENGO, riv. de la Pensylvanie (Ét.-Unis); emb. à la Susquehannah. Lat. N. 40. 4. l. O. 70. 51.

CHICLANA, v. de l'Andal. (Esp.); à 7 l. de Cadix. Air frais, à cause des mont. qui l'entourent : 10,000 hab. 3,000 furent enlevés par l'épidémie de 1800. — Joli vill. de la prov. et à 21 l. de Séville (Esp.).

CHICOMXON, v. du Maryland (Ét.-Unis), sur le Potowmack; à 14 l. S. S. O. d'Annapolis.

CHICOT, riv. de l'Amér. mér.; emb. au g. de Panama.

CHICOTERIE (la), *Mantes*, Seine-et-Oise (Mantois).

CHICOURT, *Château-Salins*, Meurthe (Lorraine).

CHICOURI, v. cons. des Mahrattes (Ind.), dans un pays abond. en vignes. Lat. N. 16. 23. l. E. 72. 30.

CHICOVA, v. de l'Afr. or., sur le Zambèze : mines d'argent. A 82 l. de Tété. Lat. S. 16. l. E. 25. 50.

CHICUITO. Voy. CHUCUITO.

CHIDDER, par. du c. de Sommerset (Angl.), avec un vill. du même nom; abonde en pât. et fournit des fromages très-estimés.

CHIDES, *Luzy*, Nièvre (Nivernais).

—, *St.-Bonnet-de-Joux*, Saône-et-Loire (Bourg.).

Digitized by Google

CHIDRAC, *Issoire*, Puy-de-Dôme (Auv.).

CHIELEFA, forter. de la Morée, près du g. de Coron : prise par les Vénit. en 1685. A 5 l. O. de Kolokithia.

CHIEMSÉE, *Chiemus* ou *Chiemium*, lac très-poissonneux, au cerc. de l'Iser (Bav.), entre l'Inn et la Salza. On lui donne 14 l. de circonf. ; il renferme une pet. v. du même nom. A 46 l. de Munich, 10 O. de Saltzbourg.

CHIEN (île du), une des îles Vierges, dans le go. du Mexique. Lat. N. 18. 20. l. O. 66. 42.

CHIEN-CHANG, v. de la Chine, dans la prov. de Kiang-Si, entre deux lacs.

CHIENNÉ, *St.-Aubin-du-Cormier*, Ille-et-Vilaine (Bretagne).

CHIENTO, riv. de la Marche d'Ancône (Et.-de-l'Egl.); emb. au g. de Venise.

CHIERI ou **QUIERS**, v. forte du Piémont. Filat. de coton. Pop. 10,000 hab. A 2 l. E. de Turin.

CHIERSAC, rel. de p., *Montlieu*, Char.-Inférieure (Saintonge).

CHIÉRY, *Château-Thiéry*, Aisne (Brie).

CHIESA, pet. v. de la Valteline (roy. Lomb.-Vénit.).

CHIESE ou **CHISO**, riv. d'Italie ; so. dans la princip. de Trente, emb. à l'Oglio près de Caneto.

CHIETI (Civita-di), *Teate*, v. archiépisc. du roy. de Naples, cap. de l'Abruzze-Citér., sur une mont., près la Pescara : 12,400 hab. St.-Cajétan y fonda les Théatins. Prise par les Franç. en 1802. A 30 l. de Rome, 38 de Naples.

CHIETTE (la Gr. *et* la Pet.), *Lons-le-Saulnier*, Jura (Fr.-Comté). Deux villages ; fortificat. naturelles au voisinage.

CHIEULLES, *Metz*, Moselle (Lorraine).

CHIÈVRES, pet. v. de la prov. du Hainaut (Belg.), sur l'Hund ; à 4 l. de Mons. Elle s'appelait anciennement *Cervia*. Il existe un monument qui atteste son antiquité : c'est un denier d'argent frappé sous Charles-le-Chauve en 877, portant la légende : *Cervia moneta*. Renommée pour sa foire aux chevaux qui fut établie en 1363, par Robert, seigneur de cette ville. 3,130 hab.

CHIFREVAST, *Valognes*, Manche (Normandie).

CHIGGRE, station dans un territ. abond. en so., au désert de Nubie (Afr.), entre le Sennaar et l'Egypte.

CHIGNÉ, *Le Lude* (*Sarthe*), Maine-et-Loire (Anj.).

CHIGNES (St.-), *Gramat*, Lot (Quercy).

CHIGNOLO, b. du roy. Lomb.-Vénit., sur le Pô.

CHIGNY-DES-BOIS, *Tours*, Indre-et-Loire (Touraine).

— en-Montagne, *Reims*, Marne (Champ.).

— sur-Oise, *Guise*, Aisne (Pic.).

CHIGO-MUDDY, v. de la prov. de Cutch (Ind.), à l'emb. de la Caggar. Lat. N. 23. 5. l. E. 66. 22.

CHIGUAGUA, v. consid. de l'intend. de Durango (Mexique) : 11,600 hab. Mines d'argent au territ.

CHIGY-SUR-VANNES, *Villeneuve-l'Archevêque*, Yonne (Champ.).

CHIHIBI OU PORT DE CHEER, gr. v. de l'Yémen (Arabie), avec un p., le prem. ou les Holl. aient fait quelque comm. Lat. N. 14. 20. long. E. 67.

CHIKANGA, territ. de l'Afr. or., à l'O. du Monomotapa ; mines d'or du Manica.

CHIKKOLI, v. du Mysore (Ind.).

CHILAPA, v. du Mexique, à l'E. de Mexico. Comm. de sucre, miel, porcelaine, cire, coton, etc.

CHILARE, riv. du roy. de Naples ; emb. au Candelaro, à 3 l. O. de Manfrédonia.

CHILCA, vallée très-fert. et p. de la prov. de Canète (Pérou) ; à 16 l. S. de Callao. Excell. salpêtre ; fruits de toute espèce. Surville périt vis-à-vis cet endroit, au mois d'août 1770, en voulant y aborder à la nage.

CHILE, riv. du Chili ; emb. à l'Océan Pacifique.

CHILKA, lac de l'Ind. : 14 l. de long sur 4 de large. A 16 l. S. O. de Cuttack.

CHILKORE, v. du Bahar (Ind.) ; à 6 l. S. de Bogilpore.

CHILI ou **CHILLI**, républ. de l'Amérique mérid., située entre les 27° et 43° de lat. S., et entre les 72° et 77° de long. O., bornée au N. par le haut Pérou, à l'E. par les Andes qui la séparent de la républ. de la Plata, à l'O. par le grand Océan, et au S. par la Patagonie. Découvert en 1525, par Don Diegue Almagro. Les Andes qui traversent ce pays dans toute sa longueur, ne laissent que peu d'espace entre elles et la côte : aussi les cours d'eau sont-ils nombreux, mais leur étendue est très-bornée ; les principaux sont : le Salado, le Capato, le Huasco, le Coquimbo, le Camari, le Maule, le Biobio, le Chillan, le Caulen, le Valdivia, etc. Nul pays ne jouit d'un climat plus doux et plus agréable que le Chili ; les pluies y sont rares et de courte durée ; et les rosées abondantes des nuits suffisent à la végétation. Néanmoins il tombe de la neige sur les sommets des Andes, qui en sont couverts pendant l'hiver ; les eaux y gèlent et le froid est souvent rigoureux, au point de ne pouvoir traverser ces montagnes sans danger. On trouve beaucoup de lacs d'eau salée, et des sources d'eau douce ; au pied des montagnes sont aussi de nombreuses sources minérales ; plusieurs volcans y sont sans cesse en éruption, on y éprouve souvent des tremblements de terre. Le sol, excessivement riche sous le rapport de la minéralogie, l'est également sous celui de la végétation, qui partout brille de fraîcheur et donne de magnifiques récoltes ; cette belle végétation se déploie jusque sur les plateaux des Andes, et leurs flancs sont parés de pins, de cèdres rouges, de cyprès, de pellins gigantesques, de palmiers, de cocos, de lauriers-leumo, dont le fruit contient une sorte de beurre végétal, et dont le bois est propre à la construction, l'écorce à la tannerie, et les cendres à la savonnerie. On y voit encore le pin du Chili, le myrte-luma, dont le fruit produit un excellent vin, et dont le bois sert à la carrosserie ; le puya dont on extrait un excellent miel, et plusieurs autres. Viennent ensuite tous les arbres fruitiers des contrées européennes, et la vigne. Ajoutons à toutes ces productions une quantité considérable de maïs, de grains et de plantes indigènes, des légumes, fleurs, melons, chanvre, lin, tabac, plantes aromatiques et médicinales, indigo, plantes propres à la teinture, etc. Tout prospère dans ce sol si généreux et si fertile. Parmi les animaux, on distingue particulièrement la vigogne, le huègue que l'on dresse et dont on se sert pour divers travaux de transport, et qui, en outre des services qu'il peut rendre, a un poil très-fin dont on fait de très-belles étoffes, et une chair excellente dont on peut se nourrir ; le pagi, animal qui tient du tigre et du lion ; le guémul qui a le corps de l'âne, l'oreille du cheval et l'agilité du cerf ; le guanaco dont la chair est bonne et le poil très-recherché pour la chapellerie ; le chinghe dont l'odeur détestable se fait sentir à une grande distance ; le chinchilla à la belle fourrure, le viscaccia, le condor, l'autruche, le flammant, le colibri, et une immense quantité de perroquets, de vautours et de pélicans de diverses espèces plus variées les unes que les autres. Les côtes sont fréquentées par les baleines, les dauphins, les phoques et les lamés. L'exploitation des mines est considérable. L'agriculture est encore peu perfectionnée ; l'industrie a fait plus de progrès : elle s'applique sur-

Digitized by Google

tout à la tisseranderie, la poterie, la chaudronnerie, et la fabrication des étoffes imperméables et autres. Le commerce avec l'étranger s'agrandit de jour en jour, et celui de l'or, de l'argent et du cuivre, est considérable surtout avec l'Angleterre. Depuis 1822, le Chili forme une répub. représentée par un congrès. La justice se compose de plusieurs tribunaux, d'une chambre d'appel et d'une cour suprême. La répub. est divisée en trois intendances : la Conception, Coquimbo et Santiago, comprenant à elles trois 22 distr.; la capitale est Santiago. La pop. du Chili est de 1,400,000 hab.

CHILLAC, *La Graulle*, Charente (Angoumois).

—, *Brioude*, H.-Loire (Auvergne).

CHILLAMA, v. du district de Pachit (Bengale).

CHILLAMBARUM, v. sur la côte du Carnate (Ind.); à 3 l. de Porto-Novo. Anc. pagode très-vénérée des indigènes.

CHILLAN, v. du Chili, très-petite et très-pauvre, cap. de la prov. du même nom, près d'un volcan; à 42 l. de la Conception. La prov. a 25 l. de long sur 12 de large, et fournit des moutons dont la laine est très-estimée.

CHILLÉ, *Lons-le-Saulnier*, Jura (Fr.-Comté).

CHILLEURS-AUX-BOIS, b. de l'Orléanais (Loiret); sous-inspect. forest., rel. de p. A 1 l. E. de Neuville, 3 S. de *Pithiviers*.

CHILLEY-SUR-ONAY, *Salins*, Jura (Fr.-Comté).

CHILLI-COTHI, v. des Ét.-Unis, ch.-l. de l'Ohio : 150 maisons. A 25 l. du confl. du Scioto et de l'Ohio.

CHILLIO ou KILLIS, v. du pach. d'Alep (Syrie), au pi. du mont Taurus. Comm. de coton. A 6 l. N. d'Alep.

CHILLOA, vill. de la prov. de Carthagène (Amérique mérid.), sur la rive or. de la Madelaine. Lat. N. 9. 5.

CHILLOAS ou LUYA, prov. et v. du Pérou, au S.E. de Piura. Abonde en bétail et en bêtes de somme. Productions : coton, tabac, sucre, cacao, cire, blé, maïs, bois, cuirs, etc.; raffineries. L'*Organo*, oiseau, imite l'orgue, un autre la trompette; l'*Itil*, arbre, fait enfler celui qui passe auprès. Pop. de la prov. 4,000 hab.

CHILLON, chât. f. du cant. de Vaud (Suisse), sur un rocher, à l'extrém. du lac de Genève, entre Vevey et Villeneuve; à 1 l. E. de la première ville.

CHILLOU (le), *Airvault*, Deux-Sèvres (Poitou).

CHILLUMCOTTA, v. du Mysore (Ind.); aux Anglais depuis 1791. A 8 l. E. de Chinalalabarum.

CHILLUMÉAL, v. du Cuddapah (Ind.).

CHILLY, *Mézières*, Ardennes (Champagne).

—, *Lons-le-Saulnier*, Jura (Fr.-Comté).

—, *Salins*, id.

— Maucourt, *Lihons-en-Santerre*, Somme (Picardie).

— Mazarin, vill. de l'Ile-de-Fr. (Seine-et-Oise), arr. de Corbeil : env. 500 hab., y comp. le ci-devant prieuré *St.-Eloy*. Beau chât., jadis à la duchesse de Mazarin. Le poète Chapelle avait une maison à Chilly, où il passa les dernières années de sa vie. A 4 l. de Paris, une dem. l. de *Longjumeau*.

CHILLYAMA, v. du distr. de Burraboum (Bengale).

CHILMARY, gr. v. du Bengale, sur le Burampouter, distr. de Ghoragot : comm. consid. de riz et de coton.

CHILOÉ, archip. de 47 îles, à l'extrém. mérid. du Chili, dont il fait part. (Amér. mérid.), dans la baie de Chonos; 32 sont habitées. La plus gr. est Chiloé : long 49 l., larg. 25 : lat. S. 42. 13.—43. 47. Terrain généralem. montagneux et peu fert.; blé en pet. quantité, avoine, patates, haricots, fèves, chanvre, etc. Climat humide et orageux. Princip. v. de l'archip. : Chacao, Castro et San-Carlos, les deux prem. dans l'île de Chiloé. Conquis en 1565, avec 60 hommes seul., par don Martino Ruiz Gamboa : pop. à cette époque, 70,000 hab. Gr. comm. de jambons de sanglier salés à la glace.

CHILON, établiss. dans la prov. de Santa-Cruz de la Sierra (Amér. mérid.), à la so. du Rio-Grande.

CHILONGÉRY, v. du Mysore (Ind.).

CHILONGO, prov. du Loango (Afr. mér.); aux Portugais.

* **CHILONIUM**, Kiell.

CHILPANZINGO, v. de l'intend. de Mexico (Amér. sept.). A 60 l. de Mexico.

CHILQUES ET MASQUES, prov. du Pérou (Amér. mér.), entre celles d'Abançay, Quispicanchi, Chumbivilcas et Cotabamba : 30 l. de long, 16 de large. Vall. fert. en maïs, froment et patates : nomb. troupeaux de bêtes à cornes : 16,000 hab. Paruro cap.

CHILTEPEC, établissem. dans la prov. de Tabasco (Amér. sept.), sur une riv. du même nom qui a son emb. au g. du Mexique.

CHIMATTENANGO, établiss. dans la pr. et à 4 l. N. de Guatimala (Amér. sept.).

CHIMAY, *Chimacum*, pet. v. de la prov. du Hainaut (Belg.), sur la Blanche : 2,696 hab. Mines de fer et forges; carr. de marbre; manuf. de faïence, fabr. de dentelles. Chât.; ci-dev. princip.; à 9 l. de Charleroi.

CHIMBO, distr. du Quito (Amér. mér.), à l'E. de la prov. de Rio-Bamba : 2.000 hab.

CHIMBORAÇO ou CHIMBORAZO (le), mont. dans l'intend. de Quito (Amér. mér.), la plus haute des Andes et du monde entier; couverte de glaces et de neiges éternelles. Son élévat. est de 21,400 pi. au-dessus du niv. de la mer, d'où on l'aperçoit à 80 l. de dist. Lat. S. 2.—3.

CHIMÉRA, distr. d'Albanie (Turq. d'Eur.). Habit. belliqueux, appelé Chimariotes. Trafic de bois de constr., sumac, résine, etc. — V. et p., ch.-l. du distr. ci-dessus; sur un rocher et défendue par un chât. Eaux therm. A 6 l. de Corfou. Lat. N. 40. 20. l. E. 17. 6.

* **CHIMÈRE**, mont. de la Lycie (As. Min.); volcan du mont Cragus. — V. d'Épire (*H.-Albanie*), vers les monts Acroceraunii; auj. *Chiméra*.

CHIMÈRE (Monts de la), chaîne de mont. de l'Albanie (Turq. d'Eur.); les mêmes que les *Acroceraunii* des Anciens.

CHIMILLIN, *Le Pont-de-Beauvoisin*, Isère (Dauphiné).

CHINABAKIR, v. du Pégu (emp. Birman).

CHINABALABARUM ou CHINALALABARUM, v. de l'Ind., au rajah du Mysore : 4 à 500 maisons. Cannes à sucre au territ. Lat. N. 13. 26. l. E. 75. 35.

* **CHINALAPH**, gr. riv. de la Mauritanie Césarienne; so. au mont. Atlas, emb. à la Méditer., au S. O. de Cartenna (*Tenez*); aujourd'hui le *Schellif* (régence d'Alger).

CHINAMPETTA, v. du distr. de Madura (Ind.).

CHINAPATAM, v. cons. du Mysore (Ind.), avec une citad. Comm. de sucre et de fil d'archal.

CHINARAN, v. du Khorasan (Perse).

CHINCA, gr. et fam. vallée du Pérou (Lima) : vignoble; vif-arg. et beauc. de brebis.

CHINCHERO, v. du Buenos-Ayres; prov. et à 56 l. S. O. de Cusco, près de la v. d'Apurimac.

CHINCHILLA, v. d'Esp.; roy. et à 30 l. N. O. de Murcie. Pop. 4,500 hab.

CHINCHIPE, riv. dans l'intend. de Quito (Am. mér.); emb. au fl. des Amazones. Lat. S. 5. 30.

CHINCHON, v. de la prov. de Tolède (Esp.), sur le Guadalaxara; à 7 l. E. S. E. de Madrid.

CHINCHOUR, v. du Dowlatabad (Ind.), sur la route de Bombay à Pounah : 5,000 hab.

Digitized by Google

CHINCHURA, v. du Bengale (Ind.).

CHINCHYNA, v. du Bengale (Ind.), près d'Hougly.

CHINCLEPUT, distr. de l'Ind., sur le bord de la mer, entre Madras et la riv. de Palar; aux Angl. — V. cap. du distr. du même nom, avec une bonne citad.; sur la Palar. A 16 l. de Madras.

CHINE, *Sina* (en chinois *Tzsing*), appelée *Sin* par les Arabes, *Kitai* par les Russes et *Tho* par les Japonais; vaste empire au S. E. de l'Asie, entre les 20e et 41e deg. de lat. N., et les 98e et 120e deg. de l. E., ce qui lui donne 520 l. de long sur 440 de large, et une surf. de 535,600 l. carr. : borné E. par l'Océan; N. par une muraille de 25 pieds de haut, 500 l. de long et flanquée d'envir. 45,000 tours, laq. le sépare de la Tartarie; O. par des montagnes; S. par l'Océan, le Tonquin, la Cochinchine, le Lao et autres pet. pays. Température très-variée suivant la lat.; sol généralem. plat, à l'except. de quelques mont. cultivées avec le plus gr. soin. Division de la Chine, 15 gr. prov. : au N. le Chan-Si, le Chen-Si et le Petche-Li; à l'E. le Chang-Tong, le Kiang-Nan, le Tche-Kiang et le Fokien; au S. le Quang-Tong, le Quang-Si et le Yun-Nan; à l'O. le Se-Tchuen; au centre le Honan, le Hou-Quang, le Koei-Tcheou et le Kiang-Si. Pop., d'après les relevés les plus modernes, beaucoup plus de 200 millions d'habit.; revenus publ., 600 millions de fr. : 1,299 v. du 3e rang, désignées par la finale *chen*; 221 du 2e, indiquées par la finale *tcheou*; 179 du prem., indiq. par la finale *fou*, outre 2,357 pl. de guerre, et la Mantchoulie, la Mongolie, le Thibet, ainsi que toutes les contrées depuis l'Ind. jusqu'à la Russie As., qui sont ses tributaires. Les vill. ne diffèrent des v. que parce qu'ils ne sont pas murés, et outre cela une gr. quant. de Chinois a pour unique demeure des jonques et autres bateaux, dont sont couverts les fl. et les canaux. Mines de fer, de cuivre, d'étain, de vif-argent, d'arg. et d'or; récolte abond. de toutes sortes de grains, de légumes et de riz : arbres, arbustes, fruits et animaux particul. au pays; ginseng, arbre produisant des pois presq. semblables à ceux de nos climats; autre d'où sort une espèce de gomme qui sert de vernis; arbre à suif, dont le fruit renferme une matière grasse avec laq. on fait des chandelles; arbre à cire qui fournit de la cire blanche, supérieure à celle des abeilles; bambous dont le bois sert à différents usages et même à faire des tuyaux pour la conduite des eaux; le camellia, l'hortensia, rapporté de la Chine par lord Macartney; culture en grand du thé, qui se distribue dans tout le reste du globe. Nombre consid. de riv., de lacs et de canaux, servant à fertiliser les terres et à voiturer les marchandises; parmi les riv., le Hoang ou riv. Jaune et le Kiang ou riv. Bleue sont les plus consid.; le canal impérial, l'un des plus beaux et des plus hardis qui existent, va de Canton à Pékin, et a par conséquent 280 l. de long; plus. ponts le traversent, et les bords en sont revêtus de pierre de chaque côté, avec des chemins pavés et plantés d'arbres. Les Chinois sont de la gr. race Mongole : un front élevé, un nez court, de petits yeux bien coupés, dans une direction oblique, un visage large et carré, de gr. oreilles, une bouche moyenne, des cheveux noirs et beauc. d'embonpoint constituent chez eux la véritable beauté. Les paysans ont le teint brun et olivâtre; mais la plup. des habit. des v. ont la peau fort belle jusqu'à l'âge de 30 ans. Quant aux femmes, elles sont de taille moyenne, ont le teint assez inégal, et les pieds si petits qu'à peine elle peuvent marcher; on vante beauc. leur réserve et leur attachement pour leurs enfants; celles des classes élevées vivent constamm. dans la retraite. Pour ce qui concerne les habillements, toutes les couleurs ne se portent pas indifféremment : le jaune n'appartient qu'à l'empereur et aux princes du sang, le satin à fond rouge à certains mandarins, les jours de cérémonie, et le noir, le bleu ou le violet aux autres; le peuple ne peut porter que du blanc, du noir ou du bleu. Les Chinois ont la tête rasée, à l'except. d'une touffe de cheveux qu'ils conservent au sommet et qu'ils tressent : le peuple a pour coiffure un petit chapeau en forme d'entonnoir, et les lettrés plusieurs espèces de bonnets. L'empereur exerce le despotisme, sous la forme d'un gouv. patriarcal et sous le titre de père de ses peuples; il est le chef de la religion. Sous ses ordres des mandarins choisis parmi les lettrés commandent dans les villes et les provinces : il y a différentes classes de ces mandarins, distinguées par des boutons d'ivoire, de cristal, d'or, etc., que l'on porte au bonnet; et l'on s'élève des unes aux autres, non par l'ancienneté, le crédit et les richesses, mais par le mérite; ce qu'on voit rarement dans notre Europe si vantée. Les lettrés adorent le Tien ou dieu du ciel, le peuple est idolâtre; le judaïsme, le mahométisme et le christianisme ont fait aussi quelques progrès dans l'empire. Plusieurs prov. possèdent encore des missionnaires Franç. Une multitude de réglements prescrivent l'étiquette à suivre dans toutes les actions de la vie. La nation se divise en 3 classes : les lettrés, les cultivateurs et les artisans. L'agricult., le comm. et la navigation sont en honneur parmi les Chinois; ils aiment les sciences et les arts, mais ne perfectionnent rien. Ils connaissent depuis des siècles l'imprimerie des planches gravées en bois, la poudre à canon, la bouss., l'art de faire la porcel. L'immutabilité est leur caractère. Leurs mœurs sont douces et paisibles. Ils sont laborieux, studieux, fermement attachés à leurs institutions, et ennemis de tout ce qui pourrait troubler l'ordre social. Chez eux, point d'excès, point de passions violentes, point d'esprit d'insubordination, point de désirs de changement; ils mettent dans leur amour pour le souverain une sorte de piété filiale pleine de grandeur et de dignité. Chez eux, point de distinction de castes. Tous les hommes sont également aptes aux plus hauts emplois, dès qu'ils possèdent une profonde connaissance des lois, du droit public, et des écrits des anciens. Leur langue parlée se compose de monosyllabes, leur écriture de 80,000 signes hiéroglyphiques, exprimant, non des mots, mais des idées entières. Il n'y a jamais eu d'empire qui ait duré si longtemps; on convient qu'il subsiste depuis plus de 4,500 ans. Vingt-deux familles différentes ont donné 236 emper.; la dern. est celle des Tartares, qui règne depuis 1644. Outre l'export. du thé, le comm. de la Chine consiste surtout en étoff. de soie, coton et bourre, toiles de chanvre et de coton, or fin, cuivre jaune, porcelaines, ouvrages vernis, papier de végétaux, encre, bois d'aigle, gomme laque, soie, rhubarbe, ginseng, etc. L'armée chinoise s'élève, dit-on, à un million de fantassins, et à 800,000 hommes de cavalerie; suffisante au maintien de la police, à en juger d'après sa tenue et sa discipline, elle n'opposerait qu'une faible résistance aux troupes irrégulières des autres parties de l'Asie, et à plus forte raison à une armée européenne. Toutes les villes sont construites sur le même plan, et entourées de hautes murailles flanquées de tours; les maisons sont généralement simples : la magnificence et le luxe sont réservés pour les temples et les édifices publics. L'instruction est partout répandue, et la civilisation y règne depuis les temps les plus reculés. Nul pays n'a un plus grand nombre de philosophes, d'historiens, de géographes, de littérateurs, de critiques, de poètes, et de lettrés dans tous les genres, et il n'y a point de nation qui possède un aussi grand nombre d'œuvres littéraires. Quant au principe rigoureuse-

Digitized by Google

ment suivi par le gouvernement, d'empêcher toute espèce de communication au dehors, il n'est peut-être pas aussi déraisonnable qu'on serait tenté de le croire. La partie sept. de la Chine se nommait autref. *Cathay*, et la part. mérid. le *Changi*. On compte dans cet empire par taëls de 10 mâs à dix coudrins, valant 7 fr. 71 cent. PÉKIN, cap.

CHINE (la), vill. du H.-Canada (Amér. sept.), dans l'île et à 3 l. au-dessus de Montréal. Gr. comm.

CHINEY. Voy. CINEY.

CHINGA, v. de l'île de Ceylan (Asie), à l'emb. d'une pet. riv. dans la baie de Bengale.

CHING-KIANG-FOU, v. de la prov. de Kiang-Nan (Chine), du prem. rang; sur le canal, à 20 l. E. de Nankin. Belles pagodes; tour de fer : médecins les plus habiles de la Chine.

CHING-TING-FOU, v. de la prov. de Petche-Li (Chine), du prem. rang, près d'une belle riv. Plus. temples.

CHING-TOU. Voy. TCHING-TOU-FOU.

CHINGU, riv. du Brésil, une des br. du fl. des Amazones, qui descend des mont. du Matto-Grosso : 494 l. de cours.

CHINIAN ou CHIGNAN (St -), pet. v. du Languedoc (Hérault), ch.-l. de cant., bur. de p. 5,000 hab. Manuf. de draps, tanneries. Arr. et à 4 l. de St.-Pons., 18 de Montpellier, 212 de Paris.

CHINNACHIN, v. de l'Ind., cap. du territ. de Jemlah; tribut. du rajah de Népaul.

CHINNAGERRY, v. du Mysore (Ind.).

CHINNOUCKS, tribu d'Indiens, habit. les bords de la Colombia, sur la côte occ. de l'Amér. sept. : laids, timides et mal faits.

CHINON, *Caino*, anc. v. de Touraine (Indre-et-Loire), sur la Vienne, dans le Vairon, pays fert. et agr.; ch.-l. de s.-préf., d'arr. et de cant., trib. de prem. inst., inspect. forest., collége communal; bur. de p., 6,000 hab. Comm. de cuirs, grains, vins, bois, fers et aciers, fruits secs, cire, miel, huiles de noix et de chenevis, plumes d'oie, etc.; fabr. de serges, toiles, droguets; tanneries, corroieries, imprim., libr. : remarq. par la mort de Henri II, roi d'Angl. et par le séjour de Charles VII, roi de Fr., lorsque les Angl. étaient maîtres de Paris. Rabelais naquit à 1 l. de là. Foires de 3 j., les prem. jeudis d'avril, août, oct. et déc. : bestiaux, chanvre, lin. L'arr. est div. en 7 cant. et 93 comm. A 11 l. de Tours, 72 de Paris. Lat. N. 47. 11. l. O. 2. 6.

CHINOTA, riv. de la prov. de Cumana (Colombie); emb. à l'Orénoque.

CHINOUR, v. du Visapour (Ind.); au Nizam. — V. du Bérar, sur le Godavery.

CHINROYPUTTUN, v. et forter. de l'Ind.; au rajah du Mysore. Lat. N. 12. 53. l. E. 74. 26.

CHINSURA, un des établissem. les plus consid. des Holl. dans le Bengale, sur l'Hougly, à 10 l. de Calcutta.

CHINTONG, v. du Népaul (Ind.).

CHINY, pet. v. de la prov. de Luxembourg (Belg.), sur la Semoi, à 3 l. de Neufchâteau. Autref. consid., fut érigée en comté en 960, et réunie au duché de Luxembourg en 1364. Comm. de bois, de fer; carr. d'ardoises. 1,063 hab.

CHIN-YANG ou CHEN-YANG, territ. de la Tartarie chinoise, comprenant le Leao-Tong, et borné S. par la gr. muraille; pays mont. mais fert., bons pât. — Ou *Moukden*, v. cap. du territ. ci-dessus; cons., ent. de murailles, avec un palais impérial. A 147 l. E. de Pékin. On y voit le tomb. de Xunchi, conquér. de la Chine.

* **CHIOS ou CHIUS**, île cél. de la mer Égée, entre Lesbos et Samos, sur la côte d'Ionie; vins jadis très-renommés, le sont encore auj. Elle avait une v. cap. du même nom, avec un p., sur la côte or.; auj. *Scio*. — V. de Carie, près de Triopion.

CHIOS. Voy. SCIO.

CHIOSLEC, v. de l'Anatolie (Turq. As.), près d'Isnick. Fabr. d'étoffes de velours et autres.

CHIOURLIC, *Turulus*, anc. v. de la Turquie européenne, en Roumili, sur une riv. du même nom; résidence d'un évêque grec. A 20 l. de Constantinople.

CHIOZZA ou CHIOGGIA, *Fossa Claudia*, anc. et jol. pet. v. du roy. Lomb.-Vénit., dans une île du même nom, près des lagunes; p. défendu par une citad. Pop. de la v. et de l'île, 20,000 habit. A 6 l. S. de Venise.

CHIPICHE, v. de l'anc. Albanie (Circassie), à l'O. d'Astracan : cont. ent. des mont. du Caucase.

CHIPILLY, *Albert*, Somme (Pic.).

CHIPIONA, *Cepionis Turris*, v. de la prov. de Séville (Esp.), sur un rocher, près de l'emb. du Guadalquivir. A 2 l. S. O. de San-Lucar-de-Barrameda.

CHIPPENHAM, v. du c. de Wilts (Angl.), sur l'Avon, pont magnifique : 3,410 hab. Fabr. de draps fins; à 39 l. de Londres. Deux députés au parlement.

CHIPPEWAY, fort des États-Unis, sur la front. du Canada; à 1 l. au-dessus du saut du Niagara. — Riv. de la Louisiane; emb. au Mississipi.

CHIPPEWAYS (les), tribu d'Indiens de l'Amér. sept., près des so. de la riv. Rouge, du Mississipi, etc. Pop. 11,177 hab., dont 2,000 guerriers.

CHIPPING-NORTON, b. du c. d'Oxford (Angl.); avec une belle église. A 29 l. de Londres. — *Ongar*, b. du c. d'Essex; à 8 l. de Londres. — *Sodburry*, b. du c. de Glocester, remarq. par son marché au fromage; à 45 l. de Londres. — *Wycomb*, b. du c. de Buckingham; le plus gr. marché à grains de l'Angl. A 24 l. de Londres. Deux dép. au parlement.

CHIPRE. Voy. CHYPRE.

CHIQUITI, riv. du Quito; embouch. à la riv. d'Esméraldas.

CHIQUITOS (les), tribu d'Indiens nombreux et guerriers, habitant une partie de l'état de Buenos-Ayres (Amér. mér.), depuis le 16e jusqu'au 20e degré de lat. S. Ce pays, borné O. par la prov. de Santa-Cruz-de-la-Sierra, abonde en miel et en cire. Les Chiquitos sont très-superstitieux; une partie a embrassé la relig. chrétienne; ils vivent principal. de la chasse et de la pêche.

CHIRAC, *Chabanais*, Char. (Angoum.).

—, *Ussel*, Corrèze (Limousin).

—, ch.-l. de cant.; arr. et à 1 l. S. O. de *Marvejols*, Lozère (Gévaudan).

CHIRAN, v. du Bahar (Ind.), sur la rive gauche du Gange.

CHIRASSIMONT, *St-Simphorien-de-Lay*, Loire (Beaujolais).

CHIRAT-L'ÉGLISE, *Montmarault*, Allier (Bourbonnais).

CHIRAZZO, riv. du roy. de Naples; emb. à la mer Adriat. Lat N. 42. 42. l. E. 11. 44.

CHIRE-EN-MONTREUIL-BONNIN, *Poitiers*, Vienne (Poitou).

— les-Bois, *id.* id.

CHIRENS, *Voiron*, Isère (Dauphiné).

CHIRIAT, *St.-Claude*, Jura (Fr.-Comté).

CHIRIGUANES, pp. du Paraguay, contrée de Chaco.

CHIRIQUI, distr. et riv. de la prov. de Vénézuéla (Colombie). — *Lageon*, baie cons. sur la côte du Mexique. Lat. N. 8. 50. l. O. 84. 20.

CHIRIQUITA, pet. v. marit. du Mexique.

CHIRISONDA, pet. v. de l'Anatolie, au N. de Si-

Digitized by Google

vas, sur la côte d'Amasie. Cerisiers en abond. au territoire.

CHIRMONT, *Amiens*, Somme (Picardie).

CHIROUBLE, *Beaujeu*, Rhône (Beaujolais).

CHIRAVAN. Voy. SHIRVAN.

CHIRY, *Noyon*, Oise (Picardie).

CHIS, *Tarbes*, H.-Pyr. (Bigorre).

CHISADAWAD, lac de l'Amér. sept.; 14 l. de long, autant de large. Lat. N. 63. 15. l. O. 103. 20.

CHISAPANY, v. du Népaul (Ind.).

CHISAMO, *Cysamus*, v. sur la côte sept. de l'île de Candie (Médit.).

CHISME ou **CISME**, p. de l'Anatolie (Turq. As.), sur un pet. détr. qui le sépare de Scio.

CHISOPOLI, pet. v. archiépisc. de la Turq. Europ., sur la Stomona.

CHISSAY, *Montrichard*, Loir-et-Cher (Touraine).

CHISSEAU, *Amboise*, Indre-et-Loire (Touraine).

CHISSERIA, *Orgelet*, Jura (Fr.-Comté).

CHISSEY, *Dôle*, id.

—, *Cluny*, Saône-et-Loire (Bourg.).

— en Morvan, rel. de p., *Lucenay*, Saône-et-Loire (Bourgogne).

CHISWICK, jol. v. du c. de Middlesex (Angl.), sur la Tamise : tomb. du cél. peintre Hogarth. A 2 l. O. de Londres.

CHITA, prov. du nouv. roy. de Grenade (Colombie), bornée O. par les mont. de Bogota, E. et S. E. par l'Orénoque : fert. en blé et en maïs; nourrit beauc. de chèvres et de vaches; palmiers très-gros.

CHITAPORE, v. de l'Oude (Ind.).

CHITENAY, *Blois*, Loir-et-Cher (Blaisois).

CHITI, *Cithium*, v. en ruines, sur la côte mér. de l'île de Chypre.

CHITOR ou **CHITORE**, distr. de l'Adjémyr (Ind.), vers le 25e deg. de lat. N.; au rajah d'Odeypore. — (*Chitorium*), forter. célèb., ch.-l. du distr. de son nom et anc. cap. du rajah d'Odeypore.

CHITPORE ou **CHITPOUR**, v. du Guzerate (Ind.), entre des mont. et dans un territ. aride et sauvage : chef indép. — V. flor. du Guzerate, sur le Syrsutty; gr. comm. de toiles peintes.

CHITRAY, *Argenton-sur-Creuse*, Indre (Berry).

CHITRIES, le princ. p. du Maina (Grèce), sur la côte mér. de la Morée, dans le g. de Coron.

CHITRO. Voy. KITRO.

CHITRY-LE-FORT, *St.-Bris*, Yonne (Bourgogne).

— les-Mines, *Corbigny*, Nièvre (Nivernais).

— lès-Montsabot, *Tannay*, Nièvre (Nivern.).

CHITTAGONG, territ. cons. à l'extrém. S. E. du Bengale, entre une chaîne de mont. qui le sépare du Birman, et la mer. Sol aride et montueux; prod. néanmoins riz, coton, chanvre, poivre, café, indigo; bois de constr., sel et ivoire. Aux Angl. depuis 1760. Islamabad, cap.

CHITTAPET, v. et forter. du Carnate (Ind.).

CHITTENDEN, c. du Vermont (Ét.-Unis) sur le lac Champlain. Burlington, chef-lieu.

CHITTIPATAM, pet. v. à l'extrém. or. de l'île de Ceylan; à 3 l. S. E. de Battecola.

CHITTLEDROUG, v. de l'Ind., avec une forter. sur un rocher ent. de plus. murailles : ch.-l. d'un distr. soumis au rajah du Mysore. Lat. N. 14. 10. l. E. 74. 9.

CHITTOR, v. et forter. de l'Ind.; aux Angl. depuis 1801. A 23 l. E. de Madras.

CHITTRA, v. du Bahar (Ind.); à 41 l. de Patna.

CHITTYMONY, v. du Bahar (Ind.).

CHITWAY, v. de l'Ind., dans une île du Malabar; affermée par les Angl. au rajah de Cochin.

CHIUSA, b. du roy. Lomb.-Vénit.; prov. et à 6 l. d'Udine. — Fort sur l'Adige, à 3 l. de Vérone. — (la), v. du Piém., au S. E. de Coni : 6,000 hab.

CHIUSANO, b. de la Princ.-Cit. (roy. de Naples).

CHIUSI, *Clusium*, pet. v. épisc. de la prov. de Sienne (Toscane), sur la Chiave; à 9 l. N. O. d'Orviette. Patrie de Michel-Ange.

CHIUTAYÉ. Voy. KIUTAÏEH.

CHIUTI, b. de la Capitanate (roy. de Naples) : 1,200 habitants.

CHIVA, b. d'Esp., prov. et à 6 l. de Valence. — V. cap. d'un distr. du même nom, dans la Tart. indép., sur l'Oxus.

CHIVAS ou **CHIVASSO**, *Clavasium*, v. import. du Piémont, dans une plaine, sur la rive gauche du Pô; fossés et murailles : 5,450 habitants. A 5 l. N. E. de Turin.

CHIVES, *Aulnay*, Char.-Infér. (Saintonge).

CHIVRES, *Laon*, Aisne (Laonnais).

—, *Seurre*, Côte-d'Or (Bourgogne).

— sur-l'Aisne, *Soissons*, Aisne (Soissonnais).

CHIVY, *Laon*, Aisne (Laonnais).

— lès-Étouvelles, *id.*, id.

CHIZE (la), *Mâcon*, Saône-et-Loire (Mâconnais).

CHIZÉ, *Melle*, Deux-Sèvres (Poitou); sur la Boutonne.

CHIZICO, pet. île de la mer de Marmara (Turq. As.), près de la côte d'Anatolie; avec un b. du même nom.

CHLEWICKA, pet. v. de la rég. de Posen (Prusse).

CHLINOW, v. du gouv. de Wiatka (Russie d'Eur.). Gr. comm. de cire, miel et beurre.

CHLOMIN, v. du cerc. de Kaurzim (Bohême), près de l'Elbe; avec un chât. A 5 l. N. N. E. de Prague.

CHLUMECZ, trois pet. v. de Bohême : une dans le cerc. de Beraun, l'autre dans celui de Budweis, la 3e au cerc. et à 4 l. O. de Kœnigingrætz.

CHMIELNIC, pet. v. du gouv. de Podolie (Russie d'Eur.) : 500 hab. Comm. avec la Turquie. — Autre de Pologne, palat. de Sandomir.

CHNIM, v. de la Bosnie (Turq. d'Eur.).

* **CHOANA**, v. de Médie, au S. de Ragès; aujourd'hui *Koum*.

* **CHOARÈNE** ou **CHOARINE**, contrée de la Gédrosie; au N. E.; auj. le *Ballogistan*.

* **CHOASPES**, riv. de l'Inde. Voy. CHOES.

* **CHOASPES** ou **EULÆUS**, riv. de la Médie; passait à Suse, se rendait dans le go. Persique, à l'E. de l'emb. du Tigre; auj. le *Karung* (Perse).

CHOBAR ou **CHURBAR**, port du Mékran (Perse).

* **CHOBAR**, fl. de la Chaldée, près duquel Ezéchiel fut inspiré.

CHOCO, prov. du Popayan (Colombie), bornée N. par la prov. de Darien, O. par l'Oc.-Pacif.; 59 l. de long, 47 de large. Hérissée de mont, et couverte de forêts : prod. maïs, cacao; abonde en tigres, sangliers, crocodiles, singes, etc. Riches mines d'or. Novita, cap.

CHOCOL, v. du Bengale, sur le Gange.

CHOCOPE, pet. v. du Pérou, sur la Chicania.

CHOCZIM, v. du gouv. de Podolie (Russie), avec une forter., sur la rive dr. du Niester; remarq. par deux vict. des Polonais sur les Turcs, en 1621 et 1683. A 6 l. O de Kaminieck.

* **CHODDA**, v. d'Asie, dans la part. or. de la Gédrosie, chez les Parsitæ.

CHODIGOVA, v. de la Valachie (Turq. d'Eur.).

CHODOROSLAU, v. de la Gallicie (Emp. d'Autr.).

CHODZIESEN, v. et chât. du gr.-d. de Posen (Prusse), près de la Netz : 1,600 catholiques ou luthériens, 950 juifs.

* **CHOES, COAS** ou **CHOASPES**, gr. riv. de l'Inde; so. aux monts Paropamisus, emb. dans l'Indus; auj. le *Kow* (Cabulistan).

CHOGDAH, v. du Bengale, sur le Hougly.

Digitized by Google

CHOGONG, v. et ch.-l. de distr., dans le Bengale.

CHOGR ou **CHOUG**, v. de Syrie, sur l'Oronte, aux confins des pach. d'Alep et de Tripoli : très-bon caravansérail, où les voyageurs sont reçus *gratis* durant 3 jours. A 12 l. S. E. d'Antakieh.

CHOIGNES, *Chaumont*, H.-Marne (Bassigny).

CHOIGNY, *La-Fère*, Aisne (Picardie).

CHOILLEY, *Langres*, H.-Marne (Champagne).

CHOINVILLE, *Linas*, Seine-et-Oise (Hurepoix).

CHOISEL, pet. vill. du Hurepoix (Seine-et-Oise), arr. de Rambouillet, dans une vallée. Pop., y compris les ham. d'*Herbouvilliers*, de *La-Ferté*, env. 400 hab. Grains et bois : chât. de *Breteuil*, ci-dev. *Bévilliers*, anc. seigneurie, sur une émin., avec de larges et prof. fossés; parc imm. clos de murs, jardin botanique, pépinière. A 7 l. et dem. de Paris, une demi-l. de *Chevreuse*.

CHOISEUL (*Caseolum*), *Montigny-le-Roi*, Hte.-Marne (Champagne); a donné son nom à la maison de Choiseul.

CHOISEY, *Dôle*, Jura (Fr.-Comté).

CHOISY, *Solre-le-Château*, Nord (Hainault).

—, vill. de la Brie (Seine-et-Marne), arr. de Coulommiers. Pop., y compris les ham. de *Chambonnois*, *La Frenoye*, *Coffery*, *La Bochetière* et autres, env. 1,300 hab., tuilerie : anc. couv. de religieux de l'ordre de Cluny. A 17 l. de Paris, 1 l. et dem. de *La Ferté-Gaucher*.

CHOISY (Gr. *et* Pet.), *Poissy*, Seine-et-Oise (Ile-de-France).

—au-Bac, *Compiègne*, Oise (Picardie); séjour des prem. rois de France.

—aux-Bœufs, *Louvres*, Seine-et-Oise (Ile-de-France).

—Bellegarde, *Boiscommun*, Loiret (Gatinais). Anc. marquisat.

—le-Roi, *Cauciacum* ou *Soliacum ad Sequanam*, b. de l'Ile-de-Fr. (Seine), arr. de Sceaux, agréabl. sit. sur la rive g. de la Seine, avec un pont nouvellem. construit : env. 1,300 hab. Manuf. de faïence fine, de savon, de produits chimiques; fabr. de maroquin et de toiles cirées; raffinerie de sucre, verrerie. On y voyait un beau chât., avec des jardins magnif., où Louis XV se plaisait à séjourner; le tout a été détruit pendant la révolut. A 2 l. et dem. de Paris (*Banlieue*). Entrepôts de vins, de tuiles et d'ardoises.

CHOISY-LE-TEMPLE, anc. commanderie (Seine-et-Marne). Voy. CHARNY.

—sous-Avrigny, vill. de l'Ile-de-France (Oise), arr. de Clermont. Pop., y compris le ham. de *Frayère*, env. 180 hab. Terr. en labour. A 15 l. et dem. N. de Paris, 2 l. et dem. de *Pont-Ste.-Maxence*.

CHOIX, *Gy*, H.-Saône (Fr.-Comté).

CHOKIER, c. de la prov. de Liége (Belg.), à 1 l. de Hollogne, et 2 l. un q. de Liége. 494 hab.

CHOLETS, *Bonnières*, Seine-et-Oise (Mantois).

CHOLLET ou **CHOLET**, pet. v. d'Anjou (Maine-et-Loire), sur la Moine, anc. baronnie; ch.-l. de cant., tribun. de comm., chambre des manuf., coll. communal; rel. et bur. de p. : 4,700 hab. Nombr. manuf. de mouchoirs, siamoises, calicots, toiles dites *cholettes*; papeterie. Arr. et à 5 l. S. de Beaupréau, 89 S. O. de Paris. Marchés pour les mouchoirs, tous les samedis : commerce de bœufs.

CHOLLET (le), *Nevers*, Nièvre (Nivernais). Forge.

CHOLMOGOROD, v. de Russie, sur la Dwina.

CHOLOJON, pet. v. de la Gallicie autrich., au cerc. de Zolotczow.

CHOLONGES, *La Mure*, Isère (Dauphiné).

CHOLOY (Forêt de), *Besançon*, Doubs (Franche-Comté).

CHOLULA, v. du Mexique (Amér. sept.), dans l'intend. de Puebla; très consid. autref.; ne compte plus que 16,000 hab. A 35 l. E. de Mexico.

CHOMBOURG. Voy. HOMBOURG.

CHOMÉLIS, *Craponne*, H.-Loire (Auvergne).

CHOMERAC, ch.-l. de cant.; arr. et à 1 l. et dem. S. E. de *Privas*, Ardèche (Vivar.) : 1,600 hab. Comm. cons. d'étoffes de soie.

CHOMETTE, *Brioude*, H.-Loire (Auvergne).

CHOMSK, v. du gouv. de Grodno (Russie).

CHON, *St.-Genis*, Char.-Infér. (Saintonge).

CHONAD, *Cenadium*, pet. v. de la H.-Hongrie, ch.-l. de palatinat, sur la Marosch; à 10 l. N. E. de Temeswar.

CHONAS, *Vienne*, Isère (Dauphiné).

CHONÈS, riv. cons. de la prov. d'Esméraldas, dans le Quito (Amér. Mérid.); emb. à l'Oc.-Pacif.

CHONOS, v. de l'Anatolie (Turquie Asiat.). Voy. COLOSSES.

CHONOS (los), archip. de la côte du Chili (Amér. mér.); par les 45e deg. de lat. S.

CHONVILLE, *Commercy*, Meuse (Lorr.).

CHOOZ, *Givet*, Ardennes (Champ.).

CHOPARE, riv. du Quito (Amér. mér.); cours de 60 l., emb. à la Mamore. Lat. S. 16. 10.

CHOPENWIHR, *Colmar*, H.-Rhin (Alsace).

CHOPNISHS, tribu d'Indiens de l'Amér. sept., sur les bords des riv. Kooskée et Lewis; doux et bien faits. Pop. 3,000 hab.

CHOPLES, *Revel*, H.-Gar. (Lang.).

CHOPTANE, riv. du Maryland (Ét.-Unis); emb. dans la baie de Chésapeak, à 10 l. S. S. E. d'Annapolis.

CHOQUEL, *Samer*, Pas-de-Cal. (Pic.).

CHOQUES, *Béthune*, Pas-de-Cal. (Artois). Anc. abbaye régul. de St.-Augustin.

CHOQUEUSE, *Crevecœur*, Oise (Picardie).

CHORANCHES, *Pont-en-Royans*, Isère (Dauphiné).

* **CHORASMII**, pp. d'Asie, habitant de vastes solitudes au S. du lac appelé auj. mer d'*Aral*. Leur pays, traversé par l'Oxus, répond au *Kowaresm* (Grande Tartarie).

CHOR-ESSIRE, p. du g. Persique (Perse); à 18 l. S. de Buschir.

CHOREY, *Beaune*, Côte-d'Or (Bourg.).

CHORGES, *Caturigis*, ch.-l. de cant.; arr. et à 4 l. O. d'Embrun, 4 l. E. de *Gap*, H.-Alpes (Dauphiné). Brûlé en 1692 par le duc de Savoie.

* **CHORIANA**. Voy. PETRA-CHORIANA.

CHORIN, baill. et anc. couvent de Prusse, arr. de Postdam, au cerc. d'Angermunde.

CHORLEY, pet. v. du c. de Lancaster (Angl.), sur la Char. Manuf. de coton, calicot, mousseline; carr. de charbon; mines de plomb. A 2 l. S. E. de Preston.

* **CHORRÆI**. Voy. HORRÆI.

CHORS, *Vezelay*, Yonne (Bourg.); sur la Cure. Anc. abb. de Bénédictins.

CHORZELLEN, pet. v. du Palatinat de Plock (Pologne).

CHOSEAU, *Crémieu*, Isère (Dauphiné).

CHOSSON, *Ambérieux*, Ain (Bugey).

CHOTA, v. du Bahar (Bengale); à 8 l. de Durbunga. — V. de la Géorgie (Ét.-Unis); à 22 l. de Tugelos. — Autre, dans la prov. et à 25 l. de Caxamarca.

CHOTANVAL, *Meulan*, Seine-et-Oise (Ile-de-France).

CHOTEN, v. de la Pet.-Bucharie (Asie).

CHOTIEBORZ, pet. v. de la Bohême; à 19 l. de Prague.

CHOTISGUR, distr. du Gundwanah (Ind.); au rajah de Nagpore. Ruttunpore, capitale.

Digitized by Google

CHOTUSICK, pet. v. de Bohême ; à 2 l. de Czaslau.

CHOTZEMITZ, pet. v. du cerc. de Kaurzim (Bohême), près de l'Elbe. Vict. des Autr. sur le roi de Prusse, en 1757.

CHOTZEN, pet. v. du cerc. de Chrudim (Bohême).

CHOU, *Pontoise*, Seine-et-Oise (Ile-de-France).

CHOUAQUEN, fort anglais, sur le lac Ontario, au Canada. Pris par les Franç. en 1756.

CHOUASTRAC, *Montauban*, Tarn-et-Garonne (Languedoc).

CHOUDAY, *Issoudun*, Indre (Berry).

CHOUE, *Mondoubleau*, Loir-et-Cher (Maine).

CHOUETTE (la), *Châtillon-sur-Seine*, Côte-d'Or (Bourgogne); sur le Brevon. Forges.

CHOUG. Voy. CHOGR.

CHOUGNY, *Château-Chinon*, Nièvre (Nivernais).

CHOUILLY, *Epernay*, Marne (Champagne). Récolte et comm. de bons vins blancs.

CHOUIN, *Tilly-sur-Seule*, Calvados (Normandie).

CHOUKARY, v. du territ. de Bundelcund (Ind.).

CHOUK-CHOU, une des îles des Larrons. Lat. N. 21. 55. l. E. 111. 26.

CHOUL (le Bas *et* le Haut), deux v. du Dowlatabad (Ind.), chacune avec un p. et une forter. ; aux Mahrattes.

CHOULA, pet. v. de Russie ; à 26 l. de Wladimir.

CHOUMAY, cap de la Cochinchine, à l'emb. d'une riv. du même nom. Lat. N. 16. 12. l. E. 105. 37.

CHOUMOULARI, mont. du Tibet, près des front. du Boutan. la plus élevée de la chaîne appelée *Imaüs*.

CHOUNPOUR, v. de la prov. de Malwah (Ind.) ; aux Mahrattes. Lat. N. 23. 17. l. E. 69. 58.

CHOUPPES, *Mirebeau*, Vienne (Poitou).

CHOUR, riv. de l'île de Chypre ; emb. à la mer au N. de Famagouste.

CHOURHUT, v. de la prov. d'Allahabad (Ind.), avec une forter. : chef indép. Lat. N. 24. 29. l. E. 79. 28.

CHOUSY, rel. de p., *Ecure*, Loir-et-Cher (Blaisois) ; sur la Loire.

CHOUSSY, *St.-Agnan*, Loir-et-Cher (Berry).

CHOUTEA, v. du Bahar (Ind.).

CHOUVIGNY, *Gannat*, Allier (Bourbonnais).

CHOUX, *St.-Claude*, Jura (Fr.-Comté).

— (les), *Nogent-sur-Vernisson*, Loiret (Gatinais).

CHOUY, *Neuilly-St.-Front*, Aisne (Picardie).

CHOUZÉ-LE-SEC, *Le Lude* (*Sarthe*), Indre-et-Loire (Anjou).

— sur-Loire, b. d'Anjou (Indre-et-Loire) ; rel. et bur. de p., 3,700 hab. Comm. de grains et de vins. A 13 l. de Tours, 73 de Paris (29 ; kil.).

CHOWAN, c. de la Carol. sept. (Ét.-Unis) : 5,297 hab. Edenton, ch.-l.

CHOWARAH, v. de l'Oude (Ind.). , sur la Gograh.

CHOWERA, v. du Guzerate (Ind.).

CHOWND, distr. du Bahar (Ind).

CHOWPAREH, v . du Lahore (Ind.). , sur l'Indus.

CHRAST, pet. v. de Bohême, avec un châ. ; à 2 l. S. de Chrudim.

CHRATIS (le), riv. de la Calabre (roy. de Naples) ; so. aux Apennins, arrose la vallée de Cosenza, emb. à la Médit. : point navigable.

CHREBEL OU CHREBET, chaîne de mont. entre la Russie Asiat. et la Tartarie. Long. E. 93. 40.—98. 40.

CHREILSHEIM, b. du Wurtemberg ; à 4 l. et dem. de Rothemberg.

CHRETIENVILLE, *Brionne*, Eure (Norm.).

CHRIESDORF, b. du cerc. de Bunzlau (Bohême) ; plus. manufactures.

CHRIST (St.-), *Péronne*, Somme (Picardie). Eaux minérales ; ont les mêmes propriétés que celles des Forges.

CHRISTAU (St.-), *Rieuz*, H.-Gar. (Languedoc).

— (St.-), *Mirande*, Gers (Astarac).

— (St.-), *Grenade-sur-l'Adour*, Landes (Gasc.).

CHRISTBOURG, v. de Prusse, sur la Sorge : 2,030 hab.

CHRIST-CHURCH, pet. v. du c. de Hamps (Angl.), entre l'Avon et la Stour : 1,553 habit. A 41 l. de Londres. Deux dép. au parlem. ; fabr. de bas et de gants.

CHRISTIANA, v. du Delaware (Ét.-Unis), c. de Newcastle ; à 14 l. S. O. de Philadelphie. — Autre sur la côte S. de Candie (Médit.).

CHRISTIANE, pet. île de l'archip. Grec, au S. O. de Santorin. Lat. E. 36. 15. l. E. 22. 43.

CHRISTIANFELD, pet. v. du Sleswick (Dan.), fondée par les frères Moraves ; manuf.

CHRISTIANIA OU ANSLO, *Anseola*, v. cons. de la Norwège, capit. du dioc. d'Aggerhus, dans une vall. fert., sur la baie d'Anslo ; p. excell., hôpital, univers., école milit. ; résid. du gouverneur et d'un évêque ; la plus belle et la plus industr. du roy. ; trafique surtout en poissons, métaux et bois : fabr. de pipes, savon, vitriol, bonne horlogerie. Brûlée en 1567 ; rebâtie sur un plan régulier en 1614. Pop. 12,000 hab. A 102 l. de Stockholm, 124 de Copenhague. Lat. N. 59. 53. l. E. 8. 28.

CHRISTIANOPEL, *Christianopolis*, v. forte et p. sur la Baltique, dans la part. or. de la Blékingie ; cédée à la Suède, par le traité de Roschild, en 1658. A 14 l. S. de Calmar. Lat. N. 56. 13. l. E. 13. 40. Elle porte le nom de Christian IV, roi de Dan., son fondateur.

CHRISTIANS, baill. du dioc. d'Aggerhus (Norv.) ; 66,300 hab.

CHRISTIANSAND, dioc. dans la part. S. O. de la Norwège, le long de la mer d'Allem. : 133,000 hab.— V. cap. de cette prov., sur le bord de la mer, avec un p. commode et sûr, et une forter. qui le protége. Résidence d'un évêque et du gouvern. : Belle cathédrale, rues larges et régulières : comm. de planches, chant. de const. 5,000 hab. A 90 l. de Copenhague. Lat. N. 58. 8. l. E. 5. 43.

CHRISTIANSBOURG, fort danois sur la Côte-d'Or (Afr.), et le princip. établ. de cette nat. dans ces parages ; près d'Acra.—V. de la Virginie (Ét.-U.), ch.-l. du c. de Montgommery. Lat. N. 57. 35.

CHRISTIANSTADT, *Christianostadium*, v. cap. de la prov. du même nom, sur la côte or. de la Scanie (Suède), près de la Baltique, sur le bord de la riv. Holgea : 2,300 hab. A 16 l. de Copenhague.—Pet. v. du cerc. de Francfort (Prusse), sur le Bober, avec un châ. : 1,600 hab. A 22 l. de Dresde.—Autre dans la Finlande, sur le g. de Bothnie ; à 22 l. de Wasa.— V. cap. de l'île danoise de Ste.-Croix (dans le g. du Mex.) ; bien bâtie, défendue par 2 forts, résid. du gouvern. de toutes les possess. dan. aux Ind. occid. Pop. 500 hab. Lat. N. 17. 46. l. O. 65. 43.

CHRISTIANSUND, v. sur la côte or. de la Norwège (gouv. de Drontheim), avec un p. sûr et vaste. Comm. de bois : 2,650 hab. A 24 l. N. O. de Drontheim.

CHRISTIE (Ste.-), *Auch*, Gers (Armagnac).

— (Ste) , *Nogaro*, Gers (B.-Armagnac).

CHRISTINA, b. de la Finlande (Russie), sur un bras du lac Saima. — (Santa), pet. v. de la Galice (Esp.) ; à 2 l. de Lugo. — Autre dans la Calabre Ult. (roy. de Naples), à 1 l. d'Oppido.

CHRISTINAHAM, v. commerç. de Suède, prov. et à 6 l. E. de Carlstadt : 2,030 hab.

CHRISTINE, une des îles Marquises de Mendoce, dans le Gr.-Océ. : 9 l. de circonf. fruits à pain. Lat.

Digitized by Google

S. 10. l. O. 141. 18. Son p. appelé *Madre-de-Dios*, se trouve vers le mil. de la côte occid. Lat. S. 9. 55. l. O. 141. 28.

CHRISTINE (Ste.-), *Bordeaux*, Gir. (Bordelais).
— (Ste.-), *Mont-de-Marsan*, Landes (Gasc.).
— (Ste.-), *Beaupréau*, Maine-et-Loire (Anjou).
— (Ste.-), *Montaigu*, Puy-de-Dôme (Auvergne).
— (Ste.-), *Cuers*, Var (Provence).
— (Ste.-), *Fontenay-le-Comte*, Vendée (Bas-Poitou).

CHRISTINIÈRE (la), *Houdan*, Seine-et-Oise (Ile-de-France).

CHRISTMAS (île) ou de *Noël*, dans l'Oc.-Pacif. mér., découv. par Cook en 1778 : 6 à 7 l. de circonf. Lat. N. 1. 18. l. O. 179. 52.

CHRISTNACH. Voy. WALD-BILLIG.

CHRISTO (Monte), pet. île de la mer de Toscane.

CHRISTOFORO (Sto.-), pet. v. de la Capitanate (roy. de Naples) ; à 4 l. O. de Manfrédonia.

CHRISTOL (St.-), *Le Chaîlard*, Ardèche (Vivar).
— (St.-), *Alais*, Gard (B.-Languedoc).
— (St.-), *Lunel*, Hérault (Languedoc). Récolte de bons vins.
— d'Albion (St.-), *Apt*, Vaucluse (Provence).
— de Rodières (St.-), *Le Pont-St.-Esprit*, Gard (Languedoc).
— en-Châtelus (St.-), *St.-Chamont*, Loire (Forez).
— en-Fontanès (St.-), *id.* id.
— en-Jarest (St.-), *id.* id. Fab. de clous et de rub. de soie.
— Lachal (St.-), *id.* id.

CHRISTOLY (St.-), *Blaye*, Gironde (Guienne).
— de Castillon (St.-), *Lesparre*, Gironde (Pays-de-Médoc).

CHRISTOPHE (St.-), *Sanctus Christophorus*, une des îles Antilles, découv. en 1493 par Christophe Colomb, dont elle tire son nom ; aux Angl. Pop. en 1815, 1,998 hab., sans y comprendre les Nègres : 8 l. de long sur 2 de large, 25 de circonférence. Hautes montagnes, belle saline ; plaine fert. en fruits, indigo, cannes à sucre, coton et gingembre. V. de Basseterre, brûlée en 1776. Lat. N. 17. 14. l. O. 64. 58. — Pet. v. du Mexique, prov. de Vera-Paz. — Autre au nouv. roy. de Grenade (Amér. mér.), prov. de Mérida ; à 30 l. de Pampelune.

CHRISTOPHE (St.-), *Châtillon-lès-Dombes*, Ain (Pays-de-Dombes).
—, *Cusset*, Allier (Auvergne).
—, *Brienne*, Aube (Champagne).
—, *Castelnaudary*, Aude (B.-Languedoc).
—, *Rignac*, Aveiron (Rouergue).
—, *St.-Cernin*, id.
—, *St.-Martin-Valmeroux*, Cantal (Auvergne).
—, *Confolens*, Charente (Marche).
—, *La Graulle*, Charente (Angoumois).
—, *La Rochelle*, Charente-Inf. (Aunis).
—, *Bergerac*, Dordogne (Périgord).
—, *Roquefort* (*Landes*), Gers (Gascogne).
—, *Châteauroux*, Indre (B.-Berry).
—, *Château-du-Loir* (*Sarthe*), Indre-et-Loire (Touraine) ; sur la riv. d'Escotais.
—, *Bourgoin*, Isère (Dauphiné).
—, *Orgelet*, Jura (Fr.-Comté).
—, *Tonneins*, Lot-et-Garonne (Agénois).
—, *Nancy*, Meurthe (Lorraine).
—, *Metz*, Moselle (Lorraine).
—, chât. ; anc. prieuré (Oise). Voy. FLEURINES.
—, *Tinchebrai*, Orne (Normandie).
—, *Castelnau-de-Mont-Ratier* (*Lot*), Tarn-et-Gar. (Quercy).
—, *Moissac*, id.
—, *Barjols*, Var (Provence).

CHRISTOPHE (St.-) *Richelieu* (*Indre-et-Loire*), Vienne (Poitou).
—, *St.-Léonard*, H.-Vienne (Limousin).
—à-Béry (St.-), *Vic-sur-Aisne*, Aisne (Picardie). Papeterie.
—d'Aubigny (St.-), *Périers*, Manche (Norm.).
—d'Azy (St.-), *Nevers*, Nièvre (Nivernais).
—de-Boscmoret (St.-), *Broglie*, Eure (Norm.).
—de-Cambes (St.-), *Villeneuve-d'Agen*, Lot-et-Gar. (Agénois).
—de Chatrusse (St.-), *Montaigu*, Vendée (Poitou).
—de-Double (St.-), *Coutras*, Gironde (Bordelais).
—de-la-Couperie (St.-), *Ancenis* (*Loire-Infér.*), Maine-et-Loire (Bretagne).
—de-la-Fox (St.-), *Agen*, Lot-et-Gar. (Agénois).
—de-Monbazillac (St.-), *Bergerac*, Dordogne (Périgord).
—de-Montferrand (St.-). *Montpazier*, id.
—de-Montmirail (St.-), *Romans*, Drôme (Dauph.).
—de-Peyre (St.-), *Millau*, Aveiron (Rouergue).
—des-Bardes (St.-). *Libourne*, Gironde (Guienne).
—des-Bois (St.-), *Vitré*, Ille-et-Vilaine (Bretagne).
—de-Valains (St.-), *St.-Aubin-du-Cormier*, id.
—de-Vatan (St.-), *Romorantin*, Loir-et-Cher (Orl.).
—du-Bois (St.-), *Romans*, Drôme (Dauphiné).
—du-Bois (St.-), *Chollet*, Maine-et-Loire (Anjou).
—du-Focq (St.-), *Cherbourg*, Manche (Norm.).
—du-Jambet (St.-), *Beaumont-le-Vicomte*, Sarthe (Maine).
—du-Ligneron (St.-), *Challans*, Vendée (Poitou).
—du-Luat (St.-), *Evron*, Mayenne (Marne).
—du-Pin (St.-), *Virieu*, Isère (Dauphiné).
—du-Velay (St.-), *Le Puy*, Hte.-Loire (Velay).
—en-Bazèle (St.-), ch.-l. de cant. ; arr. d'Issoudun, à 3 l. de *Valençay*, Indre (Berry).
—en-Boucherie (St.-). *La Châtre*, id.
—en-Bresse (St.-), *Châlons-sur-Saône*, Saône-et-Loire (Bresse).
—en-Brionnois (St.-), *La Clayte*, Saône-et-Loire (Bourgogne).
—en-Champagné (St.-), *Sablé*, Sarthe (Maine).
—en Drouille (St.-), *Guéret*, Creuse (H.-Marche).
—en-Dunois (St.-), *Châteaudun*, Eure-et-Loir (Dunois).
—en-Oysans (St.-), *Le Bourg-d'Oysans*, Isère (Dauphiné).
—entre-deux-Guiers (St.-), *Le Pont-de-Beauvoisin*, Isère (Dauphiné).
—la-Boissière (St.-), *Craon*, Mayenne (Anjou).
—la-Montagne (St.-), *Beaujeu*, Rhône (Beaujolais).
—la-Trétoire (St.-), *Rebais*, Seine-et-Marne (Brie).
—le-Bourg (St.-), *Meximieux*, Ain (Bresse).
—le-Chaudry (St.-), *Château-Meillant*, Cher (Berry).
—le-Jajolet (St.-), *Mortrée*, Orne (Norm.).
—sur-Allier (St.-), *Langeac*, Hte.-Loire (Auvergne).
—sur-Avre (St.-), *Verneuil*, Eure (Perche).
—sur-Conde (St.-), *Pont-Audemer*, Eure (Norm.).
—sur-Dolezon (St.-), *Le Puy*, H.-Loire (Velay).
—sur-Orne (St.-), *Falaise*, Calvados (Norm.).
—sur-Roc (St.-), *Saint-Maixent*, Deux-Sèvres (Poitou).

* **CHRISTOPOLIS**, île du lac de Côme.

CHRISTOVAL (St.-), v. du Chili ; à 25 l. E. de la Conception. — V. de la prov. de Bahia (Brésil), sur le bord de la mer, avec un beau p. très-bien défendu. Cannes à sucre en abondance au territ. A 8 l. de Sergippe. Vill. du Mexique, sur un lac du même nom ; à 7 l. de Mexico.

* **CHRONUS**, le Niémen.

Digitized by Google

CHRUDIM, cerc. de Bohême, entre la Moravie et les cerc. de Kœnigingrætz et de Czaslau, arrosé par la Chrudimka. Pays mont. en part. et couvert de bois; produit néanmoins du blé et du chanvre : chevaux estimés. Pop. 245,000 hab — V. bien bâtie, sur la Chrudimka, ch.-l. du cerc. de son nom : 4,500 hab. A 20 l. E. de Prague.

CHRUDIMKA, riv. de Bohême; emb. à l'Elbe, près de Kœnigingrætz.

* **CHRUSI**, fl. de Lydie, que Cyrus passa, trompé par un oracle; il y périt, croyant faire la conquête du pays.

* **CHRYSE**, île de la mer Egée, qui a été couverte par la mer. — Voy. CHERSONÈSE-D'OR.

* **CHRYSITES**, Sidero-Capsa.

* **CHRYSOPOLIS**, v. marit. de Bithynie, sur la Propontide, au S. de Chalcédoine. Licinius fut défait complètement, sous ses murs, par l'emper. Constantin (an de J.-C. 323) : auj. *Scutari*. — Emboli. — Besançon.

* **CHRYSORRHOAS OU BARDINE**, riv. de Syrie, so. à l'Antiliban, passait à Damas, emb. dans un lac au S. E. de cette v.; auj. le *Daradi*. On donnait le nom de *Chrysorrhoas* aux riv. et aux fl. qui roulaient de l'or.

CHRZANOW, b. de Pologne, près de Cracovie.

* **CHTONIA**, nom donné quelquef. à l'île de Crète.

CHUANANCA, mont. volcanique du Chili.

CHUAPA, riv. du Brésil; emb. à l'Oc.-Pacif.

CHUCANTI, riv. de la prov. de Darien (Terre-Ferme); emb. dans la mer des Antilles.

CHUCKERYA, v. du Bengale (Ind.), sur les front. de l'Aracan.

CHUCKWAH, v. du Bahar (Ind.); à 3 l. de Bahar.

CHUCTER (l'an. v. de *Suse*). Voy. SHUSTER.

CHUCUIBAMBA, v. du Pérou (Amér. mér.).

CHUCUISACA, v., archev. et cap. de la prov. de Los-Charcas (rép. de Buenos-Ayres); climat tempéré. 14,000 hab.

CHUCUITO, anc. prov. du Pérou, dans la vic-roy. de la Plata, faisant auj. part. de la rép. de Buenos-Ayres; bornée E. par le lac du même nom, S. E. par la prov. de Pacages et par les Andes : 30 l. de long, 20 de large. Pays peu fert., exposé à un froid rigoureux : beauc. de bétail; mines d'or et d'arg., eaux therm. : 30,000 hab. — V. cap. de la prov. ci-dessus, appelée aussi *Chucuito*, agréabl. située près du lac. — Ou *Titicaca*, lac cons. de la rép. de Buenos-Ayres, dans la part. N. O. de la prov. de Los-Charcas : 60 l. de long, 30 de large; très-poissonn.; bords charmants et bien peuplés.

CHUCUNAHNI, riv. de la prov. de Darien (Terre-Ferme); emb. au g. de Saint-Michel.

CHUCUNGA, riv. de l'intend. de Quito (Amér. mér.); emb. au fleuve des Amazones.

CHUDENITZ, pet. v. du cerc. de Klattau (Bohême).

CHUDLEIG, b. du c. de Devon (Angl.).

CHUELLES, *Courtenay*, Loiret (Gatinais).

CHUFFILLY, *Attigny*, Ardennes (Champ.).

CHUGANSERAI, v. du Cabulistan (Afghanistan), sur une riv. du même nom. Lat. N. 34. 56. l. E. 67. 48.

CHUIGNES, *Péronne*, Somme (Picardie).

CHUIGNOLLES, *Corbie*, id.

CHUINES, *Courville*, Eure-et-Loir (Beauce).

CHUCA, chât. fort du Boutan (Ind.), avec un pont remarq sur la riv. de Tchinchiew.

* **CHULMIA**, Herzegovine.

CHUMBIVILCAS, prov. du Pérou (Amér. mér.), entre celles de Cotabamba, d'Aréquipa et de Canes : 16,000 hab. Climat froid; froment, orge et maïs.

CHUMLEIGH, b. du c. de Devon (Angl.).

CHUNAERPORE, v. du Bahar (Ind.).

CHUNAR, distr. de la prov. d'Allahabad (Ind.), au S. du Gange; fert. en part., et en part. mont., malsain et inculte. — Ou *Chunagur*, ch.-l. du distr. ci-dessus, sur le Gange; forter. cél. A 6 l. S. de Bénarès. Lat. N. 25. 9. l. E. 80. 34.

CHUNG-KIN-FOU, gr. et belle v. de la prov. de Se-Tchuen (Chine), du prem. rang, au confl. de deux riv. poissonn., où l'on trouve quant. de tortues.

CHUNG-TE-FOU, v. de la prov. de Petché-Li (Chine), du premier rang; à 8 l. O. de Pékin. Écrevisses renommées.

* **CHUNI**, ceux des Huns qui se fixèrent sur le Borysthène. Voy. HUNS.

CHUNNING-FOU, v. de la pr. de Yunan (Chine).

CHUPANO, riv. du Quito (Amér. mérid.); emb. au fl. des Amazones.

CHUPPARAH, v. de la prov. d'Allahabad (Ind.), sur le Bein-Gunga; aux Mahrattes. Riches mines de fer.

CHUPRAH, gr. v. du Bahar (Ind.), sur le Gange; ch.-l. du distr. de Sarun. — V. de l'Oude (Ind.).

CHUPULETI OU COPOLETTE, pet. v. de la Géorgie, sur la mer Noire.

CHURAM, v. du Bengale (Ind.); à 4 l. de Dacca.

CHURAMOND, v. du district de Purneah (Bengale).

CHURCH-CREEK, v. du Maryland (Ét.-Unis), c. de Dorchester; à 3 l. S. O. de Cambridge.

CHURCHILL, pet. v. du Maryland (Ét.-Unis), c. de la Reine-Anne. — V. de la Virginie (Ét.-Unis), sur le Rappahannock. — Fort angl., à l'emb. de la riv. de ce nom dans la baie d'Hudson. Lat. N. 58. 30. long. O. 97. 30.

CHURCH-STRETTON, b. du c. de Shrop (Angl.).

CHURCH-TOWN, vill. et égl. épisc. de la Pensylvanie (Ét.-Unis); à 20 l. O. N. O. de Philadelphie.

CHURET (Pont de), rel. de p., *Manslé*, Charente (Angoumois).

* **CHUS**, nom de plus. pays; vient de Chus, fils de Cham, père de Nemrod : ou l'Éthiopie, ou contrée sur l'Araxe, en Scythie.

CHUSAN, groupe d'îles, près des côtes de la Chine, entre le Continent et Formose : thé inf. à celui de la Chine. Lat. N. 30. l. E. 119. 31.

CHUSCLAN, *Bagnols*, Gard (B.-Langued.); près de la Cèse.

CHUSISTAN. Voy. KHUSISTAN.

CHUTA-BOGGAH, v. du Bengale (Ind.).

* **CHUTÉENS**, pp. au-delà de l'Euphrate, que Salmanasar, roi d'Assyrie, transporta en Samarie, à la place des Israélites; venaient de Chus, sur l'Araxe, ou ils habitaient les v. des Mèdes prises par ce roi et ses prédécesseurs.

CHUTTERGUNGE, v. du Burwa (Bengale).

CHUTTERKORE, v. du Bundelcund (Ind.).

CHUWALL, distr. du Guzerate (Ind.); Janagur, cap. Lat. N 23. — 24.

CHUYES, *Condrieu* (*Rhône*), Loire (Lyonn.).

CHUZELLE, *Vienne*, Isère (Dauphiné).

CHYCHINDY, v. de la prov. d'Agra (Ind.); au distr. de Cawnpore.

CHYPRE OU CYPRE, *Cyprus* et *Cypris*, île d'Asie (Médit.), au N. de l'Égypte, à l'O. de la Syrie et au S. de la Caramanie : 73 l. de long, 30 de large. Pays abond. en toutes choses; excell. vin au pi. du mont Olympe : air malsain; fièvres. Comm. de maroquins, soies écrues, coton, garance, kermès, soude, térébenthine, bois, planches, goudron, fruits. Roy. floriss. du temps des croisades; les Turcs la prirent aux Vénitiens en 1570. Cette île qui offrait autref. une pop. de 80,000 hab., ayant été ravagée par les Turcs en 1822, ne compte plus auj. que quelques familles. Nicosie, cap.

Digitized by Google

CIADOUX, *Boulogne*, Haute-Gar. (Comminge).

CIALIS, *Clalium*, prov. de la Tartarie ind. (Asie), bornée E. par des déserts, S. par le gr. Thibet, O. par le Turkestan; a pour cap. une v. du même nom, très-commerçante. Territ. fert.

CIAMANACCIE, *Ajaccio* (Corse).

CIAMPA. Voy. TSIOMPA.

CIANO, b. du Piém., à 2 l. N. E. de Chivasso.

CIBA, v. sur la côte or. de la presqu'île de Malaca (Asie); à l'emb. d'une riv. du même nom.

* CIBALIS ET CIBALOS, v. cons. de la Basse-Pannonie, à l'O. de Sirmium; patrie de Valentinien I. Constantin y vainquit Licinius (an de J.-C. 323). Auj. *Swilei* (Autr.).

CIBARD-DE-LA-VALLETTE (St.-), Angoulême, Char. (Angoumois).

— de-Montmoreau (St.-), *Blanzac*, Char. (Ang.).

— de-Monleydier (St.-), *Bergerac*, Dordogne (Périgord).

— en-Puy-Normand (St.-), *Coutras*, Gironde (Bordelais).

CIBARDEAUX (St.-) *Rouilhac*, Charente (Angoum.).

* CIBINIUM, Hermanstadt.

CIBITS, *St.-Palais*, B.-Pyrén. (Béarn).

CIBOLA, prov. du Nouv.-Mexique (Amér. Sept.); habitée par des sauvages. Brebis d'une espèce particulière.

CIBOURE, *St.-Jean-de-Luz*, B.-Pyrén. (Labour).

CIBRANET (St.-), *Sarlat*, Dord. (Périgord).

CIBRICAGLI, près Bonifacio, *Ajaccio* (Corse).

* CIBYRA ou CIBYRRHA (la gr.), v. cons. de la Phrygie, au S. O.; très-floriss. par le comm., se gouvernait par ses propres lois, et fut abîmée, sous Tibère, par un trembl. de terre. Territ. appelé Cibyratique. — V. de la Pamphylie, vers l'O., entre la v. et la riv. de Mélas; auj. *Iburar* (Anatolie).

* CIBYRATES, pp. de Phrygie, descendants des Lydiens, et anc. hab. de la Cabaltide : v. cap. Cibyra, dans la Cibyratique, gr. gouv. d'Asie; travaillaient le fer au tour.

CICABO, riv. de Géorgie (Asie).

CICACOLE, divis. la plus sept. du territ. des Circars, sur le bord occ. du go. de Bengale; entre le 17e et le 20e deg. de lat. N. : 25 l. de large. Pays arrosé par 4 riv., très-fert. en grains et en riz. Aux Angl. — V. cap. du distr. de ce nom, séparée de Mahfuz-Bunder par une riv. Comm. de grains et de sel. Lat. N. 18. 21. l. E. 81. 37.

CICABICA, prov. de la rép. de Buenos-Ayres, entre les Andes, la prov. de Cochabamba et celle de Pacages : 80 l. de l'E. à l'O., 50.000 habit. Prod. sucre, cacao, raisins, fruits, etc.; a pour cap. une v. du même nom.

CICCIANO, v. de la terre de Labour (roy. de Naples).

CICERO, jurid. du New-Yorck (États.-Unis), c. d'Onondaga.

* CICÉRON (camp de), dans la Belgique, où il aurait été forcé avec sa légion, sans l'arrivée de César (près d'*Oudenarde*).

* CICESTRIA, Chichester.

CICIAURAIX, *St.-Junien*, H.-Vienne (Marche).

CICLUT, fort de Dalmatie, dans une pet. île, à l'emb. du Naro; pris aux Turcs par les Vénit. en 1694.

CICON, *Pontarlier*, Doubs (Fr.-Comté).

* CICONES ou CICONII, pp. guerr. de la Thrace, auprès du mont Ismarus, vers les bouches de l'Hèbre, sur le Bosphore. On voyait sur la côte le tombeau de *Polydore*, immolé à l'avarice de Polymnestor, roi de cette contrée.

CIDROINE (St.-), *Joigny*, Yonne (Champ.).

CIECHANOW, pet. v. de la Pologne, dans la vaïvodie de Plock; à 30 l. N. E. de Varsovie.

CIECHANOWIEC, v. de la prov. de Bialystok (Russie), avec un chât., sur la Nurzec.

CIEL, *Verdun-sur-Saône*, Saône-et-Loire (Bourgogne).

CIELLE, c. de la prov. de Luxembourg (Belg.), à 3 quarts de l. de La Roche, et 3 l. 1 q. de Marche. 190 habit.

CIEN-POCUELOS, *Centum Puteoli*, b. de la Nouv.-Cast. (Esp.), près d'Aranjuez : patr. de Sanchez.

CIER, *Bagnères-de-Luchon*, H.-Garonne (Comminge)

— de-Rivière, *Montrejeau*, id.

CIERGE (St.-), *Le Chaillard*, Ardèche (Vivarais).

— la-Serre (St.-), *La Voute*, id.

CIERGES, *Fère-en-Tardenois*, Aisne (Picard.).

—, *Varennes-en-Argonne*, Aisne (Champ.).

CIERGNON, c. de la prov. de Namur (Belg.); à 1 l. 3 q. de Rochefort, et 2 l. 3 q. de Dinant. 392 hab.

CIERGUE (St.-), *Langres*, H.-Marne (Champ.).

CIERGUES, *Cluny*, Saône-et-Loire (Bourg.).

CIERNAT, *St.-Gérand*, Allier (Bourb.).

CIERP, *St.-Béat*, H.-Gar. (Comminge).

CIERREY, *Pacy-sur-Eure*, Eure (Norm.).

CIERS, *La Tour-du-Pin*, Isère (Dauphiné).

— (St.-), *Mansle*, Char. (Angoumois).

— Champagne (St.-), *Jonzac*, Char.-Infér. (Saintonge).

— d'Abzac (St.-), *Coutras*, Gironde (Bordelais).

— de-Canesse (St.-), *Bourg-sur-Gironde*, Gironde (Guienne).

— de-la-Lande (St.-), ch.-l. de cant.; arr. et à 4 l. N. E. de *Blaye*, id.

— du-Taillon (St.-), *Mirambeau*, Char.-Infér. (Saintonge).

CIERZAC-SOUS-ARCHIAC, *Pons*, id.

CIEUTAT (la), *Condom*, Gers (Gascogne).

—, *Bagnères-sur-Bigorre*, H.-Pyrén. (Bigorre).

CIEUX, *Bellac*, H.-Vienne (Limousin).

CIEVOZ-EN-RATIERS, *La Mure*, Isère (Dauph.).

CIEZ, *Donzy*, Nièvre (Nivernais).

CIFERTREVE (St.-), *Decize*, id.

CIFUENTÈS, v. de la prov. de Tolède (Esp.).

CIGLIANO, v. du Piémont, sur le canal de Vercelli : 3,000 hab.

CIGNÉ, *Mayenne*, Mayenne (Maine).

CIGOGNE, *Jarnac*, Char. (Angoumois).

—, *Mansle*, id.

— (île), *Concarneau*, Finistère (Bretagne).

—, *Nevers*, Nièvre (Nivernais).

— (la), *Niort*, Deux-Sèvres (Poitou).

CICOGNÉ, *Corméry*, Indre-et-Loire (Touraine).

CIGUATEO, une des îles Lucayes.

* CILBIANUS CAMPUS, plaine fert. de la Lydie, aux envir. de Sardes; bornée S. par des monts appelés *Cibiana juga*.

CILELLES, *Taulignan*, Drôme (Dauphiné).

* CILIA, Cilley.

* CILICES, ces pp., dont parle Homère, devaient être au S. E. de Troie, vers Thèbes de Mysie.

* CILICIÆ PILÆ (*portes de Cilicie*), passage cél. à travers le mont Taurus, pour pénétrer de la Cilicie dans la Cappadoce; au N. de Tarse.

* CILICIE, contrée de l'Asie Min., bornée S. par la Médit., O. par la Pamphylie, N. par le Taurus et la Cappadoce; divisée en *Cilicie Campestris* (unie), et en *Cilicie Trachée* (raboteuse); la prem. à l'E., plate et fert., renfermait Tarse, Anazarbe et d'autres v.; la seconde, à l'O., remplie de mont., peuplée en part. de voleurs et de pirates, avait pour cap. Se

Digitized by Google

leucie-Trachée. La Cilicie forme auj. la part. S. de la *Caramanie* (Anatolie).

* **CILICII MANDACADENI**, colonie de Ciliciens, établis au pays dit la Cilicie Thébaïque, dans la Mysie : v. princip. Thèbes.

* **CILICUM MARE**, part. de la Médit., qui baignait les côtes de la Cilicie.

* **CILLA**, v. de la Troade, avec un temple d'Apollon Cillèen.

CILLANO, b. du Piémont, à 3 l. O. de Santia.

* **CILLARA**, v. de la Mauritanie Tingitane (Afrique).

CILLEY ou **CILLY**, *Cilia*, anc. v. de la B.-Styrie (emp. d'Autr.), ch.-l. de cerc., au confl. du Kocding dans la Saan, 2,000 hab. Presque réduite en cendres par l'explosion d'un magasin à poudre, en 1798; restes de monum. antiq. A 10 l. de Laybach, 53 de Vienne.

CILLIEUX, *Rive-de-Gier*, Loire (Forez). Fabr. de clous.

CILLY, *Marle*, Aisne (Pic.).

CILM, pays d'Afr. dans l'intér. de la côte de Sierra-Léona : bois de teinture d'un plus beau rouge que celui du Brésil.

* **CIMACUM**, Chimay.

CIMBEBAS, pp. du Congo (Afr.). Pays peu connu.

* **CIMBRES**, pp. les plus septentrionaux de la Germanie (aux duchés de *Holstein*, de *Sleswick* et au *Jutland*), dans la Chersonèse Cimbrique; se répandirent surtout dans les Gaules, s'unirent et se confondirent avec les Saxons; battirent les Romains; arrêtés et taillés en pièces par Marius, dans la Gaule Cisalpine, à Raudii Campi.

* **CIMBRIQUE**. Voy. **CHERSONÈSE CIMBRIQUE**.

* **CIMBRORUM** (*Prom.*), cap. de la Germanie, à l'extrém. sept. de la Chersonèse-Cimbrique; auj. le cap *Skagen*.

CIMBRISHAMN, pet. v. et p., côte or. de la Scanie (Suède), sur la Baltique : 750 hab. A 10 l. S. de Christianstadt. Lat. N. 55. 33. l. E. 12.

* **CIMINIUS** (*Mons*), mont. de l'Étrurie, vers le S.; auj. le mont *Viterbe* (Ét.-de-l'Égl.). On appelait *Ciminia* la contrée environnante, où était un lac qui portait aussi le nom de *Ciminius*.

* **CIMMÉRIEN**. Voy. **BOSPHORE CIMMÉRIEN**.

* **CIMMÉRIENS**, **CIMMERII**, pp. qu'on dit avoir habité autour des Palus-Méotides et du Bosphore Cimmérien (détr. de *Caffa*); les Cimbres, battus par Marius, étaient leurs descendants. Les Grecs représentaient leur pays comme nébuleux et voisin des enfers, et les contes qu'ils débitaient à ce sujet, feraient presque croire que cette nat. était fabuleuse. — Peuples vers la Géorgie et la mer Caspienne. — Peuple d'Asie, v. princ. Cimmerium, au territ. de Sinope.

* **CIMMERIUM**, *Crim;* a donné son nom au Bosphore.

* **CIMOLIE**, théâtre de la vict. des Athéniens sur les Mégariens, au Péloponèse.

* **CIMOLOS**, pet. île de la mer Egée, au N. E. de Mélos; remplie de rochers; fournissait une terre employée en médecine. Auj. l'*Argentière*.

* **CIMON**, mont. de l'As. Min., près d'Ephèse : on y trouva, sous Théodose le jeune, le corps des sept Dormants dans une grotte.

CIMONE, mont. de la chaîne de Modène (Apennins).

CIN. Voy. **BARBECIN**.

CINAIS, *Chinon*, Indre-et-Loire (Touraine).

CINALOA ou **CINOLLO**, prov. du Mexique (Amér. sept.), sur le g. de Californie : 123 l. de long, 50 de large; renfer. 5 v., 92 vill. et 30 par. Climat extrêm. chaud en été, très-froid en hiver; fruits, maïs, légumes et coton : mines d'or et d'arg. — V. cap. de la prov. de son nom, sur la Cinaloa, qui se jette dans le g. de Californie. A 57 l. de Culiacan. Lat. N. 25. 50. l. O. 110. 28.

CINARCA, *Ajaccio* (Corse).

CINCA, *Cinga*, riv. de l'Aragon (Esp.); so. aux Pyrén., emb. à l'Ebre.

CINCENS, *Dôle*, Jura (Fr.-Comté).

CINCINNATI, jol. v. du Kentucky (Ét.-Unis), sur l'Ohio : 200 maisons. A 3 l. O. de Columbia.

* **CINCROPHOSES**, pp. de la Thrace, chez lesquels on trouvait une so. dont l'eau donnait la mort.

* **CINEDOPOLIS**, île d'Asie, au g. Céramique, où Alexandre abandonna ceux de son armée qui étaient pour elle un sujet de scandale.

CINEFI, v. du Val-di-Mazzara (Sicile); à 8 l. O. de Palerme. Récolte de manne au territoire.

* **CINERETH**. Voy. **TIBÉRIADE**.

CINEY, pet. v. de la prov. de Namur (Belg.), à 3 l. de Dinant, dans le Condroz, dont elle était considérée comme la capitale. Cette ville est très ancienne, et existait du temps des Romains. Elle a été plus. fois brûlée et pillée. Comm. de laine, de bestiaux, et de bois. 1,419 hab.

* **CINGA**, riv. d'Esp., qui traversait le pays des Ilergètes et se jetait dans l'Ebre; aujour. la *Cinca* (Aragon).

CINGAL, *Harcourt*, Calvados (Norm.).

CINGANAIS ou **CHINGULAIS**, pp. nombreux et guerriers, dans la part. mérid. de l'île de Ceylan.

* **CINGOLI**, anc. v. de l'Et.-de-l'Egl. (Italie), sur le Musone; à 9 l. S. O. d'Ancône.

* **CINITHIENS**, pp. consid. d'Afr.; position incertaine.

* **CINNAMOMIFERA REGIO** (*pays du Cinnamome*), contrée de l'Ethiopie où l'on trouvait un arbrisseau dont l'écoree était très-recherchée (peut-être la cannelle). Ce pays devait être vers le détr. de Diræ (*Bab-el-Mandeb*).

CINQ-AUTELS, *Caen*, Calvados (B.-Norm.).

CINQ-MARS-LA-PILE, *Langeais*, Indre-et-Loire (Touraine). Car. de meules à moulins : haut pilier bâti en briques, sujet de bien des contes.

CINQUETRAL, *St.-Claude*, Jura (Fr.-Comté).

CINQUEUX, vill. de l'Ile-de-Fr. (Oise), arr. de Clermont, entre deux mont. : 900 hab. Grains, chanvre, haricots, fruits rouges. A 12 l. 3 quarts N. de Paris, 1 l. 1 quart E. de *Liancourt*.

CINSOLWONT, *Briey*, Moselle (Barrois).

CINTEGABELLE, ch.-l. de cant., arr. et à 4 l. S. O. de Villefranche, 1 l. d'*Auterive*, H.-Gar. (Languedoc), sur l'Ariège.

CINTHEAUX, *Caen*, Calvados (Norm.).

CINTRA, gr. vill. du Port., à 7 l. de Lisbonne. — Cap sur la côte N., à l'entrée de Lisbonne.

CINTRAT, *St.-Pourçain*, Allier (B.-Auvergne).

CINTRAY, *Verneuil*, Eure (Norm.).

—, *Chartres*, Eure-et-Loir (Beauce).

CINTRÉ, *Montfort-sur Men*, Ille-et-Vilaine (Bretagne).

CINTREY, b. de la Fr.-Comté (H.-Saône), rel. et bur. de p.; 500 hab. A 9 l. de Vesoul, 80 de Paris.

CINTRUENIGO, pet. v. de la Navarre (Esp.).

* **CINYPS**, pet. fl. d'Afr. dans la Tripolitaine ou pays de Macæ; so. au mont des Grâces, emb. dans la Médit. : c'et auj. le *Magro* ou le *Wadi-Quaham;* sur ses bords on tondait les chèvres. Ce fl. donnait son nom à la contrée environnante, dont les habit. étaient appelés Ciniphii.

CIOTAT (la), *Civitas*, v. marit. de Provence (B.-du-Rhône), avec un p. en fer à cheval, fermé par

deux pet; môles; ch.-l. de cant., trib. de comm., école de navig., bur. de p. : 5,800 hab. Récolte d'excell. vins muscats, blancs et rouges; comm. de fruits secs, huiles d'olives; fabr. de toiles à voiles, constr. de navires. Fontaine intermittente au voisinage. Foires, le 6 mars, 5 j. ; 16 août, 8 j. A 7 l. de Marseille, 212 de Paris. Lat. N. 43. 10. l. E. 3. 16.

CIPIÈRES, *Grasse*, Var (Provence).

CIPLET, c. de la prov. de Liége (Belg.); à 3 q. de l. d'Avennes, et 3 l. de Huy. 771 hab.

CIPLI, c. de la prov. de Hainaut (Belg.); 3. q. de l. de Mons. 507 hab.

CIPRIAN (St.-), port de la Galice (Esp.).

CIPRIANI, pet. port sur la côte S. E. de la Corse.

CIR (St.-). Voy. CYR (St.-).

CIRA, v. sur la côte or. de la Sardaigne; à 13 l. N. E. de Cagliari. Lat. N. 39. 4. l. E. 7. 30.

CIRAC (St.-), *Tarascon-sur-Ariège*, Ariège (Pays-de-Foix).

CIRAL, *Carouges*, Orne (Norm.).

CIRAN, *Loches*, Indre-et-Loire (Touraine).

— en-Brenne (St.-), (*Sanctus Sigirannus*), *Châtillon-sur-Indre*, Indre (Berry); sur la Claise : anc. et cél. abbaye de bénédictins.

CIRAN-SUR-INDRE (St.-), *Châtillon*, Indre (Berry).

CIRASONTE. Voy. KÉRÉSOUN.

CIRAT, *Pierre-Buffière*, H.-Vienne (Limousin).

CIRCARS (les), *Calingæ*, prov. cons. de l'Ind., sur le bord occ. de la baie de Bengale; env. 30 l. de large et 130 l. de long. Pays arrosé par un gr. nombre de riv. et très-fert., produit grains, riz, tabac, coton, cannes à sucre, etc.; fabr. de belles moussel. et de calicots : divisé en 5 distr. : le Cicacole, le Condapilly, l'Ellore, le Gonthour et le Rajamundry. Les Circars ont appartenu aux Français, et forment auj. une part. des possess. anglaises. Pop. 2,500,000 hab., presque tous Indous.

CIRCASSIE ou **TSCHERKASSIE**, *Cercetia*, pays d'Asie, comprenant un gr. part. du territ. entre la mer Caspienne et la mer Noire; borné N. par le Kouban et le Tereck, S. par les mont. du Caucase. Habit. divisés en une multitude de pet. tribus indép., presque toujours en guerre; princes, nobles et vassaux, gouv. féodal; relig. mêlée de mahométisme et de christian.; hommes bien faits, bazanés, barbares, perfides et gr. voleurs; femmes réputées les plus belles de l'univers, et destinées pour la plup. à peupler les sérails de l'Orient. Comm. d'esclaves, laine, cuirs, peaux et chevaux excell.; fabr. de flèches, étoff. et manteaux de feutre; peu de culture; mines d'arg. et de fer. près du Caucase. La part. sept. de la Circassie, comprise dans le gouv. du Caucase, appartient à la Russie; néanmoins les Circassiens, ou plutôt les Adigés (leur nom véritable), ne lui paient aucune espèce d'impôt, et font même souvent des excursions dans cet empire : le reste est aux Turcs ou aux naturels. 550,000 hab. Terki, cap. Voy. KABARDA.

* **CIRCEI**, v. marit. et prom. d'Italie, chez les Volsques, au S. E. d'Antium, sur la Médit. Auj. le cap s'appelle *Monte-Circello*. Dans ses envir. était la demeure de la fam. Circé.

CIRCELLO ou **MONTE CIRCELLO**, colline et prom. de l'Etat-de-l'Egl. (Italie); à 20 l. de Rome.

* **CIRCESIUM**, **CERCUSIUM** ou **CARCHEMIS**, v. cons. de la Mésopotamie, au confl. de l'Euphrate et du Chaboras; prise par Néchao, roi d'Egypte, puis par Nabuchodonosor; fortifiée par Dioclétien; auj. *Kerkisia* ou *Krokesieh*.

CIRCOURT, *Briey*, Moselle (Barrois).

—, *Mirecourt*, Vosges (Lorraine).

—, *Neufchâteau*, id.

CIRÉ, *Surgères*, Char.-Infér. (Aunis).

CIRELLA, v. de la Cal.-Citér. (roy. de Naples).

CIRENCESTER ou **CICETER**, *Corinium*, jol. v. d'Angl., sur la Churn; c. et à 4 l. S. de Glocester. Coutellerie; fabr. de draps : 4,500 hab.; deux dép. au parlement.

CIRENZA. Voy. ACÉRENZA.

CIRES, *Bagnères-de-Luchon*, H.-Gar. (Comminge).

— lès-Mello, vill. de l'Ile-de-Fr. (Oise), arr. de Senlis, près d'une branche du *Thérain*. Pop., y compris les ham. de *Cagnères*, *Tillet*, *la Villeneuve* et la maison *du Vivier*, env. 1,200 habit. Grains, vignes, bois et prairies; carr., moulins à farines : chât. au ham. du *Tillet* et fabr. de bonneterie. A 11 l. de Paris, 2 l. de *Creil*.

CIREY, *Nolay*, Côte-d'Or (Bourgogne).

—, *Pontaillier*, id.

—, *Rioz*, H.-Saône (Fr.-Comté).

— le-Château, *Doulevent*, H.-Marne (Champagne); sur la Blaise. Forges.

— les-Forges, *Blamont*, Meurthe (Lorraine) : 1,260 hab. Forges, papeterie, verrerie.

— les-Mareilles, *Andelot*, H.-Marne (Bassigny).

CIREY, chât. près de Troyes (Aube); fut long-temps la retraite de madame du Châtelet et de Voltaire.

CIRFONTAINE, *Lisieux*, Calvados (Norm).

—, *Château-Vilain*, H.-Marne (Champ.).

—, *Joinville*, id.

CIRIAC (St.), *Lavaur*, Tarn (H.-Lang.).

CIRICE (St.), *Serre*, H.-Alpes (Dauphiné).

—, *Lectoure*, Gers (Armagnac).

—, *Cahors*, Lot (Quercy).

—, *Nérac*, Lot-et-Gar. (Condomois).

—, *Valence-d'Agen*, Tarn-et-Gar. (Agénois).

— de-Bourran (St.-), *Saint-Affrique*, Aveiron (Rouergue).

— d'Incernou (St.-), *id.* id.

CIRIÉ, v. du Piémont, sur la Doria : 3,470 hab.

CIRIE-DE-COUPIAC (St.-), *St.-Sernin*, Aveiron (Rouergue).

CIRIÈRE, *Bressuire*, Deux-Sèvres (Poitou).

CIRIGNOLA (la), pet. v. de la Terre de Bari (roy. de Naples); à 12 l. E. S. E. de Linera.

CIRISANA, b. de la Calabre-Cit. (roy. de Naples); avec le titre de principauté.

CIRO, v. de la Calabre-Cit. (roy. de Naples).

CIRON, *Le Blanc*, Indre (Berry).

* **CIRPHIS**, mont. de la Phocide, au S. de Delphes, séparée du Parnasse par un vallon; auj. le mont. *Stiva* (Livadie).

CIRQ (St.-), *Le Bugue*, Dordogne (Périgord).

—, *Brioude*, H.-Loire (Auvergne).

—, *Figeac*, Lot (Quercy); sur le Lot.

—, *Agen*, Lot-et-Gar. (Agénois).

—, *Issoire*, Puy-de-Dôme (Auvergne).

—, *Lavaur*, Tarn (H.-Languedoc).

—, *Caussade*, Tarn-et-Gar. (Quercy).

— d'Aigou (St.-), *Albi*, Tarn (H.-Lang.).

— de-Belabre, *Courdon*, Lot (Quercy).

— de-Jaujac, *Aubenas*, Ardèche (Vivarais).

— de-Jourdanne, *Aurillac*, Cantal (H.-Auvergne).

— de-Madelon, *Gourdon*, Lot (Quercy).

— de-Malbert, *St.-Martin-Valmeroux*, Cantal (Auvergne).

— en-Montagne, *Aubenas*, Ardèche (Vivarais).

— la-Popie, *Cahors*, Lot (Quercy).

— la-Rafinie, *Rodez*, Aveiron (Rouergue).

— la-Roche, *Argentac*, Corrèze (Limousin).

* **CIRRHA**, v. de la Locride, à l'emb. du Plystus

Digitized by Google

dans le g. de Corinthe, et à 7 l. S. de Delphes dont elle était le port.

* **CIRTA ou CIRTHA**, v. cons. d'Afr., en Numidie, sur le fl. Ampsagas : sa cap. et résid. du roi Massinissa ; à 80 l. O. de Carthage. Rebâtie par le gr. Constantin qui la nomma Constantina ; auj. *Constantine* (régence d'Alger).

CIRY, *Braine-sur-Vêle*, Aisne (Soissonnais).

— le-Noble, *Perrecy*, Saône-et-Loire (Bourg.).

CISARONTE, v. d'Anatolie (Turq. As.).

CIS-LA-COMMUNE, *Braine-sur-Vêle*, Aisne (Soissonnais).

CISMAR, pet. v. du d. de Holstein, près la Baltique.

CISMONE, pet. v. du roy. Lomb.-Vénit. au confl. de la Cismone et de la Brenta ; à 10 l. N. O. de Tevigio.

CISOING, *Lille*, Nord (Flandre). Teinturerie.

CISON, riv. de Galilée.

CISSA, pet. île du g. de Venise, sur les côtes de l'Istrie ; à 3 l. O. N. de Pola.

CISSAC, *St.-Laurent*, Gironde (Guienne).

CISSÉ, *Poitiers*, Vienne (Poitou).

CISSEY, *Evreux*, Eure (Norm.).

CISSIEU, *Crémieu*, Isère (Dauphiné).

* **CISSII**, pp. dans la part. or. du Pont, vers la mer Noire : pet. chaîne de mont. du même nom, dans leur territoire.

* **CISSUM ou CISSA**, place d'Esp. chez les Lacetani, au S. O. d'Ausa : vict. cons. de Cornélius Scipion sur les Carthaginois (avant J.-C. 216). Auj. le vill. de *Camarasa* (Catalogne).

* **CISTERCIUM**, Cîteaux.

CISTERNINO, v. de la Terre de Bari (roy. de Naples) : 5,600 hab.

CITADELLA, *Jamna*, v. forte, cap. de l'île de Minorque (Médit.), avec un p. ; à 11 l. de Port-Mahon. — V. du roy. Lomb.-Vénit. : 6,000 hab. A 8 l. de Padoue.

CITAS, *St.-Girons*, Ariège (Comminge).

CITÉ (la), *Périgueux*, Dordogne (Périgord).

CÎTEAUX (*Cistercium*), *Nuits*, Côte-d'Or (Bourgogne) : 700 hab. Au milieu de ce b., ent. de bois et de marais, était une célèb. abbaye de Bernardins, relevant immédiatem. du St.-Siége ; ch.-l. de 3,600 couvents des deux sexes, et propriétaire du vignoble, dit le Clos-Vougeot. Les bâtiments en sont magnifiques.

* **CITEIUM**, Sitia.

CITERNE, *Clermont-Ferrand*, Puy-de-Dôme (Auvergne).

—, *Abbeville*, Somme (Picardie).

—(la), *Aups*, Var (Provence).

CITERS, *Luxeuil*, H.-Saône (Fr.-Comté).

CITEY, *Gy*, id.

* **CITHÉRON**, chaîne de mont. près de Thèbes, où le jeune OEdipe fut exposé ; consacrées à Jupiter Céraunien ; auj. les monts *Élatéa* (Livadie).

* **CITHIUM**, v. de l'île de Chypre, sur la côte S. E. ; bâtie par les Phéniciens : patrie de Zénon ; Cimon y mourut : auj. *Chiti*, en ruines, près de *Larnaca*.

CITOU, *Carcassonne*, Aude (B.-Languedoc).

CITRAN, *Castelnau-de-Médoc*, Gironde (Guienne).

CITRARO, pet. v. de la Princ.-Cit. (roy. de Naples) ; à 6 l. N. O. de Cosenza.

CITRIÈRES, *Brioude*, H.-Loire (Auvergne).

CITROINE (St.-), *Loudun*, Vienne (Poitou).

* **CITRON**. Voy. PYDNA.

CITRY, vill. de la Brie (Seine-et-Marne), arr. de Meaux, sur la Marne. Pop., y compris les ham. de *Villaré*, et du *Moulin-à-Vent*, env. 700 h. Grains, prés et vignes ; carr. et fours à plâtre : chât. avec un beau parc. A 16 l. et dem. de Paris, 2 l. de *La-Ferté-sous-Jouarre*.

CITTA-DELLA-PIEVE, *Civitas Plebis*, pet. v. épisc. de la lég. de Pérouse (Et.-de-l'Égl.) ; à 2 l. de Chiusi. — *del-Sole*, v. de la lég. de la Romagne, sur le Fagnone ; à 6 l. de Ravenne. — *di-Castello* (*Tifernum-Tiberinum*), v. forte et peuplée, sur le Tibre ; évêché. A 11 l. d'Urbin, 40 de Rome. — *Ducale*, v. de l'Abruzze-Cit. (roy. de Naples), à 7 l. d'Aquila ; presque détr. par un trembl. de terre, en 1703. — *Nuova*, b. de l'Et. de l'Égl., sur le g. de Venise ; à 3 l. de Fermo. — *Nuova*, v. marit. sur la côte occ. de l'Istrie (roy. d'Illyrie), avec un bon p. A 25 l. de Venise. — *Nuova-Cottonera*, v. forte de l'île de Malte ; avec une citadelle.

CITTIDEB, v. de l'Etat de Maroc, prov. de Tedla.

CIUDAD-DE-LAS-PALMAS. Voy. CANARIES.

CIUDAD-DI-FRIULI, pet. v. du roy. Lomb.-Vénit., au N. d'Aquilée ; sur la Natisone. A 3 l. N. E. d'Udine.

CIUDAD-RÉAL. Voy. CHIAPA.

CIUDAD-RÉAL, *Philippopolis*, v. de la Nouv.-Cast. (Esp.), cap. de la prov. de la Manche ; bien bâtie, hôpit. Fabr. de gants ; beaux mulets : 9,000 hab. A 11 l. de la Guadiana, 36 S. de Madrid. — *Rodrigo* (*Lancia-Transcudana*), v. forte et épisc. de la prov. de Salamanque (Esp.), sur l'Agueda : 10,000 hab. Gr. comm. de cuirs. A 45 l. O. de Madrid.

* **CIUS ou CIOS**, v. de la Bithynie, au N. E. de Pruse, sur un petit g. du même nom, formé par la Propontide au N. E. ; auj. *Ghio* (Anatolie).

* **CIVARIO**, Chambéri.

CIVEAUX, *Chauvigny*, Vienne (Poitou) : vill. célèb. par la vict. de Clovis sur Alaric, et par ses antiquités.

CIVEDA ou CIVITA, pet. v. du roy. Lomb.-Vénit., sur l'Oglio ; à 10 l. O. de Brescia.

CIVEN, *Feurs*, Loire (Forez).

CIVIÈRES, *Vernon*, Eure (Normandie).

CIVITA (la), b. de la Princ.-Ultér. (roy. de Naples).

CIVITA-A-MARE, b. de la Capitanate (roy. de Naples), sur le bord de la mer. — *Borella*, b. de l'Abruzze-Cit. (roy. de Naples) ; à 20 l. de Capoue. — *Castellana* (*Faliscæ*), pet. v. épisc. de l'Ét. de l'Égl. près de la Tréja, avec un pont remarquable. Comm. de soie et de blé. A 7 l. de Rome. — *d'Antino*, petite ville de l'Abruzze-Ultérieure (roy. de Naples) ; à 6 l. de Celano. — *di-san-Angelo*, pet. v. de l'Abruzze-Ultér. ; à 35 l. de Capoue. — *di-Penna* (*Pinna-Vestina*), anc. v. de l'Abr.-Ultér. ; à 10 l. d'Aquila, près le Salino. — *Lavinia*, b. de l'Ét. de l'Égl., près de Rome. — *Luparella*, b. de l'Abr.-Citér. (roy. de Naples ; à 1 l. de Civita Borella. — *Mandonia*, v. et p. de la Calabre-Citér. (roy. de Naples) ; à 6 l. de Brisignano.

* **CIVITAS-PROVINCIÆ**, la Ciotat.

CIVITA-VECCHIA, *Centum-Cellæ*, pet. v. forte de l'Ét. de l'Égl. (Italie), avec un bon p. sur la Médit. : 9,000 hab. Arsenal ; air malsain. Export. : soufre brut, alun de Rome, grains, soude, huile, laines en bourre, bois, pouzzolane, anchois : import. : blés, vins de Fr., draperies, soieries, toileries, poissons salés. Manuf. de toile, filat. de laine, tann. A 15 l. N. O. de Rome. Lat. N. 42. 5. l. E. 9. 24.

CIVITELLA, trois pet. v. d'Italie, dont 2 dans le roy. de Naples ; l'une à 2 l. de Tarente ; l'autre à 10 l. d'Aquila ; la 3e (*Capena*), dans la Toscane, prov. et à 8 l. de Sienne.

CIVRAC, *Bourg-sur-Gironde*, Gironde (Bazadois). Anc. comté.

— en-Médoc, *Lesparre*, Gironde (Médoc).

— sur-Dordogne, *Castillon*, Gironde (Guienne).

CIVRAN (St-), *St.-Benoît-du-Sault*, Indre (Berry).

Digitized by Google

CIVRAY, *Issoudun* (*Indre*), Cher (Berry).
—, *Amboise*, Indre-et-Loire (Touraine).
—, *La-Haye-Descartes*, id.
— lès-Essarts, *Poitiers*, Vienne (Poitou).

CIVRAY-SUR-CHARENTE, petite ville du Poitou (Vienne), chef-lieu de sous-préfect., d'arrondissement et de canton, tribunal de première inst., coll. communal; bur. de p.: 1,500 hab. Comm. en blé, vins, truffes et châtaignes, sur la rive dr. de la Char.; à 14 l. S. de Poitiers, 100 un q. de Paris.

CIVRIAT, *St.-Amour*, Jura (Fr.-Comté).

CIVREUX, *Trevoux*, Ain (Pays-de-Dombes).
— d'Azergues, *Lyon*, Rhône (Lyonnais). Comm. de vins, blé et chanvre.

CIVRY, *Châteaudun*, Eure-et-Loir (Dunois).
—, *Charolles*, Saône-et-Loire (Bourgogne).
—, *Lucy-le-Bois*, Yonne (Bourgogne).
— la-Forez, vill. de l'Ile-de-France (Oise), arr. de Mantes, sur le *Ru* de Vaucouleurs. Pop., y compris les ham. de la *Picotière*, du *Buisson*, de *Favière* et autres mais. isol., 400 hab. Grains et bois; tuilerie. A 13 l. q. O. de Paris, 2 l. N. de *Houdan*.

* **CIZA**, Zeits.

CIZANCOURT, *Péronne*, Somme (Pic.).

CIZAY, *Doué*, Maine-et-Loire (Anjou).
—, *Gazé*, Orne (Normandie).

CIZE, *Bourg-en-Bresse*, Ain (Bresse).
— *Champagnole*, Jura (Fr.-Comté).

CIZE, vallée du Béarn (B.-Pyrén.), arr. de Mauléon: ch.-l., St.-Jean-Pied-de-Port.

CIZELY, *Decize*, Nièvre (Nivernais).

CIZERON, *St.-Etienne*, Loire (Forez).

CIZERY, *Avallon*, Yonne (Auxois).

CIZOS, *Castelnau-de-Magnoac*, H.-Pyr. (Comminge).

CIZY (St.-), *Martres*, H.-Gar. (Comminge).

CLABECK, c. de la prov. de Brabant (Belg.), à 2 l. et dem. de Nivelles. 345 hab.

CLACHALOSSE, *Bonnières*, Seine-et-Oise (Mantois).

CLACKMANNAN, v. et c. d'Écosse; la v. sur le go. de Forth et près d'une tour du même nom, cél. dans l'hist.; à 8 l. N. O. d'Edimbourg. Le c. a 3 l. de long, 2 de large, 12,000 hab. Blé, pâtur., charbon de terre et sel. Un dép. au parlement.

CLACY, *Laon*, Aisne (Laonnais).

CLADECH, *Belvez*, Dordogne (Périgord).

CLADTA, b. du cerc. de Bunzlau (Bohême); sur l'Elbe.

CLAGENFURT, *Claudia*, *Clagenfurtum*, v. cap. de la Carinthie (emp. d'Autr.), sur le Glan: ch.-l. de cercl.; beau chât. Pop. 10.000 hab. Fabr. de draps; maisons d'orphelins, fils de soldats. Prise par les Fr. en 1797 et 1809. Près du lac de Wert.

CLAGNY, pet. vill. de l'Ile-de-Fr. (Seine-et-Oise), arr. de Versailles. Louis XIV y avait fait construire un chât. magnifique, regardé comme le chef-d'œuvre de Mansard. Madame de Sévigné l'appelait *le Palais d'Armide*. Il ne reste plus rien de ce brillant édifice. A un q. de l. de *Versailles*.

CLAIDS, *Périers*, Manche (Normandie).

CLAIN, *Clanis*, pet. riv. du Poitou (Vienne) passe à Poitiers; emb. dans la Vienne à 1 l. de Châtellerault. Navig. seulement 3 l. au-dessus de cette ville.

CLAIR (St.-), *Annonay*, Ardèche (Vivarais).
—, *Villefranche*, Aveiron (Rouergue).
—, *Honfleur*, Calvados (Norm.).
—, *Bernay*, Eure (H.-Norm.).
—, *Le Péage*, Isère (Dauphiné).
—, *La-Tour-du-Pin*, id.
—, *Gourdon*, Lot (Quercy).
—, *Agen*, Lot-et-Gar. (Agénois).

CLAIR (St.-), ch.-l. de cant.; arr. et à 3 l. N. de *St.-Lô*, Manche (Norm.).
—, *Limours*, Seine-et-Oise (Ile-de-France).
—, *Fecamp*, Seine-Inf. (Norm.).
—, *Gournay*, id.
—, *Valence-d'Agen*, Tarn-et-Gar. (Agénois).
—, *Hyères*, Var (Provence).
—, *Loudun*, Vienne (Poitou).
—, d'Arcey (St.-). *Bernay*, Eure (Norm.).
— de Basneville, *Dozulé*, Calvados (Norm.).
— de-Cavanac, *Cahors*, Lot (Quercy).
— de-Galaure, *St.-Marcellin*, Isère (Dauphiné). Forges.
— de-Marques, *Villefranche*, Aveiron (Rouergue).
— de-Rides. *Agen*, Lot-et-Gar. (Agénois).
— de-Roubilhon, *Clairac*, id.
— d'Halouze, *Domfront*, Orne (Norm.).
— Hérouville, *Caen*, Calvados (Norm.).
— sur-Epte (St.-), b. du Vexin (Seine-et-Oise), arr. de Mantes, dans une belle vall., sur la riv. d'*Epte*, Pop., y compris les ham. *du Héloy*, de *Breuil*, *Beaujardin*, et la ferme du *Fayel*, env. 600 hab. Grains, bois et prairies; four à chaux. Chât. et jolis jardins au ham. du *Héloy*. Ermitage à l'entrée du b. de St.-Clair, qui fut, dit-on, habité par ce Saint; fontaine en réput. pour la guérison des maux d'yeux; pélerinage annuel de 15 j., à cette font., le 17 juillet. A 16 l. et dem. N. O. de Paris, 2 l. et dem. de *Magny*.

CLAIR-SUR-LES-MONTS, *Yvetot*, Seine-Inférieure (Normandie).

CLAIRA, *Perpignan*, Pyrén. Or. (Roussillon).

CLAIRAC, *Toulouse*, H.-Gar. (H.-Languedoc).
—, *La Réole*, Gironde (Bazadois).
—, *Bédarrieux*, Hérault (Languedoc). Fonderie de cuivre.
—, *Béziers*, id.

CLAIRAC ou CLÉRAC, *Clariacum*, v. de l'Agénois (Lot-et-Gar.), sur la rive dr. du Drot, bur. de p.: 5,900 hab. Comm. de vins, eaux-de-vie; papeterie. A 2 l. de Tonneins, 9 d'Agen, 155 de Paris.

CLAIRAN, *Sommières*, Gard (Provence).

CLAIRE, *Guignes*, Seine-et-Marne (Brie franç.).
— (Ste.-), *Limoges*, Hte.-Vienne (Limousin).
— de-Bonneval (Ste.-), *Le Sap*, Orne (Norm.).

CLAIRE (Ste.-), pet. île d'Afr., une des Canaries, entre Lancerota au S. E. et Alegranza au N. E. — Autre dans la mer du S., sur les côtes du Pérou, dans le go. de Guyaquil; à 40 l. N. du cap Blanc.

CLAIREFEUILLE, *Nonant*, Orne (Normandie).

CLAIREFONTAINE, *La Capelle*, Aisne (Thiérache). Anc. abb. de Prémontrés.
—, *Vouziers*, Ardennes (Champagne).
—, *Vesoul*, H.-Saône (Fr.-Comté): 900 habitants. Faïencerie: anc. abb. de Bernardins.
—, *Darney*, Vosges (Lorraine). Verrerie.
—, vill. du Hurepoix (Seine-et-Oise), arr. de Rambouillet. Pop., y compris les ham. du *Cabinet*, de la *Ménagerie*, des *Bruyères*, de la *Verrerie*, de la *Coudraye*, des *Fourmillons* et plus. autres mais. isol., env. 500 hab. Manuf. de piqués et basins. Anc. abb. de chanoines régul. de St.-Augustin, détruite. A 10 l. et dem. de Paris, 2 l. 3 q. de Dourdan (*Rambouillet*).

CLAIRE-FOUGÈRE, *Tinchebray*, Orne (Norm.).

CLAIRE-GOUTTE, *Lure*, H.-Saône (Fr.-Comté): 500 hab. Fabr. et comm. de kirschwasser; forges, clouterie, instrum. aratoires.

CLAIRETTE, *Rambouillet*, Seine-et-Oise (Ile-de-France).

CLAIRETZA, pet. v. et p. de la Thessalie (Turq.

Digitized by Google

d'Eur.); à 8 l. E. de Larissa. Lat. N. 39. 45. l. E. 20. 34.

CLAIREY-SUR-MADON, *Vezelize*, Meurthe (Lorraine).

CLAIRFAY, *Albert*, Somme (Picardie). Anc. abb. de Bernardins.

CLAIRLIEU, *Nancy*, Meurthe (Lorraine); anc abb. régul. de Bernardins.

CLAIRMAIN, *Mâcon*, Saône-et-Loire (Mâconnais).

CLAIRMARAIS, *St.-Omer*, Pas-de-Calais (Artois). Anc. abb. de Bernardins.

CLAIROIX, *Compiègne*, Oise (Ile-de-Fr.).

CLAIRVAUX, *Clara-Vallis*, b. de Champ. (Aube), bur. de p. Comm. de bois, blés et vins. Anc. abbaye célèbre de Cîteaux, où l'on voyait cette cuve fam. contenant 800 tonneaux de vin : mais. centrale de détention. A 14 l. de Troyes, 55 de Paris. Forges, papet., verrerie.

CLAIRVAUX, *Rodez*, Aveiron (Rouergue).

—, *Châtellerault*, Vienne (Poitou).

—lès-Vaux-Dain, ch.-l. de cant.; arr. et à 4 l. S. E. de *Lons-le-Saulnier*, Jura (Fr.-Comté): 1,100 h. Forges, fabr. de faux, clouterie, papeterie, tannerie.

CLAIS-SUR-EAULNE, *Neufchâtel-en-Bray*, Seine-Inférr. (Normandie).

CLAIX, *Blanzac*, Charente (Angoumois).

—, *Grenoble*, Isère (Dauphiné).

CLAMANGE, *Vertus*, Marne (Champ.). Part. de Nicolas Clémengis.

CLAMART-SOUS-MEUDON, vill. de l'Ile-de-France. (Seine), arr. de Sceaux. Pop., y compris les mais. isol. dites le *Pet.-Bicêtre*, env. 900 hab.; carr. et fours à plâtre : maisons de campagne. A 2 l. de Paris (*Banlieue*).

CLAMECY, *Soissons*, Aisne (Soissonnais).

CLAMECY, *Climiciacum*, petite v. du Nivernais (Nièvre), au confl. du Beuvron et de l'Yonne; ch.-l. de s.-préf., d'arr. et de cant., trib. de prem. inst. et de comm., sous-inspect. forest., coll. comm.; bur. de p. : 5,300 hab. Comm. de bois et de charbon; papet.; fabr. de draps, faïencerie; filat. de coton et de laine. Patr. de Roger de Piles : son faubourg avait titre d'évêché, sous le nom de Bethléem. A 21 l. N. de Nevers, 53 S. E. de Paris.

CLAMENS (St.-), *Mirande*, Gers (Astarac).

CLAMENSANE, *Sisteron*, B.-Alpes (Provence).

CLAMEREY, *Villeaux*, Côte-d'Or (Bourgogne).

CLAMGRITTY, b. du c. de Cork (Irl.). Un dép. au parlement.

CLAMNI, b. du c. de Vexford (Irl.). Un député au parlement.

CLAMORGAN. Voy. GLAMORGAN.

CLAN, *Jonzac*, Char.-Infér. (Saintonge).

—, rel. de p., *Poitiers*, Vienne (Poitou).

CLANCY, *Soissons*, Aisne (Soissonnais).

* **CLANIS**, riv. de la Campanie (Italie); arrosait le territ. de Capoue, emb. aux marais de Literne; auj. le *Clano* (roy. de Naples).—Autre riv. d'Italie, dans la part. E. de l'Etrurie; formait plus. marais dans son cours, emb. au Tibre, au S. E. de Clusium, auj. la *Chiana* (Et. de l'Egl.) — Le *Clain*, riv. du Poitou.

CLANLIEU, *Guise*, Aisne (Picardie).

CLANS, *Clermont-de-Lodève*, Hérault (Languedoc).

—, *Vesoul*, H.-Saône (Fr.-Comté).

CLANSAYES, *Pierrelatte*, Drôme (Dauphiné).

* **CLANUM**, Glocester.

CLAON (le), *Clermont-en-Argonne*, Meuse (Champagne).

CLAPE (la), *Digne*, B.-Alpes (Provence).

CLAPIER (le), *St.-Affrique*, Aveiron (Rouergue).

CLAPIER, *Hyères*, Var (Provence).

CLAPIÈRES (la), *Vence*, id.

CLAPIERS, *Montpellier*, Hérault (B.-Languedoc).

CLAP-RIVER, riv. de la Floride occ. (Et.-Unis); emb. au Mississipi.

CLAR-DE-LOMAGNE (St.-), pet. v. d'Armagnac (Gers); ch.-l. de cant., bur. de p. : 1,250 habitants. Fabr. de rubans de fil; haras. Arr. et à 5 l. de Lectoure, 168 de Paris.

CLAR-DE-RIVIÈRE (St.-), *Muret*, H.-Gar. (Comminge).

CLARA, *Montrejeau*, id.

—, *Prades*, Pyrén.-Or. (Roussillon).

CLARA, la plus pet. des îles Canaries. Voy. CLAIRE (Ste.-).

CLARA (Santa), établiss. espagn. dans la Californie (Nouv.-Mexique); à 19 l. N. O. de Santa-Fé.

CLARAC, *Auch*, Gers (Armagnac).

—, ch.-l. de cant.; arr. et à 4 l. S. E. de *Pau*, B.-Pyrén. (Béarn).

—, *Tarbes*, H.-Pyrén. (Bigorre).

* **CLARASCUM**, Cherasco.

CLARATUMBA, pet. v. de Pologne, à 2 l. E. de Cracovie : abbaye célèbre.

* **CLARA-VALLIS**, Clerval.—Clairvaux.

CLARBEC, *Pont-l'Évêque*, Calvados (Norm.).

CLARE, *Clara*, c. de la prov. de Munster (Irl.), borné O. par l'Oc.-Atl., E. par le Shannon : 19 l. de long, 13 de large. Pop. 100,000 hab. Sol fert., surtout dans les vallées; chevaux, moutons, bêtes à cornes. Mines de fer et de plomb, carr. de charbon. Trois dép. au parlement. Ennis, ch.-l. — B. du c. de Suffolk (Angl.), sur la Stour. — Pet. île d'Irl., près de la côte S. O. de Cork.

CLAREMONT, v. du New-Hampshire (Et.-Unis), sur le bord or. du Connecticut. — C. de la Carol. mér. : 5,000 hab.

CLARENCE ou **CHIARENZA**, *Clarentia*, prov. et p. sur la côte occid. de la Morée (Turq. d'Eur.). Clarence n'est plus qu'un chétif vill. défendu par un chât. A 35 l. O. de Corinthe. — (le détr. du duc de), canal sur la côte O. de l'Amér. mér., près des îles du duc d'York et de l'archipel du prince de Galles.

CLARENDON, b. du c. de Wilts (Angl.); à 1 l. E. de Salisbury. — C. de la Carol. mér. (Etats-Unis), dans le distr. de Cambden. — Pet. v. du Vermont, sur l'Otter.

CLARENS, vill. du cant. de Vaud (Suisse), dans une situat. délic., au bord du lac Léman; rendu cél. par la *Nouvelle Héloïse* de J.-J. Rousseau.

CLARENS, *Auch*, Gers (Armagnac).

—, *Nogaro*, id.

—, *Tarbes*, Htes.-Pyrén. (Bigorre).

CLARENSAC, *Calvisson*, Gard (Languedoc).

CLARET, *Sisteron*, B.-Alpes (Prov.); près de la Durance.

—, ch.-l. de cant.; arr. et à 7 l. N. de Montpellier, 2 l. de *Sauve* (*Gard*), Hérault (Languedoc).

* **CLARIACUM**, Clairac.

CLARIBÈS, *Castillon*, Gironde (Guienne).

CLARKE, c. du Kentucky (Et.-Unis), entre les so. du Kentucky et du Lecking : 11,519 hab. Winchester, ch.-l. — C. de l'Alabama (Et.-Unis) : 2,763 blancs, 1,333 escl. — V. de la Virginie, sur la riv. James; à 4 l. N. O. de Richemond.

CLARKESFORK, gr. riv. de l'Amér. sept.; so. aux Rocky-Mountains, emb. au Yellon-Stone, riv. tribut. du Missouri. Lat. N. 45. 35.

CLARKSBURG, v. de la Virginie (Et.-Unis), c. de Harrison, sur la Monongahela; à 16 l. de Morgantown.

CLARKSCREEK, riv. de la Pensylvanie (Et.-Unis);

Digitized by Google

emb. à la Susquehannah.—*River*, riv. du Kentucky; emb. à l'Ohio.

CLARKSTOWN, pet. v. du New-York (Et.-Unis), c. de Rockland.—Autre dans la Pensylvanie.

CLARKSVILLE, v. du Tennessée (Et.-Unis), sur la riv. de Cumberland; à 18 l. N. O. de Nashville.

* **CLAROMONS**, Chiaromonte.—Clermont.

* **CLAROMONTIUM**, Clermont.

* **CLAROS.** Voy. CALYNNE.

CLARQUES, *Aire-sur-la-Lys*, Pas-de-Calais (Artois).

CLARY, ch.-l. de cant.; arr. et à 4 l. S. E. de *Cambrai*. Nord (Cambrésis).

CLASSET, b. de l'Amér. sept., près de la côte de l'Oc.-Pacif. sept., à peu de dist. du cap Flattery : hab. semblables à ceux de Nootka.

* **CLASSIS**, anc. p. de Ravenne (Ital.). au S. de cette v.; constr. par Auguste, pour servir de station à la flotte de l'Adriat. La mer, en se retirant, l'a laissé dans les terres.

CLASSUN, *Aire-sur-l'Adour*, Landes (Gasc.).

* **CLASTIDIUM**, v. de la Ligurie (Italie), près du Pô. Marius y défit Viridomare, chef des Gaulois Insubriens (av. J.-C. 222); auj. *Schiatezzo* (Piémont).

CLASTRE (la), *Caraman*, H.-Gar. (Languedoc).

CLAT (le), *Quillan*, Aude (Languedoc).

* **CLATERNE**, v. de la Gaule Cisalpine, au S. E. de Bononia, chez les Boii.

CLÂTRES, *St.-Quentin*, Aisne (Picardie).

CLATSOPS, nat. d'Indiens, sur les bords de la riv. de Colombia (Amér. sept.), à peu de dist. de l'Oc.-Pacif.

CLAU (la), *Séverac*, Aveiron (Rouergue).

CLAUD (St.-), b. de l'Angoumois (Char.); ch.-l. de cant., bur. de p. : 2,000 habit. Arr. et à 7 l. S. O. de Confolens, 112 l. de Paris (451 kil.).

CLAUD (St.-), *Castillon* (*Gironde*), Dordogne (Périgord).

CLAUDE (St.-), *Sanctus Claudius*, v. de la Fr.-Comté (Jura), sur le Lison; évêché, ch.-l. de s.-préf. d'arr. et de cant., trib. de prem. inst., coll. communal; bur. de poste. Manufac. de draps, toiles, mouchoirs, etc.; teinturie, papeterie, cloutterie, horlogerie; fabr. de toutes sortes d'ouvrages faits au tour, soit de buis ou de corne, tels que tabatières, flûtes, etc.; quincaillerie : anc. et cél. abbaye sécularisée. En 1799, cette v. fut presqu'entièr. détr. par un incendie, et réduite par ce désastre à n'être plus qu'un gros b.; peuplé de 1,800 hab.; mais depuis quelques années, elle semble renaître de ses cendres, et l'on y compte auj. près de 5,000 individus. Foires d'un j. le 12 nov. et le 7 de chaque mois : grains, vins, chevaux, bestiaux. L'arr. est div. en 5 cant. et 114 comm. A 13 l. et dem. S. de Lons-le-Saulnier, 116 S. E. de Paris. Lat. N. 56. 24. l. E. 3. 30.

CLAUDE (St.-), *Besançon*, Doubs (Fr.-Comté).

—de-Diray (St.-), *Blois*, Loir-et-Cher (Blaisois).

CLAUDE-FROIDMANTEL (St.-), *Claye* (*Eure-et-Loir*), Loir-et-Cher (Dunois).

* **CLAUDIA**, Clagenfurt.

* **CLAUDIOPOLIS**, Coloswar.—Saura, dans la Caramanie, etc. Voy. BITHYNIUM.

* **CLAUDIUS** (*Mons*), chaîne de mont. de la Pannonie, entre la Drave et la Save.

CLAUDON, *Darney*, Vosges (Lorraine).

* **CLAUDOS.** Voy. GAUDOS.

CLAUGNAC, *Villefranche*, Aveiron (Rouergue).

CLAUNAY, *Loudun*, Vienne (Poitou).

CLAUS (le), *Lauzerte*, Tarn-et-Gar (Quercy).

CLAUSE (la), *Rodez*, Aveiron (Rouergue).

CLAUSELLES, *Milhau*, id.

—, *Rodez*, id.

CLAUSELS, *Mur-de-Barres*, Aveiron (Rouergue).

—(les). *Cahors*, Lot (Quercy).

CLAUSEN, pet. v. du Tyrol (emp. d'Autr.), sur l'Eisach; à 4 l. de Brixen. Bons vins rouges au territ. — Autre du gr.-d. du B.-Rhin (Prusse); à 2 l. de Witlich.

CLAUSENBOURG. Voy. COLOSWAR.

* **CLAUSENTUM**, Southamptom.

CLAUSEVIGNES, *Rodez*, Aveiron (Rouergue).

CLAUSS, vill. et chât. de la H.-Autr., dans un défilé; à 7 l. S. S. O. de Steyer.

CLAUSTHAL, v. consid. de l'Ober-Hartz (Han.) : 800 hab. Mines d'arg., fer, plomb et demi-métaux au territ.

* **CLAUSULÆ**, l'Ecluse.

CLAUX, *Rignac*, Aveiron (Rouergue).

CLAUZADES (les), *Mur-de-Barres*, Aveiron (Rouergue).

CLAUZONNE, *Veyne*, H.-Alpes (Dauph.). Anc. abb. de Bénédictins.

—, *Antibes*, Var (Provence).

CLAVANS-EN-OYSANS, *Le Bourg-d'Oysans*, Isère (Dauphiné).

* **CLAVARUM**, Chiavari.

CLAVAS, *Issingeaux*, H.-Loire (B.-Languedoc).

* **CLAVASIUM**, Chivas.

CLAVÉ, *St.-Maixent*, Deux-Sèvres (Poitou).

CLAVELAND (le cap), sur la côte or. de la Nouv.-Holl. (mer Pacif. or.). Lat. S. 19 l. E. 144. 55.

CLAVELLIER, *Ambert*, Puy-de-Dôme (Auvergne).

* **CLAVENNA**, Chiavenna.

CLAVERACK, v. du New-York (Et.-Unis), c. de Columbia; à 14 l. S. d'Albany.

CLAVERIE (la), *Condom*, Gers (Gascogne).

CLAVERIES (les), *Pau*, B.-Pyrén. (Béarn).

CLAVETTE, *La Rochelle*, Char.-Infér. (Aunis).

CLAVEYSOLLES, *Beaujeu*, Rhône (Beaujolais). Comm. de beau blé de montagne.

CLAVEYSON, *St.-Vallier*, Drôme (Dauphiné).

CLAVIER, c. de la pr. de Liége, à 2 l. de Nandrin, et 2 l. 3 quarts de Huy. 651 hab.

CLAVIÈRES, *St.-Flour*, Cantal (Auvergne).

—, *Châteauroux*, Indre (Berry). Forges.

CLAVIERS, *Draguignan*, Var (Provence).

CLAVILLE, *Evreux*, Eure (Normandie). Fabr. de coutil.

—, *Cany*, Seine-Infér. (Normandie).

—Motteville, *Rouen*, id.

CLAVY, *Mézières*, Ardennes (Champ.).

CLAY, b. du c. de Norfolk (Angl.), près de la mer : 600 hab.; salines. A 6 l. N. N. O. de Norwich.

CLAYE, b. de la Brie (Seine-et-Marne), arrond. de Meaux, sur la Beuvronne; ch.-l. de cant., rel. et bur. de p. Pop., y compris le ham. de *Voisins*, environ 1,000 hab. Terr. fert. en grains; carr., fours à chaux et à plâtre; canal de l'*Ourcq* à l'extrém. or. du b. : anc. chât. de Polignac, démoli. Man. de toiles peintes et blanchisserie, à *Voisins*. A 7 l. E. de Paris.

CLAYE, *Montfort-sur-Men*, Ille-et-Vilaine (Bretagne).

—(la), *Luçon*, Vendée (Poitou).

CLAYES (les), vill. de l'Ile-de-Fr. (Seine-et-Oise), arr. de Versailles : env. 300 hab.; chât. autref. seigneurial, beau parc. A 6 l. de Paris, 2 l. un q. de Marly (*Versailles*).

CLAYEURES, *Lunéville*, Meurthe (Lorraine).

CLAYNI (la), *Sedan*, Ardennes (Champ.). Usines.

CLAYTTE ou **CLAYETTE** (la), b. de Bourgogne (Saône-et-Loire); ch.-l. de cant., bur. de p. : 1,100 habit. Marchés de fils, chanvres, bestiaux et volailles. Arr. et à 4 l. de Charolles, 11 l. de Mâcon, 95 de Paris.

Digitized by Google

CLAZAIS, *Bressuire*, Deux-Sèvres (Poitou).

* CLAZOMÈNES, v. cél. de l'As. Min., une des 12 plus anc. de l'Ionie, sur le go. et à l'O. de Smyrne : patr. d'Anaxagore. Les Rom. donnèrent à ses hab. la franchise et l'île de Drymusa. Ruines de Clazomènes, auj. l'*Ile St.-Jean*.

CLEAR, *Notium Prom.*, cap. au S. de l'Irlande.

CLEBURY, b. du c. de Shrop (Angl.).

CLECY, *Harcourt*, Calvados (Normandie).

CLEDEN-CAP-SIZUN, *Pontcroix*, Finistère (Bret.).

— Pober. *Carhaix*, id.

CLEDER, *St.-Pol-de-Léon*, id.

CLÈDES, *St.-Sever*, Landes (Gascogne).

CLEEBOURG, *Weissenbourg*, Bas-Rhin (Alsace).

CLEFMONT ou CLÉMONT, ch.-l. de cant., rel. de p. arr. et à 5 l. E. de *Chaumont*, Haute-Marne (Champagne).

CLEFS, *Baugé*, Maine-et-Loire (Anjou).

CLEFS (les), *Versailles*, Seine-et-Oise (Ile-de-Fr.).

CLEGUER, *Hennebon*, Morbihan (Bretagne).

CLEGUEREC, ch.-l. de cant.; arr. et à 4 l. N. O. de *Pontivy*, Morbihan (id.).

CLEISIEUX, *St.-Rambert*, Ain (Bugey).

CLELLES-EN-TRIÈVES, ch.-l. de cant.; arr. et à 10 l. S. de *Grenoble*, Isère (Dauphiné).

CLÉMANGIL. Voy. CLAMANGE.

CLÉMENCE-D'AMBEL, *Corps* (*Isère*), H.-Alpes (Dauphiné).

CLÉMENCEY, *La Baraque*, Côte-d'Or (Bourg.).

CLEMENCI ET FINGIG, c. de la pr. de Luxembourg (Belg.), à 1 l. de Messanci, et 4 l. un q. de Luxembourg. 901 hab.

CLEMENCIA, *Châtillon-sur-Dombes*, Ain (Pays-de-Dombes).

CLEMENCY, *Carignan*, Ardennes (Pays-Messin).

CLEMENSAN, *Bédarrieux*, Hérault (Languedoc).

CLEMENSAT, *Issoire*, Puy-de-Dôme (Auv.).

CLÉMENT (St.-), *Aubenton*, Aisne (Picardie).

—, *Fouziers*, Ardennes (Champ.).

—, *St.-Affrique*, Aveiron (Rouergue).

—, *Isigny*, Calvados (Normandie).

—, *Vic-sur-Cère*, Cantal (Auvergne).

—, *Tonnay-Charente*, Char.-Infér. (Saintonge).

—, *Tulle*, Corrèze (Limousin).

—, *Thiviers*, Dordogne (Périgord).

—, *Tain*, Drôme (Dauphiné).

—, *Sommières*, Gard (Provence).

—, *Mont-Dauphin*, Htes.-Alpes (Dauphiné); sur la Durance.

—, *Castelnau-de-Mont-Ratier*, Lot (Quercy).

—, *Mortain*, Manche (Normandie).

—, *Craon*, Mayenne (Anjou).

—, *Lunéville*, Meurthe (Lorr.). Manuf. de faïence et porcelaine.

—, pet. vill. du Valois (Oise), arr. de Senlis; env. 60 hab. Enclavé dans la commune de Morienval, avec le château de *la Folie*. Voy. MORIENVAL.

CLÉMENT (St.-), *Ambert*, Puy-de-Dôme (Auvergne).

—, *Castres*, Tarn (Languedoc).

—, *Lauzerte*, Tarn-et-Garonne (Quercy).

—, *Sens*, Yonne (Champagne).

— de la Place (St.-), *Angers*, Maine-et-Loire (Anjou).

CLÉMENT-DE-MONTAGNE (St.-), *Cusset*, Allier (Bourbonnais). Commerce de bestiaux.

— de-Régnat, *Aigueperse*, Puy-de-Dôme (Auv.).

— de-Rivière, *Montpellier*, Hérault (Bas-Languedoc).

— des-Levées, *Les Rosiers*, Maine-et-Loire (Anjou).

CLÉMENT (St.) lès-Mâcon, *Mâcon*, Saône-et-Loire (Mâconnais).

— les-Places, l'*Arbresle*, Rhône (Lyonnais).

— sous-Fay, *Le Chaîlard*, Ardèche (Vivarais).

— sous-Pradelles, *Le Puy*, Haute-Loire (Velay).

— sous-Valsonne, *Tarare*, Rhône (Lyonnais).

— sur-Guye, *Joncy*, Saône-et-Loire (Bourg.).

— sur-Loire, *Les Rosiers*, Maine-et-Loire (Anjou).

CLÉMENTE (St.-), v. de la Manche (Esp.), au confl. de la Rus et de la Xaucara; surnommée par Philippe V, *très-noble, très-royale et très-fidèle*.

CLÉMENTERIE (la,) *Poissy*, Seine-et-Oise (Ile-de-France).

CLÉMENTIN (St.-), *Argenton-Château*, Deux-Sèvres (Poitou).

— (St.-), *Civray*, Vienne (Poitou).

CLEMERY, *Pont-à-Mousson*, Meurthe (Lorraine).

CLÉMONT, *Aubigny*, Cher (Berry); sur la Nerre. Commerce de laine, cire et chanvre.

—, *St.-Hippolyte-sur-le-Doubs*, Doubs (Franche-Comté).

CLEMSKERKE, c. de la prov. de la Flandre occ. (Belg.); à 3 l. de Bruges. 948 hab.

CLENAY, *Dijon*, Côte-d'Or (Bourg.).

CLENLEU, *Montreuil-sur-Mer*, Pas-de-Calais (Picardie).

CLEON, *Elbeuf*, Seine-Infér. (Norm.).

— d'Andran, *Montelimart*, Drôme (Dauphiné).

* CLEOPATRIS, aupar. ARSINOÉ, v. de l'Égypte du milieu, sur la mer Rouge, au fond du golfe d'Héroopolis (*Suez*), terme du canal du Nil à la mer Rouge; auj. détruite.

CLÉPÉ, *Feurs*, Loire (Forez).

* CLEPIDARA, Kaminiek.

CLÉRAC, *Montlieu*, Char.-Infér. (Saintonge).

CLÉRANS, *Bergerac*, Dordogne (Périgord).

CLERAVAUX, *Felletin*, Creuse (Marche).

CLERAY, *Mortrée*, Orne (Norm.).

CLERBISE, *Pons*, Char.-Infér. (Saintonge).

CLERBOIS, *Beaumont-sur-Oise*, Seine-et-Oise (Beauvoisis).

CLÉRÉ, *Langeais*, Indre-et-Loire (Touraine).

—, *Vihiers*, Maine-et-Loire (Anjou).

— du-Bois, *Châtillon-sur-Indre*, Indre (Touraine).

CLÈRES, ch.-l. de cant.; arr. et à 4 l. N. de *Rouen*, Seine-Infér. (Norm.).

CLEREY, *Troyes*, Aube (Champagne). Moulins à foulon.

—, *La-Ferté-Aleps*, Seine-et-Oise (Gatinais).

— la-Côte, *Neufchâteau*, Vosges (Lorr.).

CLERFAIT, *Solre-le-Château*, Nord (Hainaut).

—. Voy. CLAIRFAY.

CLERGOUX, *Tulle*, Corrèze (Limousin).

CLERGUEMORT, *Villefort*, Lozère (Bas-Languedoc).

* CLERIACUM, Cléry.

CLERJUS (le), *Bains*, Vosges (Lorr.). Forges.

CLERKE, deux îles de l'Oc.-Pacif., au S. du détr. de Behring. Lat. N. 63. 51. l. O. 174. 6.

CLERKEN, c. de la prov. de la Flandre occ. (Belg.); à 1 l. de Dixmude, et 3 l. 1 q. de Furnes. 2,950 habitants.

CLERKS-RIVER, gr. riv. de l'Amér. sept.; so. aux Rocky-Mountains, emb. à la Columbia. Lat. N. 48.

* CLERMAULT, *Chinon*, Indre-et-Loire (Touraine).

CLERMONT, c. de la prov. de Namur (Belg.); à 1 l. et dem. de Walcourt, et 4 l. 1 q. de Philippeville. 560 hab.

Digitized by Google

CLERMONT, c. de la prov. de Liége (Belg.); à 1 l. d'Aubel, et 1 et dem. de Verviers. 2,106 hab.
—, c. de la prov. de Liége (Belg.); à 1 l. et dem. de Nandrin, et 2 l. et dem. de Huy. 512 hab.
—, *Montcornet*, Aisne (Picardie).
—, *St.-Girons*, Ariège (Comm.).
—, *Limoux*, Aude (Languedoc).
—, *St.-Genis*, Char.-Infér. (Saintonge).
—, *Exideuil*, Dordogne (Angoumois).
—, *Toulouse*, Haute-Gar. (Lang.).
—, *L'Ile-en-Jourdain*, Gers (Armagnac).
—, *Voiron*, Isère (Dauph.). Anc. baronnie.
—, *Dax*, Landes (Gascogne).
—, *Grasse*, Var (Provence).
—, *Apt*, Vaucluse (Provence).
— de-Beauregard, *Bergerac*, Dordogne (Périgord).

CLERMONT-DE-LODÈVE, pet. v. du Languedoc (Hérault), sur la Lergue; ch.-l. de cant., trib. de comm., chamb. des manuf., conseil des prud'hommes, coll., communal; bur. de p.; 6,000 hab. Fab. cons. de draps Londrins, chapell.; tann., comm. de vert-de-gris, eaux-de-vie, bestiaux, vins, fruits, laines, huile d'olives. Marché tous les mercredis, le plus consid. du Languedoc. Arr. et à 3 l. de Lodève, 185 de Paris.

CLERMONT-DERRIÈRE, *Mirande*, Gers (Astarac).
— Dessous, *Port-Ste.-Marie*, Lot-et-Gar. (Agén.).
— Dessus, *La Magistère* (*Tarn-et-Gar.*), Lot-et-Garonne (Agénois).

CLERMONT-EN-ARGONNE, *Claromontium*, pet. v. de Champ. (Meuse), ch.-l. de cant., anc. comté; rel. et bur. de p.; 1,600 hab. Comm. de fer et de clout.; manuf. de faïence, papet., verr. Arr. et à 9 l. N. de Bar-le-Duc, 55 N. E. de Paris.

CLERMONT-EN-AUGE, *Dozulé*, Calvados (Normandie).

CLERMONT-EN-BEAUVOISIS OU CLERMONT-OISE, pet. v. de l'Ile-de-France (Oise), sur la pente d'une mont., anc. comté; ch.-l. de s.-préf., d'arr. et de cant., trib. de prem. inst., s.-inspect. forest., coll. communal; rel. et bur. de p.; env. 2,400 hab. Au sommet de la mont., vieux chât. de Robert, comte de Clermont, auj. maison de détention du départ. Comm. de blés, lin, toiles de Holl. et de Flandre, toil. peintes, fruits rouges; filat. de coton, blanchiss. de toiles, brasserie, tann., imprim. Foires de 3 j., les 4 fév., 12 août, 2 déc.: chevaux, bestiaux, mercerie. Anc. couvents de Mathurins et d'Ursulines, sup. terrasse; env. remarq. par les product. du sol et par le gr. nombre de chât. et maisons de camp. Prise et brûlée en 1359 par les Anglais: patr. de Philippe-le-Bel et de Cassini. L'arr. est divisé en 8 cant., 178 comm. Sur l'Oise, à 15 l. de Paris, 6 E. de Beauvais, 5 N. O. de Senlis. Lat. N. 49. 22. 1. E. 0. 4.

CLERMONT-FERRAND, *Augustonemetum*, *Arverni*, *Claromons*, v. cons., cap. de l'Auv., ch.-l. de préf., d'arr. et de cant. (Puy-de-Dôme), entre les 2 pet. riv. d'Artière et de Bédat, à env. 1 l. et demie de la mont. dite *Gergovia* ou *Gergocé*; avec évêché suffr. de l'archev. de Bourges, trib. de comm. et de prem. inst., 3 just. de paix, inspect. forest., bourse de comm., chambre consultat. des manuf., des arts et métiers, académ. de l'univ., collége royal, école secondaire de médecine, petit séminaire diocésain, congr. relig., biblioth., cabin. de physique et d'hist. natur., deux théâtres, hôpitaux, jardin botanique, eaux minér.; rel. et bur. de p.: 31,500 hab. Quelques beaux quart., places cons., belle font., obélisque aux mânes de Desaix, promen. agr. Edif. remarq.; la cathédr., l'égl. du port., les bains publ., la halle aux blés, le chât. des Salles, de constr. romaine. Comm. et industrie: papet., confitures sèches, toiles, chanvre, fil, laine, draperies, blé, vins, liqueurs, fromage, cuirs, sel, huiles, drogueries, antimoine, régule, orseille, chaudronnerie, ébénisterie, imprim., libr.; fabr. de bas de soie, droguets, ratines, cadis, étamines, cartes à jouer; manuf. de faïence. Entrepôt de comm. de la Prov. et du Languedoc pour Paris, et de Bordeaux pour Lyon. Deux marchés cons. par semaine; gr. foires, le dern. vend. de carnaval, 9 mai, 16 août, 14 nov. Siége du concile de 1095, qui résolut la prem. croisade. Patrie de Blaise Pascal, Domat, Girard, auteur des *Synonymes français*, Thomas, Champfort, etc; eut pour évêque le célèb. Massillon. Mines de fer abond. au territ. Env. à visit.: la montagne de *Gergovia*, *Chamalières*, *Fontanat*, *Châté*, le *Puy-de-mur*, etc. V. très-anc., existante au temps de César, augmentée par Auguste; avait un sénat: monuments détr. par les Allemands; muraille et pont formés par les eaux pétrif. d'un ruisseau qui sort de l'enclos de St.-Allyre. L'arr. est div. en 14 cant. et 105 comm. Routes roy. de Lyon, du Puy, Mende, Limoges, Moulins et Bordeaux. A 22 l. de Moulins, 31 de Lyon, 96 de Paris. 47 po. et demie.

CLERMONT-GALLERANDE, *La Flèche*, Sarthe (Maine).
— Noble, *Mirande*, Gers (Astarac).
— Propre, *id.* id.
— (Chât. de), *Nantes*, Loire-Inf. (Bret.). Bergerie royale.

CLÉRON, *Ornans*, Doubs (Fr.-Comté).

CLERQUES, *Ardres*, Pas-de-Calais (B.-Picardie).

CLERVAL, *Clara-Vallis*, ch.-l. de cant., rel. de p.; arr. et à 21 l. N. E. de *Baume-les-Dames*, Doubs (Fr.-Comté); sur le Doubs, à l'endroit où commence le *Canal de Monsieur*. Comm. de best.; château.

CLERVAUX, *Arbois*, Jura (Fr.-Comté).
— pet. v. de la prov. de Luxembourg (Belg.), sur le Wiltz, à 4 l. 3 q. de Diekirch. 1,409 hab.
— Voy. CLAIRVAUX.

CLERVILLE, *Bonnières*, Seine-et-Oise (Mantois).

CLÉRY, *Pontailler*, Côte-d'Or (Bourgogne).
— (Gr. *et* Pet.). *Dun-sur-Meuse*, Meuse (Lorr.). Deux vill. près l'un de l'autre.
— vill. du Vexin (Seine-et-Oise), arr. de Pontoise, anc. seigneurie. Pop., y compris les ham. des *Tavernes* et celui du *Tillet*, env. 300 hab. Grains et bois, arbres à cidre: chât. A 13 l. de Paris, 1 l. de *Magny*.
CLÉRY, *Meulan*, Seine-et-Oise (Ile-de-Fr.).
—, *Amiens*, Somme (Picardie).
—, *Créquy*, Péronne id.
— sur-Loire, ch.-l. de cant.; arr. et à 5 l. E. de Beaugency, 1 l. de *Mein-sur-Loire*, Loiret (Orléanais). Louis XI fut enterré dans son église, dite Notre-Dame. Comm. de vins, pélerinage.

CLESLE, *Méry-sur-Seine* (*Aube*), Marne (Champagne).

CLESME, *Grenoble*, Isère (Dauphiné).

CLESSÉ, *St.-Oyen*, Saône et-Loire (Bourgogne).

CLESSY, *Paray-le-Monial*, id.

CLET (St.-), *Pontrieux*, Côtes-du-Nord (Bret.).

CLETY, *St.-Omer*, Pas-de-Calais (Artois).

CLEURIE, *Remiremont*, Vosges (Lorraine).

CLEUVILLE, *Fauville*, Seine-Inf. (Normandie).

CLEVANT, *Nancy*, Meurthe (Lorraine).

CLEVECY, *St-Dicy*, Vosges (Lorraine).

CLEVELAND, pet. pays d'Angl., avec le titre de c.; dans la subdiv. sept. de la prov. d'York.

CLÈVES, un des trois cercl. de la prov. de Juliers-Berg-Clèves, dans le gr. d. du B.-Rhin (Prusse): env. 16 l. de long, 4 à 5 de large; 34 v., 7 b., 527 vill., 230,000 hab. Couvert de forêts, très fert. le long du Rhin qui le divise en 2 part.: blé, chanvre, tabac,

Digitized by Google

pâtur.— (*Clivia*), cap. de la prov. du même nom, au pi. d'une colline baignée par la riv. de Kersmisdal ; entour. de murs et divisée en Haute et Basse v. : 7,000 hab. A 1 l. de la rive gauche du Rhin avec lequel elle communique par un canal, et à 26 l. de Cologne. Foires : 2e lundi après Pâques, 3 j. ; prem. lundi après le prem. oct. Ses habit. s'adonnent beauc. au comm. et à la navigat. du Rhin.

CLÉVILLE, *Croissanville*, Calvados (Normandie).

—, *Fauville*, Seine-Inf. (Norm.).

CLEVILLIERS, *Chartres*, Eure-et-Loir (Beauce).

CLEYRIEUX, *Romans*, Drôme (Dauphiné).

CLEZENTAINES, *Rembervillers*, Vosges (Lorr.).

CLICHY-EN-LAUNOY, vill. de l'Ile-de-Fr. (Seine-et-Oise), arr. de Pontoise, sur une émin. et au mil. de la forêt de Bondy : env. 150 habit. Chât. habité par Gabrielle d'Estrées, et reconstr. à neuf ; beau parc. *La Chapelle des Anges*, fontaine miraculeuse qui guérissait de la fièvre. A 3 l. et dem. de Paris, 2 l. 3 quarts de Gonesse (*Livry*).

CLICHY-LA-GARENNE, *Clipiacum*, vill. de l'Ile-de-Fr. (Seine), arr. de St.-Denis, entre la rive dr. de la Seine et la route de St.-Denis à Versailles, dite *le Chemin de la Révolte* ; anc. seigneurie. Pop., y compris le ham. de *Monceaux*, celui des *Batignolles* et les habit. isol. de *Courcelles* et de la *Planchette*, envir. 2,200 hab. ; blanchissage du linge, princip. occupat. des habit. Fabr. de céruse ou blanc de plomb, minium, sel de Saturne, etc. ; autres de sel ammoniac, de colle forte et de carton. Chât. et parc ent. détruits ; belles mais. de camp. Concile en 636, sous le règne du roi Dagobert, leq. y avait épousé Gomatrude en 626. Philippe-de-Valois y rendit son ordonnance contre les blasphémateurs en 1342. Egl. de peu d'apparence, construite par St.-Vincent-de-Paule, curé de cette par. en 1612. A 3 q. de l. N. de Paris (*Banlieue*).

* **CLIDES**, pet. îles près celle de Chypre ; auj. *écueils de St.-André*. — Prom. de la même île, dont il formait la pointe N. E. (le cap. *St.-André*.)

CLIFFE-KINGS, pet. v. du c. et à 9 l. de Northampton (Angl.).

CLIFTON, pet. v. du c. de Devon (Angl.), avec un bon havre qui peut contenir 500 vaisseaux. Pêche de sardines. — Joli vill. du c. de Glocester, à 47 l. O. de Londres. Eaux thermales.

CLIGNANCOURT, ham. de l'Ile-de Fr. (Seine), sur les revers des hauteurs de Montmartre : 200 hab. Manuf. de porcelaine ; fabr. de toile cirée. Théâtre d'une attaque et d'une résistance terrible le 30 mars 1814 (*Banlieue*).

CLIGNON, *Luzarches*, Seine-et-Oise (Ile-de-France).

— Haut, *Digne*, B.-Alpes (Provence).

CLIMAX (*échelle*), défilé très-resserré dans la Lycie (Asie Min.), entre le mont Taurus et la Médit., près de Phasélis.

CLIMBACH, *Weissembourg*, B.-Rhin (Alsace).

* **CLIMBERRIS** ou **CLIMBERTUM**, ensuite **AUSCI**, v. de la Gaule, cap. des Ausci, puis métropole de la Novempopulanie ; auj. *Auch* (Gers).

* **CLIMICIACUM**, Clamecy.

CLIMMEN, c. de la prov. de Limbourg (Belg.) ; à 1 l. d'Heerlen, et 3 l. de Maestricht. 1,173 hab.

CLINCHAMPS, *Vire*, Calvados (Norm.).

—, *Bourmont*, H.-Marne (Barrois).

— sur-Orne, *Caen*, Calvados (B.-Norm.).

CLINGE (la), c. de la prov. de la Flandre or. (Belg.) ; à 2 l. 1 q. de Saint-Nicolas, et 4 l. et dem. de Termonde. 1,433 hab.

CLINGEN, b. de la H.-Saxe, sur l'Elbe ; à 2 l. S. de Sondershausen. Pêche abondante.

CLINTON, c. du New-York (Et.-Unis), sur le bord occ. du lac Champlain : 8,200 hab. Plattsburg, ch.-l. — Jurid. du New-York, c. de Duchess. — Joli. vill. du même Etat, c. d'Onéida.

CLION, *Châtillon-sur-Indre*, Indre (Touraine).

—, *Pornic*, Loire-Infér. (Bret.) : 1,600 hab.

CLIOUSCLAT, *Loriol*, Drôme (Dauph.).

* **CLIPIACUM**, Clichy.

CLIPONVILLE, *Fauville*, Seine-Inférieure (Normandie).

CLIRON, *Mézières*, Ardennes (Champ.).

CLIS, *Guérande*, Loire-Infér. (Bretag.).

CLISSA, *Andretium*, vill. de Dalmatie, avec un fort d'une gr. importance ; à 4 l. N. de Spalatro.

CLISSE (la), *Saujon*, Char.-Infér. (Saintonge).

CLISSON, *Clissonium*, pet. v. de Bret. (Loire-Inf.) ; ch.-l. de cant., bur. de p. : 2,300 hab. Comm. de grains ; fabr. de toiles, coutils et mouchoirs ; papeteries. Sur la Sèvre et le Maine ; à 7 l. de Nantes, 104 de Paris.

CLITHERA, b. d'Angl. ; c. et à 10 l. de Lancaster, sur la Ribble. Manuf. de cot. ; eaux médicin. Deux dép. au parlement.

CLITOURP, *Valognes*, Manche (Norm.).

CLITOW, b. du cerc. de Pilsen (Bohême) : mines d'argent.

* **CLITUMNUS**, riv. de l'Ombrie (*Et.-de-l'Egl.*) ; so. près de Spolette, emb. au Tibre ; auj. le *Clitomno*. Les bords de cette riv. nourrissaient des bœufs d'une blancheur extrême.

* **CLIVIA**, Clèves.

CLIVIO, b. du roy. Lomb.-Vénit., à l'O. de Morbegno.

CLOCHARS, *Pontoise*, Seine-et-Oise (Ile-de-Fr.).

CLOCHE (la), *Champrond*, Eure-et-Loir (Perche). Papeterie.

CLOCHER (Haut), *Sarrebourg*, Meurthe (Lorr.).

CLOCHERS, *Digne*, B.-Alpes (Prov.).

CLOCHES, ham. et chât. (Eure-et-Loir). Voy. **BOUTIGNY**.

CLOCHETTE (la), *Saint-Omer*, Pas-de-Calais (Artois).

CLOGHER, b. du c. de Tyrone (Irl.), évêché. A 28 l. N. O. de Dublin. Deux dép. au parlem.

CLOHARS-CARNOET, *Quimperlé*, Finistère (Bret.).

— Fouénant, *Quimper*, id.

CLOÎTRE (le), *Châteaulin*, Finist. (Bretagne).

— (le), *Morlaix*, id.

CLOLAS, *Angoulême*, Char. (Angoumois).

CLOMOT, *Arnay-le-Duc*, Côte-d'Or (Bourg.).

CLONAKILTY, v. du c. de Cork (Irl.), dans une baie du même nom ; à 8 l. S. O. de Cork.

CLONARD, b. et anc. évêché du c. de Meath (Irl.).

CLONAS, *Le Péage*, Isère (Dauphiné).

CLONEGALL, b. du c. de Wicklow (Irl.). Un dép. au parlement.

CLONES, v. d'Irlande ; c. et à 4 l. de Monaghan.

CLONFORT, b. d'Irl., anc. évêché ; c. et à 14 l. E. de Galloway.

CLONMELL, *Clonmelium*, v. du c. de Tipperary (Irl.), sur le Suir ; pont de 20 arches. A 9 l. O. N. O. de Waterford. Un dép. au parl.

CLONMINES, b. d'Irl. ; c. et à 6 l. de Wexford.

CLONTHAL, charmante vallée du cant. de Glaris (Suisse).

CLOQUE (Faubourg de), *St.-Affrique*, Aveiron (Rouergue).

CLOPPENBOURG. Voy. **KLOPPENBOURG**.

CLOS (le), *Goncelin*, Isère (Dauphiné).

— (les), *Limours*, Seine-et-Oise (Ile-de-Fr.).

— de-Pierre, *Maulle*, Seine-et-Oise (Mantois).

— du-Boucher (le), *Pontarlier*, Doubs (Fr.-Comté).

Digitized by Google

CLOS-FONTAINE, vill. de la Brie (Seine-et-Marne), arr. de Melun ; anc. seigneurie, avec haute, moy. et basse justice : 180 hab., y compris le chât. de *la Boulaye*. A 14 l. de Paris, 1 l. et dem. de *Nangis*.

CLOS-RÉNANT, *Bonnières*, Seine-et-Oise (Mantois).

CLOS-MORTIER, *St.-Dizier*, H.-Marne (Champ.). Forge et fonderie.

CLOSTER, vill. du New-Jersey (Ét.-Unis).

CLOSTER-CAMP, près Rhinberg, en Westphalie. Les Franç. y battirent les Hanovriens en 1760.

CLOSTER-SEVERN, b. du roy. de Hanovre ; d. et à 10 l. de Bremen, près l'Elbe : cél. par le traité des Hanovr., presque aussitôt rompu que conclu, en 1757.

CLOS-VOUGEOT (le), *Nuits*, Côte-d'Or (Bourg.). Récolte d'excell. vins rouges.

CLOTEN, b. de la Suisse ; cant. et à 2 l. de Zurich.

CLOTOMONT, anc. fief (Seine-et-Marne). Voyez CROISSY BEAUBOURG.

CLOTTE (la), *Montlieu*, Char.-Inférieure (Saintonge).

CLOTTES, *Bergerac*, Dordogne (Périgord).

CLOTTES (les), *Marmande*, Lot-et-Garonne (Agénois).

CLOUANGE, *Thionville*, Moselle (Lorraine).

CLOUAY, *St.-Lô*, Manche (Normand.).

CLOUD (St-), *Pont-l'Evêque*, Calvados (Normandie).

— (St.-). *Châteaudun*, Eure-et-Loir (Dunois).

— (St.-). *Novigentum, Sanctus-Clodoaldus*, b. de l'Ile-de-Fr. (Seine-et-Oise), arr. de Versailles, sur une colline, le long de la rive gauche de la Seine que l'on y passe sur un pont ; anc. d.-pairie. Pop. env. 2,000 hab. Vignoble : belles mais. de camp. ; haras. Chat. royal magnif. et dans une des plus belles situat. des env. de Paris ; eaux admirables, cascades, jardins plantés par *Le Nôtre*, parc imm. La maison d'Orléans a possédé long-temps ce chât. que Louis XIV acheta de l'archev. de Gondi. Henri III fut assassiné à St.-Cloud, en 1589, par Jacques Clément ; Bonaparte y renversa en 1799 le gouv. directorial. Ce vill. fut réduit en cendres par les Anglais et les Navarrois en 1338, et le chât. pillé et dévasté par Blucher et ses soldats en 1815. Foire de 21 j. le 8 sept., remarq. par l'affluence cons. des Parisiens. A 2 l. O. de Paris, 1 q. de l. de *Sèvres*.

CLOUÉ, *Levroux*, Indre (Berry).

— *Lusignan*, Vienne (Poitou).

CLOUÈRE (la), *Vivonne*, id.

CLOUER-FOREST, v. de la Virginie (Et.-Unis).

CLOUS (les), *Barjols*, Var (Provence).

CLOUZEAUX (les), *Bourbon-Vendée*, Vendée (Poitou).

* **CLOVERNIA**, Glocester.

CLOYE, pet. v. du Dunois (Eure-et-Loir) ; ch.-l. de cant., rel. et bur. de p. : 2,600 hab. Arr. et à 2 l. de Châteaudun, 36 et dem. de Paris, séparée de son faubourg par le Loir.

CLOYES, *Vitry-le-Français*, Marne (Champ.).

CLOYNE, pet. v. du c. de Cork (Irl.) ; évêché. A 4 l. S. O. d'Youghal.

CLUAC, *Vernoux*, Ardèche (Vivarais).

CLUCY, *Salins*, Jura (Fr.-Comté).

CLUGNAC, *Boussac*, Creuse (Marche).

CLUIS-DESSOUS, *Argenton-sur-Creuse*, Indre (Berry).

— Dessus, *id.*, id. Fourneau.

CLUMANC, *Digne*, Basses-Alpes (Provence).

CLUNI ou **CLUNY**, *Cluniacum*, v. de Bourgogne (Saône-et-Loire), dans un vallon, sur la Grosne ; ch.-l. de cant., bur. de p. : 4,000 hab. Remarq. autref. par son anc. et célèbre abbaye de bénédictins, dans laquelle on a établi un collége communal. Comm. de bois ; filat. de coton et de laine : dépôt d'étalons. Territ. fert. en excellents vins ; mont. et carr. d'albâtre et de jaspe. Arr. et à 5 l. N. O. de Mâcon, 99 et dem. S. E. de Paris.

* **CLUNIA**, v. consid. d'Esp., chez les Arevaci, vers la so. du Douro, au S. O. de Numance ; auj. *Corugna*, en ruines (Vieille-Castille).

* **CLUNIA-RHÆTORUM**, Feldkirchen.

CLUSE (la). *Pontarlier*, Doubs (Fr.-Comté).

— (la). *Grenoble*, Isère (Dauph.).

— en-Dévoluy (la), *Veyne*, H.-Alpes (Dauph.).

CLUSE (la), *Clusa*, pet. v. du cant. de Genève (Suisse), sur l'Arve. Horlogerie. A 10 l. S. E. de Genève.

CLUSEAU. Voy. MIREMONT.

CLUSET (le). *La Magistère*, Tarn-et-Garonne (Agénois).

* **CLUSIUM**, aupar. **CAMERS**, v. puiss. de l'Etrurie, à l'O. de Pérouse ; auj. *Chiusi* (Toscane). Porsenna y donna retraite aux Tarquins chassés de Rome.

CLUSONE, pet. v. du Bergamasc (roy. Lomb.-Vénit.) : 3,000 hab. Fonderie de cuivre. A 8 l. N. E. de Bergame.

CLUSSAIS, *Sauzé*, Deux-Sèvres (Poitou).

CLUYZE, c. de la prov. de la Flandre or. (Belg.) ; à 1 l. 3. q. d'Assenede, et 2 l. 1 q. d'Eecloo. 1,574 h.

CLUX, *Seurre* (*Côte-d'Or*), Saône-et-Loire (Bourgogne).

CLUZEL (le), *Castelfranc*, Lot (Quercy).

CLUZETTE, défilé du cant. de Neuchâtel (Suisse), communiquant avec le Val-Travers.

CLWYD ou **CLUYD**, vallée charm. de la princip. de Galles (Angl.), c. de Denbigh, traversée par une riv. de son nom.

CLYDE (la), *Glota*, riv. consid. d'Ecosse ; so. au c. d'Annandale, passe à Lanerck, Hamilton, etc., emb. près le chât. de Dumbarton où elle forme un bras de mer pittoresque, cascade de 84 pieds de haut.

CLYDESDALE. Voy. LANERCK.

* **CLYPEA**, **CLUPEA** ou **ASPIS**, v. consid. de l'Afr. propre, près du prom. Hermæum : victoire navale du consul Valérius sur les Carthaginois, dans son voisinage (av. J.-C. 203) ; auj. *Al-Kibia*.

* **CLYSMA**, v. et forter. de la mer Rouge, au fond du golfe d'Hiéropolis.

CLYSSEN, pet. v. de Pologne, au palatinat de Podlaquie ; Sigismond y mourut en 1572.

* **CNÉMIS**, v. forte de la Locride, sur la mer Égée, en face de l'Eubée et au pi. du mont Cnémis. — (*Mons*), mont. de la Locride, chez les Locriens Épicnémidiens, qui en avaient pris leur surnom.

* **CNIDE**, v. consid. de la Carie, dans la Doride, à l'extr. de la pointe la plus occ. de l'As. Min., en face de l'île de Cos ; cél. par son culte à Vénus, et par la vict. navale des Perses sur les Lacédémoniens (av. J.-C. 394) ; auj. *Porto-Genovese* (Anatolie). Il y avait aussi une v. du même nom dans l'île de Chypre, également cél. par son temple de Vénus.

CNOKE, c. de la prov. de la Flandre occ. (Belg.) ; à 3 l. et dem. de Bruges. 670 hab. Pris par les Français en 1744.

CNOPITZ, riv. de la Carinthie ; emb. à la Drave.

* **CNOSSUS**, aupar. **CÆRATUS**, v. consid. de l'île de Crète et sa cap., près de la côte sept. Patr. d'Epiménide, séjour de Minos ; auj. *Eradiéh*, dans le voisin. de Candie, bâtie en partie de ses ruines.

COA, riv. de la prov. de Tra-los-Montès (Portugal) ; emb. au Dicéro.

COADOUT, *Guingamp*, Côtes-du-Nord (Bretagne).

COANGO, riv. consid. de l'Afr. occ. ; tribut. du Congo ou Zaïre.

Digitized by Google

COANZA, riv. consid. du Congo (Afrique occ.).

COARAZE, *Pau*, B.-Pyrén. (Béarn). Anc. baronnie : lieu de naissance de Henri IV.

COASINO, près Cervione, *Bastia* (Corse).

COAST-CASTLE (cap) ou **CABO-CORSO**; v. capit. des établ. anglais sur la Côte-d'Or (Afr.); avec un fort à 4 bastions. Pop. 8,000 hab. Lat. S. 5. 18. l. O. 24. 20.

COATANNOS, *Belle-ile-en-Terre*, Côte-du-Nord (Bret.). Forges.

COATEPEC (St.-Jérôme-de), v. du Mexique.

COAVO, riv. consid. de l'Afr. or.; emb. à la mer des Indes. Lat. S. 8. 40.

COAUTLA, v. du Mexique, ch.-l. de district.

COBAN. Voy. VERA-PAZ.

* **COBANDI**, pp. de la Chersonèse Cimbrique, au territ. représenté auj. par le d. de *Sleswick*.

* **COBE**, v. commerç. d'Ethiopie, au go. Avalite.

COBBÉ, v. de l'intér. de l'Afr., cap. du Darfour, au centre de ce roy. et sur la route qui le traverse du N. au S.; très-commerç. Lat. N. 14. 11. l. E. 25. 48.

COBBEGEM, c. de la prov. de Brabant (Belg.); à 3. q. de l. d'Assche, et 2 l. de Bruxelles. 396 hab.

COBBO, v. de la Virginie (Et.-Unis).

COBHAM, pet. v. de la Virginie (Et.-Unis); sur la riv. de James, vis-à-vis Jamestown.

COBI. Voy. SHAMO.

COBIJAP, pet. v. de la prov. d'Atacama (Buenos-Ayres). Très-fréq. autref. par les Franç.

COBLENTZ, *Confluentes*, v. de Prusse, capitale du cerc. et de l'arr. du même nom; dans une plaine fert., au confl. du Rhin et de la Moselle : ci-dev. résid. de l'élect. de Trèves, ensuite ch.-l. du dép. de Rhin-et-Moselle depuis 1794 jusqu'en 1814. Belle et anc. : on y distingue le palais construit par l'Electeur de Trèves, le beau pont de pierre sur la Moselle, et un pont volant sur le Rhin. Fortifications importantes: garnison prussienne et autrichienne. Nombreuses églises catholiques, luthériennes, réformées, etc. Dans le voisinage sont les tombeaux des généraux Hoche et Marceau. En 1792, elle devint le quartier-général des Prussiens, avant leur irruption en France, et le rendez-vous des émigrés français destinés à former l'armée du prince de Condé. 10,700 habit.; fabr. de fer battu. Bons vins et eaux therm. au territ. Foires de 15 jours, le 5 avril et le 17 août. A 19 l. de Cologne, 133 de Paris. Lat. N. 50. 22. l. E. 5. 13.— B. du cant. d'Argovie (Suisse), au confl. de l'Aar et du Rhin; à 4 l. de Bade.

COBORME, *Crest*, Drôme (Dauphiné).

COBOURG, *Melocabus*, princip. d'All. voisine du roy. de Bavière, au d. de Saxe-Cobourg-Saalfeld : 15 l. de long, 8 de large, 80,000 hab. Pays mont.; prod. grains, vins, lin, chanvre, houblon, etc.; mines de fer et de cuivre, carr. de marbre et de charbon : bestiaux et pelleteries. — V. cap. de la princip. du même nom, dans une vallée, sur l'Itzsch; chât., académie cél.; résid. ordin. du prince : 7,700 hab. Fab. de porcel., toiles, boutons, orfévrerie. A 10 l. N. de Bamberg.

COBRIEUX, *Lille*, Nord (Flandre).

COCA, riv. considér. du Quito (Amér. mér.); emb. au Noto.

COCA, *Cauca*, anc. et pet. v. de la V.-Cast. (Esp.), sur l'Elerena. A 12 l. S. E. de Valladolid.

COCALA, v. de l'Inde, dans la presqu'île en deçà du Gange, sur la côte or., au N. de la Mœsolia.

COCCONATO, pet. v. du Piémont, à 8 l. N. d'Asti. Popul. 2,500 hab.

COCERMUTIUM, Cokermouth.

COCHABAMBA, prov. du Pérou, comprise auj. dans le Buenos-Ayres, bornée N. par les Andes, S. par la prov. de Charcas, O. par celle de Sicasica : 50 l. de long, 15 de large. Pays très-fert. : 70,000 hab. Oropesa, capitale.

* **COCHÆ**, Conches.

* **COCHE**, forter. qui semblait n'en faire qu'une avec Ctésiphonte, quoique séparée par le Tigre.

COCHE, *Pouilly*, Nièvre (Nivern.).

COCHE (le), *Beaumont-sur-Oise*, Seine-et-Oise (Beauvoisis).

COCHEIM, *Cochima*, pet. v. du gr. d. du B.-Rhin (Prusse), sur la Moselle; à 10 l. S. O. de Coblentz.

COCHÈRE (la), *Nonant*, Orne (Normandie).

COCHEREL, v. de Norm. (Eure); cél. par la bataille que Duguesclin y gagna le 6 mai 1364, contre le roi de Navarre. A 3 l. d'Évreux, 1 l. de *Pacy-sur-Eure*.

COCHEREL, vill. de l'Ile-de-Fr. (Seine-et-Marne), arr. de Meaux. Pop., y compris le ham. de *la Loge*, la ferme de *la Folie* et *les Plâtrières*, envir. 400 h. A 14 l. et dem. de Paris, 1 l. et dem. de *Lizy-sur-Ourcq*.

COCHEREN, *Forbach*, Moselle (Lorraine).

COCHET, *La-Ferté-Aleps*, Seine-et-Oise (Ile-de-France).

COCHETS (les), anc. fief (Seine-et-Oise). Voy. BAILIGNY.

* **COCHIMA**, Cocheim.

COCHIN, pet. prov. sur la côte occ. de l'Ind., bornée N. par le Calicut, E. et S. par le Travancore, O. par la mer des Indes; sous le 10e deg. de lat. N.: gouvernée par un rajah, vassal des Angl. Pays fert. en riz, poivre et cannelle. — (*Cochinum*), v. marit., cap. de la prov. du même nom; fondée, dit-on, par les Port. en 1503, prise par les Holl. en 1663, et ensuite par les Ang. en 1795. Garnison et officiers civils de cette nat.; chant. de constr., comm. cons. Lat. N. 9. 58. l. E. 75. 48.

COCHINCHINE OU DANG-TRONG, *Cochinsina*, presqu'île et roy. marit. très-puissant d'Asie, bornée E. par la mer, N. par le Tunquin, O. par des mont. et le Cambodia, S. par le Tsiumpa : 160 à 170 l. de long, 25 de large. Pop. incertaine, mais dont on peut juger par le nombre des soldats qui est constamm. de 160,000, dont 40,000 disciplinés à l'européenne. Pays généralem. plat, fert. en maïs, millet, fèves, cannes à sucre, noix d'areck, bétel, cannelle, poivre, thé, coton, indigo; fournit de la soie, de la laque, le dinaxang ou indigo vert, bois de rose, d'ébène, de sandal, d'aigle et de calambac. Mines d'or, d'arg. et de fer. Souverain portant le titre d'emper., absolu et despote; mandarins comme à la Chine : habit. pet., actifs, braves et intelligents, teint olivâtre; femmes traitées par leurs maris avec respect et tendresse; navires construits en partie à la la manière française : missionn. de Fr., coll., sémin., env. 100,000 chrét.; le reste païen : env. 2,000,000 d'hab. Forter. constr. selon le système de Vauban, et les plus régul. qui soient en Orient. Hué, capit. Royaumes de Tunquin, de Cambodia et de Tsiumpa, soumis récemment par l'emper. de Cochinchine, ce qui augmente considér. cet empire.

COCHOISERIE (la), *Maulle*, Seine-et-Oise (Mantois).

COCHONS (île des), dans la mer des Indes, à l'O. de Sumatra. Lat. N. 2. 40. l. E. 93. 48.

COCKERMOUTH, *Noventum*, *Cocermutium*, pet. v. du c. de Cumberland (Angl.), au confl. des riv. de Cocker et de Derwent : 2,664 hab. A 5 l. N. E. de Whitaven. Deux dép. au parl.—V. du New-Hampshire (Et.-Unis); à 5 l. N. E. de Darmouth. Collége.

COCLA, vill. de la Livadie (Grèce), au S. de Tiva : c'est l'anc. *Platée*.

Digitized by Google

COCLOIS, rel. de p., *Arcis-sur-Aube*, Aube (Champagne).

* **COCOSATES**, pet. pp. de la Gaule, au S. E. des Boii, sur l'Oc., dans la Novempopulanie; avec une v. appelée Cocosa. Auj. la part. N. O. du dép. des *Landes*.

COCRIOMONT, *Bonnières*, Seine-et-Oise (Mantois).

COCUL, *Cuers*, Var (Prov.).

COCULET, *Pons*, Char.-Inférr. (Saintonge).

COCULLES, *Montpellier*, Hérault (B.-Lang.).

COCUMONT, *Marmande*, Lot-et-Garonne (Bazadois).

COCURAT, *Mur-de-Barres*, Aveiron (Rouergue).

COCURÉS, *Florac*, Lozère (Gévaudan).

* **COCYTE**, pet. riv. de l'Epire, dans la Thesprotie; emb. à la mer Ionienne. — Autre dans l'Italie, près du lac Averne.

* **CODANIA**, Copenhague. — Zélande.

* **CODANUS-SINUS**, gr. go. du N. de l'Eur., dont les Anc. ne connaissaient guère que la part. mér. (le *Catégat*); c'est auj. la mer *Baltique*. Ils appelaient Océ.-Sarmatique la part. qui s'enfonçait dans le N.

CODDORS, riv. du Caucase (Asie), entre la Mingrélie et l'Abascie; emb. à la mer Noire. — V. du même nom, sur ses bords.

CODDE, *Decize*, Nièvre (Nivernais).

CODE, riv. cons. de la prov. de Panama (Amér. mér.); emb. dans la mer.

* **CODERIÆ**, Caudiès.

CODESI, v. de l'Albanie (Turq.).

CODEVAL, *Limoux*, Aude (Lang.).

CODEVILLA, vill. du Piémont, près de Voghera.

* **CODICIACUM**, Coucy.

CODOGNAN, *Lunel* (*Hérault*), Gard (Lang.).

CODOGNO, *Cotoneum*, jol. pet. v. du roy. Lomb.-Vénit., au confl. de l'Adda et du Pô; à 4 l. de Lodi.

CODOLET, *Bagnols*, Gard (B.-Lang.). Vignoble excellent.

—, *Prades*, Pyrén. or. (Roussillon).

CODOLSBERG, v. du cerc. de la Rézat (Bav.).

CODROPIO, v. de la lég. d'Udine (roy. Lomb.-Vénit.); à 8 l. S. S. O. d'Udine.

COEL, v. du N. de l'Ind.; prov. et à 14 l. d'Agra. Anc. arsenal et magasin des Français.

* **COELALETES**, pp. de Thrace; les gr. au pi. de l'Hæmus, les pet. au pi. du Rhodope.

* **COELÉ-PERSIDE** (*Perside creuse* ou *basse*), part. de la Perside, à l'O. vers le go. Persique.

* **COELÉ-SYRIE** (*Syrie creuse*), part. de la Syrie, vers le S., entre le Liban et l'Antiliban.

* **COELOPOLIS**, Dieppe.

COEMI, *Rheims*, Marne (Champagne).

* **CŒNE**. Voy. CÈNE.

* **CŒNOBIUM**, Canobin.

COESFELD, *Coefeldia*, v. forte du gr. d. du Bas-Rhin (Prusse); au cercl. et à 9 l. S. O. de Munster. Fabr. cons. de toiles et de lainages; près le Berkel.

COESNON (le), *Coetenus*, riv. de Fr. dans la part. N. E. du dép. d'Ille-et-Vilaine (Bret.); emb. à la mer entre Pontorson et le mont St.-Michel.—Riv. de Fr., en Anjou.

COESSELM, v. de Poméranie, sur la Nyebeck : à 19 l. de Stettin. Manuf. de lainages.

COETANTAO, *Pontivy*, Morbihan (Bretagne).

COETASCORN, *Pontrieux*, Côtes-du-Nord (Bretagne).

* **COETENUS**, le Coesnon, riv.

COETHEN. Voy. KOETHEN.

COETLOGON, ci-devant fief de *Haubert*, Côtes-du-Nord (Bretagne).

COETMALOEN, *Guingamp*, Côtes-du-Nord (Bretagne). Anc. abbaye de bernardins.

COETMÉAL, *Brest*, Finistère (Bretagne).

COETMIEUX, *Lamballe*, Côtes-du-Nord (Bretagne).

COETQUEAU, *Carhaix*, Finistère (Bretagne).

COETRAVEN, *Tréguier*, Côtes-du-Nord (Bretagne).

CŒUILLY, *Banlieue*, Seine (Ile-de-France).

CŒUR-VOLANT (le), *St.-Germain-en-Laye*, id.

CŒUVRES, *Soissons*, Aisne (Soissonnais). Anc. d.-pairie.

COEVORDEN, *Covordia*, v. forte de Hollande, sur l'Aa, et au mil. des marais : 1,500 hab. A 12 l. S. de Groningue. Sa citad. à 5 bastions passe pour le chef-d'œuvre de l'ingénieur Cochorn.

COEX, *St.-Gilles-sur-Vie*, Vendée (Poitou).

COFFRY (Seine-et-Marne). Voy. CHATRES.

* **COGÆONUM**, riv. et mont. des Gètes, demeure du philosophe Xamolcis, qu'ils y adorèrent comme un Dieu.

COGAZZA, v. du roy. Lomb.-Vénit.; à 2 l. N. O. de Brescia.

COGÉ, *Le Mans*, Sarthe (Maine). Papet.

COGEND, *Cyrescata*, v. du pays des Kirguis-Kaisaks (Asie); à 60 l. N. E. de Samarkand.

COGES, *Lons-le-Saulnier*, Jura (Fr.-Comté).

COGGESHALL, b. du c. d'Essex (Angl.), sur le Blackwater; à 18 l. N. E. de Londres.

COGGIA, près Vico, *Ajaccio* (Corse).

COGHNAWAGA, b. du B.-Canada (Amér. sept.), sur le fl. de Saint-Laurent : 900 habit. A 4 l. de Montréal.

* **COGIENSES**, pp. d'Italie : v. cap. *Conegliano* (roy. Lomb.-Vénitien).

COGLES, *Fougères*, Ille-et-Vilaine (Bretagne).

COGNAC, *Coniacum*, v. d'Angoumois (Charente), dans un pays agr. et couvert de vignobles, sur la Char.; ch.-l. de s.-préf. d'arrond. et de cant., tribun. de prem. instance et de commerce, soc. d'agricult., collége communal; rel. et bur. de p., 3,500 habit. Eaux-de-vie excell., papet., libr., tannerie, tuilerie, fabrique de faïence. Patr. de François I, qui y naq. au pi. d'un arbre. En 1651, cette v. soutint un siége contre le prince de Condé qui se disposait à faire la guerre à Louis XIV. Foires de 3 j., les 5 mai et 8 nov. L'arr. est div. en 4 cant. et 70 comm. A 10 l. d'Angoulême, 124 de Paris. Lat. N. 45. 41. l. O. 0. 40.

COGNAC, *St.-Junien*, H.-Vienne (Limousin).

COGNAT, *Gannat*, Allier (Bourbonnais).

—, *Lons-le-Saulnier*, Jura (Fr.-Comté).

COGNE, b. du Piémont; à 3 l. S. O. d'Aouste.

COGNEHORS, *La Rochelle*, Char.-Inf. (Aunis).

COGNI. Voy. KONIEH.

COGNIN, *St.-Marcellin*, Isère (Dauphiné). Fabr. de fil de soie.

COGNOCOLI-E-MONTICHI, *Ajaccio* (Corse).

COGNY. Voy. COIGNY.

COGOLIN, *Le Luc*, Var (Provence).

COGULET, *Espalion*, Aveiron (Rouergue).

COGULOT, *Bergerac*, Dordogne (Périgord).

COGURETO, *Coguretum*, vill. marit. des États-Sardes; à 10 l. de Gênes. Patrie de Christophe Colomb.

* **COGURETUM**, Cogureto.

* **COHADE**, *Brioude*, H.-Loire (Auvergne).

COHAN, *Fère-en-Tardenois*, Aisne (Tardenois).

COHARTILLE, *Montcornet*, Aisne (Picardie.)

COHAZÉ (le), *Pontivy*, Morbihan (Bretagne).

COHEK, v. du Bélouchistan (Asie).

COHEM, *Aire-sur-la-Lys*, Pas-de-Calais (Artois).

COHIÈRE (St.-), *Sainte-Menehould*, Marne (Champagne).

COHINIAC, *Châtelaudren*, Côtes-du-Nord (Bret.).

COHONGORONTO, prem. nom de la riv. de Po-

Digitized by Google

towmak (Ét.-Unis), avant qu'elle ait franchi la chaîne des mont. Bleues ; cours d'env. 66 l.

COHONS, *Langres*, H.-Marne (Champagne).

COHSEN, vill. de Saxe, près d'Altenbourg.

COIAME, ou **CAYAMBE**, riv. de l'Amér.; emb. au fl. des Amazones. Lat. S. 3. 33.

COIBA ou **QUIBO**, pet. île de l'Oc.-Pacif., sur la côte de Veragua. Lat. N. 3. l. O. 84. 51.

COIFFY-LA-VILLE ET LE-CHÂTEAU, *Bourbonne*, H.-Marne (Bassigny).

COIGNANPUIS, *Milly*, Seine-et-Oise (Gatinais).

COIGNAX, *Auch*, Gers (Armagnac).

COIGNÉ (le), *Rosny-sur-Seine*, Seine-et-Oise (Ile-de-France).

COIGNIÈRES, *Vesoul*, H.-Saône (Fr.-Comté).

—, vill. du Hurepoix (Seine-et-Oise), arr. de Rambouillet; rel. de p. Pop., y compris le ham. de *la Maison-Blanche*, et v. 400 hab. Grains et bois. A 7 l 3 quarts O. de Paris, 2 l. un quart de Chevreuse (*Trappes*).

COIGNERS, *St.-Calais*, Sarthe (Maine).

COIGNET, *La Mure*, Isère (Dauphiné).

COIGNEUX, *Albert*, Somme (Picardie).

COIGNY, *Dun-le-Roi*, Cher (Berry).

—, *Carentan*, Manche (Normandie). Anc. duché.

—, *Villefranche-sur-Saône*, Rhône (Beaujolais).

COILADY, v. et fort de l'Ind., sur la front. du Tanjore; à 6 l. E. de Trichinopoly.

COILAN, v. du Cochin, sur la côte de Malabar (Ind.), siége d'un évêque catholique; 10 églises de chrét. indigènes forment son diocèse.

COILLE, v. du distr. de Tirchout (Bengale).

COIMBETOUR, distr. mérid. de l'Ind., entre les 10e et 12e deg. de lat. N., borné N. par le Mysore, E. par le Salem et le Kistnagerry, S. par le Dindigul, O. par le Malabar; div. en sept. et mérid., le prem. très-florissant, l'autre ruiné par les dernières guerres. Product., sucre, riz, coton, bétel; fer et nitre. Aux Angl. depuis 1790. V. princip. : Coimbetour, Erroad et Carrour. La prem., cap. du distr., est déf. par une citad. et renf. env. 2.000 maisons, avec une belle mosquée bâtie par Tippoo

COIMBRE, *Conimbriga*, grande et célèbre ville du Port., ancienne résidence des rois, capitale de la province de Beira, sur le Mondego qu'on y passe sur un joli pont en pierre : bâtie en amphit. sur le penchant d'une colline; possède un riche évêché, une superbe cathéd. et une univ. Pop. 12,000 hab. : a soutenu plusieurs siéges mémor. et souffert considérablement du tremblement de terre de 1755. Vignes, oliviers et fruits en abond. au terr. A 25 l. S. de Brague, 46 de Lisbonne. Lat. N. 40. 12. l. O. 10. 44.

COIN (Gr. *et*, Pet.), *Rambouillet*, Seine-et-Oise (Ile-de-Fr.). Deux vill. près l'un de l'autre.

COINCES, *Orléans*, Loiret (Orléanais).

COINCHE, *St.-Dié*, Vosges (id.).

COINCOURT, *Moyenvic*, Meurthe (Pays-Messin).

COINCY, *Metz*, Moselle (Pays-Messin).

— l'Abbaye, *Oulchy*, Aisne (Brie).

COING, *Aubenton*, Aisne (Pic.).

COINGS, *Châteauroux*, Indre (B.-Berry).

COIN-LÈS-CUVRY, *Metz*, Moselle (Pays-Messin).

— sur-Seille, *id.* id..

COINTICOURT, *Neuilly-Saint-Front*, Aisne (Picardie).

COINVILLE, *Briey*, Moselle (D. de Bar.).

COIRAC, *Cadillac*, Gironde (Bordelais).

COIRE, *Curia Rhætorum*, gr. v. épisc. de Suisse, cap. du cant. des Grisons; dans un territ. fert., au confl. de la Plessur et du Rhin. : gouv. démocratique; siége de la diète du cant., tous les 3 ans; anc. colonie rom. Patr. d'Agélique Kauffman, peintre cél. A 12 l. de Zurich.

COIRO, riv. du Port.; se jette dans le Minho, près de son embouchure.

COIROUX, *Brives*, Corrèze (Limousin). Anc. abb. de Bernardines.

COISE, *Chazelles* (*Loire*), Rhône (Forez).

COISEVAUX, *Belfort* (H.-Rhin), Doubs (Fr.-C.).

COISIAT, *Orgelet*, Jura (Fr.-Comté).

COISLINS, *Pont-Château*, Loire-Inférieure (Bret.). Anc. duché.

COISY, *Amiens*, Somme (Pic.).

COIVERT, *Saint Jean-d'Angely*, Charente-Inférieure (Saintonge).

COIVILLERS, *Saint-Nicolas-du-Port*, Meurthe (Lorraine).

COIVREL, *St.-Just*, Oise (Pic.).

COIZART, *Sézanne*, Marne (Champ.).

COJEDA, établ. de la prov. de Vénézuéla (Amérique méridionale).

* **COKAJON** (*Mons*), mont. au centre de la Gr.-Dacie, séjour d'un pontife et regardée comme sacrée par les Gètes; auj. le mont *Kaszon* (Transylvanie).

COKALANISKIT, riv. prof. et rapide de l'Amérique sept.; so. aux Rocky-Mountains, emb. à la riv. de Clark, affluent de la Colombie, après un cours de 123 lieues.

COKBURN'S-PATH, vill. du c. de Mers (Écosse), près des front. du roy.; pêche cons. de harengs.

COKE, pointe N. O. de l'entrée de la baie d'Holkham, sur la côte occ. de l'Amér. sept.

COKINO, p. de l'île de Lemnos (archip. Grec).

COL, *Cola*, île de l'Océan, une des Hébrides, à l'O. de l'Écosse; abonde en blé, pâtur., saumons, truites, anguilles et morues. Pop. 800 hab. Lat. N. 56. 38 l. O. 9. 5.

COL-D'AGNELLE, passage des Alpes, de Guillestre à Château-Dauphin. — *d'Arez*, dans les Pyrén., de Prats-de-Mollo en Fr., à Campredon en Esp. — *d'Argentière*, passage des Alpes dans le N. du c. de Nice, de Nice à Saluces. — *de Balaguer*, dans les Pyrén. — *de Balme*, entre Chamouni et Martigny, à 7,086 pi. au-dessus du niveau de la mer. — *de Lanière*, dans les Alpes, près de Briançon, par-dessus une mont. du même nom. — *de Limon*, de Sospello à Coni. — *du mont Cervin*, dans le Valais, à 10,500 pi. au-dessus de la mer. — *de Paracols*, dans les Pyrén., de Céret en Fr., à Ampurdan en Esp. — *de Pertuis*, de Boulou à Jonquera — *de la Seigne*, dans les Alpes, entre le Piémont et la Savoie, à 7,578 pi. au-dessus de la mer. — *de Tende*, entre le Piémont et Nice, à 5,464 pi. au-dessus de la mer. — *Ferret*, entre le Valais et le Piémont, à 7,146 pi. au-dessus de la mer.

COLA, rochers de la mer des Caraïbes (Amér. mér.). Lat. N. 11. 15. l. O. 65. 36.

COLABA, pet. île et forter. sur la côte O. de l'Ind. Lat. N. 18. 39. l. E. 75. 13.

COLAGNY, *Grandvilliers*, Oise (Beauvoisis).

COLAIRCOTTA, v. dans la part. sept. des Circars (Ind.), sur le bord d'un lac. Lat. N. 16. 30. l. E. 79.

COLAMINE, *Issoire*, Puy-de-Dôme (Auvergne).

COLAN, pet. v. du Pérou, sur la côte de l'Océ.-Pacifiq., à 2 l. N. E. de Payta. Habitants pêcheurs et agricult.

COLANDRE, *Massiac*, Cantal (Auv.).

COLANDRES, *Conches*, Eure (Normandie).

COLANGODU, v. de l'Ind. (Malabar), au pi. d'une mont.; env. 1.000 mais. Lat. N. 10. 42. l. E. 74. 29.

COLANS, *Quingey*, Doubs (Fr.-Comté).

* **COLAPIS**, riv. de la H.-Pannonie; emb. à la Save;

Digitized by Google

les Colapiani habitaient sur ses bords ; auj. le *Kulp* (Carniole).

COLAPOUR, pet. état Mahratte indép., sur la côte occid. de l'Ind., borné N. et E. par le territ. des Peshwas, O. par l'Oc., S. par celui de Goa ; fert. en riz. — V. cap. du distr. du même nom et résid. du rajah.

COLAR, pet. distr. du Mysore (Ind.), borné E. par le distr. angl. de Chittor ; abonde en grains de toute espèce, coton et cannes à sucre. Ce pays a beauc. souffert pendant la guerre de 1768 entre les Angl. et Hyder-Aly. — Pet. v. et forter., cap. du distr. : env. 700 mais, une belle mosquée et le tomb. de Hyder-Aly. Aux Angl. A 35 l. N. de Séringapatam. Lat. N. 13. 8. l. E. 75. 59.

COLARPORE, v. de la prov. de Bérar (Ind.).

* **COLATIA.** Voy COLLATIA.

COLBÈNE, pet. v. de la rég. de Tripoli (Afr.).

COLBERG, *Collobrega*, v. forte de la Poméranie (Prusse), remarq. par ses salines ; à l'emb. de la Persante dans la Baltique. Monum. principaux : la maison-de-v., la cathéd. et un aqueduc fournissant de l'eau à la v. Pop. 6.000 habit. A 51 l. de Berlin.

COLCHAGUA, prov. du Chili (Amér. mér.), bornée E. par les Andes, S. par la prov. de Maule, O. par l'Oc.-Pacif. Mines d'or et de cuivre ; abonde en troupeaux, chevaux et mulets : 15,000 hab. San-Fernando, capitale.

COLCHESTER, *Camalodunum-Colonia*, *Procolitia*, anc. cap. du c. d'Essex (Angl.), sur la Coln, avec un chât. servant de mais. de correction : 12,544 habit. Fabr. d'étoff. de laine et de flanelles. Patr. de l'impératrice Hélène, mère de Constantin. Antiq. rom. A 21 l. de Londres. Deux dép. au parl. — Ch.-l. du c. de Chittenden, au Vermont (Et.-Unis), sur le lac Champlain. — Vill. de la Virginie, c. de Fairfax (Et.-Unis) ; à 6 l. et dem. d'Alexandrie. — Distr. du New-Yorck, c. de Delaware : 900 hab. A 38 l. d'Albany. — Autre du c. de New-London, au Connecticut.

* **COLCHI**, v. marit. et commerç. des Caréens, pp. en-deçà du Gange (Asie). On y employait des condamnés à mort pour pêcher des perles.

* **COLCHIDE**, contrée de l'Asie, sur la côte orient. du Pont-Euxin, avait au N. le Caucase, à l'E. l'Ibérie, au S. l'Arménie, et pour riv. princip., le Phasis. Terr. peu fert., excepté en plantes vénéneuses ; hab. à moitié sauvages : sujet de mille contes chez les poètes. Auj. le *Guriel*, la *Mingrélie*, l'*Imirette* et la *Gr.-Abascie*.

* **COLCHIS**, la Mingrélie.

COLD, cap à l'extrém. sept. de l'île de Charles, sur la côte du Groenland or. Lat. N. 76. 6. l. O. 8. 37.

COLDING ou KOLDINGEN, *Coldania*, pet. v. du Nord-Jutland (Dan.), près du Sleswick, avec un vaste chât. Anc. résid. des rois de Danem. ; port bouché, manuf. de laines, peu de commerce. A 10 l. N. E. de Ripen.

COLDINGHAM, v. très-ancienne du c. de Berwick (Écosse), près de la mer. Ruines d'un monastère bâti, dit-on, par le roi Edgar ; toutes les religieuses qui, à l'instigation de l'abbesse, s'étaient coupé le nez et les lèvres, afin de se garantir de la brutalité des Danois, furent massacrées par eux en 868. A 4 l. N. de Berwick.

COLDITZ, pet. v. du cercl. de Leipsick (Saxe), sur la Mulde, avec un chât. : 1,600 hab. A 15 l. O. de Dresde.

COLDOUSSAN, *Lourde*, H.-Pyrénées (Gascogne).

COLDRE, *Lons-le-Saulnier*, Jura (Fr.-Comté).

COLDSENS, pet. v. et c. de Virginie (Et.-Unis).

COLDSTREAM, v. du c. de Berwick (Écosse), sur la Tweed ; à 6 l. S. O. de Berwick.

COLDWATER, lac de l'Amér. sept. Lat. N. 54. 56. l. O. 115 20.

COLEA, vill. de la rég. d'Alger (Afr.), sur l'emplacement de l'anc. *Casæ-Calventi*. A 5 l. S. O. d'Alger.

COLEBROOK, v. du Massachusetts (Et.-Unis), à 8 l. de Springfield. — *Dale*, vill. du c. de Shrop (Angl.), sur la Saverne ; à 6 l. de Shrewsbury. Forges les plus consid. d'Angl. ; pont en fonte, le prem. qu'on ait construit dans ce pays ; goudron fossile, so. salée.

COLEBROOKE, distr. du Connecticut (Et.-Unis).

COLEIGNES, *Aiguillon*, Lot-et-Gar. (Guienne).

COLEMBECQ, rel. de p., *Boulogne-sur-Mer*, Pas-de-Calais (Picardie).

* **COLENDA**, v. d'Esp., chez les Edetani, à 20 l. S. E. de Cæsar-Augusta (*Sarragosse*) ; auj. *Calanda* (Aragon).

COLENETO, riv. du roy. de Naples ; emb. au go. de Tarente. A 2 l. E. de Rossano.

COLERAINE, jol. v. du c. de Londonderry (Irl.), sur les deux rives de la Bann, à 2 l. de la mer. Pêche du saumon ; un député au parlem. A 7 l. de Londonderry.

COLERAM, v. de la Géorgie (Et.-Unis), sur la Ste.-Marie, à 20 l. de l'emb. de cette riv.

COLESHILL, b. du c. de Warwick (Angl.), sur une colline baignée par la Cole ; bien bâtie : superbe égl. gothique. A 4 l. E. de Birmingham.

COLFORD, b. du c. de Glocester (Angl.) : 1,551 h. Forges consid. ; comm. en laines et from.

COLGOND, v. de la prov. de Bahar (Ind.), sur le Gange. Lat. N. 25. 15. l. E. 84. 50.

COLHESY, v. du Travancore (Ind.), avec un pet. port. Anc. comptoir danois. Lat. N. 8. 12. l. E. 74. 41.

* **COLIAS** (*Prom.*), cap. de l'Attique, sur le g. Saronique, au S. d'Athènes.

COLIAS, *Uzès*, Gard (Languedoc).

COLIGNY, ch.-l. de cant. ; arr. et à 5 l. N. E. de Bourg, 1 l. de *St.-Amour* (*Jura*), Ain (Bresse). Anc. comté.

COLIGNY, *Vertus*, Marne (Champagne).

—, *Metz*, Moselle (Pays-Messin).

COLIMA, pet. v. de l'intend. de Guadalaxara (Mexique), près d'un volcan, sur les bords de l'Oc.-Pacif. : 360 familles espagn., métisses, mulâtres et indiennes.

COLIMER, *Mortagne*, Orne (Normandie).

COLIN ou KOLLIN, jol. v. du cerc. de Kaurzim (Bohême), sur l'Elbe, avec un chât. Le gr. Frédéric y fut battu par le maréchal Daun en 1757. Grenats, topazes et cornalines dans les environs. A 11 l. E. de Prague.

COLINCAMPS, *Albert*, Somme (Picardie).

COLINDA, v. du distr. de Tipperah (Ind.) ; habitée en partie par des tisserands. Lat. N. 22. 58. l E. 88. 40.

COLL ou COLLA, une des Hébrides, annexée au c. d'Argyle : 1,207 hab. Blé, orge, avoine, pâtur. ; pêche du saumon, truites, anguilles et morues. Lat. N. 56. 58. l. O. 9. 5.

COLLABAUG, v. du Malwah (Ind.) ; prise en 1665 par Aurengzeb, qui y fit périr le rajah et un grand nombre de ses sujets. Lat. N. 24. 53. l. E. 75. 58.

COLLAHUAS, prov. du Pérou (Amér. mér.), au N. de celle d'Arequipa. Climat froid à cause du voisin. des Andes : blé, maïs, légumes, récolte de bons vins. Mines d'or, arg., cuivre, soufre. Caylloma, capitale.

COLLALTO, b. et chât. du roy. Lomb.-Vénit., sur la Piave ; à 6 l. N. de Trévise.

COLLAN, *Chablis*, Yonne (Bourgogne).

COLLANCELLE (la), *Corbigny*, Nièvre (Nivernais).

Digitized by Google

COLLANDIÈRE (la), *Busançois*, Indre (Berry). Forges.

COLLANGES, *Issoire*, Puy-de-Dôme (Auvergne).

COLLARES, v. de l'Estram. (Port.), au N. du cap Darocca : 1,300 hab. A 2 l. et demie N. de Cascaes.

COLLARDS, v. de la prov. d'Agra (Ind.), avec une muraille de pierre. Pays boisé et peu fert.

COLLAT, *Brioude*, H.-Loire (Auvergne).

* **COLLATIA**, pet. v. d'Italie, aux confins du Latium, ou Lucrèce se donna la mort ; à 3 l. de Rome, sur l'Anio.

COLLE, pet. riv. de Fr. (Marne) ; emb. à la Marne ; au-dessus de Châlons.

COLLE, *Thiviers*, Dordogne (Périgord).

— (la), *Draguignan*, Var (Provence). Trois vill. du même nom, éloignés l'un de l'autre d'env. 1 l.

— (la), *Vence*, Var (Provence).

COLLÉ, *Collis*, pet. v. épisc. de Toscane ; à 10 l. de Florence. — Autre dans le Frioul (Ital.) ; à 6 l. de Gemona. — *Dunenzo*, v. de l'Abruzze-Ulter. (roy. de Naples) ; à 3 l. de Civita-Borella. — Autre, même prov., à 9 l. d'Aquila. — *Salvieta*, v. d'Etrurie, à 4 l. de Pise.

COLLÉDA ou **COLN**, pet. v. du d. de Saxe (Prusse), sur l'Undstrut. A 5 l. N. de Weimar.

COLLEGAL-PETTAH, v. du Coimbetour (Ind.), sur les front. du Mysore ; rendez-vous des marchands du pays et de ceux du Carnate. Env. 600 mais. ; temple indien.

COLLÉGIEN, vill. de l'Ile-de-Fr. (Seine-et-Marne), arr. de Meaux : env. 140 hab. Chât. de *Lamirault*, démoli. A 5 l. 3 quarts de Paris, 1 l. un quart de *Lagny*.

COLLEGIO, v. du d. de Modène (Italie).

COLLEMIERS, *Sens*, Yonne (Champ.).

COLLEN, v. de l'Oberland (Prusse) ; à 7 l. d'Heilsberg. — Autre, dans la Prusse occ., à 2 l. de Culm.

COLLERETS, *Maubeuge*, Nord (Hainaut).

COLLE-ST.-MICHEL (la), *Castellane*, B.-Alpes (Provence).

COLLET (le), *Grasse*, Var (Provence). Deux vill., dist. d'une l. l'un de l'autre.

COLLET-DE-DEZES (le), *Villefort*, Lozère (Gévaudan). Mine d'antimoine.

COLLETON, c. de la Caroline mér. (États-Unis) : 26,359 hab.

COLLETOT, *Pont-Audemer*, Eure (Normandie).

COLLEVILLE, *Harfleur*, Seine-Inf. (Norm.).

—, *Valmont*, id.

— sur-Mer, *Bayeux*, Calvados (Normandie).

— sur-Orne, *Caen*, id.

COLLIER, v. de la Carol. sept. (Ét.-Unis), sur une pet. riv. ; à 5 l. N. E. de Wilmington.

COLLIGIS, *Laon*, Aisne (Laonnais).

COLLINANCE, *La Ferté-Milon*, Aisne (Valois). Voy. **THURY**.

COLLINÉE, ch.-l. de cant. ; arr. et à 6 l. N. E. de Loudéac, 2 de *Moncontour*, Côtes-du-Nord (Bretagne).

COLLINES, *Montreuil-sur-Mer*, Pas-de-Calais (Picardie).

* **COLLINIACUM**, Coligny.

COLLINIÈRES, *Lagny*, Seine-et-Marne (Brie).

COLLINS, *Uzès*, Gard (Languedoc).

COLLIOURE, *Cocolliberis*, *Illiberis*, pet., anc. et forte ville du Roussillon (Pyrén.-Or.), avec un p. sur la Médit., école de navig., rel. et bur. de p., front. de la Catalogne. Pop., y compris celle de Port-Vendre, 2,000 hab. Comm. en laines, thon et sardines ; excell. vins. A 6 l. S. E. de Perpignan, 228 S. de Paris. Source minér. au territoire.

* **COLLIS**, Colle. — *Martis*, Colmars.

COLLOBRIÈRES, ch.-l. de cant. ; arr. et à 9 l. N. E. de Toulon, 4 l. et dem. de *Cuers*, Var (Prov.). Comm. de châtaignes, marrons et liége.

COLLONDANNES, *Argenton-sur-Creuse* (*Indre*), Creuse (Berry).

COLLONDON, *Lons-le-Saulnier*, Jura (Franche-Comté).

COLLONG, île du détr. de Malaca (Asie) ; séparée de celle de Lumhagan par un canal du même nom. Lat. N. 3. 2. l. E. 99. 9. — Riv. d'Asie, emb. au détr. de Malaca.

COLLONGE, vill. du Lyonnais (Ain), sur la Saône ; ch.-l. de cant. ; rel. et bur. de p. : 1,200 hab. Vignobles. Arr. et à 1 l. et dem. de Lyon, 129 de Paris.

COLLONGE, *Brives*, Corrèze (Limousin).

—, *Gentis*, Côte-d'Or (Bourgogne).

—, *Nuits*, id.

—, *La Tour-du-Pin*, Isère (Dauphiné).

—(la), *Belfort*, H.-Rhin (Alsace).

—, *Valence-d'Agen*, Tarn-et-Gar. (Agénois).

—au-Mont-d'Or, *Lyon*, Rhône (Lyonnais).

—en-Charollais, *Joncy*, Saône-et-Loire (Bourg.).

—la-Madelaine, *Nolay* (*Côte-d'Or*), Saône-et-Loire (Bourgogne).

COLLONGES, b. du cant. de Genève (Suisse) : 1,200 habit.

COLLONGUE, *Villeneuve-sur-Lot*, Lot-et-Gar. (Agénois).

—, *Tarbes*, Htes.-Pyrén. (Bigorre).

—, *Grasse*, Var (Provence).

COLLONZELLE, *Taulignan*, Drôme (Dauphiné).

* **COLLOPS**, deux v. d'Afr., dans la Numidie et sur la Médit. : l'une (la Gr. Collops ou Cullu), près du prom. Tretum (cap *Bugaroni*) ; l'autre (la Pet. Collops *ou* Cullucitana), plus à l'E.

COLLOREC, *Carhaix*, Finistère (Bretagne).

COLLOREDO, chât. de la lég. d'Udine (roy. Lomb.-Vénit.) ; à 3 l. N. O. d'Udine.

COLLORGUES, *Uzès*, Gard (Languedoc).

COLLUMPTON ou **CULLUMPTON**, v. du c. de Devon (Angl.), sur la Culm : 2,917 hab. Église gothique ; fabrique de serges, casimirs, etc. A 4 l. et demie N. d'Exeter.

COLMAR, v. cons. et anc. cap. de la Hte.-Alsace (H.-Rhin), près de l'Ill. ; ch.-l. de préf., d'arr. et de cant., cour roy. pour les dép. du H. et B.-Rhin, cour d'assises, trib. de prem. inst. et de comm., ch.-l. du 20e arrond. forest., coll. communal, soc. d'agric., biblioth., cabin. de phys. et d'hist. natur., superbe pépinière, théâtre, hôpit., arsenal, promen. agr. ; rel. et bur. de p. : 14,500 habit. Monum. remarq. : l'anc. église des Dominicains, le palais de justice, l'hôtel-de-v. et celui de la préf. Cette ville a joué un grand rôle pend. les guerres civiles, sous Rodolphe de Hapsbourg et Adolphe de Nassau. Pr. par les Suédois en 1631 ; Louis XIV s'en empara en 1675, en fit raser les fortifications, et la réunit à la France. Manuf. d'indiennes fines, toiles peintes, siamoises, draps, mouchoirs, bonneterie ; comm. de vins renommés, garance, épiceries, drogueries, bois, fer, etc. ; imprim., libr., tannerie, quincaillerie. Foires d'un jour à chacun des Quatre-Temps de l'année, et les jeudis après la Pentecôte, la Fête-Dieu et la St.-Martin. Routes roy. de Strasbourg, Bâle et Besançon. L'arr. est div. en 13 cant. et 142 comm. A 10 l. de Bâle, 14 de Strasbourg, 120 E. de Paris, 60 p. Lat. N. 48. 4. l. E. 7. 22.

COLMAR. Voy. Berg.

COLMARE, *Rouen*, Seine-Infér. (Normandie).

COLMARS, *Collis-Martis*, ch.-l. de cant., arr. et à 10 l. de Castellane, 7 de *Digne*, B.-Alpes (Provence), sur le Verdon. Fontaine intermittente au voisinage.

Digitized by Google

COLMBERG, b. du cerc. de la Rézat (Bav.).

COLME (la), riv. de Fr. (Nord), un des bras de l'Aa; emb. au canal de Dunkerque.

COLMEN, *Bouzonville*, Moselle (Lorraine).

COLMENAR-DE-OREJO, gr. v. de la prov. de Tolède (Esp.), à 9 l. de Talaveyra de la Reyna.—*Viejo*, v. de la Nouv.-Cast., ch.-l. d'un dist. du même nom. Carr. de pierres de taille : 4,000 habit.; à 11 l. de Madrid.

COLMÉNIL, *Dieppe*, Seine-Infér. (Normandie).

* **COLMENSIUM**, Culmsée.

COLMERY, *Donzy*, Nièvre (Nivernais).

COLMEY, *Longuion*, Moselle (Barrois).

COLMKIL *ou* **CHILKA**, une des îles Westernes : b. de Sodor; abbaye de St.-Colomban, sépult. des rois d'Écosse et de Norwège.

COLMIER (le Bas *et* le Haut), *Langres*, H.-Marne (Champ.). Deux villages attenant l'un à l'autre; forge.

COLMIERS, *Châtillon-sur-Seine*, Côte d'Or (Bourg.); sur l'Aube : 540 hab. Forge.

COLMING, *Boulay*, Moselle (Lorraine)

COLMNITZ, v. du cerc. de l'Erzgebirge (roy. de Saxe); à 2 l. et dem. E. de Freyberg.

COLMOGOROD, v. archiépis. de Russie, dans une île de la Dwina; à 12 l. S. E. d'Archangel.

COLN, riv. de l'Essex (Angl.); forme un étang près de Colchester, navig. pour de gros bâtiments.

COLNA, v. du distr. de Jessore (Ind.), sur le Muddmutty; à 35 l. de Calcutta.

COLNBROOK, v. du c. de Buckingham (Angl.), sur la Colne : à 7 l. O. de Londres.

COLNE, v. du c. de Lancaster (Angl.) : 5,536 habit. Fabr. d'étoff. de coton, calicots et basins. A 13 l. N. de Manchester.

COLO, pet. v. de Pologne, palat. et à 8 l. N. de Kalisch.—Vallée et rade du roy. d'Alger; anc. comptoir de la compagnie d'Afrique.

* **COLOBREGA**, Colberg.

COLOCA ou **COLACA**, étab. du gouv. de Buenos-Ayres (Amér. mér.); à 5 l. de Santa-Cruz de la Sierra.

COLOCHINA, anc. v. de la Morée (Turq. d'Eur.), sur le go. de ce nom; à 4 l. N. de Cérigo.

COLOCZA, *Colocia*, v. archiépisc. de la H.-Hongrie, sur le Danube, ch.-l. du c. de Bath; à 20 l. de Bude.

* **COLOÉ**, lac d'Éthiopie, à 150 l. S. E. de Méroé; auj. le lac *Dambéa*, dans l'Abyssinie.

* **COLOES**, lac de l'As. Min., dans la Lydie, au N. E. de Sardes : appelé Gygée, dans Homère.

COLOGNA, belle v. du roy. Lomb.-Vénit., sur une pet. riv. : 6,200 habit. Gr. comm. en vins et en soie. Légat. et à 8 l. S. S. E. de Vicence.

COLOGNAC, *St.-Hippolyte-du-Fort*, Gard (Languedoc).

COLOGNE ou **COLLN**, anc. archev. sécularisé et élec. d'All., faisant auj. part. de la prov. de Juliers-Clèves-Berg, dans le gr.-d. du B.-Rhin (Prusse) : 37 l. de long, 6 de large, 355,000 habit. la plup. cath. Le cerc. se comp. de la v. de Cologne et des arr. de Cologne, Bergheim, Lechenich, Rheinbach, Bonn, Siegburg, Ukerath, Waldorvel, Wipperfurth et Mulheim. Forêts dans la part. supér.; blé, lin, min. de fer et de plomb dans la part. infér.—(*Colonia-Agrippina*), anc., rich. et cél. v. de Prusse, ci-dev. cap. de l'électorat du même nom, auj. ch.-l. de cerc., bâtie en forme de croissant sur la rive gauche du Rhin, qu'on traverse sur un pont volant. Env. 2 l. de circuit; entourée d'une anc. muraille flanquée de 83 tours. Vue du côté du fleuve, les nomb. clochers, et les ornements des églises lui donnent une apparence pittoresque. Rues étroites; mais. dans le style gothiq. La cathédrale, beau monum. gothiq. du XIIe siècle, est inachevée. L'intérieur en est majestueux. L'église de Ste.-Ursule contient, suiv. la tradition, les ossements de cette sainte, et ceux des 11,000 vierges ses compagnes. Mais.-de-v. remarq.; arsenal plein d'armures très-curieuses. Univ., l'une des plus anc. d'All. Comm. en vins, bois, faïence, ardoises et autres substances minér., parfums, armes à feu, ustensiles de cuisine; manuf. de tabac; fabr. de céruse, colle forte, coton, rubans, velours, dentelles, eau spiritueuse, dite de *Cologne*. Entrepôt génér. de denrées coloniales et des product. du pays. Foire de 20 jours le lundi de la Quasimodo. Patr. d'Agrippine, de Corneille Agrippa, St.-Bruno, Rubens, etc. Pop. 39,000 hab. A 34 l. N. O. de Mayence, 184 N. O. de Vienne, 94 N. O. de Paris. Lat. N. 50. 55. l. E. 4. 35.

COLOGNE, *Aix*, B.-du-Rhône (Provence).

—, ch.-l. de cant.; arr. et à 4 l. N. E. de l'Ile-en-Jourdain, 3 l. de *Gimont*, Gers (Gascogne).

COLOGNY, v. de Suisse; cant. et à 1 l. de Genève.

COLOGUOLA, v. du roy. Lomb.-Vénit.; à 6 l. et dem. E. de Bergame.

COLOKYTIA, p. de la Morée (Turq. d'Eur.), sur le go. de son nom (*go. de Laconie*); à 10 l. S. de Misitra.

COLOMA (St.-), pet. v. de la Catalogne (Esp.).

COLOMAT, *Castelnaudary*, Aude (H.-Langued.).

COLOMAY, *Caloma*, pet. v. de Pologne, sur le Pruth; à 17 l. N. E. d'Halitz. Salines.

COLOMBA, pet île près de Minorque; à l'Espagne.

* **COLOMBÆ**, Coulons.

COLOMBANO (St.-), pet. v. du Lodésan (roy. Lomb.-Vénit.), sur le Lambeo.

COLOMBARI-DI-TREPANI, pet. île sur la côte occ. de Sicile, avec un port fortifié; près de Trepani.

COLOMBE (la). *St.-Benoît-du-Sault*, Indre (Berry). Anc. abb. de Bernardins.

—, *Le Grand-Lemps*, Isère (Dauphiné).

—(la), *Cloye* (*Eure-et-Loir*), Loir-et-Cher (Dunois).

—(la), *Villedieu*, Manche (Normandie).

—(la), *Longwy*, Moselle (Lorraine).

—, *Vesoul*, H.-Saône (Fr.-Comté).

—lès-Bithaine, *Lure*, id.

—(St.), *Serre*, H.-Alpes (Dauphiné).

—, *Saverdun*, Ariège (Pays-de-Foix).

—, *Manslé*, Charente (Angoumois).

—, *Montlieu*, Char.-Infér. (Saintonge).

—, *Bergerac*, Dordogne (Périgord).

—, *Pontarlier*, Doubs (Fr.-Comté).

—, *Neufbourg*, Eure (Normandie).

—, *Noé*, H.-Gar (Languedoc).

—, *Villefranche-de-Lauragais*, id.

—, *Castillon*, Gironde (Guienne).

—, *La Guerche*, Ille-et-Vilaine (Bretagne).

—, *Levroux*, Indre (Berry).

—, *St.-Sever*, Landes (Gascogne).

—, *St.-Symphorien-de-Lay*, Loire (Forez).

—, *Figeac*, Lot (Quercy).

—, *Lausun*, Lot-et-Gar. (Agénois).

—, *Marmande*, id.

—, *Valognes*, Manche (Normandie).

—, *Perpignan*, Pyr.-Orient. (Roussillon).

—, *Neuf-Brisach*, H.-Rhin (Alsace).

—, ch.-l. de can.; arr. et à 7 l. S. de Lyon, *Vienne* (Isère), Rhône (Lyonnais), sur le Rhône.

—, *Châlons-sur-Saône*, Saône-et-Loire (Bourg.).

—, *Provins*, Seine-et-Marne (Brie).

—, *St.-Vallery-en-Caux*, Seine Infér. (Norm.).

—, *Lucy-le-Bois*, Yonne (Bourgogne).

—de-la-Brosse (Ste.-), *Crémieu*, Isère (Dauph.).

—de-la-*Fargue*, *Agen*, Lot-et-Gar. (Agénois).

—de-Montauroux, *Langogne*, Lozère (Gévaudan).

Digitized by Google

COLOMBE (la) de-Peyre. *St.-Chély*, Lozère (Lang.).
—de-Pujols, *Villeneuve-sur-Lot*, Lot-et-Gar. (Agénois).
—de-Roquefort, *Quillan*, Aude (Languedoc). Forges.
—des-Bois. *Donzy*, Nièvre (Nivernais). Mines de fer et forges.
—de-Thuir. *Perpignan*, Pyr.-Or. (Roussillon).
—du-Peyrat, *Quillan*, Aude (Languedoc).
—en-Auxois, *Villeaux*, Côte-d'Or (Bourgogne).
—en-Puisaye. *St.-Fargeau*, Yonne (Auxerrois).
—la-Petite, *Séez*, Orne (Normandie).
—le-Boulay, *Vernon*, Eure (Normandie).
—sur-Guette. *Quillan*, Aude (Languedoc). Forges.

COLOMBE-SUR-LE-LOIR, *La Flèche*, Sarthe (Anjou).

—sur Lers. *Quillan*, Aude (Languedoc) : 1.000 hab Fabr. et comm. considér. de peignes et de toutes sortes d'ouvr. de jayet ; forges.

COLOMBE-SUR-PLAN (Ste.-) *Quillan*, Aude (Lang.).
—sur-Rille. *Moulins-la-Marche*, Orne (Norm.).
—sur-Seine. *Châtillon-sur-Seine*, Côte-d'Or (Bourgogne) : 400 hab. Forges.

COLOMBELLES, *Caen*, Calvados (Normandie.)

COLOMBES, gr. vill. de l'Ile-de-Fr. (Seine), arr. de St.-Denis : env. 1.600 hab. Fabr. de colle forte, d'huile épurée. Le *Gr.-Châl.*, démoli ; le *Pet.-Châl.* subsiste et forme une belle mais. de camp. : celle de *la Garenne* se fait remarq. ; le *Moulin-Joli* n'existe plus Henriette d'Anglet., fille de Henri IV, est morte dans ce vill. en 1669. A 2 l. de Paris, 1 l. un quart de Nanterre (*Neuilly*).

COLOMBEY-AUX-BELLES-FEMMES, b. de Lorr. (Meurthe). ch.-l de cant., rel. et bur. de p. 1.000 h. Restes d'une chaussée rom. Arr. et à 6 l. S. de Nancy, 80 E. de Paris. Comm. en bois et en grains ; culture du pavot.

COLOMBEY-AUX-BELLES-FEMMES, *Metz*, Moselle (Pays-Messin).
—la-Fosse. *Bar-sur-Aube*, Aube (Champagne).
—lès-Choiseul, *Montigny-le-Roi*, H.-Marne (Champagne).
—les-deux-Eglises, rel. de p., *Bar-sur-Aube* (*Aube*), H.-Marne (Champagne).
—le-Sec. *Bar-sur-Aube* (Champagne).

COLOMBIE, république de l'Amérique mérid. qui comprend la N.-Grenade et le Caracas ; elle s'étend entre 12° 25′ de lat. N. et 6° 15′ de lat. S. et entre 85° 15′ et 60° 15′ de long. O. Elle est bornée au N. par la mer des Antilles ; à l'O. par l'isthme de Panama et le grand Océan ; au S. par le Pérou et le Brésil ; à l'E. par la Guyane et l'Océan atlantique ; sa superficie est de 91.952 l. On trouve sur les côtes très-découpées plusieurs golfes dont les principaux sont : ceux de Guayaquil, de Choco et de Panama dans le grand Océan ; ceux de Darien, de Maracaïbo, de Triste et de Cumana dans la mer des Antilles ; près des côtes situées sur la mer des Antilles sont plusieurs îles désignées sous le nom commun d'îles sous le vent. Quant aux montagnes, on trouve à l'O. les Andes ; au N. les montagnes de Santa-Martha et de Venezuela ; à l'E. les montagnes de Parime, et vers le S. les monts Pacaraimo. De toutes ses riv. nous citerons seulement les principales, comme l'Orénoque avec l'Apure, le Meta et le Guaviare, ses affluents ; la Magdalena, la Cauca, le Rio-Negro, le Yapura, le Napo, la Morona, le Santiago et beaucoup d'autres. La Colombie, qui a 6 mois de pluies et 6 mois de sécheresse, est l'un des pays les plus fertiles et les plus riches en productions végétales ; les plus abondantes et les plus importantes pour le commerce sont : le cacao, le café, l'indigo, l'ipécacuanha, le tabac. Le territoire recèle en outre de l'or, de l'argent, du platine, du mercure, du sel gemme, de la houille, etc. Les ports les plus commerçants et les plus fréquentés par les étrangers sont ceux de Santa-Martha, de Carthagène, de Chagres, de Puerto-Cabello, de Panama, de Guayaquil, du Rio-del-Hacha, et de la Guayra. Les importations françaises consistent en vins, eaux-de-vie, toiles de diverses espèces, draps, étoffes de laine, soieries, velours, rubans, porcelaines, papiers peints, objets de librairie, de quincaillerie, de passementerie, de bijouterie et de modes dans tous les genres ; mais quelque considérables que soient ces importations, celles de l'Angleterre le sont encore davantage. La Colombie est divisée en 12 dép. subdivisés en provinces, cantons et paroisses. Les 12 dép. sont : Apure, Assuay, Boyaca, Canca, Cundinamarca, Equateur, Guayaquil, Magdalena, Orénoque, Panama, Sulia et Venezuela. Ces dép. comprennent une pop. totale de 2.785.000 h. Santa-Fé-de-Bogota est la capitale et le siége du gouv. composé d'un président de la république, d'un vice-président, de 4 ministres et d'un pouvoir législatif comprenant un congrès qui se compose d'un sénat et d'une chambre de représentants. La rép. de Colombie ne date que de quelques années. En 1808, à la nouvelle de l'emprisonnement du roi d'Espagne, toutes les pr. s'armèrent, sous prétexte de se soustraire au joug de la France, et de maintenir les droits de Ferdinand. La pr. de Caraccas déclara la première qu'elle ne reconnaîtrait jamais de roi, et qu'elle ne voulait d'autre forme de gouvernement que celle qui serait établie par ses représentants. Santa-Fé suivit bientôt cet exemple ; et, en peu de temps, chaque province se donna un gouvernement et des représentants ; des congr. s'établirent à Santa-Fé et à Caraccas en 1811. Des événements différents amenèrent la dissolution de ces congrès : mais c'est le même homme, Bolivar, qui parvint à les rétablir, le 17 déc. 1819, et à les réunir, pour ne former du Caraccas et de la Nouvelle-Grenade qu'un seul et même état sous le nom de république de Colombie. Le congrès général de cette république s'assembla, le 6 mai 1821, à Rosario de Cucuta ; et la constitution délibérée par lui fut décrétée le 30 août suivant. La haute cour de justice siége à Santa-Fé-de-Bogota, les autres cours supérieures siégent dans les chefs lieux. Les naturels sont divisés en Indiens sauvages et en Indiens civilisés ; ces derniers, soumis à l'influence des blancs, soignent l'agriculture et les bestiaux. L'habitant des plaines est le plus vif et le plus intelligent. Les femmes se distinguent par la beauté de leurs yeux, de leurs cheveux, leurs graces, leurs petits pieds et leurs jolies mains ; les femmes qui habitent les montagnes et les contrées du N sont remarquables surtout par l'éclat de leur teint et la beauté de leurs formes.

COLOMBIER, *Montluçon*, Allier (Bourbonnais).
—, *Annonay*, Ardèche (Vivarais).
—, *Pons*, Char.-Infér. (Saintonge).
—, *St.-Amand-Mont-Rond*, Cher (Bourbonnais).
—, *Beaune*, Côte-d'Or (Bourgogne).
—, *Bergerac*, Dordogne (Périgord).
—, *Bagnols*, Gard (B.-Languedoc).
—, *La Verpillière*, Isère (Dauphiné).
—, *Annonay* (*Ardèche*), Loire (Vivarais).
—, *Mayenne*, Mayenne (Maine).
—, *Alençon*, Orne (B.-Normandie).
—, *Vesoul*, H.-Saône (Fr.-Comté).
—, *Beaumont-le-Vicomte*, Sarthe (Maine).
—(le), anc. fief. (Seine-et-Oise). Voy. **BREUILLET**.
—(le). *Bonnières*, Seine-et-Oise (Mantois).
—(le). *Caussade*, Tarn-et-Gar. (Quercy).
—, *Châtellerault*, Vienne (Poitou).
—, *Lusignan*, id.

Digitized by Google

COLOMBIER, Châtelot, *L'Ile-sur-le-Doubs*, Doubs (Fr.-Comté).
—en-Brionnais, *La Clayte*, Saône-et-Loire (Bourgogne).
COLOMBIÈRES, *Bayeux*, Calvados (Normandie).
—, rel. de p.. *Montpellier*, Hérault (B.-Languedoc).
—, *S.-Pons*, Hérault (Languedoc).
COLOMBIER-FONTAINE, *L'Ile-sur-le-Doubs*, Doubs (Fr.-Comté).
—la-Gaillarde, *Béziers*, Hérault (Languedoc).
—le-Cardinal, *Annonay*, Ardèche (Vivarais).
—le-Jeune, *Tournon*, id.
—le-Vieux, *id.* id.
—sous-Uxelles, *Buxy*, Saône-et-Loire (Bourgogne).
—sur-Indre, *Châteauroux*, Indre (Berry). Filature de laine.
—sur-Seule, *Bayeux*, Calvados (Normandie).
COLOMBIER, vill. du cant. de Neuchâtel (Suisse), agréabl. situé entre le lac de Neuchâtel et la Reuss : 800 hab. A 1 l. S. O. de Neuchâtel.
COLOMBIÈS, *Rignac*, Aveiron (Rouergue).
COLOMBIN-EN-MARCHE (St.-), *Machecoul*, Loire infér. (Bret.) : 900 habitants.
COLOMBO, belle et forte v., sur la côte occ. de Ceylan, siége du gouv. angl. de l'île; défendue par une citad. d'une dem.-l. de circonf., et protégée d'un côté par un lac et de l'autre par la mer. Pluies abond., séj. malsain : 50,000 hab. Comm. cons. avec la Chine et l'Ind. en cotonnades et soieries; objets d'export.: cannelle, poivre, noix de bétel, ivoire et perles. Lat. N. 7. 4. l. E. 77. 21.
COLOMBOTTE, *Vesoul*, H.-Saône (Fr.-Comté).
COLOMBS, *Montpellier*, Hérault (B.-Languedoc).
COLOMBY, *Valognes*, Manche (Normandie).
—sur-Thau, *Caen*, Calvados (Normandie).
COLOMEA ou **KOLOMYA**, pet. v. de la Galicie autrich., cerc. d'Halicz, sur le Pruth.
* **COLOMERIA**, Coulommiers.
COLOMIERS, *Toulouse*, H.-Garonne (Langued.).
COLOMIEU, *Belley*, Ain (Bugey).
COLOMME (Ste.-), *Oleron*, B.-Pyr. (Béarn).
COLOMS, pet. île de la Médit., au S. de Minorque.
* **COLONÆ**, v. de l'As. Min., dans la Troade, vis-à-vis l'île de Ténédos.
COLONARD, *Bellesme*, Orne (Perche).
COLONCHE, établ. indien de la prov. et sur la riv. de Guayaquil, au Quito (Amér. mérid.).
COLONE, pet. v. marit. de la Morée (Turq. d'Eur.); prov. de Belvédère.
* **COLONES**, b. de l'Attique, au N. et près d'Athènes, sur le chemin de Thèbes, à l'endroit où est auj. l'égl. de *Ste-Euphémie*.
COLONFAY, *Guise*, Aisne (Picardie).
COLONI, vill. du dés. de St.-Jean (Palestine); à 5 l. O. de Jérusalem. — (*Cana*), cap sur la côte occ. de la Turq. d'As., au N. du g. de Smyrne. — Port de l'île de Metelin, dans l'Archipel.
* **COLONIA**, v. du Pont (As. Min.), à 20 l. de Néo-Césarée; auj. *Koulei-Hissar* (Anatolie). — Toulonges. — Subbury. — *Agrippina*, aup. UBIORUM-OPPIDUM, v. de la Gaule, sur le Rhin, chez les Ubii. Elle prit son nom d'Agrippine, qui y envoya une colonie : patr. de Néron. Auj. *Cologne*. — *Allobrogum*, Genève. — Coulanges. — *Antonini*, Colchester. — *Claudia*, Acre. — *Equestris*, aup. Noiodunum, v. de la Gaule, chez les Helvetii, auj. *Nyons* (Suisse). — *Julia*, v. de la Gaule. *Voy.* BONNA et PISÆ. — *Felix-Julia*, Bareuth. — *Julia-Senensis Voy.* SENA. — *Gemella*, Guadix. — *Jovaria*, Saltzbourg. — *Munatiana*, Bâle. — *Patricia*, Séville. — *Septimanorum*. *Voy.* BITERRÆ. — *Trajana*, Kayserswerd. — *Trinobantum*, Colchester.

COLONNA, b. à 6 l. de Rome, d'où la famille Colonna a tiré son nom. — Ou *des Colonnes* (*Lacinium Promont.*), cap sur la côte or. de la Calabre (roy. de Naples), à l'entrée S. O. du go de Tarente. — Autre à l'extrém. S. E. de la Livadie (Grèce), autref. *Sunium*.
COLONNE, *Scellières*, Jura (Fr.-Comté).
* **COLONNES-D'HERCULE** *Voy.* CALPE (*Mons*).
COLONNI, point mérid. de l'île de Samos (Archipel). — Prom. sur la côte de la Morée (Turq. d'Eur.).
COLONSAY ET ORONSAY, deux des îles Hébrides, annexées au c. d'Argyle (Ecosse); séparées par un canal étr. et peu profond. Territ. montag., mais assez fert. Dans la 2e, ruines d'un prieuré de la plus haute antiq. Pêche du corail sur les côtes : 800 hab. A 2 l. d'Islay.
* **COLOPHON**, v. d'Ionie sur le go. et à 5 l. N. d'Ephèse; se vantait d'être la patr. d'Homère. Au territ., récolte de résine d'un jaune roussâtre, la *colophane*.
COLOPO, gr. riv. de la prov. d'Esméraldas (Quito); emb. dans l'Oc. Pacifique.
COLORADO, riv. de la prov. de Santa-Martha (Amér. mér.); emb. à la Madelaine. — Autre dans la prov. de Nicaragua; emb. au gr. Océan. — Gr. riv. de l'Amér. sept; so. au Mexique, dans les Cordilières, au N. E. de Santa-Fé; arrose une vallée de 330 l. de long; navig. pendant 5 mois de l'année, embarrassée par les rochers et les bois flottants, coule à travers plus. lacs, change souvent de lit, parcourt une part. de la Louisiane; emb. au Mississipi, sous le 31e deg. de lat., après un cours d'env. 455 l., pendant lequel elle reçoit plus. riv. cons. — Autre riv. du Mexique, appelée, comme la précéd., *Riv.-Rouge*, à cause de la couleur de ses eaux; formée des riv. de San-Rafael, San-Xavier et de Los Dolores; emb. au g. de Californie sous le 33e deg. de l. N., après un cours d'env. 415 l.; rives entièrem. dégarnies de bois, habitées par diverses trib. indiennes guerrières. — Gr. fl. de l'Amér. mér., nommé aussi *Premier Desaguero*; so. au penchant or. des Andes, dans le Cuyo; emb. dans l'Atlant. après un cours d'env. 410 l. à trav. le Buenos-Ayres. Profond et très-rapide. — *de Texas*, autre du Mexique (Amér. sept.); emb. à la baie de St.-Bernard, dans le go. du Mex.
COLORADOS (les), pet. île et rocher près de la côte N. O. de Cuba. Lat. N. 22. 30. l. O. 87. 23. — N. du Tucuman (Amér. mér.), à 43 l. N. de Salvador-de-Jujui.
COLORNO, *Colurnium*, pet. v. du d. de Parme (Ital.), au confl. de la Parma et du Lorno; séjour délic., jardins magnif.; anc. mais. de plaisance du duc.
COLOSO, établiss. de la prov. de Carthagène (Amér. mérid.); à 12 l. E. de Tolu.
COLOSSE, joli vill. de Chypre. A 12 l. de Baffa.
* **COLOSSES**, v. consid. de l'Asie Min., dans la part. O. de la Phrygie, près du Méandre; auj. *Chonos*, (Anatolie).
COLOSWAR ou **KLAUSENBOURG**, *Claudiopolis*, gr. et cél. v. de la Transylvanie (emp. d'Autr.), sur le pet. Szamos, avec des tours et des murailles; ch.-l. d'un c. du même nom, et cap. de la Transylvanie; siége des autorités supér.; lycée académique avec 4 facult. Fabr. de draps, de faïence, etc. : 20,000 hab. A 15 l. d'Albe-Julie, 120 de Vienne. — Le c. a env. 110 l. car. et renferme une population de 100,000 âmes : gros et menu bétail; récolte de vin, grain, etc.
COLOURI, *Salamis*, île de Grèce dans le g. d'Engia, avec un vill. du même nom. Port spac. et prof. L'île a 3 l. de long, 1 de large, env. 1,000 hab. la plup. pêcheurs. Ambelachi, vill., occupe la place de l'anc.

Digitized by Google

v. de *Salamine;* patr. d'Euripide. A 5 l. O. d'Athènes. Lat. N. 38. 56. l. E. 21. 25.

COLPACH, c. de la prov. de Luxembourg (Belg.); à 1 l. 3 q. d'Ospern, et 5 l. 3 q. de Diekirch. 320 habitants.

COLPES, établ. de la prov. de Tucuman (Amér. mér.).

COLPO, établ. de la prov. d'Aimaraez (Pérou).

COLQUEMURCA, établ. de la prov. de Chumbivilcas (Pérou).

COLRAINE. Voy. COLERAINE.

COLROY-LA-GRANDE, *St.-Dier*, Vosges (Lorraine).

— la-Roche, *id.* id.

COLSOM, cap sur la côte or. du Yucatan (Mexique).

COLTAINVILLE, *Chartres*, Eure-et-Loir (Beauce).

COLTINES, *St.-Flour*, Cantal (Auvergne).

COLUBARA, île de la Save (Turquie d'Europe).

COLUBRARIA ou **OPHIUSA** (*Insula*), île de la Médit., près des Baléares et au S. d'Ebusa; tirait son nom du gr. nombre de serpents qu'on y trouvait. Auj. *Formentera*.

COLUMA ou **COLUMNA**, v. de Russie, sur l'Oka; gouv. et à 18 l. S. E. de Moscou.

COLUMB-MAJOR (St.-), v. du c. de Cornouailles (Angl.), avec une égl. dédiée à Ste.-Colombe; au pied d'une colline baignée par une pet. riv.

* **COLUMBARIA**, Colmar. — île de la mer de Toscane, abondante en pigeons (*Meliora*).

* **COLUMBARIÆ**, Coulommiers.

COLUMBIA, c. du New-York (États-Unis), à l'O. du Massachusetts; env. 14 l. de long, 7 de large. Pays entrec. de collines et de vallées, fert. en grains et pâtur. Pop. 32,370 habit. — Ou *Colombia*, gr. fl. de l'Amér. sept.; so. aux Rocky-Mountains, emb. dans l'Oc.-Pacif. vers le 46e deg. de lat. N., après un cours de 620 l., interrompu en trois endroits par des chutes et des rochers; navig. pour de gr. chaloupes à env. 80 l. de la mer; reçoit une infin. de riv. très-poissonn.: tribus sauvages sur ses bords. — Gr. vallée de l'Amér. sept., traversée par le fl. du même nom, couverte d'énormes sapins, de cornouillers, cèdres, cotonniers, etc.; climat doux, sol fert., suscept. de culture.—Distr. des Ét.-Unis, d'env. 4 l. carr., choisi en 1801 sur le territ. des Ét. de Virginie et de Maryl., pour y établir le siége général du gouv. de l'Union américaine; indépend. et placé sous la direct. immédiate du congrès. Washington, cap. Pop. 33,039 habit. — Ch.-l. du c. de Kersham et siége du gouv. de la Carol. mérid. (États-Unis); sur la Broad-River, à 47 l. de Charleston. Env. 150 maisons. Vignobles, plantat. de coton et de chanvre au territ.; moul. à huile, corder. — District du Maine, au c. de Washington (Ét.-Unis), sur la Pleasant. — Pet. v. de Virginie (Ét.-Unis), sur la riv. James. — C. de la part. supér. de la Géorgie (Ét.-Unis). — V. nouv. de la Pensylvanie, c. de Lancaster (États-Unis), sur la Susquehannah. A 31 l. de Philadelphie.

COLUMBIANA, c. de l'Obio (Ét.-Unis) : 13,600 hab. New-Lisbon, chef-lieu.

COLUMBRÈTES, groupe d'îles sur la côte de Valence (Esp.). Lat. N. 39. 56. l. O. 2.

COLUMBUS, v. du c. de Franklin, dans l'Ohio (États-Unis); siége du gouvernement depuis 1813.

* **COLURNIUM**, Colorno.

COLUS, *Châlons-sur-Marne*, Marne (Champ.).

COLY, *Terrasson*, Dordogne (Périgord).

COLYMBLAAT, vill. de la prov. de Zélande (Holl.). 1,300 habitants.

COLZOUM, chaîne de mont. d'Égypte, sur la côte occ. de la mer Rouge; carr. de granit et marbre coloré, 2 couvents cophtes, séparés par un roc inaccessible.

COMA, pet. île de la mer des Indes, à 12 l. N. de Monfia. — V. de la Syrie, sur la route d'Alep à Bassora. So. chaude. A 62 l. S. E. d'Alep.

COMACHIO, *Comacula*, pet. v. et fort du Ferrarais (Ét.-de-l'Égl.), entre des marais salants, avec un évêché suffr. de Ravenne : air malsain; habitée par des pêcheurs.

* **COMACULA**, Comachio.

* **COMAGÈNE**, contr. de Syrie, à l'O. de l'Euphrate; a formé pend. quelque temps un état partic. Samosate, capitale.

* **COMAGENUM**, Haimbourg.

* **COMANE-DE-CAPPADOCE**, v. de Cappadoce, vers le S. E., sur le Sarus : temple fam. de Bellone. Saint-Chrysostôme mourut dans cette v. en se rend. à Cucuse où il était exilé. Auj. détr. (Anatolie). — *du Pont*, v. de l'As. min., dans la partie S. O. du Pont, sur l'Iris; oracle renommé. Auj. *Almons* (Anatolie).

COMANI (Haut *et* Bas), deux vill. du Monténégro (royaume d'Illyrie).

COMANIA. Voy. DAGHESTAN.

COMANNA, *Landivisiau*, Finistère (Bretagne).

COMANO, pet. v. de l'Anatolie, sur la mer Noire.

COMANOS, cap. à l'extrém. de la Punta di Stagno, sur la côte de Raguse, dans l'Adriatique.

COMANSTER, b. du d. de Luxembourg (Holl.); à 5 l. de Malmédy.

COMARAN, établ. portug. sur le Rio-Negro (Amérique méridionale). — Autre établ. sur le fl. des Amazones.

COMARCA, v. du Guzerate (Ind.).

COMARGO, pet. v. du Mexique; à 24 l. de Santander.

* **COMARIA** (*Prom.*), cap. de l'Inde, à l'extrém. de la presqu'île en-deçà du Gange : on y trouvait la v. de Comar; auj. le cap *Comorin*.

COMARO, b. de Thessalie, près du go. de Zeiton.

COMAS, lac du Vénézuéla (Amér. mér.).

COMAU, établ. portugais dans le gouvern. de Para (Amér. mérid.), sur le fl. des Amazones.

COMAYAGUA ou **VALLADOLID**, capit. de la prov. de Honduras (Amér. sept.): plus. couvents, belle église. Lat. N. 14. 10. l. O. 90. 11.

COMBADO ou **COMBA-DI-DAO** (St.-), pet. v. de la prov. de Beira (Port.); à 6 l. S. O. de Viseu.

COMBAHÉE, riv. de la Caroline mérid. (Ét.-Unis); emb. au détr. de Ste.-Hélène, entre la Coose et l'Ashepoo.

COMBAILLAUX, *Montpellier*, Hérault (Bas-Lang.).

COMBAJARGUES, *Gignac*, Hérault (Languedoc).

COMBAM, v. du Cuddapah (Ind.).

COMBAMET, v. du Golconde (Ind.).

COMBAMIJOU, *Mur-de-Barres*, Aveiron (Rouerg.).

COMBANSON, v. du Congo (Afr. occ.).

COMBAPATA, riv. de la prov. de Tinta (Pérou), avec un établ. du même nom sur ses bords : emb. au Pilcomayo, près de sa source.

COMBARNAZAT, *Maringues*, Puy-de-Dôme (Auvergne).

COMBAS, *Sommières*, Gard (Provence).

— (le), *Lodève*, Hérault (Languedoc).

COMBAVA, gr. île de la mer des Indes, en forme de fer à cheval; pet. v. au N. de la part. O., au fond d'un g.: à l'O. de l'île de Flores. Lat. S. 8. 45. l. E. 114. 50.

COMBE, pet. v. de Savoie, entre les vallées de Lucerne et d'Angrogne; à 3 l. et dem. N. N. O. d'Annecy.

COMBE (la Haute), *Gex*, Ain (Pays-de-Gex). Papeterie.

Digitized by Google

COMBE (la), *Carcassonne*, Aude (B.-Languedoc).
— (la), *Rodez*, Aveiron (Rouergue).
— (la), *Tulle*, Corrèze (Limousin).
— (la Grande), *Alais*, Gard (B.-Languedoc). Mine de houille.
— (la), *Muret*, Hte-Garonne (Comminge).
— (la), *Lons-le-Saulnier*, Jura (Fr.-Comté).
— (la), *Annonay* (*Ardèche*), Loire (Vivarais).

COMBEAU-FONTAINE, b. de la Fr.-Comté (Haute-Saône), ch.-l. de cant., rel. de p., dans une posit. agr., traversé par trois gr. routes. Arr. et à 4 l. de Vesoul, 2 l. de *Cintrey*.

COMBEAULT ou COMBAULT, pet. vill. de la Brie (Seine-et-Marne), arr. de Melun : env. 120 hab.; chât. A 4 l. et dem. de Paris, 3 de Tournan (*Lagny*).

COMBEBONNET, *Agen*, Lot-et-Gar. (Agénois).

COMBE-DE-LANCEY (la), *Grenoble*, Isère (Dauphiné).

— de Mijoux (la), *Gex*, Ain (Pays-de-Gex); dans une vallée agréabl. diversifiée par des mont. escarpées, de vastes prairies et des chalets multipliés.

COMBE-DE-MORTEAU (la Grande), *Morteau*, Doubs (Fr.-Comté). Verrerie.

— des-Bois (la Grande), *Morteau*, Doubs (Franche-Comté).

COMBEFA, *Albi*, Tarn (Ht.-Lang.).

COMBEJAC, *Lacaune*, Tarn (Lang.).

COMBEIMA, riv. de la Nouvelle-Grenade (Amér. mér.); so. à la mont. de Quindiu, emb. à la Madelaine.

COMBELLES, *Rodez*, Aveiron (Rouergue).
—, *Salins*, Jura (Fr.-Comté).

COMBELONGUE, *Lauzerte*, Tarn-et-Gar. (Quercy). Anc. abb. de Prémontrés.

COMBE-PREMIÈRE, *Séverac*, Aveiron (Rouergue).

COMBERANCHE, *Riberac*, Dordogne (Périgord).

COMBERJON, *Vesoul*, H.-Saône (Fr.-Comté).

COMBERMERE, lac du Cheshire (Angl.), peu cons., mais très-prof. : on voyait autref. sur ses bords une abb. du même nom.

COMBEROUGER, *Grizolles*, Tarn-et-Garonne (Languedoc).

COMBERTAULT, *Beaune*, Côte-d'Or (Bourg.).

COMBES (les), *Bellac*, H.-Vienne (B.-Marche).
— (St-Martin-des), *Clermont-de-Lodève*, Hérault (Languedoc).
— la-Motte (les), *Morteau*, Doubs (Fr.-Comté).
— Terreforaine, *Bédarrieux*, Hérault (Languedoc).

COMBIERS, *Angoulême*, Charente (Angoumois).

COMBIRAT, *Gaillac*, Tarn (Lang.)

COMBLAIN-AU-PONT, c. de la prov. de Liége (Belg.); à 2 l. et dem. de Nandrin, et 5 l. de Huy. 1,418 hab.

COMBLANCHIEN, *Nuits*, Côte-d'Or (Bourgogne).

COMBLÉ, *Lusignan*, Vienne (Poitou).

COMBLES, *Bar-le-Duc*, Meuse (Barrois).
—, ch.-l. de cant.; arr. et à 3 l. de *Péronne*, Somme (Picardie) : 1,600 hab.

COMBLESSAC, *Pléan*, Ille-et-Vilaine (Bretagne).

COMBLEUX, *Orléans*, Loiret (Orléanais). Récolte de vins.

COMBLISY, *Dormans*, Marne (Champagne).

COMBLOT, *Mortagne-sur-Huisne*, Orne (Perche).

COMB-MARTIN, b. du c. de Devon (Angl.), près du canal de Bristol. Mine d'arg. au territ. : 750 hab.

COMBOINON, *St.-Hippolyte-sur-le-Doubs*, Doubs (Fr.-Comté).

COMBON, *Beaumont-le-Roger*, Eure (Normandie).

COMBOUCONAM, v. du distr. de Tanjore (Ind.), anc. résid. des rois Indiens de la race de Chola.

COMBOURG, pet. v. de Bretagne (Ille-et-Vilaine), ch.-l. de cant., rel et bur. de p. 4,200 hab. Arr. et à 6 l. S. de St.-Malo, 91 S. O. de Paris. — Abbaye de Souabe, roy. de Wurtemberg.

COMBOURGTILLÉ, *Fougères*, Ille-et-Vilaine (Bretagne).

COMBOVIN, *Valence*, Drôme (Dauphiné).

COMBRAILLES, *Combralia*, pet. pays de Fr., en Auvergne (Creuse) et au S. O. du Bourbonnais; anc. baronnie. Evaux, ch.-l. Le Cher et la Creuse y ont leur source.

COMBRAILLES, *Chambon*, Creuse (Auvergne).
— en-Val, *Clermont-Ferrand*, Puy-de-Dôme (Auvergne).

COMBRAND, *Châtillon-sur-Sèvres*, Deux-Sèvres Poitou).

COMBRAY, *Harcourt*, Calvados (Norm.).

COMBREAUX, *Couches*, Saône-et-Loire (Bourgogne).

COMBRÉE, *Ségré*, Maine-et-Loire (Anjou). Ecole secondaire ecclésiast. du diocèse d'Angers.

COMBREGOUDOU, pet. v. de l'Afr. occ., cap. du distr. de Bambouk; à 37 l. S. de Galam.

COMBRES, *Nogent-le-Rotrou*, Eure-et-Loir (Perche).
—, *St.-Symphorien-de-Lay*, Loire (Beaujolais). Fabr. de toiles de coton et de fil.
—, *Verdun-sur-Meuse*, Meuse (Lorraine).

COMBRESSOL, *Ussel*, Corrèze (Limousin).

COMBRET, *Rodez*, Aveiron (Rouergue); sur l'Altance.
—, *St.-Cernin*, Aveiron (Rouergue).
—, *Villefort*, Lozère (B.-Lang.).
—, *St.-Léonard*, H.-Vienne (Limousin).

COMBREUX, *Châteauneuf-sur-Loire*, Loiret (Orléanais).
—, chât. (Seine-et-Marne). Voy. TOURNAN.

COMBRIT, *Quimper*, Finistère (Bretagne).

COMBRONDE, *Oppidum-Candidobrinse*, b. d'Auvergne (Puy-de-Dôme), ch.-l. de cant., anc. marquisat. Arr. et à 2 l. de *Riom*, 3 l. O. de Gannat.

COMBROUSE, *Rignac*, Aveiron (Rouergue).

COMBS-LA-VILLE, vill. de l'Ile-de-Fr. (Seine-et-Marne), arr. de Melun, sur la pente d'une colline baignée par la riv. d'*Yerres* : 500 hab. Vignes et bois : belles mais. de camp., dont une dite *Munchy*, anc. fief. A 6 l. et dem. de Paris, 1 l. de *Brie-Comte-Robert*.

COMBUMPADOU, distr. du territ. du Nizam (Ind.). Cap. du même nom. Lat. N. 17. 23. l. E. 77. 36.

COMCHÉ, gr. v. de Perse, route d'Ispahan à Ormus.

CÔME ou COMO, *Comum*, v. épisc., très-anc. et assez forte du roy. Lomb.-Vénit., sur le lac du même nom, dans une vallée délic. Cathédr. toute en marbre blanc, édif. publ. remarq., beaux palais : 7,000 h. Fabr. de velours, taffetas, gants, bas et soieries : comm. cons. avec la Suisse et la Lombardie. Patr. de Pline-le-Jeune, de Paul Jove et d'Innocent XI. A 8 l. N. de Milan, 33 N. E. de Turin. Lat. N. 45. 48. l. E. 6. 45. — (Lac de), autref. *Larius*, entre le comté de Chiavenna et le Milanais; se partage en deux gr. branches : env. 14 l. de long sur une et dem. à 2 de large. Il est à 654 pi. au-dessus du niv. de la mer, et reçoit l'Adda, la Maira et la Lira : bords extrêmement pittoresques.

CÔME (St.-), *Espalion*, Aveiron (Rouergue). Fabr. de flanelle imprimée.
—, *Calvisson*, Gard (Lang.).
—, *Bazas*, Gironde (Bazadois).

Digitized by Google

CÔME, *Aiguillon*, Lot-et-Garonne (Agénois).
—, *Meyrueis*, Lozère (Lang.).
—, *Châlons-sur-Saône*, Saône-et-Loire (Bourg.).
— de-Fresnay (St -). *Bayeux*, Calvados (Norm).
— de-Vers (St.-). rel. de p., *Mamers*, Sarthe (Maine); bell. mais. Butte du *Mont-Jalu*, à 1 l.
— du-Mont (St.-), *Carentan*, Manche (Norm.).

* **COMEDI**, pp. de l'Asie, vers le N. E. de la Sogdiane et près de la so. de l'Iaxartes; auj. dans la *Gr.-Tartarie*.

COMENOLITARI (le), contrée de la Grèce, qui comprend l'anc. Macédoine et la Thessalie.

COMERCOLLY, v. flor du distr. de Bousnah (Ind.), sur la Nouganga; très-comm. : comptoir angl.

COMERY, v. du Tinnevelly (Ind.).

COMESAZZO ou COMMESSAGGIO, riv. de Lomb.; so. près de Crémone, emb. à l'Oglio. — Pet v. de la princ. de Bozzolo, sur la riv. du même nom; à 2 l. de Sabionetta.

COMESOURDE, *Limoux*, Aude (Lang).

COMETEAU ou CHEMUDOW, *Commoda*, v. du cerc. de Satz (Bohême), à 5 l. de Satz. Prise d'assaut par Zisca en 1421; massacre horrible de tous ses habit.

COMIAC, *St.-Céré*, Lot (Quercy).
— de-Florian. *Sauve*, Gard (Lang.).

COMIERS, *Vizille*, Isère (Dauphiné).

COMIGNE, *Carcassonne*, Aude (Lang.).

COMILLAH, cap. du distr. de Tippera (Ind.), sur la Goumat; v. moderne. A 12 l. E. d'Oudeypore.

COMIN, prom. sur la côte or de l'île de Sardaigne.

COMINES ou COMMINES, *Cominium*, pet. v. de Flandre (Nord), sur la Lys; jadis très-cons. : 4,600 h. Comm. de lin et de colza; fabr. de cotonnettes, distil. de genièvre, tanneries. Patr. de l'historien Phil. de Comines. A 3 l. N. de *Lille*.

COMINES (Nord), c. de la prov. de la Flandre occ. (Belg.), à 3 l. et dem. d'Ypres. Fabr. de rubans, de siamoises et de cotonnettes. La Lys sépare cette ville en deux; la partie sud appartient à la Fr. 3,238 hab. pour la partie Belge.

COMINO, pet. île stérile, entre Malte et Goze; avec un chât. Lat. N. 36. 3. 1 E. 12.

COMISARIO-PUNTA, cap. sur la côte de Caraccas (Amér. mér.). Lat. N. 9. 45. 1. O. 77. 45.

* **COMISÈNE**, cant. de la Médie; formait le territ. d'Hécatompylos. Auj. la prov. de *Comis* (Perse).

COMITLAN, v. de la prov. de Chiapa (Amér. mér.).

COMMAGNY, *Moulins-en-Gilbert*, Nièvre (Niv.).

COMMALEIX, *Nérac*, Lot-et-Gar. (Condomois).

* **COMMANA**. *Voy.* COMANE.

COMMANDE (la), *Oleron*, B.-Pyrén. (Béarn).

COMMANDERIE (la), rel. de p., *Neufbourg*, Eure (Normandie).
— (la), *Romorantin*, Loir-et-Cher (Blaisois).
—(la), *Castelnau-de-Magnoac*, Htes.-Pyrénées (Comminge).

COMMANI, pet. roy. d'Afr., sur la Côte-d'Or de Guinée. Fort anglais.

COMMANOES, une des pet. îles Vierges (Antilles).

COMMEAUX, *Argentan*, Orne (B.-Normandie).

COMMELLE, *La Côte-St.-André*, Isère (Dauph.).
— *Roanne*, Loire (Forez).
— (la) *Autun*, Saône-et-Loire (Bourgogne).

COMMENAILLE, *Scellières*, Jura (Fr.-Comté).

COMMENCHON, *Chauny*, Aisne (Ile-de-Fr).

COMMENDO ou GUAFFO, contrée d'Afr., sur la Côte-d'Or; autref. très-étendue, comprenait les roy. de Salm et de Fétu. Territ. fert., mines d'or dans l'intér. Hab. pilotes ou cultivateurs, fourbes et turbulents.—(le Gr.-), cap. de la contrée ci-dessus et résid. du prince; env. 400 mais. A 9 l. de la mer. Lat. N. 5. 12. 1. O. 1. 11.

COMMENSACQ, *Lipostey*, Landes (Gascogne).

COMMENTRY, *Montluçon*, Allier (Bourbonnais). Mines de houille.

COMMENY, vill. du Vexin (Seine-et-Oise), arr. de Pontoise : env. 330 hab. A 11 l. et dem. de Paris, 11 l. 3 q. de Marines (*Magny*).

COMMEQUIERS, *St.-Gilles-sur-Vie*, Vendée (Poitou).

COMMER, *Mayence*, Mayenne (Maine).

* **COMMERANUM**, Boiscommun.

COMMERCY, *Commercianum*, jol. pet. v. de Lorr. (Meuse), sur la riv. g. du fl., avec un magnif. chât. bât. par le comte de Retz, et restauré par Stanislas, roi de Pologne; ch.-l. de s.-préf., d'arr. et de cant., coll. comm.; rel. et bur. de p., 3,600 hab. Fabr. de toiles, violons, boucles, couverts de fer; vins, bois, chanvre, papet., libr., imprim., quincaillerie, forges; bestiaux : trib. de prem. inst. à St.-Mihiel. A 8 l. E. de Bar-le-Duc, 69 E. de Paris (289 kil.). Lat. N. 48. 1. E. 3. 15.

COMMERVEIL, *Mamers*, Sarthe (Maine).

COMMERVINA, riv. de la Guiane holl. (Amér. mér.), fort large, peu propre à la navig.; emb. au Surinam; belles plantat. de cafiers et de cannes à sucre sur ses bords.

COMMES, *Bayeux*, Calvados (Normandie).
—, *Prades*, Pyrén.-Or. (Roussillon).

COMMETS, *Castel-Jaloux*, Lot-et-Garonne (Guienne).

COMMIN, distr. de l'Ind., aux Angl.; inégal et mont., bien arrosé; a pour cap. une v. du même nom.

COMMINGE ou COMMINGES, *Convenæ*, pays de France, ci-devant comté, avait une sénéchaussée et un évêché fort ancien, supprimé; fait partie de la H.-Garonne : donné au roi de France par Marguerite: 18 l. de long. 6 de large; borné N. par la Gasc. toulousaine, E. par le Conserans, S. par la Catal., O. par le Bigorre. St.-Bertrand, capitale.

COMMISSEY, *Tonnerre*, Yonne (Champagne).

* **COMMODA**, Cometeau.

COMMODITÉ (la), rel. de p., *Montargis*, Loiret (Gatinais).

* **COMMONI**, pp. de la Gaule qui faisait part. des Salyes; auj. la part. occid. du dép. du *Var*.

COMMUN, *Fismes* (*Marne*), Aisne (Champ.).

COMMUNAILLE, *Champagnole*, Jura (Fr.-Comté).

COMMUNAY, *St.-Symphorien-d'Ozon*, Isère (Dauphiné).

COMMUNE (la), *Mézières*, Ardennes (Champ.); sur la Meuse. Forges et fonderie.
— (la Gr.-). *Voy.* LES ÉCRENNES.

COMOLAS, *Roquemaure*, Gard (Languedoc).

* **COMOPOLIS**, villes de l'Assyrie et de l'As. Min.

COMORIN (le cap), *Comaria*, cap à l'extrém. S. de la presqu'île en deçà du Gange (Asie), dans le territ. du rajah de Travancore. Rochers dangereux.

COMORN ou KOMORN, *Crumenum*, belle et gr. v. de la B.-Hongrie, cap. du cercle du même nom, sur le Danube, dans l'île de Schut : citad. imprenable. Détr. en 1783 par un trembl. de terre, reconstruite auprès de l'anc. Pop. 9,000 hab. Comm. en blé, chanvre, vin, poisson et miel. Ruines de *Bregætium* au voisin. A 28 l. de Vienne, 15 de Presbourg. Pop. du cerc. 1 2 000 hab.

COMORRO ou COMORRES, 4 îles de la mer des Indes, au canal de Mosambique : la G.-Comorro *ou* Angareja; Johanna *ou* Anjouan; Mohilla, *et* Mayotta. Grains et fruits des tropiques, troupeaux en gr. nomb. Hab. noirs, doux et mahom. La Gr.-Comorre est sit. par les 11. 56. de lat. S. et les 40. 50. de l. E.

COMPACH, riv. de la Carinthie (emp. d'Autr.); emb. dans le Moll, près de Villach.

Digitized by Google

COMPAGNIE, île déserte de l'Oc.-Pacif., appelée *Uriup* par les Russes. Lat. N. 46. l. E. 149.

COMPAINS, *Besse*, Puy-de-Dôme (Auvergne).

COMPAINVILLE, *Forges*, Seine-Inférieure (Norm.).

COMPANS, vill. de la Brie (Seine-et-Marne), arr. de Meaux, sur la riv. de *Beuvronne* : env. 250 hab. Moulins. A 7 l. de Paris, 1 l. et demie de *Claye*.

COMPAS (le), *Auzance*, Creuse (Auvergne).

COMPASS, mont. de l'île de Canna (Ecosse); a la propriété de faire mouvoir l'aiguille aimantée.

COMPASSEUR (le), *Is-sur-Tille*, Côte-d'Or (Bourgogne). Forges.

COMPEIX (le), *Bourganeuf*, Creuse (Marche).

* **COMPENDIUM**, Compiègne.

COMPERTRIX, *Châlons-sur-Marne*, Marne (Champagne).

COMPEYRE, *Milhau*, Aveiron (Rouergue); sur le Tarn.

* **COMPHEDA**, v. de l'Yémen (Arabie), sur la mer Rouge, au S. E. de la Mecque; séjour très-malsain.

COMPIÈGNE, *Compendium*, belle et anc. v. de l'Ile-de-Fr. (Oise), sur une colline, au-dessous du confl. de l'Aisne et de l'Oise, près d'une forêt d'env. 29,600 arp., bien percée, pleine de gibier et très-propre pour la chasse; ch.-l. de sous-préf., d'arr. et de cant., trib. de comm. et de prem. inst., collége mixte, bibliothèque, théâtre, hôtel-Dieu; rel. et bur. de p., 7,000 habit., y compris plus. vill. et ham. environnants. Existait du temps des Gaules; rebâtie par Charles-le-Chauve; possède un chât. royal de constr. moderne : joli pont sur l'Oise, plus. égl., dont une (St.-Corneille) contient les prem. orgues qu'on ait vues en Fr. Séjour des anc. rois, lieu de sépult. de quelques-uns d'entre eux, siége d'un gr. nombre de conciles, avec une abb. de Bénédictins et un couv. de Carmélites : la Pucelle-d'Orléans y fut prise et vendue aux Anglais en 1531. Comm. de blés, bois, cendres végétatives; fabr. de mousselines et de toiles, bonneterie, boisselerie, imp., libr., filat. de coton. Patr. de J. Billy, cél. astronome, et du rhéteur Hersan, le maître de Rollin. L'arr. est div. en 8 cant. et 165 comm. Culture du chanvre au territ. Foires de 3 j. les 30 avr. et 15 oct. A 5 l. S. de Noyon, 15 et demie E. de Beauvais, 18 N. de Paris.

COMPIGNY, *Pont-sur-Yonne*, Yonne (Gatinais).

* **COMPLUTUM**, v. d'Esp. chez les Carpetani; auj. *Alcala-de-Hénarez*.

COMPOGNE, c. de la prov. de Luxembourg (Belg.), à 1 l. a q. de Bastogne. 300 hab.

COMPOLIBAT, *Villefranche*, Aveiron (Rouergue).

COMPOSTA (la), v. de Savoie; à 3 l. et dem. E. N. E. de Chambery.

COMPOSTÉ (le Moulin de), *Oulchy*, Aisne (Soissonnais).

COMPOSTELLE (St.-Jacques de), *Brigantium*, v. cél. archiepisc. d'Esp., cap. de la Galice, sur la pet. riv. de Sorio : pélerinage fam. au tomb. de St.-Jacques-le-Majeur, belle égl., hopital des pélerins dans une presqu'île formée par la Tamebra et l'Ulla. Université comprenant 4 colléges : siége de l'ordre milit. des cheval. de St.-Jacques. Comm. de vins, fruits, poissons; fabr. de bas, chapelleries, papeteries, tanneries. Pop. 12,000 hab. A 40 l. O. d'Astorga, 111 N. O. de Madrid. Lat. N. 42. 52 l. O. 10. 50. — *la Neuve*, v. floriss. du Mexique (Amér. sept.), intend. de Guadalaxara; bâtie par Nunez de Gusman, en 1531. Sol stérile et malsain; mines d'argent. A 33 l. O. de Guadalaxara.

COMPREGNAC, *Milhau*, Aveiron (Rouergue).

COMPREIGNAC, *Chanteloube*, H.-Vienne (Marche).

COMPRIAN, *La Tête-de-Buch*, Gironde (Guienne).

COMPS, *Le Montet*, Allier (Bourbonnais).

—, *Joyeuse*, Ardèche (Vivarais).

—, *Rodez*, Aveiron (Rouergue).

—, *Felletin*, Creuse (Marche).

—, *Dieu-le-Fit*, Drôme (Dauphiné).

—, *Bourg-sur-Gironde*, Gironde (Guienne).

—, *Riom*, Puy-de-Dôme (Auvergne).

—, ch.-l. de cant.; arr. et à 5 l. N. de *Draguignan*, Var (Prov.), sur la Nartabre.

— St.-Etienne, *Beaucaire*, Gard (B.-Lang.).

* **COMPSA**, v. des Hirpins, dans le Samnium (Ital.), sur l'Aufidus; auj. *Conza* (roy. de Naples).

COMPTES (les), *Bain*, Ille-et-Vilaine (Bretagne).

COMPTON (Pet.-), v. du Rhode-Island (Et.-Unis).

COMRAH, v. du Bengale (Ind.).

COMTAH, v. du Bérar (Ind.); au rajah de Nagpore.

COMTÉ (la), *St.-Pol-sur-Ternoise*, Pas-de-Calais (Artois).

COMTESSE, *Meulan*, Seine-et-Oise (Ile-de-Fr.).

COMTEVILLE, chât., *Dreux*, Eure-et-Loire (Ile-de-France).

* **COMUM**, v. de la Gaule Cisalpine, à l'extrém. mér. du lac Larius. Le consul Marcellus battit complètement les Gaulois près de cette v.; auj. *Côme*.

COMUS, *Quillan*, Aude (Lang.).

CON (Loch), pet. lac du c. de Perth (Écosse), d'une l. de long, dans une situat. romantique; abonde en anguilles, brochets et truites.

CONAC, *Mirambeau*, Char.-Inférieure (Saintonge).

— (St.-), *Tarascon-sur-Ariège*, Ariège (Pays-de-Foix).

CONAMANA, riv. du territ. de Surinam (Amér. mérid.); emb. dans l'Atlant. Lat. N. 5. 45.

CONAN, *Blois*, Loir-et-Cher (Blaisois).

— (St.-), *Guingamp*, Côtes-du-Nord (Bretagne).

CONAN, pet. riv. du c. de Ross (Ecosse); emb. au détr. de Cromarty.

CONANICUT, île sur la côte des États-Unis à l'E. du Rhode-Island. Lat. N. 41. 15 l. O. 74. 40.

CONARDIÈRES (les), *Arpajon*, Seine-et-Oise (Hurepoix).

CONAS, *Pezénas*, Hérault (Languedoc).

CONAT, *Prades*, Pyrén.-Or. (Roussillon).

CONCA, près Bonifacio, *Ajaccio* (Corse).

CONCA, pet. riv. de l'État-de-l'Égl., so. au duché d'Ursino, emb. au g. de Venise.

CONCAN, distr. du Visapour (Ind.), entre les 16e et 19e deg. de lat. N.; borné E. par les Ghauts occ., O. par l'Oc. Aucune riv. cons., baies et p. naturels sur les côt., infestés de pir. : hab. Mahrattes. V. princip. : Chou, Dabul, Tamana, Rajpore et Gheriah.

* **CONCANA**, v. des Concani (esp.), au pays des Astures, près de la mer; aujourd. le vill. de *Cangas*. Les Concani s'abreuvaient du sang de leurs chevaux.

* **CONCANCIUM**, Kenda.

CONCARNEAU, *Concarneum*, pet. v. de Bretagne (Finistère), avec un bon p. et un chât.; ch.-l. de cant., bur. de p., 2 200 habit. Pêche et comm. de sardines. Établ. de la marée du p., 3 heures. A 4 l. de Quimper, 141 de Paris. Lat. N. 47 49. l. O. 6. 17.

CONCELHO-DE-ANCIAENS, v. de la prov. de Tralos-Montes (Port.); a 3 l. de Mirandela. — *de Castanheira*, v. de la même prov.; à 32 l. de Torre de Moncorvo. — *de Jales*, autre, même prov.; à 4 l. de Mirandela.

CONCELLANA, v. de la Basilicate (roy. de Naples).

CONCELLES, *Nantes*, Loire-Inf. (Bretagne).

CONCENTAGNA, v. de la prov. de Valence (Esp.).

CONCEPTION (la), v. du Paraguay (Amér. mér.); à env. 37 l. N. de l'Assomption. Lat. S. 23. 23. l. O. 59. 36. — Pet. vill. de l'île d'Hamarca, sur les côtes du Brésil, autref. très-import. Lat. S. 7. 56. — Établ.

Digitized by Google

dans la Nouv.-Grenade (Amér. mérid.), sur la Méta. — V. marit. de la prov. de Veragua, sur la mer du S., avec un p. formé par la Veragua; à 57 l. O. de Panama. — *de la Vega*, v. de l'île d'Hispaniola, dans une belle et vaste plaine; contient plus. égl. et couvents. — *del Paolo*, v. du gouv. de Caraccas (Amér. mérid. près de l'Orénoque. Air sain, gr. chaleurs, fréq. inond. Comm. en bestiaux; eau excellente : 2,300 hab. Lat. N. 8. 42. l. O. 67. 30. — ou *Penco*, v. du Chili (Amér. mérid.), sur le bord de la mer; territ. abond. en grains et en excell. vin; fréq. tremblem. de terre. Pop. 10,000 hab. bâtie en 1763 pour remplacer l'ancienne v. fondée en 1550 par Valdivia, et qui, après avoir beauc. souffert des sauvages, fut enfin plutôt engloutie par la mer que renversée par les secousses du sol. Lat. S. 36. 49. l. O. 77. 25. L'évêché de la Conception confine au N. avec celui de San-Jago, et au S. au détr. de Magellan. — V. du Mexique (Amér. sept.), au d. de Guatimala. — Baie spacieuse du golfe de Californie (Amér. sept.), très-étroite à son entrée. — Autre sur la côte du Chili (Amér. mér.). — Autre très-cons. sur la côte or. de l'île de Terre-Neuve (Amér. sept.) : son entrée est entre le cap St.-François au S. et celui de Flamborough au N.; établ. de Carbonnière et du Hâvre-de-Grâce sur la côte occ. — Autre sur la côte mérid. de la même île. — Riv. d'Amér. dans la prov. de Costa-Rica; emb. à l'O.-Pacif. — Cap. de l'Amér. sept. sur la côte de la Nouv.-Albion. — (Île de la) *ou* Amalagan, une des Mariannes, entre Pagou et Guguan.

CONCEVREUX, *Fismes* (*Marne*), Aisne (Champagne).

CONCÈZES, *Brives*, Corrèze (Limousin).

* **CONCHA**, Cuença.

CONCHA, vill. de la Nouv.-Cast. (Esp.), sur une colline couverte de cèdres et remarq. par ses pétrificat. A 31 l. de Madrid.— Établ. du Tucuman, à la jonct. de la riv. du même nom et du Salado.

CONCHACITOU, v. de la Flor. occ. (États-Unis), sur la Pascagoula. Lat. N. 34. 4. l. O. 91. 3.

CONCHAS, établ. de l'Amér. mér., sur une riv. du même nom. Lat. S. 34. 24. l. O. 60. 43.—, riv. du Brésil, prov. de Rio-Grande; emb. à l'Oc.-Atl. — ou *Conchos*, riv. de la Nouv.-Biscaye (Amér. mér.); so. à la Sierra-Madre, emb. au Rio-del-Norte.—Autre pet. riv. du Buénos-Ayres; emb. à la Parana.

CONCHE, pet. v. du cant. de Vaud (Suisse), sur le lac de Neufchâtel; à 8 l. d'Yverdun. Pop. 2,550 hab.

CONCHE (la), *Gap*, H.-Alpes (Gapençais).

—, *Feurs*, Loire (Forez).

—, *Meaux*, Seine-et-Marne (Brie).

CONCHÉE (Tour de), fort redoutable, avec un fanal, à l'entrée du p. de *St.-Malo*, Ille-et-Vilaine (Bret.). Lat. N. 48. 41. l. O. 4. 25.

CONCHES, *Conchæ*, pet. v. de Normandie (Eure), dans le pays d'Ouche, sur le penchant d'une mont. baignée par l'Iton, anc. comté; ch.-l. de cant., rel. et bur. de p.: 2,000 hab. Comm. de toiles, bois, bétail et fer. Fabr. d'épingles, clous, quincaill., instruments aratoires; forges à boulets et obus. Mines de fer. Ancien abb. de bénédictins. A 4 l. d'Evreux, 30 de Paris.

CONCHES (Vieux), *Conches*, Eure (Norm.). Fourneau.

—, *Pau*, B.-Pyrénées (Béarn).

—, vill. de l'Ile-de-Fr. (Seine-et-Marne), arr. de Meaux : env. 160 hab., y compris la mais. dite *le Fort du Bois*. Vignes et fruits : vieux chât. A 6 l. et demie E. de Paris. 3 quarts de l. S. de *Lagny*.

CONCHIL-LE-TEMPLE, *Montreuil-sur-Mer*, Pas-de-Calais (Picardie).

CONCHON, v. du Bengale (Ind.), distr. de Dinagepore. Lat. N. 25. 2. l. E. 86. 32.

CONCHOTTE, v. du Bengale (Ind.), distr. de Burdwan.

CONCHUCOS, prov. du Pérou (Amér. mér.), au N. de celle de Caxatombo; température variée. Mines d'arg. presque épuisées, lavoirs d'or; fruits et grains en abond.; grand comm. de laines. — Riv. du Pérou qui coule vers le S.; emb. au fl. des Amazones.

CONCHY-LES-POTS, rel. de poste, *Montdidier* (*Somme*), Oise (Picardie).

— sur-Canche, *Frévent*, Pas-de-Calais (Artois).

CONCIE (la). *Maulle*, Seine-et-Oise (Mantois).

CONCIZE, *Montmorillon*, Vienne (Poitou).

CONCLUSION, pet. île d'env. 1 l. de long, à la hauteur de l'archip. du prince de Galles, dans l'Oc.-Pacif. mér.—Baie sur la côte or. de l'extrém. S. de l'archip. du roi Georges III (Océ.-Pacif.), env. 1 l. de large.

* **CONCOBAR**, v. de la Médie, au S. O. d'Ecbatane; auj. *Kenghever*.

CONCOBELLA, v. de l'intér. du Congo (Afr.), sur le Zaïre; hab. barbares. Dépend du roy. d'Anzico.

CONCŒUR, *Nuits*, Côte-d'Or (Bourgogne).

CONCORDE, v. du New-Hampshire (États-Unis), sur le Merrimack; communique par un beau pont à la v. de Pembroke. Comm. cons.; acad. A 29 l. de Boston.—V. du Vermont (États-Unis), sur le Connecticut, près des chutes de ce fl.—Autre dans le Massachusetts, sur la Concorde, au centre du c. de Middlesex : 2,000 hab. Cette v. scella la prem. de son sang la cause de l'indép. en 1774. A 7 l. de Boston.—Pet. riv. du Massachusetts; emb. dans le Merrimack à Tewksbury. — Établ. de la Géorgie (États-Unis), sur le Mississipi. Lat. N. 33. 55. l. O. 93. 45.

* **CONCORDIA**, v. d'Italie, dans la Vénétie, à l'O. d'Aquileia. Détruite par Attila. Patrie de Ruffin.

CONCORDIA, pet. v. du d. de Modène, sur la Secchia; à 5 l. O. de la Mirandole. — V. ruinée du roy. Lomb.-Vénit., près du go. de Venise : l'anc. *Concordia*.

CONCORÈS, *Gourdon*, Lot (Quercy).

CONCORET, *Ploermel*, Morbihan (Bretagne).

CONCOTS, *Cahors*, Lot (Quercy).

CONCOULES, *Langogne* (*Lozère*), Ardèche (Gévaudan).

—, *Génolhac*, Gard (Languedoc).

CONCOUREN, *Lavaur*, Tarn (H.-Languedoc).

CONCOURÈS, *Rodez*, Aveiron (Rouergue).

CONCOUROUX, *Le Puy*, H.-Loire (Velay).

CONCOURSON, *Doué*, Maine-et-Loire (Anjou); sur le Layon. Mines de houille.

CONCREMIÈRES, *Le Blanc*, Indre (Poitou).

CONCRESSAULT, *Concurcallum*, pet. v. du Berry, sur la Saudre (Cher); à 10 l. N. O. de Bourges, 2 l. d'*Aubigny*. Comm. de chevaux.

CONCRIES, *Mer*, Loir-et-Cher (Blaisois).

* **CONCURCALLUM**, Concressault.

CONCY, *Villeneuve-St.-Georges*, Seine-et-Oise (Ile-de-France).

CONDAC, *Ruffec*, Char. (Angoumois).

—, *Montmorillon*, Vienne (Poitou).

CONDAL, *St.-Amour* (*Jura*), Saône-et-Loire (Bourgogne).

CONDAMINE, *Lons-le-Saulnier*, Jura (Franche-Comté).

— (la), *Albi*, Tarn (H.-Languedoc).

— (la), *Brignolles*, Var (Provence).

— de-la-Doy, *Nantua*, Ain (Bugey). Papeterie.

— Longue, *Brignolles*, Var (Provence).

CONDAPILLY, l'un des Circas sept. (Ind.). Mines de diamants peu productives; aux Angl. depuis 1765. V. princ. : Gondapilly et Masulipatam. La prem., jadis

ed by Google

très-forte, cap. du Circar, quoique le gouvernement réside à Masulipatam. Lat. N. 16. 39. l. E. 78. 3.

CONDAT, *Uzerche*, Corrèze (Limousin).

—, *Martel*, Lot (Quercy).

—, *Fumel*, Lot-et-Gar. (Agénois).

—, *Clermont-Ferrand*, Puy-de-Dôme (Auvergne).

—, *Limoges*, H.-Vienne (Limousin). Papet.

— en-Ferrières *ou* en Féniers, *Murat*, Cantal (Auvergne). Comm. de bétail.

— lès-Montboissier, *Ambert*, Puy-de-Dôme (Auvergne).

— sur-Tricon, *Bourdeille*, Dordogne (Périgord).

— sur-Vézère, *Terrasson*, id.

CONDATCHY, v. de l'île de Ceylan ; donne son nom à une baie où l'on pêche des perles infiniment supér. à celles des côtes d'Arabie. Habit. chrét. Territ. sablonn. et stér. ; anim. féroces, reptiles, tortue dite *géométrique*, séjour malsain. Lat. N. 8. 45. l. E. 77. 40.

* **CONDATE.** Voy. REDONES.

* **CONDATE**, ensuite **MONASTERIUM**, v. de la Gaule, chez les Senones, au confl. de la Sequana et de l'Icauna ; auj. *Montereau-Faut-Yonne*.—Candé, Condé, Cosne, Cognac.—*Lillæ*, Libourne.

CONDAUX (les), *Tarbes*, H.-Pyrénées (Bigorre).

CONDAVIR, v. du Circar sept., au distr. de Gimtour (Ind.). Fabr. de mouchoirs, guingamps et étoff. de couleur. A 20 l. de Madras. Lat. N. 16. 20. l. E. 77. 45.

CONDÉ, *Lignières*, Cher (Berry).

—, *Beauvais*, Oise (Beauvoisis).

CONDEAU, *Regmalard*, Orne (Perche). Fabr. de toiles.

CONDECOURT, vill. du Vexin (Seine-et-Oise), arr. de Pontoise. Pop., y compris le ham. de *Villette*, env. 360 hab. Grains, prairies ; moulins. Beau chât. avec un parc de 80 arpents, clos de murs. A 9 l. et demie de Paris, 2 l. et demie de Marines (*Meulan*).

CONDÉ-EN-BARROIS, *Bar-le-Duc*, Meuse (D. de Bar).

— en-Bommiers, *Issoudun*, Indre (Berry).

— en-Brie, ch.-l. de cant., arr. et à 3 l. S. de *Château-Thiéry*, Aisne (Brie).

— Folle, *Flixecourt*, Somme (Picardie).

— le-Butor, *Séez*, Orne (Normandie).

— le-Hallier. Voy. CONDÉ-SUR-VÈGRE.

— lès-Autry, *Vouziers*, Ardennes (Champagne).

— lès-Herpy. *Rethel*, id.

— lès-Vouziers, *Vouziers*, id.

— Northen, *Boulay*, Moselle (Lorraine).

— sur-Aisne, rel. de p., *Soissons*, Aisne (Soissonnais).

— sur-Huisne, *Regmalard*, Orne (Perche). Fabr. de toiles.

— sur-Iton, *Verneuil*, Eure (Normandie). anc. mais. de plaisance des évêq. d'Évreux. Forges, fourneau, tréfilerie.

CONDÉ-SUR-LAISON, *Croissanville*, Calv. (Norm.).

CONDÉ-SUR-L'ESCAUT, *Condate*, pet. v. et place de guerre du Hainaut (Nord) au confl. de la Haisne et de l'Escaut ; ch.-l. de cant. ; rel. et bur. de p. : 6,700 h. Comm. de bestiaux ; corderies, tanneries : foire de 9 j. le prem. oct. Cédée à la France, à la paix de Nimègue, en 1679. 56 l. de Paris. Lat. N. 50. 26. l. E. 1. 14.

CONDÉ-SUR-MARNE, *Châlons-sur-Marne*, Marne (Champagne).

— sur-Noireau, pet. v. de Normandie (Calvados), au confl. de la Drouance et du Noireau, ch.-l. de cant., trib. de comm. ; rel. et bur. de p., 5,000 hab. Commerce de lin, fil, miel, chevaux, bestiaux ; filat. de coton, fabr. de reps, siamoises, etc., draperie, tannerie, coutellerie. Foire de 8 j. le prem. sept. A 5 l. E. de Vire. 8 S. de Caen, 59 O. de Paris.

CONDÉ-SUR-RILLE, *Pont-Audemer*, Eure (Normandie).

— sur-Sarthe, *Alençon*, Orne (Normandie).

— sur-Seule. *Bayeux*, Calvados (Normandie).

— sur-Suippe, *Rheims*, (*Marne*), Aisne (Champagne).

— sur-Vègre, le Hallier *ou* en Pinserais, vill. de l'Ile-de-France (Seine-et-Oise). arr. de Mantes, sur la *Vègre*, près de la forêt de Rambouillet. Pop., y compris le ham. de la *Pillaiserie*, env. 350 hab. Grains, prairies, bois et bruyères : fabr. de poterie de terre et vases de jardins, moulins à farines. A 12 l. et dem. O. de Paris. 1 l. 3 q. de *Houdan*.

CONDÉ-SUR-VIRE, *Thorigny*, Manche (Norm.).

— St.-Libière, vill. de la Brie (Seine-et-Marne), arr. de Meaux, entre la riv. du *Gr.-Morin* et la *Marne*. Pop., env. 420 hab. ; chât. A 8 l. et dem. E. de Paris, 2 de Crécy (*Meaux*).

CONDÉ (Fort) ou **MOBILE**, v. de la Floride occ. (Ét.-Unis), sur la baie de Mobile. Vill. du Sénégal (Afrique), dans le territ. du Siratic ; à 12 l. de Goumel.

CONDECEDO, cap sur la côte N. O. de la presqu'île d'Yucatan (Mexique). Lat. N. 21. 21. l. O. 93. 10.

CONDEIXA, pet. v. de la prov. de Beira (Port.), au S. de Coimbre. Fruits et oranges excell.

CONDEL, *Harcourt*, Calvados (Normandie).

— *Rabastens*, Tarn (H.-Lang.).

CONDÉON, *La-Graulle*, Char.-Inf. (Saintonge) : 1,400 hab.

CONDER, pet. v. du c. de Lancaster (Angl.) ; emb. dans la mer d'Irl., à 1 l. S. de Lancaster.

CONDES, *Orgelet*, Jura (Fr.-Comté).

—. *Chaumont*, H.-Marne (Bassigny).

CONDES, baie du détr. de Magellan, sur la côte de l'Amér. mér. ; entrée fermée pas bas-fonds et des rochers.

CONDESAIGUES, *Fumel*, Lot-et-Gar. (Agénois).

CONDESNIOS-DE-AREQUIPA, prov. du Pérou (Amér. mérid.), au N. de celle de Collahuas. Températ. général. froide : blé, maïs, fruits à pepins dans certaines part Mines d'or. Chuquibamba, capitale.

CONDETTE, *Boulogne-sur-Mer*, Pas-de-Calais (Boulonnais).

CONDEVILLE, *Dreux*, Eure-et Loir (Ile-de-Fr.).

CONDEYSSIAT, *Châtillon-lès-Dombes*, Ain (Bresse). Comm. de blé et de poisson.

CONDILLAC, *Montelimart*, Drôme (Dauphiné).

CONDIN, *St.-Avold*, Moselle (Lorraine).

CONDINO, pet. v. du Tyrol mér. (emp.-d'Autr.), sur une riv. qui tombe dans le lac d'Idro.

* **CONDIVICNUM** ou **CONDIVINCUM.** Voy. NANNETES.

CONDOJANI, v. de la Calabre-Ultér. (roy. de Naples), sur le go. de Giérace.

CONDOM, *Condomum*, v. de Gascogne (Gers), sur la Bayse, anc. cap. du Condomois, jadis évêché dont le siége fut occupé par Bossuet ; ch.-l. de s.-préf., d'arr. et de cant., tribun. de prem. inst., collége communal, bur. de p., 7,000 hab. Grains, farines, eaux-de-vie, tannerie, plumes à écrire, imprim., libr. Patr. de l'histor. Dupleix et de Blaise de Montluc. Foires de 2 j., 15 j. avant les Cendres, le lundi de Quasimodo, le 30 juin, les 5 sept. et 25 nov. L'arr. est divisé en 6 cant. et 128 comm. A 10 l. d'Auch, 170 de Paris. Lat. N. 43. 47. l. O. 1. 57. — Le Condomois, arrosé par la Garonne, avait 16 l. de long sur 12 de large.

CONDOM-D'AUBRAC, *Espalion*, Aveiron (Rouergue).

* **CONDOMUM**, Condom.

CONDON, *Belley*, Ain (Bugey).

Digitized by Google

CONDOR (Pulo), île de la mer des Indes, près de la côte de la Cochinchine : mont. escarp.; peu fert. Hab., réfugiés de Cambodia et de la Cochinchine, pauvres, indolents et idolâtres. La côte est parsemée de plus. autres pet. îles Lat. N. 8 40. l. E. 104. 22.

CONDORAMA, établ. au Pérou, prov. de Cannes et Canches.

CONDORCET, *Nions*, Drôme (Dauphiné).

CONDOYOWAH, v. de l'empire Birman, sur l'Irraouaddy.

CONDREN, *Chauny*, Aisne (Ile-de-France).

CONDRES, *Langogne*, H.-Loire (Velay).

CONDRIEU, *Condriacum*, pet. v. du Lyonnais (Rhône), au pi. d'une colline, près de ce fl., anc. baronnie; bur. de p., 4,900 hab. Renommée par ses vins, dont le plant fut apporté de Dalmatie par l'empereur Probus. Construct. de bateaux, fabr. de draps, tonnellerie. Foire de 2 j., 16 févr., vendredi-saint, 11 juin, 28 août, 28 oct. et 6 déc. A 3 l. S. O. de Vienne, 8 S. de Lyon, 125 S. E. de Paris.

CONDROS (le), *Condrusi*, pet. pays du roy. de Belg. Il commence à 1 l. de Liége, et est renfermé entre l'Ourte à l'est et la Meuse à l'Ouest, jusqu'à Huy, qui en était la capitale, d'où il continue sur Ciney, comprenant tous les villages qui ressortissaient du pays de Liége, et se termine où commence la Famenne

* **CONDRUSI**, pet. pp. de la Gaule, Germain d'origine, au N. des Treviri, dans la forêt des Ardennes; son territ. a formé depuis le *Condros*.

CONDUMENI, vill. du pays des Nalons, sur la côte occ. de l'Afrique. Lat. N. 10 2. l. O. 15. 41.

CONDUSEA, vill. de la prov. de Beira (Port.), dans une vallée délic., près des ruines de l'anc. Coimbre.

CONE, v. de l'Afrique centrale, au pi. d'une mont., sur les front. du Darfour et du Semaar.

CONEC (St.-), *Loudéac*, Côtes-du-Nord (Bretagne).

CONÉGLIANO, pet. v. du roy. Lomb.-Vénit., près de la so. du Mutégo. 3,650 hab. Érigée en duché en faveur du maréch. Moncey. A 4 l. de Trévise

CONEJERA, pet. île inhabitée, voisine de Majorque. Lat. N. 39. 11 l. E. 0. 4.

CONEORES, *Gourdon*, Lot (Quercy).

CONESSEVILLE, *Harcourt*, Calvados (Norm.).

CONESUS, lac du New-York (Ét.-Unis), c. d'Ontario : 3 l. de long, une de large.

CONEWANGO-CREEK, riv. de la Pensylvanie (Ét.-Unis); emb. à la Susquehannah.

CONFÉDÉRATION DU RHIN. Depuis 1814, cette réunion des Etats d'Allem. est remplacée par la conféd. Germanique. Voy. **GERMANIQUE**.

CONFERGIEN, *Saulieu*, Côte-d'Or (Bourgogne).

CONFLANDEY, *Port-sur-Saône*, H.-Saône (Fr.-Comté). Forges.

CONFLANS, pet. v. de la Tarantaise (Savoie), au confl. de l'Arley et de l'Isère, anc. marquisat. Pop. 1,400 hab. A 7 l. N. E. de Chambéry.

CONFLANS, *Montargis*, Loiret (Gatinais).

—, *Luxeuil*, H.-Saône (Fr.-Comté). Mines de fer.

—, *St.-Calais*, Sarthe (Maine).

—, en-Jarnisy, *Confluentes*, ch.-l. de cant., rel. de p.; arr. et à 1 l. et demie de Briey, 5 de *Metz*, Moselle (Lorraine); au confl. de l'Iron et de l'Orn.

CONFLANS-L'ARCHEVÊQUE, pet. vill. de l'Ile-de-France (Seine), arr. de Sceaux, fait partie de la commune de *Charenton-le-Pont*, dont il renferme l'égl. paroissiale; sur une colline, entre la Seine et la gr. route de Paris à Lyon. Chât. des archevêq. de Paris, qui en étaient seigneurs : entrepôt et comm. de vins, eaux-de-vie, vinaigres; manuf. de sel de Saturne, anc. couvent de carmes converti en verrerie. A 1 l. un q. de Paris (*Charenton*).

CONFLANS-SUR-SEINE, *Pont-le-Roi* (Aube), Marne (Champ.). Comm. de grains et de bois.

— Ste.-Honorine, gr. vill. de l'Ile-de-Fr. (Seine-et-Oise), arr. de Versailles, proche le confl. de l'*Oise* et de la *Seine*. Popul., y compris le ham. de *Chenevières*, env. 2,000 habit. Vignes et fruits; carr. de pierres de taille et moellons, grottes et stalactites : chât. avec un beau parc. A 5 l. et dem. N. O. de Paris, 1 l. et dem. N. de Poissy (*Pontoise*).

CONFLANS (le), pet. pays du Roussillon (Pyrén.-Orient.). Villefranche, cap.

* **CONFLUENTES**, v. de la Gaule, chez les Treviri, au confl. du Rhin et de la Moselle; aujourd. *Coblentz* (gr.-duché du Bas-Rhin). — Conflans, Confolens.

CONFOLENS ou **CONFOLENT**, *Confluentes*, pet. v. de la Marche (Charente), sur la Vienne; ch.-l. de s.-préf., d'arr. et de cant., tribun. de prem. instance, soc. d'agricult., collége comm; bur. de p; 3,000 h. Comm. de grains, bois de constr. et merrain; tann.: mines de plomb pour vernir la poterie. L'arrondiss. est divis. en 6 cant. et 70 comm. A 11 l. de Limoges, 113 S. O. de Paris.

CONFORT, *Collonge*, Ain (Lyonnais).

CONFORTINO, v. de l'Ét. de l'Égl.; à 2 l. de Ferrare.

CONFOUX, *Salon*, Bouches-du-Rhône (Provence).

CONFRACOURT, *Cintrey*, Haute-Saône (Franche-Comté).

CONFRANÇON, *Bourg*, Ain (Bresse).

—, *Cluny*, Saône-et-Loire (Bourgogne).

CONG, vill. du c. de Mayo (Irlande), autrefois considér. et résidence des anc. rois de Connaught. A 6 l. de Tuam.

CONGARD (St.-), *Ploermel*, Morbihan (Bretagne).

CONGÉ-LES-GUÉRETS, *Beaumont-le-Vicomte*, Sarthe (Maine).

CONGÉNIÈS, *Calvisson*, Gard (Languedoc).

CONGERVILLE, vill. du Hurepoix (Seine-et-Oise), arr. d'Étampes, anc. seigneurie : env. 180 habitants. Grains et bois : bonneterie. A 15 l. de Paris, 2 l. de Méréville (*Angerville*).

CONGÉ-SUR-ORNE, *Beaumont-le-Vicomte*, Sarthe (Maine).

—, sur-Sarthe, *Alençon*, Orne (Normandie).

CONGIS, vill. de la Brie (Seine-et-Marne), arr. de Meaux, près de la rive dr. de la *Marne* et du canal de *l'Ourcq*. Pop., y compris l'anc. paroisse de *Villers-les-Rigaux* et le ham. *du Gué-à-Tresmes*, env. 900 habit. Grains et vignes; garennes : au ham. *du Gué-à-Tresmes*, chât. avec un beau parc, sur la pet. riv. de *Thérouane*; moulins. A 12 l. et dem. E. de Paris, 1 l. S. O. de *Lizy*.

CONGLETON, v. du c. de Chester (Angl.), sur la Dane. Filat. de coton et de soie, rub., tann. : 4,116 h.

CONGO ou **BASSE-GUINÉE**, pays dans le S. O. de l'Afr., découvert en 1487 par le portugais Diégo Cam; borné N. par le Zaïre, O. par l'Atlant., S. par l'Angola et le Benguela : vers l'E. mont. escarpées, habitées par la tribu sauvage des Giagas. Hab. d'un beau noir, nus; se décorent de corail et d'anneaux de métail; affables, libéraux, d'un esprit vif, aiment avec passion l'eau-de-vie et les bains : comm. en esclaves, ivoire, casse et tamarins; fabr. d'étoff. de coton : chaleurs excessives. Pays fert. en fruits, maïs, cannes à sucre, cassave, patates, poivre, tabac, plantain, orangers, citronniers. Prod. plusieurs espèces de palmiers dont l'un produit une sorte de vin très-doux; des tamariniers, des cèdres, et le baobab, dont la tige est d'une grosseur si extraordinaire qu'il faut plusieurs hommes pour l'embrasser. Cet arbre est d'une grande utilité; ses fruits servent d'aliment, ses cendres font du savon, son écorce de la

Digitized by Google

toile, des étoffes, des mèches à canon et des cordages : deux récoltes annuelles; mines de fer et de cuivre. Grand nombre de bêtes sauvages, éléphants, léopards, lions, buffles, singes, antilopes, sangliers, lièvres, porcs-épics, etc.; crocodiles, hippopotames, brêmes, cabots, spares énormes dans les riv. Femmes chargées des travaux les plus pénibles; polygamie, mélange de fétichisme et de christian., mœurs dissolues. Pop. beauc. exagérée par les Portug. pour donner plus de lustre à leurs vict., quoiqu'ils aient fini par être chassés par ceux qu'ils avaient vaincus. Le Congo se divise en plusieurs tribus, ayant chacune un chef ou chenou soumis au Blindy-N'-Congo, souverain général. de tout le pays : la dignité de chenou se transmet aux femmes, le fils ne pouvant hériter que dans le cas où sa mère serait du sang royal. La fille du chenou choisit elle-même son mari, peut le répudier pour un autre, même le vendre comme esclave; mais elle n'en a toujours qu'un seul à la fois. V. princip. : Congo, résid. du souverain, Coulou, Embomma et Inga, ne renfermant la plupart que 5 à 600 habit. — (le fl.). Voy. ZAÏRE. — Pet. v. du Laristan, sur le g. Persique, à 94 l. S. S. E. de Schiraz. — Riv. de l'Amér. méridion.; so. dans l'Isthme de Panama, emb. au g. St.-Miguel, dans la baie de Panama.

CONGOMA, riv. de la prov. d'Esméraldas (Quito); emb. à l'Oc.-Pacif. Lat. S. O. 35.

CONGONG, v. du Meckley (emp. Birman).

CONGOUST, *Mirepoix*, Ariège (H.-Languedoc).

CONGREHOI, pet. île de la baie de Honduras (Amér. sept.) Lat. N. 18. 18. l. O. 90. 52.

CONGREIVO, riv. de l'Amér. sept.; emb. à la baie de Honduras. Lat. N. 15. 40. l. O. 89. 50.

CONGRIER, *Craon*, Mayenne (Maine).

CONGY, *Sézanne*, Marne (Champagne).

CONI, *Cuneum*, v. épisc. du Piémont, au confl. du Gesso et de la Stura, avec une bonne citad. : 12,000 h. Comm. de draps, de chanvre et de blé; fabr. de soieries. Autref. très-forte; démantelée par les Français en 1800. Pélerinage fam. A 14 l. de Turin. Lat. N. 44. 24. l. E. 5. 18.

CONIGLIONE, pet. v. du Val-di-Mazzara (Sicile).

CONIL, pet. v. d'Andalousie (Esp.); au g. et à 6 l. S. S. E. de Cadix. Pêche des sardines et du thon; vermillon. Pop. 3,000 hab.

CONILHAC-DE-LA-MONTAGNE, *Limoux*, Aude (Languedoc).

— du-Plat-Pays, *Lézignan*, id.

CONILS, *Albi*, Tarn (H.-Languedoc).

CONIMBRE. Voyez COIMBRE.

* **CONIMBRIGA**, v. de la Lusitanie, auj. *Coimbre*.

CONIMEER, v. du Carnate (Ind.); à 5 l. de Pondichéry. Un des plus anc. comptoirs de la Comp. des Indes.

CONINXHEIM, c. de la pr. de Limbourg (Belg.), à 1/2 l. de Tongres, et 4 l. et dem. de Maestricht. 532 h.

* **CONISBROUGH**, vill. du c. d'York (Angl.), sur le Don, avec un chât. antique, très-remarq.

CONISTON OU THURSTON-WATER, joli lac du c. de Lancaster (Angl.); env. 3 l. de long, un peu plus d'un quart de large. — Vill. sur le lac ci-dessus.

CONITZ OU CHOINICA, v. de la Prusse occ., sur la Brache, à l'extrém. d'un lac; cerc. et à 25 l. S. O. de Dantzick. Pop. 2,500 habitants.

CONIWAUGH, v. du Pégu, sur l'Irraouaddy : mais. bâties sur des pieux à 6 ou 8 pi. du sol.

CONJOUX. Voy. CONNEUX.

CONKAIR, v. de la prov. de Gundwana (Ind.), avec une forter. Peuplade sauvage. Lat. N. 20. 48. l. E. 79. 55.

CONLASS, distr. de l'Inde, prov. de Beeder; aux Nizams. Lat. N. 19.

CONLIE, ch.-l. de cant., arr. et à 4 l. N. O. du Mans, 2 l. de *Sillé-le-Guillaume*, Sarthe (Maine); remarq. par ses marchés, et ch.-l. du ci-dev. marquisat de Lavardin.

CONLIÈGE, ch.-l. de cant.; arr. et à 1 l. S. E. de *Lons-le-Saulnier*, Jura (Fr.-Comté) : 1,200 hab.

CONNAC, *Rodez*, Aveiron (Rouergue).

CONNAGE, *Sedan*, Ardennes (Champagne).

CONNANGLES, *Brioude*, Haute-Loire (Auvergne).

CONNANTRAY, *Fère-Champenoise*, Marne (Champagne).

CONNANTRE, *id.* id.

CONNAUGHT OU CONNACIE, *Connacia*, une des 4 gr. prov. d'Irl.; bornée N. et N. O. par l'Océ. et l'Ulster, O. par l'Atl., S. par le Munster, E. par le Leinster : env. 53 l. de long sur 35 de large; très-fert.; abonde en gros bétail, daims, miel, et renferme les c. de Galloway, de Mayo, Sligo, Leitrim, Roscommon. Roy. indépend. jusqu'au règne du roi d'Angl. Henri IV : 295 par., 96,000 feux. Galloway, ch.-l.

CONNAUX, rel. dep., *Bagnols*, Gard (Bas-Lang.) : 800 hab. Belles fontaines.

CONNE (la), *Bergerac*, Dordogne (Périgord).

CONNEBAUT, *Pontoise*, Seine-et-Oise (Vexin-Français).

CONNE-DE-LA-BARDE, *Bergerac*, Dordogne (Périgord).

CONNECTICUT, gr. fl. des Et.-Unis, dont la navigat. est plus. fois interrompue par des chutes et des rochers : so. aux mont. entre le Bas-Canada et les états de Vermont et de Newhampshire, cours d'env. 125 l., emb. dans l'Oc.-Atl. au détr. de Long-Island. — Un des états de l'Union amér., borné N. par le Massachusetts, S. par le détr. de Long-Island, E. par le Rhode-Island, O. par le New-York, 41 l. de long, 29 de large, 1,925 l. carr. Divisé en 8 comtés : Fairfield, Hartford, Lichtfield, Middlesex, New-Haven, New-London, Tolland et Windham; arrosé par le Connecticut, la Tamise et l'Housatonicks. Sol inégal et général. fert. en riz, blé, orge et fruits de toute espèce; climat sain. Mines de fer, cuivre blanc, argent natif, antimoine sulfuré, cobalt blanc, jaspe, pierre de taille, serpentine, houille, etc. : eaux minér. Gr. nombre de manuf. Comm. de bétail, bois, grains, poisson, lard, bœuf salé, etc. Commerce d'import. et d'export. consid. Princip. po. New-Haven et New-London. De larges et belles routes ferrées favorisent le commerce. Le Connecticut est une des pr. américaines où les lumières, l'instruct. publ., l'agric. et les sciences sont le plus avancées. On y trouve plus. acad.; des écoles publ.; des bibl., une société de méd.; une institution de sourds-et-muets; de nombr. établissements de bienfaisance, etc. Pop. 280,000 hab. Hartford, ch.-lieu.

CONNÉE, *Evron*, Mayenne (Maine).

CONNEGIS, *Château-Thiéry*, Aisne (Brie).

CONNELLES, *Louviers*, Eure (Normandie).

CONNERAS, *Rambouillet*, Seine-et-Oise (Ile-de-France).

CONNERRÉ, b. du Maine (Sarthe), rel. et bur. de p., 1,300 hab. Sur l'Huisne; à 4 l. du Mans, 46 l. et dem. de Paris.

CONNEUX ET CONJOUX, c. de la prov. de Namur (Belgique), à 1 l. et dem. de Cinei, et 2 l. de Dinant. 339 hab.

CONNEZAC, *Mareuil*, Dordogne (Périgord).

* **CONNIACUM**, Cognac.

CONNIE, *Châteaudun*, Eure-et-Loir (Dunois).

CONNOIE, baie sur la côte S. de Terre-Neuve (Amér. sept.); à 20 l. E. du cap. Ray.

CONNOR, *Conoria*, pet. v. d'Irl., c. et à 2 l. N. d'Antrim; donne son nom à un évêché. — Riv. de la Jamaïque.

Digitized by Google

CONON, *Voy.* A.

CONORE, *Limoges*, Haute-Vienne (Limousin).

CONOZAC, *Riberac*, Dordogne (Périgord).

CONQUEL (le p. de), p. de Bret. (Morbihan), dans la presqu'île de Quiberon. Lat. N. 47. 30. l. O. 5. 20.

CONQUEREUL, *Derval*, Loire-Infér. (Bret.).

CONQUES, ch.-l. de cant. : arr. et à 21 l. N. N. E. de *Carcassonne*, Aude (Languedoc).

—, ch.-l. de cant. ; arr. et à 7 l. d'Espalion, 7 de *Rodez*, Aveiron (Rouergue). Anc. abbaye sécularisée.

CONQUET, *Bazas*, Gironde (Bazadois).

—, *Rabastens*, Tarn (Haut-Languedoc).

CONQUES (le), *Conquestus*, joli pet. v. de Bret. (Finistère), avec un bon p. et une bonne rade; à 6 l. O. de *Brest*.

CONQUET (Ile de), *Auray*, Morbihan (Bretagne).

CONQUETTES, *Rodez*, Aveiron (Rouergue).

CONQUEYRAC, *St.-Hippolyte-du-Fort*, Gard (Languedoc); près de la Vidourle.

CONRADSBOURG, fort holl., près d'Elmina; principal établ. de cette nat. sur le Côte-d'Or (Afrique).

CONSAC, *Mirambeau*, Char.-Infér. (Saintonge).

CONSANS, *Baume-les-Dames*, Doubs (Franche-Comté).

CONSARBRUCK, vill. du gr.-d. du Bas-Rhin (Prusse), près de Trèves, au confl. de la Sarre et de la Moselle.

CONSDORFF, c. de la pr. de Luxembourg (Belg.) à 1 l. et dem. d'Echternach, et 2 l. 3 q. de Diekirch. 1,652 hab.

CONSÉGUDES, *Vence*, Var (Provence).

CONSELVE, b. du roy. Lomb.-Vénit.; légat. et à 5 l. S. de Padoue. Pop. 5,700 habitants.

CONSENVOYE, *Verdun-sur-Meuse*, Meuse (Lorr.).

CONSERANS ou **COUSERANS** (le), *Consorani*, pet. pays de Gascogne (Ariège), anc. vicomté; borné par les c. de Foix et de Comminge, et par la Catalogne; évêché fort anc., supprimé : l'évêque résidait à St.-Lizier.

CONSIEGRO, pet. v. de la Nouv.-Cast. (Esp.).

CONSIGNY, *Andelot*, Haute-Marne (Bassigny).

CONS-LA-GRANDVILLE, *Mézières*, Ardennes (Champagne).

—, *Longuion*, Moselle (Barrois) Fabr. de draps.

CONSONOVES, *Sisteron*, Basses-Alpes (Provence).

* **CONSORANI**, pp. de la Gaule, dans la Novempopulanie, au pi. des Pyrén.; l'anc. *Conserans*, auj. partie mérid. du dép. de l'Ariège. — V. de la Gaule, cap des Consorani; auj. *St.-Lizier* (Ariège).

CONSORCE (St.), *Lyon*, Rhône (Lyonnais).

CONSTADT ou **CUNSTADT**, pet. v. de Silésie, à 10 l. S. E. d'Oels : 1,100 habitans.

CONSTANCE (le lac de), *Brigantinus-Lacus*, en allemand *Bodensée*, lac d'env. 17 à 18 l. de long et 5 dans sa plus gr. largeur, confinant N. O. au d. de Bade, S. E. à la Suisse, N. E. au Wurtemberg; 100 à 350 brasses de prof.; traversé par le Rhin dans toute sa longueur; renferme plus. îles dont le princ. est celle de Reichenau; fournit des truites renomm. Bords fert. et bien cultivés. — Ou *Costnitz* (*Constantia*), belle v. épisc. du gr.-d. de Bade, sur le lac du même nom; entourée de fossés et de murailles. Cathédr. rem. par plus. morceaux d'archit. gothique : célèb. conc. en 1414, dans lequel Jean Huss et Jerôme de Prague furent condamnés aux flammes : 5,400 habit. A 12 l. de Zurich et 142 de Paris. Lat. N. 47. 36. l. E. 6. 48. — Évêché sécularisé, dont une partie au gr.-duché de Bade, le reste à la Suisse. 50,000 habitants. — Cant. près du cap de Bonne-Espérance, à peu de dist. de la v. du Cap; vins regardés comme les meilleurs du globe.

CONSTANT (St.-), *Maurs*, Cantal (Auvergne).

CONSTANT (St.-), *La Rochefoucault*, Charente (Poitou).

* **CONSTANTIA-DE-CYPRE.** Voy. SALAMINE.

* **CONSTANTIA** ou **COSIDIA**, v. de la Gaule, chez les Unelli; auj. *Coutances* (Manche). — *Castra*, forter. de Gaule, au S. et près de l'emb. de la Seine. — Gaze. Constance. Caramit.

* **CONSTANTINA.** Voy. CIRTA.

CONSTANTINA, pet. v. de la prov. de Séville (Esp.). Mine d'argent aux env. A 8 l. de Cordoue.

CONSTANTINE, v. de Barbarie, rég. d'Alger, gouv. du Levant, 80 l. d'Alger et 15 l. de la Méditerranée, chef-l. de la prov. de même nom; elle est la plus considérable après la v. d'Alger; son nom lui vient d'une fille du grand Constantin, qui la fit élever sur les fondements de l'ancienne Cirta. Entourée d'antiques murailles, elle est placée sur une montagne assez élevée, et sur la rive gauche du Suffimar, que l'on traverse au moyen d'un très-beau pont en pierre; ce pont et les quatre portes de la v., ouvrage des Romains, sont les monuments les plus remarquables de Constantine; quant aux ruines éparses de tous côtés, elles attestent la magnificence passée de cette cité romaine qui fut, sous Caligula, la capitale de la Mauritanie césarienne. Elle fait le commerce avec Tunis et les Arabes du Sahara qui achètent quelquefois jusqu'à 200,000 mesures de blé par an. Les exportations consistent en laine, cire et cuirs. 20,000 h. La prov., de même nom, dont elle est le chef-l., est bornée au N. par la Méditerranée, à l'E. par le roy. de Tunis, au S. par le pays de Zab, et à l'O. par les prov. de Titeri et d'Alger. Le territ. est le plus fertile de toute la rég.; il produit surtout du blé, du maïs et du millet blanc avec lequel les Arabes engraissent leurs chevaux.

CONSTANTINE, *Salon*, B.-du-Rhône (Provence).

CONSTANTINO PEREZ, île à l'emb. de la Valdivia (Amér. mér.), forme avec celle de Manzera le p. de Valvidia.

CONSTANTINOPLE. Voy. BYZANTIUM.

CONSTANTINOPLE, *Constantinopolis*, appelée par les Orientaux *Constantiniah*, par les Turcs *Istambol* ou *Stamboul*, par les Valaques et les Bulgares *Zaregrad* (v. royale), l'anc. *Bysance*, une des plus gr. et des plus cél. v. de l'Europe, à l'extrémité orient. de la Romanie ou Roumili; cap. de l'emp. Ottoman, avec un patriarche grec; sur 7 collines, dans la plus belle et la plus avantageuse position de l'univers : 900,000 habitants, dont la moitié sont Turcs, et l'autre Chrétiens, Grecs, Arméniens et Juifs. Amas immense de petites maisons de bois, peintes en briques; rues très-étroites, mal percées, sales, remplies d'enfants et de chiens errants; sujette aux incendies, aux tremblements de terre et à la peste. Son entrée principale est une grande porte qui fait face à la mer de Marmara (*Porta Aurea*), dont l'empire Ottoman a pris son nom; mosquées magnifiques et d'un revenu consid. : on en compte jusqu'à 300 : celle de Sainte Sophie, la plus belle de toutes, est une ancienne église grecque bâtie par l'empereur Justinien. On y arrive par 9 portes de bronze, et des 67 colonnes qui l'entourent, 8 toutes de porphyre sont tirées du temple du Soleil, et 6 de jaspe vert du temple de la Diane d'Ephèse. Le pavé est en mosaïque de porphyre et de vert antique. 22 églises, qui ne sont distinguées du reste des maisons par aucun signe extérieur; belles places, surtout l'Atmeidan (anc. Hippodrome), encore couvert des monuments de Constance; bazars ou marchés, khans pour les banquiers, fontaines et bains dignes de fixer l'attention : sérail ou palais du grand-seigneur, sur le bord de la mer, entouré de murailles flanquées de tours, et séparé de la v. par des canaux; terrasses et jardins admirables. Export.;

Digitized by Google

cuirs de buffles, de vaches et de chamois, cire jaune, alun, mastic, poil de chèvre, parfums, coton et bois : importat. : draps, étoffes de soie, fer, fil de laiton, or et argent, sucre raffiné, camphre, vif-argent, plomb, cochenille, épiceries. Construction de navires. Ses monnaies sont celles de la Turquie. Comptes en piastres de 40 paras, à 3 aspres, valeur de commerce extérieur, 1 fr. 98 c.; intérieur, 1 fr. 37 c. On donne 148 piastres pour 296 fr. 25 c.; 100 mètres font 150 grandes piques pour lainage, 155 petites piques pour coton et soie; 100 liv., poids de marc, y font 58 okas deux tiers, et 81 ratolis un tiers. Siége de plusieurs conciles; prise par les Français en 1204; reprise par les Grecs en 1259; conquise par Mahomet II en 1453, lequel en fit la capitale de son empire. La noblesse grecque réside dans le quartier de Phanar, au N. de la v.; celui de Galata est habité par les marchands et les marins; il est remarquable par sa citadelle élevée nommée Tour du Christ, et bâtie par Anastase. Un peu à l'O. est le faub. de Tophana, où se trouve une fonderie de canons, et plus loin le quartier de Péra, habité par les Européens, les ambassadeurs et leur suite : le faubourg de St.-Démétri, voisin de ce dernier, est peuplé de Grecs. Scutari, bien que située sur la côte d'Asie, au-delà du Bosphore, sur les ruines de l'ancienne Chrysopolis, est regardée comme un faubourg de Constantinople : on y voit une mosquée royale et un palais. Une chose remarquable, c'est que chaque genre d'industrie est fixé dans un quartier ou dans une rue. Presque tout le commerce est entre les mains des Arméniens et des Juifs. De vastes et beaux jardins embellissent les envir. de la v., ainsi que les cimetières ornés avec tant de luxe, et parés de si beaux ombrages, que quelques-uns servent de promenade. Le port de Constantinople est un des plus sûrs de l'Europe; c'est un bras de mer qui s'enfonce dans les terres, entre cette v. et Galata. Elle est sur un détr. appelé le canal de Constantinople (l'anc. *Bosphore de Thrace*), qui joint la mer de Marmara à la mer Noire, et sépare l'Europe de l'Asie. Ce canal s'étend dans une longueur de 7 l., ses deux rives sont garnies de forts et de batteries qui défendent l'approche de Constantinople. De chaque côté du détroit, et à son entrée, s'avancent deux promontoires sur lesquels sont placés deux fanaux accompagnés de 2 chât. forts. Il y règne 7 courants si rapides et si forts que les bâtiments ont souvent beaucoup de peine à atteindre la mer Noire. Des montagnes couvrent les deux rives, et encaissent ce canal, bordé de ports sûrs et commodes. Patrie de l'empereur Honorius et de Julien l'Apostat. A 660 l. E. S. E. de Paris, 593 E. N. E. de Rome, 624 S. de St.-Pétersbourg, 758 E. S. E. de Londres, 375 E. S. E. de Vienne. Lat. N. 41. 1. l. E. 26. 35.

CONSTANTINOW, *Constantinovia*, v. du gouv. de Volhinie (Russ. d'Eur.), sur la Sclucza; à 25 l. N. E. de Kaminieck. — V. du gouv. de Podolie (Russie d'Eur.).

CONSTANZA, *Salamine*, pet. v. marit. de l'île de Chypre.

CONSTUM ET HOLTZTHUM, c. de la prov. de Luxembourg (Belg.), à 2 l. et quart de Vianden, et 3 l. de Diekirch. 490 hab.

CONSUANETES, pp. de la Vindélicie, au pays de *Schnidnaw*, sur l'Iser.

CONSUEGRA, *Consabura*, v. de la Nouv.-Cast. (Esp.); appartenait autref. aux cheval. de Malte. A 12 l. S. E. de Tolède. Pop. 6,000 habitants.

CONSUMAHGUNGE, v. du distr. de Dinagepore (Bengale), sur la Teesta. Lat. N. 25. 55. l. E. 86. 28.

CONTADOUR, *Forcalquier*, B.-Alpes (Provence).

CONTAGREL, *Espalion*, Aveiron (Rouergue).

CONTAI, v. du distr. de Jellasore (Bengale), à 2 l. de la mer : fabr. consid. de sel, appart. à la comp. angl. des Indes orient. Séjour malsain pendant la saison des pluies.

CONTALMAISON, *Albert*, Somme (Picardie).

CONTANAGUR, v. du distr. et à 3 l. N. de Dinagepore (Bengale).

CONTAUT-LE-MAUPAS, *Ste.-Menehould*, Marne (Champagne).

CONTAY, *Albert*, Somme (Picardie).

CONTÉ, *Champagnole*, Jura (Fr.-Comté).

CONTENS, *Mirepoix*, Ariége (Ht.-Languedoc).

CONTERN, MUTFORT ET ŒTRANGE, c. de la pr. de Luxembourg (Belg.), à 1 l. et dem. de Luxembourg, 1,000 hab.

CONTES, *Hesdin*, Pas-de-Calais (Artois).

CONTESCOURT, *St.-Quentin*, Aisne (Picardie).

CONTESSA, pet. v. du Val-di-Mazzara (Sicile). — V. et p. du Roumili (Turq. d'Eur.), dans le go. de ce nom; à 19 l. de Salonique. Voy. **STRYMON** (golfe du).

CONTEST, *Mayenne*, Mayenne (Maine).

—, *Castres*, Tarn (Languedoc).

—(St.-), *Caen*, Calvados (B.-Normandie).

* **CONTESTANI**, pp. de l'Esp. tarragonnaise, sur la côte de la Médit. : Carthago-Nova, v. princip. Auj. leur territ. est représenté par le roy. de *Murcie* et la part. S. de celui de *Valence*.

CONTEVILLE, *Caen*, Calvados (Normandie).

—, *Pont-Audemer*, Eure (Normandie).

—, *Crèvecœur*, Oise (Picardie).

—, *Boulogne-sur-Mer*, Pas-de-Calais (Boulon.).

—, *St.-Pol-sur-Ternoise*, Pas-de-Calais (Artois).

—, *Aumale*, Seine-Infér. (Normandie).

—, *Cany*, id.

—, *Auxy-le-Château* (*Pas-de-Calais*), Somme (Picardie).

CONTHIL, *Château-Salins*, Meurthe (Lorraine).

* **CONTIA**, Miranda-de-Duero.

CONTICH, pet. v. de la prov. d'Anvers (Belg.), à 2 l. et dem. d'Anvers. Fabr. de chapeaux, d'huile de navette et de colza. 3,672 hab.

CONTIGLIANO, pet. v. d'Italie (Et.-de-l'Egl.), sur un lac du même nom.

CONTIGNÉ, *Châteauneuf-sur-Sarthe*, Maine-et-Loire (Anjou).

CONTIGNY, *St.-Pourçain*, Allier (Auvergne).

CONTILLY, *Mamers*, Sarthe (Maine).

CONTIN, *Fromenteau*, Seine-et-Oise (Ile-de-Fr.).

CONTINVOIR, *Bourgueil*, Indre-et-Loire (Anjou).

CONTIS, *Dax*, Landes (Gascogne).

CONTOIRE, *Montdidier*, Somme (Picardie).

CONTOY, île du go. du Mexique (Amér. sept.); à 6 l. de la côte de Yucatan. Lat. N. 21. 32.

CONTRARIÉTÉS (îles des), îles de la mer du S., dans l'archip. de Salomon, découvertes par Surville.

CONTRAST (le), *Castres*, Tarn (Languedoc).

CONTRAZI, *St.-Girons*, Ariége (Comminge).

CONTRÉ, *Aulnay*, Char.-Infér. (Saintonge).

* **CONTREBIA**, v. d'Esp., chez les Carpetani, prise par les Romains. Auj. *Santavert* (Nouv. Cast.).

CONTREGLISE, *Vesoul*, H.-Saône (Fr.-Comté).

CONTREKI, pet. p. de l'Ommon (Arabie).

CONTREMAIN, *Soissons*, Aisne (Soissonnais).

CONTREMOULINS, *Fécamp*, Seine-Inférieure (Normandie).

CONTRERAS, group. de pet. îles de l'Océ.-Pacif., sept.; à 8 l. de la côte de Véragua. Lat. N. 7. 45.

CONTRES, *Dun-le-Roi*, Cher (Berry).

—, ch.-l. de cant.; arr. et à 5 l. N. E. de Montrichard, 4 l. S. de *Blois*, Loir-et-Cher (Blaisois): 1,400 habitans.

—, *Mamers*, Sarthe (Maine).

Digitized by Google

CONTRES, *Amiens*, Somme (Picardie).
CONTREUVE, *Vouziers*, Ardennes (Champ).
CONTREVOZ, *Belley*, Ain (Bugey).
CONTREXEVILLE, *Neufchâtel*, Vosges (Lorraine). Eaux minér. très-salutaires.
CONTRIÈRES, *Coutances*, Manche (Normandie).
CONTRISSON, *Bar-le-Duc*, Meuse (Norm.).
CONTRONE, pet. v. de la Princ.-Citér. (roy. de Naples) : 1,200 habitants.
CONTROUVÉ, *Tournan*, Seine-et-Marne (Brie).
CONTURSY, v. de la Princip.-Citér. (roy. de Napl.).
CONTY, *Conteium*, ch.-l. de cant. ; arr. et à 4 l. S. O. d'*Amiens*, Somme (Picard.), sur la Seille : 1,000 hab. Papeterie. C'était une principauté attachée à la 2e branche de la maison de Condé.
CONTZ, b. de Bavière, à 1 l. de Deux-Ponts.
* **CONVALLIA**, Combrailles.
CONVARA, b. de la Princip.-Ult. (roy. de Naples);
* **CONVENÆ**, pet. pp. de la Gaule, dans la Novempopulanie, au pi. des Pyrén. ; l'anc. *Comminge*. — Ou *Lugdunum*, v. de la Gaule, cap. des Convenæ ; auj. *St.-Bertrand* (Haute-Garonne).
CONVERS (les), *Longuion*, Moselle (Barrois).
—, *Rabastens*, Tarn (H.-Languedoc).
CONVERSANO, *Cupersanum*, v. épisc. du roy. de Naples ; prov. et à 6 l. E. S. E. de Bari.
CONVERSATION, cap. sur le bord mér. d'une baie de la côte de Californie. Lat. N. 32. 30. l. O. 121. 20.
CONVERSERA, île de l'Adriat., sur la côte de l'Istrie. Lat. N. 45. 20. l. E. 11. 26.
CONVERSION-DE-ST.-PAUL (la), pet. île de l'Océ.-Pacif. mérid., découverte par Quiros en 1606.
CONWAY, riv. de la princip. de Galles (Angl.), entre les c. de Caernarvon et de Denbigh ; emb. dans la mer d'Irl. à Aberconway. — Distr. du New-Brunswick (Amér. sept.), sur la baie de Fundy. — Autre dans le Massachusetts, au c. de Hampshire : 2,092 hab. — Cap sur la côte N. O. de la Nouv.-Holl.
CONZA, *Consa, Compsa*, v. archiépisc. de la Princ.-Ult. (roy. de Naples), près de la so. de l'Ofanto ; ruinée en 1674 par un trembl. de terre. A 13 l. N. E. de Salerne.
CONZAC, *Barbezieux*, Char. (Saintonge).
CONZIEU, *Belley*, Ain (Bugey).
COOK (baie ou riv. de), golfe sur la côte de l'Amér. sept., entre les 58. 42. et 59. 10. de lat. N., et les 155. 15. et 156. 30. de l. E. ; reconnu par Cook l'espace de 90 l., et depuis entièr. exploré par Vancouver. Bois et mont. escarpées sur ses bords. — Détroit entre les deux îles de la Nouvell.-Zélande (Océ.-Pacif.). — Baie sur la côte de l'île de Paques (Océ.-Pacif.)
COOKA (Dar), contrée de l'Afr. centr., sur les bords du Bahr-el-Fittre.
COOCKUAYO, riv. de New-Yorck (Et.-Unis) ; se joint au Papachton et forme la Delaware.
COOKHOUSE, v. des Et.-Unis, à 4 l. de New-York.
COOLE, *Vitry-le-Français*, Marne (Champ.).
COOLGRENY, v. du c. de Wexford (Irl.).
COOLIDGE-LANDING, v. du Maryland (États-Unis), sur le Patuxent ; à 10 l. S. S. O. d'Annapolis.
COOLKERKE, c. de la prov. de la Flandre occ. (Belg.), à 3 q. de l. de Bruges. 933 habit.
COOLOME, v. de la Géorgie (Et.-Unis).
COOLSCAMP, c. de la prov. de la Flandre occident. (Belg.), à 3 q. de l. d'Ardoye, et 4. l. de Bruges. 2,601 h.
COOMASSIE, v. cap. du roy. d'Ashanti, intér. de la Côte-d'Or (Afr. occid.).
COOPER, gr. riv. des Ét.-Unis ; emb. dans l'Ashley (Carol. mér.). — *'S-Creek*, riv. du New-Jersey (États-Unis) ; emb. à la Delaware. — Pet. île, près de Batavia (Java), d'env. 3,200 pieds de circonf. : magasins holl. — Une des princip. îles Vierges, dans les Antilles : env. 2 l. de long. Inhabitée. Lat. N. 18. 5. l. O. 65. 17.
COOSA ou COOSA HATCHA, riv. de l'Amér. sept. ; so. au pays des Cherokées, se joint à la Talapoose, et forme l'Alabama : peu navig. à cause des rochers.
COOSADES, v. indienne de la Flor. occ. (Ét.-Unis), sur l'Alabama, à 25 l. de son embouchure.
COOSAWATTHY, pet. v. de la Carol. du Sud (États-Unis) ; à 13 l. N. N. E. de Savannah.
COOSEN, c. de la prov. de Limbourg (Belg.), à 1 l. et dem. de St.-Trond, et 2 l. de Hasselt. 626 habit.
COOTECHILL, jol. pet. v. d'Irl., sur un riv. du même nom, au c. de Cavan. Manuf. de toiles. A 21 l. de Dublin.
* **COPAÏS, CEPHISIS ou CEPHISSUS**, lac de la Grèce, au centre de la Béotie, recevait toutes les riv. du pays, parmi lesquelles le Cephisus : anguilles renommées. Auj. le lac de *Livadie* ou *Topolais*.
COPAÏS, TOPOLAÏS OU LAC DE LIVADIE, lac de la Grèce, d'env. 16 l. de circonfér. ; reçoit un grand nombre de riv., et communiq. à la mer par des can. souterrains, creusés par les anc., pour préserver la Béotie de ses débordements.
COPEAUX (les), *Brie-Comte-Robert*, Seine-et-Marne (Brie française).
COPECHAIGNIÈRE (la), *Montaigu*, Vendée (Poit.).
COPEL, *Billom*, Puy-de-Dôme (Auvergne).
COPENAME ou CUPANAMA, riv. de l'Amér. mér. ; so. aux mont. de la Guiane, emb. dans l'Atlant., après un cours d'env. 41 l. : peu navigable.
COPENHAGUE, *Codania, Hafnia*, grande, belle et forte v., capit. du Danemarck, sur la côte orient. de l'île de Séeland, dans le canal de la Baltique, appelé le Sund, et à 8 l. S. du passage du même nom ; se divise en trois quartiers, la vieille v., la nouv. ou Frederikstadt, et Christianshaven ; archevêché luthérien ; célèbre université fondée en 1479 ; palais roy. sur la place de Fréderick ; deux biblioth., celle de l'université riche en manuscrits, et la biblioth. royale composée de 250,000 vol. ; bel aspect, 2 arsen., musée dont les jard. forment une prom. agréable ; école de la marine ; places magnifiquem. ornées des statues des rois ; rues à canaux ; acad. des beaux-arts dans l'anc. palais de Charlottembourg ; théâtre, 20 égl. outre la cathédr. et 22 hôpit. ; observat. de 130 pi. de haut et 70 de diam. ; port formé d'un bras de mer qui s'avance entre la v. et l'île d'Amack, sur laquelle est le quartier de Christianshaven ; commode, sûr et très-profond, pouvant contenir 500 bâtim., quoique son emb. soit si étroite, qu'il n'y peut entrer qu'un seul navire à la fois : 4 citad. ; ruinée en 1728 par un incend. ; rebâtie avec régularité ; en proie à de nouv. incend. en 1794 et 1795 ; bombardée pend. la paix, en 1807, par les Angl. qui y détruisirent 300 maisons, la cathéd. et une part. des bât. de l'univ. Pop. 105,000 hab., y compris la garnis. de 14,000 hommes. Fabr. de draps ; impr. de toiles de coton, manuf. de porcel., toiles peintes, savonner., distiller. Import. : marchand. des Indes ; vins, eaux-de-vie, huile, denr. coloniales. Export. : fer, acier, fourrures, édredon, mâtures, chanvre, lin, suif, goudron. Les lettres de change sur Hambourg, Londres, Amsterdam, s'y tirent à 2 ou 3 mois de date, ou à vue, comme aussi à courte échéance ; celles payables à Copenhague ont 8 jours de grâce ; protêt le 8e. Sa banque a été fondée en 1736. Les monnaies danoises sont, en or, le Christian, valant 1 fr. 80 c. ; le ducat cour., 9 fr. 27 cent. ; le ducat species, 11 fr. 60 c. Celles d'argent sont : la rixdale-species de 60 skillings, val. 5 fr. 55 cent. ; la demi, 2 fr. 77 c. ; l'albertus-danske, 3 fr. 32 c. ; la pièce de 24 skil.-danske, 1 fr. 11 c. On y compte par rixdalers

ed by Google

de 6 marks à 16 skil., val. 4 fr. 63 cent. Cent mètres font 158 aunes et dem. de Copenhague. A 83 l. N. O. de Hambourg, 159 S. O. de Stockholm, 183 N. E. d'Amsterdam, 291 N. N. O. de Londres, 330 S. O. de St.-Pétersbourg, 309 N. E. Paris, 105 O. de Berlin, 249 N. O. de Vienne. Lat. 55. 40. l. E. 10. 14.

COPENICK ou KOPENIK, b. de la Prusse, dans une île de la Sprée : 1,400 hab. A 3 l. un q. S. E. de Berlin.

COPERSBERG. Voy. **KOPERSBERG**.

COPET, pet. v. du cant. de Vaud (Suisse), sur le bord occ. du lac de Genève. Anc. baronnie et lieu de sépult. du ministre des finances Necker et de madame de Staël, sa fille. Fabr. d'horl. : 1,800 hab. A 3 l. de Genève.

* **COPHES**, riv. de l'Inde; so. aux monts Paropamisus, emb. dans l'Indus, au S. de Taxila; auj. le *Cabul* (roy. du même nom).

COPHTES, nat. de l'Égypte, orig. de la Nubie : font ordinairem. les fonct. de courtiers et de gens d'affaires, ont un patriarche chrét. résidant au Caire.

* **COPIÆ.** Voy. **SYBARIS**.

COPIAPO, prov. du Chili (Amér. mérid.); bornée N. par les déserts du Pérou, E. par les Andes, S. par le Coquimbo, O. par l'Oc.-Pacif., températ. douce; fert. en grains et en fruits; beauc. de riv. Mines d'or, de cuivre, soufre, aimant, pierre d'azur; sel gemme, résine. — V. cap. de la prov. ci-dessus, sur la riv. du même nom, laquelle a son emb. dans l'Oc.-Pacif. par lat. S. 26. 50. l. O. 55. 10. — Mont. et volcan du Chili. Lat. S. 26.

COPIÈRES, *Magny*, Seine-et-Oise (Vexin franç.).

COPLAND, groupe de pet. îles sur la côte d'Irlande, presque vis-à-vis de Donaghadée, c. de Down; avec un phare. Lat. N. 54. 39. l. E. 26. 30.

COPORIE, *Coporia*, v. de Russie, sur le go. de Finlande; à 20 l. de Pétersbourg. Lat. N. 59. 36. l. E. 26. 30.

COPPENBRUGGE, pet. v. et chât. de la princ. de Calenberg (Hanovre) : 1,000 hab. A 8 l. S. O. de Hanovre.

COPPER (cuivre). Voy. **CUIVRE** (île de).

* **COPRIA**, riv. de Sicile, près de Tauromenium, sur laquelle le gouffre de Charybde rejetait, dit-on, les débris des vaisseaux submergés.

* **COPRICIANUM**, Cognac.

COPRINO, v. très-peuplée du roy. Lomb.-Vénit., près de l'Etzch, dans le Véronais.

COPRIZA, riv. du Roumili (Turq. d'Asie); emb. à la Mariza.

* **COPTOS**, v. riche et commerç. de la H.-Égypte, près du Nil, à 8 l. N. de Thèbes, cap. du Nome ou prov. Coptite; entrepôt des marchandises de l'Orient qui y parvenaient du p. Bérénice par une route de plus de 100 l. de long, et descendaient ensuite par le Nil jusqu'à Alexandrie. Détruite par Dioclétien; ruines près de *Kepht*.

COQ (le), v. du Gallam (Afr.), sur le Sénégal.

COQ-SALE, *Pontoise*, Seine-et-Oise (Ile-de-Fr.).

COQUELLE, *Calais*, Pas-de-Calais (B.-Pic.).

COQUENARD, *St.-Denis*, Seine (Ile-de-Fr.).

COQUEREL, *Neufbourg*, Eure (Norm.).

—, *Abbeville*, Somme (Pic.). Comm. de chanvre, lin et blé.

COQUERIE (la), *La Queue*, Seine-et-Oise (Ile-de-France).

COQUETINIÈRE (la), *Dourdan*, Seine-et-Oise (Hurepoix)

COQUEVILLE, *Riez*, B.-Alpes (Prov.).

—, *Cherbourg*, Manche (Norm.).

COQUIBACOA, cap. sur la côte de Terre-Ferme (Amér. mér.). Lat. N. 11. 55. l. O. 68. 44.

COQUILLE (la), rel. de p., *Thiviers*, Dordogne (Périgord).

COQUIMBO, prov. du Chili (Amér. mér.), bornée N. par le Copiapo, E. par les Andes, S. E. par l'Aconcagua, S. O. par le Quillota, O. par la mer : 45 l. de long, 40 de large; arrosée par le Coquimbo, le Limari, la Chuapa, etc. Températ. douce; grains, vins, olives, et huile excell. Mines d'or, d'arg., de cuivre; chevaux estimés : 15,000 hab. — V. cap. de la prov., à une dem. l. de la mer : env. 500 fam. espagnoles, gens de couleur et Indiens. Port commode et très-fréq. Bâtie par Pierre de Valdivia en 1544; prise et pillée plus. fois par les Angl. A 71 l. de San-Yago. — Ile du même nom sur la côte.

COQUINVILLIERS, *Pont-l'Évêque*, Calvados (Normandie).

CORA, pet. île de l'État-de-l'Égl. (Italie); à 3 l. de Velletri. — V. pauvre et mal bâtie, cap. de l'île de Samos, sur un rocher : env. 250 maisons.

* **CORA**, v. du Latium (Italie), chez les Volsques, à 8 l. S. E. de Rome; auj. *Cori*, b. (État-de-l'Égl.).

CORAAN, presqu'île d'Irl., côte occ. du c. de Mayo.

CORACE, riv. du roy. de Naples; so. aux Apennins, emb. au g. de Squillace.

* **CORACESIUM**, v. forte de la Pamphylie, sur le bord or. du g. de Satalie (Médit.); déf. entière des pirates par Pompée (av. J. C. 67) : auj. *Alanieh* (Anatolie).

CORACHIE ou KURACHIE, p. de l'Afghanistan (Ind.), prov. de Sinde; très-resserré, peu prof., dominé par un fort. Env. 300 maisons. Comm. en salpêtre, riz, coton, beurre, huile, chevaux; reçoit métaux, ivoire, thé, sucre, épices et marchandises des Indes et d'Europe. Aux Ameers de Sinde, princes tribut. du Cabul.

* **CORACII**, contrée de l'Ethiopie, la plus fert. en cannes des Indes.

CORADJE, riv. de Syrie, prise communém. pour le *Kerseos* de Ptolémée; emb. dans la Médit., à 2 l. S. de Tortosa.

CORAH ou JEHANABAD, v. gr. et flor. de la prov. d'Allahabad (Ind.), au centre d'un distr. du même nom, dans le Douab. Comm. consid. en grains et en coton. Aux Angl. depuis 1801. Lat. N. 26. 6. l. E. 78. 20. — Autre dans la prov. de Cutch (Ind.); à 4 l. de Luckput Bunder. Mines de fer. Lat. N. 23. 38. l. E. 66. 45.

CORAÏR, distr. du Gundwanah (Ind.), entre les 23e et 24e deg. de lat. N.; gibier de toute espèce. Hab., nommés Chokans, tribut. des Mahrattes. Sonehut, capitale.

* **CORALLES**, pp. barbares, au bord du Pont-Euxin, vers le Danube. Voy. **CARALLA**.

CORAN (le Gr.-), *Bourg*, Ain (Bresse).

CORANC, *Grenoble*, Isère (Dauphiné).

CORANCEZ, *Chartres*, Eure-et-Loir (Beauce).

CORANÇON, *Grenoble*, Isère (Dauphiné).

CORANCY, *Château-Chinon*, Nièvre (Nivernais).

CORAS, v. du Roumili (Turq. d'Eur.), sur la Propontide; à 14 l. N. E. de Gallipoli.

CORASAN. Voy. **KHORASAN**.

* **CORASÈNE** (terre de), d'où l'on apportait du sel ammoniac, du bezoar, etc. (le *Khorasan*).

* **CORASIES** (les), écueils de la mer Egée; aujour. *Dragonisi*, à l'E. de l'île Nicari.

CORAY, *Rosposden*, Finistère (Bretagne).

CORAZON, mont. des Andes, dans le Quito (Amér. mér.); touj. couvertes de neiges.

CORBACH, *Corbacum*, pet. v., cap. de la princ. et à 5 l. O. de Waldeck; divisée en deux part. par l'Iller : beau collége.

Digitized by Google

CORBAIS, c. de la prov. de Brabant (Belg.), à 2 l. 1 q. de Perwez, et 4 l. 1. q. de Nivelles. 561 hab.

CORBAON, *Lucon*, Vendée (Poitou).

CORBARA, près l'île Rousse, *Bastia* (Corse).

CORBARIEU, *Montauban*, Tarn-et-Gar. (Lang.).

CORBAS, *Brieg*, Moselle (Barrois).

CORBASSILL, *Mont-Louis*, Pyrénées-Orientales (Roussillon).

CORBAVIE, *Corbavia*, p. pays de Hong. (Croatie).

CORBAY, *Rambouillet*, Seine-et-Oise (Ile-de-France).

CORBEAU, riv. de l'Amér. sept.; emb. au Mississipi, vis-à-vis l'île du même nom. Lat. N. 45. 49.

CORBEAU (Fort du), *Landerneau*, Finistère (Bretagne).

—, *Lons-le-Saulnier*, Jura (Fr.-Comté).

— (le), *Milly*, Seine-et-Oise (Gatinais).

CORBEAUX (le Moulin des), *Charenton*, Seine (Ile-de-France).

CORBÉEK-DYLE, c. de la prov. de Brabant (Belg.), 1 l. de Louvain. 560 hab.

CORBÉEK-LOO, c. de la prov. de Brabant (Belg.), à 1 l. de Louvain. 618 hab.

CORBEHEM, *Douay* (*Nord*), Pas-de-Calais (Flandre).

CORBEIL, *Carbolium*, pet. v. de l'Ile-de-France (Seine-et-Oise), sur la *Seine*, qui y reçoit l'*Essonne*, ci-dev. baill. et châtellenie; ch.-l. de s.-préf., d'arr. et de cant., trib. de prem. inst. biblioth., hospice, théâtre; bur. de p., environ 4,000 habit. Comm. de grains, farines; manuf. de papier, colle forte, toiles peintes, savon; moulin à poudre, gr. magasin de farines, raffin. de sucre, tanneries, filature de coton, imprim. Foire de 8 j., le 5e dim. après Paques: chevaux, toilerie, mercerie. Anc. collégiale de *St.-Spire*, supprimée; pensions de jeunes gens: eut ses princes, sous le titre de comtes, et parmi eux le fameux Bruchard, chef de la famille de Montmorency; fut assiég. plusieurs fois. Patrie du savant helléniste Villoison. L'arr. est divisé en 4 cant. et 93 comm. A 8 l. S. de Paris, 9 de Versailles, 4 de Melun.

CORBEIL, *Vitry-le-Français*, Marne (Champ.).

— (Vieux), *Corbeil*, Seine-et-Oise (Ile-de-Fr.).

CORBEIL-CERF, vill. du Beauvoisis (Oise), arr. de Beauvais: env. 330 hab. Grains et bois. A 12 l. 3. q. N. de Paris, 1 l. un q. N. de *Méru*.

CORBEILLES, *Montargis*, Loiret (Gatinais).

CORBELIN, *La Tour-du-Pin*, Isère (Dauph.).

—, *Varzy*, Nièvre, Nivernais (Forges).

CORBENAY, *Luxeuil*, H.-Saône (Fr.-Comté).

CORBENY, rel. de p., *Laon*, Aisne (Laonnais). Anc. prieuré de St.-Benoît; reliques de St.-Marcou; pélerinage.

CORBÈRE, *Pau*, B.-Pyrén. (Béarn).

—, *Perpignan*, Pyrén.-Or. (Roussillon).

CORBERON, *Beaune*, Côte-d'Or (Bourgogne).

CORBÈS, *St.-Jean-du-Gard*, Gard (Languedoc).

CORBETTA, pet. v. du roy. Lomb-Vénit.; à 6 l. S. de Milan.

CORBEVAL, *Château-Landon*, Seine-et-Marne (Gatinais).

CORBEVILLE, ham. et chât. (Seine-et-Oise). Voy. St.-MARTIN-DES-CHAMPS.

— Chât. (id). Voy. ORSAY.

* **CORBIA**, Corvey.

CORBIAC, *Bordeaux*, Gironde (Bordelais).

—, *Villeneuve-sur-Lot*, Lot-et-Gar. (Agénois).

CORBIAN, *Bouillon*, Ardennes (d. de Bouillon).

—, *Castel-Jaloux*, Lot-et-Gar. (Guienne).

CORBIE, *Corbeia*, v. de Picard. (Somme), autref. riche, forte et populeuse; ch.-l. de cant., bur. de p., 2,300 habit. Fabr. de velours lisse, filature de laine, moulins à tan, exploit. de tourbe; eaux minér. salut. pour les obstructions: possédait une cél. abbaye de Bénédictins. A 4 l. d'Amiens, sur la Somme, 36 de Paris.

CORBIE, *Vernon*, Eure (Normandie).

* **CORBIÈNE**, contrée de la Médie, avec une v. du même nom; au S. d'Ecbatanes.

CORBIER, *Uzerche*, Corrèze (Limousin).

CORBIÈRE (la), *Luxeuil*, H.-Saône (Fr.-Comté).

CORBIÈRES, *Manosque*, B.-Alpes (Provence).

—(Val de), *Limoux*, Aude (Languedoc). Les Fr. y taillèrent en pièces les Sarrasins dans le 8e siècle.

CORBIGNY-ST.-LÉONARD, *Corbiniacum*, pet. v. du Nivernais (Nièvre), ch.-l. de cant., bur. de p.: 2,300 hab. Haras; manuf. de draps; comm. de bois à brûler; tannerie; eaux minér. Anc. abb. de Bénédictins. A 6 l. de Clamecy, 59 S. E. de Paris (237 kil.).

CORBINS (les), *Lagny*, Seine-et-Marne (Brie).

CORBION, c. de la pr. de Luxembourg (Belg.), à 11. de Bouillon, et 6 l. de Neufchâteau. 1,241 hab.

CORBIS (le), *Alençon*, Orne (B.-Normandie).

CORBITS, près Meissen, en Saxe. Lieu remarq. par un combat, en 1559, entre les Prussiens et les Impériaux.

CORBLUC, *Roquefort*, Landes (Gascogne).

CORBOIN, *Nuits*, Côte-d'Or (Bourgogne).

* **CORBOLIUM**, Corbeil.

CORBON, *Vouziers*, Ardennes (Champagne).

—, *Croissanville*, Calvados (Normandie).

—, *Mortagne-sur-Huisne*, Orne (Perche).

CORBONOD, *Seyssel*, Ain (Bugey).

CORBREUSE, vill. du Hurepoix (Seine-et-Oise), arr. de Rambouillet, près de la forêt de Dourdan. Pop., y compris le ham. *du Plessis*, env. 480 hab. Grains, bois et prairies. A 12 l. un quart de Paris, 1 l. un quart de Dourdan.

CORBRIDGE, v. du c. de Northumberland (Angl.), sur la Tyne. On y honorait autref. Hercule. A 2 l. d'Herham.

* **CORBULON** (monum. de), forter. de la Germanie, vers le pays des Cauci; sur l'emplacement de Groningue.

CORCANG. *Voy.* URGHENZ.

CORCELLES, *Bourg*, Ain (Bresse).

—, *Nantua*, Ain (Bugey).

—, *Belleville-sur-Saône*, Rhône (Beaujolais).

— lès-Arts, *Beaune*, Côte-d'Or (Bourgogne).

— lès-Cîteaux, *La Baraque*, id.

— lès-Ferrières, *St.-Vit*, Doubs (Fr.-Comté).

— lès-Grange, *Lure* (*H.-Saône*), Doubs (Fr.-Comté).

— lès-Rigney, *Besançon*, id.

CORCELOTTE, *id.* id.

— en-Montagne, *Villeaux*, Côte-d'Or (Bourg.).

CORCHAND, *Chagny*, Saône-et-Loire (Bourg.).

CORCIEUX, ch.-l de cant.; arr. et à 5 l. S. de St.-Dié, 3 de *Bruyères*, Vosges (Lorr.): 1,200 hab.

CORCONAC, *St.-Jean-du-Gard*, Gard (Lang.).

—, *Villeneuve-sur-Lot*, Lot-et-Gar. (Agénois).

CORCONDAH, pet. dist. des Circars sept. (Ind.), au N. du Godavery: 8 l. de long, 4 de large. Territ. fert., hab. industr.; cél. temple indien.

CORCONDRAY, *St.-Vit*, Doubs (Fr.-Comté).

CORCONNE, *Sauve*, Gard (Languedoc).

CORCOUÉ, *Machecoul*, Loire-Infér. (Bretagne).

CORCY, *Trévoux*, Ain (Pays-de-Dombes).

—, *Villers-Coterets*, Aisne (Picardie).

* **CORCYRA**, belle île de la mer Ionienne, sur la côte de l'Epire; *l'île de Phéaciens*, dans Homère. Cap. du même nom; beaux jardins d'Alcinous. Séparée du continent par un canal dans lequel fut livrée au commencemen. de la guerre du Péloponèse (av.

Digitized by Google

J.-C. 432), une bataille navale entre les Corcyréens et les Corinthiens; auj. *Corfou.—Nigra*, île de la mer Adriat., sur la côte de la Dalmatie ; auj. *Curzola*.

CORCZYN, b. de Pologne, sur la Vistule.

CORDEAC, *Mens*, Isère (Dauphiné).

CORDEBUGLE, *Orbec*, Calvados (Normandie).

CORDELLES, *St.-Symphorien-de-Lay*, Loire (Beaujolais).

CORDELLEVILLE, *Rouen*, Seine-Inf. (Norm.).

CORDEMAIS, *Savenay*, Loire-Infér. (Bretagne) : 1,500 hab.

CORDES, pet. v. du Languedoc (Tarn), sur le Céron ; ch.-l. de cant., bur. de p. : 2,500 hab. Arr. et à 4 l. de Gaillac, 158 S. de Paris.

CORDES, v. de la prov. de Hainaut (Belg.), à 1 l. et 1 quart de Frasnes, et 4 l. et 1 quart de Tournai. 465 hab.

CORDESSE, *Autun*, Saône-et-Loire (Bourg.). Restes d'antiquité.

CORDES-TOULOUSANNE, *Castel-Sarrasin*, Tarn-et-Gar. (Languedoc).

CORDEVILLE, *Pontoise*, Seine-et-Oise (Ile-de-Fr.).

CORDEVOLÉ, pet. riv. du roy. Lomb.-Vénit.; emb. à la Piave, entre Bellune et Feltre.

CORDEY, *Falaise*, Calvados (Normandie).

CORDIEU, *Montluel*, Ain (Bresse).

CORDILIÈRES. Voy. ANDES.

CORDIRON, *Marnay* (*H.-Saône*), Doubs (Franche-Comté.

CORDON, pet. île de l'Océan-Pacif. sept.

CORDON, *Belley*, Ain (Bugey).

—, *Brie-Comte-Robert*, Seine-et-Marne (Brie).

CORDONNET (le), *Rioz*, Haute-Saône (Fr.-Comté).

CORDOSERA, pet. v. de l'Estram. (Esp.), vers les front. du Portugal ; à 8 l. N. O. de Badajoz.

CORDOUAN (la Tour de), *Andros*, fam. phare de Fr., de 175 pi. de haut et d'une belle archit., sur un rocher, à l'emb. de la Gironde. Rebâti par Louis XIV, en 1665. A 22 l. de Bordeaux, 8 de *Lesparre*.

CORDOUE, pet. prov. de l'Andalousie (Esp.), divisée en 2 part., les montagnes et les plaines : dans les prem., rochers arides de la Sierra-Moréna ; néanmoins quelques vallées fert. en vins, huile et figues, l'autre, séparée de celle-ci par le Guadalquivir, abonde en blés, vins, fruits et olives. Roy. arabe ou mauresque au 8e siècle, jusqu'à la prise de sa cap. par Ferdinand de Castille en 1236 : 340,000 h.—(*Corduba, Colonia Patricia*), v. anc., gr. et forte, capit. de la pr. ci-dessus, au pi. d'une des mont. de la Sierra-Morena, sur la rive sept. du Guadalquivir ; autref. colonie rom. très-cons. Évêché suffr. de Séville, cathédrale (anc. mosquée, vaste et basse, colonnes et ornem. très-précieux; anc. palais des rois maures, converti en écuries ; rues étroites, tortueuses et sales ; la place Mayor rem. par son étendue, sa régularité et ses jolis portiques : du temps des Maures 300,000 hab., auj. 160,000. Pont de 16 arches sur le Guadalquivir, aussi de constr. moresque. Jadis fam. par ses soieries et ses draps fins, n'a plus que quelques fabr. de galons, chapeaux et cordouan ou cuir d'Esp. Haras royal le plus beau de l'Andalousie. Les Maures y avaient une cél. univ. : Abderam, un de leurs généraux, la prit l'an 170 de l'Hégire (692) ; Ferdinand la reprit au 13e siècle. Patrie des deux Sénèque, de Lucain, d'Averroès, de Gonsalve et de Sepulveda. A 3 l. de Séville, 40 de Cadix, 74 de Madrid. Lat. N. 37. 52. l. 7. 6.

CORDOUE, cap. de la prov. du Tucuman, dans le Buenos-Ayres (Amér. mér.), sur le Rio-Primero ; siège épisc., université ; belle cathédr. Comm. avec le Pérou en blé, fruits, sel, bestiaux et mulets. Fondée en 1572 par don Jérôme de Cabrera : env. 1,500 Esp. et 4,000 noirs. A 192 l. de Buenos-Ayres. Lat. S. 31, 30. l. O. 65. 50. — Prov. de l'Amér. mér., faisant auj. part. de la république de Buenos-Ayres : 123 l. de long., 82 de large. Pays plat et fert. ; éduc. des bestiaux. — Vill. ruiné, dans la prov. de Cumana (Amérique méridionale).

CORDOVEN. Voy. COEVORDEN.

* **CORDUBA**, v. cons. de l'Esp. dans la Bétique, sur le Bætis, au pays des Turduli : agrandie par les Rom., ensuite cap. des Maures. Auj. *Cordoue*.

CORDUAN, *Nogent-sur-Seine*, Aube (Champ.).

* **CORDUÈNE.** Voy. CORDIÈNE.

CORE-BANK, île d'env. 16 l. de long sur 1 de large; côte de la Carol.-sept. (États-Unis).

CORED, v. de la Basse-Égypte, avec un chât. fort, sur les confins du désert, dans un territ. très-fertile.

CORÉE (la), *Corea*, presqu'île d'Asie, à l'E. de la Chine, baignée par la mer Jaune et par celle du Japon: env. 165 l. de long, 62 de large ; trav. du N. au S. par une gr. chaîne de mont. La part. sept. très-froide; orge et ginseng : riz, millet, soie, tabac, coton, blé et maïs dans la part. mérid. Roi tribut. de l'emper. de la Chine, du reste absolum. indép. ; arts et sciences des Chinois, langue écrite, la même, diffère dans la conversat. Hab. amateurs des plaisirs, lâches, menteurs, voleurs, ont la taille bien prise, une physionomie aimable, des mœurs polies, suivent la relig. des Chinois et montrent la même jalousie qu'eux à l'égard des étrangers : armée nombreuse. Riv. infestées de crocodiles, beauc. de serpents, mines d'or et d'arg. ; pêche des perles. 360 villes; King-Ki-Tao, cap. dans l'intérieur du pays.

CORELLA, v. de la Navarre espagn., sur l'Alhama, renommée par sa réglisse : 4,000 hab.

COREN, *St.-Flour*, Cantal (Auvergne).

CORENNE, c. de la prov. de Namur (Belg.), à 1 l. 1 q., de Florennes, et 2 l. et demie de Philippeville. 316 hab.

CORENNO, v. du roy. Lomb.-Vénit., sur le bord or. du lac de Côme.

CORENT, *Clermont-Ferrand*, Puy-de-Dôme (Auvergne).

CORENTIN (St.-), *Carhaix* (*Finistère*), Côtes-du-Nord (Bretagne).

— (St.-), anc. abbaye de religieuses de l'ordre de St.-Benoît (Seine-et-Oise). Voy. SEPTEUIL.

CORENTIN, riv. de la Guiane (Amér. mér.), emb. dans l'Atl., lat. N. 5. 50., à 5 l. O. de Berbice.

CORFE-CASTLE, b. du c. de Dorset (Angl.), dans la pénins. de Purbec : env. 800 hab. Deux dép. au parl. On y voyait un vieux chât., tour à tour résid. royale et prison d'État. Édouard le martyr y fut mis à mort par ordre d'Elfride, sa belle-mère.

CORFELIX, *Sézanne*, Marne (Champagne).

* **CORFINIUM**, v. d'Italie, dans le Samnium, chez les Peligni, à l'E. du lac Fucin ; place d'armes des pp. ligués contre Rome, dans la guerre dite sociale ; auj. *San-Perino* (royaume de Naples).

CORFOU, *Corcyra*, île la plus cons. de la mer Ionienne, à l'emb. du g. de Venise, séparée de la côte mér. de l'Albanie par un canal de 1 à 2 l. et demie de large : env. 46 l. de circonf. ; regardée comme la clef de l'Adriatique. Fert. en vignes, oliviers, cèdres et limons ; montag. et sujette à la peste et aux trembl. de terre. Salines. Possédée par le roi de Naples, les Vénitiens, puis par les Français ; auj. fait partie des îles Ioniennes, sous la protection de l'Angl. Les hab., au nombre d'env. 60,000, professent la rel. grecque. — Gr. et forte v. sur la côte or. de l'île, avec un p. peu profond, dans une rade sûre et spac., et 2 bons chât.; du reste mal bâtie. L'anc. *Corcyre* fait une partie des faubourgs : 16,000 h. Comm. d'huile, sel, rossolis ;

Digitized by Google

a beauc. souffert de l'explos. d'un magasin à poudre en 1718. Lat. N. 39. 40. l. E. 17. 40.

CORGA, pet. pays de l'Ind., coupé par des riv. nombreuses qui descendent en torrents du haut des Gauts. Au N. E. du Cananor et à l'O. du Mysore.

CORGELARD, *Lectoure*, Gers (Armagnac).

CORGENGOUX, *Beaune*, Côte-d'Or (Bourgogne).

CORGIRNON, *Fay-Billot*, Haute-Marne (Champ.).

CORGNAC, *Thiviers*, Dordogne (Périgord).

CORGNY, *Ecouis*, Eure (Normandie).

CORGO, île inhabitée du go. Persique ; à 1 l. N. de Karak.

CORGOLOIN, *Nuits*, Côte-d'Or (Bourgogne).

CORGUILLEROI, *Montargis*, Loiret (Gatinais).

CORI, *Cora*, pet. v. de la Campagne de Rome.

CORIA, *Corium*, pet. v. épisc. de l'Estram. (Esp.), sur l'Alagon : joli pont, cathéd. gothique : 1,500 hab. — Autre (*Alexandria*), dans le Sigistan (Perse).

CORIAGUNGA, v. du Delhi (Indostan); au centre du Douab. Lat. N. 27. 50. l. E. 76. 20.

* **CORIALLUM**, Cherbourg.

* **CORICUS**, v. de la Cilicie *Campestris*, sur la Méditerranée, et au S. O. de Tarse : antr. cél., appelé *antre coricien*, au fond d'une espèce de gouffre, dans le voisinage. Auj. *Curco* (Anatolie).

CORIENTES, cap. sur la côte du Mexique, Océ.-Pacif.

CORIGLIANO, riv. du roy. de Naples ; emb. au g. de Tarente. — V. du même nom (roy. de Naples).

CORIGLIONE ou CORLEONE, *Corileo*, v. de Sicile ; mines d'arg., huile excell., vins estimés. Situat. dél. entre les so. d'une riv. et d'un torrent qui tombent dans le Belici ; au Val et à 3 l. de Mazzara. 12,000 habitants.

CORIMPO, établ. dans la prov. de Cinaloa (Mexique).

CORINGA, v. marit. du Rajamundry (Ind.), sur le bord occ. de la baie de Bengale : détr. en partie par un ouragan et une inondat. de la mer en 1787. Les Fr. y avaient un comptoir; auj. aux Angl. Lat. N. 16. 49, l. E. 80. 9.

* **CORINIUM**, Circester.

CORINJAH, v. du Bérar (Ind.), au rajah de Nagpore.

* **CORINTHE**, anciennem. **EPHYRE**, v. du Péloponèse, fondée par Sisyphe, bien long-temps avant Rome ; très-fam. et très-import. par sa situat. au passage de la Grèce et de la Morée ; par sa citad. d'*Acro-Corinthe* à la cime d'un rocher ; ses deux p., celui de Lechæum, assez voisin, sur le go. de Corinthe, et celui de Cenchræ, éloigné de 3 l., sur le go. Saronique ; et surtout par la célébrat. des jeux isthmiques, dans l'endroit le plus resserré de l'isthme ; temple de Vénus ; richesses immenses ; artistes en tous genres, les plus habiles de la Grèce ; monuments superbes : eut des rois ; les chassa ; fut républ. Le consul Mummius la détruisit entièrem. (avant J.-C. 146) ; mais César la rebâtit. Le mélange des métaux fondus dans son embrasement produisit le métal de son nom, dont sont formés les 4 chevaux de Venise. St.-Paul y prêcha ; elle fut archiépiscop., ruinée par Alaric. Auj. *Corinto*, sans murs et déserte. — (Golfe de), g. de la mer Ionienne ; s'enfonçait entre la Grèce propre et le Péloponèse, jusqu'à la v. de Corinthe, dans un espace d'env. 30 l. ; auj. le g. de *Lépante*.

CORINTHE ou CORINTO, *Corinthus*, v. de Morée (Grèce), cap. du dist. de Kordos, près de l'isthme du même nom : 500 mais., 4,000 hab. Peu de vestiges de son antiq., excepté la citad. qui porte encore le nom d'Acro-Corinthe, flanquée de 350 tours. Comm. de raisins secs : séj. malsain. A 19 l. d'Athènes ; 10 de Thèbes, 140 de Constantinople. — (L'Isthme de), entre le g. de Lépante et celui d'Egine, joint la presqu'île de Morée au reste de la Grèce. On l'appelle Hexamili, c'est-à-dire 6 milles ou 2 l. et dem., parce qu'il a en effet cette largeur. Plus. empereurs ont tenté, mais en vain, de le couper, pour faire communiquer la mer Egée avec la mer Ionienne. Le temple de Neptune-Isthmien s'élevait auprès du p. de Schoenus, où l'on voit encore ses ruines ainsi que celles d'un théâtre et de plus. autres monuments.

* **CORINTHIE**, pet. pays très-montagneux du Péloponèse, qui formait le territ. de Corinthe.

CORIO, b. du Piémont ; à 6 l. N. O. de Turin.

* **CORIOLI**, v. du Latium, chez les Volsques, à 7 l. S. E. de Rome ; n'existe plus. La prise de cette ville mérita à Marius le surnom de Coriolan.

* **CORIOVALLUM**, Falkenbourg. — Fauquemont.

CORISCO, pet. île d'Afr., dans le g. de Guinée, sur la côte du roy. de Benin ; à 20 l. de la riv. de Gabon.

* **CORISOPITI**, pp. de la Gaule, dans la 3e Lyonnaise ; auj. le territ. de *Quimper* (Finistère).

* **CORISOPITUM**, Quimper. — Cornouailles.

* **CORITANI**, pp. de la Gr.-Bretagne, vers l'E. ; auj. le c. de *Lincoln*.

* **CORITI**, les hab. de la v. et du roy. de Coritus.

* **CORITUS**. Voy. CORTONE. — (*Mons*), mont. de l'Ombrie (Italie) ; auj. *Monte-Corvo*.

CORK ou CORCK, c. d'Irl., dans la prov. de Munster, borné N. par celui de Limmerick, O. par celui de Kerry, S. et S. E. par la mer : 33 l. de long, 20 de large, 416,000 hab. Quantité de mont. et de forêts ; culture soignée ; plus. gr. riv. ; ports et baies excell. sur la côte mér. ; pierre calcaire, houille sulfureuse. Six dép. au parlem. — (*Corcagia*), cap. du c. ci-dessus et deuxième v. de l'Irl., bâtie par les Danois au 6e siècle : 90,000 hab. Gr. comm. de bœufs, cuirs, suif, beurre, cochons, toiles à voiles ; manufact. de papier, colle forte, verre et grosses étoffes ; évêché suffr. de Cashel. Sur le Léon, à 21 l. de Limmerick, 52 l. de Dublin, 6 l. de la mer, son p., situé à 3 l. et dem. au-dessous, est vaste, très-sûr et bien défendu. Lat. 51. 53. l. O. 10. 48.

CORKER, cap sur la côte de Yucatan (Mexique). — *Key*, pet. île de la baie de Honduras, près des côtes du Mexique. Lat. N. 18. 10 l. O. 91. 4.

CORLAHS, plus. distr. de la presqu'île de l'Inde, depuis la riv. de Penn jusqu'à la pointe de Tul : aux Mahrattes.

CORLAL, pet. v. de l'As. Min., sur le g. d'Isnikmid, près des ruines de l'anc. *Calcédoine*.

CORLAY (le Haut), *Quintin*, Côtes-du-Nord (Bretagne).

—, ch.-l. de cant. ; arr. et à 6 l. N. O. de Loudéac, 3 de *Quintin* (id.).

CORLÉE, *Langres*, H.-Marne (Champ.).

CORLEONE. Voy. CORIGLIONE.

CORLIER, *St.-Rambert*, Ain (Bugey).

CORLIN, *Corlinum*, b. de la Poméranie pruss., sur la Persante ; à 6 l. S. E. de Colberg.

CORMACHITI, cap sur la côte septent. de l'île de Chypre.

CORMARVILLE, *Bonneval*, Eure-et-Loir (Beauce).

CORMANLINE, v. sur la Côte-d'Or (Afr.), où les Holl. avaient un fort nommé Amsterdam ; détruite en 1807 par les Ashantis.

CORMARANCHE, *Belley*, Ain (Bugey).

CORMARIN, *Sombernon*, Côte-d'Or (Bourg.).

CORMATIN, *Buxy*, Saône-et-Loire (Bourg.).

CORMÈDE, *Clermont-Ferrand*, Puy-de-Dôme (Auvergne).

CORMEILLES, b. de Normandie (Eure), sur la Calonne ; ch.-l. de cant., rel. de p., arr. et à 3 l. de Pont-Audemer. Commerce de cuirs, grains et toiles ;

Digitized by Google

papeterie : 1,230 habitants. Ancienne abb. de Bénédictins.

CORMEILLES-EN-PARISIS, gr. vill. de l'Ile-de-Fr. (Seine-et-Oise), arr. de Versailles, dans le centre d'une contrée montueuse : env. 1,400 hab., carr. de pierre à plâtre ; tuilerie : plusieurs maisons de camp. A 4 l. de Paris, 1 l. et dem. d'Argenteuil (*Franconville*).

CORMEILLES-EN-VEXIN, vill. du Vexin Norm. (Seine-et-Oise), arr. de Pontoise. Pop., y compris les ham. de *Bazancourt*, *Cormiolle*, et *Bretagne*, env. 800 habit. A 9 l. de Paris, 1 l. de Marines (*Pontoise*).

CORMEILLES-LE-CROCQ, *Crèvecœur*, Oise (Pic.), Fabr. d'étoffes de laine.

CORMEIOLLE, *Pontoise*, Seine-et-Oise (Ile-de-France).

CORME-L'ÉCLUSE, *Saujon*, Charente-Inférieure (Saintonge).

—Royal, *id.*, id.

CORMELLES, *Caen*, Calvados (B.-Norm.).

* **CORMENDINUM**, Kerment.

CORMENIER (le), *Niort*, Deux-Sèvres (Poitou).

CORMENON, *Mondoubleau*, Loir-et-Cher (Maine).

CORMENTIN, deux forts Holl., sur la Côte-d'Or (Afrique).

CORMERA (le), *St.-Fargeau*, Yonne (Auxerrois). Verrerie.

CORMERAY, *Pontorson*, Manche (Normandie).

— le-Bourg, *Blois*, Loir-et-Cher (Blaisois).

CORMERY, *Cormeriacum*, pet. v. de la Touraine (Indre-et-Loire), rel. et bur. de p. : 1,000 habit. Comm. de grains. Sur l'Indre ; à 4 l. de Tours, 65 S. de Paris. Anc. abb. de bénédictins.

CORMES, *La Ferté-Bernard*, Sarthe (Maine). Fabr. de grosses toiles.

— *Vence*, Var (Provence). Fabr. de draps.

CORMETTES, *St.-Omer*, Pas-de-Calais (Artois).

CORMICY (*Culmisciacum*), *Reims*, Marne (Champagne).

CORMIER (le), *Pacy-sur-Eure*, Eure (Normandie).

— (le), *Chevreuse*, Seine-et-Oise (Ile-de-Fr.).

— (le), *Limours*, id.

CORMIÈRES, *Rodez*, Aveiron (Rouergue).

CORMOLAIN, *Balleroi*, Calvados (Norm.).

CORMONS, pet. v. du cerc. de Goritz (emp. d'Autriche).

CORMONT, rel. de p., *Montreuil-sur-Mer*, Pas-de-Calais (Picardie).

CORMONTREUIL, *Reims*, Marne (Champ.).

CORMORANCHE, *St.-Rambert*, Ain (Bugey).

CORMORANDIÈRE, pet. Ile et baie du détr. de Magellan, près de la Terre de Feu.

CORMORIN, *La Ferté-Bernard*, Sarthe (Maine). Forges.

CORMOT, *Troyes*, Aube (Champ.).

— (le Gr. *et* le Pet.), *Nolay*, Côte-d'Or (Bourg.). Deux vill. attenant l'un à l'autre.

CORMOYEUX, *Epernay*, Maine (Champ.).

CORMOZ, *Pont de-Vaux*, Ain (Bresse).

CORN, *Figeac*, Lot (Quercy).

CORNABEY, *Morteau*, Doubs (Fr.-C.).

* **CORNABII**, pp. qu'on soupçonne avoir habité la part. la plus sept. de la Calédonie, auj. *Caithness* (Ecosse).

CORNAC, *St.-Céré*, Lot (Quercy).

CORNALIS, *Tartas*, Landes (Gascogne).

CORNANT, *Sens*, Yonne (Champ.).

CORNAS, *St.-Péray*, Ardèche (Vivarais). Comm. de bons vins blancs.

—, *Lyon*, Rhône (Lyonnais).

* **CORNAVII**, pp. de la Gr.-Bret., vers l'O. ; territ. représenté auj. par le c. de *Chester* (Angleterre).

CORNAY, *Grand-Pré*, Ardennes (Champ.).

CORNÉ, *Fleurance*, Gers (Armagnac).

—, *Angers*, Maine-et-Loire (Anjou); sur l'Authion. Carr. d'ardoises d'une qualité supérieure.

CORNEBARRIEN, *Toulouse*, H.-Gar. (Lang.).

CORNECUL, *Bergerac*, Dordogne (Périgord).

CORNE-DE-CHAUX (la), *St.-Vit*, Doubs (Fr.-Comté).

CORNEGLIANA, v. du roy. Lomb.-Vénit., dans le d. de Milan, sur l'Adda.

CORNEHOTTE, *Abbeville*, Somme (Picardie).

CORNEILLA-DE-LA-RIVIÈRE, *Perpignan*, Pyrén.-Or. (Roussillon).

— del-Vercol, *id.*, id.

— en-Conflans, *Prades*, Pyrén.-Or. (Roussillon).

CORNEILLAN, *Aire-sur-l'Adour* (Landes), Gers (Gascogne).

—, *Condom*, Gers (Gascogne).

—, *Beziers*, Hérault (Lang.).

CORNEILLE, *Carcassonne*, Aube (B.-Lang.).

— (St.-), *Le Mans*, Sarthe (Maine).

— (St.-), *Rabastens*, Tarn (H.-Lang.).

CORNEILLE (St.-), anc. et cél. abb. de bénédictins, à Compiègne.

CORNELIUS-MUNSTER (St.-), v. de Prusse (arr. d'Aix-la-Chapelle), sur la Dente ; anc. abbaye de bénédictins, enclavée dans le d. de Juliers, et qui comptait 3,000 vassaux. Chapelle de Saint-Corneille dans un site pittoresque. Pélerinage. A 2 l. S. E. d'Aix-la-Chapelle.

CORNEILLE, *Cerdon*, Ain (Bugey).

CORNEMPS, *Coutras*, Gironde (Bordelais).

CORNESSE, c. de la prov. de Liége (Belg.) ; à 2 l. et dem. de Spa, et 1 l. et 1 q. de Verviers. 1,249 habitants.

CORNET, fort de l'île de Guernesey.

CORNETO, *Cornetum*, pet. v. épisc. de l'Et. de l'Egl. ; à 1 l. de la mer, 15 N. O. de Rome.

CORNEUIL, *Damville*, Eure (Norm.).

CORNEUX, *Gray*, H.-Saône (Fr.-Comté). Anc. abb. de Prémontrés.

CORNEVILLE, *Beaumont-le-Roger*, Eure (Normandie).

— la-Fouquetière, *id.*, id.

— sur-Rille, *Pont-Audemer*, id. Anc. abb. de l'ordre de St.-Augustin.

* **CORNIER** (St.), *Tinchebray*, Orne (Norm.).

CORNIES, *Sommières* (*Gard*), Hérault (Languedoc).

CORNIEVILLE, *Commercy*, Meuse (Lorraine).

CORNIL, *Tulle*, Corrèze (B.-Limousin).

CORNILLAC, *Die*, Drôme (Dauphiné).

—, *Valence-d'Agen*, Tarn-et-Gar. (Agénois).

CORNILLANE, *Valence*, Drôme (Dauphiné).

CORNILLE, *Périgueux*, Dordogne (Périgord).

CORNILLÉ, *Vitré*, Ille-et-Vilaine (Bretagne).

—, *Beaufort*, Maine-et-Loire (Anjou).

CORNILLON, *Salon*, Bouches-du-Rhône (Provence).

—, *Die*, Drôme (Dauphiné).

—, *Bagnols*, Gard (B.-Lang.).

—, *St.-Etienne*, Loire (Forez).

— en-Trièves, *Mens*, Isère (Dauphiné).

— lès-Fontanils, *Grenoble*, id.

CORNILLOY, *Péronne*, Somme (Picardie).

CORNIMONT, *Remiremont*, Vosges (Lorraine). Filat. de coton. Pop. 1,700 habit.

CORNIMONT, c. de la prov. de Namur (Belg.) ; à 2 l. 3 q. de Gédinne, et 8 l. 3 q. de Dinant. 121 habitants.

Digitized by Google

CORNITO, b. de la Basilicate (roy. de Naples).

CORNOD, *Orgelet*, Jura (Fr.-Comté).

CORNOL, vill. du cant. de Berne (Suisse) : 600 habitants.

CORNOM (Pulo), île près de la côte or. du g. de Siam : env. 12 l. de circonf. Lat. N. 9. 52. l. E. 97. 55.

CORNOT, *Cintrey*, H.-Saône (Fr.-Comté).

CORNOUAILLES, *Corisopitum*, langue de terre du dép. du Finistère (Bret.) ; anc. comté.

CORNOUAILLES (Cornwall), *Cornubia*, c. marit. d'Angl., formant l'extrém. S. O. de cette île ; baigné de trois côtés par la mer, et borné E. par la Tamar qui le sépare du c. de Devon : 37 l. de long, 17 de large, 580 l. carr., 250,000 hab. Air vif et sain, été tempéré ; sol léger et stérile, vallées abond. en pâtur., côtes fert. en blé ; chaîne de mont. arides et escarpées, très-riches en excellent cuivre et étain ; peu d'or, argent, granit, antimoine et manganèse ; beauc. de gibier et de bécasses, côtes abond. en sardines : manuf. de draps étroits. Egbert, prem. roi d'Angl., conquit cette prov. en 809. Bourgs-pourris fort nombreux : 44 dép. au parlem. Launceston, cap. — Dist. du c. d'Addison, dans le Vermont (Et.-Unis), sur le lac Champlain : 1,000 habit. — Autre du c. d'Orange, au New-Yorck : 1,769 habit. — Autre dans le Connecticut. — V. récemment bâtie, dans le H. Canada, à 2 l. de St.-Régis. — Cap sur la côte oc. du c. du même nom (Angl.). — Pointe de terre S. O., sur le rivage N. O. du passage d'Endeavour (Nouv.-Holl.). — (Nouv.), contrée de l'Amér. sept. qui s'étend le long du Gr.-Oc., du 54e au 57e deg. de lat. N., depuis le canal de Gardner jusqu'à la baie de Frédéric.

CORNOUILLE, *Gramat*, Lot (Quercy).

CORNOUILLER, *Pontoise*, Seine-et-Oise (Ile-de-France).

CORNUAILLE (la), *Candé*, Maine-et-Loire (Anjou).

* **CORNUBIA**, nom donné, dans le moyen âge, à la partie S. O. de la Grande-Bretag. ; auj. le *Cornwall* (Angl.).

* **CORNUETUM**, Corneto.

* **CORNUS**, v. de la Sardaigne, vers la côte occ. : Manlius y défit les Carthaginois commandés par Asdrubal (av. J.-C. 210) ; auj. *Piginuzi*.

CORNUS, ch.-l. de canton ; arrondiss. et à 6 l. S E. de *St.-Affrique*, Aveiron (Rouergue). Papeteries.

—*Cahors*, Lot (Quercy). Fabr. de draps, dits *petits Lodèves*.

CORNUSSE, *Dun-le-Roy*, Cher (Berry).

CORNUSSON, *Saint-Antonin*, Tarn-et-Garonne (Rouergue).

CORNWALLIS, v. sur la côte occ. de la Nouv.-Écosse (Amér. sept.) ; à 17 l. d'Halifax. — Riv. de la même prov., navig. pendant 30 l. pour des bâtim. de 100 tonneaux. — Cap sur la côte sept. d'une gr. île, près de la côte occ. de l'Amér. sept., au S. du détroit du Prince-Frédéric.

CORNY OU KORNA-APAMEA, v. de l'Irak-Arabi, au confl. du Tigre et de l'Euphrate, jadis cons., auj. fort pauvre. Lat. N. 30. 50. l. E. 44. 18.

CORNY, *Metz*, Moselle (Pays-Messin).

—la-Ville, *Rethel*, Ardennes (Champagne).

CORO, v. de la province et du gouv. de Vénézuéla (Amérique méridion.), à peu de distance de la mer, ci-devant le siége du gouv. Peu commerçante. A 100 l. O. de Caraccas, 40 N. de Barquisineto. Lat. N. 11. 24. l. O. 72.

COROGNE (la), *Cornua, Coronium*, riche et forte v. de la Galice (Esp.), dans une péninsule, à l'emb. de la baie de Betanzos ; avec un port très-vaste, défendu par 2 châteaux. Bonne citad., tour remarquable par sa hauteur et sa solidité ; école de marine et d'artillerie, résid. d'un capit.-génér., d'un intendant provincial, et siége de la cour suprême de la Galice ; arsenal, 26 hôpit. Fabr. de toiles à voiles et de beau linge damassé ; export. de sardines et de bét. Comm. cons. avec l'Amér. : 24,000 hab. A 14 l. de Compostelle. Lat. N. 43. 23. l. O. 10. 40.

COROMANDEL (la côte de), *Coromandela*, nom générique de la côte or. de la presqu'île de l'Inde en-deçà du Gange, depuis la riv. de Kistnah jusqu'au cap Calymère : env. 145 l. de long ; bordée de brisants dans toute son étendue, sans un seul bon p., et, pour ainsi dire, inabordable d'oct. en janv., à cause des vents contraires. Princ. lieux marit. : Negapatam, Divicotté, Porto-Novo, Pondichéry, Madras, Masulipatam. Angl., maîtres de la plupart de ces établ. Comm. de toiles de coton, blanches ou imprimées. Plus de 30,000 chrétiens.

COROMBLE, *Sémur*, Côte-d'Or (Bourgogne).

CORON, *Vihiers*, Maine-et-Loire (Anjou).

CORON, *Epea, Coroné*, anc. et forte v. de la Morée (Grèce) ; avec un p. commode sur le g. du même nom (l'anc. *g. de Messénie*), prov. de Belvédère ; siége d'un év. grec : comm. en blé et en huile. A 6 l. de Modon. Lat. N. 36. 47. l. E. 19. 38.

* **CORONA**, Landscroon. — Cronstadt.

CORONA, petite ville du royaume Lombard-Vénitien.

CORONADOES (los), 2 pet. îles et 3 rochers, sur les côtes de la Nouv.-Californie (Amér. sept.) ; à 4 ou 5 l. S. du port de San-Diégo.

* **CORONÆ BURGUM**, Cronenbourg.

CORONATA, pet. île du g. de Quarnero, dans l'Adr., (empire d'Autriche). Lat. N. 44. 5 l. E. 13. 20.

CORONATION (la), île d'environ 7 lieues de circuit, la plus considérable d'un groupe sit. à la hauteur de l'archip. du prince de Galles, dans l'Océan-Pacifique.

CORONDA, ville de la province de Buenos-Ayres (Amérique-méridionale), sur une riv. A 5 l. S. O. de Santa-Fé.

* **CORONÉ**, v. du Péloponèse, dans la Messénie, sur la côte, à l'E. de Methone ; auj. *Coron* (Morée).

* **CORONÉE**, v. de la Béotie, au S. E. de Chéronée, célèbre par la victoire d'Agésilas, roi de Sparte, sur les Thébains (av. J.-C. 394).

* **CORONIUM**, la Corogne.

COROPA. Voy. CURUPA.

COROR, riv. d'Abyssinie ; so. au mont Aromata, emb. à la Tacazze.

CORORUPA, riv. du Brésil ; emb. dans l'Atlantique.

* **COROZAÏM**, v. de la Palestine, dans la Galilée, sur le riv. sept. du lac de Génésareth.

CORPEAU, *Chagny* (*Saône-et-Loire*), Côte-d'Or (Bourgogne).

CORPOURAU, *Martres*, H.-Gar. (Lang.).

CORPOYER-LA-CHAPELLE, *Flavigny*, Côte-d'Or (Bourgogne).

CORPS, b. du Dauphiné (Isère), ch.-l. de cant., rel. et bur. de p. : 1,100 hab. A 12 l. de Grenoble, 155 de Paris.

CORPS, *Monpon*, Dordogne (Périgord).

—, *Luçon*, Vendée (Poitou).

— Nuds-les-trois-Maris, *Rennes*, Ille-et-Vilaine (Bretagne).

— Saints (les), *Etrechy*, Seine-et-Oise (Ile-de-Fr.).

CORPUS, v. du Nicaragua (Amér. septent.) ; à 14 l. N. de Léon. — *Christi*, anc. établ. des Jésuites au Paraguay, sur la Parana. Lat. S. 27. 7. l. O. 57. 52.

CORQUOY, *Châteauneuf-sur-Cher*, Cher (Berry).

CORRA, *Ajaccio* (Corse).

CORRAL-DE-AMALGUER, v. anc. de la Manche

Digitized by Google

(Esp.), à l'extrém. d'une belle plaine, arrosée par le Régusarez : 4,000 hab. A 8 l. d'Ocana.

CORRAVILLERS, *Luxeuil*, H.-Saône (Fr.-Comté).

CORRE, *Jussey*, id.

CORREGIO ou **COREGGIO**, *Corregium*, jolie pet. v. du d. de Modène (Italie), avec un beau chât., sur la Lenza. Patrie du Corrège. A 4 l. N. O. de Modène.

CORREGIOLO, pet. v. du roy. Lomb.-Vénit.; à 3 l. O. de Mantoue.

* **CORREGIUM**, Corregio.

CORRENS, *Brignolles*, Var (Prov.).

CORREVA, joli vill. de l'Abyssinie, entre Gondar et Emsras.

CORRÈZE, ch.-l. de cant.; arr. et à 3 l. N. E. de *Tulle*, Corrèze (Limous.) : 1,400 hab.

CORRÈZE, riv. du Limousin; so. aux mont. de Mille-Vaches, passe à Tulle et à Brives, emb. à la Vézère, à 2 l. de cette dernière ville,

CORRÈZE, dép. de Fr., nommé ainsi de la riv. qui y passe et traverse la v. de Corrèze. Il est borné au N. par le dép. de la Creuse; à l'O. par celui de la Dordogne; au S. par celui du Lot, et à l'E. par celui du Puy-de-Dôme; sa superficie est de 296 l. Les montagnes du Puy-de-Dôme, du Mont-d'Or et du Cantal le parcourent de l'E. au N., et rendent la température humide et froide dans toute cette partie; le S. et l'O. sont beaucoup plus chauds. Les riv. sont la Dordogne avec ses affluents, le Chavanoux, la Diége, la Luzège et la Dourtre; ensuite la Corrèze, la Combade, la Tourmente, la Vézère hau. et bas., le Mounion, l'Elle, la Souvigne, la Miousette, l'Auze, la Zoyre, le Soulan et le Bradascon. Le sol est généralement médiocre; la partie montagneuse est la moins fertile; elle produit néanmoins beaucoup de seigle, d'avoine, de maïs, de sarrazin, de lin, de chanvre et de pâturage. La partie basse, dont le sol est plus riche en terre végétale, produit moins de grains, mais beaucoup de vignobles, de châtaignes, de noix, dont on fait une immense quantité d'huile, de fruits, de melons, raves, morilles, champignons, truffes, etc.; nombreux bestiaux, bêtes à cornes, bêtes à laine, mulets, chèvres, porcs, etc.; les chevaux surtout sont renommés pour leur beauté, leur force, leur ardeur et leur agilité; la volaille, le poisson et le gibier, abondent également. Les richesses minérales sont importantes; on compte des mines de plomb, de cuivre, de fer, d'antimoine, du granit, de l'albâtre, du porphyre, du marbre blanc, pierre de taille, grès, ardoises, et d'abondantes mines de houille. L'industrie s'applique particulièrement à la fabrication des armes, dont il existe une belle manufacture royale à Souillac; ensuite à celle de la clouterie, de la verrerie, aux filat., aux fabriques d'étoffes de laine, soie, et mousselines, aux forges, affineries, papeteries, blanchisseries de cire, tuileries, briqueteries, teintureries, et confection d'huile de noix. Il est dommage que parmi les nombreuses riv. de ce dép., il n'y en ait point de navigable, ce qui nuit considérablement au commerc. Ses princip. objets sous ce rapport sont : les bœufs engraissés l'hiver pour la capitale, les porcs que les villes maritimes du midi de la Fr. emploient pour leurs salaisons, l'huile de noix et les divers produits du dép.; 3 arr. forment la divis. de ce dép. Il fait partie du diocèse de Limoges, de la 20e div. milit., du 10e arr. forestier. Ressort de la cour royale de Limoges. 5 députés à la législation. Rev. territorial : 7,715,000 fr.

Ussel.	57,278 h.
Tulle (ch.-l.).	126,552
Brive-la-Gaillarde.	111,024
Pop. totale.	294,854

CORREZZO, *Cures*, pet. v. de l'Et.-de-l'Egl., prov. de Sabine, sur le Tibre; à 5 l. N. de Tivoli.

CORRIBERT, *Epernay*, Marne (Champagne).

CORRIDICO, b. de l'Istrie, cerc. de Mutterberg (emp. d'Autr.); à 15 l. S. E. de Trente.

CORRIENTES, cap sur la côte or. d'Afrique.—V. du Buenos-Ayres (Amér. mér.), au confl. de la Parana et du Paraguay : 4,500 hab. — Nom de plus. riv. de l'Amér. mér. — Cap sur la côte mér. de l'île de Cuba. —. *Voy.* CORIENTES.

CORRIGNAC, *Montendre*, Char.-Infér. (Saintonge).

CORRIGRUA, v. d'Irl., c. de Vexford.

CORROBERT, *Montmirail*, Marne (Brie).

CORROFIN, v. du c. de Clare (Irlande); à 3 l. d'Ennis.

CORROI-LE-CHÂTEAU, c. de la pr. de Namur (Belg.), à 1 l. de Gembloux et 3 l. 1 q. de Namur. 642 hab.

CORROI-LE-GRAND ou **CHRÉTIEN-LE-BÔLE**, c. de la pr. de Brabant (Belg.), à 1 l. 1/3 de Wavre et 4 l. et dem. de Nivelles. Papeterie. 1,342 hab.

CORROMPIS, *Cordes*, Tarn (Languedoc).

CORRONSAC, *Villefranche-de-Lauragais*, Hte.-Garonne (Languedoc).

CORRUBEDO, prom. d'Esp., sur la côte de Galice.

CORSAIN, *Flavigny*, Côte-d'Or (Bourgogne).

—, *Sémur*, id.

CORSAVIR, *Arles-sur-Tech*, Pyr.-Or. (Roussillon).

CORSCIA, près Corte, *Bastia* (Corse).

CORSE, grande île de Fr. de la Méditerranée, située entre 41° 17′ et 43° de lat. N., et entre 6° 12′ et 7° 12′ de long. E., à 70 l. S. E. des côtes de Fr.; elle est séparée de la Sardaigne, au Midi, par le détroit de Bonifacio; sa longueur du N. au S. est de 35 l., et sa largeur de l'E. à l'O. de 18 l.; sa superficie de 495 l. c. Les deux côtes orient. et occid. offrent des différences remarquables; la 1re est basse, sablonneuse et peu découpée, tandis que la 2e l'est excessivement et présente une foule d'accidents, tels que des caps nombreux dont le plus considérable et le plus avancé dans la Méditerranée est le cap Corse au N.; des golfes importants par les rades qu'ils offrent, tels que ceux de St.-Florent, d'Aliso, de Calvi, de Porto, de Sagone, d'Ajaccio, de Valnico et de Vintilegne sur la côte occid., et de Santa-Manza et de Porto-Vecchio sur la côte orient; on trouve autour du cap Corse les îles de Finochiarola, de Giraglia et de Capuse sur la côte occid., l'île de Cargalo, les îles Sanguinaires et les îles Monachi ou Fourni au S.; les îles Cavallo, Lavessi, Perduta et Porraja, et sur la côte E. l'île du Taureau, les îles Cerviale et Pinarello. La Corse est traversée par une grande chaîne de montagnes dont les ramifications nombreuses se dirigent en tous sens. Les principales sont : le monte Rotondo (9,900 pi. d'élévation) et le monte d'Oro (8,720 pi.). Des deux versants que cette grande chaîne présente, descendent du côté de l'E., les riv. de Golo et de Tavignano, et du côté de l'O. celles de l'Ortolo, du Valinco, du Taravo, du Gravone, du Liamone, du Fangi ou Fango, de l'Otta, et beaucoup d'autres de moindre importance. Le climat est généralement malsain; les chaleurs sont tempérées par les brises de mer, et les hivers très-froids. Le sol, favorable à toutes les cultures, est d'une excessive fertilité, exigeant peu d'engrais, ce qui convient fort au Corse naturellement paresseux et si insouciant sur les avantages immenses qu'il pourrait retirer d'un pareil sol, qu'il ne s'occupe pas même de ses récoltes, et que, ce sont les Lucquois, qui, chaque année, au nombre de 7 à 8,000, viennent ensemencer les terres et faire les moissons. Outre les grains de diverses espèces, les oliviers, les mûriers, les orangers, les citronniers, presque toutes les plantes intertropicales poussent, pour ainsi dire,

Digitized by Google

seules; et malgré la mauvaise culture des vignes et la mauvaise méthode employée pour faire le vin, il n'en est pas moins excellent. Les montagnes sont couvertes de magnifiques forêts, d'une superficie de 31,418 hect; au pied de ces forêts s'étendent d'abondants pâturages où vivent de nombreux troupeaux de chèvres et de moutons qui sont une des richesses du pays. Le gibier abonde; le merle, qui se nourrit de myrte, est extrêmement recherché. La pêche est immense dans les lacs, les riv. et sur les côtes; on prépare et on expédie pour l'Italie le thon, les sardines et les huîtres; on trouve aussi le corail sur les côtes de Corse. Il existe une mine d'argent à San-Florenzo, des mines de sel à Farinola, mais dont l'exploitation est négligée; ailleurs des mines de cuivre, de plomb, de cobalt, de salpêtre et d'alun; du granit, du porphyre, des marbres statuaires, du jaspe, de l'albâtre, des agates, serpentines, émeraudes, et autres pierres fines de diverses espèces. Malheureusement l'industrie, qui pourrait tirer un si grand parti de tant d'éléments précieux, se ressent de la paresse des habitants, et elle se borne à la fabrication assez médiocre d'étoffes de laine, de toiles, d'huiles d'olive, de savon; à quelques forges, quelques verreries, et mieux à la confection des fromages de lait de chèvre et de brebis dont il se fait un débit assez considérable. Les bois de construction et de chauffage, les vins, les huiles, les fruits, les fruits confits, les raisins secs, la soie, les cuirs et le poisson sont les principaux objets du commerce d'exportation. Le Corse, bilieux, nerveux et mélancolique, est courageux, ardent, doué de passions fortes, intelligent, éloquent, amant de l'indépendance, mais jaloux, paresseux et peu sociable. Le premier nom de cette île fut *Thérapné*, les Phéniciens la nommèrent *Cyrnos*, et les Romains *Corsica*. Occupée d'abord par les Phéniciens et après ceux-ci par les Lacédémoniens, conquise ensuite par les Carthaginois, elle passa sous la domination des Romains (231 ans av. J.-C.); aux Romains succédèrent les Goths, et ensuite les Sarrasins. Sous Grégoire VII, elle fut annexée au Domaine potifical et donnée aux Pisans. Boniface VIII la donna en 1297 à Jacques II roi d'Aragon. Les Génois s'en rendirent maîtres en 1481. Ils y furent inquiétés par Henri II roi de France, qui, en 1553, s'allia aux Turcs pour leur disputer cette conquête. Le traité de Câteau-Cambresis en 1559 la leur assura. En 1730, les hab. de la Corse, mécontents du gouv. despot. des Génois, se révoltèrent, et 6 ans après, ils reconnurent pour roi Théodore, baron de Neuhoff. Ne pouvant les réduire, les Génois eurent recours à la France, qui par la force de ses armes pacifia cette île. Elle lui fut cédée en 1768. Les Anglais, à l'aide du célèbre Paoli, s'en rendirent maîtres en 1794, et le roi d'Angleterre fut proclamé roi de Corse en 1796. En 1797, les Franç. y rentrèrent, et en chassèrent les Anglais. Depuis cette époque, elle a constamment appartenu à la France, à laquelle le traité de Paris l'assura de nouveau, et dont elle est un département. Ce dép. forme la 17e div. milit., le 20e arr. forestier, le diocèse et le ressort de la cour royale d'Ajaccio. Il envoie 2 députés à la législation. Rev. territorial : 2,635,000 fr. Point le plus rapproché de la France, 35 l. de traversée. Le dép. de la Corse est divisé en 5 arr.

Ajaccio.	45,235 h.
Bastia.	57,549
Calvi.	20,441
Corté.	47,838
Sartène.	24,244
Pop. totale. . .	195,407

66 cant. 399 comm. Ajaccio est le chef-l.

CORSE. *Voy.* CAP.

CORSEPT, *Paimbœuf,* Loire-Inférieure (Bret.).

CORSEUIL, *Plancoët,* Côtes-du-Nord (Bret.). On y découvrit en 1802 les ruines d'une v. ensevelie sous terre depuis plus. siècles. A 2 l. N. O. de Dinan.

CORSHAM, pet. v. du c. de Wilts (Angl.) : 2,395 h. A 40 l. O. de Londres.

CORSI, v. du dist. de Raybaugh, prov. de Visapour (Ind.), sur la Kistna. — Pet. île sur la côte S. E. de Corse, près du port de Saroco.

* **CORSICA** (*Insula*), CYRNOS chez les Grecs, assez gr. île de la Médit., entre la Ligurie et la Sardaigne, couverte de mont. et peu fert.; occupée successivement par les Carthaginois, les Romains, les Goths, les Sarrasins, les Francs, les papes, les Pisans, les Génois, etc. Hab. féroces et sauvages; auj. la *Corse.*

* **CORSINIACUM,** Pienza.

* **CORSIOPITUM,** Morpeth.

CORSO, pointe sept. de l'île de Corse. Lat. N. 42. 59. l. E. 7. 15. — Autre, sur la côte du Brésil (Amér. mér.)

CORSOE, pet. riv. de Barbarie, emb. dans la Médit. à 8 l. E. d'Alger.

CORSOER ou KORSOR, pet. v. du Dan., sur une langue de terre de l'île de Séeland, avec un p. et un vieux chât.

* **CORSOTE,** v. forte de la Mésopotamie, au S. E. de Circesium et au confl. de l'Euphrate et du Soacoras; auj. *Sura.*

CORSWAREM, c. de la pr. de Limbourg (Belg.); à 2 l. et dem. de St.-Trond, et 5 l. 1 q. de Hasselt. 347 hab.

CORTAILLOT, vill. cons. de la princip. de Neufchâtel (Suisse), renommé par ses vins rouges.

CORTALS (les), *Mont-Louis,* Pyrén.-Or. (Roussillon).

CORTAMBERT, *Cluny,* Saône-et-Loire (Bourg.).

CORTAMBLIN, *Buxy,* id.

CORTE, *Conestum,* jol. pet. v. de Corse, forte par sa situat. sur un rocher, au confl. de deux riv. et au centre de l'île, ch.-l. de s.-préf., d'arr. et de cant., trib. de prem. inst., s.-inspect. forest.; bur. de p. : 2,100 hab. Commi. de vin, blé, huiles. L'arr. est div. en 25 cant. et 110 comm. Foire de 2 j., le 16 août : bestiaux, denrées. A 9 l. S. S. E. d'Ajaccio. Lat. N. 42. 12. l. E. 6. 55.

CORTELLAZZO, pet. île vois. de la Sardaigne (Médit.).

CORTE-MAGGIORE, b. du d. de Parme (Italie), sur la Larda; à 2 l. O. de Plaisance. — *Olona,* b. du roy. Lomb.-Vénit., dans la lég. de Milan, sur l'Olona.

CORTEMARQ, pet. v. de la pr. de la Flandre occ. (Belg.); à 1 l. et dem. de Thourout, et 4 l. 3 q. de Bruges. 4,139 hab.

CORTEMIGLIA, b. du Piémont, sur la Bormida : 1,990 hab. Ruines d'un vaste et beau chât. Prov. et à 5 l. S. E. d'Alba.

CORTENAEKEN, c. de la pr. de Brabant (Belg.); à 1 l. 3 q. de Diest, et 4 l. et dem. de Louvain. 960 h.

CORTENBERG, c. de la prov. de Brabant (Belg.); à 2 l. 1 q. de Louvain. 790 hab.

CORTERAIX, *Cluny,* Saône-et-Loire (Bourg.).

* **CORTERATE,** Coutras.

* **CORTERIACUM,** Courtrai.

CORTESSEM, c. de la pr. de Limbourg (Belg.); à 1 l. 1 q. de Looz, et 2 l. de Hasselt.

CORTHYS, c. de la pr. de Limbourg (Belg.); à 2 l. 3 q. de St.-Trond, et 5 l. 3 q. de Hasselt. 313 hab.

* **CORTICELLA,** Courcelles.

CORTICHIATO, *Ajaccio* (Corse).

CORTICOS, v. de Port., prov. de Tra-los-Montes, à 3 l. E. de Mirandela.

CORTIL-NOIRMONT, c. de la pr. de Brabant (Belg.);

Digitized by Google

à 2 l. 1 q. de Perwez, et à 4. l. 1 q. de Nivelles. 1,125 hab.

CORTIL ET WODON, c. de la pr. de Namur (Belg.); à 1 l. et dem. de Dhui, et à 2 l. 3 q. de Namur. 775 habitants.

CORTILLAR, *Grenoble*, Isère (Dauphiné).

CORTINA, vill. cons. du Tyrol, front. du roy Lomb.-Vénit.

CORTLANDT, distr. de New-York (Et.-Unis), au c. de Chester : 3,054 hab.

***CORTONA ou CORYTUS**, v. d'Etrurie, au S. d'Arretium (Ital.); auj. *Cortone* (Toscane).

CORTONE, *Cortona*, v. forte du gr.-d. de Toscane, entre le lac de Perugia et la v. d'Arezzo; académ. des antiq. étrusques : 4,000 hab. Beaux restes d'anc. monum. : patrie du peintre Bérétin. A 18 l. de Flor., 34 l. de Rome.

CORTRAT, *Nogent-sur-Vernisson*, Loiret (Gatinais).

CORTRYK-DUTZEL, c. de la pr. de Brabant (Belg.); à 1 l. et dem. d'Arschot, et 1 l. 3 q. de Louvain. 1,086 hab.

CORUAMBLES, *Châlons-sur-Saône*, Saône-et-Loire (Bourgogne).

CORUBERT, *Bellesme*, Orne (Perche).

CORUGNA, *Clunia*, b. d'Esp.; à 25 l. de Burgos.

CORUMBAH, v. du dist. de Chuta-Nagpore, prov. de Bahar (Ind.); territ. sauvage et inculte.

***CORUNA**, la Corogne.

CORUS, v. de Syrie, sur une colline baignée par la riv. de Sabon; c'est l'anc. *Cyrrhus*.

CORVAL, *Gournay*, Seine-Infér. (Norm.).

CORVAN, c. de la prov. de Luxembourg (Belg.); à 3 q. de l. d'Houffalise, et 8 l. un q. de Neufchâteau : 210 hab.

CORVÉES (les), *Champrond*, Eure-et-Loir (Perche).

CORVEISSIAT, *Bourg*, Ain (Bresse).

CORVET, *Troyes*, Aube (Champ.).

CORVEY, ou *la Nouv.-Corbie* (*Corbia*), pet. v. du gr.-d. du B.-Rhin, sur le Weser : anc. abbaye où furent trouvées les Annales de Tacite, sous Léon X. A 9 l. E. de Paderborn.

CORVO (île de), la plus sept. des Açores, au N. de l'île de Flores : Lat. N. 39. 40. l. O. 33. 23.

CORVOL-D'AMBERNARD, *Varzy*, Nièvre (Nivernais).

— l'Orgueilleux, *Clamecy*, id.

***CORYBANTES.** Voy. DACTYLI.

***CORYCIUS**, antre très-curieux, dit l'antre des Nymphes, au voisinage de Delphes.

CORZÉ, *Angers*, Maine-et-Loire (Anjou).

CORZOLA ou CURZOLA, l'anc. *Corcyra-Nigra*, île de l'Adriat., séparée par un canal étr. de la presqu'île de Sabioncello (Dalmatie). 6,500 hab.; à l'Autr. — Cap. de l'île, v. forte avec un bon p., sur la côte or.

CORZYK ou KORCZYK, v. du gouv. de Volhynie (Pologne Russe); à 18 l. N. de Constantinow.

CORZYN, v. de la vaivodie de Sandomir (Pologne), sur la Vistule; avec un chât. et un gymnase.

***COS**, une des îles Sporades, sur la côte de l'Ionie, vis-à-vis Cnide, dans la mer Égée, avec une v. cap. du même nom : patr. d'Apelles et d'Hippocrate; renomm. pour ses vins. Auj. *Co* ou *Stancho*.

COS ou CO. Voy. STANCHO.

COS, *Foix*, Ariège (Pays-de-Foix).

—, *Montauban*, Tarn-et-Garonne (Lang.).

***COSA**, v. d'Etrurie, sur la côte et à l'entrée d'une pet. presqu'île. Près de cette v. fut défait Lépidus, par Catulus, lieut. de Pompée (av. J.-C. 77) : auj. *Orbitello* (Toscane). Son port, Portus Herculis Cosani, s'appelle encore *Porto-Hercole*.

COSA, pet. riv. de la Campagne de Rome.

COSANGA, riv. du Quito (Amér. mér.); emb. à la Coca.

COSAQUES (les), pp. guerriers de l'Ukraine et autres contrées limitrophes de la Russie, de la Pologne, de la Pet.-Tartarie et du N. de la Turquie; divisés en 2 branches principales, les Malo-Russes et les Donski ou Cosaques du Don. Les premiers tirent leur origine des Russes, qui, au 14e siècle, lorsque les Polonais envahirent la Russie, abandonnèrent leur pays pour aller se fixer sur les bords du Dniéper, d'où ils s'étendirent ensuite insensiblement vers le Bog et le Dniester. La constitution toute militaire qu'ils s'étaient donnée fut améliorée par Et. Bathori, roi de Pologne, lequel forma plusieurs régiments de Cosaques de 1,000 hommes chacun, commandés par un chef ou *hetman*. Ils soutinrent ensuite une longue guerre contre Sigismond III, qui voulait les convertir au catholicisme, et finirent par se mettre sous la protection de la Russie. En 1708, leur hetman Mazeppa unit ses forces à celles de Charles XII contre Pierre-le-Grand, qui fit massacrer un gr. nombre de Cosaques après la bataille de Pultawa. Leur langue est un mélange de russe, de turc et de polonais; ils professent la religion grecque. Les Saporogisks ou Saporoges (*Antacæ*), originaires d'une île sit. au-dessus des chutes du Dniéper, étaient incorporés aux Malo-Russes. Ils servirent la Russie contre les Turcs, dans la guerre de 1760 : à la paix, les uns furent répartis dans les divers corps de l'armée russe, et les autres obtinrent l'autorisation de s'établir dans une contrée au S. du Don, à l'E. de la mer d'Azof, et au N. de la riv. de Kouban, où ils s'adonnent aux travaux de l'agriculture. Pop. 20,000 âmes. — *Cosaques du Don*. Voy. DONSKI. L'indépend. de ceux du Volga, qui ne sont, dans la réalité, qu'une subdiv. de ces derniers, date de l'année 1734, époque à laquelle il leur fut donné un hetman particulier. Ils vivent de bétail et d'agricult. Viennent ensuite les cosaques du Terck ou *Grebenski*, ceux du Bog et de l'Oural. Les premiers ont leur hetman, combattent à pied, et reçoivent une solde modique du gouv. d'Astracan. Ceux du Bog sont d'une origine plus récente. En 1769 ils firent partie des régiments levés dans la Valachie et la Moldavie par la Turquie. Passés au service de la Russie, ils s'établirent sur la riv. du même nom et reçurent en 1803 une constitution semblable à celle des Cosaques du Don. Ils commercent surtout en poisson, qu'ils échangent contre d'autres denrées, exercent des métiers et élèvent des bestiaux.

COSARAZ, chât. fort et défilé de la Croatie (Turq. d'Eur.), près de la Verba, aux confins de la Bosnie.

COSCILE, l'anc. *Sybaris*, riv. de la Calabre-Citér. (roy. de Naples); emb. au go. de Tarente.

COSEL, pet. v. et f. de Silésie (Prusse), sur l'Oder.

COSELOW, pet. v. de la Crimée, côte mérid.

COSEN. Voy. COOSEN.

***COSENTIA**, v. cap. du Brutium (Ital.), sur le Crathis, au S. O. de Sybaris; auj. :

COSENZA, *Cosentia*, v. archiép., cap. de la Calabre-Citér. (roy. de Naples), sur 7 pet. collines, au pi. des Apennins, entre le Basiento et le Crati, avec un chât. bâti au confl. des deux riv. Comm. de soie; fabr. de poterie et de coutellerie. Vin, huile, fruits, miel, manne, chanvre et lin au territ.; près de la vaste forêt de Sila. Alaric, roi des Goths, y mourut en 410, et ses soldats l'ensevelirent dans le Crati, soudé entre deux boucliers. Cosenza fut presque détr. par le trembl. de terre de 1783. Pop., env. 15,000 h. A 4 l. de la mer, 12 S. O. de Rossano. Lat. N. 39. 22 l. E. 14. 27.

***COSETANI**, pp. du N. de l'Esp., sur la Médit.;

Digitized by Google

avaient pour v. princip. Tarraco. Excell. vins au terr.; auj. part. des côtes de la *Catalogne*.

COSFELD ou **KOESFELD**, v. de la Prusse, près la so. du Berkel ; prov. et à 7 l. O. de Munster.

COSIA-DI-DONA, pet. île sur la côte occ. de la Sardaigne ; à 22 l. O. S. O. de Bosa.

* **COSIDIA**, v. de la Caule. Voy. CONSTANTIA.

COSINISSA, pet. île de l'archip. Grec. Lat. 36. 36. l. E. 23. 24.

* **COSIUM**. Voy. COSSIO.

COSLAN, pet. île de la Manche, près des côtes de Fr. Lat. N. 48. 51. l. O. 5. 43.

COSLEDAA, *Pau*, B.-Pyrénées (Béarn).

COSLIACO. Voy. COSSIACO.

COSLIN, jolie pet. v. de la Poméranie pruss., princip. de Cammin, sur le Neschach et à 2 l. de la Balt. Comm. consid. avec Dantzick et Berlin : 5,000 hab. A 9 l. de Colberg.

COSME (St.-). Voy. CÔME (St.-). — Pet. île du go. de Californie (Amér. sept.).

COSMES, *Craon*, Mayenne (Maine).

COSMIN, v. du Pégu (Asie), dans une île de l'Irraouaddy. Mais. bâties sur pilotis, à la hauteur de 8 pi. de terre.

COSMO (St.-), île de l'Adriat. (Autr.), près de la côte du roy. Lomb.-Vénit. Lat. N. 45. 46. l. E. 11. 5.

COSMOLEDO, pet. archip. à l'entrée sept. du canal de Mosambique, et à 65 l. N. O. de l'île de Madagascar.

COSNAC, *Mirambeau*, Char.-Infér. (Saintonge).

—, *Brives*, Corrèze (Limousin).

COSNE, *Hérisson*, Allier (Bourbonnais). Comm. de bestiaux.

—, *Longuy*, Moselle (Lorraine).

COSNE-SUR-LOIRE, *Condate*, v. du Nivern. (Nièvre), au confl. de la Loire et du Nonain, ch.-l. de sous-préf., d'arr. et de cant., tribun. de prem. instance, chamb. des manuf., inspect. forest., théâtre; rel. et bur. de p. 5,400 hab. Fabr. de coutellerie très-estimée, ancres, quincaillerie, clouterie ; entrepôt de fer. Mines et vignobles au territ. ; forges. Foire de 2 j , 29 sept. L'arr. est div. en 6 cant. et 66 comm. A 6 l. de Gien, 11 de Nevers, 45 de Paris. Lat. N. 47. 24. l. E. 0. 32.

COSNE-SUR-SEINE, *Baigneux-les-Juifs*, Côtes-d'Or (Bourgogne); 500 hab. Forge.

CORPORE, v. cap. du Cachar (Asie) : habit. Indous, sous un rajah partic., tribut. des Birmans depuis 1774.

* **COSSÆI** ou **CUSSÆI**, pp. libres, vers le N. de la Susiane (Asie), dans les mont. du même nom. Alexandre les extermina pour venger la mort d'Ephestion.

COSSATO, pet. v. du Piémont, pr. de Biella, près du canal de Santhia : 2,500 hab.

COSSAY, *Decize*, Nièvre (Nivernais).

COSSE, *Sarlat*, Dordogne (Périgord).

COSSÉ, *Chemillé*, Maine-et-Loire (Anjou). Fabr. de toiles et de mouchoirs.

—, *Argentan*, Orne (B.-Norm.). Forges.

—, en-Champagne, *Sablé* (*Sarthe*), Mayenne (Maine).

— le-Vivien, ch.-l. de cant. ; arr. et à 4 l. S. de *Laval*, Mayenne (Anjou) : 3,400 habitants. Ancien duché.

COSSEIL, *Grenoble*, Isère (Dauphiné).

COSSEIR, *Philoteras*, port de l'Égypte, sur la mer Rouge, avec un mauvais vill. C'est le point de communication entre ce pays et l'Arabie, d'où l'on tire du café moka en échange du blé et autres denrées que les caravanes de Kous et de Kéneh y apportent. Les Franç. y pénétrèrent en 1797. A 2 l. de l'anc. p. Bérénice. Lat. N. 26. 8. l. E. 31. 48.

COSSEMONT, *Longuion*, Moselle (Barrois).

COSSIACO, v. de l'Istrie (emp. d'Autr.), sur un lac du même nom. A 5 l. de St.-Veit.

COSSIGNY, pet. vill. de la Brie (Seine-et-Marne), réuni à la commune de Chevry : ruines d'un ancien chât. Voy. CHEVRY-COSSIGNY.

COSSIGNY, *Linas*, Seine-et-Oise (Hurepoix).

COSSIJURA ou **PURTATEPORE**, v. du distr. de Midnapore (Ind.). Lat. N. 22. 25. l. E. 75. 32.

COSSIMBAZAR, gr. v. marit. du Bengale (Ind.), sur la Bhagarutty. Comptoirs franç., angl. et holl. : belles plant. de mûriers au territ. Lat. 24. 10. l. E. 85. 55.

COSSIMCOTTAH, v. des Circars sept. (Ind.), prise par les Angl. en 1758. Lat. N. 17. 40. l. E. 80. 50.

* **COSSIO** ou **COSIUM**, v. de la Gaule, cap. des Vasates; auj. *Bazas* (Gironde).

COSSIPORE, v. et f. de l'Oude (Ind.), anc. résid. d'un rajah.—Autre, dans le Bahar (Ind.).

COSSOEVOEY, pet. île de la mer des Indes. Lat. S. 4. 21. l. E. 129. 40.

COSSONAY, pet. v. du canton de Vaud (Suisse) : 2,240 hab. A 4 l. N. O. de Lausanne.

COSSOVA ou **KOSSOVA**, v. de la Servie (Turq. d'Eur.), dans une plaine élevée, où périt Amurat I, en 1386. Amurat II y gagna une victoire en 1447.

COSTA, pet. riv. de la côte d'Ivoire (Afr.) ; emb. au g. de Guinée, après avoir arrosé la v. de Bassam.

COSTA, près l'île Rousse, *Bastia* (Corse).

COSTA-RICA, *Ora dives*, prov. de la Nouv.-Esp., intend. de Guatimala, sur l'Oc.-Pacif. Pays pauvre et peu fert., mais abondant en bétail. Bons p., mines d'arg. ; miel, cire et cacao excell. Carthago, cap.— Riv. de la prov. de Nicaragua (Amér.); emb. dans celle de St -Jean.

COSTAN (le), *Lannion*, Côtes-du-Nord (Bretagne).

COSTANTINO (St.-), b. de la Basilicate (roy. de Naples) : 1,100 hab., presque tous descendants d'Albanais et de la religion grecque.

COSTAROS, *Le Puy*, H.-Loire (Velay).

COSTERA, près St.-Florent, ch.-l. de cant., *Bastia* (Corse).

COSTHEIM, b. du gr.-d. de Hesse, au confl. du Rhin et du Mein ; bons vins. A 1 l. et demie de Mayence.

COSTIGLIOLA, v. du Piémont, près d'Asti : 4,500 h. —Autre, à 4 l. et demie de Savigliano : 2,600 hab.

COSTOSA, vill. du roy. Lomb.-Vénit., près le Bacchiglione : Pline a vanté ses carr. de marbre blanc.

COSTUJA, *Arles-sur-Tech*, Pyrénées-Or. (Roussillon.

COSWEILER, *Strasbourg*, B.-Rhin (Alsace).

COSWICK ou **COSWIG**, pet. v. de la princip. d'Anhalt-Bernbourg (Allem.), près de l'Elbe, sur une émin., avec un château : 2,000 habitants. A 2 l. E. de Dessau.

* **COSYRA**, pet. île de la Médit., entre la Sicile et l'Afr., avec une v. du même nom ; auj. *Pantalaria*.

* **COSYRI**, pp. de l'Inde, au N. E. de l'emb. du Gange ; auj. le *Cassay* (emp. Birman).

COTA-ANGARI, pet. distr. du Malabar (Ind.) ; tribut. des Anglais.

COTABAMBA, prov. du Pérou (Amér. mér.), entre celles d'Abancay, de Chilques, de Chumbivilcas et d'Aimaraez. 10,000 hab. Climat froid, à cause des mont., blé, maïs, légumes, fruits et *macqueyes*, plante dont on tire eau, vin, vinaigre, huile, baume, miel et fil, racine nutritive ; mines d'or et de cuivre ; paillettes d'or et d'arg. dans les riv. — Cap. de la pr. du même nom.

COTABE ou **COTATI**, v. du Travancore (Ind.), remarq. par la prédicat. de St.-François-Xavier.

Digitized by Google

COTAÏS OU COTATIS, v. anc. de l'Imirette (Asie), sur le Phase : en ruines; habit. Turcs, Juifs et Arméniens. A 45 l. de Teflis. Lat. N. 42. 26. l. E. 40. 50.

COTAMNA, v. de Russie, entre Novogorod et Tver.

COTCHUNG OU COUCHUNG, distr. du Khorasan (Perse), avec une v. du même nom, résid. d'un chef indép.; à 37 l. E. S. E. de Mesched.

CÔTE (la), part. du cant. de Vaud (Suisse), le long du lac de Genève, entre les riv. d'Aubonne et de Doulive. Pays riche, très-peuplé et agr.; vins salutaires. —Autre contrée de la Suisse, avec un vill., près du lac de Neufchâtel. — *Aux Fées*, vill. du cant. de Neufchâtel (Suisse), où l'on voit une grotte imm. remplie de stalactites.

CÔTE (la), *Clermont-de-Lodève*, Hérault (Languedoc).

— (la), *Lure*, H.-Saône (Fr.-Comté).

— (la), *Apt*, Vaucluse (Provence).

— Brune, *Baume-les-Dames*, Doubs (Fr.-Comté).

— Chaude, *Nions*, Drôme (Dauphiné).

COTEAUX (les). Voy. **MAUPERTUIS.**

CÔTE-D'ANGOLA, part. de la côte occ. d'Afr., qui s'étend du N. au S. depuis le cap Ste.-Catherine jusqu'au cap Negro. Voy. **ANGOLA.**

CÔTE-D'AUREC, *St.-Etienne*, Loire (Forez).

— de-Biesme (la), *Clermont-en-Argonne*, Meuse (Champ.). Verrerie.

— de-la-Fare (la), *Tournon*, Ardèche (Vivarais).

CÔTE DE LA PÊCHERIE. Voy. **TINNEVELLY.**

CÔTE-DES-DENTS (la), pays d'Afr. Voy. **GUINÉE.**

CÔTE-D'OR, chaîne de pet. mont., en Bourgogne, le long de la rive dr. de la Seine, depuis Dijon, par Nuits et Beaune, jusqu'à Chagny. Ses excell. vins sont une mine inépuisable de richesses.

CÔTE-D'OR, dép. de Fr., qui tire son nom de la chaîne de montagnes qui partage le dép. en deux parties du N. E. au S. O., et envoie de tous côtés de nombreuses ramifications. Il est borné au N. par le dép. de l'Aube, au N. E. par celui de la H.-Marne, à l'E. par ceux de la H.-Saône et du Jura, au S. par le dép. de Saône-et-Loire, et à l'O. par ceux de la Nièvre et de l'Yonne; sa superficie est de 459 l. c. L'air est vif et pur dans ce dép., arrosé et fertilisé par de nombreuses riv., telles que l'Aube, la Dheune, la Saône qui le bordent; la Vingeanne, la Seine, l'Ource, la Laigne, l'Arroux, l'Armançon, le Serain qui y prennent leur source, et une foule d'autres moins importantes qui y ont tout leur cours. Le canal de Bourg. vient ajouter ensuite à tous les avantages qu'offrent au comm. les riv. navigables de ce dép., l'un des plus importants de Fr. par la richesse de ses vignobles. C'est surtout la partie méridionale qui est le plus favorisée sous ce rapport; on connaît l'excellence des vins produits par ce territoire, et leur abondance : année commune, les vignes produisent 700,000 hect. de vin. Les autres productions consistent en nombreuses céréales, froment renommé, légumes, fruits, plantes oléagineuses, melons, chanvre, lin, truffes, morilles, mousserons, etc. Les forêts abondent principalement en chênes, hêtres et charmes; les pâturages nourrissent surtout de nombreuses et belles races de moutons; le gros bétail est moins commun et moins beau; chevaux petits, porcs, gibier et poisson abondant; on cite particulièrement les truites de Val-de-Suzon, les carpes de la Saône et de l'Ouche, et les anguilles de la Bèze. La partie septentrionale du département est riche en mines de fer, en mines de houille et de tourbe; en carrières de marbre, de gypse, de terre à poterie, de pierres à bâtir, à aiguiser, à lithographier, etc.; on trouve des eaux thermales, des sources minérales froides et des sources salées. Ce dép. est aussi un des plus industrieux de Fr., un de ceux où l'on trouve le plus d'usines en fer, le plus de fabriq. de faïence, de poterie, d'acier, de clouterie, de quincaillerie, d'huiles de graines, de toiles, de draps, de tissus, de vinaigre, de bougie, de produits chimiques, etc.; on trouve encore en grands nombre des tanneries et papeteries; filature de coton; distilleries d'eau-de-vie de marc, de grains et de pommes de terre; une fonderie de canons, etc. Le commerce, vaste et étendu surtout en exportations, consiste principalement en vins dont le rapport est immense, en fers, en grains, bestiaux, laines, draps, toiles, bois, arbres fruitiers, foin, navette, chanvre, papiers, huiles de graines, vinaigre, eaux-de-vie, cuirs, moutarde, fromage, etc. Diocèse de Dijon, 18e div. milit., 18e arr. forestier. Ressort de la cour royale de Dijon. 5 députés à la législation. rev. territorial : 25,829,000 fr. Ce dép. comprend 4 arr. :

Dijon (ch.-l.).	135,435
Beaune.	117,996
Châtillon-sur-Seine.	52,226
Sémur.	70,220
Pop. totale. . . .	375,877

36 cant., 733 comm.

CÔTE-D'OR, contrée d'Afr. Voy. **GUINÉE.**

CÔTE-D'OR (Canal de la), appelé aussi *Canal de Bourgogne, de Dijon* ou *de l'Est;* ouvre une communicat. entre la Saône et l'Yonne, et a env. 53 l. de long.

CÔTE-EN-COUSAN (la), *Montbrison*, Loire (Forez).

— en-la-Valla (la), *Thiers* (*Puy-de-Dôme*), Loire (Auvergne).

— Grillon (la), *Mantes*, Seine-et-Oise (Mantois).

— Jean, *St.-Antonin*, Tarn-et-Gar. (Rouergue).

CÔTE-POIRE (la), une des princ. mont. du Jura, baignée par l'Ain qui y forme une belle cascade, près du bourg de Sirod.

CÔTE-RÔTIE, côte du Dauphiné, sur la dr. du Rhône, près d'Ampuis, où l'on récolte de bons vins (Ardèche).

CÔTE-St.-ANDRÉ (la), pet. v. du Dauphiné (Isère), ch.-l. de cant., bur. de p. : 4,700 hab. Comm. de bons vins; excell. liqueur, dite *Eau-de-la-Côte*. Arr. et à 13 l. S. E. de Lyon, 131 S. E. de Paris.

* **COTES** (*Prom.*). Voy. **CUTES** (*Prom*).

CÔTES (Gr. *et* Pet.), *Vitry-le-Français*, Marne (Champagne).

— (les), *Cannes*, Var (Provence).

— d'Arcis (les), *Vienne*, Isère (Dauphiné).

— de-Corps (les), *Corps*, id.

CÔTES-DU-NORD, dép. de Fr., borné au N. par la Manche, à l'E. par le dép. d'Ille-et-Vilaine, au S. par celui du Morbihan; et à l'O. par celui du Finistère; sa superficie est de 460 l. Les côtes, qui offrent une étendue de 100 l., présentent un grand nombre de rochers escarpés, de baies et de caps sur lesquels se brisent continuellement les flots de l'Océan. Les plus remarq. de ces accidents sont : la baie de St.-Brieuc, celle de Fresnaye, les caps Fréhel, d'Erquy et de Talbert. Des montagnes de Menebret, de Fenbusque et de Menez qui le traversent de l'E. à l'O., descendent l'Arguenon, le Guer, le Leff, le Trieux, la Jaudy, le Gundy, le Treguier, le Guer et le Douron qui vont se jeter dans l'Océan; l'Oust, le Blavet, la Lie, la Trinité et le Livet passent dans le départ. du Morbihan; l'Hière et l'Aulne dans celui du Finistère, etc. Pays de plaines et de montagnes, l'air y est assez tempéré, mais le climat changeant et pluvieux. On trouve des landes et des sables stériles; mais vers les côtes des plaines fertiles et bien cultivées; beaucoup de lin, de

Digitized by Google

chanvre et de fruits à cidre ; du blé, du maïs, du vin, mais en moins grande quantité. Dans les pâturages gras et abondants se nourrissent de nombreux bestiaux et surtout d'excellents chevaux de trait. Ce dép. possède aussi des richesses minér., telles que mines de fer et de plomb, des carrières de granit et d'ardoises et des sources minér. assez renommées. L'industrie s'applique principalement à la fabrication des toiles dites de Bretagne ; des laines, du cuivre, huiles de lin, toiles à moulins et à emballage, chapellerie, basin, flanelles, cotonnades, tanneries ; aux filat. de coton, brasseries, corderies, etc. Le commerce de toiles est le plus important du dép., cette branche d'industrie fait vivre la majeure partie des habitants ; et ces toiles sont exportées jusque dans les États-Unis. Les principaux ponts sont : St.-Brieuc, Paimpol, Dinan, Treguier. Diocèse de St.-Brieuc, 13e div. milit., 5e arr. forestier. Ressort de la cour royale de Rennes. 6 députés à la législation. Rev. territorial : 19.258,000 fr. Le dép. des Côtes-du-Nord comprend 5 arr. :

Saint-Brieuc. .	(Ch.-l.)	171,730
Lannion		103,120
Dinan		111,739
Loudeac		98,604
Guimgamp		115,679
	Pop. totale. .	598,872

47 cant., 379 comm.

CÔTES-DE-PÉRISSON, *Mirande*, Gers (Astarac).

— en-Champsaur (les), *Gap*, Htes.-Alpes (Gapençais).

COTENSON, *Rodez*, Aveiron (Rouergue).

COTENTIN (le), pet. pays de l'anc. Norm., au dép. de la Manche ; ch.-l. Coutances.

COTIARI, pet. île sur la côte de Ceylan, à 8 l. S. S. E. de Trincomaly. Lat. N. 8. 16. l. E. 79. 15.

COTIGNAC, pet. v. de Provence (Var), sur la riv. d'Argens, anc. baronnie ; ch.-l. de cant. 3,300 hab. Confitures sèches renomm., vins, soies, figues ; tanneries. Arr. et à 2 l. de Barjols, 3 l. de *Brignolles*.

COTIGNOLA, pet. v. et chât. fort de l'Etat-de-l'Egl. (Ital.) : patr. de Jacques Sforce I. A 10 l. de Ferrare.

COTIOTE, pet. distr. du Malabar (Ind.), entre le Tellicherry et le Courg. Pays mont. ; riz, sucre, poivre, coton, casse et café dans les vallées. Aux Anglais.

COTOCA, v. de la prov. de Chiquitos (Amér. mér.).

COTOCHE ou **CATOCHE**, cap sur la côte de Yucatan (Mexique), vis-à-vis de San-Antonio de Cuba.

* **COTONEUM**, Codogno.

COTOPAXI, montagne et volcan prodigieux, à 5 l. S. E. de Quito (Amérique méridionale), couvert de neiges, et la plus belle des sommités colossales des Andes. Élévat. 17,710 pi. au dess. du niv. de la mer : éruptions remarq., en 1638, 1738, 1742, 1766, 1768 et 1803 ; la dernière accompagnée de la fonte génér. des neiges, qui inondèrent les camp. voisines. M. de Humboldt qui l'a visitée en 1802, pense qu'il est de toute impossibilité d'en atteindre le sommet.

COTRASKO, pet. v. de Bosnie (Turq. d'Eur.).

COTRONA, pet. v. de la Princip.-Citér. (roy. de Naples), à 6 l. O. de Cangiano.

COTS (Loch), pet. lac d'Ecosse, au c. d'Elgin.

COTSWOLD, chaîne de collines du c. de Glocester (Angl.). Fert. en blé et en herbages.

COTTA, pet. v. du margraviat de Meissen (Saxe) ; à 2 l. de Pirna.—V. du Malabar ; à 6 l. de Calicut.

COTTACOTTA, v. du Golconde (Ind.) ; aux Anglais.

COTTANCE, *Feurs*, Loire (Forez).

COTTBUS, cercle du roy. de Prusse, arr. de Francfort ; arrosé par la Sprée et le Malx. Forêts, manuf. de toiles ; brasseries : éduc. des bestiaux. Populat. 33,260 hab.—Ou *Kotbus*, ch.-l. du cerc. ci-dessus, sur la Sprée : 6,000 habit. A 12 l. de Berlin, 9 de Luben.

COTTE (la), *Rignac*, Aveiron (Rouergue).

COTTENCES, *Aire-sur-la-Lys*, Pas-de-Calais (Artois).

COTTENCHY, *Amiens*, Somme (Picardie).

COTTES, *Cluny*, Saône-et-Loire (Bourgogne).

—(les), *Etampes*, Seine-et-Oise (Beauce).

COTTEVRARD, *Tôtes*, Seine-Infér. (Normandie).

COTTICA, riv. de l'Amér. mér. ; so. aux mont. de la Guiane, emb. à la Commevina, à 8 l. de son confl. avec le Surinam.

COTTIER, *St.-Vit*, Doubs (Fr.-Comté).

COTTIWAR, gr. distr. du Guzerate (Ind.), vers le 22e deg. de lat. N. Habit. adorateurs du soleil ; chefs indép., tribut. des Mahrattes : point de v. import.

* **COTTONARA**, contrée de l'Inde, en-deçà du Gange, les Anc. en tiraient des diamants, des perles, de l'ivoire et du poivre. Auj. le *Canara* (Ind.).

COTTONE, près Cervione, *Bastia* (Corse).

COTTUN, *Bayeux*, Calvados (Normandie).

COTUI, b. d'env. 160 mais., île et à 37 l. N. de St.-Domingue. Culture du tabac et du cacao.

COTUMBAH, v. du Bahar (Ind.), dans un distr. du même nom. Lat. N. 24. 38. l. E. 82. 4.

* **COTYÆUM**, v. de la Phrygie, sur le Tymbris, au N. O. ; auj. *Kutaieh* (Anatolie).

* **COTYLE**, colline de l'Ida, en Phrygie ; so. du Scamandre, du Granique et de l'Esopus.

* **COTYORA**, v. du Pont, au N. E. de Cerasus, sur la mer Noire ; lieu d'embarquement des dix-mille ; auj. *Boujouk-Kaleh*, dans le Roum.

COTZIO, v. de Bosnie (Turq. d'Eur.), sur la Drave.

COUARD, *Autun*, Saône-et-Loire (Bourgogne).

—, *Lihas*, Seine-et-Oise (Hurepoix).

COUARDE (la), *St.-Martin-de-Ré*, Char.-Inférieure (Saintonge).

— (la), chât. (Seine-et-Oise). Voy. **GALLUIS-LA-QUEUE**.

COUARGUES, *Pouilly* (*Nièvre*), Cher (Nivernais).

COUAT-DE-RAZÈS (St.-), *Limoux*, Aude (Lang.).

— Rive-d'Aude (St.-), *id.*, id.

COUBEBY, vill. de Palestine, sur le site de l'anc. Emmaüs, dont on voit encore les ruines.

COUBEHA, fort holl., à Amboine.

COUBERON, vill. de l'Ile-de-Fr. (Seine-et-Oise), arr. de Pontoise. Pop., y compris une part. du ham. de *Montauban*, env. 300 hab., beauc. de fruits. A 4 l. de Paris, 3 l. de Gonesse (*Livry*).

COUBERT (Haut *et* Bas), vill. de la Brie (Seine-et-Marne), arr. de Melun ; anc. comté. Pop. environ 500 hab. Grains et bois : beau chât. constr. par Samuel Bernard, superbe orangerie, parc. imm. A 7 l. et demie S. E. de Paris, 1 l. et demie E. de *Brie-Comte-Robert*.

COUBERTIN, chât. (Seine-et-Oise). Voy. **SAINT-REMY-LÈS-CHEVREUSE**.

COUBEYRAC, *Castillon*, Gironde (Guienne).

COUBISON, *Espalion*, Aveiron (Rouergue).

COUBLANC, *Champlitte* (*H.-Saône*), H.-Marne (Fr.-Comté).

—. *La Clayte*, Saône-et-Loire (Bourgogne).

COUBLEVIE, *Voiron*, Isère (Dauph.).

COUBLUC, *Pau*, B.-Pyrén. (Béarn).

COUBON, *Le Puy*, H.-Loire (Velay).

COUCHBEHAR, distr. cons. du Bengale (Ind.), entre les 26e et 27e deg. de lat. N., au S. du Boutan : 535 l. carr. ; arrosé par 3 riv. qui se jettent dans le Brahma-Poutra. Autref. roy. indép. ; auj. tribut. des Angl., et en part. incorporé au Bengale : fournissait des eunuques aux sérails.

Digitized by Google

COUCHES, anc. b. de Bourgogne (Saône-et-Loire); ch.-l. de cant.; bur. de p. : 1,500 hab. Bon vignoble. Arr. et à 3 l. de Châlons-sur-Saône, 79 de Paris.

COUCHEY, *La Baraque*, Côte-d'Or (Bourgogne).

COUCHEZOTTE, *Ahun*, Creuse (H.-Marche). Mines de houille.

COUCHING-KEOU, pet. île sur les côtes de la Chine. Lat. N. 35. 55.

COUCKELAERE, pet. v. de la prov. de la Flandre occ. (Belg.); à 2 l. de Thourout, et 4 l. et demie de Bruges. 4,028 hab.

COUCLEH, vill. de l'île de Chypre, près de Baffa; pris par quelques-uns pour l'anc. *Paphos*.

COUCO, *Coucum*, distr. de la rég. d'Alger, entre la cap. et Bougeiah. Territ. mont., mais fert. : chef presque indépendant.

COUCONDA ou KOKONG, v. de l'Afr. occ., au pays des Biafares, à 20 l. de la so. du Rio-Grande.

COUCOU, *Aups*, Var (Provence).

COUCOURON, ch.-l. de cant.; arr. et à 11 l. O. de Privas, 3 l. de *Langogne* (Lozère), Ardèche (Vivarais): 1,000 hab.

COUCY, *Rethel*, Ardennes (Champ.).

— la-Ville, *Coucy*, Aisne (Laonnais).

— lès-Eppes, *Laon*, Aisne (id.).

COUCY-LE-CHÂTEL, *Codiciacum*, pet. v. du Laonnais (Aisne), sur l'Oise; ch.-l. de cant., bur. de p., 800 hab. Vestiges d'un chât. des sires de Coucy; so. d'eau ferrugineuse. Anc. marquisat. A une dem.-l. de Coucy-la-Ville, 5 de Laon, 28 de Paris.

COUDA, v. de la rég. de Tunis; à 1 l. de la mer.

COUDEHART, *Argentan*, Orne (B.-Norm.).

COUDEKERQUE, *Bergues*, Nord (Flandre).

COUDÈRE, *Tulle*, Corrèze (Limousin).

COUDES, *St.-Agnan*, Loir-et-Cher (Berry).

—, rel. de p., *Issoire*, Puy-de-Dôme (Auvergne).

COUDEVILLE, *Granville*, Manche (Norm.).

COUDOLS, *Milhau*, Aveiron (Rouergue).

COUDONS, *Quillan*, Aude (Lang.).

COUDOUX, *Aix*, B.-du-Rhône (Provence).

COUDRAIS (les), *Bonnetable*, Sarthe (Maine).

— (les), *La Ferté-Bernard*, id.

— (les), *Trappes*, Seine-et-Oise (Ile-de-Fr.).

COUDRAY, *Pont-l'Evêque*, Calvados (Norm.).

— (le), *Ecouis*, Eure (Norm.).

— (le), *Evreux*, id.

— (le), *Chartres*, Eure-et-Loire (Beauce).

— (le), *Nogent-le-Rotrou*, id.

— (le), vill. du Gatinais (Loiret), arr. de Pithiviers. Pop., y compris les ham. de *Maisoncelles* et des *Filets*, env. 400 hab., anc. chât. et parc à Maisoncelles. A 17 l. de Paris, 1 l. de *Malesherbes*.

COUDRAY (le), *Le Bourget*, Seine (Ile-de-Fr.).

— (le), *Houdan*, Seine-et-Oise (Ile-de-Fr.).

— (le), *Limours*, id.

— (Bois du), *Louvres*, id.

— (le Bas), *Mantes*, Seine-et-Oise (Mantois).

— (le), *Maulle*, id.

— (le), *Palaiseau*, Seine-et-Oise (Ile-de-Fr.).

— (le), *Montivilliers*, Seine-Infér. (Norm.).

— Belle-Gueule (le), vill. de l'Ile-de-Fr. (Oise), arr. de Beauvais : env. 140 hab. Terr. en labour. A 13 l. et demie N. de Paris, 2 l. S. O. de *Noailles*.

COUDRAY-GÉNIERS (le), *Château-Gontier*, Mayenne (Maine).

— Macouard (le), *Saumur*, Maine-et-Loire (Anjou).

— sur-Seine (le), vill. de l'Ile-de-Fr. (Seine-et-Oise), arr. de Corbeil, sur la rive g. de la Seine. Pop., avec une part. du ham. du *Plessis-Chênet*, env. 350 habit. Grains, vignes et bois : chât. avec des jardins et un parc. A 8 l. un q. S. de Paris, 1 l. un q. S. de *Corbeil*.

COUDRAY-SAINT-GERMER (le), ch.-l. de canton : arr. et à 4 l. de *Beauvais*, Oise (Beauvoisis). Fabrique de dentelles noires.

COUDRE, b. du d. de Chablais (Savoie); près du lac de Genève.

COUDRE, *St.-Jean-d'Angely*, Char.-Infér. (Saintonge).

—, *Evreux*, Eure (Norm.).

— (la), *Beaumont-le-Vicomte*, Sarthe (Maine).

—, *Etrechy*, Seine-et-Oise (Ile-de-Fr.).

— (le), *Argenton-Château*, Deux-Sèvres (Poitou).

COUDREAUX (les), *Châteaudun*, Eure-et-Loir (Dunois).

COUDRECEAU, *Nogent-le-Rotrou*, Eure-et-Loir (Beauce).

COUDRECIEUX, *Connerré*, Sarthe (Maine); 700 h. Verrerie.

COUDRE-DES-BUISSONS, *Houdan*, Seine-et-Oise (Ile-de-Fr.).

COUDRES (Ile aux), pet. île du fl. St.-Laurent (B.-Canada); à 18 l. au-dessous de Québec.

COUDRES (les), *Maulle*, Seine-et-Oise (Mantois).

COUDRIE, *Challans*, Vendée (Poitou).

COUDRON, rel. de p., *St.-Amand-Mont-Rond*, Cher (Bourbonnais).

COUDROY, *Lorris*, Loiret (Gatinais). Tuilerie.

COUDUN, *Compiègne*, Oise (Picardie).

COUDURES, *St.-Sever*, Landes (Gascogne).

COUÉ (la), *St.-Calais*, Sarthe (Maine).

COUEILLES, *L'île-en-Dodon*, H.-Gar. (Comminge).

COUÉRON, *Nantes*, Loire-Infér. (Bretagne) : 2,500 hab. Port; comm. de toiles, vins et eaux-de-vie; fabr. de savon.

COUÉS (la), *Nantes*, Loire-Infér. (Bretagne).

COUESMES, *La Guerche*, Ille-et-Vilaine (Bretag.).

—, *Le Lude* (*Sarthe*), Indre-et-Loire (Anjou).

—, *Mayenne*, Mayenne (Maine).

COUESNON. Voy. COESNON.

COUET, *Josselin*, Morbihan (Bretagne).

COUFFÉ, *Ancenis*, Loire-Infér. (Bretagne).

COUFFINAL, *Revel* (*H.-Garonne*), Tarn, (Guienne).

COUFFOULENS, *Carcassonne*, Aude (B.-Lang.).

COUFFOULEUX, *St.-Affrique*, Aveiron (Rouerg.).

—, *Rabastens*, Tarn (Languedoc).

COUFFY, *Ussel*, Corrèze (Limousin).

—, *St.-Agnan*, Loir-et-Cher (Berry). Carr. et fabr. de pierres à fusil.

COUFLENS, *St.-Girons*, Ariège (Comminge).

COUGEAC, *Brioude*, H.-Loire (Auvergne).

COUGEANS, *La Rochefoucauld*, Char. (Angoumois).

COUGNY, *St.-Pierre-le-Moutier*, Nièvre (Nivernais).

COUGOTTE-CADOUL (la), *Lavaur*, Tarn (Languedoc).

COUGOURNAC, *Montauban*, Tarn-et-Gar. (Languedoc).

COUGOUST, *Mirepoix*, Ariège (H.-Languedoc).

COUHÉ-VÉRAC, pet. v. du Poitou (Vienne); ch.-l. de cant., rel. et bur. de p.; 1,000 habit. Arr. et à 7 l. S. de Poitiers, 94 l. S. O. de Paris.

COUILI, cap sur la côte mér. de l'Anatolie (Turq. As.). Lat. N. 36. 15. l. E. 26. 47.

COUILLET, c. de la pr. de Hainaut (Belg.), à 1/2 l. de Charleroi. 685 hab.

COUILLY, vill. de la Brie (Seine-et-Marne), arr. de Meaux, sur la riv. du *Gr.-Morin*, rel. de p. Env.

Digitized by

900 hab. Grains et vignes : moulins, tannerie. A 9 l. E. de Paris, 1 l. et demie N. O. de *Crécy*.

COUIN, *Doulens* (*Somme*), Pas-de-Calais (Picardie).

COUIZA, ch.-l. de cant. ; arr. et à 3 l. de *Limoux*, Aude (Lang.).

COUJAN, *Béziers*, Hérault (Languedoc).

COULADÈRE, *Martres*, H.-Gar. (Comminge).

COULAINES, *Le Mans*, Sarthe (Maine).

COULAMER, *Villaine*, Mayenne (Maine).

COULAN, anc. v. de l'Inde, sur la côte de Travancore : églises cathol. ; temple indien dédié à Mahadeva. Gr. comm. de poivre, coton et gingembre. Aux Holl.

COULAN, *Etampes*, Seine-et-Oise (Beauce).

COULANDON, *Moulins-sur-Allier*, Allier (Bourbonnais). Comm. de vins et bestiaux ; carr. de belles pierres.

COULANDON, *Argentan*, Orne (B.-Norm.).

COULANGÉ, *Loches*, Indre-et-Loire (Touraine).

COULANGERON, *Auxerre*, Yonne (Bourgogne).

COULANGES, *Digoin* (*Saône-et-Loire*), Allier (Bourbonnais).

—, *Ecure*, Loir-et-Cher (Blaisois).

—, *Nevers*, Nièvre (Nivernais).

—la-Vineuse, *Coloniæ Vinosæ*, ch.-l. de cant. ; arr. et à 2 l. S. d'*Auxerre*, Yonne (Bourg.) : 1,700 h. Récolte et comm. de bons vins.

COULANGES-SUR-YONNE, petite v. de Bourgogne (Yonne) ; ch.-l. de cant., bur. de p. : 1,000 habit. Comm. de bois et de vins. Arr. et à 6 l. d'Auxerre, 49 l. de Paris.

COULANS, *Villa Colonia*, rel. de p., *Le Mans*, Sarthe (Maine). Anc. baronnie.

COULAURES, *Exideuil*, Dordogne (Angoumois).

COULDEVIC, *Voiron*, Isère (Dauphiné).

COULEDOUS, *St.-Gaudens*, H.-Gar. (Nébousan).

COULEMELLE, *Montdidier*, Somme (Picardie).

COULEMONT, *Doulens* (*Somme*), Pas-de-Calais (Picardie).

COULET (le), *Lodève*, Hérault (Languedoc).

COULEUVRE, *St.-Pierre-le-Moutier* (*Nièvre*), Allier (Bourbonnais). Comm. de bestiaux.

COULIBŒUF (Pet.), *Falaise*, Calvados (Norm.).

—, ch.-l. de canton ; arr. et à 2 l. N. E. de *Falaise*, id.

COULIBAUT, v. de la côte occ. de l'île de la Dominique (Antilles) ; à 6 l. S. de Portsmouth.

COULIMER, *Mortagne-sur-Huisne*, Orne (Perche).

COULINOC (Ile de), *Douarnenez*, Finistère (Bretagne).

COULITZ (St.-), *Châteaulin*, id.

COULMER, *Gacé*, Orne (Normandie).

COULMIER, *Meun-sur-Loire*, Loiret (Orléanais).

—(le), *Verdun-sur-Meuse*, Meuse (Lorraine).

— la-Chaussée, *Châlons-sur-Marne*, Marne (Champ.).

—le-Sec, rel. de p., *Châtillon-sur-Seine*, Côte-d'Or (Bourg.). Comm. de blé : forges.

COULOBRES, *Béziers*, Hérault (Languedoc).

COULOGNE, *Calais*, Pas-de-Calais (B.-Picardie).

COULOIS, *Séverac*, Aveiron (Rouergue).

COULOISY, *Compiègne*, Oise (Ile-de-Fr.).

COULOMB (St.-), *Montfort-sur-Mer*, Ille-et-Vil. (Bretagne).

—(St.-), *St.-Malo*, id.

COULOMBS, *Caen*, Calvados (B.-Normandie).

—, vill. de la Beauce (Eure-et-Loir), arr. de Dreux. Pop., y compris une part. du ham. de *Chandelles*, ceux de *Rutz*, et de *Brichanteau*, env. 800 hab. Grains, vignes, prairies, bois et aunaies : restes d'une anc. abb. de Bénédictins ; chât. à Brichanteau ; moulins. A 15 l. de Paris, 4 de Dreux, près de *Nogent-le-Roi*.

COULOMBS, vill. de l'Ile-de-Fr. (Seine-et-Marne), arr. de Meaux. Pop., y compris les ham. de *Certigny*, *Crotigny*, environ 700 habitants. Terr. en labour ; so. alimentant de belles fontaines. A 15 l. et demie E. N. E. de Paris, 2 l. et demie N. E. de Lizy (*May-en-Mulcien*).

COULOMBY, *St.-Omer*, Pas-de-Calais (Artois).

COULOMME, *Attigny*, Ardennes (Champagne).

—, vill. de la Brie (Seine-et-Marne), arr. de Meaux : env. 500 hab. Grains et vignes. A 10 l. et demie E. de Paris, 1 l. N. de *Crécy*.

COULOMME-EN-MONTAGNE, *Reims*, Marne (Champagne).

COULOMMIERS, pet. v. de la Brie (Seine-et-Marne), sur le *Gr.-Morin*, ci-dev. baill. et duché-pairie ; ch.-l. de s.-préf., d'arr. et de cant., trib. de prem. inst. ; rel. et bur. de p. Pop., y compris les ham. de *Montanglaust*, *du Theil* et *du Pont-Molin*, ainsi que l'anc. commanderie de *Maison-Neuve*, env. 4,000 indiv. Vestiges d'un chât. bâti par la duchesse de Longueville, belle église, hospice, château au hameau de *Montanglaust*. Commerce de grains, farines, melons et fromages dits *de Brie*, imprim., tanneries, tuilerie. L'arrondissement est divisé en 4 cantons et 60 communes. Foire de 2 jours le 10 octobre : chevaux, bestiaux. A 13 l. E. de Paris, 5 S. E. de Meaux.

COULOMMIERS, *Vendôme*, Loir-et-Cher (Beauce).

COULON, *Vatan* (*Indre*), Cher (Berry).

—, *Gien*, Loiret (Gatinais).

—, *Niort*, Deux-Sèvres (Poitou).

COULONCES, *Vire*, Calvados (Normandie).

—, *Argentan*, Orne (B.-Normandie).

COULONCHE (la), *La-Ferté-Macé*, Orne (Normandie).

COULONGÉ, *Le Lude*, Sarthe (Anjou).

COULONGES, *Fère-en-Tardenois*, Aisne (Tardenois).

—, *Mansle*, Char. (Angoumois).

—, *Pons*, Char.-Inf. (Saintonge).

—, *St.-Savinien*, id.

—, *Damville*, Eure (Normandie).

—, *Décize*, Nièvre (Nivernais).

—, *Le Mêle*, Orne (Normandie).

—, *Regmalard*, Orne (Perche).

—, *St.-Calais*, Sarthe (Maine).

—, *Montmorillon*, Vienne (Poitou).

—, les-Royaux, *Colonia*, ch.-l. de cant. ; arr. et à 5 l. N. O. de *Niort*, Deux-Sèvres (Poitou) : 1,800 h. Tanneries import. ; grains, vins et bons pâtur. au territoire.

COULONGES-THOUARSAIS, *Thouars*, Deux-Sèvres (Poitou).

COULONVILLERS, *Abbeville*, Somme (Picardie).

COULOU, distr. montag. et couvert de forêts de la prov. de Lahore (Ind.) ; aux Sheiks.—Ou *Rogonathpore*, cap. du distr. ci-dessus, sur la Beyah. — V. de la prov. d'Orissa (Ind.), sur la Mahanuddy. Comm. de sel.

COULOUBRIÈRE (Var). Voy. **COLLOBRIÈRES**.

COULOUBROUX, *Seyne*, B.-Alpes (Provence).

COULOUNIEIX, *Périgueux*, Dordogne (Périgord).

COULOUR, v. du Visapour (Ind.) ; au Nizam.— B. de l'Ind. ; prov. et à 45 l. de Golconde. Riche mine de diamants.

COULOURGUES, *Castelfranc*, Lot (Quercy).

COULOURS, *Villeneuve-l'Archevêque*, Yonne (Champagne).

Digitized by Google

COULOUSSAC-BAGORRE, *Lauzerte*, Tarn-et-Gar. (Quercy).

COULOUTRE-LA-RIVIÈRE, *Donzy*, Nièvre (Nivernais).

COULOUVRAY, *Villedieu*, Manche (Normandie).

COULOUVRES, *Orgelet*, Jura (Fr.-Comté).

COULVAIN, *Villers-Bocage*, Calvados (Norm.).

COULVON, *Vesoul*, H.-Saône (Fr.-Comté).

COULTER (Loch), pet. lac au c. de Stirling (Écosse).

COUMAITA, *OEta*, pet. chaîne de mont. de la Turq. d'Eur., au S. de la Thessalie.

COUME, *Boulay*, Moselle (Lorraine).

COUMIER, *Draguignan*, Var (Provence).

COUMTAH, v. du Gundwanah (Ind.); à 18 l. N. E. de Nagpore. — Autre, dans le Canara.

COUMYLES, nat. au N. du Caucase, soumise à de pet. chefs dépendant des Russes.

COUNOUZOULS, *Quillan*, Aude (Lang.). Forges.

COUNTESS-POINT, cap sur la côte occ. de l'Amér. sept., dans le détr. du prince William.

COUPELLE-NEUVE, *Fruges*, Pas-de-Calais (Artois).

— Vieille, *id.* id.

COUPERIE (la), *Ancenis* (*Loire-Infér.*), Maine-et-Loire (Bretagne).

— (la), *Maulle*, Seine-et-Oise (Mantois).

COUPET, *La Magistère* (*Tarn-et-Gar.*), Lot-et-Gar. (Agénois).

COUPETS, *Châlons-sur-Marne*, Marne (Champ.).

COUPEVILLE, *id.* id.

COUPIAC, *St.-Sernin*, Aveiron (Rouergue).

COUPIAGUET, *Milhaut*, id.

COUPIERRE, *Palaiseau*, Seine-et-Oise (Ile-de-France).

COUPIERS, *Argenton-sur-Creuse*, Indre (Berry). Verrerie.

COUPIGNY, *Vire*, Calvados (Normandie).

—, *Béthune*, Pas-de-Calais (Artois).

—, *Aumale*, Seine-Inf. (Normandie).

COUPILLON, *Metz*, Moselle (Pays-Messin).

COUPLADOUR, relais de p., *Le Puy*, Hte.-Loire (Velay).

COUPOIS, rel. de p., *Villequiers*, Cher (Berry).

COUPRAY, *Château-Vilain*, H.-Marne (Champ.).

COUPRU, *Charly*, Aisne (Brie-Champenoise).

COUPSARTE, *Lisieux*, Calvados (Normandie).

COUPTRAIN, ch.-l. de cant.; arrond. et à 4 l. N. E. de Lassey, 21. de *Prez-en-Pail*, Mayence (Maine).

COUPVRAY, vill. de la Brie (Seine-et-Marne), arr. de Meaux : env. 600 hab. Grains et vignes : chât. et beau parc. A 8 l. E. de Paris, 1 l. et demie E. de *Lagny*.

COUQUEQUES, *Lesparre*, Gironde (Médoc).

COUR, *Beaurepaire*, Isère (Dauphiné).

— (la), *Varennes-en-Argonne*, Meuse (Champagne). Papet.

— (la), *Lauzerte*, Tarn-et-Gar. (Quercy).

COURA, riv. du Port.; emb. au Douro, à 2 l. de Lamego.

COURADE (la), *Angoulême*, Charente (Angoumois). Papeterie.

COURANCE, v. du Gatinais (Seine-et-Oise), arr. d'Étampes, sur la pet. riv. d'*Escole* qui abonde en truites. Pop., avec la maison dite le *Ruisseau*, env. 340 habit. Grains, bois et prairies : beau chât. de construct. moderne, entouré de fossés pleins d'eaux vives; parc imm. bien arrosé, cascades : tuilerie, four à plâtre, moulins. A 12 l. S. de Paris, 1 l. N. de *Milly*.

COURANTS (cap des). Voy. CORIENTES et CORRIENTES.

COUR-AU-PONT (la), *Metz*, Moselle (Pays-Messin).

— au-Vallée, *Neaufle*, Seine-et-Oise (Mantois).

COURBALI, vill. de l'Afr. occ., près de l'emb. du Rio-Grande.

COURBAN, *Châtillon-sur-Seine*, Côte-d'Or (Bourgogne).

COUR-BARRÉE (la), *Auxerre*, Yonne (Bourgogne).

COURBATIÉS, *Villefranche*, Aveiron (Rouergue).

COURBE, *La Fère*, Aisne (Picardie).

— (la), *Argentan*, Orne (B.-Normandie).

COURBEIX, *Chalus*, Hte.-Vienne (Limousin).

COURBEHAYE, *Bonneval*, Eure-et-Loir (Beauce).

COURBENAC, *Castelfranc*, Lot (Quercy).

COURBENANS, *Vesoul*, Haute-Saône (Fr.-Comté).

COURBEPINE, *Bernay*, Eure (Normandie).

COURBERIE, *Le Ribay*, Mayenne (Maine).

COURBES (les), *Uzerche*, Corrèze (Limousin).

COURBESSAC, *Nismes*, Gard (B.-Languedoc).

—, *Montpellier*, Hérault (Bas-Languedoc).

COURBESSAUX, *Lunéville*, Meurthe (Lorraine).

COURBETOT, *Montmirail*, Marne (Brie).

COURBETTE, *Lons-le-Saulnier*, Jura (Fr.-Comté).

COURBEVAL, *Montauban*, Tarn-et-Gar. (Lang.). Haut fourneau, affinerie, martinet.

COURBEVEILLE, *Laval*, Mayenne (Maine).

COURBEVOYE, *Curva Via*, vill. de l'Ile-de-France (Seine), arr. de St.-Denis, sur une des collines qui bordent la rive g. de la Seine. Pop., y compris les ham. du *Bas-Courbevoye*, des *Trois-Maisons* et *Bécon*, env. 1,400 hab. Grains et vignes : belles casernes bâties sous Louis XV. A 1 l. 1 q. de Paris, 1 l. E. de Nanterre (*Neuilly*).

COURBIAC, *Fumel*, Lot-et-Gar. (Agénois).

COURBIÈRES, *Villefranche*, Aveiron (Rouergue).

—. Voy. CORBIÈRE.

COURBILLAC, *Rouilhac*, Charente (Angoumois).

COURBONS, *Digne*, Basses-Alpes (Prov.); sur la Blaume. Ancien marquisat.

COURBOUIN, *Château-Thiéry*, Aisne (Brie).

COURBOUX, *Rioz*, Hte.-Saône (Fr.-Comté).

COURBOUZON, *Lons-le-Saulnier*, Jura (Franche-Comté).

—, *Mer*, Loir-et-Cher (Blaisois).

COURCAY, *Cormery*, Indre-et-Loire (Touraine). Papeterie.

COURCEAUX, *Pont-sur-Yonne*, Yonne (Bourg.).

COURCEBŒUF, *Le Mans*, Sarthe (Maine).

COURCELETTE, *Albert*, Somme (Picardie).

COURCELLES. Voy. CORCELLES.

COURCELLES, *Brienne*, Aube (Champ.).

—, *St.-Jean-d'Angely*, Char.-Infér. (Saint.).

—, *Quingey*, Doubs (Fr.-Comté).

—, *Saint-Hippolyte-sur-le-Doubs*, Doubs (Fr.-Comté).

—, *Bernay*, Eure (Norm.).

—, *Langeais*, Indre-et-Loire (Touraine).

—, *Nantes*, Loire-Infér. (Bret.).

—, *Vendôme*, Loir-et-Cher (Beauce). Forges.

—, *Fère-Champenoise*, Marne (Champ.).

—, *Varzy*, Nièvre (Nivernais).

—, vill. du Vexin (Oise), arr. de Beauvais : env. 300 habit. Grains, bois et prairies : chât.; fabr. de chamoiserie, four à chaux. A 15 l. et dem. de Paris, 1 l. de *Gisors*.

COURCELLES, *Delle*, Haut-Rhin (Alsace).

—, *Montbéliard*, Doubs (Fr.-Comté).

—, *La Flèche*, Sarthe (Anjou).

—, ham. (Seine). Voy. CLICHY-LA-GARENNE.

—, *Montereau*, Seine-et-Marne (Gatinais).

—, *Tournan*, Seine-et-Marne (Brie).

—, *Angerville*, Seine-et-Oise (Beauce).

Digitized by Google

COURCELLES, ham. et chât. (Seine-et-Oise). Voy. PRESLES.
—, ham. (Seine-et-Oise). Voy. GIF.
—, *Milly*, Seine-et-Oise (Gatinais).
—, *Abbeville*, Somme (Picardie).
—au-Bois, *St-Mihiel*, Meuse (Barrois).
—au-Bois, *Albert*, Somme (Picardie).
—en-Montagne, *Langres*, Haute-Marne (Champ.).
—Epayelles, *Montdidier* (*Somme*), Oise (Pic.).
—Fremoy, *Rouvray*, Côte-d'Or (Bourg.).
—la-Rivière, *Boyne*, Loiret (Orléanais).
—le-Comte, *Bapaume*, Pas-de-Calais (Artois).
—le-Roi, *Bonny*, Loiret (Gatinais).
—lès-Aubreville, *Clermont-en-Argonne*, Meuse (Champagne).
—lès-Chaussy, rel. de poste, *Metz*, Moselle (Lorr.).
—lès-Démuin, *Corbie*, Somme (Picardie).
—lès-Monts, *Dijon*, Côte-d'Or (Bourg.).
—lès-Près, *La-Ferté-sous-Jouarre*, Seine-et-Marne (Brie).
—lès-Rangs, *Châtillon-sur-Seine*, Côte-d'Or (Bourgogne).
—lès-Reims, *Reims*, Marne (Champ.).
—lès-Rosnay, *id.*, id.
—lès-Sémur, *Sémur*, Côte-d'Or (Bourg.).
—Rancon, *Forges*, Seine-Infér. (Norm.).
—sous-Châtenoy, *Neufchâteau*, Vosges (Lorr.).
—sous-Grignon, *Montbard*, Côte-d'Or (Bourg.).
—sous-Jouarre, *La-Ferté-sous-Jouarre*, Seine-et-Marne (Brie).
—sous-Moyencourt, *Poix*, Somme (Picardie).
—sous-Thoix, *Grandvilliers* (*Oise*), Somme (Picardie).
—sous-Vaudemont, *Vezelize*, Meurthe (Lorr.).
—sur-Aire, *Bar-le-Duc*, Meuse (Barrois).
—sur-Aujon, *Château-Vilain*, Haute-Marne (Champagne).
—sur-Blaise, *Doulevent*, id. Manufactures d'indiennes.
—sur-Nied, *Metz*, Moselle (Pays-Messin).
—sur-Seine, *les-Andelys*, Eure (Norm.).
—sur-Vèle, *Braine-sur-Vèle*, Aisne (Soissonn.).
—sur-Viosne, vill. du Vexin (Seine-et-Oise), arr. de Pontoise, dans une vallée, sur la pet. riv. de *Viosne*, anc. seigneurie ; 150 hab. Grains et prairies; carrière. Chât. et parc, avec de belles eaux. A 9 l. N. O. de Paris, 1 l. et dem. S. de Marines (*Pontoise*).

COURCELLES, pet. v. de la pr. de Hainaut (Belg.), à 1 l. et quart de Fontaine-l'Évêque, et 1 l. et dem. de Charleroi. 3,360 hab.

COURCELLES-VAL-D'ESNOMS, *Langres*, H.-Marne (Champagne).

COURCELOTTE, *Château-Vilain*, H.-Marne (Champagne).

COURCEMAIN, *Fère-Champenoise*, Marne(id.).

COURCEMONT, *Bonnetable*, Sarthe (Maine).

COURCERAULT, *Regmalard*, Orne (Perche).

COURCERIERS, *Villaine*, Mayenne (Maine).

COURCEROY, *Nogent-sur-Seine*, Aube (Champ.).

COURCHAMPS, *Neuilly-St.-Front*, Aisne (Pic.).
—, *Saumur*, Maine-et-Loire (Anjou).
—, *Provins*, Seine-et-Marne (Brie).
—sur-Vingeanne, *Champlitte* (*H.-Saône*), Côte-d'Or (Bourgogne).

COURCHAPON, *Marnay* (*H.-Saône*), Doubs (Franche-Comté).

COUR-CHARLES (la), *Enghien*, Seine-et-Oise (Ile-de-France).

COUR-CHATON, *Vesoul*, H.-Saône (Fr.-Comté).

COURCHELETTES, *Douay*, Nord (Flandre).

COURCHELLES, *Douay* (*Nord*), Pas-de-Calais (Flandre).

COUR-CHEVERNY, *Blois*, Loir-et-Cher (Blaisois).

COURCHIER, v. du Golconde (Ind.).

COURCHON, *Castellane*, B.-Alpes (Provence).

COURCIÈRES (les), *Bonnières*, Seine-et-Oise (Mantois).

COURCITÉ, *Villaine*, Mayenne (Maine).

COURCIVAL, *Bonnetable*, Sarthe (Maine).

COURCO, cap sur la côte occ. de l'Anatolie (Turquie d'Asie), à l'entrée sept. du g. de Scala-Nova.

COURCOME, *Ruffec*, Charente (Angoumois).

COURCOUÉ, *Richelieu*, Indre-et-Loire (B.-Poitou).

COURCOURONNE, vill. de l'Ile-de-Fr. (Seine-et-Oise), arr. et cant. de Corbeil : env. 150 hab. Terr. en labour. A 6 l. et demie de Paris, 1 l. un quart de *Corbeil*.

COURCOURY, *Saintes*, Char.-Infér. (Saintonge).

COURCUIR, *Marnay*, H.-Saône (Fr.-Comté).

COURCY, *Croissanville*, Calvados (Normandie).
—, *Coutances*, Manche (Normandie).
—, *Reims*, Marne (Champagne).
—aux-Loges, *Pithiviers*, Loiret (Gatinais). Anc. marquisat.

COUR-D'ARCENAY (la), *Sémur*, Côte-d'Or (Bourg.).

COURDAULT, *Mauzé* (*Deux-Sèvres*), Charente-Inférieure (Aunis).

COURDEAULT, *Fontenay-le-Comte*, Vendée (Poitou).

COUR-DE-FRANCE (la), *Fromenteau*, Seine-et-Oise (Ile-de-France).

COURDEMANCHE, *Nonancourt*, Eure (Norm.).
—, *La Châtre-sur-le-Loir*, Sarthe (Maine).

COURDEMANGE, *Vitry-le-Français*, Marne (Champagne).

COUR-DES-HAYES, *Houdan*, Seine-et-Oise (Ile-de-France).

COUR-L'ÉVÊQUE, *Moulins-la-Marche*, Orne (Normandie).

COURDIMANCHE, vill. du Gatinais (Seine-et Oise), arr. d'Etampes, sur la riv. d'*Essonne* : env. 120 h. Grains, bois et prairies : chât. et parc de *Belebat*. A 12 l. et dem. S. de Paris, 1 l. O. de *Milly*.

COURDIMANCHE, vill. du Vexin (Seine-et-Oise), arr. de Pontoise. Popul., y compris les mais. dites de *Mont-Rouge*, env. 330 hab. Grains et bois. A 8 l. de Paris. 1 l. et dem. O. de *Pontoise*.

COURDOUX, *Oulchy*, Aisne (Soissonnais).

COUREAUX, *Montbrison*, Loire (Forez).

COUREGAN (Fort du Gr.), *Lorient*, Morbihan (Bretagne).

COURELINS (les), *Pontoise*, Seine-et-Oise (Vexin).

COURET, *St.-Gaudens*, Hte.-Gar. (Nébousan).

COURG, distr. de l'Ind., entre le Mysore et la prov. angl. de Malabar. Pays montagn. et couvert de forêts pleines d'éléphants et de bêtes féroces ; prod. bois de sandal et de teck, riz, poivre et autres épic. Point de v. ; forter. de Mercara, résid. d'un rajah, fidèle allié des Anglais.

COURGAINS, *Mamers*, Sarthe (Maine).
—, *Villeparisis*, Seine-et-Marne (Ile-de-Fr.).

COURGAS, *Castelnau-de-Médoc*, Gironde (Guienne). Récolte et comm. de bons vins.

COURGEAC, *Blanzac*, Charente (Angoumois).

COURGENARD, *La Ferté-Bernard*, Sarthe (Maine).

COURGENAY, *Villeneuve-l'Archevêque*, Yonne (Champagne). Fabr. de siamoises.

COURGENT (Haut *et* Bas), vill. de l'Ile-de-France (Seine-et-Oise), arr. de Mantes, sur le ru de *Vaucouleur* : env. 250 hab. Grains, vignes et prairies ;

Digitized by Google

moulins. A 12 l. un q. de Paris, 3 q. de l. de Dammartin (*Mantes*).

COURGEON, *Mortagne-sur-Huisne*, Orne (Perche).

COURGEOUST, *id.*, id.

COURGERAINE, *Troyes*, Aube (Champ.).

COURGERON, *Nonant*, Orne (Norm.).

COURGIS, *Chablis*, Yonne (Champ.).

COURGIVAUX, *Sézanne*, Marne (Champ.).

COURGOUL, *Besse*, Puy-de-Dôme (Auvergne).

COURIÈRES, *Carvin*, Pas-de-Calais (Artois).

COURIPI, riv. de la Guiane (Amér. mér.); emb. à la Yacopa.

COURJONNET, *Sézanne*, Marne (Champ.).

COURLAC, *La Graulle*, Charente (Angoumois).

COUR-LADROY, *La Bassée* (*Nord*), Pas-de-Calais (Flandre).

COURLANDE, anc. duché de la Pologne, au N. de la Lithuanie, séparé par la Dwina, de la Russie, à qui il appartient depuis 1795 : 4,614 l. car., Mittau, cap. Climat sain, mais variable et sujet à des brouillards ; faibles récoltes de blé et de chanvre ; forêts peuplées d'ours, de loups, d'élans et de gibier de toute espèce ; ambre sur les côtes. Comm. de grains, bois, lin, suif, résine, etc. : peu d'industrie. Les monnaies de Courlande et de Samogitie sont les ducats d'or de deux reichstalers-alberts, val. 11 fr. 81 c. ; les reichstalers-alberts d'arg. de 80 ferdings, val. 5 fr. 48 c. — (Golfe de). Voy. CURISCH-HAFF.

COURLANDON, *Fismes*, Marne (Champ.).

COURLANS, *Lons-le-Saulnier*, Jura (Franche-Comté).

COURLAOUX, *id.*, id.

COURLAY, *Bressuire*, Deux-Sèvres (Poitou).

COURLEON, *Saumur*, Maine-et-Loire (Anjou).

COUR-LÈS-BAUME, *Baume-les-Dames*, Doubs (Fr.-Comté). Papeterie.

— lès-St.-Maurice, *St.-Hippolyte-sur-le-Doubs*, Doubs (Fr.-Comté).

— l'Evêque, *Château-Vilain*, H.-Marne (Champagne). Forges.

COURLON, *Is-sur-Tille*, Côte-d'Or (Bourgogne).

—, *Pont-sur-Yonne*, Yonne (Bourgogne).

COURMANGOUX, *Bourg*, Ain (Bresse).

COUR-MARIGNY (la), *Lorris*, Loiret (Gatinais).

COURMAS, *Reims*, Marne (Champ.).

COUR-MAYOR, gros b. de la vallée d'Entrèves, au pi. du Mont-Blanc ; eaux minér. : belle vue du Mont-Blanc.

COURMELLES, *Soissons*, Aisne (Soissonnais).

COURMELOIS, *Reims*, Marne (Champ.).

COURMEMIN, *Romorantin*, Cher (Blaisois).

COURMÉNIL, *Gacé*, Orne (Norm.).

COURMES, *Vence*, Var (Prov.).

COURMONONCLE, *Villeneuve-l'Archevêque* (*Yonne*), Aube (Champ.).

COURMONT, *Fère-en-Tardenois*, Aisne (Champagne).

—, *Lure* (*H.-Saône*), Doubs (Fr.-Comté).

COURMONTERAL, *Montpellier*, Hérault (Languedoc).

COURNANEL, *Limoux*, Aude (Lang.).

COURNAUDERIE (la), *Toulouse*, Haute-Garonne (Haut-Lang.).

COUR-NEUVE (la), vill. de l'Ile-de-Fr. (Seine), arr. de St.-Denis, sur la pet. riv. de *Crou* : env. 500 hab. A 1 l. 3 q. N. de Paris, 1 dem.-l. E. de St.-Denis.

COURNEZE, *Carcassonne*, Aude (B.-Lang.).

COURNILLON, *Die*, Drôme (Dauphiné). Ancienne baronnie.

COURNIOU, *St.-Pons*, Hérault (Lang.).

COURNOL, *Clermont-Ferrand*, Puy-de-Dôme (Auvergne).

COURNON, *Cahors*, Lot (Quercy).

—, *Redon* (*Ille-et-Vilaine*), Morbihan (Bret).

—, *Clermont-Ferrand*, Puy-de-Dôme (Auvergne).

— Sec, *Montpellier*, Hérault (Lang.).

— Terral, *id.*, id.

COURNUS, *Castelnau-de-Mont-Ratier*, Lot (Quercy).

COURONDES, *Montauban*, Tarn-et-Garonne (Languedoc).

COURONNE (la), *Mirepoix*, Ariège (Ht.-Lang.).

— (la), *Les Martigues*, B.-du-Rhône (Provence).

— (la), *Angoulême*, Char. (Angoumois) ; 19 manuf. de papier, sur les pet. riv. de Bohême et de Charreau.

— (Grand), ch.-l. de cant. ; arr. et à 3 l. S. O. de *Rouen*, Seine-Infér. (Norm.).

— (Pet.), *Rouen*, Seine-Infér. (id.).

COUROUVRE, *St.-Mihiel*, Meuse (Barrois).

COURPALAIS, vill. de la Brie (Seine-et-Marne), arr. de Coulommiers. Popul., y compris les ham. du *Grand-Bréau*, *Fleury*, *Cordoux*, le chât. de *la Grange-Bleneau* ; env. 1,000 hab. Grains et vignes : anc. collégiale ; ruines d'un vieux chât. A 12 l. de Paris, 1 l. de *Rosoy*.

COUR-PERETTE (la), *Etampes*, Seine-et-Oise (Beauce).

COURPIAC, *Cadillac*, Gironde (Guienne).

COURPIÈRE, ch.-l. de cant. ; arr. et à 3 l. S. de *Thiers*, Puy-de-Dôme (Auvergne). Comm. de bétail et de bois de construction.

COURPIGNAC, *Mirambeau*, Charente-Inférieure (Saintonge).

COURQUETAINE, vill. de la Brie (Seine-et-Marne), arr. de Melun. Pop., y compris les ham. de *Montgazon*, *Ville-Payen* et la ferme de *Malassise*, environ 200 hab. ; beau chât. dont une part. a été détr., gr. parc. A 8 l. et dem. S. E. de Paris, 1 l. et dem. S. de Tournan (*Brie-Comte-Robert*).

COURRANT, *St.-Jean-d'Angely*, Charente-Infér. (Saintonge).

COURRENSAN, *Condom*, Gers (Gascogne).

COURRERIE (la), *Grenoble*, Isère (Dauphiné).

COURRIÈRE, c. de la prov. de Namur (Belg.) ; à 2 l. et dem. de Namur. 469 hab.

COURRIS, *Albi*, Tarn (Ht.-Lang.).

COUR-ROLAND (la). Voy. JOUY-EN-JOSAS.

COURRY, *St.-Ambroix*, Gard (Lang.).

COURS, pet. v. du Darfour (Afr.) ; à 5 l. de Cobbe.

COURS (les), *Carcassonne*, Aude (B.-Languedoc).

—, *Vierzon*, Cher (Berry).

—, *Bazas*, Gironde (Bazadois).

—, *Monségur*, id.

—, *Cahors*, Lot (Quercy).

—, *Agen*, Lot-et-Garonne (Agénois).

—, *Cosne*, Nièvre (Nivernais).

—(Tour de), *Prades*, Pyrén.-Or. (Roussillon).

—, *St.-Symphorien-de-Lay* (*Loire*), Rhône (Beaujolais). Fabr. de toile, fil et coton.

—, *Niort*, Deux-Sèvres (Poitou).

—, *Noyers*, Yonne (Bourg.) ; sur le Serain.

COURSAC, *Neuvic*, Dordogne (Auvergne).

COURSAIS, *Montluçon*, Allier (Bourb.) : 600 hab.

COURSAN, *Ervy*, Aube (Champagne).

—, ch.-l. de cant. ; arr. et à 1 l. N. de *Narbonne*, Aude (Languedoc) : 1,500 habitants.

COURS-DE-PILES, *Bergerac*, Dordogne (Périg.).

COURSEGOULES, ch.-l. de cant. ; arr. et à 3 l. N. q. O. de St.-Paul, 2 l. de *Vence*, Var (Provence).

Digitized by Google

COURSEL, c. de la pr. de Limbourg (Belg.), à 5/4 l. de Beeringen, et 3 l. de Hasselt : 1,613 hab.

COURSERAC, *St.-Jean-d'Angely*, Charente-Infér. (Saintonge).

COURSERODES, *Phalsbourg*, Meurthe (Lorraine).

COURSET, *Samer*, Pas-de-Calais (Artois). Jardin de botan. et de naturalisation, un des plus riches de France.

COURSEULE-SUR-MER, *Caen*, Calvados (B.-Normandie). Port pour les huîtres : fabriq. de dentelles noires.

COURSIEUX, *Lyon*, Rhône (Lyonnais).

COURS-LES-BARRES, *Nevers* (*Nièvre*), Cher (Nivernais).

COURSOLRE, *Solre-le-Château*, Nord (Hainaut). Rel. de p. : grosse forge.

COURSON, *Lisieux*, Calvados (Normandie).

—, *Vire*, id.

—, ch.-l. de cant., arr. et à 5 l. E. de la Rochelle, 2 l. de *Nuaillé*, Char.-Infér. (Aunis) : 800 h.

—, ch.-l. de cant. ; arr. et à 4 l. S. E. d'*Auxerre*, Yonne (Bourg.).

— Launay, pet. vill. du Hurepoix (Seine-et-Oise), arr. de Rambouillet, anc. comté. Pop., y compris *Launay*, *Monteloup* et *la Roncière*, env. 200 h. Grains, vignes et prairies : chât., beaux jardins, gr. parc. A 8 l. et dem. de Paris, 1 l. 3 q. de *Limours*.

COURS-SOUS-MAGNY, *Nevers*, Nièvre (Nivernais).

—sur-Loire, *Menars*, Loir-et-Cher (Blaisois).

—St-Pierre (la), *Montauban*, Tarn-et-Garonne (Languedoc).

COUR-SUR-HEURE, c. de la pr. de Hainaut (Belg.), à 1 l. et quart de Thuin, et 3 l. et quart de Charleroi. 330 hab.

COURT (la), *Le Luc*, Var (Provence).

COURTABEUF, *Palaiseau*, Seine-et-Oise (Ile-de-France).

COURTAÇON, *Provins*, Seine-et-Marne (Brie).

COURTADE (la), *Gaillac*, Tarn (Languedoc).

COURTAGNON, *Reims*, Marne (Champagne).

COURTALIN, *Châteaudun*, Eure-et-Loir (Dunois).

COURTALIN, papeterie, une des plus consid. et des plus renomm. de la Fr., sur la riv. du *Gr.-Morin* ; commune et à 1 l. et demie de Pommeuse, cant. et arr. de Coulommiers, Seine-et-Marne (Brie). On y a fabriqué pour la prem. fois en Fr., à dater du 7 juin 1792, les papiers vélins ou sans verjures, dont l'invent. est due aux Anglais. A 13 l. et dem. de Paris (*Farmoutier*).

COURTANGY-SUR-DANDARGE, *Montbard*, Côte-d'Or (Bourgogne).

COURTAOULT, *Ervy*, Aube (Champagne).

COURTAULY, *Limoux*, Aude (Languedoc).

COURTAVENELLE. Voy. VAUDOY.

COURTAVENT, *Villenoxe*, Aube (Champ.).

COURTAVON, *Huningue*, H.-Rhin (Alsace).

COURTEBONNE, *Ardres*, Pas-de-Calais (Pic.). Anc. marquisat.

COURTEÇON, *Laon*, Aisne (Laonnais).

COURTE-FONTAINE, *St.-Hippolyte-sur-le-Doubs*, Doubs (Fr.-Comté).

COURTEILLE, *Verneuil*, Eure (Norm.).

—, *Alençon*, Orne (B.-Norm.).

—, *Falaise* (*Calvados*), id.

COURTEIX, *Ussel*, Corrèze (Limousin).

COURTELARY, vill. du cant. de Bâle (Suisse) ; à 8 l. S. O. de Delémont. Horlogerie.

COURTELEVANT, *Delle*, H.-Rhin (Alsace).

COURTEMANCHE, *Montdidier*, Somme (Pic.).

COURTEMAUX, *Courtenay*, Loiret (Gatinais).

COURTEMONT, *Dormans*, Marne (Champ.).

—, *Ste.-Menehould*, id.

COURTEMPIERRE, *Montargis*, Loiret (Gatinais).

COURTENAY, *Curtiniacum*, pet. v. du Gatinais (Loiret), sur le ruiss. de Clary ; ch.-l. de cant., bur. de p., 2,500 hab. Fabr. de serges, draps ; tannerie. Arr. et à 6 l. S. O. de Sens, 34 S. de Paris.

COURTENAY, *La Tour-du-Pin*, Isère (Dauph.).

COURTENOT, *Bar-sur-Seine*, Aube (Champ.).

COURTERANGES, *Troyes*, id.

COURTERAYE, *Mortagne-sur-Huisne*, Orne (Perche).

COURTERET, *Orgelet*, Jura (Fr.-Comté).

COURTERON, *Bar-sur-Aube*, Aube (Champ.).

COURTESÈRE, *Thiers*, Puy-de-Dôme (Auvergne).

COURTESOUX, *Champlitte*, H.-Saône (Fr.-C.).

COURTETAIN, *Baume-les-Dames*, Doubs (Fr.-Comté).

COURTETE (la), *Limoux*, Aude (Lang.).

COURTEUIL, vill. de l'Ile-de-Fr. (Oise), arr. de Senlis, sur la pet. riv. de *Nonette*. Pop., y compris le ham. de *St.-Nicolas-d'Aci*, env. 300 habitants. Grains, bois et prairies : anc. prieuré de l'ordre de Cluny, sur l'emplacem. duquel on a bâti une mais. de camp., blanchisserie. A 9 l. 3 q. N. de Paris, 1 l. O. de *Senlis*.

COURTEVILLE, *Montreuil-sur-Mer*, Pas-de-Calais (Picardie).

COURTEVROUX, *Nangis*, Seine-et-Marne (Brie).

COURTEZON, *Orange*, Vaucluse (Comtat). Patrie de Saurin : sur la Louvèse.

COURTHIEZY, *Dormans*, Marne (Champ.).

COURTHIOUST, *Bellesme*, Orne (Perche).

COURTHOMER, vill. de la Brie (Seine-et-Marne), arr. de Melun : env. 360 hab. Grains et bois. A 11 l. S. E. de Paris, 1 l. un q. S. O. de *Rosoy*.

COURTIES, *Mirande*, Gers (Astarac).

COURTIEUX, *Vic-sur-Aisne* (*Aisne*), Oise (Pic.).

—, *Abbeville*, Somme (Pic.).

COURTIL, *Soissons*, Aisne (Soissonnais).

COURTILLERS, *Sablé*, Sarthe (Anjou).

COURTILS, *Avranches*, Manche (Normandie). Sel blanc.

COURTINE (la), ch.-l. de cant. ; arr. et à 5 l. S. de *Felletin*, Creuse (Marche).

COURTIOUX (Port de), *Marseille*, B.-du-Rhône (Provence).

COURTISOLS, *Châlons-sur-Marne*, Marne (Champagne), sur la Vesle : 2,000 hab. Anc. colonie d'Helvétiens : culture de la navette et du chanvre. Foires de 2 j., le jeudi de la Passion ; le 2e jeudi de juin ; le 3e jeudi d'août ; le 3 oct., et le 2e jeudi de déc. : bestiaux et march. diverses.

COUTIVRON, *Is-sur-Tille*, Côte-d'Or (Bourg.). Fabr. et tissage de coton : anc. marquisat.

COURTMASCHERRY, baie sur la côte S. E. d'Irlande (c. de Cork). Lat. N. 51. 36. l. O. 11. 57.

COURT OF ALDERMEN, groupe de pet. îles ou rochers dans l'Oc.-Pacif. mér. Lat. S. 36. 57. l. O. 185. 57.

COURTOIN, *Chéroy*, Yonne (Gatinais).

COURTOIS, *Sens*, Yonne (Champagne).

COURTOMER, ch.-l. de cant. ; arr. et à 5 l. N. E. d'Alençon, 3 l. du *Mêle*, Orne (Norm.). Anc. marquisat.

COURTONNE, *Fismes*, (*Marne*), Aisne (Champ.).

— la-Meudrac, *Lisieux*, Calvados (Normandie).

— la-Ville, *Orbec*, id. Fabr. de rubans de fil.

COURTONNEL, *Orbec*, Calvados (Normandie).

COURTOULAIN, *Mortagne-sur-Huisne*, Orne (Perche).

COURTOUX, *Pont-de-Vaux*, Ain (Bresse).

Digitized by Google

COURTRAI ou **COURTRAY**, en flamand *Kortryk*, en latin *Cortoriacum*, v. et place forte de la Belgique, prov. de la Flandre occidentale, chef-lieu du 2e arrondissement et de cant. sur la Lys qui la divise en deux parties, à 5 l. de Tournay, et à 8 l. S. de Bruges. Lat. N. 50° 49′ 45″. Long. E. 0° 55′ 51″. Siége de tribunaux de 1re instance et de commerce; résidence d'un commandant de place. Cette ville est assez bien bâtie : elle possède quelques édifices remarquables, entre autres l'hôtel de ville, d'architecture gothique, l'église de Saint-Martin, celle de Notre-Dame renommée par la richesse et la beauté de ses ornements. Il y a une chambre de commerce, une bourse, un collége, deux maisons d'orphelins. La filature du lin, la fabrication et le blanchiment des toiles et du linge de table occupent une grande partie de la pop. de cette ville. Ce n'est point dans son sein que se fabriquent ces belles toiles unies connues sous le nom de toiles de Courtrai, mais dans les communes rurales dont les hab. les apportent écrues aux marchés de chaque semaine; elles sont alors blanchies à Courtrai et y reçoivent le dernier apprêt. On évalue à trente mille le nombre des pièces de toiles écrues apportées annuellement aux marchés de cette ville. Cette ville est encore renommée pour ses fabriques de dentelle et de siamoise. Elle a des filatures de coton et de fil de dentelle, de grandes blanchisseries, des amidonneries, des savonneries, des fabriques d'huile épurée, de papier, de céruse, de bleu, de chocolat, de tabac, de poteries de terre, des raffineries de sel, des tanneries, des moulins à huile, à tan, à drèche, à tabac. Il s'y tient deux foires par an; la première de 2 j. pour la vente des chevaux et des bestiaux commence le premier dimanche d'après Pâques; la dernière dont la durée est de 10 j., s'ouvre le 24 août; on y vend toute sorte de marchandise. Courtrai avait dès le VIIe siècle le titre de ville municipale. Elle commença à être fortifiée en 1290. Les Français y firent bâtir une citadelle en 1647 et en détruisirent les fortifications en 1744. C'est en 1302 que les Flamands commandés par Gui le jeune, l'un des fils du comte de Flandre retenu prisonnier à Paris, et Guillaume de Juliers, défirent l'armée Française commandée par Robert comte d'Artois et composée de 7,500 cavaliers tous gentilshommes, de 10,000 archers et de 30,000 fantassins fournis par les milices des communes de France. Les Flamands étaient au nombre de 15,000 hommes. Après la défaite les vainqueurs ramassèrent sur le champ de bataille environ quatre mille éperons dorés, ce qui fit donner à cette bataille le nom de *journée des éperons*. En 1382, les Français commandés par Charles VI vengèrent cet échec par la victoire qu'ils remportèrent sur les Flamands près du bourg de Rosebeke, où 40,000 hommes restèrent sur le champ de bataille. En 1793 les Français remportèrent aussi près de Courtrai une célèbre victoire sur les Anglais et s'emparèrent, quelques jours après, de cette ville dont ils firent un chef-lieu d'arrond. du dép. de la Lys.

L'arrond. de Courtrai est composé de 12 cantons : Avelghem, Courtrai (4 just. de paix), Harlebeke, Ingelmunster, Menin, Meulebeke, Moorseele, Oost-Roosebeke et Roulers.

L'arrond. de Courtrai nomme trois représentants et deux sénateurs. Le cens électoral est de 50 florins dans la ville et il n'est que de 30 dans les campagnes.

La population de Courtrai est de 18,892 hab.

Cette ville a vu naître Roland Savery peintre, André Pevernage, habile musicien et Jean Palfin, chirurgien célèbre et inventeur du forceps.

COURTRIZY, *Laon*, Aisne (Laonnais).

COURTRY, vill. de l'Ile de Fr. (Seine-et-Marne), arr. de Meaux; anc. seigneurie. 330 hab. Grains, bois, vignes, prairies, carr. et fours à plâtre : chât. A 4 l. et dem. de Paris, 1 l. 3 quarts de Claye (*Villeparisis*).

COURTRY-LES-GRANGES, vill. de la Brie (Seine-et-Marne), arr. de Melun. Pop., y compris l'anc. par. de *Milly*, les fermes d'*Ailly* et *des Granges*, env. 200 habit. Grains et bois; anc. chât. entouré de fossés. A 11 l. 3 q. de Paris, 1 l. 3 q. E. de *Melun*.

COURT-SAINT-ÉTIENNE, c. de la prov. de Brabant (Belg.), à 1 l. 3 q. de Wavre et 3 l. 1 q. de Nivelles. 2,255 hab.

COURTY, *Milly*, Seine-et-Oise (Gatinais).

COURU, *Clermont-en-Argonne*, Meuse (Champ.). Verrerie.

COURVAL (le), *Aumale*, Seine-Inf. (Normandie). Manuf. de verroterie.

COURVAUDON, *Aulnay-sur-Odon*, Calvados (Normandie).

COURVIÈRE, *Pontarlier*, Doubs (Fr.-Comté).

COURVILLE, b. de la Beauce (Eure-et-Loir), sur l'Eure; ch.-l. de cant., relais et bur. de p.: 1,400 h. Patrie de Panard; à 1 l. anc. chât. de Villebon où mourut Sully. Arr. et à 3 l. O. de Chartres, 28 de Paris.

COURVILLE, *Fismes*, Marne (Champagne).

COUS, *Apollinopolis Parva*, v. d'Égypte, autrefois cél.; auj. misér. vill., à 10 l. des ruines de Thèbes.

COUSANCE, *Cremieu*, Isère (Dauphiné).

—, ch.-l. de cant.; arr. et à 4 l. S. O. de *Lons-le-Saulnier*, Jura (Fr.-Comté). Comm. de volailles; carr. de marbre.

COUSANCE, *St.-Dizier* (*H.-Marne*), Meuse (Champagne).

— au-Bois, *Commercy*, Meuse (Lorraine). Anc. baronnie; forge.

COUSANCELLE, *St.-Dizier* (*H.-Marne*), Meuse (Champagne).

COUSANS, *Baume-les-Dames*, Doubs (Fr.-Comté).

COUSBURYA, v. du Bengale; à 6 l. et dem. de Mourshudabad.

COUSERAH, v. du Bahar (Ind.).

COUSERANS. Voy. CONSERANS.

COUSIGNAC, *Le Bourg-Saint-Andéol*, Ardèche (Vivarais).

COUSON, *Langres*, H.-Marne (Champagne).

COUSSA, *Pamiers*, Ariège (Languedoc).

COUSSAC-BONNEVAL, *St.-Yriex*, Haute-Vienne (Limousin). Forges.

COUSSAN, *Marmande*, Lot-et-Gar. (Agénois).

—, *Tarbes*, H.-Pyrén. (Bigorre).

COUSSAS, v. de l'Amér. sept., anc. capit. des pp. dont elle porte le nom, lesquels habitaient à l'O. de la Car. mér., et à l'E. du pays des Chicachas.

COUSSAY, *Mirebeau*, Vienne (Poitou).

— les-Bois, *Châtellerault*, id.

COUSSEGREY, *Chaource*, Aube (Champagne).

COUSSERGUES, *Séverac*, Aveiron (Rouergue).

—, *Agde*, Hérault (Languedoc).

COUSSEY, ch.-l. de cant.; arr. et à 1 l. de *Neufchâteau*, Vosges (Lorraine).

COUSSIÈRE (la), *Nontron*, Dordogne (Périgord).

COUSSON, riv. de Fr., qui se perd dans la Loire au-dessous de Blois.

COUST, *St.-Amand-Mont-Rond*, Cher (Bourb.).

(St.-), *Riom*, Puy-de-Dôme (Auvergne).

— Châtel-Guyon (St.-), *Riom*, id.

COUSTAUSSA, *Limoux*, Aude (Languedoc).

COUSTOUGE, *La Grasse*, id.

COUTAIS, *Machecoul*, Loire-Inf. (Bretagne).

COUTANCES, *Constantia*, v. anc. et cons. de Basse-

Digitized by Google

Norm. (Manche), près de la mer, sur la Soulle, ci-dev. cap. du Cotentin; ch.-l. de s.-préf., d'arr. et de cant.; évêché. tribun. de première instance et de comm., gr. et pet. séminaires, collége communal, bibliothèque, théâtre ; rel. et bur. de p. 10,000 hab. Belles places, superbe cathéd. gothique. bains chauds, ruines d'aqueduc rom. Comm. en grains, beurre, volaille, chevaux, bestiaux, laines, pastel et garance : fabr. de droguets. toiles. coutils. siamoises, dentelles, armes blanches ; tanneries, papeteries, imprimerie, librairie. Foires de 3 j., le samedi de la Passion et le 30 sept. L'ar. est divisé en 10 cant. et 139 c. A 9 l. N. d'Avranches, 18 O. de Caen, 16 N. E. de St.-Malo. 72 O. de Paris. Lat. N. 49. 2. l. O. 3. 46.

COUTANÇON, vill. de la Brie (Seine-et-Marne). arr. de Provins : env. 180 hab. Grains et bois. A 16 l. S. E. de Paris. 2 S. de *Nangis*.

COUTANSOUZE, *Gannat*, Allier (Bourbonnais).

COUTANT (St.), *Melle*, Deux-Sèvres (Poitou).

— la-Brejade (St.-). *Ruffec*, Char. (Angoumois).

— le-Grand (St.-), *Tannay-Charente*, Char.-Inf. (Saintonge).

— le-Petit (*Aulnay*, id.

COUTARD, *Moulins-sur-Allier* (Bourbonnais).

COUTARNOUX, *Lucy-le-Bois*, Yonne (Bourg.).

COUTAUX, *Rignac*, Aveiron (Rouergue).

COUTEILLEAU, *Lannion*, Côtes-du-Nord (Bret.).

COUTENANS ou **COUTHENANS**, *Belfort* (Haut-Rhin). Doubs (princ. de Montbéliard). Sources d'eau salée ; carr. d'ardoises.

COUTENS, *Mirepoix*, Ariège (H.-Languedoc).

—, *Plaisance*, Gers (Armagnac)

COUTERNE, rel. de p., *Prez-en-Pail* (*Mayenne*), Orne (Normandie).

COUTERNOIS, *Lagny*, Seine-et-Marne (Brie).

COUTERNON, *Dijon*, Côte-d'Or (Bourg.); sur la Norges. Fab. de soude et d'acides minéraux.

COUTEUGE, *Brioude*, H.-Loire (Auvergne).

COUTEVROUST, vill. de la Brie (Seine-et-Marne), arr. de Meaux; anc. seigneurie. Pop., y compris une part. du ham. de *Dainville*, env. 700 hab. Grains, vignes, bois et prairies; tuilerie : deux chât., celui de *Coutevroust* et celui de *Montomer*. A 9 l. E. de Paris, 1 l. de *Crécy*.

COUTHUIN, pet. v. de la prov. de Liége (Belg.); à 3 q. de l. de Héron, 1 l. et dem. de Huy. 2,257 h.

COUTICHES, *Orchies*, Nord (Flandre).

COUTIÈRE, *St.-Maixent*, Deux-Sèvres (Poitou).

COUTIÈRES (les), *Dourdan*, Seine-et-Oise (Ile-de-France).

COUTIGUIÈRE, *Fréjus*, Var (Prov.).

COUTOUVRE, *Roanne*, Loire (Forez).

COUTRA, v. de la prov. d'Allahabad (Ind.), sur la Betwah. Lat. N. 25. 45. l. E. 77. 8.

COUTRAS, *Corterate*, pet. v. du Bordelais (Gironde), sur la Drôme. anc. marquis.; ch.-l. de cant., bur. de p., 3,400 hab. Comm. de farines. Henri IV, n'étant encore que roi de Navarre, y remporta une vict. sur les catholiques, en 1587. A 4 l. N. E. de Libourne, 137 S. O. de Paris.

COUTRETOT, *Nogent-le-Rotrou*, Eure-et-Loir (Beauce).

COUTS, *Montendre*, Char.-Infér. (Saintonge).

—, *Martres*, H.-Gar. (Comminge).

COUTUMES (les), *Bonnières*, Seine-et-Oise (Mantois).

— (Petites) *Moisselles*, Seine-et-Oise (Ile-de-France).

— Julie (les), *Bonnières*, Seine-et-Oise (Mantois).

COUTURE, *Aulnay*, Char.-Infér. (Saintonge).

—, *Riberac*, Dordogne (Périgord).

—, *Ste.-Foy* (*Gironde*), Dordogne (Bordelais).

COUTURE (la), *Bernay*, Eure (Norm.).

— (la), *Pacy-sur-Eure*, Eure (Normandie). Fabr. de flûtes et instrum. à vent.

COUTURE, *Montoire*, Loir-et-Cher (Vendomois).

—, *Castel-Jaloux*, Lot-et-Gar. (Condomois).

— (la), *id.* id.

—, *Les Rosiers*, Maine-et-Loire (Anjou).

—, *Château-Salins*, Meurthe (Lorraine).

— (la), *Béthune*, Pas-de-Calais (Artois).

—, *Saint-Nicolas-de-la-Grave*, Tarn-et-Garonne (Armagnac).

— (la), *Luçon*, Vendée (Poitou).

— d'Argenson, *Chef-Boutonne*, Deux-Sèvres (Poitou).

— d'Aunac, *Ruffec*, Char. (Angoumois).

— sur-Garonne, *Marmande*, Lot-et-Gar. (Agén.).

— sur-le-Drot, *Monségur*, Gironde (Bazadois).

COUTURE-SAINT-GERMAIN, c. de la prov. de Brabant (Belg.) ; à 1 l. et dem. de la Hulpe, et 4 l. de Bruxelles. 668 hab.

COUTURELLE, *Doulens* (*Somme*), Pas-de-Calais (Artois). Anc. marquisat.

COUVAIN, *L'Aigle*, Orne (Norm.).

COUVAINS, *St.-Lô*, Manche (Norm.).

COUVERPUIS, *Ligny*, Meuse (Barrois).

COUVERT, *Tilly-sur-Seule*, Calvados (Norm.).

—, *Fumel* (*Lot-et-Gar.*), Lot (Agénois).

COUVERTOIRADE (la), *Nant*, Aveiron (Rouergue).

COUVET, joli vill. du cant. de Neuchâtel (Suisse). Fabr. de dentelles et d'extr. d'absinthe.

COUVEY, *Blamont*, Meurthe (Lorraine). Mines de cristal de roche.

COUVIGNE, *Lourde*, H.-Pyrén. (Gascogne).

COUVIGNON, *Bar-sur-Aube*, Aube (Champ.).

COUVILLE, *Cherbourg*, Manche (Norm.).

COUVIN ET CUL-DES-SARTS, b. de la prov. de Namur (Belg.) ; à 1 l. de Marienbourg. Mines de fer, forges, et raffineries. Patrie de Pierre et Jacques Marchand, frères, auteurs d'ouvrages théologiques. 2,212 hab.

COUVONGES, *Bar-le-Duc*, Meuse (Barrois).

COUVORDEN, cap. à l'entrée du canal de Lynn, sur la côte occ. de l'Amér. sept. Lat. N. 58. 12. l. E. 142. 47.

COUVRELLE, *Braine-sur-Vesle*, Aisne (Soissonnais).

COUVREUX, Voy. MONT-QUINTIN.

COUVRON, *Laon*, Aisne (Laonnais).

COUVROT, *Vitry-le-Français*, Marne (Champ.).

COUX (le), *Le Bugue*, Dordogne (Périgord).

— *Tonneins*, Lot-et-Gar. (Agénois).

—Lubilhac, *Privas*, Ardèche (Vivarais).

COUY, *Villequiers*, Cher (Berry).

COUYÈRE (la), *Bain*, Ille-et-Vilaine (Bretagne).

COUZ (la). *St.-Rambert*, Ain (Bugey).

COUZE, *Bergerac*, Dordogne (Périgord). Pap.

COUZEIX, *Limoges*, H.-Vienne (Limousin).

COUZIERS, *Chinon*, Indre-et-Loire (Touraine).

COUZON, *Bourbon-l'Archambault*, Allier (Bourbonnais). Etang : comm. de poisson.

—sur-Saône, *Lyon*, Rhône (Lyonnais). Carr. d'excell. pierres.

COUZOU, *Gramat*, Lot (Quercy).

COUZOURS, *Exideuil*, Dordogne (Angoumois).

COVA, v. de la Beira (Port.); à 3 l. N. E. de Viseu.

* **COVALIA**, Kile.

COVE, v. du c. de Cork (Irl.), autrefois misérable vill. habité par des pêcheurs. A 3 l. N. de Cork.

COVEDO, pet. v. de la prov. d'Istrie (Emp. d'Autr.).

COVELONG, v. et fort de l'Inde, sur la côte du Carnate; à 10 l. de Madras. Lat. N. 12. 44. l. E. 78. 1.

Digitized by Google

COVENTRY, *Conventria*, v. anc. d'Angl., sur une haut., c. de Warwick : 25,000 hab. Tour goth. de St.-Michel, 136 pi. de haut : plus égl. Manuf. de draps, rubans et étoff. de soie. Deux dép. au parl. A 35 l. N. O. de Londres. Lat. N. 52. 24. l. O. 3. 30. — B. du Connecticut (Et.-Unis); à 37 l. N. E. de New-London.

COVERIPAUK, v. du Carnate (Ind.); à 3 l. d'Arcot.

COVERIPORAM, forter. de Coimbetour (Ind.), sur la Cauvery. Lat. N. 11. 49. l. E. 75. 34.

COVILHAO, v. de la prov. de Beira (Port.), aux mont. de la Sierra de Estrella : 3,500 hab. Manuf. de laine; eaux therm. A 7 l. S. O. de Guarda.

COVOLO, fort du Tyrol, bâti au sommet d'un rocher inaccess., pour la défense d'un passage étr., près des front. d'Ital., sur la Brenta : artillerie, soldats, tout y est tiré par une poulie. A 8 l. N. de Vicence.

* **COVORDIA**, Coevorden.

COWAK, v. du Pégu (Asie), au confl. de deux riv. tributaires de l'Irraouaddy. Lat. N. 16. 45. l. E. 93. 44.

COWAL, distr. du c. d'Argyll (Ecosse), dans une presqu'île formée par le détr. de la Clyde et le lac de Fine.

COWANSHANOCK-CREEK, riv. de la Pensylvanie (Et.-Unis); emb. à l'Alléghany.

COWBRIDGE, pet. v. marit. du c. de Clamorgan (Angleterre), sur l'Eweny : 850 hab. A 3 l. de Landaff. Marché.

COWÉE, v. du Tennessée (Et.-Unis); à 14 l. S. de Knoxville : cap. des Chérokées.

COWELISKÉE, riv. de l'Amér. sept.; emb. à la Columbia : navigable sur une étendue considérable.

COWES OCCIDENTAL, pet. v. de l'île de Wich (Anglet.); à l'emb. de la Médina; p. sûr et commode. Comm. de provisions pour la marine. A 3 l. de Portsmouth. Lat. N. 50. 44. l. O. 3. 38. — *Oriental*, ham. sur la Médina, presque vis-à-vis du Cowes occidental : douane.

COWL-DOURG ou **DURGA**, v. et f. du Bednore (Ind.), dépendant du rajah de Mysore.

COWPENS, territ. de la Carol. mér. (Et.-Unis), entre le Pacolet et la so. du Broad; illustré par la vict. des Américains sur les Anglais en 1781.

COWPER, v. du c. de Fife (Ecosse); à 4 l. O. de St.-André Un dép. au parlement.

COWPERS-TOWN, pet. v. du New-York (Et.-Unis).

COX, cap sur la côte occ. de l'Amér. sept. (Etats-Unis). Lat. N. 51. 30. l. O. 131. 12.

COX, *Beaumont-de-Lomagne* (*Tarn-et-Gar.*), H.-Gar. (Armagnac).

COX'S-TOWN, v. de la Virginie (Et.-Unis), sur la Potowmack. A 8 l. N. de Winchester.

COXACKIE, distr. et vill. du New-York (Et.-Unis) : 4,057 hab. A 9 l. S. d'Albany.

COXE, pet. île à l'emb. du Gange. Lat. N. 21. 43. l. E. 85. 52. Bois et bêtes sauvages.

COXYDE, c. de la prov. de la Flandre occ. (Belg.); à 3 q. de l. de Furnes. 563 hab.

COYAC, pet. v. d'Esp., au diocèse d'Oviédo.

COYALMA, établ. de la prov. et à 48 l. N. N. E. de Popayan (Amér. mér.).

COYBA, île de l'Oc.-Pacif., sur la côte du Mexique (Amér. sept.). Lat. N. 7. 58.

COYE, vill. de l'Ile-de-Fr. (Oise), arr. de Senlis, env. 700 hab. Chât. converti en une filat. de coton; manuf. de porcelaine et terre de pipe, fabr. de dentelles et de cordes à puits. Grains, étangs, prairies; four à chaux, moulins. A 8 l. N. de Paris, 3 S. de Creil (*Luzarches*, Seine-et-Oise).

COYECQUES, *Fruges*, Pas-de-Calais (Artois).

COYETA, pet. v. du Tennessée (Et.-Unis), sur la riv. de ce nom; à 8 l. O. de Knoxville.

COYGEM, c. de la prov. de la Flandre occ. (Belg.); à 2 l. de Courtrai. 936 hab.

COYL, pet. riv. du c. d'Ayr (Ecosse); emb. à la Lugar, au vill. d'Ochiltrée.

COYMÈRES, *Bazas*, Gironde (Bazadois).

COYOLLES, *Villers-Coterets*, Aisne (Picardie).

COYRIÈRE, *St.-Claude*, Jura (Fr.-Comté).

COYRON, *Orgelet*, id.

COYSERETTES, *St.-Claude*, id.

COYTASTLA, v. de l'intend. et à 6 l. N. O. de la Vera-Cruz (Mexique).

COZAMALOAPAN, v. du Mexique (Amér. sept.), ch.-l. de la prov. du même nom, au S. E. de Mexico.

COZANO, *Ajaccio* (Corse).

COZE ou **COZÈS**, b. de Saintonge (Char.-Infér.); ch.-l. de cant., bur. de p. : 1,900 hab. Comm. en quincaillerie, grains, vins et fruits; fabr. de fil. A 5 l. S. O. de Saintes, 129 S. O. de Paris.

COZIQUIRIACHI (Santa-Rosa de), v. et distr. de l'intend. de Durango (Mexique) : 10,700 hab. Mines d'argent.

COZUMEL, île de l'Amér. sept., sur la côte or. du Yucatan. Fruits, légumes, bétail, volaille en abond. Découverte par Cortez en 1519. Lat. N. 19. 56. l. O. 90. 18.

COZZO, v. du Piémont, sur la Valle.

CRABARY (St.). *Condom*, Gers (Gascogne).

CRABE (la), *St.-Sever*, Landes (Gascogne).

CRAB-ORCHARD, pet. v. du Kentucky (Et.-Unis), sur le Dick; à 10 l. S. E. de Danville.

CRACATOA, pet. île du détr. de la Sonde, entre Sumatra et Java : montagnes; aiguade sûre; fruits et légumes.

CRACAU, b. de l'arr. et à 1 l. E. S. E. de Magdebourg (Prusse).

CRACH, *Auray*, Morbihan (Bretagne). Comm. de chevaux.

CRACHES, vill. du Hurepoix (Seine-et-Oise), arr. de Rambouillet. Pop., y compris une part. du ham. de *Labbé*, env. 200 habit. Terr. en labour. A 15 l. et dem. S. O. de Paris, 1 l. N. d'Ablis (*Rambouillet*).

CRACHIER, *Bourgoin*, Isère (Dauphiné).

CRACOUVILLE, *Evreux*, Eure (Norm.).

CRACOVIE, *Carrodunum*, *Cracovia*, gr. et cél. v. épisc. de la Gallicie occ. (Pologne), dans une vaste plaine, au confl. de la Vistule et de la Rudova; déclarée libre par le congrès de Vienne, et sous la protection de l'Autr., de la Prusse et de la Russie, avec une juridiction de 44 l. carr., renfermant 2 v., 1 b., 77 vill. et ham., ensemble 96,000 hab. Eglises nombr. et fort belles; cathédr., autref. lieu de dépôt des diamants de la couronne et des insignes du roy. de Pologne, dont les rois y étaient sacrés et inhumés. Université; v. mal bâtie, rues sales et tortueuses, fossés pleins de boue; 3 faubourgs : Casimir, Stradom et Klépars, le prem. habité seulement par des Juifs : 25,756 hab. Comm. import. avec la Hongrie et la Silésie; bois, poisson, vins, cire, miel et toiles. Envir. charmants; mines de sel. Patr. du cardinal Osius. Cent mèt. de Fr. font 147 aunes 8 c. de Cracovie. A 50 l. S. O. de Varsovie, 72 N. E. de Vienne, 270 S. O. de Moscou, 330 E. de Paris. Lat. N. 50. 3. l. E. 17. 35.

CRADOU, p. du roy. de Benin (Afr.); sur la baie de Lagos, à l'emb. de la Palmar.

* **CRAGUS**, chaîne de mont. dans la Lycie; commençait au go. Glaucus (de *Macri*), et se prolongeait au N. E. On y voyait, vers la mer, le volcan connu sous le nom de Chimère. En face du Cragus et au S. était une autre chaîne appelée Anticragus. — Autre pet. chaîne de mont., dans la Cilicie-Trachée.

CRAIG-PHADRICK, colline d'Ecosse, près d'Inver-

Digitized by Google

ness, dont le sommet est entouré d'un rempart de 220 pi. de long sur 110 de large, construit avec des pierres très-solidement jointes par une matière vitrifiée. Élévat. de la colline, 1,150 pieds.

CRAIL, b. et pet. p. du c. de Fife (Ecosse), sur le détr. de Forth : 1,600 hab. A 4 l. S. E. de S.-André. Un dép. au parlement.

CRAIN, *Coulanges*, Yonne (Bourgogne).

CRAINBOURG. Voy. KRAINBOURG.

CRAINCOURT, *Château-Salins*, Meurthe (Lorraine).

—, *Mirecourt*, Vosges (Lorraine).

CRAINFELD, b. du gr.-d. de Hesse, sur le Nid : 500 hab. A 6 l. O. de Fulde.

CRAINHEM, c. de la prov. de Brabant (Belg.); à 1 q. de l. de Woluwe-St.-Etienne, et 1 l. et dem. de Bruxelles. 562 hab.

CRAINTILLIEU, *Montbrison*, Loire (Forez).

CRAINVILLIERS, *La Marche*, Vosges (Barrois).

CRAISSAC, *Castelfranc*, Lot (Quercy).

CRAJOWA, v. de la Valachie (Turq. d'Eur.), sur la Sil.

CRAKAU, pet. b. de Saxe, sur la Pulsnitz.

CRAMAILLE, *Oulchy*, Aisne (Soissonnais).

CRAMANS, *Arbois*, Jura (Fr.-Comté).

CRAMANT, *Epernay*, Marne (Champ.). Réc. et comm. d'excell. vins blancs.

CRAMARD, *Parthenay* (*Deux-Sèvres*), Vienne (Poitou).

CRAMAYEL, chât. (Seine-et-Marne). Voy. MOISSY-CRAMAYEL.

CRAMEAUX, *Albi*, Tarn (H.-Lang.). Mine de houille ; verrerie, tannerie.

CRAMÉNIL, *Caen*, Calvados (Norm.).

—, *Argentan*, Orne (B.-Norm.).

—, *St.-Romain*, Seine-Infér. (Norm.).

CRAMEZIN, *Die*, Drôme (Dauphiné).

CRAM-LE-PRIEURÉ, *Nuaillé*, Char.-Inférieure (Aunis).

CRAMLOW, v. d'Autr., à la so. de la Warta.

CRAMOISY, vill. de l'Ile-de-Fr. (Oise), arr. de Senlis, sur le *Thérain* : env. 250 hab., anc. fief de *Sarrasin*, jolie camp. : autre fief appelé *Sous-Rivière*, A 10 l. et demie N. de Paris, 1 l. O. de Creil.

CRAMONT, *Abbeville*, Somme (Picardie).

CRAMPAGNA, *Pamiers*, Ariège (H.-Languedoc).

CRAMPEL, riv. d'Allem.; emb. dans l'Ihna à Stargard (Pomér. Ultér.).

CRANACH ou COL-CRANACH, pet. v. de Bavière ; à 9 l. S. E. de Culmbach.

CRANBERRY, v. manuf. du New-Jersey (Et.-Unis) ; à 6 l. S. S. O. de Brunswick.

CRANBOURN, v. du c. de Dorset (Angl.).

CRANBROOK, v. du c. de Kent (Angl.) : 2,994 hab.

CRANCEY, *Pont-le-Roi*, Aube (Champ.). Fabr. de bas.

CRANÇOT, *Lons-le-Saulnier*, Jura (Fr.-Comté).

CRANDELIN, *Laon*, Aisne (Laonnais).

CRANDELLE, *Aurillac*, Cantal (Auvergne).

CRANE, île du distr. de Hunting, sur la côte de la Caroline sept. (Et.-Unis). Lat. N. 34. 40. l. O. 79. 5.— Ile de la Potowmack (Et.-Unis); à 12 l. d'Annapolis.

CRANENBOURG, v. de Prusse, entre la Meuse et le Wahal : 1,400 hab. A 1 l. O. de Clèves.

CRANEY, pet. île de la riv. de James, dans la Virginie (Et.-Unis). Lat. N. 37. 1. l. O. 78. 45.

CRANGANORE, v. et forter. du distr. de Cochin, sur la côte de Malabar (Ind.) : aux Angl. depuis 1790. Comm. de poivre. Lat. N. 10. 15. l. E. 73. 45.

CRANGEAT, *Bourg*, Ain (Bresse).

CRANGEN, vill. de la Poméranie (Prusse).

CRANII, une des princ. v. de l'île de Céphalénie.

* **CRANIOBURGUM**, Krainbourg.

* **CRANITES**, mont. d'Italie, au pays des Samnites; remplies de corbeaux.

CRANNES, *Le Mans*, Sarthe (Maine). Tannerie.

CRANS, *Meximieux*, Ain (Bresse).

—, *Champagnole*, Jura (Fr.-Comté). Carr. de marbre.

CRANSAC, *Rignac*, Aveiron (Rouergue). Mines de charbon ; eaux minérales salut. contre les obstructions.

CRANTENOIS, *Vezelize*, Meurthe (Lorraine).

CRAON, *Credonium*, pet. v. d'Anjou (Mayenne), sur l'Ouden; ch.-l. de cant., bur. de p. 1,600 habit. Comm. en grains, fil et lin du territ. A 7 l. S. O. de Laval, 77 S. O. de Paris.

CRAON, *Lunéville*, Meurthe (Lorraine).

CRAONELLE, *Laon*, Aisne (Laonnais).

CRAONNE, ch.-l. de cant. ; arr. et à 4 l. de *Laon*, Aisne (Laonnais) : 900 habit. Célèb. par une bat. que les Fr. livrèrent aux Pruss. et aux Russes réunis, en 1814.

CRAPACS. *Voy.* KRAPAKS.

CRAPASY (St.-), *Nant*, Aveiron (Rouergue).

CRAPEAUMÉNIL, *Roye* (*Somme*), Oise (Pic.).

CRAPONNE, pet. v. d'Auvergne (H.-Loire); ch.-l. de cant., bur. de p., 2,300 habit. Comm. de draperies, dentelles et bois. Arr. et à 5 l. O. de Monistrol, 134 S. de Paris.

CRAPONNE (canal de), canal de la Durance, qui sert à fertiliser le territ. de la Crau.

—, *Lyon*, Rhône (Lyonnais).

CRAS, *Bourg*, Ain (Bresse).

—, *Tullins*, Isère (Dauphiné).

—, *Cahors*, Lot (Quercy).

CRAS-AVERNAS, c. de la pr. de Liége (Belg.); à 1 l. et dem. de Landen, et 4 l. 1 q. de Huy. 454 h.

CRASSY, *Gex*, Ain (Pays-de-Gex).

CRASTATT, *Saverne*, B.-Rhin (Alsace).

CRASTÈS, *Auch*, Gers (Gascogne).

CRASVILLE, *St.-Vaast*, Manche (Normandie).

* **CRATHIS**, riv. du Bruttium; emb. au g. de Tarente, près de Sybaris. Auj. :

CRATI (le), riv. de la Calabre-Citér. (roy. de Naples); reçoit le Coscile, emb. au g. de Tarente.

CRATO, pet. v. de l'Alentejo (Port); avec un chât.

CRATOVO, gouv. de la Servie (Turq. d'Eur.), avec une v. du même nom.

CRAU (la), *Campus Herculeus*, territ. pierreux en Provence (B.-du-Rhône), entre ce fl. et l'étang de Berre. Les lisières ont été défrichées, et il nourrit beauc. de bestiaux : 20 l. de superficie. Voy. CRAPONNE (Canal de).— Pet. riv. du Languedoc; emb. à la Méditerranée.

CRAU, *Arles-sur-Rhône*, B.-du Rhône (Prov.).

— (la), *Mèze*, Hérault (Languedoc).

— (la), *Hyères*, Var (Provence).

CRAUCOURT, *Marle*, Aisne (Picardie).

CRAUFFTHAL, *Phalsbourg* (*Meurthe*), B.-Rhin (Alsace).

CRAUX (les), *Guérande*, Loire-Inf. (Bretagne).

—, *Décize*, Nièvre (Nivernais).

CRAVANCHE, *Belfort*, H.-Rhin (Alsace).

CRAVANS, *Pons*, Char.-Inf. (Saintonge).

CRAVANT, *Chinon*, Indre-et-Loire (Touraine).

—, *Beaugency*, Loiret (Orléanais).

—, vill. de l'Ile-de-Fr. (Seine-et-Oise), arr. de Mantes. Pop., y compris les ham. de la *Bourdonnerie-Longuemare*, *Valcontard* et les mais. isol. *des Carrières*, env. 300 hab. Ruines d'un anc. chât.-fort à *Valcontard*. A 16 l. un q. de Paris, 2 l. de *Bonnières*.

CRAVANT, *Auxerre*, Yonne (Bourgogne) : au confl.

Digitized by Google

de la Cure et de l'Yonne, dans un territ. abondant en vin. Bataille entre les Angl. et les Franç. en 1423.

CRAVEN, c. de la Carol. sept. (États-Unis), entre ceux de Pitt, de Conterat, et d'Onslow : 12,676 hab. Newbern, capitale.

CRAVENCERE, *Nogaro*, Gers (Armagnac).

CRAVILLE, *Louviers*, Eure (Normandie).

— la-Malet. *Cany*, Seine-Inf. (Normandie).

— la-Roquefort, *St.-Vallery-en-Caux*, Seine-Inf. (Normandie).

CRAWFORD, v. de la Virginie (États-Unis), sur la Mattapony. — (Nouv.), v. de l'île de Jamaïque. — (Vieux), autre à 4 l. N. de Kingston.

CRAWINCKEL, b. de la princip. de Saxe-Gotha, à l'O. de Plauen : 1,000 hab.

CRAY, *Joncy*, Saône-et-Loire (Bourgogne).

CRAYAVA, banuat de Valaquie (Turq. d'Eur.) : ruines d'un pont de Trajan; chaussée rom. d'Orsova.

CRAYWICK, *Gravelines*, Nord (Flandre).

CRAZ, *Châtillon-de-Michaille*, Ain (Bugey).

CRAZANNE, *Saintes*, Char.-Inf. (Saintonge).

CRÉ, *La Flèche*, Sarthe (Anjou).

CRÉAC (St.-), *St.-Clar*, Gers (Armagnac).

— (St.-), *Lourde*, H.-Pyrénées (Gascogne).

CRÉANCE, *Périers*, Manche (Norm.). Pet. p. de mer : salines.

CRÉANCEY, *Sombernon*, Côte-d'Or (Bourgogne).

—, *Château-Vilain*, H.-Marne (Champagne).

CRÉANS, *La Flèche*, Sarthe (Anjou).

CREBA, vill. de Saxe, sur le Schops, près de Bautzen : 600 hab.

CREBBE, *Baitleul*, Nord (Flandre).

CRECEY, *Is-sur-Tille*, Côte-d'Or (Bourgogne).

CRÈCHE, riv. de l'Amér. sept.; emb. au Mississipi.

CRÈCHE, *Mâcon*, Saône-et-Loire (Mâconnais).

— (la), rel. de p., *St.-Maixent*, Deux-Sèvres (Poitou).

CRECHEN, *Montrejeau* (*H.-Gar.*), H.-Pyrénées (Comminge).

CRECHY, *Varennes-sur-Allier*, Allier (Bourb.).

CRECIACUM, Crécy.

CRECY, *Mehun-sur-Evre*, Cher (Berry). Papeterie.

CRÉCY, *Dreux*, Eure-et-Loir (Ile-de-Fr.).

—, *Creciacum*, b. de Picardie (Somme), sur la Maye; ch.-l. de cant., s.-inspect. forest.: 1,320 hab. Philippe II y fut battu par Edouard III, en 1346. A 6 l. E. de Montreuil, 4 N. d'*Abbeville*. Comm. de bestiaux, chanvre, fil et lin.

CRÉCY, *Nesle*, Somme (Picardie).

— au-Mont, *Coucy*, Aisne (Pic.).

— sur-Canne, *Décize*, Nièvre (Nivernais). Forge.

—sur-Morin, pet. v. de la Brie (Seine-et-Marne), arr. de Meaux, dans une vallée agr., sur la riv. du *Gr.-Morin*, ch.-l. de cant., s.-inspect. forest., bur. de p. 1,100 hab. Autrefois fortifiée et flanquée de 99 tours dont il reste encore quelques vestig., ainsi que d'un anc. chât. des c. de Champagne et de Brie : hospice; tanneries, chamoiseries; manuf. de lacets : comm. de laines. Foires d'un j., le prem. jeudi de mai et le 29 sept. Vignes et belles prairies au territ. A 12 l. et demie E. de Paris, 3 l. S. de Meaux.

CRÉCY-SUR-SERRE, ch.-l. de cant., arr. et à 3 l. N. O. de *Laon*, Aisne (Laonnais) : 1,500 hab.

CREDITON, v. du c. de Devon (Angl.), sur la Creedy : 5,178 hab. Détruite par 2 incendies. Fabr. de serge. A 3 l. d'Exeter.

* **CREDONIUM**, Craon.

CREEKS-SÉMINOLES, tribu indienne de l'Amérique sept., dans les états de Géorgie et d'Alabama, au nombre d'env. 20,000 indiv., dont 5,000 guerriers : occupent un gr. nombre de vill., et vivent en partie de la chasse et de l'agricult. Ceux des bords du Flint, un peu plus civilisés, élèvent chevaux, bétail, volaille, porcs; fabriquent poterie, paniers, licous, cuir fumé, pipes de marbre noir, huile, etc.; ont de véritables habitat., avec de beaux jardins et des esclaves pour cultiver leurs terres. Ces pp. ont déjà vendu aux Ét.-Unis une portion cons. de leur territ. On assure qu'ils parlent jusqu'à neuf dialectes différents.

CREGLINGEN, v. du Wurtemberg, sur le Tauber : 1,000 hab. A 9 l. S. de Wurtzbourg.

CREGOLS, *Cahors*, Lot (Quercy).

CRÉGY, vill. de l'Ile-de-Fr. (Seine-et-Marne), arr. de Meaux : env. 260 hab. Grains, vignes, prairies : maison de la *Tuilerie*, sur une éminence, une des habitat. les plus remarq. de cette contrée; couvent de Carmes, démoli. A 10 l. et demie E. de Paris, une demi-l. N. de Meaux.

CRÉHANGE ou **CRÉANCE**, *St.-Avold*, Moselle (Lorraine). Ancien marquisat.

CREHEN, *Plancoët*, Côtes-du-Nord (Bretagne).

—, c. de la pr. de Liége (Belg.), à 1 l. d'Avennes, et 3 l. 3 q. de Huy. 569 hab.

CREIL, *Creolium*, pet. v. de l'Ile-de-Fr. (Oise), arr. de Senlis, sur la rive g. de l'Oise; ch.-l. de cant., bur. de p. Pop., y compris le ham. de *Vaux* et le ci-dev. prieuré du *Plessis-la-Pommeraye*, env. 1,500 hab. Comm. de grains, farines, sable pour les verr.; superbe manuf. de faïence fine, dite *terre de pipe anglaise*; cristaux et porcelaines : grains, prairies et belles carr. au territ. C'est dans son chât., auj. ruiné, que Charles VI fut enfermé durant sa démence. A 12 l. de Paris, 2 de Senlis.

CREIL DE BOURNEZEAU, *Ste.-Hermine*, Vendée (Poitou).

CREILSHEIM, pet. v. du roy. de Bav., avec un chât., près de la Jaxt; à 4 l. N. d'Elvangen.

CREISSAN, *St.-Chinian*, Hérault (Languedoc).

CREISSEL, *Milhau*, Aveiron (Rouergue).

CREISSENSAC, *Périgueux*, Dordogne (Périgord).

—, b. du Périgord (Lot); rel. et bur. de p., 1,000 habit. Comm. de truffes. A 4 l. de Périgueux, 121 de Paris.

CREISSET, *Digne*, Basses-Alpes (Provence).

CRÉMA, *Forum Diguntiorum*, v. forte et épisc. du roy. Lomb.-Vénit., sur le Serio : bien bâtie, capit. du Cremasco. Belle cathédr., 16 couvents, 3 hôpit., chât., casernes : 8,800 hab. A 9 l. de Milan, 8 N. O. de Crémone.

CREMANCE, *Thionville*, Moselle (Lorraine).

CREMANVILLE, *Honfleur*, Calvados (Normandie).

CREMARET, *Samer*, Pas-de-Calais (Pic.).

CREMASCO (le), territ. d'Italie, entre l'Adda et l'Oglio; Créma, capit. : 30 l. de long, 18 de large; fert. en vins, grains, chanvre et mûriers.

CREMEAUX, *Troyes*, Aube (Champagne).

—, *Roanne*, Loire (Forez). Mines de houille.

CREMEN, *Nogaro*, Gers (Armagnac).

* **CREMERA**, riv. d'Étrurie qui passait près de Veies et se jetait dans le Tibre; auj. la *Valea* (Ét.-de-l'Égl.).

CREMERY, *Roye*, Somme (Pic.).

CRÉMIEU ou **CRÉMIEUX**, *Cremiacum*, pet. v. du Dauphiné (Isère); ch.-l. de cant., collége communal, bur. de p. : 2,184 hab. Comm. de fil et volaille; fabr. de toiles et de draps. A 6 l. E. de Lyon, 123 de Paris. Eaux minér. : grotte de *Notre-Dame-de-la-Balme*, au voisinage.

CRÉMILLÉ, *Châtellerault*, Vienne (Poitou).

CREMISIER ou **CREMSIER**, *Eburum*, pet. v. de Moravie, avec un beau chât.; à 8 l. S. d'Olmutz.

* **CREMISIUM**, Krems.

Digitized by Google

CREMMEN, b. de la Marche de Brandebourg (Prusse): 1,500 hab. A 6 l. N. N. O. de Berlin.

* **CREMNA**, v. de la Pisidie (*Anatolie*); vers le centre.

* **CREMNI**, v. très-commerç. de la Chersonèse Taurique, sur les Palus-Méotides.

CREMNITZ (*Kærmæcz-Banya*), v. du cerc. d'Oslein (Hongrie), avec un chât. Riches mines d'or et d'argent; hôtel des monnaies. Pop. 10,200 hab. A 41 l. E. de Vienne.

* **CREMONA**, v. cons. de l'Italie, dans la Gaule Cisalpine, chez les Cénomans et sur le Padus : fondée par les Gaulois; colonie rom. vers le temps d'Annibal, souffrit beauc. dans la guerre entre Auguste et Antoine. Auj. :

CRÉMONE, *Cremona*, anc., forte et cons. v. épisc. du roy. Lomb.-Vénit., dans une plaine délic., près du Pô, entre l'Adda et l'Oglio. Rues spacieuses, belles places, superbe cathéd., 44 égl., 43 couvents, maisons mal bâties; chât.-f. de Santa-Croce; tour de 372 pieds de haut; univ : 25,000 hab. Fab. de draps de soie et de violons. Patr. de Jérôme Vida et de Campi A 15 l. S. E. de Milan, 11 S. de Brescia. En 1702, le Maréchal de Villeroi y fut fait prisonnier par le prince Eugène. En 1796, les Fr. y entrèrent triomphants après la prise de Lodi. En 1799 elle retomba au pouvoir des Autrichiens, qui furent contraints de la restituer aux Fr. en 1800, ceux-ci la gardèrent jusqu'en 1814. Lat. N. 45. 7. l. E. 7. 41. — Le Crémonais, ou territ. de Crémone, a 18 l. de long sur 16 de large : il produit vins, fruits, lin, huile, miel et cire.

CREMPS, *Cahors*, Lot (Quercy).

CREMPSE (la), *Bergerac*, Dordogne (Périgord).

CREMS. Voy. KREMS.

CREMSMUNSTER, b. de la Haute Autriche, avec une cél. abbaye de bénédictins. A 10 l. S. E. de Lintz.

CRENANS, *Orgelet*, Jura (Fr.-Comté).

CRENAY, *Troyes*, Aube (Champ.).

—, *Sourdeval*, Manche (Norm.).

— sur-Suize, *Chaumont*, Haute-Marne (Bassigny).

CRENDRICK, lac de la Caroline sept. (Et.-Unis).

CRENNES, *Argentan*, Orne (Basse-Norm.).

— sur-Fraubée, *Villaine*, Mayenne (Maine).

CRENWIK ou CRENWICH. Voy. ROSOUX.

CRENZACH, vill. du gr.-d. de Bade, sur le Rhin.

CRÉON, ch.-l. de cant.; arr. et à 4 l. S. E. de *Bordeaux*, Gironde (Bordelais).

—, *Roquefort*, Landes (Gascogne).

CRÉOT, *Nolay* (*Côte-d'Or*), Saône-et-Loire (Bourgogne).

CREPAN, *Montbard*, Côte-d'Or (Bourgogne).

— sur-Ource, *Châtillon-sur-Seine*, C.-d'Or. id.

CREPE, *Niort*, Deux-Sèvres (Poitou).

CREPEY, *Colombey*, Meurthe (Lorraine).

CREPI, territ de la Côte-d'Or (Afr.), sur la rive g. du Rio-Volta.

CREPIAGUET, *Rodez*, Aveiron (Rouergue).

* **CREPICORDIUM**, Crèvecœur.

CRÉPIÈRES, vill. de l'Ile-de-Fr. (Seine-et-Oise), arr. de Versailles. Pop., y compris les ham. des *Flambertins*, env. 700 hab. Grains, bois et prairies: chât. de *Wideville*, entouré de fossés pleins d'eau vive, avec un parc immense; belle maison de camp., anc. fief. A 7 l. et demie O. de Paris, 2 et demie S. O. de Poissy (*Maulle*).

CREPIGNY, *Chaunay*, Aisne (Ile-de-Fr.).

CRÉPIN, *Condé-sur-l'Escaut*, Nord (Hainaut). Anc. abbaye de bénédictins, convertie en une distillerie.

CRÉPIN (St.-), *Mont-Dauphin*, Hautes-Alpes (Dauphiné).

CRÉPIN, *St.-Sernin*, Aveiron (Rouergue).

—, *Croissanville*, Calvados (Norm.).

—, *Tonnay-Charente*, Char.-Inf. (Saintonge).

—, *Sarlat*, Dordogne (Périgord).

—, *Beaupréau*, Maine-et-Loire (Anjou).

—, vill. du Beauvoisis (Oise), arr. de Beauvais. Pop., y compris les ham. d'*Ibouvilliers*, *Ribouville* et *Haillancourt*, env. 700 hab., manœuvres, cordonniers, savetiers, tisserands, charrons, éventaillistes. Chât. et ferme de *Marivaux*. A 13 l. de Paris, 1 l. et demie N. O. de *Méru*.

CRÉPIN (St.-), *Bellemare*, Seine-Inf. (Norm.).

— au-Bois (St.-), *Compiègne*, Oise (Ile-de-Fr.).

— d'Auberoche (St.-), *Périgueux*, Dordogne (Périgord).

— de-Bequet (St.-), *Rouen*, Seine-Infér. (Norm.).

— de-Richemont (St.-), *Mareuil*, Dord. (Périg.).

— en-Chaye (St.), *Soissons*, Aisne (Soissonnais). Anc. abbaye d'augustins.

— le-Grand (St.-), *Soissons*, Aisne (Soissonnais).

CRÉPINET, *Alby*, Tarn (H.-Languedoc).

CRÉPION, *Damvillers*, Meuse (Lorraine).

CREPOIL, vill. de l'Ile-de-Fr. (Seine-et-Marne), arr. de Meaux : env. 140 habit. Grains; rien de remarq. A 14 l. E. N. E. de Paris, 1 l. un q. E. de *Lizy*.

CREPOL, *Romans*, Drôme (Dauphiné).

CREPON, *Bayeux*, Calvados (Normandie).

* **CREPSA**, île de la mer Adriat., sur la côte de la Dalmatie; auj. *Cherso*.

CRÉPY, *Brienne*, Aube (Champagne).

—, *Metz*, Moselle (Pays-Messin).

— ou **CREPSY**, *Crispiacum*, pet. v. du Valois (Oise), arr. de Senlis, ci-dev. bailliage royal; ch.-l. de cant., bur. de p., env. 2,200 hab. Anc. chât., jadis habité par St.-Louis; en ruines. Comm. de blé, fil, toiles et bois : fabr. de dentelles, manuf. de tissage de coton; anc. prieuré de St.-Arnould Foires de 2 j., les 6 mars, 22 août et 5 nov. : bestiaux et merceries. A 5 l. E. de Senlis, 5 S. de Compiègne, 15 de Paris.

CRÉPY, *Fruges*, Pas-de-Calais (Artois).

— en-Laonnais, *Laon*, Aisne (Ile-de-Fr.). Anc. prévôté royale.

CREQUES, *Aire-sur-la-Lys*, Pas-de-Calais (Artois).

CRÉQUY, *Fruges*, Pas-de-Calais (Artois) : a donné son nom à une famille illustre.

—, *Péronne*, Somme (Picardie).

CRÈS (le), *Montpellier*, Hérault (B.-Languedoc).

CRES (le), *Grasse*, Var (Provence).

CRÉSANCAY, *Châteauneuf-sur-Cher*, Cher (Berry).

CRÉSANCEY, *Gray*, H.-Saône (Fr.-Comté).

CRÉSANCY, *Château-Thiéry*, Aisne (Brie).

—, *Sancerre*, Cher (Berry).

CRESBACH, *Colmar*, H. Rhin (Alsace).

CRESCENTINO, *Crescentinum*, pet. v. du Piémont, sur le Pô : 4,000 hab. A 8 l. N. E. de Turin.

CRESEILLES, *Privas*, Ardèche (Vivarais).

CRESIÈRES, *Chef-Boutonne*, Deux-Sèvres (Poit.).

CRESILLE, *Tullins*, Isère (Dauphiné).

CRESILLES, *Toul*, Meurthe (Lorraine).

CRESNES, *Guignes*, Seine-et-Marne (Brie).

CRESPEVILLE, *Omonville*, Seine-Infér. (Norm.).

CRESPIAN, *Sommières*, Gard (Provence).

CRESPIN, *Rodez*, Aveiron (Rouergue).

CRESPINAC, *Langeac*, H.-Loire (B.-Auvergne).

CRESPY-EN-VALOIS. Voy. CRÉPY.

CRESSAC, *Blanzac*, Charente (Angoumois).

—, *Montlieu*, Charente-Infér. (Saintonge).

—, *Chenerailles*, Creuse (Marche).

CRESSANGES, *Le Montet*, Allier (Bourbonnais).

CRESSANTIGNE, *Troyes*, Aube (Champagne).

CRESSANVILLE, *Ecouis*, Eure (Normandie).

Digitized by Google

CRESSAT, *Neauffle*, Seine-et-Oise (Mantois).
CRESSE (la), *Milhau*, Aveiron (Rouergue).
CRESSÉ, *St.-Jean-d'Angely*, Char.-Inf. (Sainton).
CRESSEIL. Voy. CREISSEL.
CRESSELIN, *Chevreuse*, Seine-et-Oise (Hurepoix).
CRESSENS, *Castelfranc*, Lot (Quercy).
CRESSERONS, *Caen*, Calvados (Normandie).
CRESSEVEUIL, *Dozulé*, id.
CRESSIA, *Orgelet*, Jura (Fr.-Comté).
CRESSIN, *Belley*, Ain (Bugey).
CRESSON, *Pontoise*, Seine-et-Oise (Ile-de-Fr.).
CRESSONIÈRE (la), *Orbec*, Calvados (Normandie). Papeterie.
CRESSONSACQ, *St.-Just*, Oise (Picardie).
CRESSY, *Bourgachard*, Eure (Normandie).
—, *Tôtes*, Seine-Infér. (Normandie).
—(Somme). Voy. CRECY.
—sur-Somme, *Bourbon-Lancy*, Saône-et-Loire (Bourgogne).
CREST, *Crista*, pet. v. du Dauphiné (Drôme), sur cette riv.; ch.-l. de cant., chamb. des manuf., bur. de p.; 4.500 hab. Fabr. de serges, ratines, toiles, mouchoirs; filat. de soie; papet., imprim., chapellerie. Vieux chât., prison d'Etat. Arr. et à 6 l. S. E. de Valence, 147 S. E. de Paris.
CREST (le), *Clermont-Ferrand*, Puy-de-Dôme (Auvergne); près de l'Allier.
CRESTEL-LE-BOISSIEUX, *Tournon*, Ardèche (Vivarais).
CRESTENA, vill. du roy. Lomb.-Vénit.; célèb. par le pont naturel de Veja, dont l'arche a 114 pi. d'élév. et 20 pi. de large.
CRESTES, *Issoire*, Puy-de-Dôme (Auvergne).
CRESTET (le), *Carpentras*, Vaucluse (Comtat).
CRET, *Collonge*, Ain (Lyonnais).
* CRÈTE, gr. île de la Médit., entre les mers Egée et de Libye; très-populeuse, avait 100 v.; mont. couvertes de cyprès, vallées très-fert.; point d'animaux nuisibles, si ce n'est une espèce d'araignée : policée de bonne heure, célèbre par la sagesse de ses lois et de ses mœurs, ne tarda pas à se corrompre : habitants de Cydonie, excell. archers, habiles à la chasse et aux exercices du corps : Pélasges et Doriens; Dactyles, Titans et Curètes. Idoménée, Mérion, Rhadamante, Minos, prem. princes connus; patr. de Jupiter; soumise par Métellus qui fut surnommé *Creticus* : fameuse par sa caverne, son labyrinthe et le mont Ida. V. princ. : Cnosse, Gortyne et Cydonie. Aujour. *Candie*. Voy. GORTYNE.
CRÈTE. Voy. CANDIE.
CRÈTE (la), *Andelot*, H.-Marne (Bassigny). Forges : anc. abb. de Bernardins.
CRETEIL, vill. de l'Ile-de-Fr. (Seine), arr. de Sceaux, sur la rive g. de la Marne. Populat., env. 1,000 hab. Grains, vignes et bois; carr. de pierres de taille et à plâtre; filat. de coton; belles mais. de camp., dont une dite *le Château*. A 2 l. un q. de Paris, 3 q. S. E. de *Charenton*.
CRETEIL (le Port de), Seine (Ile-de-France). *Banlieue*.
* CRETICUM (*Mare*), part. de la Médit., entre l'île de Crète, le Péloponèse et les Cyclades.
CRETON, *Damville*, Eure (Norm.).
CRETOT, *Neufbourg*, id.
—, *Fécamp*, Seine-Infér. (Norm.).
CRETTEVILLE-EN-BEAUPTOIS, *Carentan*, Manche (Norm.).
CREU, *Montlouis*, Pyrén.-Orient. (Roussillon).
CREUÉ, *St.-Mihiel*, Meuse (Barrois).
CREUILLY, ch.-l. de cant.; arr. et à 4 l. N. O. de *Caen*, Calvados (B.-Normandie) : 1,100 habit.
CREURE, *St.-Vallier*, Drôme (Dauphiné).
CREUS ou CRUZ, *Pyrenæum prom.*, cap d'Espagne, sur les côtes de la Catalogne. Lat. N. 42. 19. l. E. 0. 48.
CREUSE (la), *Crosa*, riv. assez consid. de Fr.; so. au département de son nom, dans la Haute-Marche; emb. à la Vienne, à 2 l. N. O. de la Haye, après un cours de 40 l.
CREUSE, dép. de Fr., nommé ainsi de la riv. qui l'arrose; ses bornes sont : au N. le dép. de l'Indre; à l'E. ceux de l'Allier et du Puy-de-Dôme; au S. celui de la Corrèze, et à l'O. le dép. de la Haute-Vienne. Température variable, sol élevé, mais inégal, et dont l'aspect est tantôt pittoresque et tantôt sauvage; climat froid et humide; pluies fréquentes. De nombreuses montagnes couvrent ce territoire; les plus considérables, qui se dirigent de l'E. à l'O., sont des ramifications des montagnes de l'Auvergne; la plus remarquable de ces chaînes est celle de la Gartempe, dont plusieurs rameaux pénètrent dans le dép. de la H.-Vienne. Les principales riv. sont : la Creuse, le Cher, le Chavanoux, la Mande, le Thorion, l'Ardour, la Gartempe, la Sème, l'Abloux, l'Indre et l'Anglin. Les autres riv. sont beaucoup moins importantes, mais elles sont en grand nombre, ainsi que les étangs. Nul département n'a de plus belles prairies naturelles que celui de la Creuse; les pâturages y sont renommés pour leur qualité, aussi les bestiaux y sont-ils abondants; leur engrais est la branche la plus importante de l'industrie agricole; du reste, l'agriculture est peu avancée; on voit de vastes landes totalement incultes. Les principales productions végétales sont : le seigle, le sarrasin, l'avoine, les pommes de terre et les raves, dont il se fait une énorme consommation pour les bestiaux. Parmi les arbres fruitiers, les plus nombreux sont : les châtaigniers, les cerisiers, les merisiers, les pommiers et les noyers. Les bois sont disséminés; il y a aujourd'hui très-peu de forêts étendues dans ce dép., leur superficie est de 39,057 hect. Les loups et les sangliers y sont communs. Les riv. très-poissonneuses abondent surtout en truites. On ne trouve en richesses minérales que des mines de houille, d'antimoine et de manganèse, et des carrières de granit et de pierres de taille. Eaux minér. très-fréquentées. Les bêtes à cornes, les bêtes à laine, les porcs et les chèvres, ainsi que le bois de merisier, forment la branche la plus considérable du commerce départemental; on importe de Paris et de Lyon, soies, laines, vin, blé, fer et sel. L'industrie est appliquée surtout aux tapisseries, tapis veloutés, tapis ras, tapis jaspés, tapis de table, tapisseries pour meubles, etc.; aux fabr. de grosses toiles, de gros draps; aux teintureries, aux filatures hydrauliques de laine et de coton; aux tanneries, brasseries, chapelleries, papeteries; manufact. de porcelaine, etc. Chaque année il se fait des émigrations considérables de maçons, scieurs de long, tuiliers, peintres en bâtiments, peigneurs de chanvre et de laine, qui vont exercer leur genre d'industrie dans la capitale et dans les autres v. de Fr. Le nombre de ces émigrants est évalué annuellement à plus de 2.000. Diocèse de Limoges; 21e divis. milit., 10e arr. forestier. Ressort de la cour royale de Limoges. 3 députés à la législation. Revenu territorial : 6,812,000 francs. Le département de la Creuse est divisé en quatre arrondissements :

Aubusson	101,168 hab.
Bourganeuf.	57,965
Boussac.	36,738
Guéret	89,513
Pop. totale.	265,384

Subdiv. 25 cant. et 292 comm., ch.-l. Guéret.

Digitized by Google

CREUSE (la), *Lure*, H.-Saône (Fr.-Comté).
CREUSE, *Amiens*, Somme (Picardie).
CREUSSEN, b. de Bavière, cerc. du Mein : 900 h. A 3 l. S. de Bareuth.
CREUTTES (les), *Laon*, Aisne (Laonnais).
CREUTZ, v. de la H.-Esclavonie (emp. d'Autr.), sur l'Hum. Lat. N. 46. 1. l. E. 14. 12. Evêché grec.
CREUTZBOURG, pet. v. du gr.d. de Saxe-Weimar, sur la Werra; avec un chât. — Autre, très-anc., au cerc. de Brandenbourg (Prusse or.) : 1,500 hab. A 6 l. de Konigsberg. — Autre, dans la princip. de Brieg (Silésie) : 1,780 habit. Gr. comm. de miel, cire, cuirs et lin. A 11 l. de Brieg. — Autre, dans la Bohême, à 4 l. de Deutsh-Brod.
CREUTZNACH ou KREUTZNACH, *Cruciniacum*, pet. v. et place de guerre du gr.-d. du B.-Rhin, sur la Nahe : 3,200 hab. Mines de sel consid. A 7 l. S. O. de Mayence.
CREUTZWALD, *St.-Avold*, Moselle (Lorraine). Verrerie et forges.
CREUX (le), *Sillé-le-Guillaume*, Sarthe (Maine).
CREUX-CHEMIN, *Etampes*, Seine-et-Oise (Beauce).
CREUZIER-LE-NEUF, *Cusset*, Allier (Auvergne). Récolte et comm. de bons vins.
—le-Vieux, *Cusset*, Allier (Auvergne).
CREUZOT (le), b. de Bourg. (Saône-et-Loire), cant. de *Mont-Cenis*. Mine de houille inépuisable; fonderie pour les canons de la marine, la grosse et menue ferronnerie; forerie de canons, man. de cristaux, dont la beauté égale ceux d'Anglet.; atelier célèbre où l'on construit des pompes à feu, machines à rotation et à vapeur, etc.; fabrique de cuivre laminé et de tôle. Le produit de ces établ. s'exporte par le canal du Charolais. Pop. 2,000 hab.
CREUZY, *Chevilly*, Loiret (Orléanais).
CREVACUORE ou CREVACORA, pet. v. du Piémont, sur la riv. de même nom. 5,500 hab.
CREVALCOURE, vill. d'Italie, près de Bologne; patrie de Marcel Malpighi.
CREVAN. Voy. CRAVANT.
CREVANS, *Lure*, H.-Saône (Fr.-Comté).
CREVANT, *Brezolles*, Eure-et-Loir (Perche).
—, *La Châtre*, Indre (Berry).
—, *Maringues*, Puy-de-Dôme (Auv.).
CREVECHAMP, *Nancy*, Meurthe (Lorraine).
CRÈVECŒUR, *Lons-le-Saulnier*, Jura (Franche-Comté).
—, *Cambray*, Nord (Cambrésis); sur l'Escaut.
—, b. du Beauvoisis (Oise); ch.-l. de cant., bur. de p. : 2,200 hab. Fabr. d'étoff. de laine. Foire cons. le 11 nov. : bestiaux et marchandises. Arr. à 9 l. de Clermont, 27 N. de Paris. Anc. marquisat.
CRÈVECŒUR, *St.-Denis*, Seine (Ile-de-Fr.).
—, vill. de la Brie (Seine-et-Marne), arr. de Coulommiers, 200 hab. Anc. chât. converti en ferme, dite de *Beauregard*. A 10 l. de Paris, 2 l. N. de *Rosoy*.
CRÈVECŒUR-EN-AUGE, *Croissanville*, Calvados (Normandie).
—le-Petit, *St.-Just*, Oise (Picardie).
CRÈVECŒUR, fort sur la Meuse (Holl.), à 2 l. N. O. de Bois-le-Duc. Pris par les Franç. en 1672 et 1794.
CREVELT, v. forte du gr.-d. du B.-Rhin (Prusse), c. de Meurs. Fabr. de soieries et rubans; toiles, linge fin, basins, serges, savon, etc. Pop., 8,000 habit. Les Hanovriens y défirent les Franç. en 1758. A 2 l. et dem. N. O. de Dusseldorf.
CREVENEY, *Vesoul*, H.-Saône (Fr.-Comté).
* CREVENUM, Cravant.
CREVIC, *Lunéville*, Meurthe (Lorraine).
CREVILLENTE, v. du roy. de Valence (Esp.) : 9,000 hab. Fabr. de nattes.
CREVON, *Buchy*, Seine-Inférieure (Normandie).
CREVOUX, *Embrun*, H.-Alpes (Dauphiné).
CREWKERNE, v. du c. de Sommerset (Angl.). Eg. gothique fort belle : fabr. de toiles à voiles, sangles, bas, etc. : 3,000 hab. A 8 l. S. E. de Taunton.
CREYERS, *Die*, Drôme (Dauphiné).
CREYS, *La Tour-du-Pin*, Isère (Dauphiné).
CREYSSAC, *La Voute*, Ardèche (Vivarais).
—, *Bourdeille*, Dordogne (Périgord).
CREYSSE, *Bergerac*, id.
—, *Martel*, Lot (Quercy).
CREYSSIEU, *Belley*, Ain (Bugey).
CRICKDALE, b. du c. de Wilts (Anglet.); à 35 l. O. de Londres. Deux dép. au parl. : 1,556 hab.
CRICKHOWELL, b. d'Angl., sur l'Usk; c. et à 4 l. de Brecknock. Ruines d'un château et camp rom. : 700 hab.
CRICKIETH, vill. de la princ. de Galles (Anglet.); c. et à 8 l. S. de Caernarvon. Ruines d'un château-fort.
CRICQ (St.-), *l'Ile-en-Jourdain*, Gers (Armag.).
—(St.-), *Roquefort*, Landes (Gascogne).
—de-Maureilhau (St.-), *Mont-de-Marsan*, Landes (Gascogne).
—du-Gave (St.-), *Dax*, id.
—en-Chalosse (St.-), *St-Sever*, id.
CRIE (St.-), *Auch*, Gers (Gascogne).
—(St.-), *Roquefort* (*Landes*), id.
CRIEFF, v. d'Ecosse, sur l'Earn; c. et à 7 l. O. de Perth. Fabriq. et blanchisseries de toiles; papet., tanneries.
CRIEL, *Eu*, Seine-Inférieure (Normandie).
CRIEU, *Saverdun*, Ariège (Pays-de-Foix).
CRIEULON, *Sauve*, Gard (Languedoc).
CRILLAT (la), *Lons-le-Saulnier*, Jura (Fr.-Comté).
CRILLOIRE (la), *Chollet*, Maine-et-Loire (Anjou).
CRILLON, *Songeons*, Oise (Beauvoisis).
—, *Carpentras*, Vaucluse (Comtat).
—(cap de), pointe mér. de l'île Tchoka, sur la côte or. de l'Asie. Gr. comm. d'huile de baleine. Lat. N. 45. 54. l. E. 140. 35.
CRIM ou CRIMENDA, anc. v. de la Pet.-Tartarie, en Crimée, lui donne son nom; jadis riche et consid., auj. b. peu populeux, à 11 l. N. O. de Caffa.
* CRIMACIUM, Crémieu.
CRIMÉE, l'anc. *Chersonèse-Taurique*, presqu'île de la Russie d'Eur., entre la mer Noire et la mer d'Azof, jointe au Continent par l'isthme de Perekop; entre les 44. 30 et 46 de lat. N. : 85 l. de long, 51 de large; peuplée de Tartares, de Turcs, Grecs, Russes, Arméniens, Juifs, formant ensemble près de 300,000 hab. Le fl. Salgir la divise en deux parties : celle du N., couverte de landes, n'est guère propre qu'aux pâtur. et nourrit un gr. nombre de troupeaux; marais salins, houille, salpêtre, peu de bois; excès de chaleur ou de froid, suivant les saisons. Mont., forêts, belles vallées, dans la part. mér.; climat agr.; grains, chanvre, lin, tabac, vin, olives, figues, grenades en abond. L'exploitation des lacs et des marais salants est d'un rapport très-consid. Comm. assez flor. Import. : serges, camelot et autres étoffes de laine; velours, soieries, calicots, mousselines, fil de coton, drogues, épiceries, quincailleries, etc. Exportat. : grains, vin, miel, cire, salpêtre, soude, cordages, poissons, chevaux, chameaux, beurre, laine, cuirs, fourrures. Fabr. de maroquin et d'armes très-renommées. L'impératrice Catherine se rendit maîtresse de la Crimée en 1783 : depuis 1802, elle forme un gouvern. particul. sous le nom de Tauride. Simferopol ou Akmectched, capitale.
* CRIMISUS ou CRIMESUS. Voy. CRINISUS.
CRIMMITZSCHAU, pet. v. du roy. de Saxe, sur la

Digitized by Google

Pleisse : 1,600 habit. Fabr. d'étoff. de laine, de coton et de soie. A 3 l. N. O. de Zwickau.

CRIMOLOIS, *Dijon*, Côte-d'Or (Bourgogne).

CRINCHON, pet. riv. de Fr.; emb. à la Scarpe.

* **CRINISUS**, riv. dans la part. O. de la Sicile; emb. à l'Hypsa, au N. E. de Selinonte. Armée carthag. taillée en pièces sur ses bords par Timoléon (avant J.-C. 348).

CRIO, *Criu-Metopon*, cap à l'extrém. S. O. de l'île de Candie. Lat. N. 35. 16. l. E. 21. 2.— (*Triopium*), autre sur la côte occ. de l'Anatolie.

CRION, *Lunéville*, Meurthe (Lorraine).

CRIONERO, riv. de l'Anatolie.

CRIQUE (la), *St.-Saen*, Seine-Infér. (Normandie).

CRIQUEBEUF-EN-CAUX, *Fécamp*, id.

—la-Campagne, *Neufbourg*, Eure (Normandie).

—sur-Mer, *Honfleur*, Calvados (Normandie).

—sur-Seine, *Le Pont-de-l'Arche*, Eure (Norm.).

CRIQUETOT-LE-MAUCONDUIT, *Cany*, Seine-Inférieure (Normandie).

—Lesneval, ch.-l. de cant.; arr. à 3 l. S. de Fécamp, 3 l. de *Montivilliers*, id. Pop. 1,650 h.

—sur-Longueville, *Omonville*, Seine-Infér. (Normandie).

—sur-Ouville, *Doudeville*, id.

CRIQUEVILLE, *Dozulé*, Calvados (Normandie).

—, *Isigny*, id.

CRIQUIERS, *Aumale*, Seine-Infér. (Normandie).

CRISENOY, vill. de la Brie (Seine-et-Marne), arr. de Melun. Pop., y compris l'anc. par. de *Champigny*, le ham. des *Bordes d'Andy*, celui de *Vert-St.-Père* et la ferme de *Genouilly*, env. 400 hab. Grains et bois; chât. A 10 l. de Paris, 2 l. et dem. O. de Mormant (*Guignes*).

CRISNÉE, c. de la pr. de Liége (Belg.), à 2 l. de Hollogne, et 3 de Liége. 362 hab.

CRISOL, *Guiscard*, Oise (Picardie).

CRISPALOT, *Romans*, Drôme (Dauphiné).

CRISPALT, sommité la plus sept. du St.-Gothard; so. de la Reuss et du Rhin antérieur.

* **CRISPITIACUM**, Crépy.

* **CRISSA**, v. de la Locride, sur le go. de Corinthe, entre Delphes et Cirrha; auj. *Crissu*.

CRISSAY, l'Ile-Bouchard, Indre-et-Loire (Tour.).

CRISSÉ, *Sillé-le-Guillaume*, Sarthe (Maine).

CRISSEY, *Dôle*, Jura (Fr.-Comté).

—, *Châlons-sur-Saône*, Saône-et-Loire (Bourg.).

CRISSU, l'anc. *Crissa*, vill. de Grèce, sur le penchant du Mont-Parnasse; à 1 l. de Castri.

* **CRISTA**, Crest.

CRISTAU (Ile de), *Hyères*, Var (Provence).

CRISTEUIL ou **CRITEUIL**, *Barbezieux*, Charente (Angoumois).

CRISTINACE, près Vico, *Ajaccio* (Corse).

CRISTOT, *Tilly-sur-Seule*, Calvados (Normandie).

CRITOT, *St.-Saen*, Seine-Inf. (Normandie).

* **CRIU-METOPON**, cap de l'île de Crète, auj. le cap *Crio*. — Autre dans la Chersonèse-Taurique; auj. le cap *Karadgé-Bouroun*.

CRIVITZ ou **KRIWITZ**, pet. v. du d. de Mecklenbourg-Schwerin, sur un lac : 1,200 hab.

CRIVOIZE, v. de Dalmatie (emp. d'Autr.); à 4 l. et dem. O. N. O. de Cattaro.

* **CRIXA**, Cherso en Dalmatie.

CROAK, riv. du Honduras (Mexique); emb. à la baie de Honduras. Lat. N. 15. 52. l. O. 90. 32.

CROATIE, *Croatia* (en Croate, *Horvath-Orzag*), prov. de l'emp. d'Autr., depuis la Drave jusqu'à la mer Adriat., entre les 44. 5. et 46. 25. de lat. N.; bornée N. par l'Esclavonie et la Bosnie, O. par la Carniole et la Styrie : 66 l. de long, 41 de large; div. en H.-Esclavonie et en Croatie, proprement dite. La part. entre l'Unna et la Verbas (*Rirourat Vilaïti*), à la Turq. et comprise dans le pachal. de Bosnie. La partie autrich. forme 3 prov.; le Banat, le Généralat et la Littorale : env. 800,000 habit. Territ. montag., arrosé par la Save, la Drave, la Culpa et l'Unna. Climat très-rude dans la partie haute; température douce dans les autres parties, et surtout vers la mer. Récolte abond. de vin, maïs, orge, sarrasin, millet, avoine et fruits dans le N. : belles forêts; mines de fer et de cuivre. Habit. Allemands et Esclavoniens, les dern. agricult. et de la relig. grecque ou cathol.; peu de juifs. Comm. par terre avec l'Autr. et la Turq., par mer avec l'Ital. Ce pays, la *Liburnie* (part. de l'*Illyrie*) des Rom., fut gouverné, dans le moyen-âge, par des rois tribut. des emper. d'Orient : depuis 1087 il a fait part. de la Hongrie. Ses soldats, sous le nom de *Pandours*, sont célèb. dans les hist. du dernier siècle. Réunie pendant quelques années aux prov. Illyriennes, la Croatie est retournée à l'Autriche par les derniers traités. *Carlstad*, cap. de la part. Autr., *Bihacz* de la part. Turque.

CROC, p. sur la côte or. de Terre-Neuve (Amérique septentrionale); fréq. par les pêcheurs. Lat. N. 61. 3. l. O. 58. 10.

CROCCICHIA, près la Porta, *Bastia* (Corse).

CROCE, près la Porta, *id.* id.

CROCE (Santa), pet. v. des États de Sardaigne, au territ. de Gênes. — Pet. v. du Val-di-Noto (Sicile); à 6 l. N. O. de Modica. — Plus. v. de l'emp. d'Autr. : une en Carniole, à 4 l. E. de Goritza; autre dans le roy. Lomb.-Vénit., à 3 l. S. E. de Bellune; autre, même roy., à 4 l. N. de Bergame; autre sur la côte de Dalmatie, pillée par les Russes et les Monténégrins en 1806. — *di Migliano*, v. de la Capitan. (roy. de Naples).—*Monte*, mont. de Chypre, l'Olympe des Anc.; avec un couvent dédié à la Ste.-Croix, sur son sommet. — (Vieille), v. sur la côte occ. de Sumatra. Lat. S. 5. 11. l. E. 101. 17.

CROCHET (Forêt du), *La Marche*, Vosges (Lorr.).

CROCHOT (le), *Champlitte*, H.-Saône (Franche-Comté). Forges et fonderie

CROCHTE, *Bergues*, Nord (Flandre).

CROCHU, lac d'env. 7 l. de long, dans l'Amér. sept.

* **CROCIATONUM**, Valogne.

* **CROCILIACUM**, le Croisic.

CROCKAU, b. du cerc. de Misnie (Saxe). Chât.

CROCODILE, riv. de l'Amér. sept.; emb. au lac Winnebago. Lat. N. 43. 45. l. O. 90. 10.

* **CROCODILOPOLIS**. Voy. **ARSINOÉ**.

CROCQ, ch.-l. de cant.; arr. et à 3 l. et demie S. E. d'Aubusson, 4 l. de *Felletin*, Creuse (Auvergne). Comm. de grains et de bétail; tann.

CROCQ (le), *Breteuil*, Oise (Pic.).

CROCY, *Falaise*, Calvados (Norm.).

CROETWEILER, *Lauterbourg*, B.-Rhin (Alsace).

CROIA, v. d'Albanie (Turq. d'Eur.), près du go. de Venise; anc. résid. des rois du pays : chât. A 7 l. de Durazzo.

CROIAGNES, *Apt*, Vaucluse (Provence).

CROIGNON, *Bordeaux*, Gironde (Bordelais).

CROISANCE, *Langeac*, H.-Loire (B.-Auvergne).

CROISÉE (la), *Luçon*, Vendée (Poitou).

CROISEL, *Le Touvet*, Isère (Dauphiné).

—, *St.-Symphorien-de-Lay*, Loire (Beaujolais).

CROISETTE, prom. de la Provence, près de Marseille.

CROISETTE, *St.-Pol-sur-Ternoise*, Pas-de-Calais (Artois).

— (la), pet. ham. à l'extrém. duquel sont les eaux minér. de *St.-Amand*, Nord (Flandre).

— (la), *Lagny*, Seine-et-Marne (Brie).

— (la), *Cannes*, Var (Provence).

Digitized by Google

CROISIC (le), *Crocilacum*, port de Bretagne (Loire-Inf.), à 3 l. N. de l'emb. de la Loire ; ch.-l. de cant. ; syndicat marit., école de navigat., bourse de comm. : 2,300 hab. Comm. de serges, basins, sel, vins, eaux-de-vie ; pêche de sardines, harengs, maquereaux : cabotage. Patr. de Bouguer. Établ. de la marée du p., 4 h. 18 min. Arr. et à 10 l. O. S. O. de Savenay, 16 O. de Nantes, 102 S. O. de Paris. Lat. N. 47. 17. l. O. 4. 50.

CROISIÈRE (la), rel. de p., *Soupes*, Seine-et-Marne (Ile-de-France).

CROISILLE, b. de la Savoie ; à 4 l. S. de Genève.

CROISILLE, *Harcourt*, Calvados (Norm.).

— (la), *Tulle*, Corrèze (B.-Limousin).

— (la), *Conches*, Eure (Norm.).

— (la), *Ernée*, Mayenne (Maine).

—, *Gacé*, Orne (Norm.).

—, ch.-l. de cant. ; arr. et à 4 l. S. O. d'Arras, 3 l. N. de *Bapaume*, Pas-de-Calais (Artois).

— (la), *Puy-Laurens*, Tarn (Languedoc).

— (la), *Pierre-Buffière*, H.-Vienne (Poitou).

CROISILLES, vill. de la Beauce (Eure-et-Loir), arr. de Dreux : env. 330 hab. Assez bon vin. A 16 l. et demie O. de Paris, 3 et demie S. O. de Houdan.

CROISSANVEC, *Pontivy*, Morbihan (Bretagne).

CROISSANVILLE, b. de Normandie (Calvados), bur. de p. : 300 habit. A 5 l. de Caen, 52 de Paris.

CROISSY, *Sancoins*, Cher (Berry).

—, *Crèvecœur*, Oise (Picardie).

— Beaubourg, vill. de l'Ile-de-Fr. (Seine-et-Marne), arr. de Meaux, ci-devant marquisat. Pop., y compris l'anc. par. de *Beaubourg*, env. 300 hab. Grains et bois : chât., avec deux parcs imm. Autre chât. à *Beaubourg*, duquel dépend l'anc. fief de *Clotomont*. A 5 l. un quart E. de Paris, 1 l. 3 q. de *Lagny*.

CROISSY-LA-HAYE, rel. de p., *Lions-la-Forêt* (*Eure*), Seine-Infér. (Normandie).

— sur-Eure, *Pacy-sur-Eure*, Eure (Normandie).

— sur-Seine, vill. de l'Ile-de-France (Seine-et-Oise), arr. de Versailles, sur la riv. dr. de la Seine, qui y forme une g. île, dite de *la Loge*. Pop., y compris le ham. des *Gabillons*, env. 500 hab. Garenne du *Vésinet* : superb. chât. A 3 l. O. de Paris, 1 l. E. de Saint-Germain (*Chatou*).

CROITY (le), *Le Faouet*, Morbihan (Bretagne).

CROIX (la), lac de l'Amér. sept., formé par la riv. qui unit le lac Supérieur à celui des Bois. — (Ile de la), île de la mer Blanche, dans le passage d'Archangel (Russie). Lat. N. 66. 25. l. E. 63. 20. — Autre, dans le g. St.-Laurent (Amér. sept.). Lat. N. 47. 50.

CROIX (la), *Oulchy*, Aisne (Soissonnais).

— (la) *Amboise*, Indre-et-Loire (Touraine).

— (la) *St.-James*, Manche (Normandie).

— (la), *Bouzonville*, Moselle (Lorraine).

—, *Landrecy*, Nord (Hainaut).

—, *Lille*, Nord (Flandre).

— (le Port de la), *Compiègne*, Oise (Ile-de-Fr.).

—, *St.-Pol-sur-Ternoise*, Pas-de-Calais (Artois).

— (Petit), *Belfort*, H.-Rhin (Alsace).

—, *Delle*, id.

— (la), *Mantes*, Seine-et-Oise (Mantois).

—, *Ham*, Somme (Picardie).

— (la), *Le Dorat*, H.-Vienne (Marche).

— au-Bailly (la), *Eu* (*Seine-Inférieure*), Somme (Picardie).

— au-Bost (la), *Aubusson*, Creuse (Marche).

— aux-Bois (la) *Vouziers*, Ardennes (Champ.).

— aux-Mines (la), *St.-Diey*, Vosges (Lorraine). Mines de plomb et d'argent.

— Bars (la), *Mur-de-Barres*, Aveiron (Rouergue).

— Bénite (la), *Toulouse*, Hte.-Garonne (Languedoc).

CROIX-BLANCHE (la), rel. de p., *Nantes*, Loire-Infér. (Bretagne).

— Blanche (la), rel. de p., *Agen*, Lot-et-Garonne (Agénois).

— Briquet (la), *Chevilly*, Loiret (Orléanais).

— Chapeaux, *La Rochelle*, Charente-Inférieure (Aunis).

— Chemin, *Mortagne-sur-Huisne*, Orne (Perche). Fourneau.

— Comtesse (la), *St.-Jean-d'Angely*, Charente-Inf. (Saintonge).

CROIXDAL, *Neufchâtel-en-Bray*, Seine-Infér. (Norm.).

CROIX-DE-BERNAY (la), rel. de p., *Antony*, Seine (Ile-de-France).

— de-la-Pigne (la), *Corps*, Isère (Dauphiné).

— des-Prés, *Houdan*, Seine-et-Oise (Ile-de-Fr.).

— de-Vie, *St.-Gilles-sur-Vie*, Vendée (Poitou). Marais salants.

— du-Perche (la), *Brou*, Eure-et-Loir (Beauce).

— en-Brie (la), b. de la Brie (Seine-et-Marne), arr. de Provins. Pop., y compris les ham. de *Sceau*, de *la Charmoye-Courmery*, *Brison*, env. 700 indiv. Grains, bois et prairies ; four à chaux : égl. digne de remarq. ; anc. chât. du *Sossoy*, beau parc. A 15 l. et demie de Paris, 1 l. et demie N. E. de *Nangis*.

CROIX-EN-CHAMPAGNE (la), *St.-Menehould*, Marne (Champagne).

— Falgarde (la), *Toulouse*, H.-Gar. (Languedoc).

— Fonsommes, *St.-Quentin*, Aisne (Pic.).

— Fontaine, maisons de camp. (Seine-et-Marne). Voy. PORT (St.-).

— Héléa (la), *Josselin*, Morbihan (Bretagne).

CROIXMARD, *Lunéville*, Meurthe (Lorraine).

CROIXMARE, *Yvetot*, Seine-Inf. (Normandie).

CROIX-RAULT, *Poix*, Somme (Pic.).

— Rousse (Faubourg de la), *Lyon*, Rhône (Lyonnais), sur un beau coteau, le long du fleuve.

— sur-Meuse (la), *St.-Michel*, Meuse (Barrois).

— St.-Leufroy (la), *Gaillon*, Eure (Norm.). Anc. baronnie et abb. de bénédictins.

— St.-Ouen (la), vill. de l'Ile-de-Fr. (Oise) ; rel. de p. Pop., y compris les ham. du *Bac-de-la-Croix*, sur l'Oise, et celui de *Mercière-aux-Bois*, env. 1,000 h. Terr. enclavé dans la forêt de Compiègne. Fabr. d'alun et de vitriol, au Bac-de-la-Croix. A 16 l. de Paris, 2 S. de *Compiègne*.

CROIX-VERTE (la), rel. de p., *Saumur*, Maine-et-Loire (Anjou).

CROIX (Ste), île de l'Amér. sept., une des Antilles, 6 l. de long, 2 et dem. de large. 346 habitations, 30,000 individus. Superficie 51,900 acres presqu'entièr. cultivés. Terr. excell., gr. nombre de riv. et de belles fontaines ; air mauvais en certains temps de l'année. Prod. par an 18,800 bariques de sucre, 7,400 bariques de rhum, 12,600 liv. de coton. Prise aux Danois par les Angl. Christianstadt, cap. Lat. N. 17. 45. l. O. 67. — V. de l'Amér. sept., sur la côte de la Californ. ; à 50 l. N. O. de Cinaloa. — Fort à l'emb. du Rio-Janéiro, sur la côte du Brésil. — Pet. v. du Mexique (Amér. sept.) ; à 50 l. N. O. de Durango. — Cap sur la côte N. O. de l'Amérique. — Autre sur la côte or. de la Floride (États-Unis). — Baie sur la côte N. O. de l'île de l'Ascension. — Riv. qui sépare la Nouv.-Écosse de la Nouv.-Anglet. — Autre au Canada ; emb. dans le St.-Maurice. — Autre de l'Amér. sept. ; emb. au Mississipi. — Lac de l'Amér. sept., à env. 500 pas de l'emb. de la riv. de son nom ; 14 l. de long, une dem.-l. à une l. de large. — Ou *Ile du lord Egmond*, une des îles Salomon, dans l'Oc.-Or. Lat. S. 11. l. E. 161. 45. — V. de l'emp. de Maroc (Afr.), prov. de Sus ; avec un port très-sûr. —

Digitized by Google

Port de Ténériffe, entrepôt de tout le comm. des Canaries ; résid. du gouverneur général et des consuls étrang. Lat. N. 28. 28. l. O. 18. 57. — Autre, dans l'île des Palmes, aux Canaries. Lat. N. 28. 42. l. O. 20. 7. — Cap. sur la côte occ. d'Afr., à 70 l. E. N. E. de la pointe sept. de Lancerote, une des Canaries. — Ou *Gravosa*, pet. port très-commode de l'Adriat., sur la côte du territ. de Raguse. — Gr. b. du cant. de Vaud (Suisse), sur le mont Jura.

CROIX (Ste.-), *Montluel*, Ain (Bresse).
—, *Laon*, Aisne (Picardie).
—, *Mirepoix*, Ariège (H.-Languedoc).
—, *Villefranche-de-Rouergue*, Aveir. (Rouergue).
—, *Guingamp*, Côtes-du-Nord (Bretagne).
—, *Mareuil*, Dordogne (Périgord). Forges.
—, *Die*, Drôme (Dauphiné).
—, *Ste.-Foix*, Gironde (Guienne).
—, *Mont-de-Marsan*, Landes (Gascogne).
—, *Tartas*, id.
—, *La Magistère* (*Tarn-et-Gar.*), Lot-et-Gar. (Agénois).
—, *Marmande*, Lot-et-Gar. (Agénois).
—, *St.-Lô*, Manche (Normandie).
—, *Josselin*, Morbihan (Bretagne).
—, *Le Mans*, Sarthe (Maine).
—, *Étampes*, Seine-et-Oise (Beauce).
—, *Montivilliers*, Seine-Inf. (Normandie).
—, *Albi*, Tarn (H.-Languedoc).
—, *Brignolles*, Var (Provence).
—, *Angle*, Vienne (Poitou). Anc. abbaye d'augustins.
— au-Bocage (Ste.-), *Valognes*, Manche (Norm.).
— aux-Mines, *St.-Marie-aux-Mines*, H.-Rhin (Alsace). Mines d'argent, de cuivre et de plomb ; papet., filat. de laine et de coton, etc.

CROIX-DE-BELMONTET (Ste.-), *Lauzerte*, Lot (Quercy).
— de-Cardelles (Ste.-), *St.-Hippolyte-du-Fort*, Gard (Languedoc).
— de-Cormeilles (Ste.-), Eure. Voy. CORMEILLES.
— de-la-Lauze (Ste.-), *Manosque*, Basses-Alpes (Provence).
— de-Lezens (Ste.-), *Toulouse*, H.-Gar. (Lang.).
— de-Monestier (Ste.-), *Ste.-Foy* (*Gironde*), Dordogne (Guienne).
— de-Montferrand (Ste.-), *Monpazier*, Dordogne (Périgord).
— de-Montpinson (Ste.-), *Croissanville*, Calvados (Normandie).
— de-Quintillargues (Ste.-), *Montpellier*, Hérault (Bas-Languedoc).
— de-Rochefort (Ste.-), *Angers*, Maine-et-Loire (Anjou).
— de-Saussignac (Ste.-), *Ste.-Foy* (*Gironde*), Dordogne (Guienne).
— de-Valfrancisque (Ste.-), *Le Pompidou*, Lozère (Gévaudan).
— de-Vaux (Ste.-), *Cahors*, Lot (Quercy).
— de-Volvestre (Ste.-), ch.-l. de cant. ; arr. et à 3 l. N. de St.-Lizier, 4 l. de *St.-Girons*, Ariège (Couserans). Fabr. de draps, droguets et ras ; faïencerie.

CROIX-DU-MÉNIL-GONFROY (Ste.-), *Nonant*, Orne (Normandie).
— du-Mont (St.-), *Cadillac*, Gironde (Bordelais). Récolte de vins blancs.
— en-Bresse (Ste.-), *Louhans*, Saône-et-Loire (Bresse).
— en-Plaine (Ste.-), *Colmar*, Haut-Rhin (Alsace).
— Grandtonne (Ste.-), *Caen*, Calvados (B.-Norm.).
— Hague (Ste.-), *Cherbourg*, Manche (Norm.).
— le-Verdon (Ste.-), *Riez*, Basses-Alpes (Prov.).
— sur-Aizier (Ste.), *Pont-Audemer*, Eure (Norm.).

CROIX-SUR-BUCHY (Ste.-), *Buchy*, Seine-Inférieure (Norm.).
— sur-Mer (Ste.), *Bayeux*, Calvados (Normandie).
— sur-Orne (Ste.-), *Falaise* (*Calvados*), Orne (Normandie).
— sur-Verdon (Ste.-), *Riez*, Basses-Alpes (Prov.).

CROLARD, *Limours*, Seine-et-Oise (Ile-de-Fr.).
CROLLES, *Le Touvet*, Isère (Dauphiné).
CROLLON, *St.-James*, Manche (Normandie).
CROMAC, *Arnac*, Haute-Vienne (Marche).
CROMAN, *Cromena*, pet. v. de la Bohême mérid. : beau château ; mines d'argent.

CROMARTY, pet. c. d'Ecosse, compris dans celui de Ross, sur le bord S. du g. de Forth. 4,000 hab. Sol mont., agricult. peu avancée, éducat. des moutons. Un dép. au parl. — V. d'Ecosse, au c. ci-dessus, avec un p. commode sur une baie du même nom, d'env. 8 l. d'étendue, et regardée comme une des plus belles de l'Europe. Fabr. de toile de chanvre ; brasserie, clouterie ; construct. de navires. A 8 l. N. E. d'Inverness.

CROMARY, *Rioz*, Haute-Saône (Fr.-Comté).
CROMBACH, pet. v. de la princip. et à 5 l. N. de Nassau-Siegen.
CROMBEKE, c. de la pr. de la Flandre occ. (Belg.), à 1 l. d'Haringe et 3 et 3/4 de Furnes. 925 hab.
CROMER, b. marit. du c. de Norfolk (Anglet.) : 850 hab., bains de mer. A 8 l. N. de Norwich.
CROMEY, *Conches*, Saône-et-Loire (Bourgogne).
CROMFORD, b. du c. de Derby (Angl.), sur le Derwent : 1,259 hab. Fabr. de bas et de dentelles ; moulins à coton. A 57 l. N. de Londres.
CROMIÈRES, *La Flèche*, Sarthe (Anjou).
* **CROMMYON** (*Prom.*), cap très-avancé de l'île de Chypre, sur la côte sept. ; auj. le cap *Cormachili*.
CROMONT. Voy. CRAMONT.
CRON, *Mirebeau*, Vienne (Poitou).
CRONACH ou **CRANACH**, v. de Bav., au confl. du Rodach, du Haslach et du Cronach, près du chât.-f. de Rosemberg. Manuf. d'armes. Pop. 2,360 hab. A 12 l. N. E. de Bamberg. — Riv. de Franconie (Bav.) ; emb. au Mein-Blanc, à 8 l. E. de Culmbach.
CRONAT-SUR-LOIRE, *Bourbon-Lancy*, Saône-et-Loire (Bourg.). Comm. en bois.
CRONBERG ou **CRONENBOURG**, *Coronæ-Burgum*, forter. célèbre du Dan., dans l'île de Seeland, vis-à-vis de Helsingborg (Suède), une des clefs du roy. ; construite en 1577, par Frédéric II, pour défendre le passage du Sund : anc. chât. royal, flanqué de tours, avec de vastes casernes ; auj. lieu de détent. des criminels condamnés aux travaux forcés. Manuf. d'armes et palais de Marienluft, au voisin. ; jardin où fut égorgé le père de Hamlet. A 10 l. N. de Copenhague. Lat. N. 50. 3. l. E. 10. 15.
CRONCE, *Langeac*, H.-Loire (Basse-Auvergne).
CRONE, pet. v. du gr.-d. de Posen (Prusse) : 1,900 hab. A 22 l. S. de Dantzick.
CRONEBANE, mont. du c. d'Arklow (Irl.), de plus de 1,000 pi. de haut, mine de cuivre, mêlée de soufre. A 3 l. S. S. O. de Wicklow.
CRONENBOURG, *Coronæ-Burgum*, jol. v. d'All., dans la princip. de Nassau-Usingen, sur le Mein. Comm. de fer. A 4 l. N. de Francfort. — Pet. place forte du gr.-d. du Bas-Rhin (Prusse) ; à 6 l. E. de Malmédy.
CRONIÈRE (la), *Beauvoir-sur-Mer*, Vendée (Poitou). Anc. île d'env. 2 l. de tour, enlevée à la mer en 1717, au moyen d'une longue digue.
CRONSLHOT, f. bâti sur un banc de sable, dans le go. d'Ingrie ; à 12 l. O. de St.-Pétersbourg.
CRONSTADT, p., v. et forter. du gouv. de Saint-Pétersbourg (Russie), à l'extrém. S. de la pet. île de

Digitized by Google

Rétusari, au fond du g. de Finlande et vis-à-vis le f. de Cronslhot. Pierre-le-Grand voulut en faire le princip. p. de sa marine, et le boulevard de sa nouv. cap., et il n'épargna rien pour y réussir. Rues assez régul., mais, généralement chétives et bâties en bois: trois p. près l'un de l'autre; un d'eux destiné principalement à équiper ou démonter les vaisseaux de guerre. Fonderie de canons, fabr. de câbles et grands magasins de provisions navales. Export. : fer, lin, chanvre, graine de lin, huile et goudron. V. défend. du côté du go. par des fortifications qui s'avancent dans la mer, et du côté de la terre, par des remparts et des bastions. Pop. 40,000 hab., dont 10.000 marins. A 9 l. O. de St.-Pétersbourg. Lat. N. 59. 59. l. E. 27. 29. — Voy. BRASSOW.

CROOKED-ISLAND, une des îles Bahama : 8 l. de long, 1 et 2 et dem. de large. Lat. N. 22. 30. l. O. 76. 20. — *Lake*, lac du New-Yorck (Et.-Un.) : 7 l. de long. — Autre de l'Amér. sept., faisant communiquer celui des Bois avec le lac Supérieur. — *Reach*, canal du détr. de Magellan (Amér. mérid.), de 2 l. de large. — *River*, riv. de la Géorgie (Etats-Unis); emb. dans l'Atlant.

CROOKHORN, b. du c. de Devon (Ang.); à 8 l. d'Exeter.

CROPANI, v. de la Calab.-Ultér. (roy. de Naples), détruite par un tremblement de terre; à 3 l. de St.-Severina.

CROPPENSTADT, b. de la Prusse; princ. et à 3 l. N. E. de Halberstadt.

CROPTE (la), *Périgueux*, Dordogne (Périgord).

CROPTE, *Laval*, Mayenne (Maine).

CROPUS, *Bellemare*, Seine-Infér. (Norm.).

CROPSWALDE, vill. de la prov. de Groningue (Holl.). 800 hab.

CROQUELARDIT, rel. de p., *La Magistère* (*Tarn-et-Garonne*), Lot-et-Garonne (Agénois).

CROQUET (le), *Samer*, Pas-de-Calais (Picardie).

CROQUOISON, *Abbeville*, Somme (Picardie).

CROS (le), *Gap*, Hautes-Alpes (Gapençais).

CROS, *St.-Hippolyte-du-Fort*, Gard (Lang.).

— (le), *Langeac*, Haute-Loire (Auvergne).

— (le), *St.-Tropez*, Var (Provence).

— d'Alajou (le), *Lodève*, Hérault (Lang.).

— de-Géorand (le), *Thueys*, Ardèche (B.-Lang.). Commerce de vins.

— de-Montamat, *Vic-sur-Cère*, Cantal (Auvergne).

— de-Montvert, *Aurillac*, Id.

— la-Lardière, *Tauves*, Puy-de-Dôme (Auvergne).

* **CROSA**, la Creuse.

CROSNE, vill. de l'Ile-de-Fr. (Seine-et-Oise), arr. de Corbeil, sur la pet. riv. d'*Yerres* : env. 400 hab.; chât. démoli; beauc. de mais. de camp., dans l'une desquelles est né le cél. Boileau-Despréaux, le prem. nov. 1636. A 4 l. et dem. S. E. de Paris, 1. l. 1. q. de Boissy-St.-Léger (*Villeneuve-St.-Georges*).

CROSS, v. de la Virginie (Etats-Unis); à 3 l. N. de Richmond. — Autre sur la côte S. E. du lac Supér. — Gr. riv. de l'Afr. occid.; emb. à la baie de Calabar. — Ile du lac Huron. Lat. N. 45. 55. long. O. 86. 30. — Ile dans l'Atl., sur la côte du Maine (Etats-Unis). Lat. N. 44. 30. l. 69. 35. — Prom. très-élevé, sur la côte occ. de l'archip. du roi Georges III, dans l'Oc.-Pacif. Lat. N. 57. 56. l. O. 138. 20. — Lac du New-York (Etats-Unis). — *Roads*, deux vill., un dans le Massachusetts, l'autre en Pensylvanie (Et.-Un.). — *Sound*, go. spacieux, sur la côte occ. de l'Amér. sept., découvert en 1778 par le capitaine Cook. Lat. N. 58. 8. long. O. 144.

CROSSAC, *Pont-Château*, Loire-Infér. (Bret.).

* **CROSSEA**, contrée de la Macédoine, *dans le N. O.* de la Chalcidique.

CROSSEN, *Crossa*, jol. pet. v. de la Nouv.-Marche de Brandenbourg, au confl. du Bober et de l'Oder, dans un territ. couvert de vignobles et de vergers: 3,500 hab. A 12 l. S. E. de Francfort-sur-l'Oder. — Autre, en Saxe, sur l'Elster; à 4 l. S. de Naumbourg.

CROSSES, *Bourges*, Cher (Berry).

— (les), *Bédarrieux*, Hérault (Lang.).

CROSSEY, *Voiron*, Isère (Dauphiné).

CROSTOLO, riv. d'Ital.; so. au d. de Parme, emb. dans le Pô au-dessus de Guastalla.

CROT (la), *Tournus*, Saône-et-Loire (Bourg.).

CROTELLES, *Château-Regnault*, Indre-et-Loire (Touraine).

CROTENAY, *Champagnole*, Jura (Fr.-Comté).

CROTENDORF, gr. vill. de l'Erzgebirge (Saxe): 1,700 hab. Carr. de beau marbre : fabr. de dentelles. A 7 l. S. de Chemnitz.

CROTH, *Dreux* (*Eure-et-Loir*), Eure (Perche).

CROTON, princip. affl. de l'Hudson, dans le Connecticut (Etats-Unis), remarq. par une chute de 70 pi. de haut.

* **CROTONE** ou **CROTO**, v. cons. de la Gr.-Grèce (Italie), sur la côte E. du Bruttium; fondée par Philoctète : se distingua surtout dans les exercices athlétiques et milit. Ravagée par Pyrrhus; prise par les Rom., devint une de leurs colonies; cél. école de Pythagore : patr. de l'athlète Milon. Auj. :

CROTONE, *Crotо*, v. épisc. de la Calabre-Ultér. (roy. de Naples), sur le g. de Tarente; avec une forter. constr. des débris de l'anc. v. et un bon p., du reste mal bâtie. Comm. en blé et en fromage. Vin, huile, miel, térébenthine au territ. Pop. 4,640 hab. A 5 l. S. E. de St.-Severina. Lat. N. 39 5. l. E. 15. 5.

* **CROTONE**, v. d'Etrurie, la même que Cortone.

CROTOY (le), pet. v. démantelée de Picardie (Somme), à l'emb. de cette riv. Lieu d'embarq. de Guillaume-le-Conquérant, lorsqu'il alla conquérir l'Anglet. Pêche et comm. de poisson; presque détruite par l'incendie de 1779. A 5 l. N. O. d'Abbeville.

CROTTE (la), *Milly*, Seine-et-Oise (Gatinais).

CROTTE, mont. de Savoie, avec un vill. du même nom.

CROTTES (les), *Embrun*, H.-Alpes (Dauphiné).

— (les), *Marseille*, B.-du-Rhône (Provence).

—, *Neuville-aux-Bois*, Loiret (Gatinais).

CROTTET, *Mâcon* (*Saône-et-Loire*), Ain (Mâconnais).

CROUAIS (le), *Montauban*, Ille-et-Vilaine (Bretagne).

CROUAY, *Bayeux*, Calvados (Normandie).

CROUCH, riv. de l'Essex (Angl.). Huîtres renomm.

CROULD ou **CROU**, pet. riv. de l'Ile-de-Fr. (Seine-et-Oise); so. au-dessus de Tillay, emb. à la Seine, près de St.-Denis.

CROULEBARBE (Moulin de), Seine (*Banlieue*). Fonderie en fonte douce et malléable.

CROUNQUES, *Arles-sur-Tech*, Pyrén.-Or. (Roussillon).

CROUPATIÈRE, *Brignolles*, Var (Provence).

CROUPET (le Gr.-), *St.-Amour*, Jura (Fr.-Comté).

CROUPIÈRE. Voy. COURPIÈRE.

CROUPTES, *Argentan*, Orne (Norm.). Fabr. de toiles de lin.

CROUSEILLES, *Pau*, B.-Pyrén. (Béarn).

CROUTE (la), *Orbec*, Calvados (Normandie).

CROUTELLE, rel. de poste, *Poitiers*, Vienne (Poitou).

CROUTES, *Soissons*, Aisne (Soissonnais).

—(les), *Ervy*, Aube (Champagne).

Digitized by Google

CROUTES, *Plaisance*, Gers (Armagnac).
—, *Vimontier*, Orne (Normandie).
—, sur-Marne, *Charly*, Aisne (Brie-Champ.).
CROUTOY, *Compiègne*, Oise (Ile-de-France).
CROUX, *Limoux*, Aude (Languedoc).
—*Langeac*, H.-Loire (Auvergne).
—St.-Georges, *Toulon*, Var (Provence).
CROUY, *Soissons*, Aisne (Soissonnais).
—, *Beaugency* (*Loiret*), Loir-et-Cher (Orl.).
—, vil. de l'Ile-de-Fr. (Oise), arr. de Senlis : env. 350 habit. Terr. en labour ; fabr. de boutons de soie. A 9 l. et demie N. de Paris, une dem.-l. S. E. de Neuilly-en-Thel (*Beaumont-Oise*, Seine-et-Oise).
CROUY-SUR-OURCQ (*Croviacum*), pet. v. de la Brie (Seine-et-Marne), arr. de Meaux, dans un joli vallon arrosé par la riv. d' *Ourcq*. Pop., y compris les ham. de *Fussy*, *la Chaussée de Crouy*, *Froide-Fontaine*, où sont les ruines d'un vieux chât., et le domaine de *Gesvres-le-Duc*, anc. duché-pairie, env. 1,200 hab. Comm. en grains, chanvre, bestiaux, volailles, beurre, œufs et fromages. Trois foires annuelles : le mardi de la mi-carême ; le 11 juin ; le 21 sept. Chât. de *Gesvres* démoli. A 15 l. et demie de Paris, 5 et demie N. E. de Meaux, 2 N. de Lizy (*May-en-Multien*).
CROUZET, *Pontarlier*, Doubs (Fr.-Comté).
—(le). *Salins* (*Jura*), Doubs (id.)
CROUZETS (les), *Rodez*, Aveiron (Rouergue).
—, *St.-Geniès*, id.
CROUZETTE (la). *Castres*, Tarn (Languedoc). Fabr. de bonneterie de laine.
CROUZILLAC, *Espalion*, Aveiron (Rouergue).
CROUZILLE (la), *Montaigu*, Puy-de-Dôme (Auv.).
CROUZILLES, *L'île-Bouchard*, Indre-et-Loire (Touraine).
—, *Pierre-Buffière*, H.-Vienne (Limousin).
CROVET, vil. de Savoie ; à 1 l. de Montmélian.
* **CROVIACUM**, Crouy.
CROVILLE, *Valogne*, Manche (Normandie).
—, *Cany*, Seine-Infér. (Normandie).
—la-Vieille, *Neufbourg*, Eure (Normandie).
—sur-Scye, *Bellemare*, Seine-Infér. (Norm.).
CROW, pet. île du détr. de Currituck, près de la Carol. sept. (Et.-Unis). Lat. N. 36. 21. l. O. 78. 24.
—*Head*, cap du c. de Cork (Irl.), à l'extrém. N. O. de la baie de Bantry. Lat. N. 51. 32. l. O. 12. 22.
CROWLAND, pet. v. du c. de Lincoln (Angl.). A 3 l. S. de Spalding. Autref. cél. abbaye.
CROWN-POINT, distr. le plus mér. du c. de Clinton, au New-York (Etats-Unis), avec une forter. élevée par les Franç. en 1781, sur la pointe de terre appelée Ticonderoga. Lat. N. 44. 20. l. O. 75. 56.
CROWPATRICK, chaine de mont. (Irl.), sur la côte occ. ; traverse le c. de Mayo et partie de celui de Galloway.
CROX, *Levroux*, Indre (Berry).
CROY ou **CROUY**, *Picquigny*, Somme (Picardie). Anc. duché.
CROY ou **CROUY**, île de la mer des Indes, découv. par Kerguelen en 1773. Lat. S. 48. 40. l. E. 66. 14.
CROY-LEZ-ROUVROI, c. de la prov. de Hainaut (Belg.), à 1 l. 3 q. de Merbes-lez-château, et 5 l. et dem. de Charleroi. 363 hab.
CROYAT (la), *St.-Claude*, Jura (F.-Comté).
CROYDON, pet. v. du c. de Surrey (Angl.). Collége : imprimer. de calicots. A 4 l. S. de Londres.
CROYÈRE, groupe de 5 pet. îles, dans l'Oc.-Pacif. sept. ; ainsi nommées par la Peyrouse. Lat. N. 55. 50. l. O. 137. 1.
CROZANT, *Argenton-sur-Creuse* (*Indre*), Creuse (Berry).
CROZAT, anc. canal navig. de Pic. (Aisne), entre St.-Quentin et Chauny, destiné à joindre la Somme et l'Oise : 10 écluses.
CROZE, *Felletin*, Creuse (Marche).
CROZES, *Tain*, Drôme (Dauphiné).
CROZET, *Ferney*, Ain (Pays-de-Gex).
—, *La Pacaudière*, Loire (Forez).
CROZETS (les), *St.-Claude*, Jura (Fr.-Comté). Carr. de marbre.
CROZEY (le Gr. *et* le Pet.), *Baume-les-Dames*, Doubs (Fr.-Comté). Deux vill. attenant l'un à l'autre.
CROZILLAC, *Villeneuve-sur-Lot*, Lot-et-Gar. (Agénois).
CROZON, ch.-l. de cant. ; arr. et à 4 l. S. de *Brest*, Finistère (Bretagne).
—, *La Châtre*, Indre (Berry). Forges.
CRUACHAN-BEIN, haute mont. du c. d'Argyll (Écosse) : env. 8 l. de circuit à sa base.
CRUAS (*Crudatium*), *Montelimart* (*Drôme*), Ardèche (Vivarais). Anc. abb. de Bénédictins.
CRUCÈS, v. de l'Amér. sept., sur la Chagre ; prov. et à 5 l. de Panama.
CRUCEY, *Brezolles*, Eure-et-Loir (Perche).
CRUCHERAY, *Vendôme*, Loir-et-Cher (Vendomois).
CRUCHOT, *Buxy*, Saône-et-Loire (Bourgogne).
CRUCHTEN, c. de la prov. de Luxembourg (Belg.), à 1 l. un quart de Mersch, et 4 l. de Luxembourg. 250 habitants.
CRUCIFIX (le), *Castelfranc*, Lot (Quercy).
CRUCILLEUX. Voy. **CRUSSILLEUX**.
* **CRUCINIACUM**, Creutznach.
* **CRUDATIUM**, Cruas.
CRUÉ, *Loudun*, Vienne (Poitou).
CRUEJOULS, *St.-Geniès*, Aveiron (Rouergue).
CRUGEY, *Arnay-le-Duc*, Côte-d'Or (Bourg.)
CRUGIÈRES, *Saint-Ambroix* (*Gard*), Ardèche (Languedoc).
CRUGNY, *Fismes*, Marne (Champ.).
CRUGUEL, *Josselin*, Morbihan (Bretagne).
CRUGUMONT, *Port-Sainte-Marie*, Lot-et-Gar. (Agénois).
CRUIBEKE, c. de la prov. de la Flandre or. (Belg.), à 1 l. 3 q. de Tamise, et 4 l. de Termonde. 2,742 h.
CRUIS, *Forcalquier*, B.-Alpes (Prov.)
CRUISHOUTEM, pet. v. de la prov. de la Flandre or. (Belg.), à 4 l. 1 q. de Gand. 6,742 hab.
CRULAY, *L'Aigle*, Orne (Norm.).
* **CRUMENTUM**. Voy. **GRUMENTUM**.
* **CRUMENUM**, Comorn.
CRUMMOCK-WATER, lac du c. de Cumberland (Angl.) : env. 2 l. de long ; très-poissonneux.
CRUMP-ISLAND, pet. île des Antilles.
CRUMSTADT, vill. du gr.-d. de Hesse-Darmstadt.
CRUNE, *Longuy*, Moselle (Lorraine).
* **CRUNI**. Voy. **DIONYSIOPOLIS**.
CRUPET, c. de la prov. de Namur (Belg.), à 2 l. 3 q. de Namur. 598 hab.
CRUPIES, *Crest*, Drôme (Dauphiné).
CRUPILLY, *Guise*, Aisne (Pic.).
CRUSCADES, rel. de p., *Lézignan*, Aude (Lang.).
CRUSILLES, *Mâcon* (*Saône-et-Loire*), Ain (Mâconnais).
—, *St.-Oyen*, Saône-et-Loire (Bourgogne).
CRUSSILLEUX, *Bourgoin*, Isère (Dauphiné).
CRUSSOL, *St.-Péray*, Ardèche (Vivarais) ; chât.
* **CRUSTUMERIA** ou **CRUSTUMERIUM**, v. d'Ital., chez les Sabins, près du Tibre ; à 2 l. N. de Rome.
* **CRUSTUMIUM**, v. de Toscane, qui a donné son nom à une sorte de poire que l'on appelle *poire perle*.
CRUVIERS, *Lédignan*, Gard (Languedoc).
* **CRUVISCIA**, Kruswick.

Digitized by Google

CRUX-LA-VILLE, *Nevers*, Nièvre (Nivernais).
— le-Châtel, *id.* id.

CRUYS-SCHANZ (*Fort-la-Croix*), fort du Brab. holl., sur l'Escaut; à 1 l. N. N. O. d'Anvers.

CRUZ, cap sur la côte S. de l'île de Cuba. — *de Padre*, pet. île sur la côte de celle de Cuba.

CRUZ (Santa), pet. v. de la prov. d'entre Douro-et-Minho (Port.). — (Santa), pet. île du détr. de Magellan, vis-à-vis du cap Monday. — Autre, sur les côtes du Brésil. — Autre, dans le g. de Californie (Amér. sept.). — Autre, dans l'Océan-Pacif. sept., à 8 l. de la côte de la Nouv.-Albion : env. 20 l. de circuit. Lat. N. 34. 7. l. O. 122. 30.— Pet. riv. de la prov. de Maracaïbo (Amér. mér.); emb. au gr. lac du même nom. — *de la Sierra* (Santa), prov. du Pérou, entre celles de Moxos, de Tomina, de Mizque et le territ. des Indiens : 35 l. de long, 22 de large; avec une anc. cap. du même nom, presque déserte. Climat chaud et humide : 16.000 hab. — (Santa), pet. établiss. formé dans la Californie, en 1794, par des missionnaires esp. — (Santa), v. de la prov. de Honduras (Amér. sept.); à 30 l. N. E. de Valladolid. — Deux villes du Mexique. — V. et baie sur la côte occ. de l'île de Curaçao.— V. sur la côte sept. de l'île de Cuba; à 12 l. N. E. de la Havane.

CRUZINI, ch.-l. de canton; arr. et près de Vico, *Ajaccio* (Corse).

CRUZY, *St.-Chinian*, Hérault (Languedoc).
— le-Châtel, ch.-l. de cant.; arr. et à 3 l. N. E. de *Tonnerre*, Yonne (Champ.) : 1,300 hab. Verreries cons.; excell. truffes au territoire.

CRY, *Ancy-le-Franc*, Yonne (Champagne).

CSABA, vill. de Hongrie, sur l'Hejo, arr. de Bekesch : 10.000 hab.

CSABOR, v. de Croatie, cerc. de Zagrab.

CSAGYAVITZA, riv. d'Esclavonie; emb. à la Drave.

CSERNA, riv. de Hongrie; emb. au Danube.

CSERNICK, v. d'Esclavonie; à 4 l. et demie N. E. de Gradisca.

CSERNITHAS, v. du Bannat (Hongrie), près de Temeswar.

CSORNA, joli b. du c. d'OEdenbourg (Hongrie).

CSYECK ou OSYCK, pet. v. de la Prusse occ., à 10 l. N. de Culm.

* **CTÉSIPHON**, v. cons. de l'Assyrie, sur le Tigre, vis-à-vis Séleucie et au N. E. de Babylone : résid. d'hiver des rois Parthes.

CUABAC, p. d'Asie, dans le Tunquin, sur la rive sept. d'une riv. du même nom.

CUAMA, gr. fleuve de l'Afr. mérid.; emb. au canal de Mosambique, par lat. S. 5. 18. l. E. 35.

CUB (Sept. *et* Mér.), deux pet. îles de la baie d'Hudson (Amér. sept.).

CUBA, pet. v. de la prov. d'Alentejo (Port.); à 3 l. N. N. O. de Béja.

CUBA, gr. île de l'Amér. sept., à l'entrée du go. du Mexique, la plus cons. des Antilles; a env. 300 l. de long de l'E. à l'O. et 55 dans sa plus gr. largeur : traversée par une chaîne de mont. d'où se précipitent 158 riv., toutes très-poissonn. et roulant la plup. un or d'une très-belle qualité. Vastes prairies couvertes de bestiaux domestiques et sauvages; côtes basses et inondées par la mer. Climat chaud et sec, mais plus supportable que celui de St.-Domingue; pluies abond. aux mois de juillet et d'août : verdure perp. dans les campagnes. Beau bois de constr., gingembre, poivre long et autres épices; aloès, mastic, casse, manioc, maïs, cacao; tabac d'une qual. supér. : 644,000 quintaux de sucre, année commune; café en abondance depuis la destruct. des plantat. de St.-Domingue. Mines de fer, de diamants, de cristal de roche; or en pet. quantité; eaux therm., marais salants inépuisables : perroquets, perdrix, tourterelles, abeilles. Découvertes par Christophe-Colomb, soumise à l'Esp. en 1511 : prise par les Angl. en 1762, avec un butin immense; rendue en 1763. Naturels entièr. détruits par les Esp. et la pet. vérole : près de 700,000 hab., dont 256,000 esclaves. Divisée en deux gouv., ceux de Cuba et de la Havane : cette dern. v. résid. des autorités de l'île, quoique Cuba soit regardée comme la cap. — V. de l'île du même nom, avec un bon p., défendu par un chât.; auj. presqu'en ruines. Lat. N. 20. 1. l. O. 78. 23. L'île de Cuba est entre les 19. 48. et 23. 15. de lat. N., et entre les 76. 22. et 87. 15. de l. O.

CUBAGUA ou L'ILE DES PERLES, pet. île de l'Amér. mér., env. 3 l. de circonf.; auj. déserte : sel et oiseaux de mer. On y pêchait beauc. de perles, mais d'une qualité médiocre. A 2 l. S. de l'île de Margarita. Lat. N. 10. 42. l. O. 65. 50.

CUBAIMAROU, riv. de l'île St.-Vincent (Antilles); emb. dans la baie du même nom.

* **CUBANI**, Kubans.

CUBAS, *Exideuil*, Dordogne (Périgord).

CUBELLES, *Langeac*, H.-Loire (Auvergne).

* **CUBI**. Voy. BITURIGES.

CUBIÈRES, *Limoux*, Aude (Languedoc).
—, *Villefort*, Lozère (Bas-Languedoc).

CUBIERETTES, *Villefort*, id.

CUBILLAC, *St.-Genis*, Char.-Inf. (Saintonge).

CUBJAC, *Périgueux*, Dordogne (Périgord). Forges.

CUBLAC, *Terrasson* (*Dordogne*), Corrèze (Limousin). Fabr. de toiles de coton et fil.

CUBLIZE, *Tarare*, Rhône (Beaujolais); sur la pet. riv. de Reins.

CUBNEZAY, *St.-André-de-Cubzac*, Gironde (Guienne).

CUBRIAL, *Vesoul* (*Hte.-Saône*), Doubs (Franche-Comté).

CUBRY-LÈS-FAVERNEY, *Vesoul*, Hte.-Saône (Fr.-Comté).
— lès-Rougemont, *Vesoul* (*Hte.-Saône*), Doubs (Fr.-Comté).
— lès-Soing, *Cintrey*, Hte-Saône (Fr.-Comté).

CUBZAC, rel. de p., *St-André-de-Cubzac*, Gironde (Guienne); sur la rive dr. de la Dordogne. Récolte et comm. de bons vins : entrepôt des denrées mérid.

CUCASSÉ, *Roquefort* (*Landes*), Gers (Gasc.).

CUCÉ, chât., anc. marquisat; près de Rennes (Bretagne).

CUCHARMOY, *Provins*, Seine-et-Marne (Brie).

CUCHERY, *Dormans*, Marne (Champ.). Fabr. de bleu de Prusse.

CUCHET (le), *Longjumeau*, Seine-et-Oise (Ile-de-France).

CUCKFIELD, b. du Sussex (Angl) : 1,700 hab. A 6 l. N. de Brighton.

CUCKMÈRE, pet. riv. du Sussex (Angl.); emb. dans la Manche, à 1 l. O. de Beachy-Head.

CUCUGNAN, *La Grasse*, Aude (Languedoc).

CUCURON, *Montrejeau*, H.-Gar. (Comminge).
—, *Cadenet*, Vaucluse (Provence).

* **CUCUSE**, v. dans le S. E. de la Cappadoce, et au milieu des monts Taurus. Lieu d'exil de St.-Chrysostôme.

CUDAGH, baie avec une anse sûre et bien abritée, au S. O. de l'Irl. Lat. N. 51. 58. l. O. 12. 13.

CUDDALORE, v. du Carnate (Ind.), sur la côte occ. du Bengale. Aux Anglais.

CUDDANAPATNAM, v. et défilé dans les mont. de l'Ind. mérid. Passage du Carnate au Barramaul.

CUDDAPAH, distr. consid. du Golconde (Ind.); aux Angl. depuis 1800. Grains, sucre, coton, etc. au territoire. — Cap. de ce distr., avec une forter.

Digitized by Google

CUDDREN OU CUDRA, v. de la prov. de Sinde (Ind.). Lat. N. 24. 46. l. E. 66. 44.

CUDDUM-RUSOUL, v. du Chittagong (Ind.). Foire annuelle considér. Lat. N. 22. 35. l. E. 89. 35.

CUDE (la), *Dijon*, Côte-d'Or (Bourgogne).

CUDGWA, v. autref. consid. de la prov. d'Allahabad (Ind.), fam. par deux bat. livrées sous ses murs en 1659 et 1712. Lat. N. 26. 6. l. E. 78. 28.

CUDILLERO, pet. p. des Asturies (Esp.).

CUDOS, *Bazas*, Gironde (Bazadois).

CUDOT, *Villeneuve-le-Roi*, Yonne (Champ.).

CUDREFIN, pet. v. du cant. de Fribourg (Suisse); sur le lac et à 2 l. S. E. de Neuchâtel. 2,180 hab.

CUDROS, *Cytorus*, b. d'Anatolie, sur la mer Noire.

CUELAS, *Castelnau-de-Magnoac* (*H.-Pyrén.*), Gers (Comminge).

CUELLAR, pet. v. de la V.-Cast. (Esp.), avec un vieux chât. 3,000 hab. A 14 l. de Ségovie.

CUELLO, établ. de la prov. et à 50 l. S. O. de Santa-Fé-de-Bogota (Amér. mér.).

CUENÇA OU LA SIERRA-DE-CUENÇA, prov. d'Esp., à l'extrém. or. de la Nouv.-Cast.; montueuse en part.: prod. grains, chanvre, safran, légumes, fruits, miel et cire. Habitants pasteurs.

CUENÇA, *Concha*, v. épisc. de la N.-Cast. (Esp.), cap. de la Sierra-de-Cuença, entre 2 mont. baignées par le Xucar. Rues escarpées et irrégul.; égl., couvents, cathédr., palais épisc., sémin., colléges, hôpital: 6,000 hab. Comm. de laines et bois de charp.; patr. de Molina. A 3 l. E. de Madrid. — Pet. v. de la prov. et à 13 l. S. de Léon (Esp.). — Prov. du Quito (Amér. mér.), au S. de celle de Rio-Bamba; climat doux et sain. Sol fertile en grains de toute espèce et en coton. Mines d'or, d'arg., de cuivre, de vif-arg. et de soufre. — (*Santa-Anna de*), cap. de la prov. ci-dessus, bien bâtie: 14,000 hab. A 74 l. S. de Quito. Lat. S. 2. 55. l. O. 81. 10.

CUERNAVACCA, autref. **QUAUHNAHNAC**, v. de l'intend. de Mexico (Amérique sept.), anc. cap. des *Tlahnicas*. Climat délicieux et tempéré; arbres fruitiers d'Eur. 16 l. S. S. O. de Mexico.

CUERNE OU CEURNE, c. de la prov. de la Flandre occ. (Belg.), à 2 tiers de l. de Courtrai. 2,565 hab.

CUERS, v. de Provence (Var), dans une vallée fert.; ch.-l. de cant., bur. de p. 4,900 hab. Comm. de vins, eaux-de-vie, huiles d'olives, câpres et figues. Foires de 2 j., prem. janv., 25 avr., prem. août, 28 oct. Arr. et à 4 l. S. de Brignolles, 5 N. E. de Toulon, 220 S. E. de Paris.

CUES (San-Antonio de los), distr. de l'int. d'Oaxaca (Amér. mér.): ruines d'anc. fortifications mexicaines.

CUESMES, c. de la prov. de Hainaut (Belg.), à une dem. l. de Mons. 2,464 hab.

CUET, *Bourg*, Ain (Bresse).

CUFA, v. jadis grande et peuplée de l'Irak-Arabi, sur l'Euphrate, fondée par le calife Omar, après la destruction de Ctésiphon. Mosquée où Ali fut assassiné, en gr. vénérat. parmi les Mahométans. A 37 l. S. de Bagdad.

CUFFIES, *Soissons*, Aisne (Soissonnais).

CUFFY, *Nevers* (*Nièvre*), Cher (Nivernais); près du confl. de la Loire avec l'Allier.

CUGAN, *Clisson* (*Loire Infér.*), Vendée (Bret.).

CUGES, rel. de p., *Aubagne*, B.-du-Rhône (Prov.). 1,600 hab.

CUGNAUX, *Toulouse*, H.-Gar. (Lang.).

CUGNEY, *Gy*, H.-Saône (Fr.-Comté).

CUGNON ET AUBI, c. de la prov. de Luxembourg (Belg.), à 2 l. 1 q. de Paliseul, et 3 l. 1 q. de Neufchâteau. 870 hab.

CUGNY, *Ham* (*Somme*), Aisne (Pic.).

CUGNY-LES-OUCHES, *Oulchy*, Aisne (Pic.).

CUGUEN, *Comboury*, Ille-et-Vilaine (Bret.).

CUHEM, *Aire-sur-la-Lys*, Pas-de-Calais (Artois).

CUHON, *Mirebeau*, Vienne (Poitou).

CUIABA, gr. v. de la prov. de Matto-Grosso (Brésil). sur la riv. du même nom: territ. fert.; riches mines d'or. Pop. 30,000 h. Lat. S. 15. 33. l. O. 58. 22. — Riv. du Brésil (Amér. mér.), emb. au Paraguay. Lat. S. 17. 50.

CUICHUX, *Perpignan*, Pyrén.-Or. (Roussillon).

CUIGNIÈRES, *St.-Just*, Oise (Pic.).

CUIGNY, *Argentan*, Orne (Basse-Norm.).

CUIGY, *Beauvais*, Oise (Beauvoisis).

CUILLÉ, *Craon*, Mayenne (Maine).

CUILLY OU CULLY, b. du cant. de Vaud (Suisse), sur le lac de Genève; à 2 l. et dem. E. de Lausanne. Pop. 2,100 h.

CUINCHY, *La Bassée* (*Nord*), Pas-de-Calais (Artois).

CUINCY-BAUDUIN, *Douay*, Nord (Flandre).

—Prévot, *id.*, id.

CUING, *Montrejeau*, Hte-Gar. (Comminge).

CUINZIER, *Roanne*, Loire (Forez).

CUIRES, *Lyon*, Rhône (Lyonnais); sur la Saône, en face de l'île Barbe.

CUIRIEUX, *Marle*, Aisne (Pic.).

CUIRY-HOUSE, *Braine-sur-Vesle*, Aisne (Pic.).

—lès-Chaudarde, *Fismes* (*Marne*), Aisne (Champagne).

—lès Iviers, *Rozoy-sur-Serre*, Aisne (Thiérache).

* **CUISA**, Oran.

CUISANCE-LE-CHÂTEL, *Baume-les-Dames*, Doubs Fr.-C.).

—le-Prieuré, *id.*, id.

CUISEAUX, ch.-l. de cant.; arr. et à 5 l. E. de Louhans. 2 l. de *St.-Amour* (*Jura*), Saône-et-Loire (Bourg.): 1,700 habit. Anc. baronnie et châtellenie. Vignes au territ.

CUISE-LA-MOTTE, *Compiègne*, Oise (Basse-Pic.).

CUISEREY, *Mirebeau-sur-Beze*, Côte-d'Or (Bourgogne).

CUISERY, ch.-l. de cant.; arr. et à 4 l. S. O. de Louhans, 2 l. de *Tournus*, Saône-et-Loire (Bresse-Châlonnaise), sur la Seille: 1,400 h.

CUISIAT, *Bourg*, Ain (Bresse).

—, *Lons-le-Saulnier*, Jura (Fr.-C.).

CUISLE, *Dormans*, Marne (Champ.).

CUISSEY, *Alençon*, Orne (Norm.).

CUISSY, *Fismes* (*Marne*), Aisne (Champ.). Manuf. de couperose et d'alun.

CUISY, *Varennes-en-Argonne*, Meuse (Champ.).

—, vill. de l'Ile-de-Fr. (Seine-et-Marne), arr. de Meaux: env. 200 hab.; anc. abb. de *Chambre-Fontaine*, ordre de Prémontré, presqu'entièrement démolie. A 8 l. et dem. de Paris, 2 S. E. de Dammartin (*Meaux*).

CUISY-EN-ALMONT, *Soissons*, Aisne (Pic.).

CUIVANIEMI, v. de la Bothnie or. (Russie-d'Eur.), à l'embouchure de la riv. du même nom dans le go. de Bothnie.

CUIVRE (île du) ou **MEDNOI**, dans l'Océan-Pacif. sept.: 2 ports commodes; mines de cuivre, fourrures. A 40 l. S. E. de l'île de Behring.—Autre aux Antilles, une des Vierges. Lat. N. 18. 24. l. O. 67. 14.

CUJAVIE, *Cujavia*, anc. prov. de Pologne, séparée du palat. de Culm par la Vistule; comprenait ceux de Wladislaw, de Brzesc et le territ. de Dobrzyn. Env. 30 l. de long; lacs, collines; sol très-fert. V. princip.: Inowraclaw, Brzesc, Wraclaweck. A la Russie.

CULA (la), *Rive-de-Gier*, Loire (Forez).

CULAN, *Château-Meillant*, Cher (Berry). Comm. de grains.

Digitized by Google

* **CULARO** et ensuite **GRATIANOPOLIS**, v. de la Gaule, chez les Allobroges, sur l'Isara ; auj. *Grenoble* (Isère).

CULCY, *Harcourt*, Calvados (Normandie).

CUL-DE-SAC, *Neaufle*, Seine-et-Oise (Mantois).

CUL-DE-SAC-DES-ANGLAIS, baie sur la côte S. E. de la Martinique. — *Français*, autre (même île). Lat. N. 14. 34. l. O. 63. 17. — *Grand*, autre sur la côte occ. de l'île de Sainte-Lucie (Antilles). — *Grand*, autre sur la côte mér. de la Guadeloupe. Lat. N. 16. 30. l. O. 64. 17. — *Marin*, autre sur la côte mér. de l'île de la Martinique. — Autre à la Guadeloupe, à 3 l. S. du Gr.-Cul-de-Sac. — *Robert*, autre sur sa côte or. de la Martinique. — *Royal*, autre sur la côte occid. de la même île. — *des Vaches*, autre, même île.

CUL-DES-SARTS. Voy. COUVIN.

CULEBRA, pet. île près la côte occ. de celle de Luçon ; une des Philippines. Lat. N. 15. 37. l. E. 117. 45.

CULEBRAS (Rio de), riv. de la prov. de Costa-Rica, (Amér. mér.) ; emb. dans l'Océan.-Atl.

CULEMBOURG, pet. v. de la Gueldre (Holl.), sur le Leck ; à 11. l. S. S. E. d'Amsterdam.

CULESTRE, *Arnay-le-Duc*, Côte-d'Or (Bourg.).

CULEY, *Bar-le-Duc*, Meuse (Barrois).

CULEYT ET MUAYDIN, v. forte d'Afr., au roy. de Maroc, prov. d'Hea ; bâtie en 1520 sur une haute montagne.

CULFROID, *Magny*, Seine-et-Oise (Vexin-Franç.). — *Maulle*, Seine-et-Oise (Mantois).

CULHAT, *Lezoux*, Puy-de-Dôme (Auvergne) ; sur l'Allier.

CULIACAN, prov. du Mexique, bornée en part. par la mer Vermeille, et au S. de la prov. de Cinaloa. Mines d'argent. — V. cap. de cette prov., sur la riv. du même nom : 20,800 habit. Autre f. Rucicolhuacan. — (Rio), riv. de la prov. de Sonora (Mexique) ; emb. au go. de Californie. Lat. N. 25. — Ou *Colonacan* et *Culuacan*, pet. v. du Mexique, belles mais. de camp. et lieu de divertiss. des habit. de Mexico. Fabriq. de draps, de flanelles et de serges : 1,885 familles indiennes. A 2 l. de Mexico.

CULIN, *Bourgoin*, Isère (Dauphiné).

CULLATOUR, v. du Tinnevelly (Ind.).

CULLEN, b. marit. du c. de Banff (Écosse), sur le détr. de Murray. Pêche et cabotage. A 23 l. d'Aberdéen.

CULLENON, *Bazas*, Gironde (Bazadois).

CULLERA, v. de la prov. de Valence (Esp.), à l'emb. du Xucar : 4,800 hab. A 8 l. S. de Valence.

CULLES, *Buxy*, Saône-et-Loire (Bourgogne).

CULLITON, b. du c. de Devon (Angl.) ; à 6 l. E. d'Exeter.

CULLODEN, pet. v. de l'Écosse sept. ; c. et à 2 l. E. d'Inverness. L'armée du prince Édouard (le prétendant), fut défaite dans les landes qui environnent cette v., le 27 avril 1746, par le duc de Cumberland.

* **CULLU ET CULLUCITANA**. Voy. COLLOPS.

CULLUM, distr. montagn. du Bérar (Ind.), entre le 21e et le 22e deg. de lat. N.

CULLY, *Caen*, Calvados (Basse-Normandie).

—. Voy. CUILLY.

CULM, *Culmia* ou *Chelmno*, v. épiscopale de la Prusse occ., cap. du cercl. du même nom, près de la Vistule ; jadis anséatique et très commerc. : 3,100 h. Sémin., acad. cathol., école préparatoire de jeunes gens destinés à l'académie des Cadets de Berlin. A 7 l. de Thorn. — Ou *Chulm*, b. du cerc. de Saatz (Bohême) ; à 3 l. d'Egra.

CULMBACH ou **CULEMBACH**, *Culembachium*, v. du cercl. du H.-Mein, sur le Blanc-Mein (Bavière) : 3,700 hab. Comm. en cuirs. A 9 l. de Cobourg.

* **CULMISIACUM**, Cormicy.

CULMONT, *Langres*, H.-Marne (Champagne).

CULMSÉE, *Culmsee*, b. du cerc. et à 5 l. E. de Culm (Prusse occ.) : 800 habit. Résidence de l'évêque.

CULNA, v. du distr. de Burdwan (Bengale), sur la Bhaveerutty. Lat. N. 23. 13. l. E. 86. 1. — Autre, dans le distr. de Jessore (Bengale). Lat. N. 22. 50. l. E. 87. 12.

CULOISON, *Troyes*, Aube (Champagne).

CULOZ, *Belley*, Ain (Bugey).

CULPEC, v. du Hougly (Bengale), sur la Bhagarutty ; séjour malsain. Lat. N. 22. 6. l. E. 88. 5.

CULPEPPER, c. de la Virginie (Ét.-Unis), entre les mont. Bleues et les Tide-Waters : 18,967 hab.

CULROSS, b. d'Écosse ; c. et à 2 l. S. E. de Clackmannam. — Cap sur la côte occ. de l'Amér. sept.

CULTEPEC, v. de l'intend. de la Valladolid (Mexique).

CULTURE, *Mende*, Lozère (Gévaudan).

CULZ, *Marnay*, Haute-Saône (Fr.-Comté).

CUMA, pet. île de la Méditer., sur les côtes d'Ital., à 2 l. O. de Naples. — *San Antonio de*, v. de la prov. de Maranham (Brésil).

CUMANA, prov. de la républ. de Colombie, entre la mer des Caraïbes, le Venezuela et l'Orénoque : mont. très-élevées dans l'intér. ; riv. et ruisseaux nombr. Pâtur. le long des bords de l'Orénoque ; côtes sablonn. et arides, très-poissonn. ; salines : gayac, acajou, bois de campêche. Oiseaux rares et superbes dans les forêts. Ports sûrs et commodes : 24,000 hab. Découv. en 1469 par Américo Vespuce. — V. de la prov. ci-dessus, ci-devant cap. de la Nouv.-Andalousie ; à une dem.-l. de la mer, près l'emb. du go. de Cariaco ; presque renversée par un trembl. de terre en 1784. Pop. 19,000 habit. Comm. en poisson salé avec le Caracas et les Iles-sous-le-Vent. Lat. N. 10. 37. l. O. 66. 33.

CUMANACOA, v. au mil. d'une vallée fert. du même nom, à 6 l. S. de Cumana : 4,200 hab. ; tabac.

CUMANI, pet. v. du Nouveau-Mexique (Amér. sept.).

* **CUMANIA OU COMANIA**, forter. d'Asie, dans l'Ibérie, vers les Pilæ-Caucasiæ.

CUMANIA, contrée cons. de Hongrie, au-delà de la Theiss.

CUMBARCEM, pet. île dans le S. de l'Ind.

CUMBER, v. du c. de Down (Irl.), sur un bras du lac Strangford ; cél. par la vict. des insurgens sur les troupes royales en 1798. A 3 l. S. E. de Belfast.

CUMBERLAND, *Cumbria*, c. marit. d'Angl., au S. de l'Écosse, dont il est séparé par le mur d'Adrien et la riv. de Liddal : env. 30 l. de long, 15 de large et 624 l. carr. de superf. Sol varié et pittoresque, très-fert. Pâtur., volailles, gibier et poisson ; mines de cuivre, plomb, houille, pierre calcaire, ardoises, etc. Fabr. de guingamps, calicots, toile à voiles, tapis, papiers, poterie, etc. Antiquit. druides et rom. ; restes du mur d'Adrien qui s'étendait d'une mer à l'autre l'espace de 41 l. Six dép. au parlem. : 160,000 hab. Carlisle, cap. — C. du New-Jersey (États-Unis) : 12,000 hab. Bridgetown, ch.-l. — Trois v. de la Virg. (Ét.-Unis), à 8, 11 et 14 l. de Richmond. — Distr. du Rhode-Island (États-Unis) : 2,000 hab. — C. du New-Brunswick (Amér. sept.). — Autre dans l'Ét. du Maine, entre ceux d'York et de Lincoln : 45,000 habit. Portland, ch.-l. — Autre en Pensylvanie ; 26,757 habit. Carlisle, ch.-l. — Autre dans la Carol. sept. : 9,400 h. — Autre en Virginie, sur l'Appamatox : 10,000 hab. — Pet. v. du Maryland, sur la Potowmack, à 43 l. N. O. de Washington. — Baie sur la côte occ. de l'île St.-Vincent (Antilles). — Autre sur la côte la plus sept.

Digitized by Google

de l'Amér. du Nord, que l'on a longtemps cru communiquer avec le détroit de Davis.—Autre sur la côte N. O. de l'île de Juan-Fernandez (Brésil). — Autre sur la côte S. E. de l'île de Cuba. — Cap de la Terre de Kerguelen, à 2 l. S. E. du Hâvre-de-Noel. — Autre dans l'île de Spiritu-Santo, une des Nouv.-Hébrides (Océ.-Pacif mér.). Lat. S. 14. 39. l. E. 164. 27. — Ile sur la côte de la Géorgie (Ét.-Unis). Lat. N. 31. l. O. 84.—Groupe d'îles sur la côte N. E. de la Nouv.-Holl.; forment le passage de la Pentecôte. Lat. S. 20. 36. l. O. 168.—Pet. île de l'archip. Dangereux (Oc.-Pacif.), Lat. S. 19. 23. l. O. 143. 13.—Détr. de la mer du N., à l'O. de celui de Davis.—Chaîne de mont. de l'Amér. sept., d'env. 12 l. de largeur; comm. à la riv. de Tennessée, et se termine à la chaîne de Alléghanys, dans la Virginie. — Riv. de l'Amér. sept.; so. dans la Virginie, emb. à l'Ohio, au-dessus du confl. de la Tennessée, après un cours de 185 l. — *House*, une des factoreries de la compagnie de la baie d'Hudson (Amér. sept.), sur le lac Pine-Island. Lat. N. 53. 38. l. O. 103. 25.

* **CUMBRIA**, Cumberland.

* **CUMERIUM** (*Prom.*), cap d'Italie, sur la mer Adriat., dans le N. O. du Picenum : formait une espèce de coude sur lequel on a bâti la v. d'Ancône.

* **CUMES** ou **CYME**, une des plus anc. et des plus consid. v. de l'Éolide (*Anatolie*), au fond d'un pet. g. et au N. E. de Phocée; patr. d'Hésiode. — Anc. v. de la Campanie (Italie), fondée par une colonie de Grecs, venus de Chalcis, cap. de l'Eubée. Elle était sur un rocher, à l'O. de Naples, près de la mer, et fam. par l'antre et par l'oracle de la Sibylle, originaire elle-même de l'autre Cumes, dans l'Asie-Min. Cicéron avait une mais. de camp. dans le voisinage. Auj. ruinée.—(Go. de), go. de la mer Égée qui s'enfonçait dans l'Éolide, jusqu'à la v. de Cumes *ou* Cyme; auj. le go. de *Sandarli*.

CUMIÈRES, *Epernay*, Marne (Champ.) : 1,200 h. Récolte d'excell. vins rouges.

—, *Verdun-sur-Meuse*, Meuse (Lorraine).

CUMIES, *Castelnaudary*, Aude (H.-Lang.).

CUMINO, pet. île, avec un fort, près de l'île de Malte.

CUMLY, pet. distr. marit. du Malabar (Ind.), entre les 12 et 13e degr. de lat. N.; avec une pet. v. du même nom, entre 2 riv., résid. du rajah.

CUMMUN, pet. distr. et fort du Golconde (Ind.). Voy. COMBAM.

CUMO ou **COUMO**, v. de la Finlande (Russ. d'Eur.), sur une riv. du même nom. A 10 l. S. E. de Biorneborg.

CUMOND, *Riberac*, Dordogne (Périgord).

CUMONT, *Beaumont-de-Lomagne*, Tarn-et-Gar. (Armagnac).

CUMOUNAH, fort de la prov. d'Agra (Ind.), pris par les Angl. en 1807.

CUMPTICH, c. de la prov. de Brabant (Belg.), à 3 q. de l. de Tirlemont, et 2 l. 3 q. de Louvain. 1,101 habitants.

CUNAULT, *Les Rosiers*, Maine-et-Loire (Anjou).

* **CUNAXA**, vill. de la Mésopotamie, sur la rive dr. de l'Euphrate, à 60 l. N. O. de Babylone; illustré par la bat. où Cyrus le jeune perdit la vie en combattant contre son frère Artaxerce Mnémon (avant J.-C. 401): c'est de là que dix mille Grecs qui l'avaient accompagné, opérèrent leur fam. retraite.

CUNCAN. Voy. CONCAN.

CUNCY, *Varzy*, Nièvre (Nivernais).

CUNDAPOUR, v. du Dowlatabad (Ind.); au Nizam. Lat. N. 19. 37. l. E. 73. 12. — Port du Malabar, sur la côte occ. de l'Ind. Lat. N. 13. 40. l. E. 70. 30.

CUNDIGURRI, v. du distr. de Courg (Ind.); à 8 l. S. O. de Périapatnam.

CUNDINAMARCA, une des 4 gr. divis. de la rép. de Colombie; bornée N. par le g. du Mexique et la mer des Antilles, E. par le Vénézuéla et la Guiane espagn., S. par le Quito, O. par l'Oc.-Pacif. : part. sept. de la Nouv.-Grenade (Voy. ce mot).

CUNDWAH, v. du Candeish (Ind.); aux Mahrattes.

CUNEGES, *Bergerac*, Dordogne (Périgord).

CUNEL, *Dun-sur-Meuse*, Meuse (Lorraine).

CUNELIÈRE, *Belfort*, H.-Rhin (Alsace).

CUNENI, gr. riv. de l'Afr. occ., emb. dans l'Atl. par la côte S. de Benguela, où elle prend le nom de Bembarouche.

* **CUNETIO**, Marlborough.

* **CUNEUM**, Coni.

* **CUNEUS** (*le Coin*), contrée mér. de la Lusitanie, entre l'Anas et l'Océan; auj. le roy. des *Algarves* (Port.).

CUNFIN, *Bar-sur-Seine*, Aube (Champ.).

CUNGS (les), *Nant*, Aveiron (Rouergue).

CUNIAC, *Bergerac*, Dordogne (Périgord).

CUNINGHAM ou **CUNNINGHAM**, part. sept. du comté d'Ayr (Ecosse).

CUNLHAT, ch.-l. de cant.; arr. et à 5 l. N. O. d'*Ambert*, Puy-de-Dôme (Auvergne). Fabrique de camelots, étamines et toiles.

* **CUNNERSDORF**, vill. de la rég. de Francfort-sur-l'Oder (Prusse); cél. par la vict. des Russes sur les Prussiens en 1758. A 1 l. N. E. de Francfort.

CUNNOUR, v. de l'Ind.; prov. et à 4 l. de Mysore.

CUNZENDORF, b. de la rég. de Breslau (Prusse).

CUON, *Baugé*, Maine-et-Loire (Anjou).

CUORGNE, jol. pet. v. du Piémont, sur l'Orco.

CUPAN ou **COUPANG**, v. de l'île de Timor (Moluques).

CUPAR, v. du c. de Fife (Ecosse) : 4,000 hab. Imprimerie; fabr. de toiles; tann., cord., briquet., tuil. A 9 l. de Perth. — *Angus*, v. des c. de Perth et de Forfar (Ecosse) : 2,100 hab. Ruines d'un camp rom. A 6 l. N. O. de Dundée.

CUPERLY, *Châlons-sur-Marne*, Marne (Champ.).

* **CUPERSANUM**, Conversano.

CUPERTINO, pet. v. de la prov. d'Otrante (roy. de Naples); à 3 l. N. de Nardo.

CUPIRA, pet. riv. de la prov. de Cumana (Colombie); emb. dans l'Oc.-Atlantique.

CUPPERTOUL, v. très-peuplée du Lahor (Ind.). Lat. N. 30. 52. l. E. 71. 42.

* **CUPRAMONTANA**, Ripa-Transone.

* **CUPRI-MONS**, Kopersberg.

CUPSERVIE, *Carcassonne*, Aude (B.-Lang.).

CUQ, *Astafort*, Lot-et-Gar. (Agénois).

— les-Vielmur, *Castres*, Tarn (Lang.).

— Toulza, ch.-l. de cant.; arr. et à 6 l. O. de Castres, 2 l. de *Puy-Laurens*, Tarn (Lang.) : 1,000 habitants.

CUQUERON, *Pau*, B.-Pyrén. (Béarn).

CUQUES, *Montreuil-sur-Mer*, Pas-de-Calais (Picardie).

CUQUIO, v. de la Nouv.-Galice (Amér. sept.), ch.-l. d'une prov. de son nom.

CURA (St.-Louis de), de la prov. de Caraccas (Colombie) : 4,000 hab. A 26 l. S. O. de Caraccas.

CURAC, *La Graulle*, Char. (Angoumois).

— *Albi*, Tarn (H.-Lang.).

CURAÇAO, une des Antilles, à 30 l. de la côte de la prov. de Caraccas; 12 l. de long, 4 de large : excell. ports. Sol peu fert., presque pas d'eau. Sucre, tabac, etc.; bétail. — Ch.-l. de l'île du même nom, avec un port. Gr. comm. de sucre, laines, cuirs et sel. Prise aux Holl. par les Angl. en 1802; rendue en

Digitized by Google

1814. Lat. N. 12. 6. l. O. 71. 22. — (Pet.), ou *Curazoa-Chico*, pet. île sur la côte or. de Curaçao.

CURAN, *Millau*, Aveiron (Rouergue).

CURANCE, c. de la prov. de Limbourg (Belg.); à 3 q. de l. de Hasselt. 1,185 hab.

CURAOMA (Punta de), cap sur la côte du Chili (Amér. mér.). Lat. S. 33. 8.

CURASAY, gr. riv. du Quito (Amér. mér.), prov. de Mainas; emb. au Napo.

CURATUCK-CREEK, riv. de la Carol. sept. (Et.-Unis); emb. à la baie de Pamlico.

CURBAN, *Sisteron*, B.-Alpes (Provence).

CURBIGNY, *La Clayette*, Saône-et-Loire (Bourg.).

CURBUSSOT, rel. de p., *Nismes*, Gard (B.-Lang.).

CURCHY, *Nesle*, Somme (Pic.).

CURCIAT-DON-GALON, *Pont-de-Vaux*, Ain (Bresse).

CURCO, *Coricus*, v. d'Anatolie, sur la Médit.

CURCONDAM, v. de la prov. d'Hydérabad (Ind.).

CURCURA. Voy. DEMETRIAS.

CURCY, *Harcourt*, Calvados (Norm.).

CURDES. Voy. KOURDES.

CURDIN, *Toulon-sur-Arroux*, Saône-et-Loire (Bourgogne).

CURE, *Chora*, riv. de Bourgogne; so. dans le Morvan, au dép. de la Nièvre; passe à Vézelay, emb. dans l'Yonne à Cravan. Flottable.

CURÉ, *Surgères*, Char.-Inf. (Aunis.).

CURE, *Le Mans*, Sarthe (Maine).

—, *Vézelay*, Yonne (Nivernais).

CUREL, *Sisteron*, B.-Alpes (Provence).

—, *Le Buis*, Drôme (Dauphiné).

—, *Joinville*, H.-Marne (Champagne).

CUREMONTE, *Tulle*, Corrèze (Périgord).

CUREN ou CURIN, v. et p. de Barca (Afr.), sur l'empl. de l'anc. *Cyrène*, auj. presque déserte.

* **CURES**, anc. v. de l'Italie, cap. des Sabins; près du Tibre et à 6 l. N. E. de Rome. Patr. de Tatius et de Numa; auj. *Correzzo*.

CURÈTE, *Toulon-sur-Mer*, Var (Provence).

* **CURETES**, anc. pp. de la Grèce, dans la Phocide et la Thessalie.

CUREY, *Pontorson*, Manche (Normandie).

CURFOX, c. de la prov. de Luxembourg (Belg.), à 1 demie l. de Bouillon, et 5 l. de Neufchâteau. 150 hab.

CURGIE, p. du c. de Wigton (Écosse), sur la baie de Luce; à 1 l. N. du Mull de Galloway.

CURGIES, *Valenciennes*, Nord (Hainaut).

CURGY, *Autun*, Saône-et-Loire (Bourgogne).

* **CURIA**, v. princ. de la Rhétie, sur le Rhin; auj. *Coire*, cap. des Grisons.

CURIA-AB-DAL, île de l'Oc., sur la côte de l'Arabie, à l'entrée de la mer Rouge, entre Socotora et le cap Gardafui. Lat. N. 12. l. E. 51. 11.

CURIAL. Voy. MANGALORE.

CURIA-MURIA, go. sur la côte de l'Arabie-Déserte autref. *Sachalites*.

* **CURIA-RHÆTORUM**, Coire.—Hoff.

* **CURIAS** (*Prom.*), cap. à la pointe mér. de l'île de Cypre; auj. le cap de *Gatté*.

CURIATO, baie ou go. sur la côte de l'Amér. mér.

CURICO ou **ST.-JOSEPH-DE-BUENA-VISTA**, v. du Chili (Amér. mér.), prov. de Maule; au pied d'une colline.

CURICURARI, riv. de l'Amér. mér.; emb. au Rio-Negro.

CURIÈRE, *Espalion*, Aveiron (Rouergue).

—, *Voiron*, Isère (Dauphiné).

CURIGLIANO, pet. v. de la Calabre-Citér. (roy. de Naples).

* **CURIOSOLITÆ**, Quimper.

* **CURIOSOLITES**, pp. de la Gaule, dans la 3e Lyonnaise, dont le territ. forme auj. la partie or. du départ. des *Côtes-du-Nord*.

CURIS, *Lyon*, Rhône (Lyonnais).

CURISCH-HAFF, lac ou go. de la Baltique, sur la côte de Prusse, qui s'étend de Labiau à Mémel; séparé de la Baltique, avec laquelle il communique, par une langue de terre de 15 l. de long et de 2 tiers de l. de large.

CURITUBA, riv. du Paraguay (Amér. mér.); emb. à la Parana.

CURLEY, *Nuits*, Côte-d'Or (Bourgogne).

CURLU, *Péronne*, Somme (Pic.).

CURMONT, *Doulevent*, H.-Marne (Champ.).

CURMIER, *Nions*, Drôme (Dauphiné).

CURNY, *St.-Amour*, Jura (Fr.-Comté).

CURRAH, distr. de la pr. d'Allahabad (Ind.). Grains, cannes à sucre, coton, tabac, etc.—Cap., sur le Gange, avec un vieux fort. Lat. N. 25. 44. l. E. 79. 4.

* **CURRETIA**, la Corrèze.

CURRIO, territ du Darfour, au centre de l'Afr.; à 3 journées de marche S. O. de Cobbe.

CURRITUCK, c. marit. de la Carol. sept. (États-Unis), au S. de l'état de la Virginie. Superbe plantat. de riz: 5,219 hab.—Ile de l'Oc., sur la côte de la Carol. sept. (Et.-Unis). Lat. N. 36. 10. l. O. 78. 18.—Détr. sur la côte de la Carol. sept., au S. de la baie de Chesapeack, à 18 l. N. E. d'Edenton: communique au S. avec celui d'Albemarle.

CURRUCDEAB, distr. du Bahar (Ind.), avec une cap. du même nom. Lat. N. 24. 26. l. E. 83. 53. — Cap. du distr. de Curruckpore. Lat. N. 25. 28. l. E. 84. 12.

CURRUCKPORE, distr. du Bahar (Ind.); montagnes, eaux minérales. Currucdeab, cap.

CURRUMBOSS, v. du Delhy (Ind.), sur la rive occ. du Gange. Lat. N. 28. 29. l. E. 75. 54.

CURRY, *Harcourt*, Calvados (Normandie). Carr. d'ardoises.

— (les), *Tarbes*, H.-Pyrénées (Bigorre).

CURRYRURY, distr. limitrophe du Bengale, sur le bord or. de la Brahma-Poutra.

CURRYUTNAH, v. du distr. de Courg (Ind.).

CURSA, près Cervione, *Bastia* (Corse).

CURSAC, *Blaye*, Gironde (Guienne).

CURSAN, *Libourne*, id.

CURSAY, *Loudun*, Vienne (Poitou).

CURSIEU, *St.-Etienne*, Loire (Forez).

CURSOLAIRES (les), pet. îles de la Grèce, dans le go. et à 7 l. de Patras: anc. *Echinades*, presque inhabitées. Lat. N. 38. 36. l. E. 18. 58.

CURSON, *Tain*, Drôme (Dauphiné).

CURTAFOND, *Bourg*, Ain (Bresse).

CURTATONE, pet. v. du roy. Lomb.-Vénit.; à 2 l. O. de Mantoue.

CURTIL, *St.-Seine*, Côte-d'Or (Bourgogne).

— sous-Buffières, *Cluny*, Saône-et-Loire (Bourgogne).

— sous-Burnand, *Buxy*, id.

— Vergy, *Nuits*, Côte-d'Or (Bourgogne).

CURTIN, *La-Tour-du-Pin*, Isère (Dauphiné).

* **CURTINIACUM**, Courtenay.

* **CURTO**, Gordon.

CURTON, *Castel-Jaloux*, Lot-et-Gar. (Guienne). Ancien marquisat.

CURUAN ou QUARIANA, chaîne de pet. îles sur les côtes du Brésil, au N. du fl. des Amazones. Lat. N. 0. 50.

CURUAT, riv. de la pr. de Caraccas (Amér. mér.).

CURUBISSA, riv. de la prov. de Quixos (Quito); emb. au Santiago.

CURUMAH, v. du Bahar (Ind.).

CURUPA, pet. v. portug., à l'emb. du fl. des

Digitized by Google

Amazones ; avec une forteresse bâtie par les Hollandais.

CURUPI, riv. de la prov. de San-Juan (Amér. mér.).

CURUPUTUBA, riv. du Brésil.

CURURUI, riv. du Fernambouc (Brésil).

CURVAL, *Albi*, Tarn (H.-Languedoc).

CURYGONG, v. du distr. de Rungpore (Bengale).

CURYPUM, v. de l'Orissa (Ind.) ; chef indien indép.

CURZAY, *Lusignan*, Vienne (Poitou) ; sur la Vosne, à 5 l. S. O. de Poitiers : anc. marquisat. Comm. en bestiaux. Deux fontaines très-curieuses ; l'une froide, dite de la *Jollière*.

CURZOLA. Voy. CORZOLA.

CURZOLARI. Voy. CURSOLAIRES (les).

CURZON, *Avrillé*, Vendée (Poitou).

CUS, *Noyon*, Oise (Picardie). Fabr. de toiles de coton.

— la Commune, *Braine-sur-Vesle*, Aisne (Soissonnais).

CUSANO, v. du roy. Lomb.-Vénit., sur le bord S. E. du lac de Côme. — Autre, dans la Cal.-Citér. (roy. de Naples) : manufacture de draps.

CUSCO, *Cuscum*, gr. et agr. v. du Pérou, ancienne capitale des Incas, fondée, dit-on, en 1043 par Manco-Capac ; dans une plaine très-inégale, entour. de mont. et arrosée par la Guatanay. Mais. presque toutes en pierres ; cathéd. remarq. par son étendue et son architect. ; églises magnif. ; couvents, hôpit ; vieille citad. constr. sans ciment par les Péruviens : temple du Soleil, autref. brillant d'or et d'argent, auj. détruit. Pop. 20,000 hab. Comm. en sucre, draps, étoffes, toiles, cuirs, parchemins, etc. Prise par Pizarre en 1583. A 226 l. E. S. E. de Lima. Lat. S. 13. 42. l. O. 73. 24.

CUSCOWILA, cap. d'une tribu indienne de la Floride or. (États-Unis).

CUSE, *Baume-les-Dames*, Doubs (Franche-Comté).

CUSERUND, v. du Mekran (Perse) ; dans une vallée fertile. A. 41 l. O. de Kej.

CUSEY, *Langres*, Haute-Marne (Champ.).

CUSHENDEN, pet. baie d'Irlande, sur la côte or. du c. d'Antrim. Mouillage sûr. Lat. N. 55. 7. l. O. 7. 43.

CUSORN, *Fumel*, Lot-et-Gar. (Agénois).

CUSSAC, *Mur-de-Barres*, Aveiron (Rouergue).

— *St.-Flour*, Cantal (Auvergne).

—, *Le Bugue*, Dordogne (Périgord).

—, *Castelnau-de-Médoc*, Gironde (Guienne).

—, *Le Puy*, Haute-Loire (Velay).

—, *Chalus*, Haute-Vienne (Poitou).

* **CUSSÆI**. Voy. CUSSÉI.

CUSSANGY, *Chaource*, Aube (Champ.).

CUSSAY, *Dun-le-Roi*, Cher (Berry).

—, *La-Haye-Descartes*, Indre-et-Loire (Touraine).

CUSSE, terr. du Darfour (Afrique) ; à une journée de marche S. O. de Cobbe.

CUSSEL ou **KUSSEL**, pet. v. du cerc. du Mein (Bav.), sur le Glan, brûlée par les Français en 1794 : 1,000 habitants. A 6 l. S. E. de Birkenfeld.

CUSSET, *Cussetum*, pet. v. du Bourbonnais (Allier) ; ch.-l. de cant., trib. de prem. inst. ; bur. de p. : 4,000 hab. Comm. de grains, vins, chanvre et bétail. Anc. abb. de bénédictines. Arr. et à 5 l. E. de Gannat. 86 de Paris.

CUSSEY-LÈS-FORGES, *Selongey*, Côte-d'Or (Bourgogne).

— sur-Lison, *Quingey*, Doubs (Franche-Comté).

— sur-l'Ougnon, *Besançon*, id.

CUSSI, b. de Dalmatie, près du Monténegro.

* **CUSSIACUM**, Cuissy.

CUSSIÉH, *Cusæ*, b. de la H.-Egypte, sur la rive g. du Nil ; à 9 l. N. de Sciout.

CUSSY, *Bayeux*, Calvados (Norm.).

— en-Morvan, *Lucenay*, Saône-et-Loire (Nivernais).

— la-Colonne, *Nolay*, Côte-d'Or (Bourg). : vill. remarq. par les restes d'une belle colonne, dont le style est celui du Bas-Empire ; destination inconnue.

CUSSY-LE-CHÂTEL, *Arnay-le-Duc*, Côte-d'Or (Bourgogne).

— les-Forges, *Avallon*, Yonne (Bourg.).

—. Voy. CUISY *et* CUZY.

CUSTEE, gr. v. du distr. de Ranjeshy (Bengale), sur le Gorroi. Lat. N. 23. 57. l. E. 85. 43.

CUSTINE, *Nancy*, Meurthe (Lorraine). Ancien marquisat.

CUSTINE, c. de la pr. de Namur (Belg.), à 2 l. de Dinant. 351 hab.

CUSTRIN, *Custrinum*, place forte de la rég. de Francfort-sur-l'Oder (Prusse), au confl. de la Wartha et de l'Oder ; avec un bon chât. : 4,500 hab. Bombardée et réduite en cendres par les Russes en 1758. A 19 l. E. de Berlin.

CUSU-LEUVU, gr. riv. de la Patagonie (Amér. mér.) ; so. aux Andes du Chili, emb. dans l'Atlant. On l'appelle aussi Rio-Negro, Desaguero, Leuvu, Camo et Rivière-Noire.

* **CUSURGIS**, Prague.

CUTAKI, v. du Canara (Ind.), habitée par des Brahmes agricult. Aux Anglais. Lat. N. 14. 52. l. E. 72. 28.

CUTCH ou **CUTSCH**, distr. consid. de l'Ind., entre les 23e et 24e deg. de lat. N., et les 67e et 69e de l. E. : borné par l'Adjemir, le Guzerate, la mer, et la prov. de Sinde. Bois et plaines sans cult. ; faible récolte de grains et de coton : beaux chevaux, chameaux et bétail. Pet. chefs indép. : hab. pour la plup. mahom. ; ceux des côtes, pirates. V. princip. : Boojebooje, Mandavie, Luckput, Bunper.—(*Canti Sinus*), go. à l'E. de l'emb. du Sinde (Indostan).

CUTCH-GUNDAWA, distr. du Bélouchistan (Perse) : fert. en grains, coton, indigo, garance, etc. Le *Simoum* ou vent pestilentiel du désert y fait souvent de gr. ravages.

CUTCHUBARY, v. du Boutan, un peu au N. des front. du Bengale. Lat. N. 26. 42. l. E. 87. 49.

CUTCHWARA, distr. du Malwah (Ind.) : aux Mahrattes. V. princip. : Rajegur, Sheregur, Dowagur, Soonel.

* **CUTES** ou **AMPELUSIA** (*Prom.*), cap d'Afr., sur l'Oc. Atl. et près du détr. de Gadès ; auj. le cap *Spartel*.

CUTESSON, *Rambouillet*, Seine-et-Oise (Ile-de-France.)

CUTFAUT, *Roquefort* (*Landes*), Gers (Gascogne).

* **CUTHÆI**, pp. de la Perse envoyés par Salmanasar dans le pays de Samarie : les Samaritains, chez les Juifs.

CUTHE, *Noyon* (Oise), Aisne (Picardie). Patrie du P. Ramus.

* **CUTILIÆ**, v. consid. des Sabins (Ital.), à l'E. de Reate.—*Aquæ*. Voy. AQUÆ-CUTILIÆ.

CUTLYMARY, v. du Bengale, sur le Gange.

* **CUTNA**, Kuttemberg.

CUTOLI-E-CORTICHIATO, *Ajaccio* (Corse).

* **CUTRACUM**, Coutras.

CUTRY, *Soissons*, Aisne (Picardie).

—, *Longwy*, Moselle (Lorraine).

CUTTACK, distr. consid. de la prov. d'Orissa (Ind.), entre les 20e et 22e deg. de lat. N. ; borné N. par le Bengale ; O. par une chaîne de mont. qu'occupent différ. chefs tribut. de Mahrattes Nagpoure ; S. par le Ciccacole ; E. par la mer. Sol fert. et bien cultivé

Digitized by Google

dans certaines parties. Manuf. de mousselines. Temple de Jaggerna, lieu de pèler. et so. de richesses pour le pays : pet. coquilles, dites *coris*, servant de monnaie. Popul. 1,200,000 hab. : partie du Bengale depuis 1569.—Ou *Cuttack-Bénarès*, anc. Saringgur, cap. du distr., dans une île de la Mahanuddy, avec une citad. ; siége du gouv. civil, séjour malsain. Lat. N. 20. 31. l. E. 83. 59.

CUTTERAH, v. du Bareily (Ind.); cél. par la bat. de 1774. Lat. N. 28. 3. l. O. 77. 17.

CUTTEUCOVE, c. de la pr. de Limbourg (Belg.), à 1 q. de l. de Looz, et 2 l. et 3/4 de Hasselt. 136 hab.

CUTTING, *Dieuze*, Meurthe (Lorraine).

CUTTUBDEA, île de la baie du Bengale, sur la côte de Chittagong. Lat. N. 21. 47. l. E. 89. 46.

CUTTURA, *St-Claude*, Jura (Fr.-Comté).

CUTUCUERE, riv. très-rapide de l'Amér. mér.; so. au volcan de Cotopaxi, dans le Quito.

CUTWA, v. du distr. de Burdwan (Bengale), sur la Bhagarutty Lat. N. 23. 37. l. E. 85. 50.

CUTWARA, deux v. de l'Oude (Ind.).

CUVERGNON, vill. du Valois (Oise), arr. de Senlis. Pop., y compris les ham. de *Gr.-Champ*, *Villiers-les-Potées*, la ferme de *la Tournelle*, anc. seigneurie, et celle du *Plessis*, env. 300 hab. A 14 l. N. E. de Paris, 2 l. et demie O. de la Ferté-Milon (*Crespy*).

CUVERVILLE, *Les Andelys*, Eure (Normandie).

—, *Eu*, Seine-Infér. (Normandie).

— en-Caux, *Montivilliers*, id.

— la-Grosse-Tour, *Troarn*, Calvados (Normand.).

CUVES, *Sourdeval*, Manche (Normandie).

—, *Chaumont*, H.-Marne (Bassigny).

—, *Luxeuil*, H.-Saône (Fr.-Comté).

CUVIER, *Champagnole*, Jura (Fr.-Comté).

CUVILLERS, *Cambray*, Nord (Cambrésis).

CUVILLY, rel. de p.; *Compiègne*, Oise (Picardie).

CUVIO, b. du roy. Lomb.-Vénit.; à 14 l. de Milan.

CUVRY, *Metz*, Moselle (Pays-Messin).

CUXAC-CABARDÈS, *Carcassonne*, Aude (Bas-Languedoc).

— sur-Aube, *Narbonne*, id. Fabr. de draps.

CUXHAVEN, vill. à l'emb. de l'Elbe (d. de Brême), avec un p. sûr et commode. Hab. pêcheurs; comm. d'huîtres. A 24 l. N. O. de Hambourg.

CUY, *Noyon*, Oise (Picardie).

—, *Argentan*, Orne (B.-Normandie).

—, *Pont-sur-Yonne*, Yonne (Bourgogne).

— St.-Fiacre, *Gournay*, Seine-Infér. (Norm.).

CUYK, b. cons. du roy. de Holl. sur la Meuse; à 2 l. au-dessus de Grave.

CUYO ou CUJO, gr. prov. de l'Amér. mérid., sur le revers or. des Andes, ci-dev. au Chili, auj. à la républ. de Buenos-Ayres; bornée N. par le Tucuman, E. par le pays des Pampas, S. par un désert, O. par les Cordilières : fert. en blé, vin, fruits, eaux-de-vie; bestiaux en gr. nomb. Mines d'or, d'arg. et de cuivre: 45 l. de long, 36 de large. — Pet. île de la mer de Mindoro, Lat. N. 10. 58. l. O. 118. 45.

CUYOTEPEC (San-Bartholomé-de-), b. de l'intend. d'Oaxaca (Mexique): 1,000 habitants.

CUZAC, *Figeac*, Lot (Quercy).

CUZANCE, *Martel*, id.

CUZEAU. Voy. CUIZEAUX.

CUZIEU, *Belley*, Ain (Bugey).

—, *Chazelles*, Loire (Forez).

CUZION, *Argenton-sur-Creuse*, Indre (Berry).

CUZON, *Quimper*, Finistère (Bretagne).

CUZOUL (le). *Caylux*, Tarn-et-Gar. (Quercy).

CUZUMEL, île de la baie de Honduras (Amér. sept.). Santa-Cruz, ch.-l. Lat. N. 19. l. O. 89. 20.

CUZY, *Luzy* (*Nièvre*), Saône-et-Loire (Nivernais).

—, *Ancy-le-Franc*, Yonne (Champagne).

— sur-Yonne, *Corbigny*, Nièvre (Nivernais).

CY (St.-), *Décize*, Nièvre (Nivernais).

— (St.-). *Rebais*, Seine-et-Marne (Brie).

* **CYANEUM** (*Prom.*), cap de la Thrace, sur le Pont-Euxin, entouré d'écueils, appelés par les Anciens *Cyaneæ insulæ* ou roches Cyanées.

* **CYBISTRA**, v. de la Cappadoce, sur l'Halys.

* **CYCLADES**, îles de la mer Egée, ainsi appelées, parce qu'elles forment une espèce de cercle autour de Délos. Les Anc. ne conviennent pas de leur nombre; mais ils s'accordent à y mettre *Naxos*, *Andros*, *Olearos*, *Paros*, *Mycone* et *Gyare*, qui en étaient les princip. Elles furent presque touj. dépend. d'Athènes.

CYCLADES, îles de l'archip. Grec, rangées circulairem. autour de Délos; savoir : Andros, Santorin, Naxos, Amorgo, Paros, Péripho, Milo, Zéa, Tino et Stampalia. — (*Nouv.*-), groupe d'îles au N. de la Nouv.-Zélande, ainsi appelées par Bougainville, qui les découvrit; aujourd. îles du Saint-Esprit. Voyez ESPRIT (St.).

* **CYCLOPES**, pp. de Sicile, habiles forgerons; occupaient les env. de l'Etna : sauvages et cruels. On mettait aussi des Cyclopes dans plus. pet. îles adjacentes.

* **CYDAMUS**, v. de l'intér. de l'Afr., à env. 75 l. au S. de la pet. Syrte, sur la route du pays des Garamantes; auj. *Gadamès* (Etats-de-Tunis).

* **CYDNUS**, riv. de la Cilicie Campestris; so. au mont Taurus, passait à Tarse, emb. dans la Médit. au S. et près de cette v. Alexandre, en s'y baignant, gagna une fluxion de poitr., et l'emper. Barberousse, croisé, s'y noya. Auj. la riv. de *Tarsous*.

* **CYDONIE ou CYDON**, v. cons. de l'île de Crète, dans sa part. occ.; avait pour p. la pet. v. de Minoa, à 4 l. plus à l'E. Habit. très-habiles à tirer de l'arc; gr. comm. de flèches. On croit que cette v. est la même que la *Canée*.

* **CYGNEA**, Zwickau.

* **CYLIENE**, Chiarenza.

* **CYLINDRINE**, cant. de l'Inde, à l'O. du Gange, vers les monts Emodus; auj. le *Delhi* (Ind.).

* **CYLLÈNE** (*Mons*), mont. du Péloponèse, dans l'Arcadie, sur les front. de l'Achaïe : consacrée à Mercure, que l'on croyait y avoir pris naissance.—V. marit. de l'Elide, p. d'Elis, dont elle était éloignée de 4 l.

* **CYME.** Voy. CUMES.

* **CYNÈTES**, pp. les plus occid. de l'Eur., à l'extrémité de l'Espagne.

* **CYNIRIA**, Gendivar, dans l'île de Cypre.

* **CYNOPOLIS**, v. de l'Egypte du mil., dans une île du Nil, à 15 l. N. d'Hermopolis-Magna; culte d'Anubis à tête de chien.

* **CYNOSARGES**, lieu près d'Athènes et gymnase consacré à Hercule.

* **CYNOSCÉPHALES**, collines de Thessalie. Voy. SCOTUSSA.

* **CYNTHIUS ou CINTHUS** (*Mons*), mont. dans l'île de Délos, sur la côte or.; consacrée à Diane. Elle était surmontée d'une forter.; auj. *Castro*.

* **CYNURIE**, pet. contrée du Péloponèse, dans l'Argolide, front. de la Laconie.

* **CYPARISSOS ou CYPARISSUS**, go. de la mer Ionienne, qui s'enfonçait dans l'Elide et la Messénie; ainsi appelé de la v. de Cyparissos; auj. le g. d'*Arkadia*.—, ensuite Anticyre. Voy. ce mot.

* **CYPRE ou CYPRIS**, gr. île d'Asie, dans la Médit.; fert., riche et peuplée; abondait en excell. vins. Hab.

Digitized by Google

mous et efféminés, fervents adorat. de Vénus à qui leur île était consacrée. V. princ. : Salamine, Paphos et Cithium. D'abord aux Égyptiens, ensuite aux Rom., puis aux emper. Grecs qui en furent dépossédés par les Arabes, sous Honorius. Voy. CHYPRE.

CYPRIEN (S.-), pet. v. marit. d'Esp. (Galice); à 8 l. N. de Mondonedo. Lat. N. 43. 42. l. O. 9. 28. — Pet. île d'Esp., sur la côte de la Galice.

CYPRIEN (St.-), *Gannat*, Allier (Bourbonnais).

—, *Rodez*, Aveiron (Rouergue).

—, *La Graulle*, Charente (Angoumois).

—, *Brives*, Corrèze (Limousin).

—, ch.-l. de cant.; arr. et à 4 l. S. O. de *Sarlat*, Dordogne (Périgord) : 1,800 habit.

—, *Montbrison*, Loire (Forez).

—, *Cahors*, Lot (Quercy).

—, *Ste-Livrade*, Lot-et-Gar. (Agénois).

—, *Perpignan*, Pyrén.-Or. (Roussillon).

—, *Anse*, Rhône (Lyonnais).

* **CYPSELA**, Ipsela.

CYR (St.-), *Châtillon-les-Dombes*, Ain (Pays-de-Dombes).

—, *Annonay*, Ardèche (Vivarais).

—, *Brionne*, Eure (Normandie).

—, *Arbois*, Jura (Fr.-Comté).

—, *Montebourg*, Manche (Normandie).

—, pet. vill. du Vexin (Oise), arr. de Beauvais, anc. seigneurie : env. 50 hab. Chât. et parc. A 11 l. et dem. N. O. de Paris, 2 l. et dem. S. E. de *Chaumont*.

CYR (St.-), *Bellesme*, Orne (Perche).

—, *Senecey*, Saône-et-Loire (Bourgogne).

—, vill. de la Brie (Seine-et-Marne), arr. de Coulommiers, sur le *Pet.-Morin*. Env. 1,400 habitants. Grains, prés, vignes et bois; carr. et four à plâtre; moulin à huile, blanchisserie : anc. chât., moulins à farines. A 16 l. E. de Paris, 1 l. et demie S. E. de *la Ferté-sous-Jouarre*.

CYR (St.-), vill. du Hurepoix (Seine-et-Oise), arr. de Rambouillet, sur la *Remarde*. Pop., y compris les ham. de *Bandeville*, *les Loges*, *Foinard*, *le Vimpont* et *le Pont-Rué*, env. 700 hab. Grains, vignes, bois et prairies : chât. au ham. de *Bandeville*. A 9 l. 3 quarts S. O. de Paris, 1 l. un quart N. de *Dourdan*.

CYR (St.-), vill. de l'Ile-de-Fr. (Seine-et-Oise), arr. de Versailles, 1,000 habit. Grains et bois. Louis XIV, à la sollicitat. de Mme de Maintenon, y avait fondé une communauté fameuse pour l'éducation de 250 jeunes demoiselles nobles, mais pauvres, qui ne pouvaient y rester au-delà de vingt ans, et recevaient en sortant mille écus et un trousseau; dans la suite cette maison fut convertie en un monastère de religieuses de l'ordre de St.-Augustin. Cet édifice renferme auj. une école roy. préparatoire, destinée à former des officiers. A 5 l. O. de Paris, 1 l. O. de *Versailles*.

CYR (St.-), Tarn (Languedoc).

—, *Castelnau-de-Mont-Ratier* (*Lot*), Tarn-et-Gar. (Quercy).

—, *Le Beausset*, Var (Provence).

—, *Avrillé*, Vendée (Poitou).

—, *Poitiers*, Vienne (Poitou).

—, *St.-Junien*, H.-Vienne (Marche).

—au-Mont-d'Or (St.-), *Lyon*, Rhône (Lyonnais). Carr. de pierre.

— d'Alzou, *Gramat*, Lot (Quercy).

—de-Favières, *St.-Symphorien-de-Lay*, Loire (Beaujolais).

—de-Luzay, *Thouars*, Deux-Sèvres (Poitou).

—de-Salerne, *Brionne*, Eure (Normandie).

—de-Sargé, *Mondoubleau*, Loir-et-Cher (Vendomois). Fabr. de serges.

CYR (St.-), des-Gats, *Fontenay-le-Comte*, Vendée (Bas-Poitou).

—d'Etrancourt, *Le Sap*, Orne (Normandie).

—de-Valorge, *St.-Symphorien-de-Lay*, Loire (Beaujolais).

—du-Bailleul, *Mortain*, Manche (Normandie).

—du-Doret, *Nuaillé*, Char.-Infér. (Aunis).

—du-Gault, *Château-Regnault* (*Indre-et-Loire*), Loir-et-Cher (Touraine).

—du Roncenay, *Damville*, Eure (Normandie).

—du-Vaudreuil, *Louviers*, id.

—en-Arthies, vill. du Vexin (Seine-et-Oise), arr. de Mantes, dans une vallée : env. 250 hab. Grains et bois : chât. avec un beau parc. A 13 l. de Paris, 2 N. de *Mantes*.

CYR-EN-BOURG (St.-), *Saumur*, Maine-et-Loire (Anjou).

—en-Pail, *Prez-en-Pail*, Mayenne (Maine).

—en-Retz, *Bourgneuf*, Loire Infér. (Bretagne).

—en-Val, *Orléans*, Loiret (Orléanais).

—la-Campagne, *Elbeuf* (*Seine-Infér.*), Eure (Normandie).

—la-Lande, *Thouars*, Deux-Sèvres (Poitou).

—la-Rivière, vill. de la Beauce (Seine-et-Oise), arr. d'Etampes. Pop., y compris les ham. de *Marancourt*, *Voisins*, les maisons isol. de *Romard* et quelques moulins sur le ru de *Climont*, env. 500 h. Grains, bois et prairies : chât., anc. seigneurie, autref. fortif. et ent. de fossés pleins d'eau vive; beau parc, pièce d'eau, etc. A 14 l. S. de Paris, 2 S. d'*Etampes*.

CYR-LA-ROCHE (St.-), *Brives*, Corrèze (Limousin).

—le-Châtou, *Villefranche-sur-Saône*, Rhône (Beaujolais).

—le-Gravelais, *Laval*, Mayenne (Maine).

—les-Champ., *Exideuil*, Dordogne (Angoum.).

—les-Coulons, *St.-Bris*, Yonne (Bourgogne).

—lès-Entrains, *Clamecy*, Nièvre (Nivernais).

—les-Vignes, *Feurs*, Loire (Forez).

—Semblecy, *Beaugency* (*Loiret*), Loir-et-Cher (Orléanais).

—sous-Châteauneuf, *Montaigu*, Puy-de-Dôme (Auvergne).

—sur-le-Rhône, *Vienne* (*Isère*), Rhône (Daup.).

—sur-Loire, *Tours*, Indre-et-Loire (Touraine).

—sur-Menthon, *Mâcon* (*Saône-et-Loire*), Ain (Bresse).

* **CYRÉNAÏQUE**, contrée d'Afr., partie occid. de la Libye extér., sur la Médit., entre la Gr.-Syrte et la Marmarique; prenait son nom de la v. de Cyrène, sa cap. Auj. part. occ. du dés. de *Barca* (rég. de Trip.). On comprenait quelquef., sous ce nom, toute la Libye extérieure.

* **CYRÈNE**, v. riche et consid. d'Afr., cap. de la Cyrénaïque, bâtie par les Grecs, près de la mer et dans un cant. fert. Patr. d'Aristippe, ch. de la secte cyrénaïque; d'Erathostène et de Cornéades : auj. ruinée, près de *Curen*.

* **CYRESCHATA**, v. de la Sogdiane (Asie), vers le N., bâtie par Cyrus sur l'Iaxartes. Détr. par Alexandre qui fut blessé en l'assiégeant.

* **CYRNOS**. Voy. CORSICA.

* **CYRNUS**, lieu dans le S. de l'île d'Eubée.

* **CYROPOLIS**, v. de la Médie, chez les Cadusii, sur le rivage S. O. de la mer Caspienne.

* **CYRRHESTIQUE**, cant. de Syrie, dans la partie or.; tirait son nom de la v. de Cyrrhus.

* **CYRRHUS**, v. de Syrie, au N. de Bérée, dans les mont.; auj. *Corus*.

* **CYRTHA**. Voy. CIRTA.

Digitized by Google

* **CYRTHONIUS**, sans doute la même v. que Cortone, dans l'Etrurie.

* **CYRUBS**, riv. d'Arabie où l'on trouvait des perles.

* **CYRUS** *d'Arménie*, riv. d'Asie ; so. dans l'Ibérie, embouchure à l'Araxes : selon quelques-uns, recevait l'Araxes et conservait son nom jusqu'à la mer Caspienne. Auj. le *Kour*.—*de Perside*, aupar., *Agradate*, pet. riv. de la Perside ; passait près de Pasagarda et avait son emb. dans une lagune.

* **CYSSUS**, p. de l'île de Chios, sur la côte or. : défaite de la flotte d'Antiochus, par les Romains, dans son voisinage (av. J.-C. 193).

* **CYTA**, ville principale de la Colchide, au N. du Phasis ; auj. détruite, près de la v. moderne de *Cotatis*.

* **CYTHÆUM**, Sétia.—Candie.

* **CYTHÈRE**, île de la Médit., au S. du Péloponèse, à 3 l. de la côte de Laconie ; célèbre par son culte à Vénus, du reste stér. et peu peuplée : avait une cap. du même nom ; auj. *Cérigo*.

* **CYTHÉRON**. Voy. CITHÉRON.

* **CYTHNOS**, petite île de la mer Egée, à l'O. de Scyros, renommée par ses fromages ; auj. *Thermia*.

* **CYTORUS**, ville de la Paphlagonie (Asie), sur le Pont-Euxin.

* **CYZIQUE**, v. cons. de l'As.-Min., dans la Pet.-Mysie et sur une île de la Propontide, séparée du continent par un canal étr. ; presque toute constr. en marbre tiré de l'île Proconesus : fort., bel amphithéâtre. Aujourd'hui le canal est à moitié comblé, de sorte que l'île de Cyzique ne forme plus qu'une presqu'île.

CZACKETHURN, place forte de la B.-Styrie (emp. d'Autr.), entre la Drave et la Muer. Vins estimés.

CZARKO-ZÉLO, maison de plaisance de l'emper. de Russie ; à 6 l. S. de St.-Pétersbourg.

CZARNIKOW ou **CZARINKAU**, v. de la régence de Bromberg (Prusse), près de la Netze ; à 10 l. N. de Posen.

CZARNOBYL, pet. v. du gouv. de Kiov (Russie), sur le Przypiec, près de Brypetz.

CZARNOKOZ-IENICA, pet. v. du gouv. de Podolie (Russie) ; à 5 l. O. de Kaminiec.

CZARNOWO, vill. de Pologne, sur le Narrev. Les Français et les Russes s'y battirent avec acharnement en 1806.

CZARNY-OSTROW, b. du gouv. de Podolie (Russie).

CZARTORYSK, v. du gouv. de Volhynie (Russie), sur le Ster ; à 17 l. E. S. E. de Prague.

CZASLAU, cercle de Bohême, entre la Moravie et les cercles de Tabor, Kaurzim, Bitschow et Chrudim. Territ. fert. ; manuf. peu floriss. pop. 178,000 habit. (*Zaslavia*), v. cap. du cerc. ci-dessus, sur la Crudinka. Belle égl., très-haute tour, tomb. de J. Ziska, ch. des Hussites. A 17 l. S. E. de Prague.

CZASZNIKI, b. du gouv. de Vitepsk (Lithuanie russe).

CZATALDZA, v. de la Thessalie propre (Grèce), sur les ruines de l'anc. *Crannum* : 3,000 hab.

CZENSTOCHOW (Nouv.-), *Chestocova*, v. du palatinat de Kalisch (Pologne) au pi. du mont Clara, sur lequel on voit un monastère, lieu de pélerinage, fortifié par les Franç. en 1812. Le vieux Czenstochow est à 1 l. du nouveau. Pop. des deux v. 2,500 habit. A 20 l. de Cracovie.

CZERCHOWITZ, b. de Bohême, sur la route de Prague à Pilsen.

CZERDIN ou **TSCHERDYN**, v. du gouv. de Perm (Russie), sur la Kolva : 2,500 hab.

CZÉRÉMISSES, *Czeremissi*, pp. tartares de Russie, au N. du Volga ; sont païens.

CZERKASK. Voy. TSCHIRKASK.

CZERNAUCH, v. de Moldavie, sur le Pruth.

CZERNAVODA, v. de la Bulgarie (Turq. d'Eur.) ; à l. N. de Ternova.

CZERNÉES, *Zernes*, pet. v. de la Valachie, à 10 l. E. d'Orsova ; près du Danube.

CZERNIGOV ou **TSCHERNIGOV**, gouv. de la Russie d'Eur., entre ceux de Mohilov, Smolensk, Orel, Kursk, Pultava, Kiov et Minsk, augmenté récemm. de celui de Novogorod-Sieverskoi : 741,850 hab. Territ. très-fert. — (*Czernicovia*), v. forte et considér., ch.-l. du gouv. du même nom, au confl. de la Strisna et de la Desma, siége d'un archevêque grec : 5,000 habit. A 30 l. N. de Kiov.

CZERNIK, v. floriss. du c. de Posega (Esclavonie), — Pet. v. du gouv. de Volhynie (Russie).

CZERNIOWIC, v. du gouv. de Podolie (Russie), sur la Morachwa.

CZERNITZ, v. de la Valachie, près du Danube ; prise par les Autrich. en 1789. A 18 l. E. de Belgrade.

CZERNOVICH (Rieca), riv. du Montéero (roy. d'Illyrie) ; emb. au lac de Scutari.

CZERNOVICZ ou **TSCHERNOWITZ**, v. cap. de la Buchovine (empire d'Autr.), sur le Pruth, entre Lemberg et Jassy : 5,000 habit. Évêché grec, cour criminelle, douane centrale. A 10 l. S. de Choczim. Lat. N. 48. 25. l. E. 24. 13.

CZERNOWITZ, b. du cerc. et à 5 l. E. S. E. de Tabor (Bohême).

CZERSK, *Czerschia*, pet. v. du palat. de Mazovie (Pologne), sur la Vistule ; avec un chât. sur un rocher élevé : anc. cap. de la Mazovie et résid. des ducs. A 10 l. S. E. de Varsovie.

CZERWENITZA, vill. de Hongrie, près de Caschau ; célèbre par la seule mine d'opales qu'il y ait en Europe.

CZERWONY-DVOR, pet. v. du gouv. de Vilna (Russie), sur le Niémen.

* **CZEVUM**, Dirschau.

CZICHEN, b. et baill. de la régence de Gumbinnen.

CZICSEREDA, v. de la Transylvanie (emp. d'Autr.).

CZIFFER, v. du c. de Presbourg (Hongrie) ; à 2 l. de Tirnau.

CZIGRIN, v. du gouv. de Kiov (Russie), sur le Ros.

CZIRCASSY, *Czircassia*, v. du gouv. de Volhynie (Russie), avec un chât., sur le Dniéper.

CZIRKNITZ, b. et lac de la Carniole (roy. d'Illyrie) ; à 4 l. S. E. de Laybach. Les eaux du lac s'écoulent à des époques non déterminées : 2 l. de long, 1 de large.

CZKOCYN, v. de la prov. de Bialistok (Russie) : 2,800 habit.

CZONGRAD, v. et c. de la Basse-Hongrie ; la v. au confl. du Korosch et de la Theyss.

CZUCHLOMA, v. du gouv. de Kostroma (Russie), sur le lac du même nom ; à 44 l. de Kostroma.

CZUDNOW, pet. v. du gouv. de Volhynie (Russie).

CZYRIN, v. du gouv. de Grodno (Lithuanie).

Digitized by Google

D

DAAL, *Sarrewerden*, Bas-Rhin (Alsace).

DABAL, vill. d'Égypte, sur la rive g. du Nil; à 8 l. S. du Caire.

DABER, b. de la régence de Stettin (Prusse), entre les lacs Daber et de Téetze; à 6 l. et dem. N. N. E. de Stargard : 900 hab.

DABHAUSEN, v. de la rég. de Coblentz (Prusse); à 3 l. N. O. de Westlar. Mines de cuivre.

DABO. Voy. DACHSPERG.

DABROSA OU DONBROWA, pet. v. de la Gallicie; à 4 l. et dem. de Tarnow.

DABUL, *Dunga*, v. du Visapour (Ind.), sur la côte du Concan, aux Mahrattes. Comm. en poivre et en sel.

DABUSIA, v. de la Gr.-Bucharie : à 18 l. de Samarkand.

DACCA JELAPORE, vaste distr. du Bengale, entre les 23e et 24e deg. de lat. N.; borné N. par le Mymunsingh, S. par le Bakergunge, E. par le Tipperah, O. par le Jessore. Pop. 1,000,000 d'hab., dont la moitié mahom. Pays très-fert. en riz, noix de bétel, tabac et coton; arrosé par le Gange et le Burampouter, et par un gr. nombre de petites riv. Manuf. floriss. de mousselines de la plus belle qualité. V. princ. : Narraingunge, Sunergong, Rajanagur et Dacca. — (*Paropamisus*), cap. du distr. ci-dessus, et pendant 80 ans celle du Bengale sous le nom de Jehangireanagur; sur une riv. très-profonde appelée Bour-Gunga (Vieux-Gange), et à 40 l. de la mer. Amas de maisons de terre, celles des riches en briques; comptoir anglais entouré de murs et flanqué de bastions; loge franç. Fabr. de mousseline et de bracelets en coquillages. Séjour malsain en sept. et en octobre. A 741. N. E. de Calcutta. Lat. N. 23. 42. l. E. 87. 52. — V. du Bahar (Ind.), dans le distr. de Beltiah.

DACCAPILLY, v. du distr. de Palnaud (Ind.).

* **DACES.** Voy. DACIE.

DACHAU, b. de la H.-Bavière, sur l'Amner : 900 h. A 8 l. N. E. de Munich.

DACHETZ, v. du cerc. d'Iglau (Moravie), sur la Tava.

* **DACHIN-ABADES,** on comprenait sous ce nom la presqu'île de l'Inde, en-deçà du Gange.

DACHSBACH, gr. b. du cerc. de la Jart (Bavière).

DACHSLAND, vill. fortifiée du gr.-d. de Bade, sur le Rhin; à 4 l. et dem. N. E. de Rastadt. Pop. 900 hab.

DACKSPERG, DACHSBOURG OU DABO, *Saverne*, Bas-Rhin (Alsace) : chât. sur un rocher, près de la Sarre.

DACHSTEIN, *Molsheim*, Bas-Rhin (Alsace). Chât.-f.

* **DACIE OU DACE,** gr. contrée de l'Eur., habitée par les Daces et les Gètes, comprise entre le Pont-Euxin à l'E., le Danube au S., le Tibiscus (la *Theiss*) à l'O., et la Sarmatie au N., ce qui répond à peu près à une part. de la *Hongrie*, à la *Transylvanie*, à la *Moldavie* et à la *Valachie*. Les Daces ou Daves, descend. des Scythes, se confondirent avec les Gètes et différaient peu des Thraces, leurs voisins. Ils se firent connaître aux Romains par leur intrépidité, dans la guerre que ceux-ci portèrent en Pannonie, sous Auguste; mais cet empereur se contenta de les réprimer, sans pénétrer dans leur pays. Domitien, moins réservé, porta la guerre au-delà du Danube; battu plusieurs fois, il se crut trop heureux d'acheter la paix par un tribut honteux. Trajan, jaloux d'effacer la honte du traité de Domitien, assura le passage du Danube par un superbe pont de 500 toises, remporta une victoire signalée sur les Daces, obligea leur roi Décebale à se donner la mort, et réduisit la Dacie en prov. rom. — D'*Aurélien*, pet. contrée de la Haute-Mœsie où Aurélien établit les troupes et les colonies qu'il retira de la Gr.-Dacie, quand il fut forcé de l'abandonner; auj. partie de la *Servie*. On la divisait en *Dacie Ripensis*, le long du Danube, et en *Dacie mérid.*, au S. de la *Ripensis*, aux confins de la Dalmatie.

DACINO, riv. du Quito; embouchure à la Coca. Lat. S. 0. 30.

* **DACTYLI OU CORYBANTES,** anc. hab. de l'île de Crète (*Candie*).

DADACARDIM, v. de la Turq. As.; prov. et à 24 l. S. de Diarbekir.

DADARI, v. du Delhi (Ind.).

DADEHI, v. du gouv. de Kars (Arménie turque).

DADELER, v. de la Caramanie (Anatolie).

DADEN, v. de l'Anat. (Turq. As.); à 8 l. de Kastamouni.

DADI, ville de Grèce, près du Parnasse, sur le Céphise : 9,000 habit. Ruines considér. au voisin., qu'on croit être celles de l'anc. *Amphictée*. A 22 l. S. de Larissa.

DADINAN, v. du Farsistan (Perse); à 8 lieues de Jaron.

DADIVAN, belle plaine du Farsistan (Perse), au S. de Schiras, d'environ 6 lieues de tour, couverte d'orangers, de citroniers et de grenadiers : retraite des marchands européens d'Ormus, pendant les chaleurs de l'été.

DADIZÈLE, pet. v. de la prov. de la Flandre occ. à une dem. l. de Menin, et 2 l. un q. de Courtrai. 1,785 hab.

DADONVILLE, *Pithiviers*, Loiret (Gatinais).

* **DÆDALA,** v. du S. E. de la Bactriane (*Gr.-Tartarie*), vers la front. de l'Inde.—Chât. fort de l'As.-Mineure, dans la Carie, sur le go. de Glaucus (de *Macri*).

* **DÆDALION.** Voy. ALICATA.

DAFA OU DOFAR, p. de la province d'Hadramaut (Arabie), sur la côte occid. de la baie du même nom, dans le go. Arabique. Hab. hospit.; comm. d'olibanum; scheik indépend. A 48 l. N. du cap Fartak. Lat. N. 16. 30. l. E. 40. 37.

DAG-AÏAGHI, *Zagrus*, chaîne de mont. d'Asie, entre la Perse et le Kurdistan.

Digitized by Google

DAGELET, île de la mer du Japon ; ainsi appelée par la Peyrouse qui la découvrit en 1787. Couverte de bois dans toute son étendue et peu habitée : env. 4 l. de tour. Lat. N. 37. 25. l. E. 128. 57.

DAGENHAM, vill. et par. d'Angl. (Essex), sur la Tamise : 1,500 hab. A 3 l. de Londres.

DAGEOU, pet. contrée de l'Afr. centrale, entre le Darfour et le Bergou.

DAGERORT, vill. de pêcheurs russes dans l'île de Dagho, avec un phare. Lat. N. 58. 56. l. E. 19. 14.

DAGHESTAN, *Daghestama*, prov. marit. de l'As., à l'O. de la mer Casp., habitée en part. par les Tartares Kumuls, sujets de la Russie. Territ. couvert de mont., excepté vers la mer : froment, orge, safran, coton et fruits ; belles plantat. de mûriers. Princip. v. : Tarki, Derbent, Koura, Kouba et Poutol ; 4 distr. Part. de l'anc. *Albanie*.

DAGHO ou DAGEN, *Dagoha*, île triangulaire de la Baltique, sur la côte occ. de l'Estonie, à l'entrée du go. de Finlande : 19 l. de long, 10 à 15 de large. A la Russie. Lat. N. 58. 56. l. E. 19. 49.

DAGLAND, *Sarlat*, Dordogne (Périgord) : sur la Fère.

DAGMA ou DAGOMAR, v. de la prov. d'Oman (Arabie), près de la mer ; à 8 l. de Kalhat.

DAGNO, *Thermidava*, pet. v. d'Albanie (Turq. d'Eur.), sur le Drin ; à 16 l. S. E. de Scutari.

DAGNY, vill. de la Brie (Seine et-Marne), arr. de Coulommiers. Pop., y compris les ham. de *Bois-Eluis*, *Bois-Lambourg*, env. 200 hab. Sorte d'épine qui fleurit dans les plus grands froids. A 17 l. E. de Paris, 3 de *La Ferté-Gaucher*.

DAGNY-LAMBERCY, *Rosoy-sur-Serre*, Aisne (Thiérache).

DAGOBERT (Forêt de St.-), *Stenay*, Meuse (Lorraine).

DAGONVILLE, *Commercy*, id.

DAGOUÉ, pet. v. d'Égypte, sur le Nil ; anc. repaire de pirates. A 5 l. N. du Caire.

DAGSBURG, v. du Delaware (Ét.-Unis).

DAGUENIÈRES (la), *Angers*, Maine-et-Loire (Anjou).

DAGUPAR, v. sur la côte occ. de l'île de Luçon.

DAHABAN, gr. vill. de la côte d'Arabie.

* **DAHÆ**, gr. nat. Scythe, sur la côte or. de la mer Casp., vers les emb de l'Ochus ; auj. le pays des *Trouchmènes de Kiva* (Gr.-Tartarie).

DAHALAC ou DAHLAK, île de la mer Rouge, près de la côte de l'Abyssinie : 10 l. de long, 5 de large. Pêche de perles ; sol fert ; habit. noirs et corsaires. Port princip., Dahalic-el-Kibar. Lat. N. 15. 44. l. E. 37, 56.

* **DAHENS**. Voy. GÉTULES.

DAHERA, v. du Sennaar (Afr.) ; à 8 l. de Sennaar.

DAHHI, gr. vill. de l'Yémen (Arabie). Briqueteries, tanneries, indigoteries. A 19 l. de Lohéia.

DAHHMAK, v. de l'Yémen (Arabie).

DAHR-ASBAN, chaîne de mont. du Laristan, sur les bords du go. Persique. Lat. N. 15. 44. l. E. 38. 3.

DAHISTAN, contrée d'Asie dans la Tart. indép. Voy. ASTABÈNE.

DAHL, belle riv. de Suède ; traverse la Dalécarlie, le gouv. de Gefleborg, emb. au g. de Bothnie.

DAHL. Voy GORSDORFF.

DAHLEM, v. de la rég. d'Aix-la-Chapelle (Prusse) : 3,600 h.

DAHLEN, pet. v. de la princip. de Hœnstein (Saxe) : 1,300 hab. A 9. l. E. de Leipsick.

DAHLENHEIM, *Molsheim*, B.-Rhin (Alsace).

DAHLUNDEN, *Haguenau*, id.

DAHN. Voy. DANN *et* THANN.

DAHOMEY, roy. d'Afr., près de la côte de Guinée, à env. 28 l. de la mer. Couronne héréd. ; despotisme épouvantable ; toutes les femmes, propriété exclusive du monarque ; sont armées de fusils et d'arcs, et forment le prem. régim. de ses gardes. Pays très-fert. ; maïs, millet, oranges, indigo, coton, cannes à sucre, tabac, huile de palmier, toutes sortes d'épiceries. Abomey, v. cap.

DAHRA, pet. île de la mer Rouge, près de la côte d'Arabie.

DAHR-EL-CHUR, la plus haute des mont. de l'Anti-liban (Turq. As.), sur la route de Damas à Balbec.

DHARIJE, vill. d'Égypte, sur le Nil ; à 5 l. S. S. O. de Damiette.

DAIGNAC, *Libourne*, Gir. (Guienne).

DAIGNY, *Sedan*, Ardennes (Champ.). Forges.

DAIGRANS, *Gimont*, Gers (Gasc.).

DAIGUE (la), *Felletin*, Creuse (Marche.

DAILLANCOURT, *Doulevent*, H.-Marne (Champ.).

DAILLECOURT, *Montigny-le-Roi*, id.

DAILLY, par. du c. d'Ayr (Écosse), sur le Girvan. Carr. de charbon de terre et de pierres de taille : 1,800 hab.

DAILLY, c. de la prov. de Namur (Belg.), à 3 q. de l. de Couvin, et 3 l. 1 q. de Philippeville. 279 h.

DAINA, vill. de Syrie, route d'Antioche à Chalsis ; à 9 l. de ces deux v. Ruines de l'anc. *Imma* au voisinage.

DAIN-EN-SAULNOIS, *Metz*, Moselle (Pays-Messin).

DAINUR, v. de l'Irac (Perse) ; à 121 l. d'Ispahan.

DAINVILLE, *Arras*, Pas-de-Calais (Artois).

— aux-Forges, *Gondrecourt*, Meuse (Lorraine). Forges.

DAIPILLY, v. du Cicacole (Ind.) ; à 8 l. de Cicacole.

DAIRAGO, pet. v. du roy. Lomb.-Vénit. ; à 5 l. N. O. de Milan.

DAIR-EL-KAMAR, v. gr. et mal bâtie de Syrie. 1,800 hab. Résid. du prince des Druses. A 7 l. N. E. de Saïde.

DAISAN, riv. du pachalick d'Ourfa (Turq. As.).

DAISOUR, v. de l'Ind. ; à 7 l. S. d'Arcot.

* **DAIX ou OARUS**, gr. fl. d'Asie, dans la Scythie ; emb. dans la mer Casp. au N. ; auj. l'*Oural* ou *Jaik*.

DAIX, *Dijon*, Côte-d'Or (Bourgogne).

— (les), *Cuers*, Var (Prov.).

DALACA. Voy. DAHALAC.

DA-LAGOA, baie sur la côte mér. d'Afr., p. peu commode. Lat. S. 25. 52. l. E. 30. 40.

DALAPIRI, une des îles Philippines, d'env. 12 l. de circonf. Lat. N. 19. 15. l. E. 108. 55.

DALAROE, pet. île de la Baltique, près de la côte de Suède. Lat. N. 56. 5. l. E. 15. 49. — Pet. p. de la Gothie occ. (Suède).

DALAVYPETTY, v. du Coimbetour (Ind.).

DALCKE, riv. du Hanovre.

DALE, riv. du c. de Donégal (Irl.).

DALE ou DALI, vill. de l'île de Chypre, l'anc. *Idalie*, une des 4 v. dédiées à Vénus. A 5 l. S. de Nicosie.

* **DALEBIUM**, Dalebio.

DALEBORG, pet. v. de Suède, prov. de Dalie, sur le lac Wener ; à 12 l. N. E. d'Uddevalla.

DALÉCARLIE, *Dalecarlia*, prov. de Suède, proche la Norwège, et au S. du Herjedal : env. 70 l. de long. 40 de large, forme auj. le gouv. de Fahlun ou Stora-Kopperberg. Pays montagn. ; pâtur. excell. ; blé, chanvre et bois : mines de cuivre, fer, arg., soufre ; carr. de porphyre. Pop. 124,806 hab., simples, actifs, belliqueux. Gustave Vasa, roi de Suède, échappé des prisons de Danemark, se retira dans leurs mines. Fahlun, cap.

DALEM, vill. de la rég. de Minden (Prusse). Anc. monast. de l'ordre de St.-Augustin.

DALEM. Voy. DIPPACH.

DALEMBOURG, pet. v. du Hanovre, sur la Netze.

DALESZYCE, pet. v. de Pologne; à 5 l. de Cracovie.

DALHAIN, *Château-Salins*, Meurthe (Lorraine).

DALHEIM, FILSDORFF ET WELFRANGE, c. de la prov. de Luxembourg (Belg.), à 1 l. 3 q. de Remich, et 2 l. et dem. de Luxembourg. 1,436 hab.

DALHEM, *Dalemum*, pet. v. de la prov. de Liége (Belg.), à 2 l. 3 q. de Liége. Fabrique de draps et de serge, de colle forte et de savon noir. 1,110 hab.

DALIBRAY, *Meulan*, Seine-et-Oise (Ile-de-Fr.).

DALIE OU DALSLAND, *Dalia*, prov. de la Gothie occid. (Suède), entre le lac Wener et le gouv. de Rabur; 30 l. de long sur 13 de large. Mines de fer, de cuivre, de plomb et d'arg. : pays généralem. stér. : forêts, lacs et marais. V. princip. : Daleborg et Amal. Pêcheries.

DALIGRE. Voy. MARANS.

DALKEITH, v. et par. du c. d'Edimbourg (Écosse); 4,700 hab. Marché consid. de grains.

DALLA, île cons. et distr. de l'emp. Birman, à l'emb. de l'Irraouaddy. Bois, riz et sel. Princ. v. : Dalla, Cowack et Gnapi-Ghewen.

DALLE, *Bourg*, Ain (Bresse).

—, *Montbéliard*, Doubs (Fr.-Comté).

DALLET, *Billom*, Puy-de-Dôme (Auvergne).

DALLON, *St.-Quentin*, Aisne (Pic.).

DALLWITZ, b. du cerc. d'Egra (Bohême). Manuf. de laine.

DALLYA, pet. v. d'Esclavonie, sur le Danube.

DALLYCOTTA, v. de l'Ind.; distr. de Coimbetour.

DALNACHERY, v. du Mysore (Ind.).

DALMALA, DAMALA OU PLEDA, pet. v., jadis épisc. (Morée), sur la côte. Séjour malsain, eau très-mauvaise. Ruines d'un temple de Vénus; emplacem. de l'anc. *Trézène*. A 16 l. et dem. de Napoli-de-Romanie.

* **DALMATES**, pp. féroce, dans la part. mér. de l'Illyrie, appelée depuis *Dalmatie*.

* **DALMATIE**, contrée d'Eur., sur la mer Adriat., au N. O. de l'Épire; formait la part. mér. de l'Illyrie : Delminium, cap. Auj. la *B.-Albanie*, la *Dalmatie* et la *Bosnie*.

DALMATIE, *Dalmatia*, prov. d'Eur., bornée N. et N. O. par la Bosnie et la Croatie, E. par la Servie, S. et O. par l'Adriatique. Superf. 2,233 l. carr. : 343,000 h. Partagée autref. entre les Turcs et les Vénit. La Dalmatie vénit. appartient auj. à l'Autr. et forme un état partic., divisé en 5 distr. : Zara, Spalatro, Macarsca, Raguse, Cattaro. Il renferme 12 v., 16 b., 933 vill., 50,000 mais., 295,000 hab. Cap., Zara. La part. turque, en Bosnie, a pour ch.-l. Trébigno. Mines prec. dans les mont., riv. presque toutes navigables : blé, vin, huile et bestiaux.

DALMATIO (St.-), pet. v. d'Italie; d. et à 7 l. S. de Modène. — *Del-Piano* (St.-), pet. v. du Piémont; à 8 l. N. de Nice. — *Salvatico* (St.-), pet. v. du Piémont; à 12 l. N. O. de Nice.

DALMAZE (St.-), *Albi*, Tarn (H.-Lang.).

— (St.-), *Cordes*, Tarn (Lang.).

DALMAZY (St.-), *Séverac*, Aveiron (Rouergue).

— (St.-), *St.-Sernin*, id.

DALMOW, v. de l'Oude (Ind.), sur le Gange : temples indiens. Lat. N. 26. 3. l. E. 78. 38.

DALON, *Pamiers*, Ariège (Lang.).

—, *Exideuil*, Dordogne (Angoumois).

—, anc. abb. de Bernardins, à 6 l. O. de *Brives*, Corrèze (Limousin).

DALONERIE (la), *Rambouillet*, Seine-et-Oise (Ile-de-France).

DALRYMPLE, cap de la Dominique (une des Antilles); à 1 l. S. de Charlotte's-Town.

DALSHEIM, b. du gr.-d. de Hesse : 600 hab. A 4 l. E. de Worms. Brûlé en 1689.

DALSLAND. Voy. DALIE.

DALSTEIN, *Bouzonville*, Moselle (Lorraine).

DALTON, b. du c. de Lancaster (Angl.); à 1 l. de la mer d'Irl., 110 N. N. O. de Londres.

DALVIAC, *Espallion*, Aveiron (Rouergue).

DAM, v. de la Poméran. (Prusse), sur l'Oder; à 1 l. E. de Stettin. Manuf. d'acier. — Autre en Saxe, à 10 l. E. de Vittenberg. — (*Dammona*), fort import. et pet. v., sur le Darmster (Holl.), à 1 l. de la mer, 5 N. E. de Groningue.

DAMA, v. de la prov. de Nedsjed (Arabie).

DAMAC, gr. v. avec un f., côte sept. de l'île de Java, sur la Torobaya, et anc. cap. du roy. du même nom; à 6 l. de Samarang.

DAMALA. Voy. DALMALA.

DAMAN. Voy. DAMAUN.

DAMANHOUR OU DEMENHOUR, *Hermopolis-Parva*, pet. v. de la B.-Égypte, sur un canal, entre le Nil et le lac Mariouth. Prise par les Franç. en 1798. A 11 l. E. S. E. d'Alexandrie.

DAMAPETTA, v. du Golconde (Ind.); à 60 l. E. de Hydérabad. Lat. N. 17. 25. l. E. 78. 51.

DAMAPOURY, v. du Dowlatabad (Ind.).

DAMAQUIL, riv. de l'Amér. mér.; arrose la prov. et a son emb. au go. de Darien.

DAMAR, v. d'Arabie, prov. et à 20 l. N. d'Oman. — (*Leontopolis*), autre v., dans l'Yémen (Arabie), résid. d'un gouverneur; avec un chât. et une univers. de la secte musulmane des Zeidi. A 58 l. N. E. de Moka.

DAMARABAD, ville du Mekran (Perse); à 10 l. de Kich.

DAMARAN, île de la mer des Indes, près de la côte or. de Palawan. Lat. N. 10. 5. l. E. 117. 25.

DAMARAS, pp. Cafres de l'Afr. mér., sur la côte or., au N. de la riv. d'Orange; pauvres et grossiers.

DAMARISCOTTY, riv. du Maine (Ét.-Unis); emb. à l'Océan. Lat. N. 43. 46. l. O. 71. 55.

* **DAMAS**, une des plus anc. v. du monde, cap. du roy. de Syrie avant la fond. d'Antioche, dans une plaine vaste et fert., sur le Chrysorrhoas, à 60 l. N. E. de Jérusalem : eut pour roi Razin, chef de voleurs; prise par Sennachérib, Holopherne; soumise par Nabuchodonosor avec la Syrie; prise par les généraux d'Alexandre, par Métellus et Lælius, lieutenants de Pompée dans la guerre contre Tigrane; soumise à l'empire d'Orient, etc.; auj. :

DAMAS, *Damascus*, v. de Syrie, cap. du gouv. du même nom, résid. du pacha et siége du patriarche d'Antioche; sur le Daradi, au milieu d'une plaine délic. entrecoupée d'un gr. nombre de ruiss. : 100,000 hab., dont 20,000 chrét. Beaux jardins, belles font., superbes mosquées, dont une convertie en église chrétienne et cathédrale, 9 synagogues, chât. immense, 500 maisons appelées palais, cafés charmants; fabriques d'étoffes de soie à ramages, lames de sabre, couteaux et autres ouvrages d'acier; excell. savon, eau rose, ébénisterie, tanneries, raisins délicieux; arbres à cochenille, près la côte. Comm cons. par caravanes, avec Bagdad, Alep, la Mecque, la Syrie, etc. Omar, successeur de Mahomet, la prit avec la Phénicie; le sultan Sélim l'enleva aux Mamelucks en 1516, et depuis ce temps elle est restée aux Turcs. A 45 l. N. N. E. de Jérusalem, 260 S. E. de Constantinople. Lat. N. 33. 18. l. E. 34. 55. — (Gouv. de), s'étend depuis le désert d'Égypte jusqu'à Alep, et comprend presque toute la Syrie or. Pays montagn. en partie; abonde en blé, orge, coton, sésame, vin, olives, mûres et autres fruits dans les plaines de Hauran et sur les rives de l'Oronte. 1,250,000 hab. Mahomet., Chrét.,

Digitized by Google

Juifs, tribus errantes; plus. v. cél., entre autres Jérusalem. Les ruines de Palmyre, de Césarée, et de Joppé.

DAMAS-AUX-BOIS, *Rembervillers*, Vosges (Lorraine).

—devant-Dompaire, *Mirecourt*, id.

DAMASAN, ch.-l. de cant.; arr. et à 6 l. E. de Marmande, 1 l. d'*Aiguillon*, Lot-et-Gar. (Bazadois).

* **DAMASCÈNE**, territ. de Damas, part. de la Célésyrie.

* **DAMASCUS**, Damas.

* **DAMASIA.** Voy. AUGUSTA-VINDELICORUM.

DAMASIQUINI, riv. du Quito (Mexique); emb. à l'Orénoque.

DAMAUN, p. du Dowlatabad (Ind.); aux Port. Temple des Parsis, où brûle encore, disent-ils, le feu sacré apporté par eux de Perse il y a env. 1,200 ans. A 20 l. S. de Surate. Lat. N. 20. 22. l. E. 70. 36.

DAMBACH, *Haguenau*, Bas-Rhin (Alsace).

—, *Schelestat*, id. Mine de manganèse au voisinage. 2,800 h.

DAMBACH. Voy. TAMBACH.

DAMBANNA, v. du Konkodou (Afrique).

DAMBÉA, *Coloé*, gr. lac d'Abyssinie, à 34 l. des so. du Nil : env. 185 l. de circonfér.; semé d'îles dont une sert de prison d'état, et traversé par la gr. riv. de Bahr-el-Azrek, confondue souvent avec le Nil.—Prov. d'Afr.; borde ce lac et renferme au N. la belle contrée où est sit. Gondar, la cap. Les Gallas sont depuis peu maîtres de la capit., et ils ont contraint les princes Abyssiniens à se retirer sur le Tigré, le Shoa et l'Éfat.

DAMBELIN, *l'Ile-sur-le-Doubs*, Doubs (Franche-Comté).

DAMBENOIS, *Montbéliard*, id.

DAMBENOIT, *Luxeuil*, Haute-Saône (Fr.-Comté).

DAMBLAIN, *La Marche*, Vosges (Lorraine).

DAMBLAINVILLE, *Falaise*, Calvados (Normandie).

DAMBRON, *Artenay* (*Loiret*), Eure-et-Loir (Orl.).

DAMCEVOIR, *Château-Vilain*, Haute-Marne (Champ.).

DAMEL, contrée d'Afr., sur la côte de Guinée : 25 à 40 l. de long. Comm. en peaux et en cuirs.

DAMELANS, v. sur la côte or. de l'île de Bornéo.

DAMELEVIÈRE, *Lunéville*, Meurthe (Lorraine).

DAME-MARIE, v. de l'île de St.-Domingue, sur la côte S. O.—Cap du même nom. Lat. N. 18. 37. l. O. 76. 53.

DAMEMARIE, *Reims* (*Marne*), Aisne (Champ.).

— *L'Ile-sur-le-Doubs*, Doubs (Fr.-Comté).

—, *St.-Vit*, id.

—, *Verneuil*, Eure (Perche).

—, *Chartres*, Eure-et-Loir (Beauce).

—, *Ligny*, Meuse (Barrois). Forges.

—, *Bellesme*, Orne (Perche).

— du-Bois, *Château-Regnault*, Indre-et-Loire (Touraine).

— en-Puisais, *Bonny*, Loiret (Gatinais).

— lès-Lys, vill. du Hurepoix (Seine-et-Marne), arr. de Melun, très-bien sit. sur la rive go. de la Seine. Pop., y compris les ham. de *Farcy*, du *Lys*, des *Voves*, des *Vives-Eaux* et *Bel-Ombre*, env. 600 h. Vignes et prairies artific. : près de Farcy, anc. abb. de Bernardines, dite du *Lys*, détr. en partie, chât. de *Bel-Ombre*, habité jadis par la reine Blanche, fondatrice de l'abb. du Lys; aux Vives-Eaux, so. d'eau vive très-abondantes. A 10 l. et demie S. E. de Paris, une demie l. S. O. de *Melun*.

DAMEMARIE-SUR-LOING, *Châtillon*, Loiret (Gatinais).

* **DAMENSII.** Voy. DUMMONII.

DAMERANCOURT, *Grandvilliers*, Oise (Pic.).

DAMEREY, *Verdun-sur-Saône*, Saône-et-Loire (Bourgogne).

DAMERY, *Roye*, Somme (Pic.).

— sur-Marne (*Damericum*), *Epernay*, Marne (Champ.); entre Ai et Châtillon. Excellents vins.

DAMES (Iles des), *Morlaix*, Finistère (B.-Bretagne).

DAME-SAINTE, *Issoudun* (*Indre*), Cher (Berry).

DAMET, rel. de p., *Bourg-sur-Gironde*, Gironde (Guienne).

* **DAMETÆ**, pp. de la Gr.-Bret., sur la côte occ.; auj. la partie S. O. du pays des *Galles*.

DAMFAL, *Montigny-le-Roy*, H.-Marne (Champ.).

DAMGARTEN, pet. v. de la rég. de Stralsund (Prusse), sur la Recknitz, avec un chât. Les Suédois la prirent en 1630, et les impériaux en 1637. A 9 l. S. O. de Stralsund.

DAMGHAN, v. du Khorasan (Perse); l'anc. *Hecatompylos*, cap. de l'emp. des Parthes. Lat. N. 35. 50. l. E. 51. 11.

DAMIANO (St.-), *Sanctus-Damianus*, v. forte du Piémont, sur le Bobo, à 3 l. S. O. d'Asti : 6,110 hab. Le maréchal de Brissac s'y défendit pend. 3 mois, en 1553, en força les Impériaux à en lever le siége. — Autre, dans la lég. de la Romagne (Ét.-de-l'Égl.); à 3 l. et demie S. S. O. de Césène.

DAMIATTE, *Lavaur*, Tarn (Languedoc).

DAMICOTTA, v. du Coimbetour (Ind.).

DAMIEN (St.-), v. du Piémont : 1,500 habit. A 9 l. O. de Coni.

DAMIEN (St.-), près la Porta, *Bastia* (Corse).

— (St.-), *Agen*, Lot-et-Gar. (Agénois).

* **DAMIETTA**, Damiette.

DAMIETTE, *Chevreuse*, Seine-et-Oise (Hurepoix).

DAMIETTE, *Damietta*, *Tamiathis*, cél. v. d'Égypte, sur le bras or. du Nil, avec un beau p., à 2 l. de la mer. St.-Louis la prit en 1249 : peu de temps après elle fut détr. par les Arabes, et on bâtit la nouv. à 1 l. S. de l'anc., sur le même bras du Nil. Territ. fertile. Comm. cons. avec Marseille, la Syrie, l'île de Chypre et diverses prov. de la Turquie, en peaux tannées, suif, riz, blé, café, chanvre, etc. Fabr. de toiles fines de toutes couleurs; serviettes avec franges de soie. Climat sain : 35,000 hab. A 40 l. N. du Caire. Lat. N. 31. 25. l. E. 29. 29.

DAMIGNY, *Alençon*, Orne (B.-Normandie).

DAMISON, v. du Boutan (Asie).

DAMM ou **ALT-DAMM**, pet. v. forte de la rég. et à 2 l. et dem. E. S. E. de Stettin (Prusse), près de l'emb. de la Plœne dans le Dammsche-Sée : 1,900 hab.

DAMMARIE. Voy. DAMEMARIE.

DAMMARS, *La Ferté-Milon*, Aisne (Valois).

DAMMART ou **DAMPMART**, vill. de la Brie (Seine-et-Marne), arr. de Meaux, anc. seigneurie, sur la rive dr. de la Marne : env. 900 hab. Vignes et fruits de toute espèce : chât. dans une très-belle exposition. A 7 l. E. de Paris, 1 l. et dem. de *Lagny*.

DAMMARTIN, *Baume-les-Dames*, Doubs (Fr.-Comté).

— en-Brie, vill. de l'Ile-de-France (Seine-et-Marne), arr. de Coulommiers, à mi-côte, près la riv. du *Gr.-Morin*. Pop., y compris le chât. *du Plessis-Ste-Avoye*, env. 500 hab. Grains et prairies : anc. chât. dans ce vill. A 11 l. et dem. E. de Paris, 1 l. un quart S. de *Crécy*.

DAMMARTIN-EN-GOËLE (*Dominium Martini*), pet. v. de l'Ile-de-France (Seine-et-Marne), arr. de Meaux, en amphithéâtre sur une mont. d'où la vue s'étend de tous les côtés jusqu'à 15 l. à la ronde; ch.-l. de cant., rel. et bur. de p., Anc. comté, baill. et présidial : 2,000 hab. Grains et vignes au territ.; carr. de pierre à plâtre. Anc. chât. fort, démoli et

Digitized by Google

remplacé par de belles promenades ; chât. dit *la Tuilerie*, avec un parc : hospice. Gr. comm. de grains et de bestiaux. 4 foires annuelles : les lundis de la Passion et de la Pentecôte, le prem. oct. et le 6 décem. Fabr. de dentelles. A 9 l. N. E. de Paris, 4 l. et dem. N. E. de Meaux.

DAMMARTIN-EN-PINSERAIS, b. de l'Ile-de-France (Seine-et-Oise), arr. de Mantes. Pop., y compris les mais. de *la Côte-aux-Amants*, env. 600 hab. Grains, vignes et bois. A 13 l. O. de *Mantes*.

DAMMARTIN-LÈS-PESME, *Gray* (H.-Saône), Jura (Fr.-Comté).

— le-St.-Père, *Montigny-le-Roi*, H.-Marne (Champ.).

DAMME, pet. v. forte de la Flandre occ. (Belg.), son nom signifie *digue*. Détruite en 1213, et rétablie en 1238, soutint un siége contre Charles VI, en 1384, et se rendit par disette d'eau douce. Prise par le duc de Marlborough en 1706 et cédée aux Holl. par la paix d'Utrecht. 840 hab. A 11 l. N. N. E. de Bruges. — Autre, dans le gr.-d. d'Oldenbourg (All.) ; à 5 l. S. de Vechta. — Ile de la mer des Indes, d'env. 24 l. de tour, avec une baie cons. sur la côte or. Lat. S. 7. 20. l. E. 126. 11.

DAMMERSKIRCH (H.-Rhin). Voy. DANNEMARIE.

DAMMISCHE OU DAMSCHE-SÉE, gr. lac navig. de Prusse, rég. de Stettin, formé par l'Oder : près de 4 l. de long, une de large. — Autre beaucoup plus pet., appelé *Damsée*, dans la même régence.

* **DAMMONA**, Dam.

DAMMON, v. du Baglana (Ind.).

DAMNA, v. de la prov. de Nedsjed (Arabie).

DAMNAL, v. du Golconde (Ind.).

DAMNEVILLE, *Louviers*, Eure (Normandie).

* **DAMNIENS**, pp. de la Gr.-Bret. ultér., barbare ou septentrionale.

* **DAMNONIENS**, pp. de la Gr.-Bret., dans le *Cornwal* et le *Devonshire*.

DAMOT, prov. de l'Abyssinie, au S. E. du Gojam et bornée N. par les mont. de Amin-Amid.

DAMOULENS, *Aire-sur-l'Adour*, Landes (Gasc.).

DAMOUR OU DAMOUNA, riv. de Syrie ; emb. dans la Médit., entre Saïde et Bairout.

DAMOUSIES, *Maubeuge*, Nord (Hainaut).

DAMOUT, v. de l'Ind. ; à 25 l. N. O. de Pounah.

DAMOUZY, *Mézières*, Ardennes (Champagne).

DAMPARIS, *Dôle*, Jura (Franche-Comté). Carrière de marbre.

DAMPCOURT, *Chauny*, Aisne (Ile-de-France).

DAMPHREUX, gr. vill. du cant. de Berne (Suisse), à 1 l. et dem. N. de Porentruy.

DAMPICOURT ET MACHON, c. de la pr. de Luxembourg (Belg.), à 3 q. de l. de Virton, et 6 l. et dem. de Neufchâteau, 589 hab.

DAMPIER, baie imm. sur la côte occ. de la Nouv.-Holl. (Océ.-Pacif.) ; s'avance à plus de 60 l. dans les terres : très-fréq. — Détroit qui communique de l'Oc.-Indien or. à l'Oc.-Pacif, entre les îles de Waygiou et de Battanta.

DAMPIERRE, *Arcis-sur-Aube*, Aube (Champ.).

—, *Balleroy*, Calvados (Normandie).

—, *Aubigny*, Cher (Berry).

—, *Lignières*, id.

—, *Vierzon*, id.

—, *Brou*, Eure-et-Loir (Beauce).

—, *Argenton-sur-Creuse*, Indre (Berry).

—, *Saumur*, Maine-et-Loire (Anjou).

— (le Vieil), *Ste.-Menehould*, Marne (Champ.).

— *Langres*, Hte.-Marne (Champagne).

—, *Arpajon*, Seine-et-Oise (Ile-de-France).

—, vill. du Hurepoix (Seine-et-Oise), arr. de Rambouillet, proche la pet. riv. *d'Ivette*. Pop., y compris les ham. de *Foucherolles*, *Mousseaux*, *Champromery*, env. 600 habit. Grains, bois et prairies : beau chât. entouré de fossés pleins d'eau vive, bâti par le cardinal de Lorraine et embelli par le duc de Luynes ; orangerie, serres chaudes, jardins admir., parc imm. A 8 l. de Paris, 11. O. de Chevreuse (*Trappes*).

DAMPIERRE, *Dieppe*, Seine-Infér. (Normandie).

—, *Gournay*, id.

— au-Temple, *Châlons-sur-Marne*, Marne (Champ.).

— en-Bresse, *Verdun-sur-Saône*, Saône-et-Loire (Bresse).

— en-Burly, *Gien*, Loiret (Orléanais).

— en-Montagne, *Villeaux*, Côte-d'Or (Bourg.).

— le Château, *Ste.-Menehould*, Marne (Champ.).

— lès-Bois, *Montbéliard*, Doubs (Fr.-Comté).

— lès-Conflans, *Vesoul*, H.-Saône (Fr.-Comté).

— lès-Fraisans, ch.-l. de cant., sous-inspect. forest. ; arr. et à 5 l. N. E. de Dôle, 1 l. de *St.-Vit* (*Doubs*), Jura (Fr.-Comté).

DAMPIERRE-LÈS-MONTBÉLIARD, *Montbéliard*, Doubs (Franche-Comté).

— lès-Monthozon, *Vesoul*, Hte.-Saône (Fr.-C.).

— sous-Bouhy, *Neuvy-sur-Loire*, Nièvre (Nivernais).

— sur-Auve, *Sainte-Menehould*, Marne (Champ.).

— sur-Avre, *Nonancourt* (*Eure*), Eure-et-Loir (Perche) : 800 hab. Papeterie ; manuf. de serge.

— sur-Blévy, *Brézolles*, Eure-et-Loir (Perche). Forges et fourneau.

— sur-Boutonne, *Aulnay*, Charente-Inférieure (Saintonge).

DAMPIERRE-SUR-MOIVRE, *Châlons-sur-Marne*, Marne (Champagne).

DAMPIERRE-SUR-SAÔLON, ch.-l. de cant. ; arr. et à 4 l. N. E. de *Gray*, H.-Saône (Fr.-Comté). Fonderie et forges.

DAMPIERRE-SUR-VINGEANNE, *Mirebeau-sur-Beze*, Côte-d'Or (Bourgogne).

DAMPJOUX, *St.-Hippolyte-sur-le-Doubs*, Doubs (Fr.-Comté).

DAMPJUSTIN, *Belfort*, H.-Rhin (Alsace), sur la Savoureuse.

DAMPLEUX, *Villers-Coterets*, Aisne (Pic.).

DAMPMART. Voy. DAMMART.

DAMPMÉNIL, vill. du Vexin (Eure), arr. des Andelys, sur *Epte* ; forme, avec le vill. d'*Aveny*, une commune de 200 hab. Grains, bois et prairies. A 18 l. N. O. de Paris, 1 l. un q. S. de St.-Clair (*Vernon*).

DAMPNIAT, *Brives*, Corrèze (Limousin).

DAMPONT, ham. et mais. de camp. (Seine-et-Oise). Voy. US.

DAMPRÉMI, c. de la prov. de Hainaut (Belg.), à 1 q. de l. de Charleroi. 1,162 hab.

DAMPREMONT, *Bourbonne*, Hte.-Marne (Bassigny).

DAMPRICHARD, *St.-Hipp.-sur-le-Doubs*, Doubs (Fr.-Comté).

DAMPS (les), *le-Pont-de-l'Arche*, Eure (Norm.).

DAMPTY, *Mantes*, Seine-et-Oise (Mantois).

DAMPVALLEY-LÈS-COLOMBE, *Vesoul*, H.-Saône (Fr.-Comté). Fabr. de couverts en fer battu.

— St.-Pancras, *Luxeuil*, H.-Saône (Fr.-Comté).

DAMPVITOUX, *Metz*, Moselle (Pays-Messin).

DAMRA, v. de l'Ind. ; à 4 l. E. de Dindigul.

DAMSBO, pet. p. du Dan., sur la côte occ. de l'île de Fionie.

DAMSÉE. Voy. DAMMISCHE-SÉE.

DAMSONG, v. du Boutan, dans la partie sept. de l'Ind.

DAMSTER, riv. de Holl., emb. dans l'Ems, à Delfzyl.

DAMVILLE, *Damvilla*, vill. de Normandie (Eure), sur l'Iton, anc. duché : ch.-l. de cant., rel. et bur. de

Digitized by Google

p.: 900 hab. Comm. de blé et de cidre. Arr. et à 5 l. d'Évreux, 27 O. de Paris.

DAMVILLE, *Bernay*, Eure (Normandie).

DAMVILLERS ou **DAMVILLIERS**, *Damvillerium*, pet. v. de Lorr. (Meuse), dans une plaine marécageuse et sur une émin.; ch.-l. de cant., s.-inspect. forest.; bur. de p. : 1,000 hab. Démantelée. Arr. et à 5 l. S. E. de Stenay, 68 E. N. E. de Paris.

DAMVIX, *Fontenay-le-Comte*, Vendée (Bas-Poitou).

DAN, riv. cons. de la Carol. sept. (Ét.-Unis), emb. au Stauton.

* **DAN** (tribu de), une des 12 tribus de la Palestine, sur la Médit.; occupait une plaine de 10 l. de long sur 7 de large, et s'étendit ensuite jusqu'à Laïs, près des so. du Jourdain : depuis comprise dans la Judée. —Voy. LAÏS.

* **DANA.** Voy. TYANE.

* **DANAI**, nom donné quelquefois à tous les Grecs en général, mais désignant plus spécialem. ceux de l'Argolide, descendants de Danaüs.

* **DANAPRIS.** Voy. BORYSTHENES.

DANARAKIE, v. de l'Irak (Perse); à 24 l. E. d'Ispahan.

* **DANASTER** ou **TYRAS**, fl. d'Eur., entre la Gr.-Dacie et la Sarmatie; emb. dans le Pont-Euxin, au N. E. de celle du Danube. Auj. le *Dniester* (Russie).

DANAU-PAN, pet. lac de l'île de Sumatra, pays de Serampei; entouré de mont. couvertes de forêts.

DANAZAC, *Limoux*, Aude (Languedoc).

DANBURY, v. du Connecticut (États-Unis), au c. de Fairfax : incendiée par les Angl. en 1777. A 28 l. N. E. de New-York.

DANCALI, *Dancalum*, gr. territ. de l'Afr. or., entre l'Abyssinie et la mer Rouge, dans un pays bas, sablonn. et stér. Hab. noirs et mahom., mais sans prêtres ni mosquées; divisés en plus. tribus; peuvent former une armée de 6,000 guerriers. A l'O. mine de sel fossile, suffisante pour l'approvisionnement de toute l'Abyssinie : presque point d'eau.

DANCE, cap de Virginie (Ét.-Unis), à l'emb. de la riv. James. Lat. N. 37. 12. l. O. 78. 22.

DANCÉ, *Roanne*, Loire (Forez).

—, *Regmalard*, Orne (Perche).

DANCEVOIR. Voy. DANCEVOIR.

DANCIAT, *St.-Amour*, Jura (Fr.-Comté).

DANCOURT (le), *Sedan*, Ardennes (Champ.).

—, *Mantes*, Seine-et-Oise (Mantois).

—, *Blangy*, Seine-Infér. (Normandie).

—, *Roye*, Somme (Picardie).

—le-Haut-Clocher. Voy. HAUANCOURT.

DANCY, *Bonneval*, Eure-et-Loir (Beauce).

DANDA, v. du roy. d'Angola (Afr.); à l'emb. d'une riv. du même nom, pleine de crocodiles et d'hippopotames.— (*Danda*), v. cons. du Décan (Ind.).

DANDAR, distr. du Guzerate (Ind.) : chef indép.

* **DANDARI.** Voy. DANDARICA.

* **DANDARICA**, contrée du N. de la Colchide, près du Pont-Euxin, habitée par les Dandari; avait pour cap. Dandarium : auj. part. de l'*Abascie* (Géorgie).

DANDESIGNY, *Mirabeau*, Vienne (Poitou).

DANDEVILLE, *Beauvais*, Oise (Beauvoisis). Ateliers cons. de tabletterie.

DANDUNAKIN, v. du Khorasan (Perse).

DANEBOURG, v. de la B.-Saxe, sur la Jetze, près de l'Elbe; à 30 l. N. de Brunswick.

DANEMARK, *Dania*, roy. situé au Nord de l'Europe, entre 55° 21′ et 57° 44′ de lat. N. et entre 5° 45′ et 12° 51′ de long. E.; il est baigné : au N. par le détroit de Skager-Rack, à l'O. par le Cattegat, à l'E. par la mer du Nord, et il a au S. l'Allemagne dont il est en partie séparé par l'Elbe. Ce roy. se compose d'une partie continentale qui comprend le Jutland et les duchés de Slesvig, de Holstein et de Lauenbourg, et d'un grand nombre d'îles dont les plus considérables sont : Seeland, Fionie, Laaland dans le Cattegat, et Bornholm dans la Baltique, ce qui donne au Danemark 2,210 l. de superficie pour la partie continentale, 655 l. pour celle des îles; surface totale, 2,865 l. Les côtes présentent un développement de plus de 1,500 l. Les principaux golfes sont : le Lym-Fiord, le Ringkioœbing-Fiord, le Nissum-Fiord, le Flensburg-Fiord, l'Odensee-Fiord, l'Ise-Fiord et le Ræskilde-Fiord; les détroits sont : le Sund, le grand Belt, le petit Belt et le Guldbord-Sund. Nul pays n'est plus couvert de lacs que le Danemark; on en compte plus de 40. Le climat est plus humide encore que froid; l'été est très-court, l'hiver neigeux et pluvieux. La végétation est belle et favorisée par une humidité continuelle, mais elle dure peu, la violence des vents et la fréquence des tempêtes la détruisent promptement. Les arbres les plus communs sont le frêne, l'aune, le chêne, et surtout le bouleau; les lisières des bois et les côtes sont couvertes de soude, de genévriers, de myrtiles, de ronces et de buissons à baies. Les pâturages sont frais et abondants; dans le Holstein et le Jutland ils sont naturellement si gras et si beaux que la culture y est presque inutile; les plus grands soins sont apportés maintenant aux prairies artificielles et au dessèchement des marais. Les céréales viennent partout avec le plus grand succès; on cite le blé de Laaland, l'orge de Seeland, du Slesvig et du Holstein, l'avoine de Bornholm et le seigle du Jutland; quant au lin, au chanvre et aux autres végétaux, ils viennent aussi, mais ils sont mal cultivés. On recolte des légumes et des fruits excellents; peu de raisin, de pêches et d'abricots, mais en revanche beaucoup de prunes, de cerises, de poires et de pommes, qui sont un objet de commerce considérable avec la Suède et la Russie. Les animaux domestiques sont nombreux, et leur produit est un des plus importants pour le cultivateur; on distingue dans les chevaux deux races, l'une petite et vigoureuse, l'autre grande, forte et remarquable par ses formes gracieuses et élancées; les races de moutons sont aujourd'hui fort belles. C'est du Danemark que viennent ces beaux chiens danois, connus par leur attachement et leur intelligence. La pêche ne peut manquer d'être abondante et lucrative dans un pays environné par les mers : la plie, les huîtres, les homards, les marsouins, les chiens de mer, les harengs et le saumon, sont les poissons les plus abondants; les lacs et les étangs fournissent les autres espèces. Ce pays, quoique situé dans une des régions les plus froides de l'Europe, en définitive, fournit à ses habitants plus de moyens d'existence et de prospérité qu'on ne serait d'abord tenté de le croire; le commerce d'exportation consiste principalement en chevaux, bestiaux, tourbe, drèche, grains, laine, viandes salées, fromage, poisson, suif, peaux de chevaux et de bœufs, du duvet d'oiseaux, etc.; grosse poterie, bonneterie, dentelles, étoffes de coton et autres objets d'industrie. Le Danois est brave, laborieux, persévérant, hospitalier, mais froid et réservé; économe, ami de l'ordre; il a l'esprit observateur, quelquefois lourd et minutieux; bien que son imagination soit peu brillante, son ame est pourtant susceptible d'enthousiasme et jalouse dans ses affections : attaché à son sol, à sa patrie, à sa monarchie; plus distingué par les vertus privées que par les vertus d'éclat, par la politesse et l'urbanité des manières, que par la recherche et l'élégance. Sous le rapport de l'instruction, le Danemark est peut-être l'un des pays les plus avancés; il est bien rare de rencontrer un homme du peuple ou de la

Digitized by Google

campagne qui ne sache pas lire et écrire. L'hist. du Danemark se perd dans la nuit des temps. Vers la fin du 14e siècle, la reine Marguerite réunit sous son sceptre les trois couronnes du Nord. La Suède s'en détacha en 1523; mais la Norwège resta unie au Danemark, d'abord comme province, ensuite comme royaume indépendant. Le comte Christiern d'Oldenbourg, qui succéda, en 1448, à la dynastie royale de Skioldung, apporta au Dan. les 2 prov. de Sleswik et de Holstein. En 1660 eut lieu la révolution qui changea entièrement la forme du gouvernement; la cour, ayant suscité une irritation de jalousie entre les états représentatifs, profita habilement de leur inimitié pour usurper leurs droits, et s'emparer du pouvoir absolu. En 1807, le roi de Dan. ayant refusé de faire cause commune avec les Anglais contre la France, Copenhague fut bombardée par les Anglais, et le gouvernement forcé de livrer toute la flotte militaire. Pour le punir de son attachement à l'alliance française, les alliés, en 1814, enlevèrent la Norwège au Dan. et la donnèrent à la Suède. Le Holstein en fut aussi détaché pour être compris dans la confédération germanique, avec la promesse d'une constitution qu'il n'a pas encore. Le Danemark reçut comme indemnité le duché allemand de Lauenbourg, qui lui donne une voix à la Diète. Le gouvernement est une monarchie absolue héréditaire; les colléges répondent à nos ministères, et les bailliages à nos préfectures. Le Danemark est divisé en 7 diocèses: Seeland, Laaland, Fionie, Aarhuus, Aalborg, Viborg et Ripen; ces 7 diocèses sont subdivisés en 18 bailliages. La religion du roy. est le luthéranisme. Les principales villes manufacturières du Danemark sont: Copenhague, qui est la capitale, Altona et Flensbourg. 1,660,000 h. L'Islande et les îles Feroe dans l'océan Atlantique font partie des possessions danoises.

DANESTAL, *Dozulé*, Calvados (Normandie).

DANGANA, vill. de l'Afr. occ., sur le Sénégal.

DANGÉ, ch.-l. de canton; arr. et à 4 l. N. E. de Châtellerault, 1 l. *des Ormes*, Vienne (Poitou).

DANGEAU, *Bonneval*, Eure-et-Loir (Beauce); sur l'Ozanne.

DANGER (îles du), 3 pet. îles fert. de l'Oc.-Pacif. mer., découvertes par Byron en 1765. Rochers et bas-fonds jusqu'à 2 l. en mer. Lat. S. 10. 51. l. O. 169. 25. — Autre dans le même Océ. Lat. S. 18. 32. l. E. 179. 17.

DANGEREUX (archip.), groupe de pet. îles basses dans l'Oc.-Pacif. mér., ainsi nommé par Bougainville en 1768. Lat. S. 17. 30. l. O. 144. 5.

DANGERS, *Courville*, Eure-et-Loire (Beauce).

DANGEUL, *Beaumont-le-Vicomte*, Sarthe (Maine).

DANGOLA. Voy. DONGOLA.

DANGOLSHEIM, *Molsheim*, B.-Rhin (Alsace).

DANGU, vill. du Vexin (Eure), arr. des Andelys, sur la pente d'une colline baignée par la riv. d'*Epte*; anc. baronnie: env. 500 hab. Grains, bois et prairies; tuilerie, four à chaux, verrerie: superbe chât., avec un parc de 160 arpents. A 18 l. de Paris, une l. et demie S. O. de *Gisors*, route de Beauvais à Evreux.

DANGU, *Poissy*, Seine-et-Oise (Ile de France).

DANGY, *St.-Lô*, Manche (Norm.). Fabr. de toiles et coutils.

DANHOLM, pet. île de la Prusse, entre Stralsund et l'île de Rugen, avec un fort.

* **DANIA**, Danemark.

DANIA OU LUCA, p. de l'île de Guipana (mer Adriat.).

DANICHA, v. du gouv. de Tobolsk (Sibérie), sur la Katanga. Lat. N. 70. 45. l. E. 95. 54.

* **DANICUM-PRETUM**, le Sund.

DANIEC, *Craponne* (*Haute-Loire*), Loire (Auv.).

DANIEL, so. d'eau minér. contre les maladies de l'estomac; près d'Alais, Gard (Cévennes).

DANIELE (St.-), pet. v. de la lég. d'Udine (roy. Lomb.-Vénit.): 1,700 hab. A 5 l. O. N. O. d'Udine.

DANIEU, *Montluel*, Ain (Bresse).

DANILOV, pet. v. du gouv. de Jaroslav (Russie).

DANIO, v. du Widah (Afr.); à 1 l. O. de Sabi.

DANISCHWALD, pet. distr. du Sleswick (Dan.), sur les front. du Holstein; avec un fort.

DANIZY, *La Fère*, Aisne (Picardie).

DANJOUAN, *Milly*, Seine-et-Oise (Gatinais).

DANJOUTIN, *Belfort*, H.-Rhin (Alsace).

DANN, *Phalsbourg*, Meurthe (Lorraine). Eaux minér., contre le flux de sang.

DANNEBERG, *Danorum mons*, v. et baill. du Hanovre, sur l'Etze: 1,450 hab. A 16 l. S. E. de Lunebourg. Fabr. de grosses toiles de lin.

DANNEMARIE, vill. de l'île de Fr. (Seine-et-Oise), arr. de Mantes, sur le ruiss. de l'*Opton*. 100 hab. A 13 l. O. de Paris, une dem.-l. S. de *Houdan*.

DANNEMARIE, ch.-l. de cant.; arr. et à 4 l. et dem. E. de *Belfort*, H.-Rhin (Alsace); près de la riv. de Largue.

DANNEMOINE, *Tonnerre*, Yonne (Champ.); ci-dev. baronnie-pairie. Récolte d'excell. vins.

DANNEMOIS, vill. du Gatinais (Seine-et-Oise), arr. d'Etampes, sur la pet. riv. d'*Escole*: env. 400 habit. A 12 l. S. de Paris, 1 l. un quart de *Milly*.

DANNEMORA OU DANMORA, riche mine de fer, prov. d'Upsal (Suède). Asbeste, gypse, granit, cristal de roche, fausses topazes, etc., au voisinage. A 24 l. N. N. O. de Stockholm.

DANNES, *Montreuil-sur-Mer*, Pas-de-Calais (Pic.)

DANNEVOUX, *Verdun-sur-Meuse*, Meuse (Lorraine).

DANNGÉE, riv. de la Prusse or.; emb. dans la mer à Memel.

DANNOWITZ, pet. v. de Moravie; cerc. de Brunn.

DANOISE, île sur la côte N. O. du Spitzberg. Lat. N. 79. 43. l. E. 6. 50.

* **DANORUM-MONS**, Danneberg.

DANSNAU, b. d'Allem.; au c. et à 1 l. de Nassau.

DANTEZAC, *Caussade*, Tarn.-et-Gar. (Quercy).

DANTZICK OU DANZIG (*Gdansk* en polonais), rég. de la Prusse occ.; superf. 200 l. carr.; pop. 237,000 indiv.: divisée en 8 cercl. A pour capitale:

DANTZICK, *Gedanum*, *Guedinum*, *Dantiscum*, v. forte, gr., riche et très-anc., sur la Vistule et sur les deux pet. riv. de la Radaune et de la Motlau, à 1 l. de la Baltique; divisée en 4 quart., Rechstadt, Altstadt, Vorstadt, Niederstadt; 4 faub., Altschotland, St.-Albrecht, Shidlitz, Holzenberg. Autref. v. libre et anséatique, ensuite à la Prusse en 1793, à la Fr. en 1807, après un siége mémor.; restituée à la Prusse par les alliés en 1814: 50,000 habit.; confession d'Augsbourg. Port cél. pour le comm. de tout le Nord, toujours rempli de navires étrang. Monum. remarq.; la cathédr., l'hôtel-de-v., l'arsen., l'anc. mais. des jésuites, la cour des nobles, l'égl. Ste-Catherine. Import.: denrées colon., vins, fruits, étoff. de laine, soieries, fer, cuivre, plomb, peaux, fourrures, etc. Export.: blés, potasse, soude, lin, chanvre, toiles, ambre, bois de construct. Manuf. d'étoff. de laine, galons d'or et d'arg.; distilleries, chant. de construct. Patr. de l'astronome Hevel, de l'histor. Archenholz, de Fahrenheit et de Forster. Le florin de 30 groschen à 18 pfennings vaut à Dantzick 94 c. de Fr.; 100 mètres de Fr. valent 174,27 aunes de Dantzick. A 28 l. O. S. O. de Kœnigsberg,

Digitized by Google

97 N. E. de Berlin, 370 N. N. E. de Paris (187 po. par Hambourg). Lat. N. 54. 21. l. E. 16. 17.

* **DANUBE** (*Ister* chez les Grecs), très-gr. fl. d'Eur.; so. au N. de l'Helvétie, dans la forêt Hercynienne; coulait d'abord entre la Germanie et la Pannonie, ensuite entre la Gr.-Dacie et la Mœsie; emb. au Pont-Euxin par plus. bouches qui formaient entre elles l'île de Peuce; auj. le

DANUBE, *Danubius* (en All. *Donau*), le plus gr. fl. de l'Eur. après le Volga; sort de 3 so., dont l'une dans la cour du chât. du prince de Furstemberg, à Donaueschingen, au gr.-d. de Bade, dans la forêt Noire, traverse de l'O. à l'E. la Souabe, la Bavière, l'Autriche, la Hongrie, la Servie, la Bulgarie, la Moldavie; emb. à la mer Noire, entre les 44. 30. et 45. 30. de lat. N.: commence à porter bateaux à Ulm; avait autref. 7 bouches, 2 sont comblées; reçoit 120 riv. navig. dans son cours d'env. 745 l.; offre au-dessus et au-dessous de Bude des cataractes qui rendent toute navig. impossible dans cette partie.

DANUBE (distr. du), une des 4 gr. divis. territ. du roy. de Wurtemberg. — (*Cercle du*), un des cerc. du gr.-d. de Bade, entre le Wurtemberg et la Suisse. 18 v., 72,735 habit. Villingen, cap.—(*Cerc. du B.-*), comprend la maj. part. de la B.-Bav. propre et de la princ. de Passau : 1,788 l. carr. Territ. arrosé par le Danube, l'Inn, l'Ilz et l'Iser, très-fert. en blé : race de chevaux excell. Manuf. de toiles et d'étoff. Passau : cap. : 396,150 hab. — (*Cerc. du H.-*), autre cerc. de Bav., entre ceux de la Rezat, la Regen et l'Iser, le Tyrol, le lac de Constance et le Wurtemberg : 1,794 l. carr. Territ. généralem. montueux; renferme plus. lacs et forêts considér.; arrosé par le Danube, l'Iller, le Lech, etc. : blé, lin, chanvre; éduc. des bestiaux. Mines de fer, cuivre, houille; fabr. de toiles, papet. Eichstadt, cap. : 470,000 h.

* **DANUBII INSULA**, Donawert.

* **DANUM BRIGANTUM**, Dancaster.

* **DANUS**, Ain, rivière.

DANVERS, distr. du Massachusetts (États-Unis).

DANVILLE, v. du Kentucky (Ét.-Unis), sur le Dick. — Distr. du Vermont (Ét.-Unis).

DANVOULT, *Aulnay-sur-Odon*, Calvados (Norm.). Forges.

DANZÉ, *La Ville-aux-Clercs*, Loir-et-Cher (Vendomois).

DAO, pet. île de l'Océ. or., à l'O. de celle de Rotti, près de Timor. Habit. industrieux.

DAOGANT, v. du Thibet; à 16 l. S. de Gorca.

DAON, *Château-Gontier*, Mayenne (Maine).

* **DAONÆ**, pp. au-delà du Gange, sur le fl. Daonas, chez les Sines; auj. le pays d'*Ava* (emp. Birman); avaient pour cap. Daona, sans doute *Ava*. Le Daonas, qui formait à son emb. la Chersonèse d'Or, ne peut être que la riv. d'*Ava*.

DAOUD, v. du Malvah (Ind.).

DAOUDCANDY, v. du Tipera (Bengale).

DAOUDNAGUR, v. du Bahar (Ind.), sur le Hougly.

DAOUK ou **TAOUK**, v. du gouv. de Bagdad (Turq. Asiat.). A 12 l. de Kerkouk.

DAOULAS (Finistère). Voy. **PLOGASTEL**.

DAOURIE, vaste contrée de la Russie As., à l'E. du lac Baïkal, habitée par les Tongouses; appelée dans le pays Sakamennaïa et arrosée par l'Amur; offre la températ. des Alpes et renferme de gr. forêts de pins : excell. rhubarbe dans les montagnes.

DAOURS, *Corbie*, Somme (Picardie). Papeterie.

DAPEYRE (la), *Guéret*, Creuse (H.-Marche).

* **DAPHNÉ**, v. de la Basse-Egypte, sur le bras pélusiaque du Nil; à 10 l. S. O. de Péluse.—Jolie v. de Syrie, sur l'Oronte, près d'Antioche, dont elle était regardée comme le faub. C'est là que mourut Germanicus. — Mont. près d'Athènes, couverte de lauriers roses.—Port du canal de Constantinople. — Bains de Sicile, près de Syracuse.

DAPITAN, v. sur la côte sept. de l'île de Mindanao, une des Philippines.

DAPLASS, v. sur la côte N. E. de l'île de Luçon (Philippines). Lat. N. 14. 28. l. E. 120. 11.

DAPPENBACH, pet. v. du pays de Saltzbourg (Hte.-Autriche).

DAPS, riv. du d. de Sleswick (Dan.); emb. au Pet.-Belt, à 6 l. N. E. de Hadersleben.

DAPS-ST.-ANDRÉ, *Villefranche-de-Lauragais*, H.-Gar. (Languedoc).

DAR, b. de la Turq. As., près duquel sont les ruines d'une v. cons.; à 12 l. de Bassora.

DARA. Voy. **ANASTASIE**.

DARAAN, v. de la Khovaresmie (Asie), sur l'Oxus.

DARABEGERD, v. de la prov. de Kerman (Perse), fondée par Darius-Nothus, 400 av. J.-C. 15,000 hab. A 62 l. N. de Schiras. Lat. N. 29. l. E. 51. 50.

DARADI (le), riv. de Syrie, qui passe à Damas (le *Chrysorrhoas*).

* **DARADUS**, fl. d'Afr. qui se jetait dans l'Oc.-Atl., au S. de la Mauritanie; auj. dans la Sénégambie supérieure.

* **DARÆ-GETULI**, gr.-tribu de Gétules, dans la Mauritanie-Tingitane; auj. probablem. le pays de *Darâ* (emp. de Maroc).

DARAH ou **DRAS**, contrée d'Afr., bornée N. et O. par le gr. Atlas qui la sépare de Maroc, E. par le roy. de Tafilet, S. par le gr. désert; fert. en dattes, nourrit une belle race de chèvres. Akka et Tatta, dans la part. méridionale, sont le rendez-vous de la gr. caravane qui va de Maroc à Tomboctou. — Riv. qui arrose la contrée ci-dessus; so. au S. de la gr. chaîne des mont. de l'Atlas, emb. par plus. branches, dans divers pet. lacs.

DARA-KARDIN, *Anastasiopolis*, v. du Diarbekir (Turq. As.); à 6 l. S. O. de Nisibin.

DARAMAJORE, v. sur la côte N. O. de l'île de Java.

DARANAGUR, v. du Delhi (Ind.), sur le Gange.

DARANDUK, v. du Dowlatabad (Ind.).

DARANGERA, vill. sur la côte occ. de l'île de Ceylan.

* **DARANTASIA**, v. de la Gaule, chez les Centrones, prov. des Alpes-Grecques et Pennines; auj. *Moustiers-en-Tarantaise* (Savoie).

DARAPORAM ou **DHARMA-PURAM**, v. du Coimbetour (Ind.), autref. consid.; presque détruite dans les dern. guerres. Une nouvelle v. s'élève sur ses ruines. A 54 l. S. E. de Seringapatam. — *Kéelan*, v. du Coimbetour.

* **DARASPA.** Voy. **DRAPSACA**.

* **DARATITÆ**, sans doute les mêmes que les Daræ-Getuli.

DARAVERAM, v. du Mysore (Ind.).

DARAZAC, *Argentac*, Corrèze (Limousin).

DARBELLA (la), *Morey*, Jura (Fr.-Comté).

DARBEYDA, pet. p. de l'Et. de Maroc (Afr.), entre Salé et Azamor, au fond d'une baie sûre et commode.

* **DARBIA**, c. de Derby.

DARBIOU, pet. riv. de Lorraine (Vosges); emb. à la Moselle.

DARBONNAY, *Poligny*, Jura (Fr.-Comté).

DARBRES, *Villeneuve-de-Berg*, Ardèche (Bas-Lang.).

DARCEY, *Flavigny*, Côte-d'Or (Bourg.).

DARCHIN, v. du Kerman (Perse); à 6 l. de Bamm.

DARDA, pet. v. et fort. de la B.-Hongrie, sur la Drave; à 4 l. S. de Baraniwar.

DARDAGNY, *Collonge*, Ain (Lyonnais).

* **DARDANA**, part. de la Mysie.—*Gens*, la nation

Digitized by Google

Troyenne, ainsi nommée de Dardanus, l'un des fondateurs de Troie.

DARDANELLES, *Dardanellæ*, deux anc. et forts chât. de la Turquie : l'un en Romanie (Europe), l'autre en Anatolie (Asie), aux deux côtés du canal anciennem. *Hellespont*, auj. détr. des Dardanelles, qui fait communiquer l'Archipel avec la mer de Marmara. Mahomet II les fit bâtir, et ce sont les clefs de Constantinople. — Deux nouv. chât. à l'emb. de ce détroit, bâtis par Mahomet IV en 1610, pour s'opposer aux Vénit.; env. à 1 l. et dem. l'un de l'autre et à 4 l. S. O. des prem. Lat. N. 40. 9. l. E. 23. 59. — (*les Petites*), dans la Grèce, sur le détr. qui joint le g. de Patras à celui de Lépante (*Rhium* et *Antirrhium*).

* **DARDANI** d'Asie, anc. pp. de l'As. Min., sur l'Hellespont. — *d'Europe*, anc. pp. d'Eur., dans la Haute-Mœsie (*Servie*).

* **DARDANIA**, un des noms de Troie : celui des pays habités par les Dardani.

* **DARDANIE, DARDANUS** ou **DARDANUM**, v. de la Troade, sur la côte de l'Hellespont, au S., cap. d'une contrée appelée Dardania. Sylla y conclut la paix avec Mithridate. C'est d'elle que l'Hellespont a pris le nom de détr. des Dardanelles : n'existe plus.

DARDASSEN, pet. v. d'All., sur une haut.; rég. et à 7 l. S. E. de Brunswick : 1,300 hab.

DARDENAC, *Libourne*, Gironde (Guienne).

DARDENAY, *Langres*, H.-Marne (Champ.).

DARDEZ, *Évreux*, Eure (Norm.).

DARDILLY, *Lyon*, Rhône(Lyonnais).

DAREC, v. du Sigistan (Perse).

DAREISE, *Tarare*, Rhône (Lyonnais).

DAR-EL-HAMAR, v. d'Arabie; à 5. l. S. d'Accaba.

DAR-EL-HAMARA, *Prisciana*, anc. v. d'Afr. (roy. de Fez), bâtie par les Romains. Comm. blé et huile.

DAREMPOURY ou **DARMAPOURAM**, v. du Baramaul (Ind.). Lat. N. 12. 11. l. E. 75. 56.

DARENT, v. du Mekran (Perse); à 12 l. S. O. de Kej. — Riv. de la princip. de Galles (Angleterre).

DARFOUR ou **DAR-FOUR**, roy. de l'Afr. centr., entre l'Abyssinie et le Bornou; n'a ni lacs ni riv., mais des puits. Saison des pluies depuis le mois de juin jusqu'au mois d'août, époque des semailles. Env. 200,000 hab., noirs, malpropres, voleurs, menteurs, enjoués et dissolus; vivent principalement de l'agriculture; soldats endurcis à la fatigue, mais sans courage et sans discipline. Gouv. hérédit. et despotique; relig. mahomét., polygamie. Territ. bien boisé; abonde en melons d'eau, gourdes, chanvre, poivre, tabac, dattes, etc. : point de mines; rochers de granit gris, marbre, sel fossile et soufre. Animaux féroces en grand nombre; hippopotames et crocodiles. Commerce par caravanes; celle qui va en Égypte, composée de 1,000 hommes et de 2,000 chameaux; y transporte esclaves des deux sexes, ivoire, peaux de rhinocéros et autres, plumes d'autruche, gomme, piment, singes, perroquets, pintades; en rapporte verroterie, jouets d'enfants, armes, étain, barres de fer, tapis, toiles, café, bonneteries, soieries, souliers, savon et une gr. quant. de papier blanc. Cobbe, cap., résid. du roi; contient env. 6,000 hab.

DARGEL, riv. d'Irl. (c. de Wicklow); emb. au canal St.-Georges, à 4 l. S. E. de Dublin.

DARGHESIN, v. de l'Irak (Perse).

DARGIES, *Grandvilliers*, Oise (Beauvoisis).

DARGNY, *Eu* (*Seine-Inf.*), Somme (Picardie).

DARGOIRE, *Rive-de-Gier*, Loire (Lyonnais).

DARGUN, pet. v. du gr.-d. de Mecklenbourg.

DARHA. Voy. **DARAH**.

DARIA ou **AMOU-DARIA**, gr. fl. de la Tartarie; so. au mont Belur, emb. au lac Aral, 320 l. de cours.

DARIED, v. du Golconde (Ind.); à 4 l. de Combamet.

DARIELA, fort du gouver. du Caucase (Russie As.), sur les confins de la Géorgie.

DARIEN, isthme qui joint les deux Amériques, ayant l'Atl. au N. E. et l'Oc.-Pacif. au S. O. : envir. 124 l. de long, 18 à 55 de large. Pays aride, pluvieux, malsain, hérissé de mont. d'une haut. prodig. Habit. jadis logés dans des arbres; quelques plantat. le long des riv. — Prov. de l'Amér. mérid., dans la Nouv.-Grenade, bornée N. O. par Panama, N. E. par le go. de Darien, E. par la prov. de Carthagène, S. par le Choco, O. par l'Oc.-Pacif. Pays montag.; plaines fert. en cocos, cacao et tabac excell.; riv. charriant de l'or; anc. hab., cruels, insociables, nus, vivant de chair de singes. Darien, v. cap., à 9 l. de la mer. Prem. établ. esp. en Terre-Ferme. — Gr. g. de la pr. du même nom. — V. et p. de la Géorgie, sur l'Altamaha : 1,500 hab.

DARION, c. de la prov. de Liége (Belg.), à 1 l. et dem. de Waremme et 5 1 q. de Liége. 125 hab.

DARIORIGUM. Voy. **VENETI**.

DARKEHMEN, pet. v. de la rég. de Gumbinnen (Prusse), sur l'Angerapp : 4,000 hab. Manuf. de draps, moulins à poudre. A 25 l. S. E. de Kœnigsberg.

DARKING, v. du c. de Surrey (Angl.), sur la Mole : comm. de grains et de volailles. A 9 l. de Londres.

DARLASTON, v. du c. de Stafford (Angl.).

DARLINGTON, v. du c. de Durham (Angl.), sur la Skerne : 5,000 hab. Filat. de coton; fabr. d'étoff.; eaux minér. : 2 membres au parl. A 9 l. N. de Londres. — Un des 3 c. du distr. de Cheraw, dans la Carol. du S. (Ét.-Unis) : 14 l. de long, 8 de large, 9,047 hab.

DARMADIJIRA, v. du Thibet; à 3 l. N. de Sarangpour.

DARMANNE, *Chaumont*, H.-Marne (Bassigny).

DARMAPOURAM. Voy. **DAREMPOURY**.

DARMONT, *Étain*, Meuse (Barrois).

DARMOUTH. Voy. **DARTMOUTH**.

DARMSTADT, *Darmstadium*, v. cap. du gr.-d. de Hesse (All.), sur la pet. riv. de Darm; à 7 l. S. E. de Mayence. Consistoire, cour crim., cour d'appel, collége, biblioth. publ.; chât. et beaux jardins. Fabr. de toiles et étoff. de laine. Pierres d'aimant au voisinage : 16,000 hab. Lat. N. 49. 48. l. E. 6. 14.

DARNAT, *Le Dorat*, H.-Vienne (Marche). Verrerie.

DARNE, *Trappes*, Seine-et-Oise (Ile-de-Fr.).

DARNETAL ou **DERNETAL**, pet. v. de Normandie (Seine-Inférr.), ch.-l. de cant.; arr. et à 1 l. de *Rouen*. Pop. 5,200 hab. Fabr. d'étoff. de laine, couvertures et draps; teintureries, papeteries; fil de coton.

DARNETS, *Ussel*, Corrèze (Limousin).

DARNEY, pet. v. de Lorraine (Vosges), près de la so. de la Saône; ch.-l. de cant., sous-inspect. forest.; bur. de p. : 1,400 hab. Fabr. de couverts en fer étamé; bonneterie, papeterie, tann. Arr. et à 6 l. S. O. de Mirecourt, 85 E. de Paris.

DARNEY-AUX-CHÊNES, *Neufchâteau*, Vosges (Lorraine).

DARNIEULLE, rel. de p., *Épinal*, id.

* **DARNIS** ou **DERNIS**, v. cons. de la Cyrénaïque, à 15 l. E. de Cyrène; auj. *Derne* (Pays de Barca).

DARNLEY, île très-fert. de la mer des Indes, dans le détr. de Torrès, entre la Nouv.-Holl. et la N.-Guinée : env. 6 l. de tour. Hab. robustes, entièrem. nus; huttes de forme conique. Lat. S. 9. 39. l. E. 140. 24.

DAROCA, anc. v. de l'Aragon (Esp.), sur la Xiloca, 2,900 hab. A 18 l. S. O. de Saragosse.

DAROCZ, pet. v. du palat. de Sathmar (Hongrie). Hab. hongrois et valaques.

Digitized by Google

DAROIS, *Dijon*, Côte-d'Or (Bourgogne).

* **DAROMA**, part. mér. de la Judée.

DARORE, v. du Dowlatabad (Ind.); à 35 l. N. O. de Beder. Lat. N. 18. 44. l. E. 74. 18.

DAROU, v. du Kerman (Perse).

DARRACONTE, v. du Cicacole (Ind.).

DARSENA, v. du Kerman (Perse); à 33 l. de Kerman.

DART, riv. d'Angl.; so. au c. de Devon, emb. dans la Manche, entre Dartmouth et King's Weare.

DARTFORD, v. du c. de Kent (Angl.), sur le Darent : 3,200 hab. Moulin à poudre et chantiers royaux. A 6 l. E. de Londres.

DARTMOUTH, *Dermuta*, v. du c. de Devon (Angleterre), à l'emb. de la Dart dans la Manche : bon p. défendu par deux citad. Pop. 4,000 hab. ; 2 dép. au parlem. Le prince d'Orange y descendit en 1688. Lat. N. 50. 17. l. O. 5. 55. — V. du New-Hampshire (Ét.-Unis). — Autre en Massachusetts, sur l'Acushnet. — Autre en Géorgie, sur une péninsule, au confl. de la Savannah et de l'Altamaha.

DARU, v. de Perse; prov. et à 37 N. E. de Kerman.

DARUVAR, pet. v. et seigneurie du c. de Posega (Esclavonie) : 3,000 hab. Antiq. rom.

DARVAULT, ham. et chât. (Seine-et-Marne). Voy. **FROMONVILLE**.

DARVOY, *Orléans*, Loiret (Orléanais).

DARWAR, distr. du Dowlatabad (Ind.), entre les 18e et 19e deg. de lat. N.; au Nisam. — Ou *Fulteabad* (v. de la Victoire) ch.-l. Lat. N. 18. 40. l. E. 74. 10. — Ou *Masserabad*, v. et fort de la prov. de Visapour (Ind); aux Angl. Lat. N. 15. 56. l. E. 72. 35.

DASCHARA-EL-MÉLIK, pet. v. du Kurdistan (Asie), sur le Diala : c'est l'anc. *Chalasar*.

DASCHITZ, pet. v. de Bohême ; cerc. de Chrudim. — Ou *Daczize*, pet. v. du cerc. d'Iglau (Moravie), sur la Taya, avec un chât. : 1,600 habit. A 10 l. de Znaym.

* **DASCYLIUM**, v. de Bithynie, près de la Propontide ; auj. *Driaskillo* (Anatolie).

DASHOUR, pet. v. de la H.-Egypte ; à 6 l. du Caire. Mosquées et pyramides au voisinage.

DASPICH, *Thionville*, Moselle (Lorraine).

* **DASSARETI**, pp. dans le S. de l'Illyrie, vers la Macédoine, près du lac Lychnide.

DASSEL, pet. et anc. v. de la princ. de Hildesheim (Hanovre), sur la Spuling : 1,400 hab. Forges. A 6 l. N. N. O. de Gottingue.

DASSEN, pet. île à l'entrée de la baie de Saldagne, au N. du cap de Bonne-Espérance. Brebis à grosse queue ; beauc. de daims. Lat. S. 33. 26. l. E. 15. 46.

DASSOW ou **DASCHOW**, b. du gr.-d. de Mecklenbourg-Schwerin, sur le lac du même nom ; détr. et à 7 l. O. de Wismar.

DAST-SURAH, v. du Farsistan (Perse).

DAT-AL-SAMIN, v. du Nedsjed (Arabie).

DATE, v. sur la côte or. de l'île de Gilolo (Moluques).

* **DATHUS**, v. de Thrace, près du Strymon, colonie des Thasiens, fort riche : mines d'or. — Philippopoli.

* **DATII**, *Dax*, v. de la Gaule, habitée par les Datiens, pp. de l'Aquitaine.

DATLIBOU, v. du Bambarra (Afr.); à 14 l. de Ségo.

* **DATOS** ou **DATON**. Voy. **PHILIPPI**.

DATPACH, v. d'Arabie; à 6. l. N. E. de Médine.

DAU (St.-), *Figeac*, Lot (Quercy).

DAUASIR (*Aqueux*), contrée de l'Irak-Arabi, à l'O. de l'emb. occ. du Tigre, entre ce fl. et le Kore-Abdillah : pays jadis couvert par les eaux du g. Persique.

DAUBERIE (la), *Neaufle*, Seine-et-Oise (Mantois).

DAUBEUF, *Touques*, Calvados (Norm.).

—, *Les-Andelys*, Eure (Norm.).

— la-Campagne, *Neufbourg*, id.

— le-Sec, *Valmont*, Seine-Inférieure (Norm.).

DAUBÈZE, *Cadillac*, Gironde (Bordelais).

—, *Agen*, Lot-et-Garonne (Agénois).

DAUCOURT, *Ste.-Menehould*, Marne (Champ.).

DAUD, v. du Malvah (Ind.); aux Mahrattes.

DAUDES, *Troyes*, Aube (Champ.).

DAUENDORF, *Haguenau*, B.-Rhin (Alsace).

DAUGUE, *Vic-Fezensac*, Gers (Gascogne).

DAUJAS, *Villefranche-de-Lauragais*, Hte.-Gar. (Lang.).

DAULE, distr. du Quito (Amér. mér.) : 4,000 hab. — Gr. du même nom (id.); emb. au Guayaquil.

* **DAULIONES**, pp. du N. de l'Eur., dans la part. la plus mér. de la Scandinavie ; auj. la *Gothie* (Suède).

* **DAULIS**, auparavant **ANACRIS**, v. de la Phocide, au S. E. de Delphes.

DAUMALAKI, b. du Farsistan (Perse), route de Bushir à Schiras.

DAUMARIE (la), *Limoges*, H.-Vienne (Limousin).

DAUMAT-AL-GENDAL ou **DUMA**, v. du Nedjed (Arabie); à 107 l. E. N. E. de Médine.

DAUMAZAN, *Le Mas-d'Azil*, Ariège (Pays-de-Foix); sur la riv. de Larize.

DAUME (Ile-de), *Marseille*, Bouches-du-Rhône (Provence).

DAUMERAY, *Châteauneuf-sur-Sarthe*, Maine-et-Loire (Anjou).

DAUMEY, *Longuion*, Moselle (Barrois).

DAUMONT, vill. de l'Ile de France (Seine-et-Oise), arr. de Pontoise, près la forêt de Montmorency. Pop., y compris le ham. de *Manines*, env. 700 habit. A 4 l. et dem. N. de Paris, 11. O. d'Ecouen (*Montmorency*).

DAUMONT, *Briey*, Moselle (Barrois).

DAUN ou **DHAUN**, cerc. de la rég. de Trèves, comprenant 8 cant. et 17,300 hab.—B. de la même rég., avec un chât., sur la Leser. Mine de cuivre.

DAUNES (St.-), *Cahors*, Lot (Quercy).

DAUNEY, gr. riv. de l'Amériq. mérid.; embouc. à l'Orénoque.

DAUNIAN, *Nogaro*, Gers (Armagnac).

* **DAUNIE** (*Iapygie* chez les Grecs), contrée de l'Italie, dans le N. de l'Apulie, sur la mer Adriat. V. princ. : Argyripe, Cannes et Canusium. Théâtre de la défaite et de la mort de Spartacus (av. J.-C. 71). Auj. partie de la *Capitanate* (roy. de Naples).

DAUPHIN, *Forcalquier*, Basses-Alpes (Provence). Pierres fausses, imitant les diamants.

—(Fort), *Briançon*, Hautes-Alpes (H.-Daup.).

DAUPHIN, c. de la Pensylvanie (Ét.-Unis) : 31,885 hab. Harrisbourg, ch.-l.—Riv. de l'Amér. sept. ; so. au lac Manitoba, embouchure dans celui de Winnipeg, latitude N. 52. 15. l. O. 66. 45. Voy. **FORT-DAUPHIN**.

DAUPHINÉ (le), *Delphinatus*, prov. considér. de Fr., bornée O. et N. par le Rhône, S. par la Provence, E. par les Alpes : 44 l. de long, 35 de large, 2,763 l. carrée. Divisée en haut et en bas : le haut comprenait le Grésivaudan, le Briançonnais, l'Embrunois, le Gapençais, le Royannès et les Baronnies ; le bas, le Valentinois, le Diois et le Tricastinois : jadis pays d'états. Comprend auj. les départements de l'Isère, de la Drôme et des Htes-Alpes. Humbert, dauphin de Vienne, céda cette prov. à Philippe de Valois, à condition que l'enfant de France, qui en jouirait, prendrait le nom de Dauphin ; et en effet, depuis Charles V, les rois de France ont donné ce

Digitized by Google

titre à leurs aînés, jusqu'à la révolution de 1830. Grenoble, capit. — D'*Auvergne*, petit canton de la Basse-Auvergne, le long de l'Allier, près-d'Issoire. Vaudables, ch.-l.; fait partie du départ. du Puy-de-Dôme.

DAUPHINS (la riv. des); arrose la Floride (Amér. sept.), emb. à la mer du Nord.

DAURA, contrée de l'Afr. centrale, entre Cashna et Bornou.

DAURAK, ville du Khusistan (Perse); à 20 lieues de Shuster.

DAUSAR, v. du Diarbekir (Turquie Asiat.), sur l'Euphrate.

DAUSENAU, pet. v. du d. de Nassau (All.), sur la Lahn; à 4 l. S. E. de Coblentz.

DAUSSE, *Villeneuve-sur-Lot*, Lot-et-Garonne (Agenois).

DAUSSOIS, c. de la prov. de Namur (Belg.), à 3 q. de l. de Walcourt, et 1 et demie de Philippeville. 754 hab.

DAUSSOULX. Voy. EMINES.

DAUX, *Grenade-sur-Garonne*, Haute-Garonne (Lomagne).

DAUZALS, *Castres*, Tarn (Languedoc).

DAUZAT, *Ardes*, Puy-de-Dôme (Auvergne).

DAVANAGIRI, v. du Mysore (Ind.); avec une forteresse. Fabr. de couvert.: comm. cons.

DAVANTAÏGUE, une des Sept-Vallées, H.-Pyrén. (Gascogne).

DAVAYAT, *Riom*, Puy-de-Dôme (Auvergne).

DAVAYÉ, *Mâcon*, Saône-et-Loire (Bourgogne). Comm. de vins.

DAVE ET NANINNE, c. de la prov. de Namur (Belg.), à 1 l. un q. de Namur. 1,181 hab.

DAVEJAN, *La Grasse*, Aude (Languedoc).

DAVENESCOURT, *Montdidier*, Somme (Picard.).

* **DAVENTRIA**, Deventer.

DAVENTRY, v. du c. de Northampton (Angl.), près des so. de l'Avon et du Nen. Ancien camp romain au voisinage. A 3 l. N. O. de Northampton.

DAVERDISSE, c. de la pr. de Luxembourg (Belg.); à 1 l. et dem. de Wellin, et 5 l. 3 q. de Neufchâteau. 291 hab.

* **DAVES**, anc. nom des Daces et des Gètes. Voy. DACIE.

DAVEZIEU, *Annonay*, Ardèche (Vivarais).

DAVID, *Quimperlé*, Finistère (Bretagne).

DAVID'S (St.-), *Menevia*, v. de la principauté de Galles (Angl.), avec un palais épisc.; bien déchue: 1,800 habit. Au c. et à 5 l. N. O. de Pembroke. — (St.-), établ. angl. sur la côte de Coromandel (Ind.); à 5 l. S. de Pondichéry, que les Angl. démantelèrent, parce que Lally avait fait démolir le fort de St.-David en 1758.

DAVIDSON, c. du Tennessée occ. (Ét.-Unis), borné par le Kentucky, le Sumner et le territ. indien: 15,600 hab. Ch.-l. Narkville.

DAVIGNAC, *Ussel*, Corrèze (Limousin).

DAVIS, v. de la Caroline sept. (Ét.-Unis), sur la riv. du cap Fear. — Port sur la côte occ. de la Jamaïque. — Riv. sur la côte or. du Labrador. — Une des Philippines: env. 16 l. de circuit. Lat. N. 9. 42. l. E. 121. 23. — Autre de l'archip. de Merguy, à l'extrém. S. de la baie de Bengale; aux Birmans. Lat. N. 9. 40. — (Détroit de), mer étroite entre l'île James et la côte occ. du Groenland, ainsi nommée de Jean Davis, anglais, qui la découvrit en 1585; s'étend N. O., du cap Farewel, lat. N. 60, à la baie de Baffin, lat. N. 80. Sauvages des pays environn., robustes, voleurs, se nourrissent de chair et de pêche, boivent le sang des animaux et vivent fort long-temps. — (Terre de), dans l'Oc.-Pacif. mér., découverte par Davis, le flibustier, en 1686. La Peyrouse a reconnu que cette terre était les îles de St.-Ambroise et St.-Félix, sur les côtes du Pérou.

DAVISON, cap sur la côte occ. de l'Amér.

DAVOS ou **TAFAAS**, pet. v. et distr. du cant. des Grisons (Suisse); 2,000 hab. Contrée montagn., composée de plusieurs vallées: mines de cuivre, de plomb et d'argent. A 6 l. de Coire.

DAVREY, *Ervy*, Aube (Champagne).

DAVRON, vill. de l'Ile-de-Fr. (Seine-et-Oise), arr. de Versailles: 200 hab. A 7 l. O. de Paris, 2 de Poissy (*Maulte*).

DAWIDOGORAD, pet. v. de la Finlande (Russie), entre Wiborg et Wilmanstrand.

DAWFUSKEE, île sur la côte de la Caroline mérid. (États-Unis); à l'emb. de la Savannah.

DAWLE, pet. v. de Bohême, sur le Moldau.

DAWLISH, v. du c. de Devon (Angl.).

DAWNAGUR, b. de l'Orissa (Ind.).

DAX ou **ACQS**, *Aquæ Tarbellicæ*, anc. ville de Gascogne (Landes), jadis fortif. et cap. de toutes les Landes, sur l'Adour; ch.-l. de sous-préf., d'arr. et de cant., trib. de prem. inst., collége communal, gr. sémin. du dioc. d'Aire; cabinet de minéralogie et de fossiles du départ.; bur. de p., 4,400 hab. Vieux chât. flanqué de tours; hospice civil; fontaine bouillante à 49 deg. de Réaumur, couverte en tout temps d'une vapeur épaisse: faïencerie, tannerie, imprim., librairie. Comm. en grains, vins, eaux-de-vie, bois de constr., brai, goudron, planches de sapin, liége, jambons dits de *Bayonne*; eaux et boues minér. Marchés consid. les vend. et sam. Patrie de St.-Vincent de Paule. L'arr. est divisé en 8 cant. et 113 com. A 13 l. O. S. O. de Mont-de-Marsan, 12 N. E. de Bayonne, 40 S. O. de Bordeaux, 189 S. O. de Paris. Lat. N. 43. 42. l. E. 3. 23.

DAXEMBACH, b. à 16 l. S. de Saltzbourg.

DAY, *Attigny*, Ardennes (Champagne).

DAYA, v. de la côte N. O. de l'île de Sumatra, sur une riv. du même nom; à 12 l. S. d'Achem.

DAYMAR, v. de la prov. d'Oman (Arabie).

DAYMOLLAH, v. du distr. de Comis (Perse).

DAYRANCON, *Mauzé*, Deux-Sèvres (Aunis).

DAZAGON, v. du Concan (Ind.): eaux therm.

DAZAIMONT. Voy. MUSSON.

DAZIO, b. du cant. du Tésin (Suisse), dans la vallée de Lévantine: remarq. par une chute magnif. du Tésin.

DEAL, v. marit. du c. de Kent (Angl.), sur la Manche; chât. fort, vaste hôpital: 3,420 hab. Jules-César y débarqua. A 30 l. S. E. de Londres. Lat. N. 51. 13. l. O. 1. 3. — Vill. du New-Jersey (États-Unis): lieu de délassement des hab. de Philadelphie, pendant l'été.

DEAN, b. d'Angl.; c. et à 3 l. O. de Glocester.

DEARBORN, riv. de l'Amér. sept.; so. aux Rocky-Mountains, emb. au Missouri par lat. N. 46. 12.

DEARGOUN, distr. de l'Assam (Ind.), sur un affluent de la Brahma-Poutra: célèbre temple indien.

DEAUDEVILLE, *Touques*, Calvados (Normand.). Comm. de moutons.

DEAUX, *Alais*, Gard (Cévennes).

* **DEA-VOCONTIORUM**, v. de la Gaule, chez les Vocontii, auj. *Die* (Drôme).

DÉBA, pet. v. sur la côte de Biscaye (Esp.). — Deux riv. d'Esp.; se jettent, l'une dans la baie de Biscaye, l'autre dans l'Ove, près d'Oviédo.

DEBACH ou **DEHASP**, *Bactrus*, riv. d'Asie; passe à Balck (Gr.-Bucharie), emb. au Gihon.

DEBALPOUR, distr. du Moultan (Ind.), arrosé par la Beyah et le Sutteledge: bons pâtur., chevaux excell. Aux Sheiks. — Cap. du distr. de son nom,

Digitized by Google

sur le Sutteledge ; résid. d'un chef. Lat. 30. 45. l. E. 71. 16.

DEBALS OU DEBATS, *Montbrison*, Loire (Forez).

DEBAR, riv. du c. de Suffolk (Angl.); so. près de Daubenham, emb. dans la mer à Harwich.

DEBARKE, v. d'Afr.; roy. et à 23 l. de Sennaar.

DEBENHAM, pet. v. du c. de Suffolk (Angl.), sur la Deben : 1,300 hab. A 8 l. E. de Bury.

DEBERNDORF, vill. et chât. au cerc. du Necker (Bav.); jardins renomm. A 11 l. S. O. de Codolsberg.

DEBI-KOH, v. du Laristan (Perse), à 2 l. de Lar.

DEBIN, v. de l'Yémen (Arabie); à 15 l. E. de Chamir.

DEBOUDE, vill. de la H.-Égypte; à 6 l. S. de Syène. Restes de monum. antiques.

DEBOWE, vill. du Widah (Afr.); à 6 l. O. de Sabi.

DEB-RAWEL, v. du Moultan (Ind.); aux Sheiks.

DEBRA-LIBANO, vill. d'Abyssinie; à 68 l. S. de Gondar. — *Selalo*, vill. d'Abyss.; à 36 l. S. O. de Gondar. — *Semona*, vill. d'Abyss.; à 45 l. S. O. de Gondar.

DEBRECZIN OU DEBRETZIN, *Debrecimum*, v. cap. du cerc. de Bihar (H.-Hongrie), au milieu d'une vaste plaine, entre Tokay et Waradin; mal bâtie. Acad. cél., biblioth. consid. : 30,000 hab. Gr. comm. avec la Pologne, en blé, laine, tabac, bestiaux; fabr. de savon et de salpêtre. Quatre grandes foires annuelles. Presque ruinée par un incendie en 1802. A 16 l. N. O. du Gr.-Waradin. Lat. N. 47. 31. l. E. 19. 11.

DÉCAN OU DECCAN, *Decanum*, soubahie de l'Ind., formée des conquêtes d'Aureng-Zeb, à la fin du 17e siècle; bornée N. par le Narbuddah, S. par la riv. de Khrishna : tribut. des Anglais. Dowlatabad, cap. Princip. comm. en poivre, étoffes de coton et de soie. — *Shabazpore*, île à l'E. de l'emb. du Gange (Ind.). Séjour malsain : riz et sel. Lat. N. 23. 50. l. E. 96. 29.

DÉCALOIRE-EN-CORNILLON, *St.-Étienne*, Loire (Forez).

* **DÉCAPOLE**, contrée de la Palestine, comprenant dix v. confédérées, presque toutes au-delà du Jourdain, dans la Pérée, et habitées en grande partie par des étrangers. On les appelait aussi v. Décapolitaines. C'étaient Canatha, Julias, Gérasa, Gadara, Capitolias, Abila, Scythopolis cap., Adras, Pella et Rabbath-Ammon.

DECCANCOLE OU DECCAMPARAH, division territ. du roy. d'Assam (Ind.); au S. de la Brahma-Poutra.

* **DÉCÉLIE**, pet. et forte v. de l'Attique, à 6 l. N. d'Athènes; auj. *Décélé*, simple bourg. Elle était sur la route de l'île d'Eubée.

* **DECEM-PAGI**, v. de la Gaule, chez les Mediomatrici; auj. *Dieuze* (Meurthe).

DÉCEPTION, canal étroit, dans l'Oc.-Pacif., entre la côte occ. de l'Amér. et l'île de Whidbey. Lat. N. 48. 10. — Baie sur la côte occ. de l'Amér. sept., dans l'Oc. Pacif. Lat. N. 46. 10. l. O. 126. 50.

* **DECETIA, DECICIA**, *Décize*, v. de la Gaule, sur la Loire, au territ. des Éduens (Nièvre).

DECHAUX (Gr. *et* Pet.), *Dôle*, Jura (Fr.-Comté).

DECHY, *Douay*, Nord (Flandre).

* **DECIANA-INDIGETUM**, Jonquières.

* **DECIATES**, pet. pp. de la Gaule, Ligure d'origine, au N. de Forum-Julii (*Fréjus*); auj. la part. E. du dép. du *Var*.

DECIMONT, *Bruyères*, Vosges (Fr.-Comté).

DECINES, *Lyon* (*Rhône*), Isère (Dauphiné).

DÉCIZE OU DÉCISE, *Decetia*, pet. v. du Nivernais (Nièvre), dans une île, au confl. de l'Airon et de la Loire; ch.-l. de cant., s.-inspect. forest., bur. de p. : 2,500 hab. Fabr. de gros fer et de fer-blanc; pierres meulières; houille et antimoine : commerce de merrain, échalas, cercles, bois à brûler. A 7 lieues S. E. de Nevers, 67 S. E. de Paris. Foire de 2 jours le 15 août.

DÉCIZE, *Nolay* (*Côte-d'Or*), Saône-et-Loire (Bourgogne).

DECKENAL, ville de l'Orissa (Ind.); à 24 l. de Balasore.

DECKENDORF OU DEGGENDORF, jolie pet. ville du cercle du B.-Danube (Bavière), sur le bord septent. de ce fleuve, que l'on y passe sur un pont de 1,000 pieds de long. Grand comm. en toiles : 2,600 habit. A 15 l. E. S. E. de Ratisbonne.

DECKINGEN, b. du cerc. du Danube (Wurtemberg), sur la Fils : 1,100 habitants.

DECKLA, v. du Canara (Ind.). Lat. N. 12. 26. l. E. 72. 41. Ruines d'une gr. mur. au voisinage.

DECKNALL, ville de l'Ind.; province et à 15 l. de Cuttack.

DECKTAN, v. du Malvah (Ind.).

DECTURAPOUR, une des îles Laquedives (mer des Indes). Lat. N. 12. 8. l. E. 69. 35.

* **DECUMANS**, pp. de la Gaule, hab. de Narbonne.

* **DECUMATES-AGRI**, canton de la Germanie, le long du Mein et du Necker, habité par des pp. Gaulois, sur lesquels les Romains prélevaient le dixième des fruits de la terre; auj. la partie mérid. du duché de *Hesse-Darmstadt*, et le N. du d. de *Bade* et du *Wurtemberg*.

DEDDINGTON, pet. v. du c. d'Oxford (Angl.), près de Birmingham : 1,300 habit. A 28 l. O. N. O. de Londres.

DEDELEN, v. de la Caramanie (Turq. As.); à 8 l. et dem. N. O. de Koniéh.

DEDELING, *Château-Salins*, Meurthe (Lorraine).

DEDHAM, b. du c. d'Essex (Angl.), sur la Stow. Église gothique avec un clocher de 105 pieds, bâti en cailloutage; fabr. de flanelle : 1,500 habit. A 2 l. N. E. de Colchester. — V. du Massachusetts (Et.-Unis); à 6 l. S. O. de Boston.

DEDILOF, v. du gouv. de Toula (Russie), sur une colline au haut de laquelle s'est formé tout à coup un pet. étang, à la place des mais, qui disparurent dans une nuit. — Vill. près de Moscou, sur l'Oka.

DÉE, *Divus*, quatre rivières de ce nom : deux en Ecosse, une en Irlande, la 4e dans la principauté de Galles.

DÉEG, village et f. cél. de la prov. d'Agra (Ind.); aux Jauts. Lat. N. 37. 30. l. E. 74. 32.

DEENA, v. cons. du Ludamar (Afr.); à 11 l. N. E. de Benown. Habitée par des Maures.

DEENKOTE, ville et faub. du Lahor (Ind.), sur le Sind.

DEENSEN, v. du cerc. de Escherhausen (Brunswick) : 700 habitants. Belle verrerie de Schornborn au voisinage.

DEERGONG, v. du Boutan (Asie).

DÉEPING, anc. v. du c. de Lincoln (Angl.); à 36 l. N. de Londres.

DEER, pet. riv. du c. d'Aberdéen (Ecosse); emb. dans la mer à Peterhead. — Autre dans l'Amér. sept.; embouc. au Mississipi, près de la so. de ce fleuve. — Petite île de la baie de Galloway (Irlande). Latit. N. 59. 9. l. O. 11. 25. — Autre, dans la baie de Penobscot (Amériq. septent.); à 70 l. N. E. de Boston. Lat. N. 41. 10. l. O. 70. 55. — (Grand), pet. île de la mer des Indes, sur la côte occid. de celle des Célèbes. — (Pet.), autre dans les mêmes parages. Lat. S. 5. 5. l. E. 117. 10.

DEERFIELD, pet. v. du Massachusetts (Ét.-Unis), sur le Connecticut; à 45 l. N. O. de Boston. — Riv. du Vermont (Ét.-Unis); emb. au Connecticut.

Digitized by Google

DÉERLYK, pet. v. de la prov. de la Flandre occ. (Belg.), à 1 l. et dem. d'Harlebeke, et 1 l. 3 quarts de Courtray. 5,255 h.

DEFFENS (le), *Grasse*, Var (Provence).

DEFILACH, pet. riv. du roy. de Tunis (Afr.).

DEFTINGE, c. de la prov. de la Flandre or. (Belg.), à 1 l. de Neder-Brakel, et 3 l. et dem. d'Audenarde. 1,796 h.

DEGAGNAC, *Gourdon*, Lot (Quercy).

DEGAGNAIZES, *id.* id.

DEGERLOCH, b. du Wurtemberg; à 1 l. S. de Stuttgard : 1,000 h.

DEGLIGI, v. de l'île de Ceylan; à 6 l. et dem. de Candy.

DEGNIZLU, *Colossæ*, gr. et belle v. de l'Anatolie (Turq. As.); à 44 l. S. de Smyrne, près des ruines de *Laodicée* de Phyrgie. Cette v. a beauc. souffert du tremblement de terre de 1715, qui y fit périr plus de 12,000 habitants. Commerce en raisins secs : territ. fertile.

DÉGO, pet. v. du Piémont, sur la Bormida; célèb. par la victoire des Franç. sur les Autr. en avril 1796. Pop. 1,700 h. A 6 l. S. O. d'Acqui.

DEGOMBACH, royaume peu connu du centre de l'Afr., sur la route de Cassina au roy. d'Ashanti; hab. civilisés.

DEGOURPA, v. du circar de Guntour (Ind.).

DEGRÉ, *Le Mans*, Sarthe (Maine).

DEGUILLÉE (île), *Brest*, Finistère (Bret.).

DEH-BOUZOUR, v. de l'Irak (Perse); à 33 l. N. O. d'Ispahan. — *Couchek*, v. de l'Irak; à 18 l. N. O. d'Ispahan.

DEHABAD, v. de l'Irak (Perse); à 3 l. N. de Natens.

DEHAM, v. de l'Yémen (Arabie), à 10 l. de Sanah.

DEHASP, riv. Voy. DEBACH.

DEHAULT, *La Ferté-Bernard*, Sarthe (Maine). Fabr. de grosses toiles.

DEHÉ, v. de l'Irak (Perse); à 10 l. S. O. de Natens.

DÉHÉBAR, ville de Perse; prov. et à 29 l. de Kerman.

DEHERIES, *Cambray*, Nord (Cambrésis).

DÉHIBEND, ville du Kurdistan (Perse); à 14 l. S. O. d'Aberkok. — Autre du Farsistan; à 24 l. d'Istachar.

DEHI-COUB ou **DEBAKU**, v. du Laristan (Perse).

DEHICOUR, *Metz*, Moselle (Lorraine).

DEHI-DANEH, v. du Khorasan (Perse); à 24 l. de Hérat. — *Domba*, v. du Farsistan (Perse); à 41 l. de Schiras. — *Kourd*, v. du Laristan (Perse); à 8 l. de Lar.

DEHID, ville du Farsistan (Perse); à 8 l. N. d'Istachar.

DEHIGHERDOU, v. du Farsistan (Perse).

DEHINDAH, v. du Berar (Ind.).

DEHKAIR, v. du Farsistan (Perse).

DEHLING, *Sarrewerden*, Bas-Rhin (Alsace). Forges.

DEHNE, v. du Khorasan (Perse).

DEHNEE, f. de l'Ind.; prov. et à 43 l. O. de Lahore.

DEHR, cap. du pays des Barabras (Nubie), et résid. de leur chef; à 55 l. S. S. O. de Syène.

DEHRI, v. de l'Irak (Perse); à 16 l. de Sultanieh.

DEHRUNG, distr. de l'Assam (As.), sur la Brahma-Poutra; très-fert. et bien cultivé.

DEHUN, pet. riv. de Fr.; emb. dans la Saône, à 4 l. au-dessous de Châlons.

DEIDESHEIM, pet. v. du cerc. du Rhin (Bavière) : 1,300 h. A 7 l. N. O. de Spire.

* **DEI-DONUM**, Dundée.

DEIFAN, v. de l'Yémen (Arabie); à 13 l. N. de Sana.

DEILINGEN, vill. du cerc. du H.-Necker (Wurtemberg) : 900 hab.

DEINACH, pet. v. du cerc. de la Forêt-Noire (Wurtemberg); eaux minér. A. 1 l. S. S. O. de Kalw.

DEINVILLERS, *Rembervillers*, Vosges (Lorraine).

DEIR ou **DYRE**, v. et distr. à l'O. du Sennaar (Afr.); sont crus faire part. du roy. de Kordofan. — *Aduvieh*, vill. de la H.-Égypte; couvent de Cophtes. A 2 l. S. du Caire. — *El* ou *Taphsac*, l'anc. *Thapsacus*, v. de Syrie, près de l'Euphrate. Lat. N. 35. 18. l. E. 37. 20. — *El-Abulife*, vill. du Faïoum (Égypte), sur le bord sept. du lac Berkel-el-Cairum. — *El-Akul*, v. du pachal. de Bagdad (Turq. d'As.), sur le Tigre. — *Emelac*, vill. de la Haute-Égypte, sur le Nil, presque vis-à-vis Girgé : couvent et cimetière de Cophtes. — *Ettlin*, v. d'Égypte, à une l. au-dessus du Caire : couvent de Cophtes; mosquées. — *Safereau*, ville du Diarbekir (Turq. As.); résid. du patriarche des chrét. jacobites.

DEIROUT, v. de la B.-Égypte, dans une île formée par le canal qui va du Caire à Rosette. A 10 lieues E. d'Alexandrie.

DEIZABAD, v. de l'Irak (Perse); à 37 lieues d'Ispahan.

DEKENDORF. Voy. DECKENDORF.

DEKIAN, v. du Farsistan (Perse).

DEKIN, roy. de l'intér. de la Nubie; abonde en or, en éléphants, en chevaux et en civettes.

DEKKI ou **DAKKI**, vill. de la Nubie, sur le Nil : temple ancien, couvert d'hiéroglyphes et bien conservé.

DEKUK, ville du Kurdistan (As.); à 14 l. de Sherezur.

DELAGOA ou **BAIE DE LORENZO**, baie sur la côte or. d'Afr., entre Mosambique et le cap de Bonne-Espér.; très-vaste et fréq. Lat. S. 25. 58. l. E. 30. 50.

DELAI-JEUNG, v. du Boutan (Asie).

DELAIN, *Champlitte*, H.-Saône (Fr.-Comté).

DÉLAISSÉE (l'île de la), *Grenoble*, Isère (Dauphiné).

DELAM, v. du Farsistan (Perse); à 20 l. N. O. de Bender-Regh. Lat. N. 29. 50. l. E. 46. 45.

DELAOUD, v. du Malvah (Ind.).

DELARAM, ville du Sigistan (Perse); à 37 l. de Zareng.

* **DELAS**. Voy. GYNDES.

DELAUNÉES (les), *Bonnières*, Seine-et-Oise (Mantois).

DELAWARE, gr. baie ou bras de mer, entre les états de la Delaware et de New-Jersey, à l'emb. du fl. du même nom; 24 l. de long, 12 de large, et seulement 8 et dem. à son entrée entre les deux caps May et Henlopen. — Riv. des Ét.-Unis; so. au New-York, coule vers le S., sépare la Pensylvanie et le Delaware du New-York et du New-Jersey, porte bateaux jusqu'aux chutes de Trenton, et des vaisseaux de 74 jusqu'à Philadelphie. — Rivière de la Floride orient. (Ét.-Unis); emb. au go. du Mexique. — V. de la Virginie (Ét.-Unis), au confl. du Pamunky et du Mattapory; à 8 l. N. O. de Williamsbourg. — Un des ét. de l'Union américaine; borné N. par la Pensylvanie, S. et O. par le Maryland, E. par la baie de Delaware et l'Océ. 701 l. carr., 74,200 hab. Divisé en 3 comtés: Newcastle, Kent et Sussex; tire son nom du lord de La War, fondateur de la Virginie. Agricult. floriss.; maïs, avoine, seigle, orge, lin, etc. Douvres, ch.-l. — C. du New-York (Ét.-Unis), au S. de celui d'Otségo : 587 l. carr., 20,300 habit. Delhi, ch.-l. — Autre en Pensylvanie, sur la Delaware : 14,734 hab. Excell. pâtur. Chester, ch.-lieu.

DELAWARES, nat. indienne, autref. très-nombr.;

Digitized by Google

occupait une part. de la Pensylvanie, du New-Jersey et du New-York.

DELBATTA, v. du Concan (Ind.).

DELBRUCK, pet. v. de Prusse ; rég. et à 6 l. O. N. O. de Paderborn, 900 hab. Défaite des Bructères, par Germanicus, dans les environs.

DELDEN, pet. v. de l'Over-Yssel (Holl.); 1,100 hab. A 10 l. E. N. E. de Zutphen.

DÉLÉBIO, *Dalebium* ou *Alebium*, b. de la Valteline (roy. Lomb. Vénit.), sur l'Adda, près du f. de Fuentès. Commerce en vins et en soie ; séjour malsain.

DELECTATAS, pet. ville d'Arménie, à 12 lieues de Sivas.

DELEH, village du Sennaar (Afr.) ; à 4 lieues de Giésin.

DÉLÉHAMEIT, vill. de Syrie qu'on croit être l'anc. *Aphaca*. A 4 l. N. de Balbeck.

DÉLÉMONT, pet. v. du cant. de Berne (Suisse), sur une colline : 1,600 hab. Joli chât. Foire de 2 j. le 5 fév. de 3 j. les 26 avril, 25 juin, 28 sept., 17 nov. A 8 l. S. O. de Bâle.

DELEMPOUY, *Auch*, Gers (Gascogne).

DELETTE, *Aire-sur-la-Lys*, Pas-de-Calais (Artois).

DELFT, *Delphi*, belle et gr. v. de la Hollande mér. entre Rotterdam et Leyde, sur la Schie, dans le distr. du même nom : 13,000 hab. Édifices publics fort beaux, surtout l'hôtel-de-v. et l'église qui renferme les tomb. de Tromp et de Hein. Palais *des Princes*, d'abord couvent, où fut assassiné Guillaume I, auquel on a élevé un superbe mausolée dans la nouv. égl., ainsi qu'au prince Maurice et à Grotius, qui naquit dans cette v. en 1583. Arsenal bien fourni, rues dr. et canaux ; fabr. de belle faïence et porcelaine noire très-fine, manuf. de draps et tapis. A 1 l. de La Haye. Lat. N. 52. 1. E. 2. 1. — Autre pet. v. nommée *Delft-Haven* ou port de Delft, sur la Meuse. Un canal communique entre ces deux v. — Pet. riv. de Hollande, emb. à la Meuse, près de Rotterdam.—Ou *Ile-aux-Vaches*, île sur la côte occid. de celle de Ceylan ; env. 5 l. de circuit : excell. pâtur. Lat. N. 9. 35. l. E. 77. 21.

DELFZYL, pet. place forte de la prov. de Groningue (Holl.), avec un p. commode à l'emb. de l'Ems : 800 habitants. A 6 l. de Groningue. Lat. N. 53. 18. l. E. 4. 26.

DELGAMMON, île longue et basse, avec un village, dans la baie de Howakil, sur la côte de l'Abyssinie.

DELHI, prov. cons. de l'Ind., entre les 28e et 31e deg. de lat. N. ; bornée N. par une chaîne de mont., S. par l'Adjemyr, E. par le Gange, O. par les déserts du Moultan : pop. bien diminuée, par suite des guerres dont elle a été le théâtre. Territ. fert. ; trois moissons de riz par an ; climat agr. V. princ. : Delhi, Anoupshehr, Shirhriad et Tannasar. — (*Dellium*), cap. de la prov. ci-dessus, sur la Jumna, gr. et belle v. bâtie au 16e siècle par Schah-Djihan, père d'Aureng-Zeb ; alors cap. de tout l'emp. Mogol ; auj. aux Angl. et presque déserte. On vantait ses palais, ses mosquées, ses jardins, ses places publiques, ses aqueducs, etc. ; mais le farouche Thamas-Kouli-Kan l'ayant prise en 1738, passa au fil de l'épée 200,000 de ses habit., et y fit un butin imm. ; Abdalla, roi de Candahar, lui porta ensuite les derniers coups. A 40 l. N. d'Agra. Lat. N. 28. 45. l. E. 74. 44.

DELICHIA, petite île au go. de Patras (Turquie d'Eur.).

DELINCOURT, *Tillières-sur-Avre* (*Eure*), Eure-et-Loir (Normandie). Papeterie.

— vill. du Vexin (Oise), arr. de Beauvais, environ 500 hab. Grains, bois et prairies. A 14 l. N. O. de Paris, 1 l. S. O. de *Chaumont*.

DELISLE, pet. riv. du H.-Canada ; emb. au fl. St.-Laurent.

DELISSE, île de l'archipel de Mergui. Lat. N. 10. 58.

DELITZESCH ou **DELITSTH**, *Delitium*, v. de la rég. de Merseburg (Prusse), sur le Loberbach : chât., jolies promen. ; 2,850 habit. Brûlée par les Hussites en 1429. A 7 l. N. de Leipsick.

* **DELIUM**, pet. v. de la Béotie, sur le bord de la mer, près de l'emb. de l'Asopus ; cél. par une vict. des Thébains sur les Athéniens, dans la guerre du Péloponèse (av. J. C. 424).

DÉLIVRANCE, groupe d'îles près de la côte or. de la Nouv.-Géorgie (Océ.-Pacif. mér.). Lat. S. 11. 1. l. E. 160. 5.

DÉLIVRANDE (la), *Caen*, Calvados (Norm.). Chapelle fam. : missions diocésaines.

DELKIRAS, v. de la Natolie (Turq. As.).

DELLA-SUDA, port de l'île de Candie.

DELLAMCOTTA, forter. du Boutan, sur le sommet d'une mont. Lat. N. 26. 59. l. E. 8. 67.

DELLE, pet. v. d'Alsace (H.-Rhin) ; ch.-l. de cant ; rel. et bur. de p., 900 h. Foires aux bestiaux. Près la riv. de Leine ; arr. et à 5 l. S. E. de Belfort, 108 l. E. S. de Paris.

DELLE, *St.-Lô*, Manche (Norm.).

—(l'Ile), *Fontenay-le-Comte*, Vendée (Poitou).

DELLEN ET MERSCHEID, c. de la prov. de Luxembourg (Belg.), à 2 l. d'Ospern, et 3 l. de Diekirch. 310 hab.

DELLIBLAT, vill. sur la front. milit. de la Hongrie ; 1,950 h.

DELLIGSEN, b. de la princ. de Brunswick, sur la Wispe : 1,050 h. Forges, papeteries ; moulins à scies et à huile.

DELLY, v. de la côte sept. de l'île de Sumatra.

DELLYS ou **TEDDELES**, port de la rég. et à 18 l. E. d'Alger (Afr.).

DELM, pet. riv. du d. d'Oldenbourg ; emb. au Weser, près de Delmenhorst.

DELME, ch.-l. de cant., rel. de p. ; arr. et à 5 l. N. O. de *Château-Salins*, Meurthe (Lorraine).

DELMENHORST, *Delmenhorstium*, ville forte sur la Delm, ch.-l. d'un distr. du même nom, dans le d. d'Oldenbourg : 1,600 h. A 3 l. S. O. de Brême.

* **DELMINIUM**, v. forte d'Illyrie, cap. des Dalmates, près du Naro ; auj. détruite (Dalmatie).

DELMINO, v. de Bosnie (Turq. d'Eur.) ; autrefois cap. d'une pet. rép. ; près la Drina.

DELMONA, pet. riv. du roy. Lomb.-Vénit. ; emb. à l'Oglio, près de Bozzuolo.

* **DÉLOS**, pet. île de la mer Égée, au N. de Paros, avec une cap. du même nom, dans une plaine, au pi. du mont Cynthe. Fameuse par son culte à Apollon et à Diane, qui y avaient pris naissance ; regardée par les Grecs comme sacrée, et lieu de dépôt du trésor public de la Grèce. Auj. *Délos* (Archipel).

DÉLOS, ILEGI ou **SDILES**, pet. île de l'archipel Grec, autrefois cél., auj. inhabitée et couverte de ruines. —Île voisine, appelée aussi *Sdiles* (*Rhenæa*) : excellent pât. Ruines de tomb., chapiteaux, frises, etc. Les Anciens y transportaient les morts, qu'il n'était permis ni de brûler ni d'enterrer dans l'île de Délos, par respect pour la sainteté du lieu. Lat. N. 37. 23. l. E. 34. 4.

DELOU, v. de la côte sept. de l'île de Timor (Asie). Aux Port. Lat. S. 8. 23. l. E. 34. 4.

DELOUZE, *Gondrecourt*, Meuse (Lorraine).

* **DELPHES**, v. de la Grèce, cap. de la Phocide, sur le penchant du Parnasse ; jouissait de la plus grande

Digitized by Google

célébrité, à cause de son temple d'Apollon, où la prêtresse de ce Dieu, appelée Pythonisse, rendait ses oracles, assise sur un trépied couvert de la peau du serpent Python. Auprès de cette ville dont le territ. était sacré, se célébraient, tous les quatre ans, les jeux Pythiques. Le conseil des amphyctions s'y assemblait au printemps : n'est plus aujourd'hui qu'un amas de ruines, avec un petit village nommé *Castri* (Livadie).

* **DELPHI, DELPHIUM,** Delft.—Caster.

* **DELPHINATUS,** le Dauphiné.

DELTA. Voy. ÉGYPTE-INFÉRIEURE.

DELTA, île de la prov. de Bahri (B.-Égypte); a la forme du Δ grec, est comprise entre les deux bras du Nil, 85 l. de circonfér. Voy. ÉGYPTE.

DÉLUGE (le), vill. du Beauvoisis (Oise), arr. de Beauvais : env. 470 hab. Grains et bois; fabr. d'éventails et de dominos. Tous les géographes font dériver son nom de l'eau et de la boue, dont, disent-ils, il est toujours plein; cependant on ne peut s'y procurer l'eau que de puits de la profond. de plus de 200 pi. A 13 l. N. de Paris, 2 l. N. de *Méru*.

DÉLUGE (le), *Limours*, Seine-et-Oise (Ile-de-France).

DELUT, *Damvillers*, Meuse (Lorraine).

DELUZ, *Besançon*, Doubs (Fr.-Comté).

DELVENAU, canal d'All., qui fait communiquer l'Elbe et le Stecknitz, dans le d. de Lauenbourg.

DELVINO, une des princ. v. de la B.-Albanie (Turq. d'Eur.), entre Janina et Butrinto, sur l'emplacement de l'anc. *Eleus;* défendue par un chât. Populat. 8,000 habit.

DEMA, riv. de la Russie As.; emb. dans la Bielaia.

DEMALCOTTA, v. du Golconde (Ind.).

DEMANDOLS, *Castellane*, B.-Alpes (Pro.). Anc. seigneurie.

DEMANGE-AUX-EAUX, *Ligny*, Meuse (Barrois); sur l'Ornain.

DEMANGEVELLE, *Jussey*, H.-Saône (Fr.-Comté).

DEMASS OU DEMSAS, v. de la rég. de Tunis (Afr.), sur l'empl. de l'anc. *Tapsus*, dont on voit encore les ruines.

DEMAVEND, v. de l'Irak (Perse).

DEMBACANI, v. du Gédumah (Afr. occ.), sur la rive sept. du Sénégal. Lat. N. 15. 3. l. E. 8. 31.

DEMBÉA, Voy. DAMBÉA.

DEMBICA, v. de la Gallicie, près de la Wisloka; à 7 l. de Tarnow.

DEMBO, prov. cons., mais peu connue de la part. S. E. du Congo (Afr.).

DEMBOWICE, pet. v. du cerc. de Jaslo (Gallicie). Fabr. de toiles et de crêpes. — V. du palat. de Lublin (Pologne), sur le Westok.

DEME, riv. de la Prusse; emb. au Curisch-Haff.

DEMEG, p. d'Arabie; sur la mer Rouge.

DEMEGRAED, v. de la H.-Égypte, sur le Nil, en face des ruines de Thèbes. On présume que ce pourrait être l'anc. *Crocodilopolis*. Voy. ARSINOÉ.

DÉMER (la), *Tabuda*, riv. du Brabant (Belg.); so. dans la bruyère de Berbrouck, près de Tongres; emb. dans la Dyle à Wechter. — (*Petite*) riv. de Belg.; so. à Aerschot, emb. dans la Dyle, au-dessous du confl. de la Démer.

DÉMERARY, riv. de la Guiane holl. (Amér. mér.); emb. dans l'Océ. par lat. N. 6. 50. l. O. 60. 85.; navig. pour de gros vaiss. jusqu'à 35 l. de son emb.—Prov. du même nom, bornée E. par celle de Berbice, O. par la colonie d'Essequibo : aux Angl. depuis 1796. Product. : sucre, coton, café, riz; éducat. des bestiaux; rhum excellent. Demérary et Essequibo renferment 3,500 blancs et 4,700 esclaves. Lat. N. 6. 40. l. O. 40. 10.

* **DEMETÆ,** pp. de la Gr.-Bretag., dans les mont. de l'O.; auj. part. du pays de *Galles*.

DÉMÉTRIADE OU GORITZA, v. de Thessalie (Turq. d'Eur.), sur la côte sept. du go. de Volo : l'anc. *Demetrias* de Magnésie, au fond du go. Pélasgique.

* **DEMETRIAS OU CURCURA,** v. d'Assyrie, au S. E. d'Arbelles : so. de naphte au voisin.; auj. *Kourkour* (Kurdistan). — Voy. DÉMÉTRIADE.

DÉMÉTRIO (St.-), v. de la Calabre-Citér. (roy. de Naples) : 1,500 hab., descend. d'une colonie d'Albaniens qui passa en Italie au 16e siècle, après la mort de Scanderberg. A 8 l. O. de Bassano.

DÉMÉTRIOWITZ. Voz. DMITROV.

DÉMÉTROWITZA OU MITROWITZ, b. fortif. de l'Esclavonie (roy. d'Illyrie), cerc. de Péterwaradin, sur une île de la Save : 3,500 hab.

DÉMEU, *Vic-Fezensac*, Gers (Armagnac).

DEMIANKA, riv. de la Russie As.; emb. à l'Irtisch.

DEMIANSKOI, v. du gouv. de Tobolsk (Sibérie). Lat. N. 59. 35. l. E. 66. 57.

DEMIE (la), *Vesoul*, H.-Saône (Fr.-Comté).

DEMIGNY, *Chagny*, Saône-et-Loire (Bourgogne).

* **DEMINIUM,** Demmin.

DEMIR-CAPI, v. de la Natolie (Turq. As.); à 8 l. S. E. de Balikesii. — *Tasch*, petit fort de la Romanie (Turq. d'Eur.), près d'Andrinople. Charles XII y séjourna quelque temps après sa défaite à Pultava.

DEMM, v. de l'Yémen (Arabie); à 8 l. de Chamir.

DEMMIN, *Deminium*, v. de la rég. de Stettin (Prusse), dans l'anc. Poméranie suédoise, sur la Péen, à l'endroit où elle reçoit la Tollense et la Trébel : 3,800 hab. A 12 l. S. de Stralsund.

DEMNAS, *Nérac*, Lot-et-Gar. (Condomois).

DÉMONA (Val-di-), *Vallis Nemorensis*, vallée cons. et fert. de la Sicile, et l'une des trois gr. divis. de cette île; entre le détr. de Messine, Catane, le Val-di-Mazzara et celui di-Noto : 45 l. de long, 26 de large, 521,000 hab. Pays montag. et couvert de bois : beauc. de soufre au voisin. de l'Etna. Cap., Messine.

DEMONDERIE (la), *Rosny-sur-Seine*, Seine-et-Oise (Ile-de-France).

DEMONTE, v. du Piémont, près de la Stura, à l'entrée de la haute vallée de l'Argentière; citad. bâtie sur un rocher : 6,000 hab. A 4 l. S. O. de Coni.

DEMONTS, *Pithiviers*, Loiret (Gatinais).

DEMONVAL, *St.-Germain-en-Laye*, Seine-et-Oise (Ile-de-France).

DEMOTICA, v. de la Romanie (Turq. d'Eur.), sur la Marizza. Citad.; anc. résid. des Sultans avant la prise de Constantinople : 8,000 hab. A 5 l. d'Andrinople.

DEMOUVILLE, *Caen*, Calvados (B.-Norm.)

DEMPTESIEU, *Bourgoin*, Isère (Dauphiné).

DEMSAS. Voy. DEMASS.

DEMUIN, *Corbie*, Somme (Picardie).

DENAICOTA, v. et fort du Coimbetour (Ind.).

DENAIN, *Denonium*, vill. du Hainaut franç. (Nord), sur l'Escaut; à 2 l. O. de Valenciennes, 2 l. et demie E. N. E. de *Bouchain*, 950 hab. Anc. abb. de chanoinesses nobles. Le duc de Villars y remporta en 1712, sur le prince Eugène, la célèbre victoire qui amena la paix d'Utrecht.

DENANS, *Fontenay-le-Comte*, Vendée (Poitou).

DÉNAT, *Albi*, Tarn (H.-Lang.); sur l'Asson.

DENAVACA, v. de l'île de Ceylan; à 20 l. S. de Candi.

DENAZÉ, *Craon*, Mayenne (Anjou).

DENBIGH, c. de la princip. de Galles (Angl.); borné N. par la mer d'Irlande; O. par le c. de Caernarvon; E. par ceux de Flint, Chester et Shrop; S. par ceux de Merioneth et de Montgomery : 16 l. de long, 9 de large; arrosé par la Clyde, le Conway, le Caernarvon

Digitized by Google

et l'Elwy. Pays montag. ; riches vallées : blé, bestiaux ; mines de plomb et de houille ; fromages excell. Manuf. d'étoff. de laine ; fonderie de canons : 60,350 hab. — (*Denbiga*), v. cap. du c. ci-dessus : 1,400 hab. Fabr. de souliers et de gants, tanneries. A 9 l. O. de Chester. Un dép. au parlement.

DENDER, pet. riv. de Belg. se forme de 3 pet. riv. dont la princip. a sa so. à Horchies, prov. de Hainaut, emb. à l'Escaut, près de Termonde.

DENDÉRAH, v. de la H.-Egypte, sur le bord occ. du Nil, au milieu des ruines de l'anc. *Tentyra*. On y voyait, dans un temple de Vénus, superbe monum. d'archit. égypt., deux zodiaques qui ont donné lieu à bien des conjectures sur leur antiq., et dont l'un a été apporté à Paris en 1822. Lat. N. 26. 10. l. E. 30. 20.

DENDERBELLE, c. de la prov. de la Flandre or. (Belg.); à 3 q. de l. de Termonde, 1,062 hab.

DENDERHOUTEM, pet. v. de la prov. de la Flandre or. (Belg.); à 1 l. de Ninove, et 5 l. 1 q. d'Audenarde. 3,419 hab.

DENDERLEEUW, c. de la prov. de la Flandre or. (Belg.); à 1 l. et dem. de Ninove, et 6 d'Audenarde. 1,930 hab.

DENDERMONDE. Voy. TERMONDE.

DENÉE, *Angers*, Maine-et-Loire (Anjou) : 1,400 habitants. Récolte de vins.

DENÉE, c. de la prov. de Namur (Belg.); à 2 l. de Fosses, 3 l. 3 q. de Namur. 496 hab.

DENELBOURG, *Phalsbourg*, Meurthe (Lorraine).

DENESTANVILLE, *Bellemare*, Seine-Inférieure (Norm.).

DENEUILLE, *Montmarault*, Allier (Bourbonnais).

—, *St.-Pourçain*, Allier (B.-Auvergne).

DENEUVRE, *Bacarat*, Meurthe (Lorraine).

DENEUX (St.-), *Montreuil-sur-Mer*, Pas-de-Calais (Picardie).

DENÈVRE, *Champlitte*, H.-Saône (Fr.-Comté).

DENEZÉ, *Doué*, Maine-et-Loire (Anjou).

—, *Le Lude* (Sarthe), id.

DENEZIÈRES, *Lons-le-Saulnier*, Jura (Franche-Comté).

DENGARTEN, vill. du Mecklenbourg, sur la Reckenitz, à son emb. dans la baie de Ribnitz.

DENGELSHEIM, *Haguenau*, B.-Rhin (Alsace).

DENGHE, v. de l'Irak (Perse); à 20 l. de Casbin.

DENGUIN, *Pau*, B.-Pyrén. (Béarn).

DENIA, *Dianium*, *Arthemisium*, v. forte d'Esp., avec un château et un p, commode sur la Médit. : 2,000 hab. Fondée par les Marseillais quelques siècles av. J. C. : comm. en raisins secs et amandes. Roy. et à 18 l. S. S. E. de Valence, 21 N. E. d'Alicante. Lat. N. 38. 35. l. O. 1. 41. — Pet. île auprès de la v. ci-dessus.

DENICÉ, *Villefranche-sur-Saône*, Rhône (Beaujolais).

DENICHERIE (la), *Lagny*, Seine-et-Marne (Brie).

DENIÉCOURT-EN-SANTERRE, *Péronne*, Somme (Picardie).

DENIEZ, *Frévent*, Pas-de-Calais (Artois).

DENIPAIRE, *St.-Dié*, Vosges (Lorraine).

DENIS (St.), *Carcassonne*, Aude (B.-Languedoc). Papet. et fabr. de carton.

—, *La Grasse*, Aude (Lang.). Forges.

—, *L'Ile-d'Oléron*, Char.-Infér. (Saintonge).

—, *Felletin*, Creuse (Marche).

—, *Brionne*, Eure (Norm.).

—, *St.-Ambroix*, Gard (Lang.).

—, *Issoudun*, Indre (Berry). Filat. de laine.

—, *Amboise*, Indre-et-Loire (Touraine).

—, *Figeac*, Lot (Quercy).

DENIS (St.-), *Martel*, Lot (Quercy).

—, *Agen*, Lot-et-Gar. (Agénois).

—, *Mende*, Lozère (Gévaudan).

—, *Longwy*, Moselle (Lorraine).

—, *Avesnes*, Nord (Hainaut).

—, *Aigueperse*, Puy-de-Dôme (Auvergne).

DENIS (S.-), *Catuliacum*, *Sanctus Dyonisius in Francid*, v. de l'Ile-de-Fr. (Seine), dans une vaste plaine, sur les pet. riv. du *Crould* et du *Rouillon*, près de la Seine, et traversée par la g. route de Paris à Rouen, Beauvais, Amiens, Lille et Calais ; ch.-l. de s.-préf., d'arr. et de cant., rel. et bur. de p. Pop., y compris les *Maisons de Seine*, et le ham. de *la Briche*, env. 5,000 hab. Cette v. doit son accroiss. à une fam. et riche abbaye de bénédictins de la congrég. de St.-Maur, qui jouissait de gr. priviléges. L'égl., dont on attribue la fondat. à Dagobert, son prem. bienfaiteur, est une des plus belles de Fr. : on a baissé sa toiture, qui était toute recouverte en larmes d'argent. Ce sup. monum. d'archit. gothique est le lieu de sépult. des rois de Fr. Indignement profanées en 1793, leurs dépouilles furent jetées pêle-mêle dans des fosses creusées à cet effet; mais depuis, les tombes royales ont été réparées, et en 1815 les restes de Louis XVI et de la reine, son épouse, y furent transférées du cimetière de la Madelaine. Le duc de Berry et Louis XVIII y reposent. On s'occupe à replacer les principaux monuments enlevés à l'époque de la révolution, de sorte que cette église, menacée d'une entière destruction, ne tardera pas à être plus majestueuse et plus imposante que jamais. Les religieux ont été remplacés par un chapitre, composé en partie d'archevêques et évêques âgés de plus de soixante ans. Maison roy., pour l'éducation de 500 demoiselles, filles, sœurs, nièces ou cousines des membres de la légion d'honneur; institut. de jeunes gens, hospice, maison de détention, casernes, théâtre; anc. communautés religieuses, supprimées. Moulins à farines pour l'approvisionnement de Paris; manuf. de toiles peintes, beaux lavoirs et magasins de laine, fabr. de savon, fonderie de fer et de cuivre laminés; comm. en vins et en épiceries; superbe manuf. de plomb laminé, dans l'une des *Maisons de Seine*; port très-fréq. au ham. de *la Briche*, lieu de débarq. des vins de Bordeaux, eaux-de-vie, huiles et autres marchandises : superbe canal, ouvert le 13 mai 1821; communique avec celui de l'Ourcq au-dessus de la Villette. L'arr. est div. en 4 cant. et 55 comm. Foires de 8 j., les 24 fév. et 11 juin, la dern. dite du Landi; le 9 oct. 9 j. A 2 l. N. de Paris. En 1567, la plaine de St.-Denis fut le théâtre d'une sanglante bat. entre les catholiques et les protestants, et en 1814 celui de la bat. du 30 mars.

DENIS (île St.-), *St.-Denis*, Seine (Ile-de-Fr.); pet. vill. à un quart de l. de St.-Denis, dans une île formée par la Seine, et l'une des plus cons. de cette riv. Lieu de prom. des habit. de la capit., dans la belle saison; n'offre qu'une seule file de mais., dont plus. de plaisance. Burchard le Barbu y possédait un fort, qui fut abattu par ordre du roi Robert.

DENIS (St.), vill. de la Brie (Seine-et-Marne), arrondissement de Coulommiers. Pop., y compris les ham. de *Chantarenne*, *Vinot*, des *Marchés*, de *Villeneuve-sur-Bois*, des *Pleux* et autres, 1,100 h. Grains et vignes; fabr. de toiles : temple des protestants, dit *Vaultavosne*. A 16 l. et dem. de Paris, une dem. l. S. O. de *Rebais*.

DENIS (St.-), *Niort*, Deux-Sèvres (Poitou).

— d'Aclon (St.-), *Dieppe*, Seine-Infér. (Norm.).

— d'Aujou, *Château-Gontier*, Mayenne (Anjou).

— d'Angerons, *Montreuil-l'Argilé*, Eure (Norm.). Papeterie.

Digitized by Google

DENIS (St.-) d'Authon, *Nogent-le-Rotrou*, Eure-et-Loir (Perche).
— de-Bondeville, *Rouen*, Seine-Infér. (Norm.).
— de-Bordes, *Agen*, Lot-et-Garonne (Agénois).
— de-Briouze, *Argentan*, Orne (B.-Normandie).
— de-Bron, relai de poste, *Lyon* (*Rhône*), Isère (Dauphiné).
— de-Bubry, *Hennebon*, Morbihan (Bretagne).
— de-Cabanes, *Roanne*, Loire (Forez).
— de-Camiac, *Libourne*, Gironde (Guienne).
— de-Cernelle, *Bonneval*, Eure-et-Loir (Beauce).
— de-Camphol, *Chartres*, id.
— de-Cuves, *Sourdeval*, Manche (Normandie).
— de-Gatines, *Ernée*, Mayence (Maine).
— de-Jargeau, *Orléans*, Loiret (Orléan.). Forges.
— de-Jouet, *Nevers* (*Nièvre*), Cher (Berry).
— de-Jouhet, *La Châtre*, Indre (Berry).
— de-la-Gadrie, *Vire*, Calvados (Normandie).
— de-l'Hôtel, *Orléans*, Loiret (Orléanais); sur la Loire, au bout du pont de Jargeau.
— de Lillebonne, *Lillebonne*, Seine-Infé. (Normandie).
— de-Mailloc, *Orbec*, Calvados (Normandie).
— de-Mère, *Condé-sur-Noireau*, id.
— de-Nujezouls, *Cahors*, Lot (Quercy).
— de-Paix, *Amiens*, Somme (Picardie).
— de-Palin, *Dun-le-Roi*, Cher (Berry).
— de-Péon, *Autun*, Saône-et-Loire (Bourgogne).
— de-Pille, *Coutras*, Gironde (Bordelais).
— de-Puiseux, *Bapaume*, Pas-de-Calais (Artois).
— de-Rouxménil, *Dieppe*, Seine-Infér. (Norm.).
— de-Rully, *Chagny*, Saône-et-Loire (Bourgogne).
— de-Sanvic, *Le Hâvre*, Seine-Infér. (Norm.).
— des-Coudrais, *Bonnetable*, Sarthe (Maine).
— des-Ifs, *Vimontier*, Orne (Normandie).
— des-Monts, *Bourgthéroude*, Eure (Normandie).
— des-Murs, *St.-Léonard*, H.-Vienne (Limous).
— des-Puits, *Courville*, Eure-et-Loir (Beauce).
— de-Vaux, *Châlons-sur-Saône*, Saône-et-Loire (Bourgogne).
— de-Villenette, *Domfront*, Orne (Normandie).
— d'Héricourt, *Doudeville*, Seine-Inf. (Norm.).
— d'Orques, rel. de p., *Sillé-le-Guillaume*, Sarthe (Maine).
— du-Bébélan, *Verneuil*, Eure (Perche).
— du-Boscguérard, *Bourgthéroude*, Eure (Normandie).
— du-Chévain, *Alençon* (*Orne*), Sarthe (Norm.).
— du-Fustin, *Castelnau-de-Mont-Ratier* (*Lot*), Tarn-et-Garonne (Agénois).
— du-Maine, *Laval*, Mayenne (Maine).
— du-Pairé, *Luçon*, Vendée (Poitou).
— du-Pin, *St.-Jean-d'Angely*, Charente-Infér. (Saintonge).
— du-Port, vill. de l'Ile-de-Fr. (Seine-et-Marne), arr. de Meaux, env. 180 hab. Vignes et fruits. A 6 l. et dem. E. de Paris (*Lagny*).
DENIS-DU-TERTRE (St.-), *Connerré*, Sarthe (Maine).
— du-Val, *Dieppe*, Seine-Infér. (Normandie).
— en-France (Seine). Voy. DENIS (St.-).
— en-Val, *Orléans*, Loiret (Orléanais). Récolte de vins.
— la-Besace, *Vire*, Calvados (Normandie).
— la-Chevasse, *Bourbon-Vendée*, Vendée (Poit.).
— le-Cartonnat, *La Magistère* (*Tarn-et-Gar.*), Lot-et-Garonne (Agénois).
— le-Ceyzeriat, *Bourg*, Ain (Bresse).
— le-Chosson, *Amberieu*, Ain (Bugey).
— le-Fermont, *Gisors*, Eure (Normandie).
DENIS (St.-) le-Gast, *Coutances*, Manche (Normandie.) Patrie de St.-Evremont.
— lès-Ponts, *Châteaudun*, Eure-et-Loir (Dunois).
— le-Thiboult, *Buchy*, Seine-Infér. (Normandie).
— le-Vêtu, *Coutances*, Manche (Normandie).
— Maisoncelles, *Vire*, Calvados (Normandie).
— sur-Coise, *Chazelles*, Loire (Forez).
— sur-Huisne, *Mortagne-sur-Huisne*, Orne (Perche).
— sur-Loire, *Ménars*, Loir-et-Cher (Blaisois). Eaux minérales.
— sur-Ouanne, *Joigny*, Yonne (Champagne).
— sur-Sarton, rel. de poste, *Alençon*, Orne (Norm.) : 1,400 hab. Forges, papeterie, faïencerie.
— sur-Scye, *Tôtes*, Seine-Infér. (Normandie).
— sur-Yonne, *Sens*, Yonne (Champagne).
DENIS (St.-), c. de la pr. de Hainaut (Belg.), distr. de Soignies. 695 hab.
DENIS-SAINT-WESTREM. Voy. WESTREM-SAINT-DENIS.
DENIS (St.-), v. princip. de l'Ile Bourbon; mouillage sans abri. Lat. S. 20. 51. l. E. 53. 10.
DENISCOURT (St.-), *Grandvilliers*, Oise (Beauvoisis).
DENISY, *Dourdan*, Seine-et-Oise (Ile-de-France).
DENIZLEY. Voy. DEGNIZLU.
DENKENDORF, pet. v. du Wurtemberg près de Stuttgard, sur le Kersch : 1,300 habitants.
DENKINA, v. du Mysore; à 22 l. E. de Seringapatam.
DENKON, pet. v. de Pologne; palat. et à 9 l. N. N. O. de Sandomir.
DENN, v. de l'Yémen (Arabie); à 16 l. E. de Zébid.
DENNEBROEUCQ, *Fruges*, Pas-de-Calais (Artois).
DENNEMONT, ham. et chât. (Seine-et-Oise). Voy. FOLLAINVILLE.
DENNEVILLE, *Périers*, Manche (Normandie).
DENNEVY, *Conches*, Saône-et-Loire (Bourgogne).
DENNEY, *Belfort*, H.-Rhin (Alsace).
DENONE, *Aigueperse*, Puy-de-Dôme (Auvergne).
* DENONIUM, Denain.
DENONVAL, *Poissy*, Seine-et-Oise (Ile-de-Fr.).
DENONVILLE, vill. de la Beauce (Eure-et-Loir), arr. de Chartres. Pop., y compris les ham. de *Montvilliers* et d'*Adouville*, env. 600 habit. A 16 l. 3. q. S. O. de Paris, 2. l. 1. q. S. d'Auneau (*Gallardon*).
DENOUAL (St.-), *Plancoët*, Côtes-du-Nord (Bretagne).
DENOUBIÉ, v. de l'emp. Birman, sur l'Irraouaddy.
* DENSELATES, pp. de Thrace, à la dr. du Strymon.
DENTERGEM, pet. v. de la prov. de la Flandre occ. (Belg.), à 2 l. de Meulebeke, et 4 l. et demie de Courtrai. 2,932 hab.
DENTI, riv. de la côte or. de Sumatra; emb. à la mer de Java. Lat. S. 4. 24. l. E. 103. 19.
DENTIKEN, pet. v. de Holl., sur le Vieux-Yssel. Fonderie de boulets.
DENTILA, pet. contrée de l'Afr. occ.; entre les riv. de Gambie et de Falémé, à l'O. du Konkodou : renomm. pour son fer.
DENTON, v. du Maryland (Ét.-Unis), sur le Choptank.
DENTRECASTEAUX, détr. sur la côte S. E. de la terre de Van-Diémen, qui la sépare de l'Ile de Bruny : 12 à 16 l. de long.—Port à l'extrém. S. de la terre de Van-Diémen, appelé Port-North par les Anglais.
* DEODATUM, Dinant.
* DEODATUS (Sanctus), St.-Dié.
DEODHUR, v. sur la front. N. O. du Guzerate (Ind.).

Digitized by Google

DÉOGHIR. Voy. DOWLATABAD.

DÉOGIRE, anc. v. et forter. du Berar (Ind.). Lat. N. 21. 55. l. E. 76. 46.

DÉOGUR (*demeure des dieux*), nom de plus. forts dans l'Ind. ; le princip. dans le Bahar, lat. N. 24. 30. l. E. 84. 17. Lieu de pélerinage ; distribut. de l'eau sacrée du Gange.

DÉOLS (*Vicos Dolensis*), *Châteauroux*, Indre (Berry) ; sur l'Indre. Église très-ancienne.

DÉONGEN, v. du Sigistan (Perse) ; à 14 l. de Kin.

DÉONHALLY, v. et f. de l'Ind. ; au rajah de Mysore.

DÉONYS, v. du Visapour (Ind.) ; à 10 l. d'Anamsagur.

DÉOPOUR, v. du Bahar (Ind.).

DÉORCODRA, v. du Golconde (Ind.).

DÉOSIR, pet. distr. de la prov. de Cachemire (roy. de Caboul), sur l'Ihelum, entre les 34. et 35. de lat. N.

DÉOTO-ROLTO, une des pet. îles Soolou. Lat. N. 5. 57. l. E. 117. 39.

DÉPART, *Orthès*, B.-Pyrénées (Béarn) ; sur le Gave de Pau.

DÉPATLA, v. du Mysore (Ind.) ; à 10 l. de Dalmachery.

* **DEPPA**, Dieppe.

DEPPEN, vill. de Prusse, à 6 l. S. O. de Guttstadt, Défaite d'un corps d'armée russe et prussien, par les Franç., le 6 juin 1807.

DEPTFORD, v. du c. de Kent (Angl.), sur la Tamise : 19,833 hab. Hôpitaux, chantiers de construct., magasins pour la marine. A 2 l. E. de Londres.

DEPUCH, île sur la côte N. O. de la Nouv.-Holl. Débris volcaniques, colonnes de basalte ; inhabitée et stérile. Lat. N. 20. 55. l. E. 111. 22.

DER, *Brienne*, Aube (Champagne).

DERAH-ISMAEL-KHAN, v. de l'Afghanistan, sur l'Indus. Lat. N. 31. 55. l. E. 68. 25.

DERAIE, v. du Nedsjed (Arabie) ; à 24 l. de Jamama.

DERAYOL, *St.-Affrique*, Aveiron (Rouergue).

DERBAK, riv. de Perse ; emb. à la mer Casp.

DERBAMONT, *Mirecourt*, Vosges (Lorr.).

* **DERBE**, pet. v. fortif. de l'Asie Min., dans l'Isaurie, au S. E. de Lystre.

DERBÉ, b. du Piémont ; à 5 l. O. d'Aoste.

DERBEND OU DARBAND, territ. de la pr. russe de Daghestan, à l'O. de la mer Casp. et au S. de la Derbak ; fert. en riz, blé, raisins : fab. de soieries et étoff. de laine. Derbent, cap.

DERBENIL, v. de l'Abascie, sur la mer Noire ; à 10 l. S. O. d'Anakopie.

DERBENT OU DERBEND, *Albaniæ Pilæ*, v. cap. du Derbent (Russie Asiat.), très-anc. et très-forte, au pi. du Caucase et sur la côte occid. de la mer Casp. Port sur cette mer ; 4,000 familles, dont quelques-unes arméniennes. Tomb. nombreux ; murs de pierres factices plus dures que le marbre ; restes d'une muraille, de la mer Casp. au Pont-Euxin. Lat. N. 42. 5. l. E. 45. 19.—Autre v., dans le Khorasan (Perse).—Autre, même prov., à 37 l. S. d'Abiverd. — Autre, sur la mer Noire, dans l'anc. prov. de *Papagie* ; à 19 l. O. d'Iskuria.

DERBESAK, v. de Syrie ; à 4 l. d'Alexandretta.

* **DERBICES**, pp. de l'Asie, sur la côte or. de la mer Casp. ; auj. dans le pays des *Turkomans* (Gr.-Tart.).

DERBIÈRES, rel. de p., *Montelimart*, Drôme (Dauphiné). Collines pittoresq. au voisinage.

DERBY, c. d'Angl., borné N. par celui d'York, E. par celui de Nottingham, S. et O. par ceux de Leicester, de Chester et de Stafford : 22 l. de long, 15 de large, 400 de superf., 185,487 hab. Terr. montagneux, fert. et bien cultivé, arrosé par la Trent, la Derwent, la Dove, etc. Carr. de marbre ; mines de charbon, fer, plomb, albâtre et cristal ; eaux minér. —Cap. du c. ci-dessus, dans une belle vallée, sur la Derwent : 13,043 hab. Moulin à soie d'une construct. singul. ; tour de 180 pi. de haut. Fabr. de cotonnades ; manuf. de bas ; joaillerie, faïence, porcelaine. Arsenal et poudrière : deux dép. au parlement. A 50 l. N. O. de Londres. V. de la Pensylvanie (États-Unis) : à 2 l. de Philadelphie.—Autre au Connecticut (États-Unis).

DERBOUS, *Le Pont-St.-Esprit* (*Gard*), Vaucluse (Languedoc).

DERCÉ, *Richelieu* (*Indre-et-Loire*), Vienne (Touraine).

DERCHIGNY, *Dieppe*, Seine-Inf. (Norm.)

DERCIE, *Saujon*, Char.-Inf. (Saintonge).

* **DERCON**, pet. b. de la Thrace, sur le Pont-Euxin, au N. O. de Byzantium : là se terminait la muraille construite par l'emp. Adrien, pour mettre Constantinople à l'abri des incursions des Barbares, et qui commençait à Héraclée, sur la Propontide ; à peu près 20 l. de longueur. Il en reste encore quelques ruines.

DERCY, *Laon*, Aisne (Pic.).

* **DÈRE.** Voy. DIRÆ.

DEREES, pet. v. du Farsistan (Perse) ; à 3 l. N. de Thazeroun. Ruines cons. de l'anc. *Shepour*, au voisin. ; figures colossales taillées dans le roc.

DEREHAM, b. du c. de Norfolk (Angl.) ; à 37 l. N. N. E. de Londres.

DEREIA, v. de Syrie ; à 2 l. S. de Damas.

DEREMBOURG, pet. v. de la B.-Saxe (Prusse), sur l'Holzemme : à 2 l. O. S. O. de Halberstadt.

DERETNIA, pet. v. du gouv. de Podolie (Pologne russe).

DERG, gr. lac formé par le Shannon (Irl.), et riv. qui en sort.

DERGASP, *Agriape*, v. du Sigistan (Perse).

DERGNEAU, c. de la prov. de Hainaut (Belg.), à 1 l. et demie de Frasnes, et 4 l. de Tournai. 688 hab.

DERHALIAH, v. de Syrie ; à 8 l. S. de Damas.

* **DERIA**, Londonderry.

DERIABAD, v. de l'Oude (Ind.).

DERIABI, une des îles Kartan, à l'entrée de la baie de Curia-Muria, sur la côte d'Arabie. Lat. N. 17. 55. l. E. 53. 30.

DERIACHYRIN, *Lychnitis*, lac d'Asie, dans l'Arménie.

DERIA-KHAN, v. du Lahore (Ind.), sur l'Indus ; tribut. des Afghans. Lat. N. 31. 36. l. E. 68. 37.

DERIAPORE, v. du Bahar (Ind.), sur le Gange.

DERIG, pet. île sur la côte occ. d'Irlande. Lat. N. 24. 55. l. O. 10. 59.

DERINDÉ, *Anelibla*, *Danarasis*, anc. v. de l'Asie Min., sur l'Euphrate ; à 13 l. S. de Nicopoli.

DERKIAN, v. d'Anatolie (Turq. Asiat.).

DERKOUS, *Dercous*, b. de Romanie (Turq. d'Eur.) ; à 15 l. de Constantinople.

* **DERMUTA**, Darmouth.

DERNACUILLETTE, *La Grasse*, Aude (Langued.).

DERNANCOURT, *Albert*, Somme (Picardie).

DERNBACH, v. de la Hesse élect. ; à 5 l. S. E. de Marbourg.

DERNBOURG, pet. v. des États-Prussiens ; à 2 l. S. O. de Halberstadt.

DERNE, *Darnis*, v. marit. du désert de Barca (Afrique).

DERNETAL. Voy. DARNETAL.

DERNIE, v. de la Gr.-Bucharie ; à 10 l. N. de Vashgherd.

* **DERNIS.** Voy. DARNIS.

DERNISCH OU DERNIT, pet. v. et forter. de la Dalmatie autr. ; à 8 l. N. de Sebenico.

DEROTE OU DEIROUT, *Dereta*, v. d'Égypte, dans

Digitized by Google

une île du canal qui va du Caire à Rosette : temple superbe. Lat. N. 30. 40.

DEROUY, *Condom*, Gers (Gascogne).

* **DERPATUM**, Derpt.

DERPES, v. du Laristan (Perse); à 24 l. de Lar.

DERPT, DORPAT ou **DORPT**, *Derpatum, Torpatum*, v. de Livonie (Russie), près de la riv. d'Ambech. Très-anc. univers.; bibliothèque, muséum et jardin botanique : 4,500 habit. Gr. comm. A 25 l. S. O. de Narva. Souvent ruinée par des siéges et des incendies.

DERRA, v. de l'Yémen (Arabie); à 19 l. de Loheia.

DERRIK, v. du Ghilan (Perse); à 54 l. de Resh.

DERROUNAB, v. du Khorasan (Perse).

DERRY. Voy. **LONDONDERRY**.

DERSENA, v. du Sigistan (Perse); à 93 l. S. de Zareng.

DERSO, b. du roy. Lomb.-Vénit., sur le bord or. du lac de Garde.

DERTAL, v. du Sigistan (Perse); à 12 l. de Dergasp.

DERTENSK, *Zagri Pilæ*, v. de l'Irak (Perse), dans un défilé du Zagrus; à 37 l. O. de Kermanshah.

DERTINGEN (Haut et Bas), deux vill. du Wurtemberg, cerc. de l'Ens : 1,600 habitants.

* **DERTONA**, v. de la Ligurie, chez les Statiellates : auj. *Tortone* (Piémont).

* **DERTOSA**, v. des Ilercaones (Esp.), sur l'Ebre, près de son emb.; auj. *Tortose* (Catalogne).

DERVAL, b. de Bretagne (Loire-Infér.), anc. baronnie; ch.-l. de cant., rel. et bur. de p. 1,637 habit. Arr. et à 5 l. O. S. O. de Châteaubriant, 13 de Nantes, 99 S. O. de Paris.

* **DERVENSE-MONASTERIUM**, Moutier-en-Der.

DERVES, v. du Kerman (Perse); à 45 l. E. d'Arokhage.

DERVIO, pet. v. du roy. Lomb.-Vénit.; sur le bord or. du lac et à 7 l. N. E. de Côme.

DERWENT, riv. du c. d'York (Ang.); emb. dans l'Ouse, à 2 l. S. E. de Selby. — Autre, dans le Northumberland; emb. dans la Tyne, à 1 l. au-dessus de Newcastle. — Autre, emb. au Trent, à 5 l. E. S. E. de Derby. — Autre au c. de Cumberland; emb. dans la mer d'Irl. à Workington. — *Water*, pet. lac du c. de Cumberland (Angleterre).

* **DERXENE**, cant. de l'Arménie, à l'O.

DES, pet. v. du palat. de Szolnotk (Transylvanie) : mines de sel. A 10 l. N. N. E. de Clausenbourg.

DESADAUX, vill. du cant. de Berne (Suisse); à 2 l. O. de Montbéliard.

DESAGUERO ou **DESAGUADERO**, riv. du Pérou; so. au lac Titicaca, cours vers le S., emb. dans celui de Paria. — Gr. riv. de Patagonie (Amér. mér.), formée de plus. ruiss. qui descendent des Andes occ. de Cuyo; emb. dans l'Oc. après un cours S. E. d'env. 415 l. Lat. S. 39. 45. On l'appelle quelquefois Rio Colorado.

DESAIGNES, *Tournon*, Ardèche (Vivarais); sur la Dance. Gr. bâtim. carré, de constr. rom., regardé comme un temple de Diane.

DESANDANS, *Montbéliard*, Doubs (princip. de Montbéliard).

DESARNAT, *Gourdon*, Lot (Quercy).

DESBARU, v. du Guzerate (Ind.).

DESCHKIN, pet. v. du gouv. d'Orel (Russie), sur l'Oka.

DESCHNA, pet. v. de Bohême : 1,000 hab. A 2 l. O. d'Aycha.

DESCOUX, *Dax*, Landes (Gasc.) Blanchiss., de toiles.

DESCRIMI, *Condom*, Gers (Gascogne).

DESE, pet. riv. de Holl., emb. à la Meuse, près de Bois-le-Duc.

DÉSÉCHO, pet. île des Antilles; à 6 l. de la côte de Porto-Rico. Lat. N. 18. 20. l. O. 69. 56.

DESEN, pet. v. de la Grèce, prov. de Magnésie; à 1 l. S. d'Agia.

DESENBERG, b. de la rég. de Minden (Prusse) : font. d'eau thermale.

DÉSERT (le), *Veyna*, H.-Alpes (Dauphiné).

—, *Calvados*, Vire (Normandie).

—, *Saillans*, Drôme (Dauphiné).

—, *Ginac*, Hérault (Languedoc).

—, *La Mure*, Isère (Dauphiné).

—, *St.-Lô*, Manche (Normandie).

—, *Dourdan*, Seine-et-Oise (Ile-de-France).

—, Seine-et-Oise (*Banlieue de Paris*).

—, *St.-Germain-en-Laye*, Seine-et-Oise (Ile-de-France). Chât. jadis très-fréquenté.

—, (St.-), *Buxy*, Saône-et-Loire (Bourgogne).

DESERTINES, *Montluçon*, Allier (Bourbonnais).

—, *St.-Hilaire* (*Manche*), Mayenne (Maine).

DESERVILLIERS, *Ornans*, Doubs (Fr.-Comté).

DÉSÉRY (St.-), *Ussel*, Corrèze (Limousin).

—, *Uzès*, Gard (Languedoc).

DESGE, *Langeac*, H.-Loire (Auvergne).

DESHAK, v. du Sigistan (Perse).

DESHERT, *Bitche*, Moselle (Lorraine).

* **DESIDERIUS** (Sanctus), St.-Dizier.

DESIO, b. du roy. Lomb.-Vénit.; à 2 l. et dem. de Milan.

DÉSIR (St.-), *Lisieux*, Calvados (Normandie).

DÉSIRADE (la), ou **DESEADA**, pet. île de l'Amér. sept., une des Antilles, découverte par Colomb en 1494 : 4 l. de long, 2 de large, 10 de circonfér.; à la France. Excell. coton, café. A 6 l. et dem. E. de la Guadeloupe. Lat. N. 16. 20. l. O. 65. 22.

DÉSIRAT (St.-), *St.-Vallier* (*Drôme*), Ardèche (Vivarais).

DÉSIRÉ (cap), termine la terre de Feu à l'entrée du détr. de Magellan. Lat. S. 52. 52. l. O. 79. 10.

— (St.-), *Montluçon*, Allier (Bourbonnais).

DESMONTS, *Pithiviers*, Loiret (Gatinais).

DESNA, gr. riv. de Russie; emb. au Dniéper, près de Kiov. — Autre de la Lithuanie russe; emb. à la Dwina.

DESNY, b. du cerc. de Bechin (Bohême). Eaux minérales très-salutaires.

DÉSOLATION (île de la). Voy. **KERGUELEN**.

DÉSOLATION (terre et cap de la), sur la côte occ. du Groenland; découv. par Davis en 1585.

DESPOTO, chaîne de mont. dans la Turq. d'Europe. Voy. **RHODOPE**.

DESSAU, *Dessavia*, v. cap. du baill. du même nom (d. d'Anhalt), avec un chât., au confl. de l'Elbe et de la Mulde; résid. du duc. Beau pont sur l'Elbe, chancellerie, manége, etc. Fabr. de bas, draps, tabac : 9,400 hab. A 11 l. S. E. de Magdebourg, 16 N. de Leipsick.

DESSCHEL, c. de la pr. d'Anvers (Belg.), à 2 l. de Moll, et 3 l. de Turnhout. 1,702 hab.

DESSELGHEM, c. de la prov. de la Flandre occ. (Belg.), à 1 l. d'Harlebeke, et 2 et un quart de Courtrai. 1,959 hab.

DESSELING, *Dieuze*, Meurthe (Lorraine).

DESSENHEIM, *Neuf-Brissac*, H.-Rhin (Alsace).

DESSIAT, *St.-Amour*, Jura (Fr.-Comté).

DESSUNNEY, riv. du c. de Merioneth (princip. de Galles); emb. à la mer d'Irl.

DESTAING (baie de), sur la côte occ. de la presqu'île de Saghalien (Asie). Lat. N. 48. 59. l. E. 140. 27.

DESTAKTURDE, v. de la Sibérie, à 20 l. d'Iakoutsk.

DESTELBERGEN, c. de la prov. de la Flandre or. (Belg.), à 1 l. de Gand. 2,963 hab.

Digitized by Google

DESTELDONCK, c. de la prov. de la Flandre or. (Belg.), à 1 l. d'Everghem, et 2 l. de Gand. 1,225 h.

DESTÉRO (Nostra-Senora-del), v. du Brésil (Amér. mérid.), vis-à-vis l'île de Ste.-Catherine.

DESTORD, *Rembervillers*, Vosges (Lorraine).

DESTRUCTION, île déserte et stér., sur la côte N. O. de l'Amér. sept. Lat. N. 47. 37. l. E. 235. 49.

DESUE, *Lons-le-Saulnier*, Jura (Fr.-Comté).

DESURESNES OU DESVRES, ch.-l. de cant.; arr. et à 3 l. S. E. de Boulogne-sur-Mer, 2 l. de *Samer*, Pas-de-Calais (Boulonnais). Fabr. d'étoff. diverses; faïencerie, tannerie. Foires de 3 j, le 7 oct., de 4 j. le 23 du même mois. Pop. 2,400 habitants.

* **DESUVIATES**, pp. de la Gaule Narbonnaise, au territ. de Tarascon.

DESVENTURADA, île de l'Oc.-Pacif. : 5 l. de circonf. Lat. S. 15. 15. l. O. 145. 55.

DETAIN, *Nuits*, Côte-d'Or (Bourgogne).

DETERN, b. du Hanovre, à 9 l. S. E. d'Embden Eaux minérales.

DETMOLD, *Detmoldia*, anc. et jol. v. d'All., ch.-l. du c. de la Lippe, sur la Werra. Résid. du prince; chât. fort : 2,400 hab. A 1 l. S. de Lemgow.

DÉTOURBE (la), rel. de p., *Vienne*, Isère (Dauph.).

DÉTROIT (le), *Falaise*, Calvados (Normandie).

DÉTROIT (riv. de) **OU DÉTROIT DE ST.-CLAIR**, riv. de l'Amér. sept.; sert d'écoulement aux eaux des lacs Supérieur, Michigan et Huron, fait communiquer entre eux les lacs St.-Clair et Erié, et pendant près de 16 l. forme la limite des Et.-Unis et du Canada. — Vill. et fort des Et.-Unis, sur le bord occ. de cette rivière.

DÉTROUSSE (la), *Roquevaire*, Bouches-du-Rhône (Provence). Verrerie.

DETTA, v. de Hongrie, sur la Verschawa; palat. et à 10 S. de Temesvar.

DETTELBACK, pet. v. du cerc. du B.-Mein (Bav.), sur le Mein : 2,200 habit. A 4 l. de Wurzbourg.

DETTENHEIM, b. du cerc. du Haut-Danube (Bavière : ruines d'un canal commencé sous Charlemagne, pour joindre le Rhin au Danube.

DETTEY, *Toulon-sur-Arroux*, Saône-et-Loire (Bourgogne).

DETTINGEN, b. de Bavière, sur le Mein, entre Aschaffenbourg et Selingstadt; à 4 l. S de Hanau. Défaite des Français par les alliés, en 1743. — B. du Wurtemberg, au baill. supér. d'Anhausen : 1,100 h. — *Am-Schlossberg*, b. du même roy., cerc. de Jart : 2,300 hab. — *Unter-Urach*, b. (id.), cerc. de la Forêt-Noire : 2,300 habitants.

DETTWEILER, *Saverne*, B.-Rhin (Alsace). Filat. de coton : 1,500 habitants.

DEUCAR, distr. de l'Ind., au N. de l'Oude, lat. N. 28; avec une cap. du même nom. Chef tribut. du Népaul.

* **DEUCALÉDONIENS OU CALÉDONIENS**, pp. dans la part. occ. de l'Ecosse. Voy. CALÉDONIE.

* **DEUCALION ET PYRRHA**, 2 îles vis-à-vis des promontoires de Thessalie.

DEU-GIRONE, *Commercy*, Meuse (Lorraine).

DEUIL, vill. de l'Ile-de-France (Seine-et-Oise), arr. de Pontoise, dans la vallée de Montmorency. Pop., y compris le ham. de *la Barre* et celui d'*Ormesson*, env. 1,100 habit. Vignes et fruits en abond. : belles mais. de camp., dont une à *la Barre*, dite *le Château*. Près de l'étang de Montmorency, font. d'eau minérale sulfur., qui se vend sous le nom d'*eau d'Enghien*. A 3 l. un quart N. de Paris, un quart de l. S. de *Montmorency*.

DEUIL. Voy. GOUVERNES.

DEULE, pet riv. de Picardie (Nord); forme le canal de Douay à Lille; emb. dans la Lys à Deulemont.

DEULEMONT, *Lille*, Nord (Flandre); au confl. de la Deule et de la Lys.

DEULINA, vill. de Russie; gouv. et à 16 lieues de Moscou.

DEUREN, v. de Prusse; reg., cerc. et à 6 l. E. d'Aix-la-Chapelle. Fabr. de draps; forges et papeterie : 3,500 habitants.

* **DEURIGIENS**, pp. Germains, habitaient le territ. représenté auj. par la Moyenne-Marche de Brandenbourg.

* **DEURIOPE**, cant. de la Macédoine, dans la Péonie (Turq. d'Europe.

DEURLE, c. de la pr. de la Flandre or. (Belg.), à 1 l. de Nazareth, et 2 l. de Gand 945 hab.

DEURNE OU DOORNE, c. de la pr. de Brabant (Belg.), à 3/4 l. de Diest, et 5 3/4 l. de Louvain. 359 hab.

DEURNE ET BORGERHOUT, c. de la pr. d'Anvers (Belg.), à demie l. d'Anvers. 6,195 hab.

DEUTICHEM, pet. v. de la Gueldre (Holl.), sur le Vieux-Yssel : 1,400 hab. Fonte de boulets, bombes et grenades. A 2 l. S. E. de Doesbourg.

DEUTSCHAUSEN, b. de l'arr. d'Olmutz (Moravie).

DEUTSC-BROD, *Broda-Germanica*, v. du cerc. de Czaslaw (Bohême).

DEUTSCHENDORF, b. du c. de Zyps (Hongr.), sur le Poper. Fabr. de toiles.

DEUTSCHENOFFEN, vill. et distr. du Tyrol; à 3 l. S. E. de Bolzano.

DEUTSCKRON, pet. v. de la Prusse occ. : 2,300 h. A 7 l. E. S. E. de Markisch-Friedland.

DEUTZ OU DUIZ, pet. v. de Prusse, sur le Rhin; rég. et vis-à-vis de Cologne : 2,000 hab. Comm. en cuirs, vins, grains, savon, fer, etc. : anc. abbaye de Bénédictins.

DEUVILLE, *Lunéville*, Meurthe (Lorraine).

DEUX-AMANTS (la Côte des), *Ecouis*, Eure (Normandie).

DEUX-CHAISES, *Le Montet*, Allier (Bourbonnais).

DEUX-EVAILLES, *Mayenne*, Mayenne (Maine).

DEUX-FRÈRES, *Vence*, Var (Provence).

DEUX-JUMEAUX, *Isigny*, Calvados (Normandie).

DEUX-MAISONS (les), *Rambouillet*, Seine-et-Oise (Ile-de-France).

DEUX-NOUX, *St.-Mihiel*, Meuse (Barrois).

—, *Verdun-sur-Meuse*, Meuse (Lorraine).

DEUX-PONTS OU ZWEIBRUCKEN, *Bipontium*, anc. princip., auj. l'un des arr. du cerc. bavarois du Rhin; comprend 5 v., 5 b., 208 vill., 60,000 hab.; montagn., mais fert. en blé et en vins. — Ch.-l., sur la rive dr. de l'Herbach, entre Saarbruck et Kaiserslautern, dans les Vosges; avec un superbe château, anc. résid. du duc : 5,000 hab. Fabr. d'étoff. de laine, de mousseline; teintureries; usines d'acier et de fer, une de poudre et amidon. Mines de houille, fer, argent, vif-argent, cuivre et agathes au territ. Foires de 2 j. les prem. et 14 mai, 15 septembre; grande foire aux chevaux, 3 nov. et 13 déc. A 19 l. N. E. de Metz, 22 N. O. de Strasbourg.

DEUX-SÈVRES (Départem. des). Voy. SÈVRES (Deux).

DEUX-VERGES, *St.-Flour*, Cantal (Auvergne).

DEUX-VILLES (les), *Carignan*, Ardennes (Pays-Messin).

* **DEVA** (*Chester*), v. princip. des Cornavii, dans la Gr.-Bret. (Angl.).

DÉVA, deux riv. d'Esp.; l'une, so. au mont Saint-Adrien, dans le Guipuscoa, emb. au go. de Biscaye; l'autre, so. aux Asturies, emb. à l'Ove, près d'Oviédo. Voy. DÉBA.

DÉVA, DIEVA, DIEWERICH OU SCHLOSSBERG, b. du c. de Hunyad (Transylvanie), sur la Marosch :

Digitized by Google

chât. fort au sommet d'une mont. qui commande un défilé. Mine de cuivre abondante au voisinage.

DEVAL ou DEWAL, v. de l'île de Ceylan;

DEVALCOTTY, v. du Thibet, sur le Gange;

* **DEVANA**, Aberdéen.

DEVANAPATNAM ou GONDELOUR, v. du Carnate, sur la côte de Coromandel (Ind.). Fabr. de mousseline. A 5 l. S. de Pondichéry.

DEVANT-LES-PONTS, *Metz*, Moselle (Pays-Messin).

DEVAPRAYAGA, v. du Sirinagur (Ind.), au confl. de deux riv.; célèb. par son temple de Ramachandra. Eaux du Gange, réputées sacrées dans cet endroit. Lat. N. 30. 9. l. E. 76. 6.

DEVAY, *Décize*, Nièvre (Nivernais).

DEVECEY, *Besançon*, Doubs (Fr.-Comté).

DEVELI-KARAHISSAR, v. de la Caramanie (Turq. As.); à 9 l. S. O. de Kaisariéh.

DEVELTO, *Develtus*, v. de la Bulgarie (Turquie d'Eur.), sur la Paniza, près de la mer Noire; à 28 l. N. E. d'Andrinople. Archevêché grec.

DEVENTER, *Daventria*, gr., forte et cél. v. de Hollande, ch.-l. de la prov. d'Over-Yssel: 10,000 hab. Anc. cathédr., académie; patrie de Gronovius. Fabr. de toiles; comm. en bétail, beurre, from. et bierre excell. Sur l'Yssel, à 4 l. N. de Zutphen.

DEVESSET, *Le Chaîlard*, Ardèche (Vivarais).

DEVÈZE (la), *Castelnaudary*, Aude (H.-Languedoc).

—, *Castelnau-de-Magnoac*, H.-Pyrén. (Comminge).

— Rivière (la), *Plaisance*, Gers (Armagnac).

— Ville (la), *id.*, id.

DEVIAC, *Blanzac*, Charente (Angoumois).

DEVIATAIA, riv. de Sibérie (Asie); emb. à l'Osenoka.

DEVICOTTA, p. et forter. du distr. de Tanjore (Ind.), à l'emb. de la Coleroun. Comptoir angl.

DEVIDAN, v. de l'Ind.; distr. et à 7 l. de Dindigul.

DEVIE (la), *Tartas*, Landes (Gascogne).

DEVILLE, *Mézières*, Ardennes (Champagne).

—, *Eu*, Seine-Infér. (Normandie).

DÉVILLE, g.-vill. de Normandie (Seine-Infér.), près la pet. riv. de Cailly: 1,700 hab. Manuf. de plomb laminé; toiles, papet., teintureries, blanchisseries; fabr. d'alun, vitriol, indiennes; filat. de coton. A une demi-l. N. O. de *Rouen*.

DEVILLIAC, *Monflanquin*, Lot-et-Gar. (Agénois).

DEVILLON, pet. île sur la côte occ. d'Irlande. Lat. N. 54. 5. l. O. 12. 24.

DEVIL'S-BASON, p. fort commode, à la Terre-de-Feu, dans la baie de Noël. — *'s-Island*, pet. île sur la côte de la Caroline mér. (Et.-Unis). Lat. N. 32. 53. l. O. 82. 7. — *'s-Island*, autre sur la rive or. de la baie de Chesapeak, dans le Maryland (Et.-Unis).

DEVIN, v. du Kurdistan (Asie); à 4 l. de Van.

DEVINS (les), *Rosny-sur-Seine*, Seine-et-Oise (Ile-de-France).

DEVISE, *Péronne*, Somme (Picardie).

DEVIZES, b. du c. de Wilts (Angl.), sur le Kennet: 3,750 hab. Fabr. d'étoffes de laine: deux dép. au parl. A 6 l. N. de Salisbury.

DEVON ou DEVONSHIRE, *Devonia*, c. d'Angl., borné N. par le canal de Bristol, S. par la Manche, E. par les comt. de Dorset et de Sommerset, O. par celui de Cornouailles: 30 l. de long, autant de large, 1,028 l. carr., 383,308 hab. Air bon et territ. fert. Mines d'étain et de plomb, cuivre, bismuth, cobalt, fer, manganèse; gypse et beau marbre. Manuf. de draps, serges et dentelles; chantiers de construction. Cap., Exeter. Deux dép. au parl. — C. du Canada (Amér. sept.), dépendant du gouv. de Québec.

* **DEVONIA**, Devonshire.

DEVROUZE, *Verdun-sur-Saône*, Saône-et-Loire (Bourgogne).

DEWAGUS, v. du Malvah (Ind.); aux Mahrattes.

DEWAN, v. du Guzerate (Ind.); aux Mahrattes.

DEWANCOLE, v. de l'Orissa (Ind.); à 8 l. de Sonepour.

DEWANGUNGE, v. du Ghoragot (Ind.), sur la Brahma-Poutra. Gr. comm. en coton et en grains.

DEWANSERAI, v. du Bengale; à 5 l. de Mourshudabad.

DEWARCOTE, distr. mont. et stérile du Sirinagur (Ind.); avec une v. cap. du même nom, tribut. des Indiens Népauls. Lat. N. 30. 59. l. E. 75. 37.

DEWARCUNDAH, distr. presque désert du Golconde (Ind.), sur le Godavery, entre les 18. et 19. de lat. N.

DEWELMURY, v. du Gundwanah (Ind.), sur la Baumgunga. Lat. 19. 14. l. E. 79. 23.

DEWEGHUR, v. du Concan (Ind.).

DE WITT (Terre de), vaste contrée sur la côte N. de la Nouv.-Holl., découverte par un voyageur holl. de ce nom en 1628. Elle se compose en partie d'îles de diverses grandeurs, dont l'aspect n'a rien d'agr., arbres à gomme en quelques endroits.

DEWNE, v. de la Bulgarie (Turq. d'Eur.): habit. grecs. A 8 l. N. O. de Warna.

DEWSBOURG ou DEWSBURG, v. du c. d'York (Angl.), près de la Calder; à 2 l. de Wakefield.

DEYDIÈRE (la), *Cuers*, Var (Provence).

DEYME, *Villefranche-de-Lauragais*, Hte.-Gar. (Languedoc).

DEYNZE, pet. v. de la prov. de la Flandre or. (Belg.), sur la Lys, à 4 l. de Gand. Distilleries de genièvre, raffin. de sel; fabr. de savon; commerce consid. de grains, toiles et bestiaux. Très-ancienne; érigée en marquisat en 1625; 3,640 hab.

DEYRA, v. peuplée et bien bâtie du Sirinagur (Ind.).

DEYVILLER, *Epinal*, Vosges (Lorraine).

DEZANA, île de l'Oc.-Pacif., découv. par Quiros en 1606; peut-être la même que celle d'Osnaburg.

DEZENSANO, v. du roy. Lomb.-Vénit., sur le bord du lac de Garde: 3,400 hab. Légat. et à 5 l. S. de Brescia.

DEZFUT ou DEZPHOUL, v. du Khusistan (Perse), sur l'affl. or. de l'Abzal. Pont superbe de 28 arches: 15,000 hab. A 11 l. de Shuster.

DEZKAK, v. du Sigistan (Perse); à 45 l. de Zareng.

DEZIZE. Voy. GISER.

DEZUC, pet. v. et distr. du Mekran (Perse). Vallée très-peuplée; chef indépendant.

DEJESAN, v. de l'Yémen (Arabie), sur la mer Rouge.

DGAROTA, v. de l'Arménie Turq.; gouv. et à 27 l. E. N. E. de Khars.

DGYHOUN, riv. Voy. GIHON.

DHABI, v. du Nedsjed (Arabie); à 16 l. de Jamama.

DHALBACH, pet. riv. d'Alsace; emb. à l'Ill entre Altkirch et Mulhausen.

DHAR, v. du Malvah (Ind.); aux Mahrattes.

DHARMSALEH, v. du Thibet; à 24 l. S. de Sarangpour.

DHAT-EREK, v. de l'Hedsjas (Arabie).

DHAUN. Voy. DAUN.

DHELLY, v. gr. et peuplée sur la côte sept. de l'île de Timor: grand comm. en bois de sandal, cire, miel, etc., avec la Chine et l'Inde. Etabl. portug.

DHENJÉE, v. marit. du Guzerate (Ind.): repaire de pirates.

DHI-ALMONA, v. de l'Hedsjas (Arabie); à 10 l. S. de Vadilkora. — *Sohain*, v. de la même prov.

DHOLAGIR (*le Mont-Blanc*), la plus haute mont.

Digitized by Google

de l'Himalaye (Asie) : 20,862 pi. au-dessus du niv. de la mer.

DHOLKA, v. et distr. du Guzerate (Ind.); aux Angl. depuis 1803.

DHORE, v. du Népaul (Ind.).

DHOULPOUR, v. cons. de la prov. et sur la grande route d'Agra au Décan; baignée par le Chumbul. Aux Angl.

DHROLE, v. gr. et bien peuplée du Guzerate (Ind.); au chef de Jam.

DHUI ET UPIGNI, c. de la prov. de Namur (Belg.), à 2 l. 1 q. de Namur, 1,157 hab.

DHUILET, *Etampes*, Seine-et-Oise (Beauce).

DHUISEL, *Braine-sur-Vesle*, Aisne (Soissonnais).

DHUISON, vill. du Hurepoix (Seine-et-Oise), arr. d'Etampes, sur la riv. d'*Essonne*; env. 300 hab., y compris le ham. de *Longueville*. A 11 l. 3 q. S. de Paris, 3 q. de l. S. de la *Ferté-Aleps*.

DHUISON, *Beaugency* (*Loiret*), Loir-et-Cher (Orléanais).

DHUISY, vill. de l'Ile-de-France (Seine-et-Marne), arr. de Meaux. Pop., y compris le ham. de *Chambardy*, env. 450 hab. A 16 l. de Paris, 3 l. E. de Lisy (*May*).

DHUISY, *Soissons*, Aisne (Soissonnais).

DHYRSA OU DUSARA, v. du Guzerate (Ind.), au confl. de deux riv. Lat. N. 23. 20. l. E. 68. 30.

* **DIA**, Die.

DIABLE (les îles au), 3 pet. îles sur les côtes de la Guiane (Amér. mérid.); rochers stér., habités par des oiseaux de mer. Lat. N. 5. 12. l. O. 55. 57.

DIABLERETS, mont. de Suisse, entre le Valais et le cant. de Vaud : 9,600 pi. au-dessus de la mer.

* **DIABLINTES**, pet. pp. de la 3e Lyonnaise (Gaule); faisait partie des Cenomani. Leur territ. répond à la part. sept. du dép. de la *Mayenne*. On croit qu'ils s'étendaient même jusqu'au Perche et dans la Beauce. Plus. vill. du territ. de *Dol* (Bret.), étaient appelés Diablères, sans doute du nom de ces pp. — V. de Gaule. Voy. NOVIODUNUM des Diablintes.

DIACHERA, v. du Mazanderan (Perse).

* **DIACRIE**, la part. montagn. du N. de l'Attique.

DIADIN, *Dandyana*, pet. v. très-anc. d'Arménie, sur le bras or. de l'Euphrate; avec une forter. A 22 l. N. de Van.

DIAFERI, v. du Khorasan (Perse); à 97 l. de Hérat.

DIAKOVAR, pet. v. épisc. d'Esclavonie : 3,000 h. A 6 l. S. O. d'Essek, sur la route de cette v. à Brod.

DIALA, *Gyndes*, riv. du Kurdistan; emb. au Tigre.

DIAMANT, p. sur le bras occ. du Gange, à 14 l. au-dessous de Calcutta : lieu de débarquement des vaisseaux de la compagnie des Indes. — Pet. île inhabitée, abondante en tortues, sur le bord orient. de la baie de Bengale. — Autre sur la côte S. O. de la Martinique; à 1 l. S. du cap du même nom. — Etabl. sur la côte S. de la Martinique. Lat. N. 14. 26. long. O. 62. 49. — Riv. de Sumatra; emb. au détr. de Malaca.

DIAMPER, v. du distr. de Cochin (Ind.); hab. chrét.

DIAMPOR OU UDIAMPOR, v. du Cochin (Ind.). Il s'y tint, en 1799, un synode pour la réunion des égl. rom. et nestorienne. Lat. N. 9. 55.

DIANCEY, *Arnay-le-Duc*, Côte-d'Or (Bourg.).

* **DIANE** (bois de), en Etolie, au territ. des Vénètes, ou, selon la fable, les bêtes féroces devenaient privées.

DIANE, lac sur la côte or. de la Corse, près d'Aléria; communique avec la mer et fournit du sel. — Pet. île sablonneuse de la mer des Indes, découv. par Bougainville en 1768. Lat. S. 15. 45. l. E. 148. 40.

DIANE-CAPELLE, *Sarrebourg*, Meurthe (Lorr.).

* **DIANIUM**, v. d'Esp., chez les Contestani; auj. *Denia* (roy. de Valence). — (*Prom.*), cap d'Esp., près de Dianium; auj. le cap *Martin* (roy. de Valence).

DIANO, pet. v. de la Princip.-Citér. (roy. de Naples), dans les Apennins : 4,150 hab. A 5 l. N. N. O. de Policastro. — *Marine*, pet. v. du Piémont, à 1 l. E. d'Oneille : 2,000 hab.

DIANT, *Montereau*, Seine-et-Marne (Gatinais).

DIAPORI, pet. île de l'archip. Grec, sur la côte de Macédoine.

DIAR, v. du Khorasan (Perse); à 78 l. de Hérat.

DIARBEK OU DIARBEKIR (le), prov., pachalik ou gouv. du roy. d'Arménie (Turq. As.), entre le Tigre et l'Euphrate; autref. la *Mésopotamie*. Pays fert. en grains, fruits et coton; fournit de la soie : mines d'argent. — (*Amida*), gr. et anc. v., dans une belle plaine, sur le Tigre qui y devient navig.; cap. du pachalik ci-dessus : 40,000 hab., dont 20,000 chrét. Forte muraille qu'on croit de constr. rom., château fort, tours nombr., riches bazars, mosquée magnif. Comm. de toiles rouges, coton et maroquin; outr. en fer et en cuivre. A 63 l. N. E. d'Alep. Lat. N. 37. 55. l. E. 37. 33.

* **DIARDANES.** Voy. OIDANES.

DIARVILLE, *Vezelize*, Meurthe (Lorraine).

DIASKILLO, *Dascylium*, v. d'Anatolie (As. Min.), près de la mer de Marmara.

DIAVOLI, pet. v. de Macédoine; à 3 l. de Cogni.

DIBDONDA, v. du Dowlatabad (Ind.); à 8 l. d'Oudighir.

DIBÉH, v. d'Égypte, à l'emb. du lac Menzaléh.

* **DIBIO OU DIVIO**, v. forte de la Gaule, chez les Lingones; auj. *Dijon* (Côte-d'Or).

DIBLING, *Forbach*, Moselle (Lorraine).

DIBOLSHEIM, *Markolsheim*, B.-Rhin (Alsace).

* **DIBON**, la 11e des 14 v. de la tribu de Ruben, prise après sa captivité par les Ammonites.

DIBRA-SUPERIORE, *Uscana*, v. de l'Albanie, sur le Drin.

DICALAYA, v. de la côte or. de l'île de Luçon, dans la baie de Cayguran.

* **DICASMUDA**, Dixmude.

DICEARCHIA. Voy. PUTEOLI.

DICKEBUSCH, c. de la prov. de la Flandre or. (Belg.), à 1 l. d'Ypres. 1,424 hab.

DICKELE, c. de la prov. de la Flandre or. (Belg.), à 1 l. 3 q. d'Hoorebek-Ste.-Marie, et 2 l. 1 q. d'Audenarde. 507 hab.

DICKELVENNE, vill. de la prov. de la Flandre or. (Belg.), à 1 l. 3 q. d'Oosterzeele, et 3 l. 1 q. de Gand. Son nom est cité dans le traité de partage du royaume de France entre les fils de Lothaire. Eaux minérales. 1,649 hab.

DICKVANSET, riv. du New-Brunswick (Amér. sept.); emb. à la baie de Passamaquoddy.

DICOMOS, île voisine de Chypre; résid. d'un aga. Belles plantations de mûriers.

DICONNE, *Verdun-sur-Saône*, Saône-et-Loire (Bourgogne).

* **DICTE** (*Mons*), pet. chaîne de mont., dans la part. or. de l'île de Crète, remarq. par l'antre dans lequel on disait que Jupiter avait été nourri; auj. le mont *Séthia*. C'est dans ces mont. que croissait le dictame, plante regardée par les Anc. comme un remède souverain pour les plaies.

* **DICTYNNÆUM** (*Prom.*). Voy. DYCTINNÆUM.

DICY, *Joigny*, Yonne (Champagne).

DIDAM, gr. vill. de la Gueldre (Holl.), 2,000 hab. A 1 l. et dem. de Doesbourg.

* **DIDATTIUM**, v. des Sequani (Gaule); auj. *Dôle* (Jura).

DIDEN, v. du Khorasan (Perse); à 8 l. N. de Mastik.

Digitized by Google

DIDENDORF, *Sarrewerden*, Bas-Rhin (Alsace).
DIDENHEIM, *Mulhausen*, Haut-Rhin (Alsace).
DIDESFIELD, gr. vill. du cerc. du Rhin (Bav.) : 1,000 hab.
DIDIER (St.-), *Lyon* (*Rhône*), Ain (Lyonnais).
—, *Gannat*, Allier (Bourbonnais).
—, *Aubenas*, Ardèche (Vivarais).
—, *St.-Remy*, B.-du-Rhône (Provence).
—, *Saulieu*, Côte-d'Or (Bourgogne),
—, *Vitré*, Ille-et-Vilaine (Bretagne).
—, *Lons-le-Saulnier*, Jura (Franche-Comté).
—, *Tannay*, Nièvre (Nivernais).
—, *Carouges*, Orne (Normandie).
—, *Beaujeu*, Rhône (Beaujolais). Papeterie.
—, *Carpentras*, Vaucluse (Comtat).
—au-Mont-d'Or (St.-), *Lyon*, Rhône (Lyonnais). Carr. de pierre de taille ; bon vignoble.
—de-Bizonne, *Bourgoin*, Isère (Dauph.).
—de-Brion, *St.-Marcellin*, id.
—de-Crussol, *St.-Péray*, Ardèche (Vivarais).
—de-Formant, *Trévoux*, Ain (Pays-de-Dombes).
—de-la-Tour, *La-Tour-du-Pin*, Isère (Dauph.).
—des-Bois, *Louviers*, Eure (Norm.).
—de-Valeins, *Toissey*, Ain (Pays-de-Dombes).
—d'Oussiat, *Bourg*, Ain (Bresse).
—en-Bresse, *Verdun-sur-Saône*, Saône-et-Loire.
—en-Brionais, *Marcigny*, Saône-et-Loire (Bourgogne).
—en-Dévoluy, *Veyne*, Hautes-Alpes (Dauph.).
—en-Donjon, *Le-Donjon*, Allier (Bourbonnais).
—la-Sauve, ch.-l. de cant.; arr. et à 5 l. N. E. d'Yssengeaux, 2 l. de *Monistrol*, H.-Loire (Velay). Fabr. de rubans, papeterie : 3,200 hab.
DIDIER-LÈS-CHAMPAGNE (St.-), *Le-Pont-de Beauvoisin*, Isère (Dauphiné).
—sous-Charpey, *Romans*, Drôme (Dauph.).
—sur-Allier, *Le Puy*, Haute-Loire (Velay).
—sur-Arroux, *Autun*, Saône-et-Loire (Bourg.).
—sur-Chalaronne, *Toissey*, Ain (Pays-de-Dombes).
—sur-Doulon, *Brioude*, H.-Loire (Auvergne). Comm. de fromages.
—sur-Riverie, *Lyon*, Rhône (Lyonnais).
—sur-Rochefort, *Thiers* (*Puy-de-Dôme*), Loire (Forez).
DIDING, *Bouzonville*, Moselle (Lorraine).
— *Sarguemines*, id.
DIDONNE, *Royan*, Char.-Infér. (Saintonge).
DIDREFING, *Puttelange*, Moselle (Lorr.).
* **DIDUNES**, pp. de Germanie ; au palat. de *Sandomir*.
* **DIDURES**, pp. de l'Ibérie ; vers la *Géorgie* (Asie).
DIDWANA, place forte de l'Ind.; à 15 l. de Nagore.
* **DIDYMI** (*Prom.*), cap formant la pointe la plus or. de l'Arabie-Déserte ; auj. le cap *Rasalgate*. — Peuples de Milet, anciennem. Branchides.
* **DIDYMOTICOS**, Démotica.
DIE, *Dea-Vocontiorum*, v. du Dauphiné (Drôme), anc. cap. du Diois ; ch.-l. de s. préf., d'arr. et de cant., trib. de prem. inst. ; bur. de p., 4,000 habit. Comm. en vins blancs et mousseux ; fabr. de draps. Eaux minér. d'Orel. Sur la Drôme. L'arr. est divisé en 9 cant. et 117 comm. A 9 l. S. E. de Valence, 154 S. q. E. de Paris. Lat. N. 44. 45. l. E. 2. 18.
DIÉ (St.-), *Deodatus*, pet. v. de l'Orléanais (Loir-et-Cher), sur la Loire ; bur. de p., 1,200 hab. Fabr. de molletons et couvertures ; comm. de vins, vinaigres et eaux-de vie. A 4 l. E. de Blois, 42 S. de Paris.
DIEBOURG, *Dispurgum*, v. et baill. du gr.-d. de Hesse, sur la Gersprentz : 2,250 habit. Anc. séjour de Clodion, roi des Francs. A 3 l. E. de Darmstadt.
DIEDZIG, vill. de la princ. d'Anhalt-Koethen (Allemag.), près de l'Elbe. Chât.
DIECZIN. Voy. **TETSCHEN**.
DIEDITZ, pet. v. du cerc. de Brunn (Moravie).
* **DIEDONUM**, Dundée.
DIEFENBACH, *Haguenau*, B.-Rhin (Alsace).
—, *Phalsbourg* (*Meurthe*), B.-Rhin (Alsace).
—, *Schelestadt*, B.-Rhin (Alsace).
—, Hellimer, *Puttelange*, Moselle (Lorraine).
—, *Puttelange*, *id.* id.
DIEFENTHAL, *Schelestadt*, B.-Rhin (Alsace).
DIEFFENBACH, vill. du cerc. du Necker (Wurtemberg).
DIEFFERTEN, *Boulay*, Moselle (Lorraine).
DIEFFMATEN, *Belfort*, H.-Rhin (Alsace).
DIEGHEM, c. de la pr. de Brabant (Belg.), à 3 q. de l. de Woluwe-St.-Étienne et 1 l. et dem. de Bruxelles. 995 hab.
DIEGO (San), pet. v. du Nouv.-Mexique (Amér. sept.) ; à 16 l. N. O. de Santa-Fé.—Vill. de la Nouv.-Californ. (Amér. sept.), avec un port commode ; à 6 l. de la Mission la plus sept. de la Vieille-Californie : 1,500 hab. — *de Guemas*, établ. de l'Amér. mér. ; prov. et à 49 l. S. E. de Popayan.—*Garcia*, île de la mer des Indes, au N. E. de Madagascar. Lat. S. 7. 15. l. E. 70. 15. — *Ramirez*, île voisine de la côte de la Terre-de-Feu, au S. de l'Amér. Lat. S. 56. 27. l. O. 70. 59. — *Ruys* ou *Rodrigues*, île de la mer des Indes, à 100 l. E. de l'Ile-de-Fr. : env. 11 l. de long, 5 de large. Sol montag. et pierreux en quelques endr., extrêmement fert. en d'autres ; environnée de récifs : prod. riz, pois et tabac. On y envoie de l'Ile-de-France prendre des tortues de mer pour le serv. des hôpit. Cédée à l'Angleterre par la France en 1814. Lat. S. 19. 30. l. E. 55. 7.
DIEGU, *Sisteron*, B.-Alpes (Provence).
DIEKIRCH, pet. v. de la prov. de Luxembourg (Belg.), sur la Sure, à 7 l. de Luxembourg. Popul. y compris les communes de Bastendorff, Elperdange et Gilsdorff, 2,189 hab. Carr. de plâtre au voisin.
DIEKSAND, pet. île inhabitée, sur la côte du Danemark.
DIELE, riv. de la Moldavie ; emb. dans le Pruth.
DIELLETTE, pet. p. de Normandie (Manche), fini en 1751 ; à 5 l. S. O. de *Cherbourg*.
DIEME, *Tarare*, Rhône (Lyonnais).
DIEMEL, pet. riv. d'All.; so. au Sauerland, emb. dans le Weser.
DIÉMEN, b. de Holl. à 1 l. et demie S. E. d'Amsterdam. — *Lille*, une des îles de Féroe, au N. des îles Schetland, et à 5 l. S. de Sandoe. — *Store*, autre île de Féroe, à 2 l. S. de Sandoe.
DIÉMEN (Terre de Van-), île de l'Oc.-Pacif. du S., ainsi nommée par les Holl., du nom d'Antoine Diémen, génér. de la comp. des Indes en 1642, et découv. par Tasman, cél. navigateur de la même nat. ; séparée de la côte mérid. de la Nouv.-Holl. par le détr. de Bass. Env. 66 l. de long, 33 de large : aux Angl. qui y ont fondé une colonie en 1804. Climat général. tempéré ; sol fertile en plus. endr. ; arrosée par deux gr. riv., l'une qui se jette dans la mer au p. Dalrymple, sur la côte sept., l'autre appelée Derwent, à l'extrém. opposée de l'île. Fer, houille, schiste, granit, fossiles de toute espèce ; arbres immenses ; oiseaux aquatiques, cygnes noirs, kangarous, wombats et autres animaux de la fam. des hyènes. Habit. d'un noir peu foncé, cheveux crépus, traits repoussants, sans vêtements, enjoués, mais féroces et sauvages ; nombre inconnu : env. 2,000 colons. Deux c., ceux de Buckingham et de Cornouailles ; deux v., une

Digitized by Google

au fort Dalrymple, au N.; l'autre, Hobart-Town, à 49 l. au S., sur la riv. de Derwent. Communicat. régul. entre cet établiss. et celui de Botany-Bay. Lat. du cap Sud, à l'extrém. mér., 43. 42. S. l. E. 144. 38. — (Détr. de Van-), détr. de la mer du Japon, formé N. par l'île de Kiusiu, S. par celles de Jacono-Sima et Tenaga-Sima : env. 10 l. de large.

DIEMERING, *Sarrewerden*, B.-Rhin (Alsace). Carr. de pierres de taille.

DIEMOZ, *La Verpillière*, Isère (Dauph.).

DIENAY, *Is-sur-Tille*, Côte-d'Or (Bourgogne); sur l'Ignon. Forges.

DIENCOURT, *Montdidier*, Somme (Pic.).

DIENHEIM, vill. du cerc. Bavarois du Rhin, près d'Oppenheim : 700 h.

DIENNE, *Murat*, Cantal (Auvergne).

—, *Décize*, Nièvre (Nivernais).

DIENNÉ, *Poitiers*, Vienne (Poitou).

* **DIENSES**, pp. de la Gaule narbonnaise, près du Rhône.

* **DIENSIS TRACTUS**, le Diois.

DIENVILLE, *Brienne*, Aube (Champ.); sur l'Aube: 1,200 hab. Fabr. de toiles de coton; comm. de bois.

DIEP, baie de l'île St.-Christophe (Antilles) près de la v. de Diep-Bay.—*Bay*, v. sur la côte sept. de l'île St.-Christophe. Lat. N. 17. 30. l. O. 65. 18.

DIEPENAU, baill. de la seigneurie de Hoya (Hanovre), avec un village du même nom, à 3 l. de Hoya.

DIEPENBÉEK, c. de la prov. de Limbourg (Belg.), à 1 l. de Hasselt. 2,514 h.

DIEPENHEIM, b. de la prov. d'Over-Yssel (Holl.), avec un chât.; à 8 l. E. de Deventer.

DIEPHOLTZ, c. du Hanovre, dans un pays marécageux, entre ceux de Munster, Osnabruck, Minden et Hoya : 100 l. carr. de superf. 15,550 h.; excell. pât. sur les bords du lac Dummer; bétail, lin, chanvre; fabr. de toiles.—(*Diepholdia*), ch.-l. sur le Hunte, près du lac de Dummer, avec un chât. : 1,600 hab. Fabr. de toiles et d'étoffes de laine. A 10 l. N. O. de Minden.

DIEPPE, *Dieppa*, belle v. de Normandie (Seine-Inf.), avec un bon p. sur la Manche, à l'emb. de l'Arques, lequel peut contenir 200 bât. de 60 à 400 tonneaux, et autant de bateaux pêch.; ch.-l. de s.-préf., d'arr. et de cant., tribun. de prem. inst. et de comm., école de navigat., autre d'applicat. de la géométrie et de la mécanique aux arts et métiers, collége communal, biblioth., théâtre; rel. et bur. de p. : 20,000 hab. On y remarque le p., les écluses de chasse, son bassin, les bains de mer nouvellem. établis, les jetées et le chât. Pêche de harengs, maquereaux, morues; fabr. de dentelles, d'ouvrages d'ivoire, corne, écaille; raffinerie de sucre, corderie, fabr. de pipes, construct. de navires; imprim., librairie. Gr. comm. d'import. et d'export. Paquebots pour l'Angl. Patrie de Pecquet, du géogr. Lamartinière, de l'amiral Duquesne. Foires, le 16 août, 8 j.; le 30 nov., 15 j. : toiles peintes, indiennes, moussel., modes, best. Les flottes angl. et holl. furent battues à la hauteur de Dieppe en 1690; les Angl. la bombardèrent et la brûlèrent en 1694; n'est pas si considérable qu'autref.; était exempte de taille et de gabelle. L'arr. est div. en 8 cant. et 212 comm. Établissement de la marée du p., 10 h. 30 m. A 14 l. N. de Rouen, 48 N. O. de Paris. Lat. N. 49. 55. l. O. 1. 15.

DIEPPE (le Pet.), sur la côte de Malaguette en Guinée; établ. fortifié par les Franç.

—, *Étain*, Meuse (Barrois).

DIEPPEDAL, *Doudeville*, Seine-Infér. (Norm.). Forges.

—, *Rouen*, id. Fabr. d'indiennes.

DIER, b. de l'Écosse sept.; à 10 lieues N. d'Aberdéen.

DIER (St.-), ch.-l. de cant.; arr. et à 8 l. S. E. de Clermont, 3 l. de *Billom*, Puy-de-Dôme (Auvergne) : 1,200 h.

DIERDOF, pet. v. de la rég. et à 3 l. N. E. de Coblentz; avec un château, sur le Wiedbach : 1,200 habitants.

DIERRÉ, *Amboise*, Indre-et-Loire (Touraine).

DIERREY-ST.-JULIEN, *Estissac*, Aube (Champ.).

—St.-Père, *id.* id.

DIERSTEIN, DIERNSTEIN, DURRENSTEIN OU TYRNSTEIN, pet. v. de la B.-Autr., sur le Danube, où Richard Cœur-de-Lion fut arrêté en 1194, à son retour de la Terre-Sainte. Sur une mont. du voisin., ruines du chât. Léopold, duc d'Autr., le retint prisonnier. Défaite mémorable de 30,000 Russes par 4,000 Franç. le 14 nov. 1805, sous les murs de cette v. A 22 l. O. de Vienne.

DIERY (St.-), *Besse*, Puy-de-Dôme (Auvergne).

DIESBECK, v. du gr.-d. d'Oldenbourg, dans le baill. de Vechte.

DIESDORF, village de la rég. de Magdebourg (Prusse), avec un couvent luthérien; à 6 l. de Saltzwedel.

DIESEN, *St.-Avold*, Moselle (Lorraine).

DIESENBACH, *Weissembourg*, B.-Rhin (Alsace).

DIESENHOFEN, *Divodurum*, pet. v. du cant. de Thurgovie (Suisse), sur le Rhin : 2,400 h. Château; égl. commune aux cathol. et aux protest. A 2 l. S. de Schaffhausen.

DIESSEN, b. du cerc. de l'Iser (Bavière), sur un lac. Egl. remarquable : 1,000 habitants. A 3 l. S. de Landsberg.—Vill. du Brabant sept. (Holl.), à 7 l. de Breda.

DIEST, *Diesta*, v. de la prov. du Brabant (Belg.), sur la Demer, à 5 l. de Louvain, et 10 l. de Bruxelles. Egl. de St.-Sulpice remarquable; contient les cendres du fils de Guillaume le Taciturne. Fabrique d'étoffes de laine et de draps. Filat.; brasseries; distill.; patrie de Nicolas Clénard, auteur de la première grammaire grecque. Foire de 10 j. le 2e dim. après la Visitation. 6,963 h.

DIETENHEIM, pet. ville du Wurtemberg, cerc. du Danube, sur l'Iller : 2,000 h. A 3 l. S. E. d'Ulm.

DIETENHOFEN, gr. vill. du cerc. de la Rezat (Bav.); à 2 l. S. de Martk-Erlbach. Trois vill. au voisin., habités par des frères Moraves.

DIETIKON, gr. vill. du cant. de Zurich (Suisse), sur le Limmat; à 3 l. N. O. de Zurich. Les Franç. y battirent les Russes en 1799.

DIETLINGEN, petite ville du cerc. de Pfinz et Enz (Bade); à 2 l. O. de Pforzheim. Population 1,200 habitants.

DIETRICHSTEIN, pet. v. de la H.-Carinthie, sur la Geyl; à 1 l. O. d'Arnoldstein.

DIETWEILER, *Mulhausen*, H.-Rhin (Alsace).

DIETZ, *Dieta*, ville et c. d'Allemagne, au duché de Nassau, sur la Lahn, qui y devient navig. : 1,800 habitants.

DIEU (l'Ile) ou **L'ILE D'YEU**, petite île du Poitou (Vendée), à 3 l. de la côte; avec un b., ch.-l. de cant. Pop. 2,240 h. Arr. et à 7 l. de *St.-Gilles-sur-Vie*. Lat. N. 46. 42. l. O. 4. 39.

DIEUDONNÉ, vill. de l'Ile-de-France (Oise), arr. de Senlis. Pop., y compris les ham. de *la Fosse*, et de *Montchavois*, env. 500 habitants. chât. A 10 l. et dem. N. de Paris, 3 quarts de l. O. de Neuilly-en-Thel (*Méru*).

DIEUE-SUR-MEUSE, *Verdun*, Meuse (Lorraine). Papeterie.

Digitized by Google

DIEU-FIT (Forêt de), *Argentan*, Orne (Basse-Normandie).

DIEU-LE-FIT, pet. v. du Dauphiné (Drôme), près de la Jabrone; ch.-l. de cant., bur. de p., 3,000 h. Poteries à l'épreuve du feu; draps fins : eaux minér. salut. pour les yeux et pour la bile. A 5 l. E. de Montelimart, 158 S. E. de Paris.

DIEULET (Forêt de), *Stenay*, Meuse (Lorraine).

DIEULIVOL, *Monségur*, Gir. (Bazadois).

DIEULOUARD, *Pont-à-Mousson*, Meurthe (Lorraine); sur la rive g. de la Moselle. Restes d'antiq., brasserie.

DIEUPENTALE, *Grizolles*, Tarn-et-Garonne (Languedoc).

DIEUZE, *Decempagi*, v. de Lorraine (Meurthe), sur la Seille, entre Metz et Saverne; très-anc. Ch.-l. de cant., inspect. forest., collége communal; rel. et bur. de p., 3,400 h. Puits d'eau salée. Saline, la plus belle de l'Europe; connue dès le 11e siècle. Fabr. de soude et de bonneterie, papeterie, teinturerie. Arr. et à 4 l. S. E. de Château-Salins.

DIEVAL, *St.-Pol-sur-Ternoise*, Pas-de-Calais (Artois).

DIEY, DIÉ ou **DIEZ** (St.-), *Sanctus Deodatus*, v. de Lorraine (Vosges), dans une belle vallée, sur la Meurthe; ch.-l. de s.-préfect., d'arr. et de cant.; évêché suffr. de Besançon; trib. de prem. inst., inspec. forest., chambre des manuf., biblioth., gr. sémin. diocésain, couvent de bénédictines, collége communal; rel. et bur. de p., route de Nancy à Schelestadt : 6,800 habit. Filat. de coton; fabr. de mouchoirs, toiles de colon, siamoises, bonneterie; imprim., libr. Commerce en bestiaux, grains, lin, chanvre, quincaillerie, fer, bois, salins et potasse. L'arr. est div. en 9 cant. et 108 comm. Foires de 2 j., 20 jan. : le 2e mardi de chaque mois. Eaux minér. A 10 l. E. N. E. d'Épinal, 103 l. E. S. de Paris. Lat. N. 48. 20. l. E. 4. 45.

DIEZENBACH, b. du baill. de Schafheim (Hesse-Darmstadt) : 1,100 hab.

DIFFERDANGE, NIEDERKORN ET OBERKORN, c. de la prov. de Luxembourg (Belg.), à 2 l. de Messanci et 4 et dem. de Luxembourg. 1,849 hab.

* **DIGBA.** Voy. APAMÉE MÉSÈNES.

DIGBY, vill. de la Nouv.-Écosse (Amér. sept.); sur la baie et à 6 l. S. O. d'Annapolis.

DIGEIL ou **PETIT-TIGRE**, canal de la Turquie d'Asie; s'étend d'Ashuk à Bagdad.

* **DIGENTIA**, pet. riv. du Latium (Italie); so. au mont Lucrétile, emb. dans l'Anio, un peu au-dessus de Tibur, après avoir traversé les territ. de Bandusie et de Mandèle.

DIGES, *Toucy*, Yonne (Champ.). Fontaines minér. : 1,350 hab.

DIGGÉE, nom de plus. v. de l'Inde.

DIGGS (cap et île de), à la pointe O. et S. de la côte du détr. d'Hudson; troupeaux de rennes, beaucoup d'oiseaux aquatiques. Lat. N. 62. 41. l. O. 81. 10.— Passage couvert de glace, dans la partie sept. de la baie de Behring. Lat. N. 59. 52. l. E. 218. 18.

DIGHTON, v. du Massachusetts (États-Unis); à 13 l. de Boston.

DIGNA, *Lons-le-Saulnier*, Jura (Fr.-Comté).

DIGNAC, *Angoulême*, Charente (Angoumois).

—, *Lesparre*, Gironde (Médoc).

DIGNAGUR, trois pet. v. du Bengale (Ind.). Fabr. cons. d'étoffes de coton, dites *Coutnis*, dans celle du distr. de Burdwan.

DIGNANO, jolie pet. v. de l'Istrie (emp. d'Autr.), à 1 l. de la mer et à 2 l. N. E. de Pola.

DIGNE, *Dinia*, v. de Prov. (B.-Alpes), sur la Bléone; ch.-l. de préf., d'arr. et de cant.; évêché suffr. d'Aix; tribun. de première inst., sous-inspect. forest., soc. d'agricul., biblioth.; gr. sémin. diocésain, collége communal, pépin. départ.; relais et bur. de p., route de Grenoble à Nice : 4,000 habit. Édif. remarq. : la cathédr. et l'hôtel de la préfec.; du reste rues escarpées et tortueuses, vilaines maisons; une belle promen. au voisin., bains d'eaux minér. très-renomm. pour la guérison des plaies causées par les armes à feu; cratère d'un volcan éteint. Comm. de fruits, amandes, huiles, cire, miel, brignolles, laines, chanvre, toiles, eaux minér.; imprim., papet., tann. Foires : le 2e lundi après Pâques, 3 j.; le prem. lundi de Carême, 3 j.; le lundi après l'octave de la Fête-Dieu, 2 j.; le lundi après la St.-Julien, 3 j.; le lundi après la Toussaint, 4 j.; le 30 nov. et le 22 déc., 1 j. Routes roy. de Grenoble et de Marseille. A 18 l. N. E. d'Aix, 188 S. de Paris, 95 po. un quart. Lat. N. 44. 5. l. E. 5. 54.

DIGNE-D'AMONT (la), *Limoux*, Aude (Lang.).

— d'Aval (la), *id.* id.

DIGNONVILLE, *Épinal*, Vosges (Lorraine).

DIGNY, rel. de p., *Châteauneuf-en-Thimerais*, Eure-et-Loir (Beauce).

DIGOIN, b. de Bourgogne (Saône-et-Loire), sur le canal de Charolais, près de la Loire; ch.-l. de cant., bur. de p. : 2,300 hab. Comm. en faïence; brasserie. Arr. et à 5 l. O. de Charolles, 86 E. S. de Paris.

DIGONS, *Langeac*, H.-Loire (B.-Auvergne).

DIGOVILLE, *Cherbourg*, Manche (Normandie).

DIGULLEVILLE, Manche (Normandie).

DIJOLINGAN, v. sur la côte or. de l'île des Nègres (Afr.). Lat. N. 10. 40. l. E. 120. 45.

DIJON, *Divio*, v. gr., très-ancienne et bien bâtie, dans une plaine agréable et fertile en excellent vin, entre l'Ouche au S. et la Suzon au N.; ci-devant capitale de la Bourgogne et du Dijonnais, avec parlement, chambre des comptes, baill. etc.; aujourd. chef-lieu de préf., d'arrond. et de cant. (Côte-d'Or); a un évêché suffragant de Lyon; cour roy. pour les départ. de la Côte-d'Or, H.-Marne, Saône-et-Loire; tribunal de première instance et de comm., bourse de commerce; académie célèbre des sciences, arts et belles-lettres, acad. de l'univ., facultés de droit, des sciences et des lettres, collége royal, grand séminaire diocésain, école second. de médecine, écoles de droit, de peinture, sculpture, architect.; bibliot. de 36,000 volumes, musée riche en monuments anc. et modernes, jardin botanique, théâtre, belles promenade, pépinière consid.; ch.-l. de la 18e division militaire et du 18e arrond. forest.; inspection forestière; relais et bureau de poste, 21,600 habit. On y remarque la flèche de l'église de Ste.-Bénigne, qui a 375 pieds de haut; celle de St.-Pierre, le portail de St.-Michel, l'église de Notre-Dame, un des plus beaux édifices gothiques qui soient en Europe, le palais des anc. ducs de Bourgogne, où se trouve le musée, etc. La Chartreuse, jadis si renommée, a été détruite, ainsi que les tombeaux en marbre de Paros des ducs de Bourgogne. Dijon s'honore d'avoir donné la naissance à Jean-sans-Peur, Philippe-le-Bon, Bossuet, Buffon, La Monnaie, Longepierre, Crébillon, Daubenton, Piron, Rameau, Saumaise, Bouhier et Fréret. La partie du canal de Bourgogne, entre St.-Jean-de-Losne et cette ville, est ouverte à la navigation depuis 1807. Fabriques de draps, serges, toiles peintes, mousselines, velours de coton, couvertures de laine, chapeaux, bonneterie, vinaigre, moutarde, eaux-de-vie, et bougies égales à celles du Mans; filatures de coton; confitures et raisiné : papeteries, imprim., librair., poterie, tannerie, tuilerie. Comm. en grains, vins, huile, chanvre, laine, fer, pastel, etc. Foires de 8 jours, les 10 mars, 10 juin, 10 novemb. Routes

Digitized by Google

roy. de Paris, Troyes, Chaumont, Besançon et Lyon. L'arr. est div. en 14 cant. et 266 comm. A 17 l. O. de Besançon, 40 N. de Lyon, 70 S. E. de Paris, 38 po. Lat. N. 47. 19. l. E. 2. 41.

DIJON, *Aumale* (*Seine-Inférieure*), Somme (Picardie).

DIKWEILER. Voy. **DORN.**

DILBEÉK, c. de la prov. de Brabant (Belg.), à une 1/2 l. d'Anderlecht, et 1 l. de Bruxelles. 1,608 habitants.

DILEKAM, v. du Farsistan (Perse); à 24 l. N. de Bost.

DILIA, rivière du Curdistan (Turq. As.); emb. au Tigre, entre Bagdad et Al-Modain.

DILIAN, une des îles Calamianes, dans l'Océan-indien. Lat. N. 11. 52. l. E. 118. 2.

DILIGE, v. forte de l'île de Ceylan, anc. résid. du roi de Candi.

* **DILIMNITES**, nat. la plus considér. de celles qui habitaient la Perse, en deçà du Tigre.

DILLE, riv. d'Allem.; emb. à la Lahn, vis-à-vis de Wetzlar.

DILLENBOURG, *Dillenburgum*, v. du d. de Nassau (Allem.), sur la Dille, château en ruines : 3,200 habitants. A 18 l. N. de Francfort-sur-le-Mein. Au roi de Prusse.

DILLI, distr. et b. cons. sur la côte or. de l'île de Sumatra; prince indépendant.—Hte. mont. de l'Ind., près de Bombay.

DILLIN, petite ville de Hongrie, à 1 lieue N. de Schemnitz :

DILLING, forge cons. de Lorraine (Prusse), près de Sarre-Louis, sur la Brême; seul atelier où se fabriquent des faux, scies, crics et autres ouvrages qu'on tirait jadis de l'intér. de l'Allem. : 1,500 habitants. Foires de 2 j., le 3e lundi de carême et le 8 octobre. Papeteries.

DILLINGEN, *Dillingia*, pet. v. de Bav., bien bâtie, sur la rive gauche du Danube; avec un château, anc. résid. de l'évêque d'Augsbourg : 3,600 hab. Univers. fond. en 1549. A 9 l. N. O. d'Augsbourg, 8 N. E. d'Ulm. Lat. N. 48. 34. l. E. 8. 5.

DILLSBERG, b. du d. de Bade, sur le Necker; château fort, servant de prison d'état. A 2 l. E. d'Heidelberg.

DILO, *Sens*, Yonne (Champagne). Anc. abbaye de Prémontrés.

LILSEN, c. de la prov. de Limbourg (Belg.), à 1 l. 3 q. de Maeseik, et 4 l. 3 q. de Ruremonde. 876 hab.

DIMAL, c. du Golconde (Ind.).

DIMANCHEVILLE, *Pithiviers*, Loiret (Gatinais).

— sous-Ablis, *Dourdan*, Seine-et-Oise (Ile-de-France).

DIMBLEY, *Damvillers*, Meuse (Lorraine).

DIMBSTHAL, *Saverne*, B.-Rhin (Alsace).

DIMECHAUX, *Solre-le-Château*, Nord (Hainaut).

DIMISANA, v. de la Morée (Turq. d'Eur.), sur l'Erymanthe, près des ruines de l'anc. *Psophis* : collége grec. A 10 l. de Tripolitza.

DIMITRI (St.-), v. et forter. de la Russie As., sur le Don; gouv. et au N. d'Azof.—Pet. île de la Grèce, dans le g. d'Égine. — (*Antandros*), v. de l'Anatolie (Turq. d'As.), au pi. des monts Ionnous (*Ida*), sur le go. Landemitre.

DIMIU, place forte de l'Yémen (Arabie).

DIMNE, v. de l'Yémen (Arabie); à 5 l. de Dsjebi.

DIMONT, *Solre-le-Château*, Nord (Hainaut).

DIMOTUC. Voy. **DIMOTICA.**

DINABOURG, v. forte de Russie, sur la Dwina; gouv. et à 32 l. de Polotsk. Ancien collége de Jésuites.

DINACOUL, v. de la Turq. As.; pachal. de Bagdad.

DINAGEPORE, distr. du Bengale (Ind.), entre le Purnéah, le Bettouriah, le Rungpore et le Ghoragot : sol inégal, sujet à des inond. annuelles qui le fertilisent. Abond. récoltes de tabac, chanvre, indigo. Hab. Indous et mahom. — Ou *Rajigunge*, cap. du distr., dans une île de la Pernabubah, résid. du rajah : gr. comm. Lat. N. 25. 37. l. E. 86. 15.

DINAN, *Dinantium*, v. forte et consid. de Bretagne (Côtes-du-Nord), sur une haut. escarpée, baignée par la Rance, avec un vieux chât. servant de prison; ch.-l. de sous-préf., d'arr. et de cant., trib. de prem. inst., pet. sémin. du diocèse de St.-Brieux, soci. d'agric., théâtre; rel. et bur. de p., 6,820 hab. Air pur, belles prom., séjour agr.; à un quart de l. N., eaux minér. dans un superbe vallon. Comm. très-étendu en toiles diverses, flanelle, basin, cotonnade, cuirs, souliers, chapeaux pour la troupe et les colonies; beurre, cidre, chanvre, fil, suif, miel et cire; imprim., libr. Patrie de D. Janin et de Duclos. Foire de 8 j.; le 2e jeudi de Carême : chevaux, bestiaux, bijouteries, étoffes. L'arr. est div. en 10 cant. et 90 comm. Le cœur de Bertrand Duguesclin, qui défendit cette v. contre le duc de Lancaster, en 1389, fut déposé dans l'église princip. A 6 l. S. de St.-Malo, 13 de St.-Brieux, 99 O. de Paris. Lat. N. 48. 27. l. O. 4. 23.

DINANT, *Dionantum*, v. forte du roy. de Belg., avec un chât., sur la rive dr. de la Meuse : 5,033 h. Jadis beaucoup de couvents, belle collégiale. Existait déjà au VIe siècle. Son château bâti par Evrard de la Marck, évêque de Liége, en 1530, a été rétabli en 1818. Saccagée par les Bourguignons en 1466, prise par les Franç. en 1794. Gr. comm. de fer, chaudronnerie et cuirs : verrerie, papeterie. Mines de fer, carr. de marbre noir et de pierres au territ. A 5 l. S. de Namur, 16 S. O. de Liége.

* **DINANUM ET DINANTIUM**, Dinan.

DINAPORE, poste anglais, sur le Gange, prov. de Bahar (Ind.); avec un grenier d'abondance. A 4. l. O. de Patna.

DINDIGUL, distr. de la part. mér. de l'Ind., entre le Coimbetour, le Travancore, le Cochin et le Carnate; avec une capit. du même nom, défendue par une forter. bâtie sur un rocher. Lat. N. 10. 22. l. E. 75. 40.

DINDIKOU, distr. du Konkodou (Afr.), avec une pet. v. du même nom, au pi. d'une chaîne de collines abondantes en or.

DINDING, île du détr. de Malaca, à l'emb. de la Pera : env. 8 l. de circonf. Lat. N. 4. 15. l. E. 98. 11. — (Petit), pet. île un peu à l'E. de la première.

* **DINDYMOS**, mont. de la Mysie, près de Cyzique, sur laquelle était un temple de Cybèle.

DINEAULT, *Châteaulin*, Finistère (Bretagne).

DINESTONS, v. de la Pensylvanie (Ét.-Unis).

DINEZ. Voy. **MONT.**

DINGÉ, *Hédé*, Ille-et-Vilaine (Bretagne).

DINGELFINGEN, *Digolvinga*, v. anc. du cerc. du B.-Danube (Bav.), sur l'Iser : 2,080 hab. A 19 l. N. E. de Munich, 7 N. E. de Landshut.

DINGEN, pet. lac de Prusse; à 6 l. S. E. de Brandenbourg.

DINGER, *St.-Amour* (*Jura*), Ain (Bresse).

DINGLE, *Dingila*, jol. v. du c. de Kerry (Irl.), avec un p. commode sur la côte sept. de la baie du même nom. A 3 l. O. de Cork. Un dép. au parlement.

DINGELSTAEDT, b. de Prusse, sur l'Unstrut; rég. et à 15 l. N. O. d'Erfurt.

* **DINGOLVINGA ET DINGOBRIGA**, Dingelfingen.

DINGSHEIM, *Strasbourg*, B.-Rhin (Alsace).

DINGULWARA, v. du Guzerate (Ind.); chef indép.

DINGWAL, v. du c. de Ross (Écosse), dans un territ.

Digitized by Google

fert., près l'emb. de la riv. de Connel; à 5 l. O. de Cromarty, 40 N. O. d'Edimbourg.

DINGYÉE, v. du Kaarta (Afr.); à 55 l. de Benown.

* **DINIA**, v. de Gaule, prov. des Alpes-Maritimes; auj. *Digne* (B.-Alpes).

DININ, riv. d'Irlande; emb. dans la Nore, à Kilkenny.

DINISH, pet. v. sur la côte occ. de l'Irl.

DINKARA, contr. de l'intér. de la Côte-d'Or (Afr.), au-delà de l'Ahanta; autref. roy. puissant. Mines d'or très-pur.

DINKELSBUL, v. du cercl. de la Rezat (Bav.), sur la Warnitz; autref. libre et impér. : 5,000 habit. Fabr. d'étoff. de laine et de coton, bas et cuirs. A 14 l. S. O. de Nuremberg.

DINKLAYE, b. du d. d'Oldenbourg, avec un chât.: 1,400 habitants.

DINNEREN, riv. de la Suisse; emb. dans l'Aar à 2 l. et demie S. O. d'Arau.

DINOZÉ, *Epinal*, Vosges (Lorr.). Papeterie.

DINSAC, *Le Dorat*, H.-Vienne (Marche).

DINSLACKEN, pet. v. de la rég. de Clèves (Prusse), sur le Rhin : 1,100 hab. A 2 l. S. E. de Wesel.

DINTELLOOD, b. de Holl. 1,300 habit. A 7 l. O. de Breda.

DINTER, gr. vill. du Brabant sept. (Holl.), 1,100 habitants.

DINTEVILLE, *Château-Vilain*, H.-Marne (Champagne). Forges.

DINTING, *Boulay*, Moselle (Lorraine).

DINVIDDIE, c. de Virginie (États-Unis), au S. de la riv. d'Apamatox : 1,224 habit. Pétersbourg, ch.-l.

DINVILLE, *Crécy*, Seine-et-Marne (Brie).

DINXPERLO, b. de la Gueldre (Holl.), 1,500 hab.

DIO, *Lodève*, Hérault (Languedoc).

—, *La Clayette*, Saône-et-Loire (Bourgogne).

* **DIO-CÆSAREA**, Acsarai. Voy. SEPPHORIS.

* **DIO-CÉSARÉE**, trois v. épisc. : la prem. en Cappadoce et sa métrop., patriarchat de Constantinople : la 2e en Isaurie, au N. de Séleucie, patriarch. d'Antioche; la dern. en Istrie, patriarch. de Jérusalem.

* **DIOCLEA**, v. cap. des Docléates (Dalmatie), patr. de Dioclétien; auj. détruite, à 12 l. N. E. de Raguse.

DIOCO-WAR, b. et citad. d'Esclavonie; à 12 l. S. O. d'Essek.

DIOIS (le), *Diensis Tractus*, anc. contrée du Dauphiné, entre le Grésivaudan, le Gapençais et le Valentinois (Drôme). Die, ch.-lieu.

* **DIOLINDUM**, Cahors.

DIOLY, ville du Visapour (Ind.); à 16 lieues de Pounah.

* **DIOMÈDE** (îles de), trois pet. îles de la mer Adriat., au N. de l'Apulie; auj. les îles de *Tremiti* (roy. de Naples). — (Champ de), partie de la Pouille, que ce prince eut dans le partage avec Daunus. Cannes, v. principale.

DIOMIDA (St.-), petite île de l'Oc.-Pacif. sept. Lat. N. 63. 15. l. E. 187. 49.

DION, v. du Khorasan (Perse).

DION-LE-MONT, c. de la prov. de Brabant (Belg.), à 1 l. de Grez, et 4 l. de Louvain. 735 hab.

DION, c. de la prov. de Namur (Belg.), à 1 l. de Beauraing, et 3 l. 1/2 de Dinant. 215 hab.

DION-LE-VAL, c. de la prov. de Brabant (Belg.), distr. de Nivelles. 552 hab.

* **DIONANTUM**, Dinant.

DIONAY, *St.-Marcellin*, Isère (Dauphiné).

DIONE, *Sombernon*, Côte-d'Or (Bourgogne).

DIONIZY (St.-), *Calvisson*, Gard (Languedoc).

DIONS, *Nîmes*, Gard (B.-Languedoc).

* **DIONYSIADES** (îles), pet. îles sur la côte N. E. de la Crète; auj. les îles *Gianisades*.

DIONYSIO (St.-), petite v. du Nouv.-Mexique, au confl. des riv. des Apôtres et des Martyrs.

* **DIONYSIOPOLIS** de Thrace, ou **CRUNI**, v. de la B.-Mœsie (*Bulgarie*), sur le Pont-Euxin; auj. *Baltchech*.—St.-Denis.

DIORS, *Châteauroux*, Indre (Berry).

DIOS, pet. riv. de l'Amér. mér.; tombe dans celle de la Plata, près de son embouchure.

DIOS (Nombre-de-), ville du Mexique, sur la route des mines de Sombrerete à Durango : 6,800 habitants.

* **DIOSCORIDIS** (*Insula*), île de l'Oc., à la pointe S. E. de l'Afr.; auj. *Socotora*.

* **DIOSCURIAS**, v. grecque de la Colchide, au N. O., sur le Pont-Euxin; aujourd'hui *Iskouriah* (Mingrélie).

* **DIOSPOLIS MAGNA** (*la grande ville de Jupiter*), nom donné par les Grecs à la v. de Thèbes d'Égypte.

* **DIOSPOLIS**, auparavant **LYDDA**, v. de Judée, au N. E. de Jérusalem; aujourd'hui *Lod*.— Voy. PANEPHYSIS.

DIOU, *Issoudun*, Indre (Berry).

— sur-Loire, *Digoin* (*Saône-et-Loire*), Allier (Bourgogne).

DIPOULOL, une des îles Sooloo (mer des Indes). Lat. N. 5. 57. l. E. 118. 55.

DIPPACH, BETTANGE, SCHUWEILER ET DALEM, c. de la pr. de Luxembourg (Belg.), à 2 l. un q. de Bettemburg, et 2 l. 1/2 de Luxembourg. 1,170 habitants.

DIPPODISWALD ou **DIPPOLDSWAL**, petite ville du cerc. de Misnie (Saxe), avec un chât. : 1,360 habit. A 3 l. S. de Dresde.

DIPSO, *Edepsus*, b. sur la côte occid. de l'île de Négrepont (archip. Grec); à 8 l. N. de Négrepont.

DIRAC, *Angoulême*, Char. (Angoumois).

* **DIRÆ** ou **DERE**, cap et détr. de l'Éthiopie, dans le Troglodytice, à l'entrée de la mer Rouge; auj. le cap *Bir*, et le détr. de *Bab-el-Mandeb*.

DIRAY, *Blois*, Loir-et-Cher (Blaisois).

* **DIRCÉ**, fontaine de Béotie, au voisin. de Thèbes. On voyait auprès de cette font. la maison de Pindare, qu'Alexandre même respecta, lorsqu'il détruisit Thèbes, patrie de ce gr. poète.

DIRCHAU, *Dirchovia*, pet. v. de Prusse, sur la Vistule; à 7 l. de Dantzick : 1,700 hab.

DIRE, *Ségré*, Maine-et-Loire (Anjou).

DIRECTION (îles de la), groupe de pet. îles à l'entrée occ. du détr. de Magellan, dans l'Oc.-Pacifique mér. Lat. S. 52. 27. l. O. 74. 54.

DIREKLUBEL, ville du gouvernem. de Sivas (Turq. Asie).

* **DIRIDOTIS** ou **TÉRÉDON**, gr. v. de la Babylonie, sur le go. Persique, à l'embouchure de l'Euphrate; auj. détr.

DIRINON, *Landerneau*, Finistère (Bretagne).

DIRKSLAND, vill. de l'île-de Gorée (Holl.), à 2 l. S. E. d'Helvoetsluys. Pop. 1,200 hab.

DIRMSTEIN, pet. v. du cerc. du Rhin (Bav.) : 1,300 hab. A 2 l. et demie S. S. O. de Worms.

DIROL, *Corbigny*, Nièvre (Nivernais).

DIRRETORF, v. d'Autr.; à 1 l. N. de Steyr.

DISANGY, *Lucy-le-Bois*, Yonne (Bourgogne).

DISANT-DU-BOIS (St.-), *Mirambeau*, Char.-Inf. (Saintonge).

— du-Gua (St.-), *St.-Genis*, id.

DISAPPOINTEMENT, île de groupe du Duff, dans l'Oc.-Pacif. mér., découv. en 1797. — Groupe d'îles du même Oc., découv. par Byron en 1765. Lat. S. 14. 5. l. O. 142. 39.—B. dans le détr. de Magellan, sur la

Digitized by Google

côte de la Terre-de-Feu. — Autre sur la côte or. de l'île de Mindanao. Lat. N. 6. 52. l. E. 123. 50.

* **DISCERA**, v. des Garamantes, dans l'intér. de l'Afr. Son territ. est représenté auj. par le pays d'*Asben-Koullouvi* (dés. de Sahara).

DISCORDE, cap de la côte or. du Groënland. Lat. N. 60. 30. l. O. 46. 55.

DISCURIA, Socotora.

DISEK ou RASEK, v. du Mekran (Perse).

DISEL, v. du Khorasan (Perse); à 7 l. de Hérat.

DISENTIS, pet. v. du cant. des Grisons (Suisse), près d'Ilantz, dans une vallée où le Rhin coule dans un précipice très-profond et avec un bruit épouvant.: 1,100 hab., langue romane. Mines d'argent et de cuivre; cristaux. Anc. abb. de bénédictins.

DISIMIEU, *Crémieu*, Isère (Dauphiné). Papeterie: anc. comté.

DISMA, île et v. du Japon, près de Nangasaki, où s'arrêtent les vaisseaux marchands.

DISMAL SWAMP, marais de 12 l. de long sur 3 ou 4 de large, situé en partie dans la Virginie, et en part. dans la Carol. sept. (Ét.-Unis) : entièrement couvert d'arbres, et servant de retraite aux bêtes sauvages.— Autre marais plus pet. dans le c. de Currituck.

DISNA, v. du gouv. de Minsk (Russie); au confl. de la Disna et de la Duna.

DISON, pet. v. de la pr. de Liége (Belg.): 3,911 h. Fabr. de draps. A 1 demie l. de Verviers.

* **DISPARGUM ou DISPURGUM**, Diebourg.

DISQUES, *St.-Omer*, Pas-de-Calais (Artois).

DISS, b. du c. de Norfolk (Angl.), sur la Waveney.

DISSAIS, *Poitiers*, Vienne (Poitou), près du Clain: 1,100 hab.

DISSAY, *Luçon*, Vendée (Poitou).

DISSE, *Pau*, B.-Pyrénées (Béarn).

DISSÉ-SOUS-BALLON, *Bonnetable*, Sarthe (Maine).

— sous-Courcillon, *Château-du-Loir*, id.

— sous-le-Lude, *Le Lude*, id.

DISSEN ou DITZEN, b. du Hanovre, avec des salines : 1,900 habit. Principauté et à 7 l. S. E. d'Osnabruck.

DISSENZANO, pet. v. du roy. Lomb.-Vénit., sur le lac de Guarda. Bons vins. A 7 l. E. de Brescia.

DISTRÉ, *Saumur*, Maine-et-Loire (Anjou).

DISTRICH, *St.-Avold*, Moselle (Lorraine).

DISTROF, *Thionville*, id.

DITLENHEIM, *Strasbourg*, B.-Rhin (Alsace).

DITMARSCHEN, *Ditmarsia*, distr. du Holstein (Dan.), entre l'Eyder, l'Elbe, le Holstein propre et la mer d'All. Sol marécag.; blé et pâtur. V. princ., Lunden et Meldorf.

DITOMBO, riv. d'Italie, so. à 1 l. N. E. d'Orta, arrose le Novarèse et se divise en deux branches, l'Albona et la Gogna.

DITTEAH, v. et f. du Bundelcund (Ind.), avec un palais, résid. du rajah. Lat. N. 25. 43. l. E. 76. 7.

DITTELSDORF, b. de la H.-Lusace (Saxe), près d'Hirschfeld : 1,000 hab.

DITTFURT, b. de la rég. de Magdebourg (Prusse), sur la Bude : 1,800 hab.

DIU, *Dium*, v. forte du Guzerate (Ind.), dans une île du même nom : bonne forteresse; p. commode sur le go. de Cambaie. Lat. N. 20. 43. l. E. 68. 55.

* **DIUM**, v. de Macédoine, au S. de Pella et sur le go. Thermaïque. Elle était ornée de plus. statues de bronze, élevées, par Alexandre, à la mémoire des cavaliers morts à la bat. du Granique. Auj. *Standia*, en ruines. — (*Prom.*), cap de l'île de Crète, sur la côte sept., au N. O. de Gnosse; auj. le cap *Sassoxo*.

* **DIUR**, Teculet.

DIUSSE, *Pau*, B.-Pyrén. (Béarn).

DIVAJEU, *Crest*, Drôme (Dauphiné).

DIVAL, *Villenoxe*, Aube (Champ.).

* **DIVANDURÆ**, Divandurou.

DIVANDUROU, *Divanduræ insulæ*, 5 îles d'Asie, de 7 l. de tour, près des Maldives; au roi de Cananor. Air bon et terrain fert. : entrepôt; gr. comm. avec les Maldives et Calicut, des product. du continent.

DIVANELLY, v. du Mysore (Ind.); à 8 l. de Bangalore.

DIVANIEH, v. du pachal. de Bagdad; à 16 l. d'Hillah.

DIVAR, île de la mer des Indes, au N. de Goa : au Portugal.

DIVARAN, une des îles Calamianes, dans l'Oc. ind. Lat. N. 8. 12. l. E. 118. 7.

DIVE, *Diva*, riv. de Norm. (Orne); so. au-dessous de Gassey. emb. dans la Manche à 12 l. de là, au port de Dives (Calvados). Navigable depuis Corbon. — Autre en Poitou (Deux-Sèvres); emb. au Thouay, à 1 l. de Saumur.

DIVE (île de la), *Luçon*, Vendée (Poitou).

DIVE-IL-SINDI, *Killuta*, v. des Indes, à l'emb. la plus occ. de l'Indus, vers les front. du Mekran.

DIVES, *Noyon*, Oise (Picardie).

— sur-Mer, b. de Norm. (Calvados), à l'emb. de la Dive; ch.-l. de cant.; bur. de p. : 1,200 habitants. Comm. de sardines; salaison de harengs. Foires de 3 j., le 9 sept. Arr. et à 5 l. N. de Caen, 57 N. O. de Paris.

DIVETTE, pet. riv. de Norm. (Manche); emb. dans la mer près de Cherbourg.

DIVIBIDAN, une des 3 emb. par lesquelles la riv. d'Apure se rend dans l'Orénoque (Amér. mér.).

DIVICOTÉE ou DIVICORÉ, v. de la côte de Coromandel, sur le Colram. Lat. N. 11. 15. l. E. 77. 41.

DIVIELLE, *Dax*, Landes (Gascogne).

DIVILHAC, *Castelnau-de-Mont-Ratier* (Lot), Tarn-et-Garonne (Quercy).

DIVILICAN, v. de l'île de Luçon, à l'entrée de la baie de Caygurane (mer des Indes).

DIVILLE (la), *Barbezieux*, Charente (Saintonge).

* **DIVIO**. Voy. DIBIO.

* **DIVIOCORTURUM REMORUM**, Reims.

DIVION, *Béthune*, Pas-de-Calais (Artois). Forges.

— (le), *Albert*, Somme (Picardie).

* **DIVODURUM, MEDIOMATRICI ou METIS**, gr. et belle v. de la Gaule, cap. des Mediomatrici; auj. *Metz* (Moselle).

* **DIVONA** ensuite **CADURCI**, v. cap. des Cadurci (Gaule), sur l'Oltis; auj. *Cahors* (Lot).

DIVONNE, *Gex*, Ain (Pays-de-Gex).

DIVRIKI, l'anc. *Nicopolis*, v. du gouv. de Sivas (Turq. As.), bâtie par Pompée. A 37 l. de Diarbekir.

* **DIVUS**, Dée.

DIVY (St.-), *Landerneau*, Finistère (Bretagne).

DIWACK, pet. v. du cerc. de Brunn (Moravie).

DIWISHAU, pet. v. du cerc. de Kaurzim (Bohême).

DIXAN, v. cons. du Tigré (Abyssinie), aux Baharnegashs. Comm. en draps blancs, tabac, poivre noir, liqueurs, miroirs, verroteries. Lat. N. 14. 59. l. E. 37. 33.

DIXCOVE, pet. f. anglais, dans le pays d'Ahanta (Afr.), sur la Côte-d'Or. A 16 l. S. O. de Cape-Coast-Castle.

DIXMONT, *Villeneuve-le-Roi*, Yonne (Champ.).

DIXMUDE ou DIXMUYDEN, *Dicasmuta*, pet. v. de la Flandre occ. (Belg.). Le comte Baudouin III la fit entourer de murs en 958. Les remparts et les portes ont été construits en 1072 par le comte Gui, et augmentés en 1299 par Philippe-le-Bel, roi de France. Son enceinte fut agrandie en 1411. En 1513 un terrible incendie détruisit presqu'entièrement la ville.

Digitized by Google

Elle soutint plus. siéges, et fut prise six fois par les Franç. Dans un territ. agr., sur l'Yperlée, 3,262 hab. Comm. de beurre et de fromage ; raffin. de sel, savonneries. Foire de 8 j., le 3e dim. de juillet. A 4 l. N. O. d'Ypres.

DIXON, pet. v. de la Caroline mér. (Et.-Unis); à 11 l. E. de Caniden. — Détr. de l'Oc.-Pacif. sept., entre l'île de la reine Charlotte et le continent américain.

DIZABAD, v. de l'Irak (Perse); à 24 l. de Hamadan.

DIZIER (St.-), *Bourganeuf*, Creuse (Marche).
—, *Chenerailles*, id.
—, *Die*, Drôme (Dauphiné).
—, *Lauzun*, Lot-et-Gar. (Agénois).

DIZIER (St.-), *Sancti Desiderii Fanum*, v. assez cons. de Champagne, dans le Vallage (H.-Marne), sur la Marne, qui y commence à être navig.; ch.-l. de cant., trib. de comm., sous-inspection forest., collége communal; rel. et bur. de p. : 5,800 hab. Construct. de bateaux, comm. cons. de bois et d'ouvrages en fer. Anc. abb. de Bernardins; forges et fonderies aux envir. A 6 l. E. de Vitry, 56 E. de Paris.

DIZIER (St.-), *Bar-le-Duc*, Meuse (Barrois).
—, *Delle*, H.-Rhin (Alsace).
— lès-Domaines (St.-), *Boussac*, Creuse (Marche).

DIZINGEN, b. du Wurtemberg, cerc. du Necker : 1,200 hab.

DIZUK, distr. du Mekran (Perse), partie du Belouchistan; fert. en blé et en dattes.

DIZY (le Gros), *Montcornet*, Aisne (Laonnais).
— *Epernay*, Marne (Champagne). Excell. vins, blancs et rouges.

DJAM, v. du Khorasan (Perse); à 41 l. N. de Hérat.

DJANIK, v. du gouv. de Sivas (Turq. As.).

DJASHENKIR, v. de la Caramanie (Turq. As.).

DJEBAÏL, *Byblos*, v. marit. de Syrie; à 1 l. N. de l'Ibrahim (*Adonis*), sur le site de l'anc. *Byblos*, dont les habit. étaient fort habiles dans l'art de la navig. Prise par les Croisés en 1100. Pop. 6,000 h. : n'a que peu de traces de son anc. port. Dans le pays des Maronites; à 11 l. S. O. de Tripoli. Lat. N. 34. 5. l. E. 33. 20.

DJEBEL-DJIAD, mont. de l'Arabie, près de la Mecque. — *Hazen*, île montag. et inhabitée de la mer Rouge, sur la côte d'Arabie. Lat. N. 25. 32. — *Nor*, mont. de la prov. de Hedsjas (Arabie), près de la Mecque, en gr. vénér. chez les Mahom., qui croient que l'ange Gabriel y apporta à leur prophète le prem. chapitre du Coran.

DJEBOUL, b. de Syrie, à 18 l. d'Alep. Salines.

DJÉPOUR, v. nouv. et bien bâtie de la prov. d'Adjimère (Ind.). Gr. et bel observatoire.

DJÉZAN, v. de l'Yémen (Arabie); à 95 l. de Moka.

DJIDEIDA, v. et p. de l'Hedsjas (Arabie), dans une vallée, au bord de la mer Rouge. Gr. entrepôt de comm. à 28 l. S. E. d'Yenboa. Lat. N. 22. 40. l. E. 36. 58.

DJILEM, *Hydaspes*, riv. du Cabulistan (Pays des Afghans); so. aux monts Himaleh, emb. à l'Indus.

DJIZZÉ ou **GIZEH**, b. de la B.-Égypte, à 3 l. S. O. du Caire : séjour sain; territ. fert. en blé, lin et légumes. A peu de distance sont les gr. pyramides.

DJOBLA, v. cons., ch.-l. d'un cant. de l'Yémen (Arabie). Territ. fert. en grains et en fruits excellents.

DJOEJOCARTA ou **DJOCKARTA**, v. gr. et bien peuplée de la côte mér. de l'île de Java, sur une riv., avec un port et un établ. holl.; résid. du sultan de Mataram. Palais fortifié et d'une imm. étendue; 300 amazones, armées de lances et habiles écuyères, gardes de ce pal.; pris par les Angl. en 1812.

DJORDJAN, *Hyrcania*, prov. de Perse, sur le bord S. E. de la mer Caspienne.

DJOUFFA, v. du Curdistan (Asie); jadis très-peuplée; auj. déserte.

DMIETRIEV, pet. v. du gouv. de Kursk (Russie), sur la Swapa; à 179 l. S. E. de St.-Pétersbourg.

DMIETRIEVSK, pet. v. du gouv. d'Orel (Russie); à 52 l. S. E. de Smolensk.

DMITROV, jol. v. du gouv. de Moscou (Russie), cap. du cerc. de son nom, sur la Jachroma : 3,000 h. Pal. magnif., fabr. de draps, tann.; manuf. de porcelaine. A 12 l. N. de Moscou.

DNEPROWSK, v. nouv. et peu cons. du gouv. de la Tauride (Russie), sur la rive g. du Dnieper, à 33 l. S. S. O. d'Ekaterinoslav.

DNIÉPER ou **NIÉPER** (l'anc. *Borysthène*), gr. fl. de Russie; so. au gouv. de Smolensk, dans un marais, près de Dnéprovo; passe à Orcha, Mohilov, Kiov, Ekaterinoslav, emb. à la mer Noire entre Oczakov et Kinbuen, après un cours d'env. 330 l. Navig. danger., à cause du gr. nombre d'îles et des cataractes qui se trouvent à 40 l. de son emb. Catherine II en a fait sauter quelques rochers mais sans beauc. de succès. Reçoit la Bérésina, le Priépitz, le Ros et le Bog.

DNIEPROWS, pet. v. de Russie, sur le Dniéper; à 25 l. E. de Cherson.

DNIESTER ou **NIESTER** (l'anc. *Tyras*), gr. riv. d'Eur.; so. à un lac des monts Krapacs, dans la Gallicie; arrose une part. de cette contrée; passe à Choczim, à Tzekinouka, Raszczov, Bender, Tiraspol; sépare le gouv. de Cherson de la Bessarabie; emb. dans la mer Noire, près d'Akerman.

DO (l'île de), *Fréjus*, Var (Provence).

DOA, pet. île de la mer des Indes, près de la côte occ. de l'île de Gilolo. Lat. N. 12. 15. l. E. 125. 15.

DOAN, v. cons. et très-comm. de l'Hadramaut (Arabie), résid. d'un sheik : peu connue.

DOARA, riv. de la côte d'Afr. Lat. N. 3. 20.

DOAZIT, *St.-Sever*, Landes (Gascogne). Comm. de vins et de fruits.

DOAZON, *Orthès*, B.-Pyrénées (Béarn).

DOBA ou **DOBBA**, v. de la prov. d'Oman (Arabie).

DOBARWA, v. du territ. des Baharnegashs (Abyssinie).

DOBASNIZZA, pet. p. de l'île de Veglia, dans l'Adriat., sur les côtes de Dalmatie : 1,200 hab.

DOBBER, v. d'Arabie; à 14 l. N. O. de Sana.

DOBBERAN, v. du gr.-d. de Mecklembourg-Schwerin, sur la Baltique; bains et château : 1,420 hab. A 3 l. N. O. de Rostock. Au voisin., la *Digue-Sainte*, monum. dont on fait remonter l'orig. aux siècles les plus reculés. Anc. et fam. monastère.

DOBBERTIN, b. du gr.-d. de Mecklembourg, sur un lac; à 5 l. S. de Schwerin. Abb. de filles nobles.

DOBEZYCE, pet. v. de la Gallicie; à 6 l. de Myslénice.

DOBLEN, v. de la Courlande; à 2 l. N. E. de Mittau.

DOBOKA, *Napoca*, b. de la Transylvanie, autref. v. cons. de la Dacie, sur la riv. de Szamos; ch.-l. d'un distr. de son nom, dont la pop. s'élève à 15,500 h.

DOBOY, pet. île sur la côte de la Géorgie (Et.-Unis). Lat. N. 31. 28. l. O. 83. 56.

DOBRA, pet. v. de Pologne, palat. et à 10 l. E. N. E. de Kalisch : 1,000 hab. — Autre, près de Marosch, dans la Transylvanie. — Riv. du roy. d'Illyrie; emb. dans la Kalpa, à 2 l. N. O. de Carlstadt.

DOBRAWITZ, b. et joli chât. de Bohême : 1,000 h. A 1 l. et dem. S. de Jung-Bunzlau.

DOBRE, pet. v. de Pologne, sur la route de Varsovie à St.-Petersbourg.

DOBRIGNO, b. du roy. d'Illyrie, dans l'île de Veglia : 1,640 habitants.

Digitized by Google

DOBRILUCK ou DOBERLOW, pet. v. de Prusse, avec un chât. : 1,100 hab. A 14 l. N. de Dresde.

* **DOBRINUM**, Dobrzyn.

DOBROI, v. du gouv. de Voronesch; prov. de Sambor (Russie), sur la Voronesch.

DOBROMIL, v. du cerc. de Sambor (Gallicie); hab. Juifs. A 13 l. S. O. de Lemberg.

DOBROMYL, v. du cerc. de Sanock (Gallicie), sur la Wirwa : 2,400 habitants.

DOBROTWOR, pet. v. du cerc. de Zlozkou (Gallicie), sur le Bog ; à 12 l. N. N. E. de Lemberg.

DOBRUSCHKA, v. de Bohême : 2,900 hab. Cerc. et à 14 l. N. E. de Kœnigingrætz.

DOBRUZISH, pp. de la Bulgarie, le long de la rive mér. du Danube, depuis Varna et Silistria jusqu'à son emb.; appelés aussi *Tschitacks* : sujets de la Turquie.

DOBRZAN, pet. v. de Bohême, sur la Radbuse; cerc. et à 7 l. E. de Pilsen.

DOBRZISCH, pet. v. et chât. magnif. du cerc. de Beraun (Bohême).

DOBRZYN, *Dobrinum*, pet. v. du palat. de Ploosk (Pologne), sur un rocher, près de la Vistule : 1,500 h., dont plus de 600 Juifs. A 17 l. S. E. de Thorn. — Autre, sur le Drewentz. 1,100 hab., presque tous Juifs. A 8 l. E. N. E. de Thorn.

DOBSCHAU, b. de la H.-Hongrie : 3,200 habit. Papeteries; mines de fer, cuivre, cinabre.

* **DOBUNI**, pp. de la Gr.-Bret., vers les so. de la Tamise; auj. part. du c. de *Glocester*.

DOBYGUR, v. du Carnate (Ind.).

DOCCIA, b. de Toscane, près de Florence : manuf. cons. de porcelaine.

* **DOCCUM**, Dockum.

DOCELLES, *Bruyères*, Vosges (Lorraine). Papeterie.

DOCE-RIO, gr. riv. du Brésil; so. aux mont. de l'intérieur, près de Villa-Rica; cours de 206 l., emb. dans la mer. Lat. S. 19. 30.

DOCHAMPS, c. de la pr. de Luxembourg (Belg.) à 1 l. et dem. d'Érezée, et 4 l. de Marche. 876 hab.

* **DOCHAIN ou DOLTHAIN**, v. de Galilée, à la tribu de Zabulon : patrie du prophète Élysée.

DOCHES, *Troyes*, Aube (Champagne).

* **DOCIMI**, anc. v. épisc. de Phrygie, dans l'Asie Mineure.

DOCKAN, une des îles Sooloo (mer des Indes). Lat. N. 5. 58. l. E. 117. 59.

DOCKSCHIZA, pet. v. de la Lithuanie russe, près de la so. de la Berezina : 1,100 hab. Gouv. de Minsk.

DOCKUM ou DOKKUM, *Doccum*, *Toccum*, v. forte de la Frise (Holl.), sur le Dockumer-Diep, à 2 l. de la mer d'All., à laquelle elle communique par un canal : 3,100 h. Chantiers de constr., sauneries, etc. Lat. N. 53. 20. l. E. 3. 30.

* **DOCLÉATES**, pp. de la Dalmatie; cap. Dioclea.

DODA-BAILEA, f. du Mysore (Ind.).

DODBROCK, b. du c. de Devon (Angl.); à 5 l. S O. de Darmouth.

DODE, riv. de la côte occ. de Sumatra.

DODE (Ste.-), *Miélan*, Gers (Gascogne).

DODELAINVILLE, *Abbeville*, Somme (Picardie).

DODELEBEN (Hoben), pet. v. de Prusse : 1,000 h.; rég. et à 2 l. O. S. O. de Magdebourg.

DODENHOVEN, *Thionville*, Moselle (Lorraine).

DODO, riv. du Warée (Afr.), avec une v. du même nom à son emb.; à 18 l. S. de Warée.

* **DODONA**, v. de l'Epire (*H.-Albanie*), sur les front. de la Thesprotie et du pays des Molosses, au pi. du mont Tomarus; très-cél. par son oracle de Jupiter, le plus anc. de la Grèce. Le temple du dieu était entouré d une forêt de chênes, près de la v., ce qui a fait dire aux poëtes que les chênes de Dodone rendaient des oracles. La v. n'existe plus : quant à la forêt, il en reste encore une part. sur le sommet du mont *Dzoumarka*; retraite des Albanais contre la fureur des Ottomans.

DOÉ, *Tours*, Indre-et-Loire (Touraine).

DOE, riv. de la Cafrerie (Afr.) ; emb. dans la mer des Indes. Lat. S. 30.—*Run*, riv. du Kentucky (Et.-Unis) ; emb. à l'Ohio.

DOEBELN, pet. v. de Saxe, sur la Mulda : 4,200 h. Fabr. d'étoff. de coton et de laine; chapellerie. Cerc. et à 11 l. S. E. de Leipsick.

DOEBRING, pet. v. du palat. de Sohl (Hongrie); habit. Slavons bohémiens.

DOEL, c. de la pr. de la Flandre or. (Belg.), à 2 l. de Beveren, et 6 l. de Termonde. 1,930 hab.

DOEMITZ, pet. v. fortif. du gr.-d. de Mecklembourg (All.), au confl. de l'Elbe et de l'Elde : 1,660 h.

DOESAH, v. du Bahar (Ind.).

DOESBOURG, *Teutoburgum*, pet. v. de la Gueldre (Holl.), au confl. des deux Yssel : 2,400 hab. : était d'une gr. import. dans les guerres de l'indép. de la Holl. A 3 l. S. S. O. de Zutphen.

DOETVE, pet. île de la mer des Indes. Lat. S. 7. 8. l. E. 128. 25.

DOEUIL, *St.-Jean-d'Angely*, Char.-Inférieure (Saintonge).

DOEUILLET, *La Fère*, Aisne (Picardie).

DOFAR. Voy. DAFAR.

DOFARY, v. d'Arabie, appelée *Flamme-Badgerec* par les Arabes; fut ruinée par les Portugais en 1526.

DOGADO, *Venetus Ducatus*, anc. prov. de la républ. de Venise, dans laquelle se trouvait la capitale.

DOGAN-HISSAR, v. de la Caramanie (Turq. As.).

DOGGER'S-BANK, gr. banc de sable de la mer du Nord, entre l'All. et l'Angl. ; s'étend depuis Scarborough, dans le cerc. d'York, jusqu'à 20 l. des côtes du Jutland : fréq. par les Angl. et les Holl., pour la pêche de la morue.

DOG-ISLAND. Voy. DESVENTURADA.

DOG-ISLANDS, groupe de pet. îles sur le bord mér. du go. St.-Laurent (Amér. sept.). Lat. N. 51. 20. l. O. 60. 25.

DOGLIA, v. de Macédoine (Turq. d'Eur.), près de Pétrich. Comm. en tabac.

DOGLIANI, pet. v. du Piémont : 4,000 hab. A 8 l. N. E. de Mondovi.

DOGNEN, *Navarreins*, B.-Pyrén. (Béarn).

DOGNEVILLE, *Epinal*, Vosges (Lorraine).

DOG-RIBBED, tribu d'Indiens, dans la part. N. O. de l'Amér. sept.; viennent trafiquer avec les établ. de la baie d'Hudson.

DOGS-RIVER, riv. de la Flor. occ. (Et.-Unis); emb. dans la baie de Mobile.

DOHAN, c. de la pr. de Luxembourg (Belg.), à 1 l. de Bouillon, et 4 l. et quart de Neufchâteau. 300 h.

DOHEM, *St.-Omer*, Pas-de-Calais (Artois).

DOHIS, *Rozoy-sur-Serre*, Aisne (Thiérache).

DOHNA ou DONYN, pet. v. du cerc. de Misnie (Saxe), sur la Muglitz : fabr. de passementerie et d'ouvr. en paille. A 3 l. S. E. de Dresde.

DOHO, v. du Malvah (Ind.); aux Mahrattes.

DOIAGOI, île de la mer Glac. (Russie As.), à l'entrée du détr. de Waygatzs. Lat. N. 70. 5. l. E. 54. 49.

DOICEAU. Voy. GREZ.

DOIGNIES, *Cambray*, Nord (Cambrésis).

DOIGNON (le), *St.-Léonard*, H.-Vienne (Marche).

DOIGT (le), *Morlaix*, Finistère (Bretagne).

DOIGT, *Péronne*, Somme (Picardie).

DOINVILLIERS, *Chevreuse*, Seine-et-Oise (Hurepoix).

DOIRE (la), *Grasse*, Var (Provence).

Digitized by Google

DOIRE OU DORIA, deux riv. du Piémont : l'une, *Doria-Baltea ;* so. à la vallée d'Aoste, près du gr. St.-Bernard, emb. dans le Pô, près de Chivasso; communique à la Sésia par un canal, entre Ivrée et Verceil : l'autre *Doria-Riparia ;* so. aux env. du Mont-Genèvre, arrose le marquisat de Suze, emb. dans le Pô, près de Turin.

DOISCHE, c. de la pr. de Namur (Belg.), à 2 l. et demie de Philippeville. 360 hab.

DOISSAT, *Belvez*, Dordogne (Périgord).

DOISSIN, *Virieu*, Isère (Dauphiné).

DOIX, *Fontenay-le-Comte*, Vendée (Poitou).

DOIZIEU, *St.-Chamont*, Loire (Lyonnais).

DOL, *Dola*, *Didattium*, v. de Bretagne (Ille-et-Vilaine), à 2 l. de la mer; ch.-l. de cant., syndicat marit., collége communal; rel. et bur. de p. : 3,000 h. Anc. vicomté, évêché seigneurial supprimé. Fabriq. de toiles; air mal-sain, territ. marécageux, abondant en blé, chanvre, et fruits dont on fait du cidre. A 12 l. O. de Rennes, 86 O. de Paris.

DOLAH, v. du Guzerate (Ind.); aux Angl.

DOLAINVILLE, *Houdan*, Seine-et-Oise (Ile-de-France).

DOLAN, *Meyrueis*, Lozère (Languedoc).

DOLAY (St.-), *La Roche-Bernard*, Morbihan (Bretagne).

DOLCE-AQUA, pet. v. du Piémont, sur la Nervia, avec un chât. : 1,100 habit. Territ. fert. en bon vin et en huile excell. A 11 l. S. de Coni.

DOLCIGNO. Voy. DULCIGNO.

DOLCOURT, *Colombey*, Meurthe (Lorraine).

DÔLE, *Dola Sequanorum*, belle v. de Fr.-Comté (Jura), dans un riant vallon, sur la rive dr. du Doubs; ch.-l. de s.-préf., d'arr. et de cant., trib. de prem. inst. et de comm., inspect. forest., collége communal, pet. sémin. de l'*Arc*, du dioc. de St.-Claude; biblioth., soc. d'agric., théâtre; rel. et bur. de p. : 8,500 habit. Comm. de grains, vins, pierres de bleu céleste, fers; fabr. d'ouvr. en cuivre; imprim., libr. Canal de *Monsieur*, faisant communiquer le Doubs à la Saône; belles promen. Territ. agr. et fertile; verrerie, mines de houille; restes d'antiq. La gr. route rom. de Lyon au Rhin passait à Dôle. Jadis bien fortifiée : soutint plus. assauts. Les Espagnols la possédèrent long-temps; reprise par Louis XIV, ses fortifications furent détruites, et elle cessa dès-lors d'être la capitale de la Franche-Comté. L'arr. est div. en 9 cant. Foire de 4 j., le lundi de la Pentecôte. A 12 l. N. de Lons-le-Saulnier, 10 S. O. de Besançon, 88 S. E. de Paris. Lat. N. 47. 6. l. E. 3. 10.

DÔLE (la), une des plus h. mont. du Jura, entre la Fr. et la Suisse. Élévat., 5,082 pi. au-dessus du niveau de la mer. Au bas de la mont. sont des *chalets*, habitations des bergers et de leurs troupeaux.

DOLFIN, pet. île de l'Adriat. Lat. N. 44. 55. l. E. 12. 26.

DOLGELBY, b. du c. de Mérioneth (princ. de Galles), sur l'Avon. Fabr. de grosses étoffes de laine.

DOLGOI, île du Volga, sur laquelle est bâtie la v. d'Astracan.

DOLHAIN. Voy. LIMBOURG.

DOLHINOW, pet. v. de la Lithuanie russe; gouv. et à 29 l. E. de Wilna.

DOLIAH, v. du Guzerate (Ind.) : chef indép.

DOLIGNON, *Rozoy-sur-Serre*, Aisne (Thiérache).

DOLIN, pet. île de l'Adriat., sur les côtes de la Dalmatie, au S. de la gr. île d'Arba.

DOLINA, pet. v. du cerc. de Stryc (Gallicie).

* **DOLIONES**, pp. de l'Asie Min., dans la Dolionide, aux env. de Cyzique.

DOLLAINCOURT, *Neufchâteau*, Vosges (Lorraine).

DOLLART OU DOLLERT, go. ou lac de l'Ost-Frise (Holl.), à l'emb. de l'Ems : 10 l. de long, 2 de large; anc. campagne que la mer couvrit en 1277, avec 50 villages.

DOLLDOGAM, v. de l'île de Ceylan, à 8 l. N. de Candi; peu connue.

DOLLENBACH, *Bitche*, Moselle (Lorraine).

DOLLER OU DOLDER, pet. riv. d'Alsace (B.-Rhin); emb. à l'Ill, un peu au N. de Mulhausen.

DOLLEREN, *Belfort*, H.-Rhin (Alsace).

DOLNSTEIN, b. du cerc. de la Regen (Bav.), sur l'Altmuhl; avec un chât. fort. A 2 l. O. d'Aichstœd.

DOLLO, *Broons*, Côtes-du-Nord (Bretagne).

DOLLON, *Connerré*, Sarthe (Maine).

DOLLOPOTOGAM, v. de l'île de Ceylan, à 15 l. N. de Candi; peu connue.

DOLLOT, *Cheroy*, Yonne (Gatinais).

DOLMAYRAC, *Ste-Livrade*, Lot-et-Garonne (Agénois).

DOLO (Il), joli b. de la délégat. de Venise (roy. Lomb.-Vénit.), sur la Brenta : 3,000 hab. A 3 l. de Padoue.

DOLOMIEU, *La Tour-du-Pin*, Isère (Dauphiné). Anc. marquisat.

DOLOGIR, part. de la chaîne de mont. d'Asie, appelée *Imaüs* par les Anciens.

* **DOLONCES**, pp. de la Thrace, près de l'Hèbre.

* **DOLOPES**, pp. de la Dolopie, sur les bords du fl. Achélous, dans le S. E. de l'Epire, près du Pinde, s'étendaient au-delà de cette mont., sur les confins de l'Étolie et de l'Acarnanie. — Habit. de Scyros, chassés de cette île par les Athéniens, à cause de leur brigandage.

DOLORES (Los), v. du Mexique, prov. et à 40 l. E. de Chiapa. — Plus. établiss. indiens de ce nom.

DOLORSKOI, forter. de la prov. de Kolhyvane (Russie As.), sur l'Irkutsk; à 7 l. O. de Semipolatnoi.

DOLPHIN, 3 îles de l'archip. de Mergui, près de la côte N. E. de l'île de Sullivan. Lat. N. 11. 14. — île du détr. de Magellan. Lat. S. 53. 59. l. O. 74. 6. — Baie du détr. de Magellan, sur la côte de la Terre-de-Feu. Lat. S. 52. 58. l. O. 78. 32.

DOLSK OU DOLZIG, b. de la rég. de Posen (Prusse): 850 hab. A 12 l. S. de Posen.

DOLSTET, pet. v. de Prusse; rég. et à 7 l. S. E. de Brandenbourg. — Autre, rég. et à 6 l. d'Elbing.

DOLTABAT. Voy. DOWLATABAD.

* **DOLUM ET DOLA**, Dol.

DOLUS, *Ile-d'Oléron*, Char.-Infér. (Aunis).

—, *Loches*, Indre-et-Loire (Touraine).

— (St.-), *Payrac*, Lot (Quercy).

DOLVING, *Sarrebourg*, Meurthe (Lorraine).

DOMA, riv. de la prov. de San-Juan-de-Los-Llanos (Amér. mér.); emb. dans l'Orénoque.

DOMAGNÉ, *Vitré*, Ille-et-Vilaine (Bretagne).

DOMAINE, riv. du B.-Canada (Amér. sept.); emb. au go. St.-Laurent, 2 l. au-dessus de l'île d'Orléans.

DOMAIZE, *Billom*, Puy-de-Dôme (Auvergne).

DOMALAIN, *La Guerche*, Ille-et-Vilaine (Bret.).

DOMANGE, *Cluny*, Saône-et-Loire (Bourgogne).

DOMANGEVILLE, *Metz*, Moselle (Pays-Messin).

* **DOMANITRI**, belle plaine de la Paphlagonie, au S. O. de Sinope, sur l'Amnias; théâtre d'une sangl. bat. livrée par Nicomède III, roi de Bithynie, à son frère Socrate (av. J.-C. 89).

DOMANSKIR, pet. île sur la côte occ. du go. de Bothnie. Lat. N. 60. 56. l. E. 14. 34.

DOMARIN, *Bourgoin*, Isère (Dauphiné).

DOMARKLUBB, pet. île sur la côte orient. du go. de Bothnie. Lat. N. 62. 2. l. E. 18. 37.

DOMAZLIZE OU DOMAZLIZE, *Domazliza*, v. de Bohême, à 9 l. S. O. de Pilsen; sur le torrent de Cadburze.

Digitized by Google

DOMARSKAR, pet. île sur la côte orient. du g. de Bothnie. Lat. N. 60. 43. l. E. 18. 34.

DOMAS, *Courtenay* (*Loiret*), Yonne (Gatinais).

DOMAZAN, *Villeneuve-lès-Avignon*, Gard (Lang.).

DOMBASLE, rel. de p., *St.-Nicolas-du-Port*, Meurthe (Lorraine).

—, rel. de p., *Clermont-en-Argonne*, Meuse (Champ.).

—, *Darney*, Vosges (Lorraine) : 500 hab. Comm. de merrain.

— en-Xaintois, *Mirecourt*, Vosges (Lorraine).

DOMBES, *Pagus Dombensis*, ci-devant pet. principauté de Fr., le long de la Saône, entre la Bresse et le Lyonnais : Trévoux, capitale. Fait auj. partie du départ. de l'Ain. Le comte d'Eu en vendit la souveraineté au roi de Fr. en 1764.

DOMBLAIN, *Vassy*, H.-Marne (Champagne).

DOMBLANS, *Lons-le-Saulnier*, Jura (Fr.-Comté).

DOMBON, v. du Bournou (Afr.), la prem. que l'on rencontre après avoir franchi le désert de Bilma ; au milieu d'une plaine fertile, sur la route de la caravane de Mourzouk. Autruches et antilopes. — Lacs salés, à l'extrémité sept. du Bournou, sans doute les mêmes que les *Chelonides Palus* des Anc. : fournissent du sel à tous les pays environnants. — V. au S. du Niger, à 82 l. S. O. de Cassina.

DOMBOURG, pet. v. de l'île de Walcheren (Holl.) : 600 hab. Lat. N. 51. 33. long. E. 1. 37.

DOMBRAS, *Damvillers*, Meuse (Lorraine).

DOMBROT, *Darney*, Vosges (Lorraine).

— sur-Vaire, *Neufchâteau*, id.

DOMBROVA, b. de Russie : 800 hab. Gouv. et à 9 l. O. de Grodno. — Autre, à 14 l. de Gohud (Gallicie).

DOMBROVATZ, v. de la Gallicie (emp. d'Autrich.); à 24 l. S. O. de Lemberg.

DOMBROVICE, b. du palat. de Mazovie (Pologne) : 1,200 hab. A 4 l. O. de Grojec.

DOM-D'AURIERE, *Espalion*, Aveiron (Rouergue).

* **DOMDEVILLA**, Doudeauville.

DOMEA, v. du roy. de Tunquin (Asie); à 6 ou 7 l. de la mer, sur le Tunquin. Lat. N. 20. 40. l. E. 107. 35.

DOMECY-SUR-CURE, *Vezelay*, Yonne (Nivernais).

— sur-le-Vault, *Avallon*, Yonne (Bourgogne).

DOMEL ou DOMMEL (la), riv. de Belg. et de Holl. so. aux marais de Donnerschlag, près de Liége, passe à Bois-le-Duc, emb. dans la Meuse à Crèvecœur.

DOMELDANGE. Voy. RICH.

DOMELLIEN, *Montdidier* (*Somme*), Oise (Pic.). Fabrique de serges.

DOMELLIERS, *Crèvecœur*, Oise (Picardie).

DOMEMOND, *Doulens*, Somme (Picardie).

DOMÈNE ou DOMAINE, ch.-l. de cant. ; arr. et à 2 l. E. de *Grenoble*, Isère (Dauph.). Papeterie, commerce de chanvre.

DOMENGEUX, *Pau*, B.-Pyrén. (Béarn).

DOMERAT, *Montluçon*, Allier (Bourbonnais).

DOMEROT, *Gouzon*, Creuse (Berry).

DOMERSLEBEN, vill. de la rég. de Magdebourg (Prusse) : 700 hab.

DOMESNES, cap. à l'entrée du g. de Riga (Russ.); forme l'extrém. sept. du gouv. de Courlande.

DOMESSARGUES, *Lédignan*, Gard (Lang.).

DOMET (St.-), *Aubusson*, Creuse (H.-Marche).

DOMÈVRE-EN-HAYE, ch.-l. de cant.; arr. et à 4 l. de *Toul*, Meurthe (Lorraine). Filat. et tissage de coton, fabr. de mousselines.

DOMÈVRE-SOUS-MONTFORT, *Mirecourt*, Vosges (Lorraine).

DOMÈVRE-SUR-AVIÈRE, *Epinal* (Vosges).

— sur-Durbion, *id.* id.

— sur-Vézouze, sous-inspect. forest.; *Blamont*, Meurthe (Lorraine) : 1,000 hab. Manuf. de faïence, filature de coton : anc. abb. d'Augustins.

DOMEYRAT, *Brioude*, H.-Loire (Auvergne).

DOMEZAIN ou DOMENZAIN, *St-Palais*, B.-Pyrén. (Béarn).

DOMFESSEL, *Sarrewerden*, B.-Rhin (Alsace).

DOMFRONT, *Domspontium*, pet. v. de Normandie (Orne), anc. comté, sur un rocher escarpé, près de la Varennes; ch.-l. de s.-préfect., d'arr. et de cant., tribun. de prem. inst., inspect. forest., collége communal; bur. de p. : 2,000 hab. Gr. comm. en fontaines, marmites, grains, bestiaux ; clouterie, papeterie, imprimerie, librairie ; fabrique d'étoffes. Autref. place forte ; a soutenu plus. siéges. L'arr. est div. en 7 cant. et 102 comm. A 14 l. N. O. d'Alençon, 62. O. de Paris.

DOMFRONT, *Montdidier* (*Somme*), Oise (Picard.).

— en-Champ., *Le Mans*, Sarthe (Maine).

DOMGERMAIN, *Toul*, Meurthe (Lorr.).

* **DOMIACUM**, Donzy.

DOMILHAC, *Villeneuve-sur-Lot*, Lot-et-Garonne (Agénois).

DOMINEUC (St.-), *Hédé*, Ille-et-Vilaine (Bret.).

DOMINGO (Santo-), *Tritium*, v. de la Vieille-Castille (Espagne); province et à 16 l. E. de Burgos. — Autre, dans la prov. de Costa-Rica (Amér. mér.); à 18 l. S. de Nicoyad. — Capit. de la ci-dev. part. espagn. de l'île de St.-Domingue ; fondée par le frère de Colomb, et la prem. bâtie en Amér. par les Européens; sur l'Ozama, avec un bon port. Rues larges et tirées au cordeau ; siége épisc. le plus anc. du Nouv.-Monde : 12,000 hab. Lat. N. 18. 20. l. O. 72. 35. — Vill. du Caraccas (Amér. mér.) ; prov. et à 5 l. N. O. de Varinas. — Riv. de la même prov. ; emb. à l'Apure, tribut. de l'Orénoque. — Vill. indien, sur le Rio-del-Norte (Nouv.-Mexiq.) : 1,000 hab. A 6 l. S. E. de Santa-Fé. — Etabl. des missionnaires espag., dans la Nouv.-Californie, sur les côtes de l'Oc.-Pacif. Lat. N. 30. l. E. 242. 26. — Riv. du Calabar (Afr.), avec une v. du même nom à son emb. A 16 l. E. du Nouv.-Calabar. — *Soriano*, établ. de la rép. de Buenos-Ayres (Amér. mér.), sur la Plata. Lat. S. 33. 18.

DOMINGUE (St.-), **HISPANIOLA ou HAÏTI**, une des îles les plus gr. et les plus riches des Antilles, entre la Jamaïque et Cuba à l'O., et Porto-Rico à l'E. : 156 l. de long de l'E. à l'O., 24 à 60 de large, 350 de circonfér. Christophe Colomb la découvrit en 1492 ; elle était peuplée de 5 nations, d'abord maltraitées, ensuite vaincues par les Espagnols, qui en firent des bêtes de somme et les forcèrent à périr dans les riches mines d'or, à présent épuisées. En 1630, fut l'asyle d'aventuriers français connus sous le nom de Boucaniers, puis partagée entre les deux nations ; la part. or. ou les 3. q. aux Espagn., Santo-Domingo cap. ; la part. occ. aux Franç., le Cap Français capit., enfin à ceux-ci toute entière : livrée aux horreurs de la plus sanglante anarchie depuis 1790, puis sous la domination d'un noir, Toussaint-l'Ouverture, sur lequel on n'a pu la reconquérir : auj. aux mulâtres et aux noirs, qui, après avoir eu un emper. et un roi, se sont constitués en républ., gouvernée par un président, Boyer, dont les lumières et la modération ont eu, jusqu'à ce moment, la plus heureuse influence sur la prospérité de l'île. La France, à qui tous ses droits sur cette colonie avaient été confirmés par les derniers traités, a cru devoir y renoncer (1825) en reconnaissant l'indépendance de Saint-Domingue, moyennant une indemnité à partager entre les anc. colons dépouillés de leurs propriétés. Pop. 935,100 h., dont env. 30,000 blancs, le reste noirs et mulâtres. Relig. domin., la cathol. ; un archev., deux évêq. : le Port-au-Prince, siége du gouv. Presq. tout cul. de

Digitized by Google

roch. escarpés et d'écueils fort dangereux; traversée de l'E. à l'O. par des mont.; ravagée par de terribles ouragans : climat très-varié, malsain dans les plaines, salubre dans les mont.; chaleur très-grande, tempérée par le vent d'or., humide et corrupteur; saison des pluies, mai et juin : riv. très-bornées dans leur cours, presque sans eau dans la saison sèche, torrents impétueux après les pluies d'orage; princip., l'Ozama, la Haina, le Macoris, le Monte-Christo ou l'Usaque, l'Yuna, l'Artibonite, la plus étendue et la plus large de toutes; peuplées, ainsi qu'un lac salé de 22 l. de circuit, de lézards, de tortues et de crocodiles. Mines de fer, de plomb, de cuivre, d'argent, d'or, de mercure et de pierres préc.; acajou, érable, sumac, pin, chênes prodig., etc. dans les mont.; lauriers, cédrats, orangers, bananiers, dattiers, cannes à sucre, indigo, tabac, coton, café, thé, vanille, etc. dans les plaines et dans les vallées; bois du Brésil sur plus. points de la côte : culture très-soignée. Point de quadrupèdes indigènes, excepté le chat agouti; ceux d'Eur. multipliés à l'infini, mais semblent y diminuer de taille : 8 espèces d'oiseaux et l'oiseau mouche. On exportait annuellement de Saint-Domingue pour 250 millions de denrées coloniales avant 1789. Lat. N. 15. 59. — 17. 86. l. O. 70. 40. — 76. 55.

DOMINIPECH, *Aiguillon*, Lot-et-Gar. (Agénois).

DOMINIQUE (la), *Dominica*, une des Antilles, découv. par Christophe Colomb le dim. 3 nov. 1493; entre la Martinique et la Guadeloupe : env. 12 l. de long du S. au N., 6 de large. Eaux excell., vallées fert., mont. volcaniques, abondantes en bois de construction et en forêts de bois rose; produit maïs, café, coton, anis, cacao, tabac, peu de cannes à sucre. Aux Angl. Popul. 1,594 blancs, 2,822 gens de couleur libres, 22,083 esclaves. La v. des Roseaux, cap., renferme 5,000 hab. : ni baie, ni p., mouillage sûr et commode le long des côtes. Lat. N. 15. 32. l. O. 63. 48. — La plus gr. des îles Marquises; 6 l. de long, autant de large : hérissée de mont., et généralem. stérile. Lat. S. 9. 39. l. O. 141. 28. — *de Senaco* (St.-), établiss. de la prov. de Vera-Paz (Mexique).

* **DOMINIUM-FRONTIS**, Domfront.

* **DOMINIUM-MARTINI**, Dammartin.

DOMINO, une des îles Tremiti, dans le go. de Venise, sur la côte d'Apulie. Lat. N. 42. 8. l. E. 13.

DOMINOIS, *Noyon*, Oise (Pic.).

—, *Montreuil-sur-Mer* (*Pas-de-Calais*), Somme (Picardie).

DOMITZSCH ou **DUNIMATZSCH**, *Domitium*, pet. v. de la rég. de Merseburg (Prusse), près de l'Elbe : 1,000 hab. A 14 l. S. de Wittemberg.

DOMJEAN, *Thorigny*, Manche (Norm.).

DOMJEVIN, *Blamont*, Meurthe (Lorraine).

DOMJULIEN, *Mirecourt*, Vosges (Lorraine).

DOMLEGER, *Abbeville*, Somme (Pic.).

DOMLOUP, *Rennes*, Ille-et-Vilaine (Bretagne) : 1,600 hab. Fabr. de savon.

* **DOMMAMANTUM**, Dormans.

DOMMARIEN, *Langres*, H.-Marne (Champ.).

DOMMARIE-SUR-MADON, *Vezelize*, Meurthe (Lorraine).

DOMMARTEMONT, *Nancy*, id.

DOMMARTIN. Voy. DAMMARTIN.

DOMMARTIN, *Mâcon* (*Saône-et-Loire*), Ain (Bourgogne).

—, *Pontarlier*, Doubs (Fr.-Comté).

—, *Château-Chinon*, Nièvre (Nivernais).

—, *Hesdin*, Pas-de-Calais (Artois). Anc. abbaye de Prémontrés.

—, *l'Arbresle*, Rhône (Lyonnais).

—, *St.-Amour* (*Jura*), Saône-et-Loire (Bourg.).

DOMMARTIN, *Amiens*, Somme (Pic.). Papeterie.

— au-Four, *Toul*, Meurthe (Lorraine).

— aux-Bois, *Epinal*, Vosges (Lorraine).

— la-Chapelle, *Metz*, Moselle (Pays-Messin).

— la-Maison, *Pont-à-Mousson*, Meurthe (Lorr.).

— la-Montagne, *St.-Mihiel*, Meuse (Barrois).

— la-Planchette, *Ste.-Menehould*, Marne (Champagne).

— le-Coq, *Arcis-sur-Aube*, Aube (Champ.).

— le-Franc, *Vassy*, Hte.-Marne (Champ.). Forges et fourneau.

— lès-Remiremont, *Remiremont*, Vosges (Lorr.).

— lès-Sanvallois, *Darney*, id.

— lès-Ville, *Mirecourt*, id.

— le-St.-Père, rel. de p., *Doulevent*, Hte-Marne (Champagne).

— l'Etrée, *Vitry-le-Français*, Marne (Champ.).

— sous-Amance, *Nancy*, Meurthe (Lorraine).

— sous-Hans, *Ste.-Menehould*, Marne (Champ.)

— sur-Illon, *Mirecourt*, Vosges (Lorr.).

— sur-Vraine, *Neufchâteau*, id.

— sur-Yèvre, ch.-l. de cant.; arr. et à 3 l. et dem. de *Ste.-Menehould*, Marne (Champagne).

DOMMART-LÈS-PONTHIEU, ch.-l. de cant.; arr. et à 5 l. N. O. d'Amiens, 2 l. de *Flixecourt*, Somme (Picardie).

DOMMART-SUR-LA-LUE, *Amiens*, id.

DOMMARY, *Etain*, Meuse (Barrois).

DOMME, *Mons Domæ*, ch.-l. de cant.; arr. et à 2 l. S. E. de *Sarlat*, Dordogne (Périgord; sur une mont. près de la Dordogne : 1,900 habit.

DOMMEL, mont. d'Allem., dans la princ. de Waldeck. — Voy. DOMEL.

DOMMELY, *Rethel*, Ardennes (Champ.).

DOMMENAC, *Cahors*, Lot (Quercy).

DOMMERVILLE, vill. du Hurepoix (Eure-et-Loir), arr. de Chartres : env. 300 hab., y compris la ferme et la tuilerie de *Jodainville*. Beau chât. de constr. moderne, à 16 l. S. de Paris, 4 S. O. d'Étampes (*Angerville*, Seine-et-Oise).

DOMMERY, *Launoy*, Ardennes (Champ.).

DOMMIERS, *Soissons*, Aisne (Picardie).

DOMNAU, v. de Prusse, rég. et à 8 l. S. S. E. de Kœnigsberg : 1,100 hab.

DOMNOM, *Dieuze*, Meurthe (Lorraine).

DOMO-D'OSSOLA, *Oscella*, pet. v. de la prov. de Novarre (Piémont), au pi. du Simplon, sur le torrent de Tosa : 1,300 hab. A 10 l. N. O. d'Anghiera.

DOMOIS, *Dijon*, Côte-d'Or (Bourgogne).

DOMOKOS (St.-), vill. du c. de Szeklers (Transylvanie), avec une mine de cuivre très-riche.

DOMONT. Voy. DAUMONT.

DOMPAIRE, ch.-l. de cant; arr. et à 2 l. S. E. de *Mirecourt*, Vosges (Lorraine) : 700 hab. Anc. résid. des rois d'Austrasie et des ducs de Lorraine.

DOMPIERRE. Voy. DAMPIERRE.

DOMPIERRE, *Pont-d'Ain*, Ain (Bresse).

—, *La Rochelle*, Char.-Infér. (Aunis).

—, *Nevers* (*Nièvre*), Cher (Nivernais).

—, *Pontarlier*, Doubs (Fr.-Comté).

—, *Orgelet*, Jura (Fr.-Comté).

—, *Avesnes*, Nord (Hainaut).

—, *Montdidier* (*Somme*), Oise (Picardie).

—, *Domfront*, Orne (Normandie).

—, *Hesdin*, Pas-de-Calais (Artois).

—, *Montreuil-sur-Mer* (*Pas-de-Calais*), Somme (Picardie).

—, *Péronne*, id.

— aux-Bois, *St.-Mihiel*, Meuse (Barrois).

— des-Landes, *Ernée*, Mayenne (Maine).

— du-Chemin, *Fougères*, Ille-et-Vilaine (Bret.).

— en-Coustière, *Corbigny*, Nièvre (Nivernais).

Digitized by Google

DOMPIERRE-EN-MORVAN, *Rouvray*, Côte-d'Or (Bourg.).
— en-Voevre, *Metz*, Moselle (Pays-Messin).
— les-Églises, *Arnac*, H.-Vienne (Marche).
— les-Ormes, *Mâcon*, Saône-et-Loire (Mâconnais).
— sous-Sauvigne, *Perrecy*, Saône-et-Loire (Bourgogne).
— sur-Bèbre, ch.-l. de cant., arr. et à 6 l. S. E. de *Moulins*, Allier (Bourbonnais) : 1,200 hab.
— sur-Chalaronne, *Toissey*, Ain (Pays-de-Dombes).
— sur-Charente, *Saintes*, Charente-Inférieure (Saintonge).
— sur Durbion, *Bruyères*, Vosges (Fr.-Comté).
— sur-Nièvre, *La Charité*, Nièvre (Nivernais).
— sur-Yon, *Bourbon-Vendée*, Vendée (Poitou).
DOMPNAC, *l'Argentière*, Ardèche (Vivarais).
DOMPREL, *Besançon*, Doubs (Fr.-Comté).
DOMPROT, *Vitry-le-Français*, Marne (Champ.).
DOMPRY, *Briey*, Moselle (Barrois).
DOMPS, *Limoges*, H.-Vienne (Limousin).
DOMPSEVRIN ou DOMGEVRIN, *St.-Mihiel*, Meuse (Barrois).
DOMPTAIL, *Nancy*, Meurthe (Lorraine).
—, *Rembervillers*, Vosges (Lorraine).
DOMPTAIN, *Charly*, Aisne (Brie-Champenoise).
DOMREMY, *Vitry-le-Français*, Marne (Champ.).
— aux-Bois, *Ligny*, Meuse (Barrois).
— en-Ornois, *Joinville*, H-Marne (Champ.).
— la-Canne, *Etain*, Meuse (Barrois).
— la-Pucelle, village du Barrois (Vosges), sur la Meuse; rel. de p. : 400 hab. L'immortelle Jeanne d'Arc, dite *la Pucelle-d'Orléans*, y naquit en 1412. On y voit la maison qu'elle habita, et près du vill., les ruines de la chapelle où chaque jour elle allait faire sa prière. C'est là qu'est élevé un monum. à sa gloire. A 2 l. N. de *Neufchâteau*, 3. S. de Vaucouleurs, 13 N. O. d'Epinal.
DOMRIANKA, v. de la Turq. d'Asie; gouv. de Perm.
DOMSTADT, b. de Moravie; cerc. d'Olmutz.
DOMSURE, *St.-Amour* (*Jura*), Ain (Bresse).
DOMUS, v. du Guzerate (Ind.), à l'emb. de la Tapty. Aux Angl. Lat. N. 21. 5. l. E. 70. 28.
DOMUS (St.-), *St.-Tropez*, Var (Provence).
DOMVALLIER, *Mirecourt*, Vosges (Lorraine).
DOMVAST, *Abbeville*, Somme (Picardie).
DOMY, *Pau*, B.-Pyrén. (Béarn).
DON (le), *Tanais*, un des plus gr. fl. de la Russie d'Eur.; so. dans la part. or. du gouv. de Toula, cours sinueux de plus de 450 l., pendant lequel il reçoit un gr. nombre de riv., la plupart cons.; emb. à la mer d'Azof, par 3 bras. — Riv. d'Ecosse; so. aux mont. du N. du c. d'Aberdéen; emb. dans l'Océ. au N. du Vieil-Aberdéen.
DONA (St.-), gr. b. du roy. Lomb.-Vénit., sur la Piave; à 4 l. S. S. O. de Conegliano.
DONACI (St.-), pet. v. de la terre d'Otrante (roy. de Naples); à 4 l. S. S. O. de Brindes.
DONAGHADÉE, pet p. du c. de Down (Irl.). A 6 l. E. de Belfast. Lat. N. 54. 37. l. O. 7. 50.
DONAH, v. du Visapour (Ind.); à 22 l. O. de Poonah.
DONAI, nom d'une prov. mér. de la Cochinchine. — Vill. des Foulahs, au Sénégal (Afr.); à 16 l. de Cayor.
DONAN (St.-), *St.-Brieuc*, Côtes-du-Nord (Bret.).
DONAS, b. du Piémont : 1,100 hab. Vallée et à 4 l. et dem. N. E. d'Aoste.
DONAT (St.-), f. de la Flandre holl., commande l'Ecluse et peut la ruiner par son artillerie.
DONAT (St.-), *Sisteron*, B.-Alpes (Prov.).
— (St.-), ch.-l. de cant.; arr. et à 3 l. N. O. de *Romans*, Drôme (Dauphiné) : 1,600 habit. Moulinage de la soie : papeterie.
DONAT (St.-), *Tauves*, Puy-de-Dôme (Auvergne).
DONATIEN (St.-), *Nantes*, Loire-Inférieure (Bretagne).
DONATO (St.-), pet. v. du roy. Lomb.-Vénit., près du lac et de la v. de Côme. — Autre, à 2 l. S. E. de Milan. — Autre, dans la Terre-de-Labour (roy. de Naples); à 3 l. E. S. E. de Soro.
DONAUESCHINGEN ou DONESCHINGEN, b. du gr.-d. de Bade (cerc. du Danube); remarq. par la so. de ce fl. qui se trouve dans la cour du palais du prince de Furstemberg : 2,080 hab. A 4 l. O. de Duttlingen.
DONAWERT ou DONAUWÆRTH, *Donaverda*, *Danubii-Insula*, v. forte du cerc. du H.-Danube (Bav.), sur ce fl. qu'on y traverse sur un pont : 2,500 hab. A 10 l. N. d'Augsbourg, 4 N. E. de Dillingen.
DONAWITZ, bras du Danube, qui joint ce fl. à la Temesch, au-dessus de Belgrade.
DONAZ, vill. du Piémont, à 1 l. S. E. de Verrez. Quelques-uns prétendent qu'Annibal y effectua le passage des Alpes.
DONAZAC. Voy. DANAZAC et DONNAZAC.
DONCASTER, v. du c. d'York (Angl.), sur le Don : fabr. de bas et de gants; théâtre. A 14 l. S. d'York.
DONCEEL, c. de la pr. de Liége (Belg.); à 1 l. 1/2 de Waremme, et 3 l. et dem. de Liége. 267 hab.
DONCHÉRY, *Doncheriacum*, jolie pet. v. murée de Champagne (Ardennes), sur la Meuse : 1,440 hab. Fabr. de serges. A 1 l. O. de *Sedan*.
* **DONCIACUM**, Donzy.
DONCIÈRES, *Rembervillers*, Vosges (Lorraine).
DONCOLS, c. de la pr. de Luxembourg (Belg.); à 1 l. 1/2 de Wiltz, et 5 l. q. de Diekirch. 315 hab.
DONCOURT, *Longuion*, Moselle (Barrois).
—aux-Templiers, *St.-Mihiel*, Meuse (Barrois).
—en-Jarnizy, *Metz*, Moselle (Pays-Messin).
—sur-Meuse, *Bourmont*, Haute-Marne (Barrois).
DONDAGRE (la), *Sens*, Yonne (Champagne).
DONDAS, *Agen*, Lot-et-Garonne (Agénois).
DONDELANGE. Voy. KERLEN.
DONDERIKY, pet. v. du Dowlatabad (Ind.).
DONDIGUL, v. du Golconde (Ind.).
DONDO, v. sur la côte occid. de l'île des Célèbes. Lat. N. 0. 35. l. E. 117. 37.
DONDOWANG, pet. île de la mer des Indes. Lat. S. 5. 25. l. E. 115. 25.
DONDRA, langue de terre à l'extrémité de l'île de Ceylan. On y voit un gr. vill. et les ruines d'un temple indou.
DONEGAL ou DUNNEGAL, *Dungalia*, c. de la pr. d'Ulster (Irl.), sur l'Oc. Atl. : 200,000 habitants. Sol montag. et marécageux. V. princ., Litford. — V. du c. ci-dessus, sur une baie du même nom, à l'emb. de l'Esk. Un dép. au parl. A 40 l. N. O. de Dublin. Dans le voisinage est l'île et la caverne dite *le Purgatoire-St.-Patrice*. Lat. N. 54. 30. l. O. 11. 10. — Trois v. de la Pensylvanie (Et.-Unis).
DONERAILLE, v. du comté de Cork (Irlande), sur l'Awbeg; à 47 l. N. O. de Dublin. Un dép. au parlement.
DONES, *La Grasse*, Aude (Languedoc).
DONEZ, rivière de Russie; so. près de Bielgorod, emb. dans le Don; navigable jusqu'à Izium.
DONEZK, pet. v. du gouv. d'Ekaterinoslav (Russie), sur le Donez. Lat. N. 48. 30. l. E. 36. 4.
DONEZKOI, v. cap. d'un cerc. du gouv. des Cosaques Donski (Russie d'Europe); à 22 lieues N. E. de Tscherkask.
DONFAING, *Bruyères*, Vosges (Fr.-Comté).

Digitized by Google

DONGA, contrée montagneuse et peu connue, au S. du Darfour (Afrique). On dit qu'elle renferme les so. du Bahr-el-Abiad, principal affluent du Nil.

DONGATA, v. de l'Afr. intér.; à 74 l. E. de Bornou.

DONGELBERG, commune de la province de Brabant (Belg.); à 3 q. de l. de Jodoigne, et 6 l. 1/2 de Nivelles. 565 hab.

DONGEN, b. du Brab. sept. (Holl.) : 2,100 hab. A 2 l. E. N. E. de Breda.

DONGES, *Savenay*, Loire-Infér. (Bret.); à l'emb. de la Loire : 2,100 hab.

DONGHEL, v. des Foulahs, sur la rive mér. du Sénégal (Afr.); à 41 l. E. de Podar.

DONGO, b. du roy. Lomb.-Vénit., sur le lac et à 9 l. N. E. de Côme. Fonderie de fer.

DONGOLA ou DANGOLA, une des gr. divis. de la Nubie (Afr.), forme un roy. érigé par les Mamelouks, qui s'en emparèrent après que Mohamed, pacha, les eut chassés d'Egypte. On le partage en vallée et en plaine. La vallée, appelée par les Arabes *Wady-Dongola*, s'étend au S. des deux côtés de l'île Dargo et des autres en gr. nombre, formées par le Nil. La plaine commence au S. d'Hamek, et, comme l'Egypte, doit sa fécondité aux inondations du Nil. On fait beaucoup de cas des chevaux de ce pays. — Cap. de la Nubie, sur le Nil qui la traverse dans toute sa longueur; avec un chât. mal fortifié, mais qui suffit pour en imposer aux Arabes. Lat. N. 19. 20. l. E. 29. 35.

DONGOW, v. de l'emp. Birman (Asie), sur l'Irraouaddy; à 8 l. de Londunsey.

DONK, commune de la province de Limbourg (Belg.); à 1 dem. l. de Herk, et 3 l. 1 q. de Hasselt. 542 hab.

DONI, riv. du Calabar (Afrique), avec une v. du même nom à son embouchure; à 16 l. du Nouveau-Calabar.

DONIEC-SEWIERSKI, le pet. Don. Voy. DONEZ.

* **DONINKUM**, Doulens.

DONJEUX, *Château-Salins*, Meurthe (Lorraine).

—sur-Marne, ch.-l. de cant.; arr. de Wassy et à 2 l. de *Joinville*, Haute-Marne (Champ.). Forges et fourneau.

DONJON (le), b. du Bourb. (Allier); ch.-l. de cant., bureau de p. : 1,600 habit. A 9 l. de Moulins, 89 de Paris.

DONJON (Fort du), *Briançon*, Hautes-Alpes (Dauphiné).

DONKOV, pet. v. de Russie, sur le Don, 2,500 hab. Gouv. et à 26 l. S. E. de Riezan.

DON-LE-MÉNIL, *Mézières*, Ardennes (Champ.).

DONA-MARIA, baie sur la côte O. de St-Domingue, près d'un cap du même nom.—*De la Gorta*, île de l'Oc.-Pacif., lat. N. 27.

DONNAY, *Harcourt*, Calvados (Normandie).

DONNAZAC, *Cordes*, Tarn (Languedoc).

DONNDORF, b. de la rég. d'Erfurt (Prusse) : 700 habitants.

DONNELAY, *Moyenvic*, Meurthe (Lorraine).

DONNEMAIN, *Châteaudun*, Eure-et-Loir (Dunois).

DONNEMANT, *Brienne*, Aube (Champ.).

DONNEMARIE, *Chaumont*, Haute-Marne (Bassigny).

—en-Montois, pet. v. de la Brie (Seine-et-Marne), arr. de Provins; ch.-l. de cant., bur. de poste, sur une pet. riv. et environnée de collines. Pop., y compris les hameaux de *Lagourd*, en part., *Laval* et les *Cauloux*, env. 1,300 hab. Anc. abb. de Bénédictins et anc. chât. du ci-devant chapitre de St.-Martin de Tours. Grains, vignes et prairies au territ.; tanneries, tuilerie, fours à chaux. A 18 l. S. E. de Paris, 3 1/2 de Provins.

DONNENHEIM, *Strasbourg*, Bas-Rhin (Alsace).

DONNERY, *Orléans*, Loiret (Orléanais).

DONNEVILLE, *Villefranche-de-Lauragais*, Hte.-Garonne (Languedoc).

DONNEZAC, *Blaye*, Gironde (Guienne).]

DONNEZAN (le), anc. pays du c. de Foix (Ariége) : Quérigut, ch.-l.

DONNINGTON, vill. du c. de Berks (Angl.), avec un château, anc. résid. du poëte Chaucer; à 1 l. N. O. de Newbury. — *Castle*, v. du cant. de Leicester (Angl.) : 2,300 hab. A 50 l. de Londres.

DONNOVES, *La Grasse*, Aude (Languedoc).

DONQUEREL, *Abbeville*, Somme (Picardie).

DONQUEUR, *id.*, id.

DONS, *Carvin* (*Pas-de-Calais*), Nord (Artois).

DONSEIL (le), *Ahun*, Creuse (Marche).

DONSKAIA, forter. de la Russie Asie, la prem. de la ligne entre la mer d'Azof et la mer Casp. A 50 l. N. O. d'Ekaterinograd.—Autre, dans le pays des Cosaq., sur le Don; à 90 l. N. O. d'Azof.

DONSKI ou COSAQUES DU DON, pp. de la Russie d'Eur., entre les gouv. d'Astracan et de Saratov, le territ. des Cosaques Czerno-Morski, et les gouvern. d'Ekaterinoslav et de Voronetz. Pays d'envir. 17,509 l. carr., sablonneux, maigre et marécageux; bons pâtur. : 350,000 hab., soldats pour la plup.; reçoivent des terres en récompense de leurs services, deviennent pêcheurs ou agriculteurs.

DONSTIENNE, commune de la prov. de Hainaut (Belg.); à 1 l. un q. de Thuin, et 3, 3 q. de Charleroi. 143 hab.

DONTILLY, vill. de la Brie (Seine-et-Marne), arr. de Provins, séparé de Donnemarie par une pet. riv. Popul., y compris les hameaux du *Plessis-au-Chat*, *Chambon* et partie de *Lagourd*, envir. 1,000 habit. Grains, bois et vignes. A 17 l. S. E. de Paris, 3 S. E. de Nangis (*Donnemarie*).

DONTREIX, *Auzance*, Creuse (Auvergne).

DONTRIAN, *Reims*, Marne (Champagne).

* **DONUSA ou DONYSA**, petite île de la mer Egée, près celle d'Icaria. On en tirait du marbre vert, auj. *Donusa* (archipel Grec).

DONVILLE, *Granville*, Manche (Normandie).

DONZAC, *Cadillac*, Gironde (Bordelais).

—, *Dax*, Landes (Gascogne).

DONZAC, *La Magistère*, Tarn-et-Gar. (Agénois).

DONZDORF, b. du cerc. du Danube (Wurtemberg), sur la Lauter : 1,700 habitants. Château flanqué de tours.

DONZENAC, pet. v. du Limousin (Corrèze); ch.-l. de cant.; rel. et bur. de p. : 2,100 hab. Arr. et à 2 l. N. de Brives, 114 S. de Paris.

DONZÈRE, b. du Dauphiné (Drôme), sur le Rhône; rel. et bur. de p. : 1,500 hab. Vins rouges très-estimés. A 2 l. S. de Montelimart, 154 S. E. de Paris.

DONZY, *Domiciacum*, pet. v. du Nivern. (Nièvre), ci-devant capit. du Donzinois, sur le Nonain; ch.-l. de cant., bur. de p. : 3,100 hab. Comm. de bois et de fer; tannerie. A 3 l. E. de Cosne, 9 de Nevers, 49 de Paris.

DONZY, *Feurs*, Loire (Forez). Forges.

— le Pertuis, *Cluny*, Saône-et-Loire (Bourg.).

— le-Royal. *id.* id.

DOO, riv. d'Afr.; emb. à la baie de Sagos, dans le go. de Guinée. Lat. N. 6. 20. l. E. 0. 15.

DOOAB (*pays entre deux riv.*), nom donné au territ. compris entre le Gange et la Jumna; aux Angl. Sol fert. en tabac, grains, coton, sucre, indigo; renf. plus. v. et forter. Habitants Indous et mahométans.

DOOABEH-BARRY, distr. fert. du Lahore (Indostan), entre la Beyah et le Ravey; à plus. chefs Sheiks. — *Jallinder*, autre (même prov.), entre le

Digitized by Google

Sutteledge et la Beyah, une des plus riches possess. des Sheiks. V. princ., Jallindra et Sultanpour.

DOOGII, pet. v. du Bondou (Afr.).

DOOLABARY, v. du Bettouriah (Bengale), sur l'Atri. Comm. cons. en grains. Lat. N. 24. 39. l. E. 86. 25.

DOOLINKEABOU, v. du Bambara (Afr.).

DOON, lac et riv. d'Ecosse, c. d'Ayr. Au mil. du lac, île et château en ruines.

DOONAH, v. du Berar (Ind.); aux Mahrattes.

DOONDEAKERA, v. de l'Oude (Ind.), sur le Gange.

DOORNSPYCK, b. de la Gueldre (Holl.), près du Zuyderzée : 1,900 hab. A 1 l. S. O. d'Elbourg.

DOORUP, v. du Baglana (Ind.); à 5 l. O. de Chandor.

DOORYDROUG, forter. du Mysore (Ind.), sur un rocher. Lat. N. 13. 27. l. E. 75.

DOORYGHANT, v. du Bénarès (Ind.), sur la Goggrah.

DOOSHAK, v. cap. du Sigistan (Perse), près des ruines de l'anc. v. et à 3. l. de la riv. d'Hetermund : 2,000 mais. ; résid. d'un prince qui prend le titre de roi du Sigistan. Lat. N. 31. 26. l. E. 58. 48.

DOPHRINES (mont.). Voy. **DOVRAFIELD**.

* **DOR**, **DORA** ou **DORON**, v. de la Galilée, sur la Médit., au N. de Césarée de Straton; auj *Tartoura*.

DORACES, riv. de la prov. de Costa-Rica (Amér.); emb. dans l'Océan. Lat. N. 9. 20. l. O. 85. 5.

DORADO (El), prov. entre l'Orénoque et les Amazones; abond. en or : pays imaginaire.

DORAK ou **FELAHI**, v. du Kuzistan (Perse), avec des murs de terre de 16 pi. d'épaisseur, et flanquée de tours : 8,000 hab. Gr. comm. de manteaux arabes.

DORAN, v. de l'Yémen (Arabie), résid. d'un gouverneur de distr. A 12 l. S. de Sana.

DORANGES, *Ambert*, Puy-de-Dôme (Auvergne).

DORANO, *Belfort*, Haut-Rhin (Alsace).

DORAT (le), *Doratum*, pet. v. de la Basse-Marche (H.-Vienne), sur la Seurre, ch.-l. de cant., pet. sémin. du dioc. de Limoges; bur. de p. : 3,100 hab. Comm. de potasse; filat. de coton. A 10 l. N. de Limoges, 90 S. O. de Paris.

DORAT, *Thiers*, Puy-de-Dôme (Auvergne).

DORCEAU, *Regmalard*, Orne (Perche).

DORCHESTER, *Durnovaria*, v. cap. du c. de Dorset (Angl.), sur la Frome : 2,456 hab. Gr. commerce de serges très-fines; bêtes à laine; bière renommée. Auprès, restes d'une chaussée romaine et ruines d'un anc. amphithéâtre très-vaste, bâti, dit-on, par Agricola. A 15 l. S. O. de Salisbury, 45 S. O. de Londres. Lat. N. 50. 43. l. O. 5. — Autre au c. et à 3 l. S. E. d'Oxford. — Pet. v. de la Carol. mérid. (Et.-Unis). — Autre, au Massachusetts (Etats-Unis); à 1 l. S. E. de Boston. — C. du Maryland (Etats-Unis): 18,108 habit. Cambridge, capitale.

DORDAL, *Dieuze*, Meurthe (Lorraine). Carrière de marbre.

* **DORDINGUM**, Dourdan.

DORDIVES, *Soupes* (*Seine-et-Marne*), Loiret (Ile-de-France).

DORDOGNE (la), *Duranius*, *Drononia*, riv. de France; so. au Mont-d'Or, en B.-Auvergne (Puy-de-Dôme); passe dans la Guienne (Corrèze-et-Dordogne); emb. à la Garonne, près de Bourg, au Bec-d'Ambez, où elle prend le nom de Gironde, après un cours de 85 l. dans lequel elle reçoit plus. riv. consid. : torrent navig. au-dessus d'Argental.

DORDOGNE, département de France, qui tire son nom de la principale rivière qui le traverse; il est borné au N. par les dép. de la Charente et de la H.-Vienne, à l'E. par ceux de la Corrèze et du Lot, au S. par celui de Lot-et-Garonne, et à l'O. par celui de la Gironde. Sa superficie est de 451 l. c. La température, douce et agréable, éprouve quelques modifications en raison de la configuration du sol; l'air est plus vif et plus froid sur les montagnes que dans les vallées, et la chaleur plus forte dans les cantons découverts que dans les lieux boisés. Les orages sont fréquents pendant l'été; le sol, généralement pierreux, sec et aride, est entrecoupé de vallons peu fertiles et de nombreuses collines couverts de bois et de vignes; mais plusieurs sont absolument nues ou n'offrent que des bruyères, des genêts ou des châtaigniers sans aucune espèce de culture. 67,514 hect. de forêts. Ce dép. est arrosé par la Dordogne, l'Isle, la Drôme, le Baudiat et le Trieux qui le traversent; le Vezère, le Céon, la Lone s'y perdent, et beaucoup d'autres moins considérab. y ont tout leur cours. Trop abandonnée à la routine, l'agriculture est loin de la perfection; prairies peu nombreuses; la vigne est un objet de grande culture; on récolte des céréales de tous genres, des fruits, des châtaignes, des noix, des truffes, des champignons; les mines de fer sont riches, et fournissent du minérai à un grand nombre d'usines. On exploite de la meulière, de la craie fine, des ardoises; il y a des sources minérales à Panassou, Bardicalet, Genestel, l'Isle et la Bachelière. Les bestiaux, si l'on en excepte quelques mérinos, n'offrent rien de remarquable; chevaux médiocres; chèvres nombreuses; porcs, abeilles, gibier et volaille. Les forges forment la branche la plus importante de l'industrie; papeteries, tanneries, huile de noix, étoffes de laine et bonneterie. Le commerce exporte des vins, du fer, de truffes, les meilleures de France, et de la volaille, et importe de l'huile d'olive et des denrées coloniales. 20e divis. milit. Diocèse de Périgueux suffragant de Bordeaux, cour royale de Bordeaux. 11e arrond. forestier. 7 députés à la législation. Rev. territorial : 21,227,000 fr. Périgueux, ch.-l. Ce dép. est divisé en 5 arr. :

Bergerac.	116,897 h.
Nontron.	82,122
Périgueux.	101,527
Riberac.	72,974
Sarlat.	109,420
Total. . . .	482,750

* **DORDRACUM**, Dordrecht.

DORDRECHT ou **DORT**, *Dordracum*, anc. et belle v. de Hollande, dans une île formée par la Meuse et le pet. golfe de Biesbosch; fameuse par le synode de 1618 et 1619, dans lequel les calvinistes condamnèrent les doctrines d'Arminius, ainsi que Barnevelt, originaire de cette ville. Port commode et commerçant; pêche de saumons; gr. nombre de scieries pour les bois, chant. de construct. : 19,400 hab. Patrie de Paul Mérula et des deux frères de Witt, assassinés par le peuple, en 1672, pour s'être opposés à l'établ. d'un stathouder. Cette v. fut séparée de la terre ferme, en 1421, par une inondation qui engloutit 72 vill. et 100,000 individus; sa situat. actuelle la rend imprenable. A 4 l. S. E. de Rotterdam. 15 S. O. d'Amsterd. Lat. N. 51. 48. l. E. 2. 19.

DORE, pet. riv. de Fr.; se perd dans l'Allier.

DORE-L'ÉGLISE, *Ambert*, Puy-de-Dôme (Auv.).

DORÉ (le), *Beaupréau*, Maine-et-Loire (Anjou).

DORÉE (la), *St.-Hilaire* (*Manche*), Mayenne (Maine).

DOREN ou **DUREN**, *Duria*, v. du gr.-d. du Bas-Rhin (Prusse), sur la Roër, : 4,700 hab. Fabr. d'étoffes de laine; papeterie, quincaill., clouteries; fonderie de canons. Foire de 3 j., le dim. qui suit la Ste-Anne. A 6 l. E. d'Aix-la-Chapelle, près des ruines de l'anc. *Marcodorum*.

Digitized by Google

DORENBUREN, pet. v. du c. de Bregentz (Tyrol), sur la Fussack : 1,000 hab. A 2 l. S. de Bregentz.

DORENG, *Guise*, Aisne (Picardie).

DORET (le), *Nuaillé*, Char.-Infér. (Aunis).

DORF (Ober), *Bouzonville*, Moselle (Lorraine).

— (Ober), *Haguenau*, Bas-Rhin (Alsace).

— (Ober), *Altkirch*, Haut-Rhin (Alsace).

DORFEN, b. de la B.-Bav., à 7 l. S. de Landshut, sur l'Iser : 1,090 hab. Fréquents pélerinages.

DORFLINGEN, gr. vill. de la Suisse, près du Rhin ; cant. et à 1 l. et dem. de Schaffhausen.

DORHO ou **DRADATE**, bon. p. d'Afr., sur la mer Rouge ; à 14 l. N. de Suakem.

* **DORIA** (*Major*), riv. de la Gaule Cisalpine ; so. aux Alpes, emb. dans le Pô au-dessous de Turin ; auj. la *Doria-Baltea* (Piémont). — (*Minor*), autre riv. de la Gaule Cisalpine ; so. aux Alpes, emb. dans le Pô à Turin, auj. la *Doria-Riparia* (Piémont). Voy. DOIRE.

* **DORIDE**, anciennement **DRYOPIDE**, pet. contrée de la Grèce propre, au pi. du Pinde, ayant la Thessalie au N., la Phocide et les Locriens-Ozoles au S. ; renfermait 4 v., Pidus, Erinée, Cytinium et Boium ; ce qui fit appeler ce pays Dorica Tetrapolis. Les Curètes en furent les prem. habit. Un des ordres de l'architect., et un dialecte de la langue grecque, tirent leur nom des Doriens. Ils étaient fort habiles dans la musique ; aussi le *mode Dorien* est-il représenté par les poètes lyriques comme le plus harmonieux des trois princip. modes en usage chez les Anc. — Pet. contrée de l'As. Min., dans la part S. O. de la Carie. V. princ., Halicarnasse et Gnide. — (Golfe), go. de la mer Égée, qui s'enfonçait dans la Carie au S. de la Doride ; auj. le golfe de *Simia*.

* **DORIENS**, pp. de la Doride. — Peuples d'Italie, dans la Daunie. — Nom donné par Virgile à tous les Grecs.

* **DORILÆUM**, v. de Phrygie, au N. O., vers la Bithynie ; auj. *Eski-Sherh*.

DORINGSTADT, pet. v. de Bavière sur le Mein ; à 6 l. N. de Bamberg.

DORINNE, c. de la pr. de Namur (Belg.), à 2 l. de Dinant. 341 hab.

* **DORISCUS**, v. du S. de la Thrace, assez près de l'emb. de l'Hèbre, et au mil. d'une plaine où Xerxès fit la revue de son innombrable armée. La plaine est appelée auj. *Roumigick*.

* **DORISQUES**, pp. de l'Asie, aux confins de l'Arie, de la Caramanie et de la Drangiane.

DORKIAN, v. de l'Anatolie (Turq. As.).

DORLA, prévôté de la rég. d'Erfurt (Prusse), composée des vill. Oberdorla, Niederdorla, Langula et d'une forêt spacieuse ; sous la dominat. commune de la Prusse et de l'électorat de Hesse.

DORLISHEIM, *Molsheim*, Bas-Rhin (Alsace).

DORLMOUTH, b. marit. d'Angl. ; à 1 l. et dem. d'Exeter.

DORLON, *Longuy*, Moselle (Lorr.). Forge.

DORMAEL, pet. v. de la pr. de Brabant (Belg.) à 3 q. de l. de Léau, et 5 l. et dem. de Louvain. 359 h.

DORMAGEN, b. de la rég. de Dusseldorf (Prusse), près du Rhin : 1,026 hab. A 5 l. N. O. de Cologne.

DORMANS, *Domnamentum*, pet. v. de la Champ. (Marne), ch.-l. de cant., rel. et bur. de p. : 2,300 h. Port sur la Marne, où se chargent les bois et charbons pour Paris ; comm. en vins et en grains. Carr. de belles pierres, mines de houille ; tuilerie ; poterie estimée : à *Boursault*, près de cette v., font. minér. ferrugineuse et purgative. Ancienne châtellenie ; cidev. comté et chât., aux Condé. A 4 l. E. d'Epernay, 27 de Paris.

DORMELLES, *Montereau*, Seine-et-Marne (Gatinais).

DORNABAD, v. du Khorasan (Perse) ; à 62 l. de Hérat.

DORNACH, *Mulhausen*, H.-Rhin (Alsace).

DORNACH ou **DORNEGG**, vill. et chât. fort du cant. de Soleure (Suisse), sur la Birs : tombeau de Maupertuis. Victoire des Suisses, en 1499, sur l'armée beaucoup plus forte de l'empereur Maximilien, au vill. de *Doenbach-an-der-Bruck*, voisin de celui-ci.

DORNAS, *Le Chaillard*, Ardèche (Vivarais).

DORNBACH, vill. d'Autr., sous la forêt de Vienne, près d'Hernals. Superbe jardin anglais, lieu de sépult. du maréchal Lascy.

DORNBERG, vieux chât. et baill. de la princip. de Starkenbourg (gr.-d. de Hesse) : 11 b. et vill., 8,000 h. — Vill. de l'arr. de Minden (Prusse).

DORNE, ch.-l. de cant. ; arr. et à 7 l. S. E. de Nevers, 5 de *Décize*, Nièvre (Nivernais).

DORNEBOURG, pet. v. du d. de Saxe-Weimar, sur une mont. près de la Saale ; avec un chât. Au pi. de la mont., *Dorndorf*, vill. A 2 l. N. d'Iéna. — Vill. et chât. de la princip. d'Anhalt-Kœthen, sur l'Elbe ; à 3 l. N. O. de Zerbst.

DORNECY, *Clamecy*, Nièvre (Nivernais).

DORNHAM ou **DORNEM**, v. du cerc. de la Forêt-Noire (Wurtemberg), sur la Schwarz-Wald : 1,050 h. A 16 l. S. O. de Stuttgard.

DORNHEIM, anc. chât. ruiné, près duquel l'emper. Adolphe de Nassau fut tué, en 1298, par Albert I d'Autr. ; à 2 l. O. de Darmstadt. — Vill. du Wurtemberg (Souabe) ; à 4 l. N. E. de Rothveil.

DORNHOLZHAUSEN, vill. de la princip. de Hesse-Hombourg, sur la Reisberg, habité par les descendants d'une colonie de Vaudois.

DORNIS, *Cordes*, Tarn (Languedoc).

DORNO, v. du Piémont, sur le Tendopio ; à 3 l. et dem. O. de Pavie.

DORNOCH, *Dorodunum*, v. d'Écosse, cap. du c. de Sutherland ; avec un p., sur une baie du même nom. A 42 l. N. E. d'Edimbourg. Lat. N. 57. 55. l. O. 6. 10. Un député au parlement.

DORNOT, *Metz*, Moselle (Pays-Messin).

DORNSTETEN, v. du cercl. de la Forêt-Noire (Wurtemberg) : 1,100 hab. A 13 l. E. de Strasbourg.

DORNUM, b. de la Frise or. (Hanovre) ; à 2 l. O. S. O. d'Esen : 800 habitants.

DOROBAT, pet. v. de l'Yémen (Arabie), avec une prison creusée dans le roc. A 5 l. O. de Taas.

* **DORODUNUM**, Dornoch.

DOROGOBUSH, v. de Russie, sur le Dnieper ; gouv. et à 18 l. N. E. de Smolensk.

DOROKOI, pet. v. de la Moldavie (Turq. d'Eur.), près d'un lac du même nom. A 33 l. N. O. de Jassy.

DORONINSK, v. du gouv. d'Irkutsk (Russie As.), sur l'Ingoda : à 86 l. E. S. E. de Verch-Udinsk.

* **DOROSTORUM**, Silistria.

* **DOROVERNUM**, Cantorbéry.

DORP-AUBEIT, v. de l'Yémen (Arabie).

DORPT. Voy. DERPT.

DORRA, v. du Sigistan (Perse) ; à 7 l. de Kin.

DORRE, île stér. sur la côte occ. de la Nouv.-Holl., peuplée de kangarous d'une pet. espèce.

DORRES, *Mont-Louis*, Pyrén.-Or. (Roussillon).

DORRIL, une des pet. Hébrides, près de la côte de l'île de Mull. Lat. N. 56. 20. l. O. 8. 47.

DORSET, *Dorsetia*, *Durotriges*, c. marit. d'Angl., au S. de ceux de Sommerset et de Wilts : 20 l. de long, 14 de large, 22 v. ou b., 270 par., 124,695 h. Pays plat, bien arrosé et dépourvu de bois ; fert. en blé ; nombr. bestiaux. Carr. de pierres de taille ; mines de fer, de cuivre et de houille bitumin. ; fabri-

Digitized by Google

ques. Dorchester, cap. Deux députés au parlement.

* **DORSETIA**, Dorset, c.

DORSTEN, *Dorsta*, v. du d. d'Aremberg (Prusse); sur la Lippe : 2,000 habitants. Rég. et à 16 l. S. O. de Munster.

DORT. Voy. **DORDRECHT.**

DORTAN, *Nantua*, Ain (Bugey). Forge et martinet.

DORTMUND, *Tremonia*, v. de la rég. d'Arnsberg (Prusse), sur l'Ems; jadis fortif., libre et impér. : 4,000 hab. A 16 l. N. N. E. de Cologne, 5 E. de Wesel.

DORVILLER, *St.-Avold*, Moselle (Lorraine).

DORY, p. sur la côte N. O. de l'île de la Nouv.-Guinée. Lat. S. 0. 48. l. E. 152. 10.

DORZA, v. de l'Irak (Perse); à 24 l. N. de Koum.

DOS (St.-), *Orthès*, B.-Pyrén. (Béarn).

DOSANS, *Belfort*, H.-Rhin (Alsace).

DOSAYGUE, *Rodez*, Aveiron (Rouergue).

DOSENHEIM, b. du cerc. du Necker (Bav.) : 1,000 habitants.

DOS-FRÈRES, *Vence*, Var (Provence).

DOSITA, gr. v. du Mandingue (Afr.).

DOSNON, *Arcis-sur-Aube*, Aube (Champagne).

DOSSAINVILLE, *Malesherbes*, Loiret (Orléanais).

DOSSE, pet. riv. du Brandenbourg; emb. dans l'Havel, à 3 l. E. S. d'Havelberg.

DOSSE (la), *Mareuil*, Dordogne (Périgord).

DOSSENHEIM, b. du gr.-d. de Bade, sur la Bergstrass : 900 hab. A 1 l. N. d'Heidelberg.

DOSSENHEIM, *Saverne*, B.-Rhin (Asace).

—, *Strasbourg*, id.

DOSSOLO, jol. b. du gouv. de Milan (roy. Lomb.-Vénit.), sur le Pô; à 7 l. S. S. O. de Mantoue.

* **DOTHAÏM**, v. de la Palestine; à 4 l. de la mer de Galilée, et au S. du mont Tabor.

DOTIS, pet. v. de la B.-Hongrie, à l'O. de Bude; bâtie sur un roc de marbre rouge jaspé : gros draps pour les troupes.

DOTTIGNIES, pet. v. de la pr. de la Flandre occ. (Belg.); à 2 l. et dem. de Courtrai. 4,417 hab.

DOUADIC, *Le Blanc*, Indre (Touraine).

DOUAINS, *Pacy-sur-Eure*, Eure (Normandie).

DOUANT (la), *Beaume-les-Dames*, Doubs (Fr.-Comté).

DOUARDIÈRE (la), *Trappes*, Seine-et-Oise (Ile-de-France).

DOUARNENEZ, pet. v. de Bretagne (Finistère), avec un p. sur le go. de son nom; ch.-l. de cant., bur. de p., 2,200 hab. Pêche de sardines. Arrond. et à 4 l. de Quimper, 148 O. de Paris. Lat. N. 48. 5. l. O. 6. 39.

DOUAT, *Vic-en-Bigorre* (*H.-Pyrén.*), B.-Pyrén. (Gascogne).

DOUAUMONT, *Verdun*, Meuse (Lorraine).

DOUAVILLE, chât. (Seine-et-Oise). Voy. **PARAY-LE-MOINEAU.**

DOUAY OU DOUAI, *Duacum*, gr. et forte v. de la Flandre (Nord), sur la Scarpe, qui communique à la Deule par un canal, avait autref. un parlement; auj. ch.-l. de sous-préf., d'arr. et de cant.; cour roy. pour les dép. du Nord et du Pas-de-Calais; trib. de prem. inst.; acad. de l'univers. et résid. du recteur; deux soc. sav., collége roy., collége anglais, école royale d'artillerie; bourse de comm., arsenal, fonderie de canons, théâtre, bibliothèque publiq. de 27,000 vol., cabinet d'histoire naturelle et de physique, musée de tableaux et d'antiq., jardin botanique; rel. et bur. de p., 21,000 hab. Entrepôt du comm. de lin; raffinerie de sel, manuf. de faïence; fabr. de dentelles, camelot, savon; chapell., amidonnerie, genièvreries, corroierie, brasserie, ferblanterie; imprim., librairie; comm. en grains, huile et vin. Peut se mettre à couvert par une inondation intarissable; est défendue par le fort de Scarpe, située à une dem.-l. Patr. de Jean de Bologne, célèbre sculpteur, et de Jérôme Commelin, hab. imprimeur. Foires : le premier juin, 8 j.; premier oct., 9 j.: toutes marchandises. Lin, houblon et graines grasses au territ. La ridicule procession des Géants y attire beauc. de monde au mois de juillet. L'arr. est div. en 6 cant. et 66 comm. A 6 l. N. O. de Cambrai, 5 N. E. d'Arras, 7 S. de Lille, 51 N. de Paris. Lat. N. 50. 22. l. O. 0. 44.

DOUAZAC, *St.-Nicolas-de-la-Grave*, Tarn-et-Garonne (Armagnac).

DOUAZIT. Voy. **DOAZIT.**

DOUBLE-BUSK-KEY, pet. île de l'archip. des Lucayes. Lat. N. 26. 50. l. O. 81. 10.

DOUBS, *Dubis*, riv. de la Fr.-Comté; so. au mont Jura, emb. dans la Saône, à Verdun en Bourgogne (Saône-et-Loire). Navigable pour de pet. barques et des bat. La partie la plus remarq. de cette rivière est le *Saut*, à l'extrémité de la vallée de Morteau (front. de Suisse), où sa chute est de 80 pieds.

DOUBS, dép. de la Fr., qui porte le nom de sa principale riv.; il est borné au N. par les dép. du H.-Rhin et de la H.-Saône; à l'O. par celui du Jura; au S. et à l'E. par la Suisse. La température est généralement froide, surtout dans la partie de l'E., où se trouve une portion de la chaîne du Jura; le sol, coupé de vallées et de vallons, au fond desquels coulent des riv. et des ruisseaux, est presque partout ingrat. Le Doubs et la Lone ou Louve ont leurs sources dans ce dép. L'Oignon le borne au N.-E.; l'Isel, la Savoureuse, la Leine, s'y perdent; le Cusancdre, la Dessoubre, le Glou, le Drujon, le Bief, le Lison, la Vaux, la Met, la Braime, la Corcelle, y ont tout leur cours; prairies riches et nombreuses, excellents pâturages, où l'on nourrit beaucoup de bestiaux et particulièrement des vaches, dont le laitage fournit du beurre et des fromages estimés; céréales, lin, chanvre, navette, légumes abondants, vins; mines d'argent, de fer, carrières de pierres et de marbre, terre à foulon, eaux minérales. Les chevaux sont forts et excellents pour le trait et la cavalerie; bêtes à laine d'une race médiocre, mérinos; belle espèce de bêtes à cornes. Industrie très-active et très-variée; usines pour le fer, canons de fusil, horlogerie, taillanderie, ustensiles de cuisine, épingleries, brasseries, tanneries, bonneterie, passementerie, raffinerie de poudre, fabr. d'étoffes de laine et de coton, filat. de coton, salines; ce départem. exporte des bestiaux, des chevaux, des fromages, du marbre, des planches, du fer et d'autres produits de son industrie; il reçoit des toiles, mousselines, draps, soie, et des denrées coloniales. 6e div. milit. Diocèse et cour royale de Besançon. 19e arr. forestier. 4 députés à la législation. Rev. territ. 17,875,000 fr. Chef-lieu Besançon; il est divisé en 4 arr. :

Besançon	96,032 hab.
Beaume	64,884
Montbelliard	55,642
Pontarlier	48,977
Total.	265,535

DOUBS, *Pontarlier*, Doubs (Fr.-Comté).

DOUBTFUL-ISLAND, pet. île de l'Océan-Pacif. mér. Lat. S. 17. 20. l. O. 144. 3. — Autre, près de la côte mérid. de la Nouv.-Holl. Lat. S. 34. 25. l. E. 117. 24.

DOUCELLES, *Beaumont-le-Vicomte*, Sarthe (Maine).

DOUCERIE (la), *St.-Germain-en-Laye*, Seine-et-Oise (Ile-de-France).

DOUCEY, *Vitry-le-Français*, Marne (Champ.).

DOUCH, *Bédarrieux*, Hérault (Languedoc).

DOUCHAPT, *Riberac*, Dordogne (Périgord).

DOUCHETI, v. de la prov. de Kartel (Géorgie).

Digitized by Google

DOUCIER, *Lons-le-Saulnier*, Jura (Fr.-Comté). Forges; vannerie.

DOUDEAUVILLE, *Gisors*, Eure (Normandie).

—, *Samer*, Pas-de-Calais (Picardie). Anc. abb. de St.-Augustin.

—, *Gournay*, Seine-Infér. (Normandie).

DOUDEVILLE, b. de Norm. (Seine-Inf.); ch.-l. de cant., rel. et bur. de p., 3,000 hab. Arr. et à 9 l. N. O. de Rouen, 46 de Paris.

DOUDPOUR, v. du Bérar (Ind.); chef indép.

DOUDRAC, *Monflanquin*, Lot-et-Garonne (Agénois).

DOUÉ, pet. v. d'Anjou (Maine-et-Loire), très-anc., près la Loire; ch.-l. de cant., collége communal; rel. et bur. de p.: 2,500 hab. Commerce en toiles, bestiaux, fer et grains; remarq. par les restes d'un pal. des rois d'Aquit., dont les ruin. sont regard. comme les vestiges d'un amph. rom., et par une belle font. qui se décharge dans un bassin de 150 pi. de long. Patrie de Jacques Savary. Arr. et à 3 l. de Saumur, 82. S. O. de Paris.

DOUE, vill. de la Brie (Seine-et-Marne), arr. de Coulommiers, forme avec vingt ham., dont les princip. sont *Le Taillis*, *Baillard*, *Melarchez*, *Saussois*, *Bloisbaudry*, *Les Neuillis*, *Mauroy*, *le Plessier*, *Les Chaises*, *Croupet*, une pop. d'env. 1,100 h. Grains et bois; comm. de from. de Brie: carr. de pierres à chaux. Chât. vaste et d'une belle constr.; jardins et parc magnif. A 16 l. E. de Paris, 1 l. N. O. de *Rebais*.

DOUELLE, *Cahors*, Lot (Quercy).

DOUET (le), *Bellesme*, Orne (Perche).

— Arthus (le), *Le Sap*, Orne (Norm.).

DOUGLASS, v. marit. d'Écosse, c. et à 3 l. S. de Lanerk, sur la Clyde, 12 E. q. S. d'Édimbourg.—V. marit. sur la côte S. E. de l'île de Man (Angl.), avec un bon p. et un fort: 2,631 hab.—V. du Connecticut (États-Unis). — Pet. île sur la côte N. O. de l'Amér. sept. Lat. N. 54. 58. l. E. 124. 18. — Autre, dans la mer de la Chine. Lat. N. 10. 45. l. E. 111. 31.—Autre, entre celle de l'Amirauté et la côte occid. d'Am. Lat. N. 58. 16. l. E. 223. 15.

DOUHET (le), *Saintes*, Char.-Inf. (Saintonge).

DOUILLE, *Doudeville*, Seine-Inf. (Norm.).

DOUILLET, *Frenay-le-Vicomte*, Sarthe (Maine). Forges consid.

DOUILLY, *Ham*, Somme (Pic.).

DOULACHERAM, v. de l'Ind.; dans le Circar et à une l. de Rajamundry.

DOULAINCOURT, *Vignory*, Hte.-Marne (Champ.).

DOULAISE, *Quingey*, Doubs (Fr.-Comté).

DOULANCOURT, *Bar-sur-Aube*, Aube (Champ.).

DOULAY, *Mirebeau*, Vienne (Poitou).

DOULCAY, *Romorantin*, Loir-et-Cher (Blaisois).

DOULCE, *Doué*, Maine-et-Loire (Anjou).

DOULCHARD-EN-SEPTAINES (St.-), *Bourges*, Cher (Berry).

DOULCON, *Dun-sur-Meuse*, Meuse (Lorraine).

DOULENS, **DOULLENS** ou **DOURLENS**, *Donincum*, pet. v. de Pic. (Somme), sur l'Authie; ch.-l. de sous-préf., d'arr. et de cant., trib. de prem. inst.; rel. et bur. de p.: 3,000 habit. Comm. en grains, bestiaux, chanvre, lin et toiles d'emballage: imprim. On remarq. sa double citad., une des plus belles de Fr.: anc. abb. de bénédictines. L'arr. est div. en 4 cant. A 6 l. N. d'Amiens, 40 l. N. de Paris.

DOULEVENT OU DOULEVANT, b. de Champagne (H.-Marne); ch.-l. de cant., bur. de p.: 700 habit. Arr. et à 3 l. S. de Vassy. 58 de Paris. Forges.

DOULEVENT-LE-PETIT, *Vassy*, Haute-Marne (Champagne).

DOULEZON, *Castillon*, Gironde (Guienne).

DOULIEU, *Belley*, Ain (Bugey).

—, *Estaires*, Nord (Flandre).

DOULMAYRAC, *Agen*, Lot-et-Gar. (Agénois).

DOULON, *Nantes*, Loire-Inf. (Bretagne).

DOULOUGNAC, *Agen*, Lot-et-Gar. (Agénois).

DOULU-BASSENDUAR, v. du pays de Kemaon (Ind.), sur la Dewa. Lat. N. 29. 42. l. E. 78. 51.

DOULUS, *Loches*, Indre-et-Loire (Touraine).

DOUMES, pet. île sur la côte de Fr., près de Marseille. Lat. N. 43. 16. l. E. 2. 55.

DOUMY, *Pau*, B.-Pyrénées (Béarn). Ancienne baronnie.

DOUNE, v. d'Écosse (c. de Perth), sur la Teith: 1,630 hab. Comm. de bestiaux; filat. de coton.

DOUNOUX, *Épinal*, Vosges (Lorraine).

DOUPARA, v. du Berar (Ind.). Lat. N. 15. 43. l. E. 76. 59.

DOUR, pet. v. de la prov. de Hainaut (Belg.), à 2 l. 3 q. de Mons. 5,761 hab., quelq. fam. du culte réformé, et un temple pour l'exercice de ce culte.

DOURAC, v. de Perse, près du confl. de l'Euphrate et du Tigre; ses roseaux servent à écrire.

DOURAPILLY, v. du Cicacole (Ind.).

DOURBES, *Digne*, B.-Alpes (Provence).

DOURBES, c. de la prov. de Namur (Belg.), à 1 l. 1 quart de Couvin, et 2 l. 1 quart de Philippeville. 303 hab.

DOURBIES, *Le Vigan*, Gard (Languedoc).

DOURBUY. Voy. **DURBUY**.

DOURDAIN, *St.-Aubin-du-Cormier*, Ille-et-Vilaine (Bretagne).

DOURDAN, *Dordingum*, pet. v. de l'Ile-de-Fr., cidevant cap. du Hurepoix (Seine-et-Oise), arr. de Rambouillet; ch.-l. de cant., tribun. de comm.; rel. et bur. de p. Pop., y compris les ham. de *Grillon*, *Rouillon*, *Liphard*, *Montchavois*, env. 3,000 hab. Cette v., autref. baill. et comté, est sit. près la forêt du même nom, dans une vallée, sur la riv. d'Orge; grains, bois et prairies au territ. Vieux chât. fort, servant de maison de détent.; hospice, égl. goth., belles promen.: comm. en laines, blés, draps, calicots; fabr. de bas. La Bruyère naquit près de Dourdan. Foire le lundi après le 3e dim. de sept., 3 j. A 4 l. S. E. de Rambouillet, 10 S. de Versailles, 12 S. S. O. de Paris.

DOURDHAL, *St.-Avold*, Moselle (Lorraine).

DOURESSE, *Uzès*, Gard (Languedoc).

DOURGES, *Carvin*, Pas-de-Calais (Artois).

DOURGNE, ch.-l. de cant.; arr. et à 6 l. O. de Lavaur, 3 l. de *Revel* (*H.-Gar.*), Tarn (Languedoc). Comm. de laines: 1,700 hab.

DOURIERS-LÈS-AIRAINES, *Airaines*, Somme (Picardie).

— sur-Authie, *Hesdin*, Pas-de-Calais (Artois).

DOURLACH, *Durlacum*, jol. v. du cerc. de Pfinz et Enz (Bade), sur la Pfinz: 3,900 hab. Anc. résid. du markgrave; palais, beaux jardins: hôtel des monnaies; fabr. de porcelaine. Patr. de l'histor. Posselt. A 3 l. E. de Carlsruhe.—Ou *Vourla*, pet. v. d'Anatolie (Turq. As.), sur la côte S. du go. de Smyrne; près de l'anc. *Clazomène*. — Deux pet. îles dans le même golfe.

DOURLERS, *Avesnes*, Nord (Flandre).

DOURN (le), *Albi*, Tarn, (H.-Languedoc).

DOURNAC (la), *Terrasson*, Dordogne (Périgord).

DOURNAZAC, *Chalus*, H.-Vienne (Limousin).

DOURNES, *Puy-Laurens*, Tarn (Languedoc).

DOURNIN-COMBARNAZAT (St.-), *Maringues*, Puy-de-Dôme (Auvergne).

DOURNON, *Salins*, Jura (Fr.-Comté).

—, *Rioz*, H.-Saône (Fr.-Comté).

Digitized by Google

DOURO, DUERO ou DUERO (le), *Durius*, gr. fl. d'Espagne; so. aux confins de l'Aragon, dans la Sierra de Urbion : traverse plus de la moitié de l'Esp., et le Port. dans toute sa largeur; reçoit une infinité de pet. riv.; emb. dans l'Océ., un peu au-dessous d'Oporto, après un cours de 90 lieues.

DOURON, *Airvault*, Deux-Sèvres (Poitou).

DOUROUVRE, *Monistrol*, H.-Loire (Velay).

DOURRE, *Cahors*, Lot (Quercy).

DOURS, *Rhodez*, Aveiron (Rouergue).

—, *Tarbes*, H.-Pyrénées (Bigorre).

DOUS, *Oléron*, B.-Pyrénées (Béarn).

— de-Fa (la), *La Grasse*, Aude (Languedoc).

DOUSSANCOURT, *Noyon* (*Oise*), Aisne (Pic.).

DOUSSAY, *Mirebeau*, Vienne (Poitou).

DOUVAINES, vill. du cant., et à 5 l. et demie N. E. de Genève (Suisse) : 800 hab.

DOUVILLE, *Croissanville*, Calvados (Normandie).

—, *Dives*, id.

—, *Bergerac*, Dordogne (Périgord).

—, *Ecouis*, Eure (Norm.); sur l'Andelle. Filat. de coton et laine, fabr. de draps.

—, *St.-Avold*, Moselle (Lorraine).

DOUVOT, *Baume-les-Dames*, Doubs (Fr.-Comté).

DOUVRAND, *Dieppe*, Seine-Inf. (Normandie).

DOUVRES, *Ambérieux*, Ain (Bugey).

DOUVRES, ch.-l. de cant.; arr. et à 3 l. N. de *Caen*, Calvados (Normandie) : 2,240 hab.

—, *St.-Claude*, Jura (Fr.-Comté).

—, *Lagny*, Seine-et-Marne (Brie).

DOUVRES ou DOVER, *Dubris*, v. marit. du c. de Kent (Angl.), la plus voisine de Fr.; avec un p. sûr et commode, défendu par de fortes batteries, et un chât. hérissé de canons, sur un rocher escarpé : trajet d'env. 7 l., et passage le plus fréq. d'un pays à l'autre. Pop. 9,100 hab. A 23 l. S. E. de Londres, 67 N. O. de Paris. Lat. N. 51. 7. l. O. 1. 1. Deux dép. au parl. — Autre, dans le New-Hampshire (Ét.-Unis), sur le Cochéto. — V. cap. du Delaware (Ét.-Unis), sur la crique de Jones. A 30 l. S. S. O. de Philadelphie. — Autre, au c. d'York (Ét.-Unis), sur le Fox-Run.

DOUVRIN, *La Bassée* (*Nord*), Pas-de-Calais (Artois).

DOUWOUR, v. du Carnate (Ind.); à 6 l. de Nellore.

DOUX, *Réthel*, Ardennes (Champ.).

—, *Parthenay*, Deux-Sèvres (Poitou).

— Marais, *Croissanville*, Calvados (Normandie).

— Ménil, *Le Tilliers*, Eure (Vexin).

DOUY, *Cloye*, Eure-et-Loir (Dunois).

— la-Ramée, vill. de l'Ile-de-Fr. (Seine-et-Marne), arr. de Meaux, près la pet. riv. de *Thérouanne*. Pop., y compris les ham. de *la Ramée*, de *la Chaussée*, env. 300 hab. Grains, bois et prairies; anc. prieuré de religieuses, dit *la Fontaine des Nonains*. A 12 l. N. E. de Paris, 3 l. N. O. de Lizy (*Meaux*).

DOUZAC, *Angoulême*, Char. (Angoumois).

DOUZAIN, *Lausun*, Lot-et-Gar. (Agénois).

DOUZALBATS, *Mur-de Barres*, Aveir. (Rouerg.).

DOUZE (la), riv. de Fr.; so. aux Pyrén., passe à Roquefort et Mont-de-Marsan, où elle reçoit le Midou, et prend le nom de Midouze jusqu'à son confl. avec l'Adour, au-dessous de Tartas.

DOUZE (la), *Périgueux*, Dordogne (Périgord).

DOUZE-ÉGLISES (les), *Nisæa*, b. de la Grèce, sur le g. d'Engia.

DOUZENS, *Carcassonne*, Aude (Languedoc). Anc. commanderie de Malte.

DOUZEVIELLE, *Roquefort*, Landes (Gascogne).

DOUZIES, *Maubeuge*, Nord (Hainaut). Scierie de marbre.

DOUZILLAC, *Neuvic*, Dordogne (Périgord).

DOUZOULET, *Villefranche*, Aveiron (Rouergue).

DOUZY, *Sedan*, Ardennes (Champ.); sur le Chiers. Fonderie, platinerie.

* **DOVÆUM**, Doué.

DOVARÈSE, v. du roy. Lomb.-Vénit., près de l'Oglio; à 10 l. O. N. O. de Mantoue.

DOVE, riv. d'Angl.; so. au c. de Derby, emb. dans la Trent, au-dessous de Burton. — Pet. île dans le détroit de Torres, au N. de la Nouv.-Hollande.

DOVILLE, *Périers*, Manche (Normandie).

* **DOVORIA**, Douvres.

DOVRAFIELD, DOVREFIELD ou DOPHRINES, *Sevo mons*, la chaîne la plus élevée des mont. de la péninsule Scandinave; divise la Norwège en sept. et mér. : 8,000 pi. au-dessus du niv. de la mer, dans sa plus gr. élévation.

DOVY ou DIFFI, riv. de la princ. de Galles (Angl.); emb. dans la baie de Cardigan.

DOW, île sur la côte occ. d'Écosse. Lat. N. 57. 55. l. O. 7. 43. — *Skerries*, rochers sur la même côte.

DOWENTA, pet. île de la mer des Indes, près de la côte occ. de Bornéo. Lat. S. 1. 15. l. E. 108. 25.

DOWLATABAD ou DOLTABAD (l'anc. *Déoghir*), cél. et forte v. de la prov. et à 5 l. d'Aurungabad (Ind.); regardée comme la clef du Décan. Séjour malsain : n'est plus aussi flor. qu'autref. Auprès sont les fam. pagodes d'Ellora. Lat. N. 19. 52. l. E. 73. 37.

DOWLETKHAIL, distr. de l'Afghanistan, sur la rive occ. de l'Indus. Lat. N. 32.

DOWN, c. marit. d'Irl., au S. de celui d'Antrim; env. 20 l. de long, 16 de large, 386 carr. de superf.: 201,498 hab. Sol inégal; peu de blé, beauc. d'avoine et de pommes de terre : mines de cuivre, de plomb, marbre noir, ardoises, houille, pierres de taille et cristaux. Fabr. de toiles, mousselines, étoffes de laine; papet. — Ou *Down-Patrick*, cap. du c. On prétend que saint Patrice y fut enterré en 493; puits consacré à ce saint, en gr. vénérat. parmi les paysans : 5,000 habit. A 29 l. N. E. de Dublin. Deux dép. au parlement.

DOWNIE, v. du centre de l'Afr., sur le Niger. Manuf. de faïence. A 10 l. O. S. O. de Tombouctou.

DOWNINGS, v. de la Pensylvanie (Ét.-Unis).

DOWNTON, b. du c. de Wilts (Angl.) : fabr. de dentelles; papet., tanneries, brasseries. A 34 l. O. de Londres. Deux dép. au parlement.

DOWRCK, v. de l'Anatolie (Turq. As.).

DOXAN, pet. v. du cerc. de Rakonitz (Bohême); à 2 l. N. E. de Budin.

DOYDES, *Pamiers*, Ariège (Languedoc).

DOYE, *Champagnole*, Jura (Fr.-Comté).

— (la), *Poligny*, id. Papeterie.

DOYET, rel. de p., *Montmarault*, Allier (Bourb.).

DOZULLÉ ou DOZULAY, b. de Normandie (Calvados); rel. et bur. de p., 300 hab. Foire aux laines, le 24 juin. A 5 l. de Caen, 55 O. de Paris.

DRAAIYA ou DREHYEH, v. d'Arabie, dans un pays très-fert., cap. des Wahabis : 2,500 maisons en pierre, 28 mosquées (sans minarets ni coupoles), 30 colléges; 15,000 hab. A 70 l. de Bassora, env. 160 l. S. E. de Jérusalem.

DRAC, riv. de Fr.; so. aux mont. de Montausier, emb. dans l'Isère, près de Grenoble.

DRACÉ-LE-PANOUX, *Belleville-sur-Saône*, Rhône (Beaujolais).

* **DRACENUM**, Draguignan.

DRACHÉ, *Ste.-Maure*, Indre-et-Loire (Touraine.)

DRACHENBOURG, pet. v. du c. de Hoye (Hanovre), sur le Weser; à 3 l. N. de Nieubourg.

DRACHENBRUNN, *Weissembourg*, Bas-Rhin (Alsace).

DRACHENFELS, pet. v. du d. de Nassau, sur la rive dr. du Rhin; à 1 l. et demie S. E. de Bonn.

Digitized by Google

DRACHY, *Charly*, Aisne (Brie-Champenoise).
* DRACONERIUM, Droneto.
* DRACUINA, Ehingen.
DRACY, *Toucy*, Yonne (Champagne).
— le-Fort, *Châlons-sur-Saône*, Saône-et-Loire (Bourgogne).
— lès-Couches, *Couches*, id.
— lès-Villeaux, *Villeaux*, Côte-d'Or (Bourgog.).
— St.-Loup, *Autun*, Saône-et-Loire (Bourgog.).
DRAGA, pet. riv. d'Istrie; emb. dans l'Adriat. entre Parenzo et Rovigno.
* DRAGAMANTINA, Travemunde.
DRAGANTE, riv. de la Caramanie (Turq. As.); emb. dans la Médit., à 8 l. N. E. d'Anemur.
DRAGE, riv. de la Nouv.-Marche de Brandenbourg; emb. dans la Warta, à 2 l. N. E. de Driesen. — Riv. de la Prusse occ.; emb. à la Netze, près de Drazig.
DRAGEY, *Avranches*, Manche (Normandie).
* DRAGIANA, le Sigistan.
DRAGO, riv. du roy. de Naples; so. aux conf. de la Princip.-Citér., emb. dans la baie de Naples.
DRAGOË, pet. v. de l'île d'Amack (Dan.); à 2 l. E. de Copenhague.
DRAGOGNA, pet. riv. du roy. d'Illyrie; emb. dans la mer, près de Pirano.
DRAGOMESTE, pet. v. de la Livadie (Grèce), sur la mer Ionienne; l'anc. *Astacus*.
DRAGON, pet. île sur la côte S. O. de la Nouv.-Holl. Lat. S. 38. 26.
DRAGONE, riv. du roy. de Naples; so. au mont Vésuve, emb. dans le Sarno.
DRAGONERA, v. épisc. de la Capitanate (roy. de Naples); à 5 l. N. de Vulturava.—Pet. île inhabitée, un peu à l'O. de Majorque (Médit.).
DRAGOTIN, prom. de l'île de Corfou, avec un vill. du même nom.
DRAGSFIORD, v. du gouv. de Finlande (Russie), sur le go. du même nom; à 10 l. S. d'Abo.
DRAGTEN, b. de la Frise (Holl.) : 3,000 hab. A 5 l. S. E. de Leuwarden.
DRAGUEVILLE, *Coutances*, Manche (Norm.).
DRAGUIGNAN, *Dracenum, Draguinianum*, v. de la Provence (Var), sur la riv. de Pis; ch.-l. de préf., d'arr. et de cant.; tribun. de prem. inst. et de comm., ch. des manuf., collége communal, biblioth.; rel. et bur. de p.: 8,000 hab. Belles font., beau jardin public, cabinet de médailles. Comm. d'huiles, savon et sel de saturne; fabr. de draps; imprim., libr., bonneterie, tannerie. Excell. fruits, mont. et bons vignobles au territ. L'arr. est div. en 10 cant. et 60 comm. A 4 l. N. O. de Fréjus, 15 N. E. de Toulon, 222 S. E. de Paris, 112 po. Foires de 2 j., lundi après la Pentecôte, 1er sept., 13 déc. Lat. N. 43. 31. l. E. 4. 7.
DRAGUN, pet. v. du gr.-d. de Mecklenbourg; à 2 l. S. E. de Gnoien.
DRAHEIM, v., chât. et seign. de la rég. de Coeslin (Prusse), sur la Drage; à 2 l. N. de Falckenbourg.
DRAHOTUSCH, b. de Moravie : 1,000 hab.; cerc. et à 3 l. et dem. N. E. de Prerau.
DRAIN, *Ancenis* (*Loire-Infér.*), Maine-et-Loire (Anjou).
DRAIX, *Digne*, B.-Alpes (Provence).
DRAIZE, *Réthel*, Ardennes (Champagne).
DRAKE, baie ou bassin formé par les îles Vierges (Antilles) : 6 ou 7 l. de long, 30 ou 40 de large. Excell. abri pour les vaiss. — Port de la côte occ. de l'Amér. sept. Lat. N. 37. 58. l. O. 119. 10.—Ou *St.-Nicolas*, île du canal de Plymouth (Angl.). Lat. N. 50. 21. l. O. 6. 55.
DRAKENSTEIN, distr. du Cap-de-Bonne-Espér., à 12 ou 15 l. de la v. du Cap.
DRAK'S-ISLAND (île de Drake), à la partie occ. de la Terre-de-Feu; cherchée inutil. par la Peyrouse.
DRAKIA, gr. vill. de la prov. de Magnésie (Grèce); à l'E. de la Portaria.
DRAMA, v. de Macédoine (Turq. d'Eur.), au N. du g. de Contessa : filat. de coton, fabr. de tabac.
DRAMANET, v. gr. et commerç. du Haut-Sénégal (Afr.), près d'un établ. franç.; à 2 l. E. de Gallam.
DRAMBON, *Pontaillier*, Côte-d'Or (Bourgogne), sur la Bèze : 350 hab. Forges.
DRAMBOURG, pet. v. de la rég. de Coeslin (Prusse) : 2,800 hab. A 47 l. N. E. de Berlin.
DRAMELAY, *Orgelet*, Jura (Fr.-Comté).
DRAMMEN, v. du gouv. de Christiania (Norwège), composée de deux v., Bragernaes et Stromsoë, sit. sur les deux rives opposées de l'Eéger, qui se jette dans le g. de Drammen. Comm. imm. de bois et de fer venant de l'intérieur du pays : 7,000 habit. A 10 l. S. O. de Christiania.
DRAMSFELD. Voy. DRANSEFELD.
DRANCOURT, *St.-Vallery-sur-Somme*, Somme (Picardie).
DRANCY (Gr. *et* Pet.), vill. de l'Ile-de-Fr. (Seine), arr. de St.-Denis : env. 260 hab., y compris *le Pet.-Drancy*. Chât. et mais. de camp. A 2 l. et demie N. E. de Paris, 1 l. N. E. de Pantin (*le Bourget*).
* DRANGIANE, contrée sablonn. d'Asie, au N. de la Gédrosie, comprise ordinairem. dans l'Arie, et arrosée par l'*Etymander*; auj. l'*Edjestan* (roy. de Cabul).
DRANOULTRE, *Bailleul*, Nord (Flandre).
DRANOUTRE, c. de la pr. de la Flandre occ. (Belg.), à 2 l. de Messines, et 2 l. et demie d'Ypres. 1,028 h.
DRANSE (la), pet. riv. du d. de Savoye (Et.-Sardes); so. au gr. St.-Bernard, traverse le Bas-Valais, emb. au Rhône, près de Martigny. En 1818, arrêtée par une masse de glace tombée des mont., elle se fit jour peu de temps après, et causa les plus grands désastres.
DRANSEFELD, pet. v. du Hanovre : 1,100 hab. A 2 l. S. O. de Gottingue.
* DRANSES, pp. de la Thrace qui s'affligeaient, dit-on, à la naissance de leurs enfants, et se réjouissaient à leur mort, par mépris pour la vie.
* DRAPSACA, DRAPSA OU DARAPSA, v. de la Bactriane (Asie), au S. E. de Bactra; auj. *Bamian*.
DRAQUEVILLE, *Tôtes*, Seine-Infér. (Norm.).
DRASKIRCHEN, pet. v. de la Basse-Autriche, sur le Schwochat : 1,600 habit. A 6 l. S. de Vienne.
DRAUBOURG (Haut *et* Bas), 2 pet. v. de la Carinthie (emp. d'Autr.) : l'une à 45 l. S. S. O. de Vienne; l'autre sur la Drave, à 26 l. O. de Clagenfurt.
DRAUFFELT. Voy. WEICHERDANGE.
DRAUSEN, lac de la Prusse occ., communique avec le Frisch-Haff, auprès d'Elbing.
DRAVE OU DRAW (*Dravus*), riv. consid. d'All.; so. dans le Pusterthal (Tyrol); traverse la Carinthie et la Styrie, sépare la Croatie et l'Esclavonie de la Hongrie; emb. dans le Danube au-dessous d'Esseck. Navigable depuis Villach en Carinthie.
DRAVEGNY, *Fère-en-Tardenois*, Aisne (Champ.).
DRAVEIL, vill. de l'Ile-de-Fr. (Seine-et-Oise), arr. de Corbeil, sur la rive droite de la Seine et près de la forêt de Sénart. Population, y compris les hameaux de *Champ-Rosay*, *Mainville*, l'*Hermitage*, l'ancien château des *Bergeries* et le ci-devant fief de *Monceaux*, env. 1,200 hab. Grains, prairies, vignes et bois; manuf. de sel ammoniac : chât. de Draveil; maisons de camp. dans ce vill. et à *Champ-Rosay*; celle de *Monceaux*. A 5 l. un q. S. E. de Paris, 2 l. et dem. S. O. de Boissy-St.-Léger (*Villeneuve-St.-Georges*).
DRAVIDA, anc. nom de la part. de la presqu'île de

Digitized by Google

l'Inde, depuis la riv. de Palar jusqu'au cap Comorin.

* **DRAVUS**, riv. d'Eur.; so. au Noricum, cours à travers une partie de la Pannonie, emb. dans le Danube; (la *Drave*).

DRAW, v. du Sigistan (Perse); à 28 l. de Zareng.

DRAYAUX, *Bergerac*, Dordogne (Périgord).

DRAYTON, v. du c. de Shrop (Angl.), sur le Tern : 3,570 hab. A 64 l. N. O. de Londres.

DRÉBACH, pet. v. de l'Erzgebirge (Saxe) : 1,850 h. A 9 l. S. O. de Freyberg. Fabr. de dentelles noires.

DREBKAU, v. de la rég. de Francfort sur l'Oder (Prusse) : 800 hab. Chât.; brasseries, distilleries. A 8 l. N. O. de Spremberg.

DRÉE, *Sombernon*, Côte-d'Or (Bourgogne).

—, *La Claytte*, Saône-et-Loire (Bourgogne).

DREFFÉAC, *Pont-Château*, Loire-Infér. (Bret.).

DREHANCE, c. de la pr. de Namur (Belg.), à dem. l. de Dinant. 182 hab.

DRÉHEMI, v. de l'Yémen (Arabie).

DREHYEH. Voy. DRAAIYA.

DREIE, c. de la pr. de Liége (Belg.), à 1 l. et dem. de Bodégnée, et 2 de Huy. 70 hab.

DREITSCH, pet. v. de Prusse; cerc. et à 1 l. de Neustadt.

DRELINCOURT, *Ribecourt*, Oise (Ile-de-Fr.); près d'une mont. que l'on regardait comme la plus élevée des Gaules.

DRELINCOURT, *Nesle*, Somme (Picardie).

DRÉMIL, *Toulouse*, Haute-Gar. (Languedoc).

DRENCE (Ile), *Concarneau*, Finistère (Bretagne).

DRENEC (le), *Lesneven*, id.

DRENGFURT, pet. v. de Prusse : 1,300 hab. Rég. et à 19 l. S. E. de Kœnigsberg.

DRENNELBOURG, pet. v. très-anc. du d. de Hesse-Cassel, sur le Dymel; à 7 l. et dem. de Cassel.

DRENTHE (la), pr. de Holl. au S. O. de la prov. de Groningue; pays plat et marécageux, abondant en pâtur. : 2 b., environ 40 vill., 46,500 habitants. Coevorden, capitale.

DREPANO, baie et p. de la Morée, dans le go. de Lépante; à 26 l. O. N. de Corinthe. — Cap de la Macédoine. Voy. ANPELOS.

* **DREPANUM**, v. marit. de Sicile, sur la côte occ., au pi. du mont Erix et au N. de Lilybée; auj. *Trapani*. La flotte rom., que commandait Clodius, fut défaite par les Carthaginois en face de cette v. (avant J.-C. 249). — (*Prom.*), cap de l'Egypte du milieu, sur le go. Heroopolites (de *Suez*), au S. E. de Clysma; auj. le cap *Ras-Zafrané*.

DRESDE, v. et capit. du roy. de Saxe, chef-l. du cercle de Misnie et de baill., 25 l. S.-E. de Leipsick, 36 l. de Berlin, 191 l. E.-N.-E. de Paris. Cette ville, située sur la rive droite de l'Elbe et dans l'un des plus beaux pays de l'Allemagne, est remarquable par la largeur et la propreté de ses rues; par un beau pont, long de 1,420 pieds et large de 36. Elle est divisée en vieille et nouv. ville. Outre les belles places publiques, les avenues et les promenades qui ornent cette ville, elle compte un grand nombre de monuments dont les plus remarquables sont : l'église de Frauen-Kirche, celle de la cour, le palais royal, l'hôtel-de-ville, ceux des finances et de la monnaie, le palais japonais; celui de Brühl, riche par ses tableaux; la chancellerie, l'arsenal, la salle du grand Opéra, qui contient 8,000 spectateurs; les théâtres, et un grand nombre d'autres édifices. La beauté de cette ville l'a fait surnommer la *Florence d'Allemagne*. Dresde est également une des cités les plus éclairées de l'Allemagne, une de celles qui possèdent le plus d'établissements de philanthropie, de bienfaisance et d'instruction : académie des arts, écoles de génie, d'artillerie, de chirurgie, de médecine, d'industrie, de charité, etc.; des gymnases, des bibliothèques, un riche musée de tableaux, et des cabinets de gravures, d'antiques, de médailles, de minéralogie, d'histoire, de curiosités, etc. C'est principalement à Dresde que l'on parle la langue allemande dans toute sa pureté. Distinguée sous le rapport de l'industrie comme sous celui des lumières, elle compte un nombre considérable d'artistes en peinture, gravure, dessin, sculpture, etc. Les artisans de la seule ville de Dresde se divisent en 65 communautés. De toutes les fabriques qui contribuent à sa prospérité, les plus importantes sont celles des glaces, porcelaines, poteries, tapis; tissus de coton, paille, etc. Les toiles sont l'objet le plus considérable du commerce, et les foires de Dresde ont une grande célébrité. De superbes routes aboutissent à cette v. entourée de beaux jardins et de sites délicieux. 50,000 h. Le baill. de Dresde, riche en bois et en houille, en comprend 88,200. — Pet. v. du Maine (Et.-Unis), sur la riv. de Kennebeck. A 16 l. N. E. Portland, 50 N. E. de Boston.

DRESNICK, place front. du roy. d'Illyrie (empire d'Autriche); prise par les Turcs en 1788.

DRESVIANIA, v. de la Russie As., sur la Vagai; gouv. et à 24 l. de Tobolsk.

DREUILH, *Revel*, Haute-Gar. (Languedoc).

DREUILLE (Forêt de), *Hérisson*, Allier (Bourbon.).

DREUIL-LE-HAMEL, *Airaines*, Somme (Picard.).

— lès-Amiens, *Amiens*, id.

— lès-Moliens, *Picquigny*, id.

DREUMEL, b. de la Gueldre (Pays-Bas) : 1,000 hab. A 1 l. S. de Thiel.

DREUX, *Durocasses*, anc. et cél. v. de l'Ile-de-Fr. (Eure-et-Loir), jadis comté, élection et baill. roy., sur la riv. de Blaise; ch.-l. de s.-préf., d'arr. et de cant., trib. de prem. inst. et de comm., collége communal; théâtre, hospice; rel. et bur. de p., 6,000 hab., y compris les ham. des *Fenots*, des *Haut* et *Bas-Buissons*, de *Flouville*, *Rieuville*, etc. Fabr. de serges drapées, chapeaux, toiles, bonneteries; comm. de grains et farines; filat. de coton, papeterie, imprim., libr. Foire de 3 j., le prem. sept. : chevaux, bestiaux, bijouterie, mercerie, draperie, soierie, etc. Patrie de Godeau, évêque de Vence, de Rotrou et de Philidor. Cette v. fut prise d'assaut par Henri IV, en 1593, après un siége pénible de 15 j. c'est près de Dreux qu'eut lieu la bataille où fut défait le prince de Condé, chef des protestants, en 1562 : ses envir. ont été plus. fois le théâtre de sangl. bat. L'arr. est div. en 7 cant. et 138 comm. A 20 l. O. de Paris, 7 N. de Chartres, 22 S. O de Rouen.

DREVANT, *St.-Amant-Mont-Rond*, Cher (Bourbonnais).

DREWENTZ, DRAWITZ OU DRAWENZ, riv. de Prusse; so. au lac du même nom, emb. à la Vistule, à 1 l. S. E. de Thorn. — Autre riv. de Prusse; emb. dans la Passarge, à 1 l. S. O. de Wormditt.

DREYNACKEN, b. du cerc. d'Elnbogen (Bohême); riche mine de cuivre.

DREYOE, pet. île du Dan., à env. 1 l. et dem. de Fyen.

DREZÉRY-DE-COURBESSAC (St.-), *Montpellier*, Hérault (Languedoc). Récolte de bons vins.

DRIBOURG, pet. v. de la rég. de Minden (Prusse); avec un chât. et des eaux minér. renomm. : 1,500 h. A 4 l. N. E. de Paderborn.

DRICOURT, *Vouziers*, Ardennes (Champ.).

DRIEDORF, pet. v. du d. de Nassau (All.) : 800 hab. A 2 l. S. O. de Dillenbourg.

DRIEL, gr. b. de la Nord-Holl. 2,000 hab. A 1 l. et dem. S. E. de Bommel.

DRIENCOURT, *Péronne*, Somme (Pic.).

DRIESEN, *Driesa*, petite ville de la régence de

Digitized by Google

Francfort-sur-l'Oder (Prusse), sur la Netze et le canal du même nom : fortifications autrefois cons. aujourd'hui démolies. Population : 2,150 hab. A 12 l. E. de Landsberg.

DRIFFIELD (Gr.), b. du c. d'York (Angl.), sur un canal qui communique avec l'Humber : 1,850 habit. Fabrique d'étoffes de laine et de coton. A 9 l. de Hull.

DRIFO, pet. île sur la côte occ. du go. de Bothnie. Lat. N. 68. 28. l. E. 14. 42.

DRIGNAC, *Mauriac*, Cantal (Auvergne).

DRILLANCOURT, *Verdun*, Meuse (Lorr.).

DRILLO, riv. du Val-di-Noto (Sicile), emb. dans la Médit., à 2 l. S. E. de Terra-Nuova.

* **DRILO**, riv. Voy. DRINUS.

DRIMAGO, v. de Bulgarie, sur le Danube.

DRIMBORN, village de la régence d'Aix-la-Chapelle (Prusse).

DRIN, **DRINA** ou **DRINO**, *Drinus*, grande rivière de la Turq. d'Eur., formée du *Drin Blanc;* so. au mont Boras (front. de la Dalmatie et de la Servie) : et du *Drin Noir;* so. aux montagnes de Sagori, cours à travers le lac Ochrida, jonction avec le premier, sépare l'Albanie de la Dalmatie, embouchure au go. de son nom par sept bouches. Navigable l'espace de 40 l. — Autre, dans la Turq. d'Eur.; sépare la Bosnie de la Servie, emb. à la Save au-dessous de Drinovar.

DRINCHAM, *Bourbourg*, Nord (Flandre).

DRINGENBERG, petite ville fortifiée de la régence de Minden (Prusse), sur l'Oese : verrerie, moulin à huile.

DRINOVAR, *Drinopolis*, pet. v. forte de la Servie (Turq. d'Eur.), dans une île du Drin.

* **DRINUS** ou **DRINO**, riv. de l'Illyrie; emb. à la mer Adriat., au N. E. de Dyrrachium : auj. le *Drin* (Albanie).

DRIS, ville du Farsistan (Perse); à 28 lieues de Schiras.

DRISSA, pet. v. du gouv. de Witepsk (Russie), au confl. de la riv. de son nom et de la Dwina.

DRISTA, *Durostorus*, pet. v. de Bulgarie, sur le Danube; à 30 l. N. O. de Varna.

DRIVA, riv. de Norwège; so. au mont Snechatta (Dovrefield); emb. à la baie de Komsbad.

DRIVASTO, pet. v. d'Albanie (Turq. d'Eur.), sur le Chiri; à 7 l. N. E. de Scutari.

* **DRIVORDIA**, Trefurt.

DROBIN, b. de Pol.; palat. et à 6 l. N. E. de Plok.

* **DROCES ET DROCUM**. Voy. DUROCASSES.

DROCOURT, *Douay* (*Nord*), Pas-de-Calais (Flandre).

—, vill. du Vexin (Seine-et-Oise), arr. de Mantes : env. 300 hab. A 11 l. et dem. de Paris, 1 l. 3 q. N. de *Mantes*.

DROEMELING, forêt marécageuse de la Prusse, entre les prov. de Brunswick et de Lunebourg.

DROGDEN, canal d'env. 2 l. de long, et le seul passage sûr dans la Balt. pour les vaisseaux de ligne, entre les îles d'Amack et de Saltholm.

DROGHEDA, *Pontana*, v. très-forte du c. de Louth (Irl.), avec un p. sur la Boyne : 15,000 hab. Comm. en blé, charbon de terre, etc. Prise en 1649 par Cromwel, qui en fit périr le gouverneur et presque tous les habit.; cél. par la vict. du prince d'Orange sur Jacques II, en 1690. A 10 l. N. de Dublin. Lat. N. 43. 53. l. O. 8. 47.

DROHOBYCZ, v. de Galicie, avec un chât., cerc. et à 7 l. E. de Sambov : 7,000 h., la plupart Juifs. Salines.

DROHYEZIN, pet. v. du gouv. de Grodno (Lithuanie), sur le Bog : 1,100 hab. A 34 l. E. de Varsovie.

DROISELLE ou **DROIZELLE**, vill. de l'Ile-de-Fr. (Oise), arr. de Senlis, près de la *Nonette :* env. 200 hab. A 11 l. 3 quarts de Paris, 3 q. N. O. de *Nanteuil-le-Haudouin*.

DROISSIG, b. de la rég. de Mersebourg (Prusse), avec un beau chât. : 600 hab. Sur la Oesebache, à 2 l. S. E. de Stossen.

DROISY, *Oulchy*, Aisne (Soissonnais).

—, *Nonancourt*, Eure (Norm.).

DROITAUMONT, *Metz*, Moselle (Pays-Messin).

DROITECOURT, *Gisors* (*Eure*), Oise (Norm.).

DROITEVAL, *Darney*, Vosges (Lorraine). Fabr. de faux et de tôle.

DROIT-FONTAINE, *St.-Hippolyte-sur-le-Doubs*, Doubs (Fr.-Comté).

DROITURIER, rel. de p., *La Palisse*, Allier (Bourbonnais).

DROITWICH, b. d'Angl., sur la Salwarpe : 2,100 hab. C. et à 31 l. N. E. de Worcester. Excell. sel. Deux députés au parlement.

DROLENVAL, c. de la prov. de Liége (Belg.), près de Spa, 165 hab.

DROLSHAGEN, b. de la rég. d'Arnsberg (Prusse), au confl. de la Gippe et de la Sangena. A 6 l. de Siégen.

DROMANET, gr. vill. de la Sénégambie, au roy. de Gallam (Afr.) : 4,000 hab., la plup. Marabouts; trafiquent avec Tombouctou.

DROMCLIFF, vill. du cerc. et à 1 l. E. de Sligo (Irl.); anc. évêché.

DRÔME, *Druna*, riv. très-rapide du Dauphiné; so. aux Alpes, près de la Valdrôme; traverse le dép. de son nom; emb. au Rhône, entre Livron et Loriol. — Autre en Normandie (Calvados); se perd dans la Fosse du Soucy avec l'Aure qui passe à Bayeux, à 1 lieue de Port-en-Bessin. — Autre, Périgord (Dordogne), emb. dans l'Ile, au-dessous de Coutras.

DRÔME, dép. de Fr., nommé ainsi de la riv. qui y passe; il est borné au N. par celui de l'Isère, à l'E. par ce même dép. et celui des H.-Alpes, au S. par ceux des B.-Alpes et de Vaucluse, et à l'O. par celui de l'Ardèche; superficie de 338 l. c.; toute la partie mérid. et orient. est couverte de montagnes qui sont des ramifications des Alpes, et dont les plus hauts sommets sont la montagne Inaccessible, plus large à son sommet qu'à sa base, et le pic de Devez d'où sort le vent Pontias; ces deux montagnes sont au nombre des 7 merveilles du Dauphiné. Des nombreuses riv. de ce départ., les principales sont l'Aigues, le Lez, l'Ouvèze, la Tholorène, l'Isère, la Meauges et la Galaure, qui ne font que le traverser; la Drôme, qui est la plus considérable de toutes, l'Argentel, l'Herbasse, le Chalonet, le Viore, l'Ioime, le Vernaisson, la Chantemerle, le Bes, la Riberre, le Roubion, l'Abron, etc., y ont leur cours entier; quant au Rhône, il borde tout le dép. à l'O. Cette contrée sablonneuse, dont le sol est naturellement sec et maigre, est plus productive par les effets de l'agriculture bien entendue que par sa générosité naturelle. Les vignobles sont l'objet le plus important de la culture; les bords du Rhône et le coteau de l'Ermitage sont particulièrement renommés pour leurs vins. Quant aux autres productions, quoique très-variées, il s'en faut beaucoup qu'elles soient en quantité suffisante aux besoins. Truffes noires approchant de celles du Périgord. Gibier abondant. Sous le rapport des prairies et des pâturages, le dép. est bien partagé, et les bêtes à laine y sont nombreuses. 91,720 hect. de forêts en chênes, hêtres et bois de sapin; les mûriers sont nombreux, ainsi que les vers à soie; les bêtes à laine offrent un produit considérable; les seules fabr. de gros draps, de bonneterie, de gants, de papiers, de cuirs, forment l'industrie du dép. et les articles de

Digitized by Google

son commerce, qui importe du fer, des étoffes de luxe et des denrées coloniales. 7e div. milit. Diocèse de Valence, suffragant d'Avignon. Cour royale de Grenoble. 17e arr. forestier, 3 députés à la législation. Rev. territorial : 12,813,000 francs. Valence, ch.-l. Il est divisé en 4 arr. :

Dié.	65,660
Montélimart.	62,550
Nyons.	36,170
Valence.	135,193
Pop. totale.	299,556

DROMÉNIL, *Aumale* (*Seine-Infér.*), Somme (Pic.).

DROMERA, p. de mer sur la côte d'Ivoire (Afr.). peuplade sauvage. A 48 l. N. E. du cap Palmas.

DROMERSHEIM, vill. du gr.-d. de Hesse-Darmstadt, près de Bingen : 600 habit.

DROMO, pet. île mal cultivée de l'archip. Grec. Lat. N. 39. 28. l. E. 21. 35.

DROMONT-ST.-GENIÈS, *Sisteron*, Basses-Alpes (Provence).

DROMORE, *Dromoria*, v. épisc. d'Irl., sur la Lagan ; c. et à 7 l. N. O. de Down.

* **DROMUS-ACHILLEI** (*Course-d'Achille*), pet. presqu'île de la Sarmatie d'Eur., sur la côte sept. du Pont-Euxin, dans l'Hylæa, au S. de l'emb. du Borysthène : séjour de l'âme d'Achille, selon les poètes.

DRONAY, *Vitry-le-Français*, Marne (Champ.).

DRONERO, *Draconerium*, pet. v. du Piémont, au pi. des Alpes, sur la Macra : 7,400 hab. Pont superbe ; citad. démolie : comm. en toile. A 17 l. de Coni.

DRONNE, pet. riv. de Fr. (Gironde) ; se perd dans l'Ile, près de Coutras.

* **DRONONIA**, riv. de Gaule ; so. chez les Arverni. emb. dans la Garonne au-dessous de Burdigala ; auj. la *Dordogne*.

DRONRYN OU DRONTYN, b. de la Frise or. (Holl.), 1,000 hab.

DRONT OU DROM, *Bourg*, Ain (Bresse) ; dans une vallée bien cultivée, mais qui semble reposer sur un sol perfide, suspendu sur de gr. cavités où l'eau se rend de tous côtés.

DRONTHEIM, *Nidrosia*, gr. et riche v. épiscop., ch.-l. du baill. du même nom (Norwège), entourée de la mer et de la riv. de Nidder ; avec un bon p., mais dont l'entrée est dangereuse : siége de l'ancien gouv. Pop. 9,000 hab. Comm. cons. en bois, poisson et cuivre. A 108 l. N. O. de Stockholm, 94 N. E. de Bergen. Lat. N. 63. 25. l. E. 7. 58. — *Hus*, le plus sept. des 4 gr. dioc. ou baill. de la Norwège, sur la côte occ., entre Bergen, Aggerhus, la front. de Suède et le Finmarch : 86 par., v. princip. Drontheim, Roraas, Christiansand et Molde, 138,690 h. Pays presque tout montagn. ; mines de cuivre. A la Suède depuis 1815.

DRONTINGHOLM OU DROTTNINGHOLM, superbe chât. du roi de Suède, à 2 l. N. de Stockholm, dans la part. N. de l'île de Lofoe, sur la Maelersee : ressemble à celui de Versailles.

DRONY, *Boulay*, Moselle (Lorr.).

DROOGENBOSCH, com. de la prov. de Brabant (Belg.), à une dem. l. d'Uccle, et 1 l. un q. de Bruxelles, 516 hab.

DROSENDORF, pet. v. et distr. de la B.-Autr., sur la Theya : vieux chât., jadis aux Templiers. A 8 l. S. O. de Znaim.

DROSING, pet. v. de la Basse-Autr., près du confl. de la Theya et de la Marosch ; à 2 l. E. de Zistersdorf.

DROSSEN, v. de la rég. de Francfort-sur-l'Oder, (Prusse). Fabr. de draps. A 5 l. S. E. de Custrin.

DROT, riv. de Fr. ; emb. à la Garonne (Gironde) ; cours de 28 l.

DROT (le), *Monflanquin*, Lot-et-Garonne (Agénois).

DROUE, vill. de la Beauce (Eure-et-Loir), arr. de Chartres, avec une pop. d'env. 250 hab., y compris le ham. du *Petit-Droue*, un autre dit *le Hameau*, et les mais. isol. *des Marmouzets* ; roches de grès dont on fait des pavés. A 13 l. de Paris, une dem.-l. S. E. d'*Epernon*.

DROUÉ, ch.-l. de cant. ; arr. et à 3 l. N. E. de Mondoubleau, 3 l. de *La Ville-aux-Clercs*, Loir-et-Cher (Dunois) : 900 hab.

DROUGES, *La Guerche*, Ille-et-Vilaine (Bret.).

DROUILLE (la), rel. de p., *Guéret*, Creuse (Hte.-Marche).

DROUILLY, *Vitry-le-Français*, Marne (Champagne).

DROUP-ST.-BASLE, *Méry-sur-Seine*, Aube (Champagne).

—, Ste.-Marie, *id.* id.

DROUVILLE, *Lunéville*, Meurthe (Lorraine). Anc. baronnie.

DROUVIN, *Béthune*, Pas-de-Calais (Artois).

DROUX, *Nontron*, Dordogne (Périgord).

—, *Le Dorat*, H.-Vienne (Limousin).

DROWNED-LANDS, vaste territ. du New-York (Et.-Unis), sujet à des inondations annuelles qui contribuent beaucoup à sa fertilité ; du reste séjour malsain.

DROYES, *Montier-en-Der*, Haute-Marne (Champagne).

DORZAY, *St.-Vallery-en-Caux*, Seine-Inférieure (Normandie).

DRUBEC, *Pont-l'Évêque*, Calvados (Norm.).

DRUCAT, *Abbeville*, Somme (Pic.).

DRUCHAMP, *Houdan*, Seine-et-Oise (Ile-de-Fr.).

DRUCOURT, *Bernay*, Eure (Norm.) : 1,500 habit. Fabr. de fils retors et de rubans de fil.

DRUCZ, riv. de Pologne ; emb. dans le Dniéper, à Rogatchev.

DRUDAS, *Grenade-sur-Garonne*, Haute-Garonne (Armagnac).

DRUE, vill. de la côte des Graines (Afr.) : territ. fert. en poivre. A 24 l. N. O. du cap des Palmes.

DRUELLE, *Rhodez*, Aveiron (Rouergue).

* **DRUENTIA**, riv. de Gaule ; so. aux Alpes, emb. dans le Rhône au-dessous d'Avignon : aujourd'hui la *Durance*.

DRUGEAG, *Mauriac*, Cantal (Auvergne).

* **DRUIDES**, prêtres gaulois qui avaient leur principal séminaire à Dreux.

DRUILHE, *Mirepoix*, Ariége (Ht.-Lang.).

—, *Rignac*, Aveiron (Rouergue).

—, *Rhodez*, id.

DRUILLIAT, *Pont-d'Ain*, Ain (Bresse).

DRUIN OU DREWIN, roy. peu connu de la côte des Dents (Afr.) ; avec une v. du même nom, sur la riv. de St.-André.

DRUJA, pet. v. du gouv. de Minsk (Lithuanie russe), sur la Dwina ; à 6 l. N. E. de Braclaw.

DRULINGEN, vill. d'Alsace (B.-Rhin), ch.-l. de cant., rel. de p. ; arr. et à 7 l. N. O. de Saverne, 3 l. de *Phalsbourg* (Meurthe).

DRUM, b., chât. et seigneurie du cerc. de Leutmeritz (Hongrie) ; à 2 l. E. de Leypa.

DRUMBOTT, b. du c. de Monaghan (Irl.) ; à 3 l. O. de Dunkdal.

DRUMLAURIG, b. d'Anglet. ; c. de Dumfries.

DRUMLITHY, v. manuf. du c. de Kincardine (Écosse) ; à 3 l. de Laurencekirk.

* **DRUNA**, riv. de la Gaule ; so. aux Alpes Grecques

Digitized by Google

et Pennines, emb. dans le Rhône, au-dessous de Valence : auj. la *Drôme*.

DRUSENHEIM, rel. de p., *Strasbourg*, B.-Rhin (Alsace) ; sur la Moter : 1,000 habitants. Petite ville forte.

DRUSES OU DEROUZ, *Drusi*, pp. libre et guerrier de Syrie, dans les mont. de Castravanes, du Liban, de l'Anti-Liban, et sur la côte de Gibail, s'étendant d'un côté jusqu'à Saïde et de l'autre jusqu'à Baalbec ; env. 120,000 h. dont 40,000 en état de porter les armes : descendent d'une secte relig., ni chrét. ni mahom., qui fut forcée par les sectaires de la religion dominante, à quitter l'Égypte, la Palestine et la Syrie ; pour se retirer dans les mont. qu'ils habitent auj. ; soumis par Amurat III en 1588, sont devenus tribut. des Turcs. Gouvern. mixte représentatif ; émir ou prince investi de l'autorité civile et militaire. Langue arabe dans toute sa pureté ; beauc. de chrét. Territ. prod. fer, tabac, pât. excellents, pommes, vignes, mûriers, et très-beaux sapins.

* **DRUSIANA-FOSSA**, l'Yssel.

DRUSIBUBA, pet. ville jadis épisc. de la Romanie, entre Andrinople et Sélivrée.

* **DRUSIBURGUM**, Doesbourg.

* **DRUSOMAGUS**, Memmingen.

* **DRUSUS**. Voy. CÉSARÉE-DE-STRATON.

DRUTEN, grand village de la Gueldre (Hollande) ; sur le Wahal : 1,000 habitants. A 3 l. O. N. O. de Nimègue.

DRUVAL, *Dozullé*, Calvados (Norm.).

DRUYE, *Tours*, Indre-et-Loire (Touraine).

—, *Décize*, Nièvre (Nivernais). Anc. baronnie.

—lès-Belles-Fontaines, *Coulange*, Yonne (Bourg.).

DRY, *Meun-sur-Loire*, Loiret (Orléanais).

DRYGALLEN, vill. de la rég. de Gumbinnen (Prusse) ; à 10 l. S. O. d'Oletzko.

* **DRYLLÆ**, pp. du Pont (*Anatolie*), vers la côte du Pont-Euxin, à l'E. de Trapezus.

* **DRYOPES**, pp. de la Grèce, dont la situat. est incertaine ; émigrèrent en divers pays, et paraissent originaires des env. du mont Parnasse.

* **DRYOPIDE**, cant. de Thessalie, dans la Phtioïde, occupé d'abord par les Hellènes.

* **DRYOPOLIS**, Aichstædt.

DRYSWIATY, pet. v. du gouv. de Wilna (Lithuanie russe), sur un lac du même nom ; châl. A 6 l. S. O. de Braclaw.

DRZEWICA, pet. v. de Pologne ; à 10 l. de Sandomir.

DSARIN, lac du Thibet. Lat. N. 32. 10.

DSATCHOU OU SAICHOU, riv. d'Asie ; so. au Thibet ; traverse le Yun-Nan (Chine), où elle prend le nom de *Lan-Tsan*, et au sortir de cette prov. celui de *Kiou-Long*.

DSCHARJEH, v. de la gr oasis d'Elwah (H.-Egypte) ; résid. d'un bey.

DSCHEBEILE, v. du Nedsjed (Arabie) ; aux Wahabis.

DSCHUVAN-ANA, v. des Kirguis-Kaisacks (Asie), sur le Karinginkir ; à 115 l. N. E. de Kamak.

DSEDSI OU DSADSIJE-SCOSII, v. de l'île de Niphon (Japon), avec un beau châl. ; lac et temple.

DSEPTONG OU SEPTONG, v. du Thibet.

DSCHUMA-BAZAR OU VADENA, v. de Macédoine, bâtie sur les ruines de l'anc. *Edesse*.

DSJABBE-TAR, pet. île de la mer Rouge, dépendant de l'Arabie. Lat. N. 15. 32. l. E. 39. 10.

DSJABBEL, pet. île de la mer Rouge, à 10 l. de la côte d'Arabie. Lat. N. 14. 4. l. E. 41. 9.

DSJALI, v. d'Arabie ; à 10 l. S. E. de Loheia.

DSJAR, v. de l'Hedsjas (Arabie), sur la pente d'une mont., au bord de la mer Rouge ; selon quelques-uns, l'*Asiongaber* de l'Écriture. Lat. N. 33. 36.

DSJEBAIL, DSCHBAIL OU DSCHIBELE, autref. *Byblos*, v. du pachal. de Tarablus (Syrie), dans la prov. de Kesrnan, à peu de distance de la Médit.

DSJEBI, v. et distr. de l'Yémen (Arabie), avec une citad. Café au territ. A 23 l. E. d'Hodeida.

DSJELLEDI, v. de l'Yémen (Arabie) ; à 10 l. de Chamir.

DSJIMO OU TSIMO, v. de l'île de Niphon (Japon).

DSJISNA, pet. v. de la Lithuanie russe, au N. E. de Minsk.

DSJOBLA, v. autref. cél. de l'Yémen, contenant 600 maisons, beauc. de Juifs. A 24 l. de Moka.

DSJOF, prov. consid. de l'Yémen (Arabie) ; plaines sablonn. et désertes ; Arabes-Bédouins ; chev. et chameaux renomm. V. princip., Mareb : comm. en sel avec Sana.

DSOUKISOAG, lac du Thibet. Lat. N. 30. 30.

DSUNGORIE, prov. de la Tartarie chinoise, entre la Sibérie, la Chine et la Pet.-Bulgarie : habitée par les Calmoucks depuis 1778.

DUA, v. du Circar et à 12 l. E. d'Ellora (Ind.).

* **DUACA**, Gallowai.

* **DUACUM**, Douai.

DUARE, b. et châl. fort de la Dalmatie Autr., sur la Cétiana ; au N. et à 3 l. d'Almissa.

DUAULT-QUÉLIN, *Rostrenen*, Côtes-du-Nord (Bretagne). Comm. de bestiaux.

DUBARY, v. de la prov. d'Aurungabad (Ind.).

DUBDU, v. du roy. et à 32 l. E. de Fez (Afr.) ; prince indépendant.

DUBEN, pet. v. et châl. de la rég. de Mersebourg (Prusse), sur la Mulde : 2,200 hab. Fabr. de drap, de flanelle, etc. ; comm. en grains, bois et bétail. Mines d'alun, soufre et sulfate de fer au territ. A 8 l. N. E. de Leipsick.

DUBINKI, pet. v. du gouv. de Wilna (Russie) ; ch.-l. de la princip. de Radziwil.

* **DUBIS**, riv. de la Gaule, chez les Sequani ; passait à Vesontio, emb. dans l'Arar ; auj. le *Doubs*.

DUBITZA, v. forte de la Bosnie (Turq. d'Eur.), sur la rive g. de l'Unna : 6,000 habit. — B. fortifié de la Croatie, front. du Bannat (emp. d'Autr.), sur l'Unna, près de son confl. dans la Save. A 5 l. N. E. de Kostanicsza.

* **DUBIUM**, contrée de Perse, à 8 l. de Theodosiopolis : air salubre ; très-fert. Gr. comm. de marchandises des Indes, de l'Ibérie, de la Perse et des prov. de l'Orient.

DUBLIN, c. marit. d'Irl., au S. de celui de Meath : 12 l. de long, 8 de large, 146 l. carr., 210,000 hab. Sol plat et montag., peu fert ; argile, pierres de taille, granit, ardoises, ocre, porphyre, cristaux, etc. Riv. princ. : le Liffey et le Dodder : deux canaux communiquant avec le Shannon. — (*Eblana* ou *Dublinum*), v. gr., riche et belle, dans la pr. de Leinster, cap. du c. ci-dessus et de toute l'Irlande, sur le Liffey, à un quart de l. de la baie du même nom ; résid. du lord-lieutenant, siége du gouv. de l'île, de 2 archevêchés, l'un cathol., l'autre protestant, d'une univers. ; avec un port fort commode : 227,000 hab. Superbes édif., beaux ponts, rues à trottoirs, places magn., nombreux établiss. de bienfaisance. Comm. consid. en lin, toiles, serges, poissons, beurre, laine, etc. Fab. de soie ; bonneteries, brasseries, distilleries : communication entre la mer du Nord et celle d'Irl., au moyen du canal établi entre le Liffey et le Shannon ; Deux dép. au parl. Après une lutte malheureuse pour l'indép. de l'Irlande, en 1798, cette ville a vu périr sur l'échafaud ses patriotes les plus distingués : les Fitz-Gerald, les Sheares, les Tone, les Emmet. C'est la patrie du poète Denham, de Swift, Parnell, Cunningham, Steele, Sheridan. A 120 l. O. N. O. de Lou-

Digitized by Google

dres. 185. N. q. O. de Paris. Lat. N. 53. 21. l. O. 8. 40. — V. de la Pensylvanie (États-Unis); à 3 l. N. E. de Philadelphie. — Autre, dans la Carol. sept.; à 22 l. O. S. O. de Newbern.

* **DUBLINUM**, Dublin.

DUBNITZ, pet. v. de Hongrie, avec un beau chât.

DUBNO, pet. v. de la Volhynie (Russie d'Eur.), sur l'Irva; avec un chât. : 6,600 hab., la plup. Juifs et commerç., bestiaux, bois et matières brutes. A 10 l. S. S. E. de Lucko.

DUBOI, v. du Guzerate (Ind.), près des ruines d'une v. anc. et inconnue. Lat. N. 22. 4. l. E. 71. 10.

DUBOSARI, pet. v. du gouv. de Cherson (Russie d'Eur.), sur le Dniester : 1,100 hab. A 12 l. de Bender.

DUBOVKA, v. du gouv. de Saratov (Russie), sur le Volga. — Autre, dans le gouvern. du Caucase.

* **DUBRIS**, v. de la Gr.-Bret., sur le détr. de Gaule (*Pas-de-Calais*), au territ. des Cantii; auj. *Douvres* (Angl.).

DUBROWNA, v. du gouv. et à 20 l. N. de Mohilov (Russie d'Eur.), sur le Dniéper : 2,400 hab.

DUCATO, prom. au S. de l'île et à 10 l. S. O. de la v. de Ste-Maure (mer Ionienne).

* **DUCATUS VENETUS**, Dogat *ou* Dogado.

DUCÉ, ch.-l. de cant.; arr. et à 2 l. S. E. d'*Avranches*, Manche (Norm.) : 1,600 hab.

DUCHÊNE, riv. du Canada; embouch. au fl. Saint-Laurent.

DUCHENPARAH, v. du Cachemire, cap. d'un distr. du même nom. Lat. N. 34. 31. l. E. 72. 33.

DUCK, riv. du Tennessée (Ét.-Unis); so. au N. O. des mont. de Cumberland, emb. dans le Tennessée. — *Creek*, autre qui se perd dans la baie de Delaware. Lat. N. 39. 20. l. O. 77. 55. — Ou *Cross-Roads*, v. floriss. du Delaware, sur la riv. du même nom : fait un gr. comm. avec Philadelphie. — Trois pet. îles sur la côte du Maine (Ét.-Unis), — Lac de l'Amér. sept.

DUCLAIR OU DUCLER, ch.-l. de cant., sous-inspection forest.; arr. et à 4 l. O. de *Rouen*, Seine-Infér. (Norm.) : 1,400 hab.; sur la Seine.

DUCOURT, *Magny*, Seine-et-Oise (Vexin-Français).

DUCRAS, pet. île près de la côte mér. de Cuba. Lat. N. 20. 28. l. O. 80. 28.

DUCY, pet. vill. de l'Ile-de-Fr. (Oise), arr. de Senlis : env. 100 hab. A 12 l. de Paris, 3 E. de *Senlis*.

DUCY-STE.-HONORINE, *Balleroy*, Calvados (Normandie).

— Ste.-Marguerite, *Caen*, id.

DUDDEN, riv. du c. de Lancaster; emb. à la mer d'Irlande.

DUDELANGE, DURANGE, ET RUDERSBERG, c. de la pr. de Luxembourg (Belg.), à 1 l. 1 q. de Bettemburg et 3 et demi de Luxembourg. 1,558 hab.

DUDENHOFEN, pet. v. du gr.-d. de Hesse-Cassel : 1,200 hab. A 2 l. et demie S. de Hanau.

DUDERSTADT, *Duderstadium*, v. du Hanovre, près de la Wipper : 4,200 hab. A 6 l. de Gottingue.

DUDLEY, v. cons. du c. de Worcester (Angl.) : 13,925 hab. Manuf. d'ouvr. en fer et en verrerie : fer, houille, pierre de taille au voisinage. A 3 l. O. de Birmingham.

DUDON, *St.-Sever*, Landes (Gascogne).

DUDZEELE, c. de la pr. de la Flandre occ. (Belg.), à 1 l. 3 q. de Bruges. 1,832 hab.

DUE (la), *Joigny*, Yonne (Champagne).

DUEGNAS, pet. v. du roy de Léon (Esp.), sur l'Izsuerga.

* **DUELLIUM**, Hohentwel.

DUERNE, rel. de p., *Lyon*, Rhône (Lyonnais).

DUESME, *Aignay*, Côte-d'Or (Bourg.), sur la Seine.

DUFF, groupe d'îles dans l'Oc.-Pacif. mér. Lat. S. 9. 37. l. E. 164. 35.

DUFFEL, b. de la pr. d'Anvers (Belg.), sur la Nèthe entre Malines et Lierre : 4,048 hab. Foire de 8 j., le mercredi qui suit le 12 oct.

DUFFERIM, b. du c. et à 5 l. N. de Down (Irl.). Un dép. au parl.

DUFFORT, *Miélan*, Gers (Gascogne).

DUGGA, v. de la rég. de Tunis, autref. *Tugga*; ruines consid. A 28 l. S. S. O. de Tunis.

DUGHRÉE, v. de la prov. de Sinde (Ind.).

DUGNY, *Verdun*, Meuse (Lorraine).

—, vill. de l'Ile-de-Fr. (Seine), arr. de St.-Denis, sur la pet. riv. de Crould : env. 350 hab. : manuf. roy. de bougies; moulins. A 3 l. N. E. de Paris (*le Bourget*).

DUHORT, *Aire-sur-l'Adour*, Landes (Gascogne).

DUIDA, volcan du Pérou (Amér. mér.) : 1,325 toises d'élévation.

DUIDAK, v. marit. de la Cochinchine.

DUILHAC, *La Grasse*, Aude (Languedoc).

DUIN, port du d. de Carniole, dans le g. et à 3 l. N. O. de Trieste; belle carr. de marbre noir au territ. — B. du Hanovre, à 7 l. S. E. d'Hameln : 1,000 h.

DUINO, g. riv. du Quito (Amér. mér.); emb. à l'Aguarico. Lat. N. 0. 4. l. O. 78. 31.

DUISANT, *Arras*, Pas-de-Calais (Artois).

DUISBOURG, *Duiburgum*, v. de la rég. de Clèves (Prusse), entre la Roër et l'Anger, sur la rive dr. du Rhin. autref. impér., ent. de murs : 4,000 hab. Manufact. de draps, filat. de coton. A 5 l. N. de Dusseldorf.

DUISON. Voy. DRUISON.

DUITAMA, v. de l'Amér. mérid., ci-dev. au nouv.-roy. de Grenade; auj. dans la rép. de Colombie, pr. de Tunja, entre Paipa et Santa-Rosa. Blé, maïs, bestiaux et laines au territ.

DUIVELAND. Voy. DUYVELAND.

DUKANA, un des affluents de l'Yuna, dans la Sibérie.

DUKLA, pet. v. du cerc. de Jaslo (Gallicie); à 24 l. S. O. de Sandomir.

DULAG, v. sur la côte or. de l'île de Leyte (Philipp.).

DULAN, v. sur la côte or. de l'île de Panay (Philipp.).

DULCE, riv. du Tucuman (Amér. mér.); so. aux Andes, emb. au lac de Los-Porongos. — Autre du Brésil; emb. dans l'Atl. Lat. S. 16. — (Golfe de), ou *Laguna de Guatimala*, gr. g. sur la côte de la Vera-Paz, (Amér. mér.), communique par un détr. à la baie de Honduras. Lat. N. 15. 18. l. O. 92. 15.

DULCET, *St.-Girons*, Ariège (Comminge).

DULCIGNO OU DOLCIGNO, *Ulcinium*, v. de la Romélie (Turq. d'Eur.), sur l'Adriat., près de l'anc. v. du même nom et vers l'emb. du Drin : p. et citad.; 7 à 8,000 hab., dont une partie pirates. A 4 l. S. E. d'Antivari. Lat. N. 42. 23. l. E. 16. 31.

DULECK, b. du c. d'Est-Meath (Ind.), autref. siége épisc. A 2 l. S. S. O. de Drogheda. Un dép. au parlement.

DULKEN, v. de la rég. de Clèves (Prusse); à 8 l. de Juliers. Gr. comm. en toiles; 4,000 hab.

* **DULICHIUM**, île de la mer Ionienne, l'une des Echinades, près l'emb. de l'Achélous; l'Ithaque d'Homère.

DULLY, v. de la Caroline sept. (Et.-Unis), sur le White-Oak. A 13 l. S. de Newbern.

DULMEN, *Dulma*, pet. v. de la rég. de Munster (Prusse); avec un chât. Manuf. de toiles : 1,700 hab. A 7 l. S. O. de Munster.

by Google

DULUPIN, une des pet. îles Philippines, près de la côte occ. de Samar. Lat. N. 13. 34. l. O. 126. 38.

DULVERTON, pet. v. du c. de Sommerset (Angl.), sur l'Ex. Fabr. d'étoff. et de couvert. de laine : mines de plomb au territ. A 68 l. O. de Londres.

DULWICK, vill. du c. de Surrey (Angl.), avec un collége fondé par un acteur. A 2 l. S. E. de Londres.

DUMARING, v. de la côte or. de l'île de Bornéo.

DUMBARTON, c. d'Écosse, au S. de celui de Perth; divisée en 2 parties dont la prem. a 6 l. de long sur 5 de large : la seconde, 6 de long sur 2 de large : assez fert. Populat. 21,739 habit. Mines de fer et de houille; ardoises, pierres de taille. Filat. de coton, verr., tann. forges, etc.; bons pâturages.—(*Dumbritonium*), v. cap. du c., au confl. du Leven et de la Clyde; avec un chât. sur la cime d'un rocher. Verr., pêche de saumon : 3.200 hab. A 18 l. N. O. d'Edimbourg, 6. O. de Glascow.

DUMBLAIN, *Dumblanum*, b. du c. de Perth (Écosse); à 2 l. et demie N. de Stirling. Le duc d'Argyle y battit en 1715 les partisans du Prétendant.

DUMDAH, v. du Bahar (Ind.).

DUME, *St.-Sever*, Landes (Gascogne).

DUMFERMLINE, *Fermeliodunum*, pet. v. du c. de Fife (Écosse) : 6,000 hab. Fab. renomm. de linge de table, manuf. de cotonnades : palais et sépult. des anc. rois; patr. de Charles I. A 8 l. N. O. d'Edimbourg. Un dép. au parlement.

DUMFRIES, *Selgowæ*, c. d'Écosse, au S. de celui de Lanarck : 20 l. de long, 13 de large, 422 l. carr., 42 par., 62,960 hab. Div. en 3 part., *Nithisdale*, *Annandale* et *Eskdale*, du nom des riv. qui le traversent. Territ. montag. et stérile, couv. de bruyères; plus. lacs, dont un (le Loch Skeen) est à 1,500 pieds au-dessus du niveau de la mer. Mines diverses; antiquit. rom. — (*Trimontium*), v. cap. du c., sur une émin., à l'E. de la Nith : 9,300 hab. Comm. en chapeaux, bas, bière, chandelles, etc.; un dép. au parlem. A 29 l. S. S. O. d'Edimbourg. — V. de la Virginie (États-Unis), sur la riv. de Quanticos; à 10 l. S. O. d'Alexandrie.

DUMMAR, v. de Syrie; à 2 l. O. de Damas.

DUMME, petite riv. de la prov. de Lunébourg (Hanovre); so. près de Bergen, embouchure dans la Seetze.

DUMMERSÉE, petit lac d'un peu plus d'une l. de long sur une demie de large, entre les territoires de Munster, Osnabruck et Diépholt. Germanicus défit les Germains sur ses bords.

* **DUMNA**, Hoy.

* **DUMNONII, DAMENSII** ou **DAMNII**, pp. du S. O. de la Gr.-Bretagne; dans la partie représentée auj. par les c. de *Devon* et de *Cornwal*.

* **DUMNONIORUM** (*Prom.*). Voy. OCRINUM.

* **DUMNUS**, Dauhn.

DUMPALIS, v. sur la côte occ. de l'île des Célèbes, au fond d'une baie du même nom, dans un territoire fert. en grains et racines : comm. en tabac, opium, draps et coutellerie, et reçoit en échange, des marchands de l'intérieur, drogues et poudre d'or. Pêche abondante.

DUMROY, plus. v. du Bengale et du Bahar.

* **DUMNA ET DUMA**, Puy-de-Dôme.

DUN, *Mirepoix*, Ariège (H.-Languedoc).

—, *Montbéliard*, Doubs (principauté de Montbéliard).

—, *La Clayttе*, Saône-et-Loire (Bourgogne).

—le-Palleteau, ch.-l. de canton, *Argenton-sur-Creuse* (*Indre*), Creuse (Marche) : 1,000 hab. Arr. et à 5 l. N. O. de Guéret.

DUN-LE-POISLIER, *Selles-sur-Cher* (*Loir-et-Cher*), Indre (Berry).

DUN le Roi *ou* sur Auron, ville du Berry (Cher), sur l'Auron; ch.-l. de cant., s.-inspect. forest., bur. de p. : 2,800 hab. Arr. et à 7 l. S. E. de Bourges, 10 S. O. de Nevers, 65 S. de Paris. Comm. de peaux.

DUN-LES-PLACES, *Lorme*, Nièvre (Nivern.).

—sur-Grand-Ry, *Château-Chinon*, id.

DUN-SUR-MEUSE, *Dunum*, petite v. de Lorraine (Meuse), dans l'anc. d. de Bar; ch.-l. de cant., rel. et bureau de poste : 1,800 habitants. Arrond. et à 5 l. S. O. de Montmédy, 3 S. de Stenay, 69 N. E. de Paris.

DUNA, riv. du Brésil; emb. dans l'Océan. Lat. S. 15. 10 —Voy. DVINA.

DUNABOURG, *Duneburgum*, b. du gouvern. de Witepsk (Russie), sur la Dwina; avec un beau collége.

DUNAMUNDE ou **DUNEMUNDE**, *Dunemunda*, petite forteresse de Courlande (Russie), sur la rive gauche et à l'emb. de la Dwina. A 1 l. N. O. de Riga.

DUNBAR, *Bara*, v. du c. de Haddington (Ecosse), sur la baie de Forth; avec un p. d'un accès difficile et défendu par une batterie : 4,500 hab. Gr. pêche de harengs et de saumons; fabriq. de savon, filatur. de coton, forges, chant. de construct.; belles colonnes de basalte sur les côtes : un député au parlement. A 10 l. E. d'Edimbourg. Lat. 55. 58. l. O. 4. 42. L'armée de Charles I fut détr. par celle de Cromwel, au S. O. de cette ville.

DUNBLAN, b. du c. de Perth (Ecosse), sur l'Allan; puits minéral. A 17 l. N. O. d'Edimbourg.

DUNBOGNE, vill. du c. de Meath (Irl.), brûlé par les insurgents en 1798. A 4 l. N. O. de Dublin.

DUNCAN, baie sur la côte sept. de la Jamaïque. — Pet. baie d'une île de 10 l. de long, sur la côte occ. de l'Amér. sept. Lat. N. 56. 58. l. O. 224. 27.

DUNCANNON, *Duncannonium*, b. du canton de Vexford (Irl.), sur la b. et à 2 l. E. S. E. de Waterford; avec un anc. fort, bâti, dit-on, par un des généraux d'Ossian.

DUNCANSBY, *Orcas*, cap à l'extrémité sept. de l'Ecosse.

DUNCASTER. Voy. DONCASTER.

* **DUNSCHELDINUM**, Dunkeld.

DUNCHOMEL, pet. île des Hébrides (Ecosse).

DUNCK, *Abbeville*, Somme (Pic.).

DUNCOMBE, baie de la côte sept. de l'île de Norfolk (Océan-Pacifique méridional).

DUNDA-RAJPOUR, v. du Concan (Ind.), avec un p. commode, à l'emb. d'une riv. A 14 l. S. de Bombay.

DUNDAH, v. de la pr. de Sindia (Ind.), sur la Gounée; beauc. de tisserands.—*Rajipore*, p. du Visapour (Ind.), à l'emb. de la Rajipore. Aux Sidées, tribut. des Mahrattes. Lat. N. 18. 19. l. E. 70. 30.

DUNDALK, *Dundalcum*, v. marit. du c. de Louth (Irl.), avec un p. commode, à l'emb. de la riv. du même nom : 15,000 hab. Belle fab. de batiste. A 16 l. N. de Dublin. Un dép. au parlement.

DUNDAS, île sur la côte N. O. de l'Amér. sept., bordée de rochers dangereux : 6 l. de long, 2 de large.

DUNDÉE, *Diedonum*, v. du c. d'Angus (Ecosse), sur le Tay, à 5 l. de son emb.; excell. p. et d'un accès facile : 31,000 hab. Beaux édif., chant. de construct.; fabr. de cotonnades, serges, toiles, mousselines : tanneries, verreries, comm. en lin, blé, harengs, etc. Patrie de Boece : prise d'assaut par Cromwel. A 16 l. N. d'Edimbourg. Lat. N. 56. 27. l. O. 5. 22.

DUNDELCHACH, lac du c. d'Inverness (Ecosse) : 2 l. de long, une demie de large; communique avec le Nairn par un petit canal.

DUNDONALD, v. du c. d'Ayr (Ecosse) : anc. chât. royal.

Digitized by Google

DUNDRUM, b. d'Irl., sur une baie de son nom ; c. et à 3 l. S. O. de Down.

DUNDUKOVA, établ. dans la Russie As., au gouv. de Tobolsk. Lat. N. 70. 16. l. O. 92. 49.

DUNEAU, *Connerré*, Sarthe (Maine).

DUNEMUNDE. Voy. DUNAMUNDE.

DUNES, *La Magistère*, Tarn-et-Gar. (Agénois).

DUNES (les), collines de sable qui bordent quelques côtes de l'Océ., et garantissent le pays des inondat. On donne particulièrement ce nom aux côtes de Flandre, entre Dunkerque et Nieuport, ou Turenne gagna une bat. en 1658. — Gr. rade sur la côte or. d'Angl. (c. de Kent), au N. de Douvres, défendue par les chât. de Sandow, de Déal et de Walmer. Lat. N. 51. 7. l. O. 1. 0.

DUNET, *St.-Benoit-du-Sault*, Indre (Berry).

DUNFERMLINE. Voy. DUMFERMLINE.

* **DUNGA**, Dabul.

DUNGALLY, v. sur la côte occ. de l'île des Célèbes ; résid. d'un rajah. A l'extrém. S. de la baie de Parlow.

DUNGANNON, v. du c. de Tyrone (Irl.), à 4 l. N. d'Armagh ; anc. résid. des rois d'Ulster : 4,000 hab. Carr. de houille au voisinage. Un dép. au parlement.

DUNGARVAN, *Dungarvanum*, v. du c. de Waterford (Irl.), avec une bonne rade et un chât. A 40 l. S. S. O. de Dublin. Un dép. au parlement.

DUNGEN, gr. vill. du Brabant sept. (Holl.) : 1,100 h. A 2 l. E. S. d'Oosterhout.

DUNGENESS, p. d'Angl., au c. de Kent.

DUNGIVEN, vill. d'Irl., c. et à 6 l. E. de Londonderry : cristal en abondance aux env.

* **DUNHELHUM**, Durham.

DUNIÈRES, *Issingeaux*, Haute-Loire (B.-Lang.).

* **DUNIKERCA**, Dunkerque.

* **DUNIUM**, Dorchester.

DUNJERPORE, v. et forter. du Guzerate (Ind.) ; aux Mahrattes. A 30 l. N. E. d'Ahmadabad.

* **DUNKELBULA**, Dunkelsphul.

DUNKELD, *Dunkeldinum*, b. d'Écosse, sur le Tay, c. et à 3 l. N. de Perth ; anc. cap. de la Calédonie. Fabr. de toiles et de fil : 1,300 hab.

DUNKELSPHUL ou DUNKELSBUHL, *Dunkelbula*, v. du cerc. du Necker (Bav.) : 6,500 hab. Gr. comm. de draps et de faucilles ; fabr. d'étoffes de laine ; tanneries, chapellerie, brasseries. A 6 l. N. de Neubourg.

DUNKERQUE, *Dunikerca*, v. consid. de Flandre (Nord), avec un p. très-fréq., sur une des plus belles rades de l'Europe ; ch.-l. de sous-préf., d'arr. et de cant., trib. de prem. inst. et de comm., direct. des douanes ; école de navig., biblioth., théâtre, soc. savante et d'agric. ; rel. et bur. de p. : 24,000 h. Comm. de vins, eaux-de-vie, amidon, genièvre, savon ; pêche de la morue, du hareng et du maquereau ; raffineries de sucre et de sel ; imprim., libr., verrerie, quincaillerie, corderie, armement pour le long cours, cabotage. Foires de 8 j. le 2 janv. et le 24 juin. On y remarque les écluses, la jetée, la tour, le bassin naval, le port marchand, le chantier, le moulin à scier le bois, la place publique, la statue de Jean-Bart, dont cette v. est la patrie, et le frontisp. de l'égl. de St.-Eloi. Séjour malsain en été. En 1662, Louis XIV acheta Dunkerque de Charles II, roi d'Angl., et dépensa des sommes immenses à la faire fortif., à nettoyer le port, et à y établir des chantiers. Par suite du traité d'Utrecht, en 1713, les fortif. furent rasées ; mais elles ont été en partie reconstruites depuis. L'arr. est div. en 7 cant. et 60 comm. Établ. de la marée du p., 11 h. 45 min. Port franc. A 10 l. N. E. de Calais, 9 S. O. d'Ostende, 17 N. O. de Lille, 78 N. de Paris. Lat. N. 51. 2. l. O. 0. 2.

DUNKERRY, h. mont. du c. de Sommerset (Angl.) ; à 2 l. S. de Minehead.

DUNKIN, île de l'archip. de Mergui ; env. 2 l. de circonf. Lat. N. 9. 16.

DUNLACE-CASTLE, pet. v. forte de l'Irl., à 15 l. d'Antrim ; sur un rocher, séparé de la terre ferme par un fossé.

DUNLARIN, b. d'Irl. ; c. et à 7 l. O. de Wicklow.

DUNLEARY, pet p. d'Irl., c., baie et à 2 l. de Dublin ; fut appelée *Kingstown* par Georges IV, qui y débarqua en 1821.

DUNLEER, b. du c. de Louth (Irl.) ; à 3 l. N. de Droghéda.

DUNMANAVAY, v. d'Irl. près la so. du Bandon ; c. et à 9 l. S. O. de Cork.

DUNMORE, baie sur la côte occ. de l'Irl. ; avec un cap du même nom. Lat. N. 52. 44. l. O. 12.

DUNMOW, v. du c. d'Essex (Angl.), sur le Chelmer : 2,000 hab. A 4 l. N. de Chelmsford.

DUNNA, v. du Népaul (Ind.) ; à 11 l. de Nagarcotte.

DUNNEGAL. Voy. DONEGALL.

DUNNET, baie du c. de Caithness (Écosse), avec un cap du même nom, formé par des rochers de 100 à 400 pieds de haut.

DUNNINGHEM, b. du cerc. de la Forêt-Noire (Wurtemberg) : 1,100 hab. A 2 l. N. O. de Rottweil.

DUNNINGTON, pet. v. du c. de Lincoln (Angl.) ; à 4 l. O. S. O. de Boston. Comm. de chanvre.

DUNNOTYR, v. du c. de Kincardine (Écosse) : ruines d'un vieux chât. fort sur un rocher, anc. prison d'état, et lieu de dépôt des richesses de la couronne dans un moment de danger.

DUNOIS (le), *Dunensis Pagus*, pet. pays et c. de la Beauce (Eure-et-Loir) ; avait pour cap. Châteaudun.

DUNOON, v. du c. d'Argyle (Écosse), avec un chât., anc. résid. royale : 2,000 hab.

DUNS, *Dunsum*, v. d'Ecosse, c. et à 3 l. O. de Berwick : 2,500 hab. Collége ; papet. ; fab. d'étoff. de laine. Patrie de Scot.

DUNSINNAN, une des mont. de Sidlaw, dans le c. de Perth (Ecosse) ; au sommet, ruines du chât. de Macbeth.

DUNSTABLE, b. d'Angl., au pi. des collines de Chiltern ; c. et à 8 l. S. de Bedford. Pop. 1,616 hab. ; fab. d'ouvr. en paille. — V. du New-Hampshire (Ét.-Unis), sur la Merrimack ; à 16 l. N. O. de Boston.

DUNSTAFAG, pet. v. marit. du c. de Lorn (Ecosse) ; avec un fort, anc. résid. des rois.

DUNSTAFFNAGE, chât. en ruines du c. d'Argyle (Ecosse), où l'on conservait les insignes des rois de ce pays. A 2 l. N. N. E. d'Oban.

DUNSTER, b. du c. de Sommerset (Angl.), près du canal de Bristol ; à 12 l. N. d'Exeter. Restes d'un vieux chât. où fut renfermé le célèbre William-Prinn.

DUNTIWARAH, v. du Guzerate (Ind.).

DUNTZENHEIM, *Saverne*, B.-Rhin (Alsace).

* **DUNUM**, Dun. — Down. — *Carnutum*, Châteaudun. — *Cuborum*, Dun-le-Roi.

DUNWICK, v. marit. du c. de Suffolk (Angl.) ; bien moins import. qu'autref. : deux dép. au parlement. A 9 l. N. E. d'Ipswich.

DUPIN, b. de la rég. de Posen (Prusse), sur une mont. baignée par l'Orlac.

DUPLIN, c. de la Carol. sept. (Et.-Unis), à l'O. de celui d'Onslow : 7,900 hab. Ch.-l., Sarecto.

DUPONTIÈRE (la), *Limours*, Seine-et-Oise (Ile-de-France).

DUPPAU, petite v. au cerc. d'Elnbogen (Bohême) ; avec un chât.

DUPPIGHEIM, *Strasbourg*, B.-Rhin (Alsace).

DUPPLIN, ville d'Ecosse, célèbre par la bataille de

Digitized by Google

1332 entre les Anglais et les Ecossais ; c. et à 2 l. de Perth.

DUQUELA, prov. du roy. de Maroc (Afr.) : 30 l. de long, 24 de large. Habit. laborieux et commerçants : terr. fert. en grains et melons d'une grosseur prodigieuse ; exportation considér. en peaux de chèvres. Azamor, ch.-l.

DUQUESNE, riv. de l'île de Grenade (Antilles) ; emb. dans la baie du même nom. — Cap sur la côte occid. de cette île.

DUR, v. de l'Irak-Arabi, sur le Tigre.

* **DURACIUM**, Duras.

DURAK, v. de Perse, près du confl. de l'Euphrate et du Tigre. Lat. N. 42. 15. l. E. 54. 32.

DURAKA, pet. île de la mer Rouge ; à 6 l. des côtes de l'Arabie. Lat. N. 16. 48. l. E. 39. 6.

DURAN, *Auch*, Gers (Armagnac).

DURANCE, *Nérac*, Lot-et-Gar. (Condomois).

DURANCE (la), *Druentia*, riv. de Fr., très-rapide, et navig. seulement pour des radeaux ; se forme près de Briançon, des ruisseaux de Dure et de l'Ance ; emb. au Rhône, entre Avignon et Tarascon. Débordements subits et terribles.

DURAND, *Dourdan*, Seine-et-Oise (Ile-de-Fr).

DURANGO, *Durangum*, pet. v. de Biscaye (Esp.), au mil. des mont. : 2,800 habitants. Fabriq. de lames de sabre et autres ouvr. d'acier. A 6 l. E. de Bilbao. — Riv. de la même province. — Ou *Nouv.-Biscaye*, intend. du Mexique (Amér. sept.), bornée N. par la Nouv.-Galice, S. E. par une part. de l'intend. de San-Luis-Potosi, O. par celle de Sonora : 232 l. de l., 58 de large. Tribus indiennes et belliqueuses au voisin., fort incommodes pour les Esp. — V. et ch.-l. de l'intend. ci-dessus, dans la partie mérid. Territ. fertile, salines abond., pât. excell. : 12,000 habit. A 170 l. N. O. de Mexico, et 6,845 pieds au-dessus du niveau de la mer. Lat. N. 24. 25. l. O. 105. 55.

* **DURANIUS**. Voy. DRONONIA.

DURANVILLE, *Bernay*, Eure (Norm.). Fabriq. de rubans de fil.

DURAS, *Duracium*, v. de Guienne, dans l'Agén. (Lot-et-Garonne), sur une pet. riv. qui se jette dans le Drot ; chef-lieu de canton : 1,600 habitants. Fruits, vins et pâturages au territoire. Arrond. et à 6 l. N. de *Marmande*.

DURAS, c. de la pr. de Limbourg (Belg.) ; à 3 q. de l. de St.-Trond, et 3, 3 q. de Hasselt. 268 hab.

DURASTCHEWO, distr. du gouv. de Vladimir, l'un des plus industrieux de l'emp. russe ; avec un vill. du même nom.

* **DURATUM**, Dorat.

DURAVEL, *Castelfranc*, Lot (Quercy) ; sur le Lot. Papeterie.

DURAZZANO, pet. v. de la terre de Labour (roy. de Naples) : 1,900 hab. A 6 l. N. E. de Naples.

DURAZZO, l'anc. *Dyrrachium*, ville marit. et archiépisc. d'Albanie (Turq. d'Eur.) ; avec un bon port sur le g. de Venise : 5,000 h. A 25 l. S. O. de Scutari, 24 N. E. de Brindisi. On y voit encore l'emplacem. du camp retranché de César. Lat. N. 41. 36. l. E. 17. 30.

DURBACH, village du cerc. de la Kinzig (grand-duché de Bade) : 2,000 habit. A 1 l. et dem. N. E. d'Offenbourg.

DURBAN, *Foix*, Ariège (Pays-de-Foix).

—, ch.-l. de cant., *Sigan*, Aude (Lang.) ; arr. et à 6 l. S. O. de Narbonne.

—, *Auch*, Gers (Gasc.).

—, *Figeac*, Lot (Quercy).

* **DURBATA**, Mosul.

DURBEN, pet. v. de la Courlande (Russie) ; à 10 l. O. de Goldingen.

DURBI, v. du Boutan (Ind.) ; à 8 l. de Tassasudon.

DURBIZE, *St.-Martin-des-Traux*, Loire (Forez).

DURBON, *Veyne*, Htes.-Alpes (Dauph.).

DURBUNGAH, v. du Bahar (Ind.) ; à 22 l. N. E. de Patna. Aux Afghans.

DURBUY, *Durbutum*, pet. v. de la prov. du Luxembourg (Belg.), sur l'Ourthe, à 4 l. de Marche. Avait autref. une fort. qui passait pour importante ; brûlée par les troupes de l'Évêque de Liége en 1236. Ancien comté.

DURCET, *Condé-sur-Noireau* (*Calvados*), Orne (Norm.).

DURCKHEIM. Voy. TURCKHEIM.

* **DURDANUM**, Dourdan.

DURDAT, *Montluçon*, Allier (Bourb.).

DUREIL, *Sablé*, Sarthe (B.-Maine).

DUREK, riv. d'Anatolie (Turq. As.) ; emb. au Kisilermak, à Karghi.

DUREN. Voy. DOREN.

DURENBACH, *Haguenau*, B.-Rhin (Alsace).

DURENENTZHEIM, *Neufbrissac*, H.-Rhin (Alsace).

DURENIS ou ARDUNE, pet. v. du c. de Strathnavern (Écosse), sur une presqu'île et à l'emb. d'une riv. du même nom ; à 4 l. de Tung.

DURENQUE, *Rhodez*, Aveiron (Rouergue).

* **DURETALLUM ou DUROSTALLUM**, Durtal.

DURETTE, *Beaujeu*, Rhône (Beaujolais).

DURFORT, *Privas*, Ardèche (Vivarais).

—, *Saverdun*, Ariège (Pays-de-Fois).

—, *La Grasse*, Aude (Lang.).

—, *Sauve*, Gard (Lang.). Mine de plomb.

—, *Revel* (*Hte.-Gar.*), Tarn (Lang.). Fabr. d'ouvrages de cuivre.

—, *Lauzerte*, Tarn-et-Gar. (Quercy).

—, *Apt*, Vaucluse (Prov.)

DURG, f. du Sigistan (Perse), résid. du chef du distr. d'Oke. A 14 l. N. de Doushak.

DURGAPORE, ville du distr. de Momensing (Bengale), sur la Summuserai. Lat. N. 25. 8. l. E. 93. 13. — Autre dans la province de Delhi (Ind.) ; à 6 l. de Hurdwar.

* **DURGAUGIA**, Thurgow.

DURGHAN, v. de l'Anatolie (Turq. As.) ; à 3 l. S. E. de Castamoni.

DURGUT ou CASABAN, v. consid. et fort de l'Anatolie (Turq. As.) ; à 8 l. E. de Smyrne.

DURHAM, *Dunelmum*, c. d'Angl., borné N. par celui de Northumberland, E. par la mer d'All., S. par le c. d'York, O. par ceux de Cumberland et de Westmoreland : 18 l. de long, 15 de large, 428 l. carr., 73 par., 177,635 h. Pays montagneux et stérile en beauc. d'endr., mais très-riche en mines de plomb, de fer et de houille, qui occupent un nombre infini d'ouvriers : ocres, marbres de diverses espèces, pierres meulières ; salines cons. ; forges et fonderies, chant. de constr. ; antiq. rom. Deux dép. au parl. — Cap. du c. du même nom, sur les bords de la Vear, dans une situat. saine et romantique. Chât. fortifié, riche évêché, belle cathédr. ; manuf. d'étoff. et de laine : 8,000 h. A 106 l. N. de Londres. Deux dép. au parl. — Port du New-Hampshire (Et.-Unis), sur la Piscataqua ; à 2 l. N. de Boston. — V. du Connecticut (Et.-Unis) ; à 3 l. S. O. de Middletown. — *Creek*, riv. de Pensylvanie (États-Unis) ; embouchure à la Delaware.

* **DURIA**, Doren.

* **DURIA**, *Major* et *Minor*. Voy. DORIA.

DURIANNE, *Le Puy*, Hte.-Loire (Velay).

* **DURIUS**, fl. d'Esp., vers l'O. ; so. chez les Arevaci, près de Numance, cours entre la Lusitanie et les Callaïci-Braccares, emb. dans l'Océ. à Calle (*Porto*) ; auj. le *Douro*.

DURKO, v. de l'Anatolie (Turq. As.).

Digitized by Google

* **DURLACULUM**, Dourlach.

DURLINSDORF, *Huningue*, H.-Rhin (Alsace).

DURME, riv. de Belg. qui sert de communication ou de canal entre Lokeren et l'Escaut, dans lequel elle se jette à Thielrode.

DURMENACH, *Huningue*, H.-Rhin (Alsace).

DURMERSHEIM, b. du cerc. de Murg (gr.-d. de Bade) : 1,125 hab. A 2 l. S. S. O. de Rastadt.

DURMIGNAT, *Montaigu*, Puy-de-Dôme (Auv.).

DURNES, *Ornans*, Doubs (Fr.-Comté).

DERNHOLZ, b. du cerc. de Znaim (Moravie); sur la Theya : 1,823 habitants.

DURNING, *Strasbourg*, B.-Rhin (Alsace).

* **DURNOVARTA**, Dorchester.

DURNSTEIN, *Durnsteinium*, pet. v. de l'anc. palatinat du Rhin, sur le Carlbach; à 2 l. et dem. S. O. de Worms : brûlée par les Franç. en 1698. L'évêque de Worms y avait une maison de plaisance.

* **DUROBRIVA**, Stanford.

* **DUROBRIVIS**, v. de la Gr.-Bret., chez les Cantii, au S. E. de Londres; auj. *Rochester*.

* **DUROCASSES**, ensuite **DROCES**, v. de la Gaule, chez les Carnutes; devait probablement son origine aux Druides, qui tenaient leurs assemblées dans son voisinage, au milieu d'une épaisse forêt de chênes. Auj. *Dreux* (Eure-et-Loir). — Peuple de la seconde Lyonnaise, au territ. de Dreux.

* **DURO-CATALAUNUM**, ensuite **CATALAUNI**, v. de la Gaule, sur la Matrona, cap. des Catalauni; auj. *Châlons-sur-Marne* (Marne).

DUROCHSKOI, v. du gouv. d'Irkutsk (Russie As.), sur les front. de la Chine, près de l'Argun.

* **DURO-CORTURUM**, ensuite **REMI**, v. de la Gaule, cap. des Remi; auj. *Reims* (Marne).

DURON, île du détr. de Malaca; 5 l. de long, une de large. Lat. N. 0. 42. l. E. 101. 14.

DURORO, v. de l'Abyssinie, sur la baie d'Amphila, dans une situat. favorable pour le commerce.

* **DUROTRIGES**, pp. de la Gr.-Bret., sur la côte mér.; auj. le c. de *Dorset*.

* **DUROVERNUM**, *Cantorbéry*, v. des Cantii, dans la Gr.-Bretagne.

DUROUR, île de la mer des Indes, découverte par Carteret en 1767. Lat. S. 1. 15. l. E. 140. 56.

DURQUIÈS, *Millau*, Aveiron (Rouergue).

DURRAH, lac du Sigistan (Perse).

DURRAJAH, v. du Malvah (Ind.); aux Mahrattes.

DURRAMPORE, v. de la prov. d'Aurungabad (Ind.). Lat. N. 20. 34. l. E. 70. 58.—Autre au Bengale.

DURRENBERG ou **THURNBERG**, mont. calcaire de 2,520 pi. de haut, dans le d. de Saltzbourg, à env. 1 l. de Hallein (emp. d'Autr.); renferme une saline qui fournit annuellement 33,600,000 livres de sel.

DURRENMET-STELLEN ou **DURMENZ**, b. du cerc. du Necker (Wurtemberg) : 1,800 hab. A 2 l. et dem. E. de Pforzheim.

DURRN, v. du gr.-d. de Bade : 700 hab. A 5 l. S. E. de Dourlach.

DURRWANGEN, vill. du cerc. du Necker (Bav.) : 600 hab. — Autre dans le cerc. de la Forêt-Noire : 1,100 hab.

DURSEY, pet. île sur la côte S. O. d'Irl. Lat. N. 51. 33. l. O. 12. 29.

DURSLEY, pet. v. d'Angl., avec des fabr. de draps et de cardes; c. et à 4 l. S. O. de Glocester.

DURSTEL, *Sarreuerden*, B.-Rhin (Alsace).

DURSUIK, vill. d'Irl. près duquel on voit, sur une colline, l'observatoire du collége de la Trinité. A 2 l. N. O. de Dublin.

DURTAL ou **DURETAL**, *Durostallum*, pet. v. d'Anjou (Maine-et-Loire), dans un site pittoresque, avec un chât. sur la rive dr. du Loir; ch.-l. de cant., rel. et bur. de p. 3,700 habit. Grains et vins au territ.; tuileries, papeterie. Arr. et à 10 l. E. de Segré, 3 S. O. de la Flèche, 66 S. O. de Paris.

DURTOL, *Clermont-Ferrand*, Puy-de-Dôme (Auvergne).

DURTONNERIE (la), *Milly*, Seine-et-Oise (Gatinais).

DURUN, v. du Khorasan (Perse); à 20 l. de Jorjan.

* **DURVENTIO**, Derby.

DURY, *Ham* (*Somme*), Aisne (Picardie).

—, *St.-Affrique*, Aveiron (Rouergue).

—, *Arras*, Pas-de-Calais (Artois).

—, *Amiens*, Somme (Picardie).

DUSCARNEATON, v. de l'anc. *Mésopotamie*, entre le Tigre et l'Euphrate (Asie); dans un pays fert. en grains et en fruits. A 10 l. de Tifri.

DUSK, pet. v. du cerc. de Leutmeritz (Bohême); à 2 l. S. O. de Teplitz.

DUSKY, gr. baie sur la côte occ. de Tavai-Poénammou, une des îles de la Nouv.-Zélande; découv. par Cook, en 1769, et visitée par Vancouver en 1791. Rivage escarpé et rocailleux, beauc. de bois, mont. arides; habit. sauvages. Lat. S. 45. 40. l. E. 169. 13.

DUS-NORMAL, vill. du pachal. de Bagdad (Turq. As.). Ruines cons. au voisin., qui semblent indiquer les restes d'une v. importante.

DUSRACH, v. du Kerman (Perse).

DUSSARA, v. forte du Guzerate (Ind.), dans un pays bien cultivé : 1,300 maisons. Chef mahométan, d'origine arabe, qui possède 12 vill. environnants et leur territoire.

DUSSAT, *Exideuil*, Dordogne (Périgord).

DUSSEAU, *Savenay*, Loire-Infér. (Bretagne).

DUSSELDORF, *Dusseldorphium*, jol. v. du gr.-d. du B.-Rhin (Prusse), au confl. de la Dussel et du Rhin, avec un chât. qui renferme une sup. galerie de tableaux; anc. résid. de l'électeur Palatin : 30,000 h. Université, acad. des beaux-arts; belle place, dite du Marché, gymnase, théâtre, maison d'orphelins. Gr. comm. en blé, draps, papiers peints, verre, cuirs, tabac, etc.; fabr. de dentelles, bijouter., plumes, voit. : impr., libr. Démantelée en 1801; ci-dev. cap. du gr.-d. de Berg; cédée à la Prusse en 1815. A 9 l. N. O. de Cologne. Lat. N. 51. 13. l. E. 4. 26. — La rég. de Dusseldorf, une de celles de la prov. de Clèves-Berg, a 93 l. carr. de superf., dont 58 sur la rive dr. du Rhin, et 35 sur la rive gauche. Pop. 575,948 habitants.

DUSSEMOND, vill. de la rég. de Trèves (Prusse), près de la Moselle. Excell. vin au territ. A 2 l. N. O. de Veldentz.

DUSSEN-MUNSTER, b. de la Holl. mérid. : 1,400 h.

DUSSLINGEN, gr. vill. du cerc. de la Forêt-Noire (Wurtemberg) : 1,400 hab.

DUSTI, riv. de Perse qui traverse le Mekran, et se jette dans l'Oc. indien, sur la côte mérid. de cette prov. : cours d'env. 412 l.; change plus. fois de nom.

DUTCH-KEY, une des pet. îles Bahama. Lat. N. 23. l. O. 76. 1.

DUTCH-VALLEY, v. du New-Jersey (Ét.-Unis).

DUTCHESS, c. du New-Yorck (Ét.-Unis), au S. de celui de Colombia et à l'E. du fl. Hudson : 20 l. de long. 9 de large, 402 l. carr., 51,412 hab. Territ. montueux : mines de fer : cuivre, zinc, étain, plomb et arg. en pet. quant.; agricult. floriss. Poughkeepsie, ch.-lieu.

DUTCHMAN, pet. île sur la côte de la Virginie (États-Unis), dans la Potowmack. Lat. N. 39. 7. l. O. 79. 45.—Baie sur la côte sept. de l'île d'Antigoa.

DUTKINA, v. du gouv. d'Irkutsk (Sibérie), sur la Lena; à 6 l. et demie S. d'Orlenga.

DUTLINGEN, ou **TUTTLINGEN**, *Dutlinga*, pet. v.

Digitized by Google

du roy. de Wurtemberg, sur une éminence baignée par le Danube; avec un beau pont sur ce fl. Riches mines de fer au territ.; chât. hors de la ville. A 12 l. N. E. de Schaffhausen.

DUTTAR, distr. du Lahore (Ind.), entre le 31e et le 32e deg. de lat. N. : aux Sheiks.

DUVY, vill. du Valois (Oise), arr. de Senlis. Pop., y compris les ham. de *Bazoches*, et les fermes de *Bouville*, env. 200 h. Grains; carr.; moulins à farines sur la pet. riv. de *Ste.-Marie*. A 14 l. et dem. de Paris, une dem. l. O. de *Crespy*.

DUX, b. de Bohême; cerc. et à 6 l. O. N. O. de Leutmeritz : 1,100 hab.

DUYSBOURG, c. de la prov. de Brabant (Belg.), à 2 l. 1 q. de Louvain. 1,181 h.

DUYVELAND, île de la prov. de Zélande (Hollande), à l'E. de Schouwen dont elle est séparée par le canal étroit de Dykwater : env. 4 l. de long sur 2 et demie de large; renferme plus. villages. Lat. N. 51. 41. l. E. 1. 26.

DUZDGEH, v. de l'Anatolie (Turq. As.); à 11 l. O. d'Erekli.

DUZET, *Coze*, Char.-Infér. (Saintonge).

DUZEY, *Longuion* (*Moselle*), Meuse (Barrois).

DVINA, DWINA ou **DUNA** (*double courant*), *Chesinus, Turuntus*, gr. fl. de la Russie d'Eur.; source dans un lac du même nom, en Lithuanie; passe à Velitz, Vitepsk, Polosk, Drissa, Dunabourg; emb. à Dunamonde dans le g. et un peu au-dessous de Riga. Navig. dans la plus gr. part. de son cours, communique par un canal avec le lac Ladoga et St.-Pétersbourg. — Autre fl. large et prof. de la Russie d'Eur., formé des eaux de la Suchina et du Jug, près d'Ustiug; emb. dans la mer Blanche, un peu au N. O. d'Archangel.

DWARACA, v. et temple cél. du Guzerate (Ind.), à l'extrém. S. O. de la péninsule. Plus de 15,000 pélerins s'y rendent annuellem., pour visiter la châsse de Krishna, une des divinités des Indous. Env. 2,560 maisons; h. jadis pirates. Lat. N. 22. 21. l. E. 66. 49.

DYAMBILIA, v. du pays des Foulahs (Afr.).

DYAN, v. du c. de Tyrone (Irl.); à 3 l. S de Dungannon.

* **DYCTINNÆUM** (*Prom.*), cap de l'île de Crète, au N. O.; auj. le cap *Spada*.

DYE, *Tonnerre*, Yonne (Champ.).

DYER, cap sur la côte or. de l'Amér. sept.—*S-Creek*, riv. du New-Jersey (États-Unis); emb. à la baie de Delaware.

DYHRENFORT, vill. de Silésie; cerc. et à 7 l. de Breslaw.

DYLE (la), pet. riv. navig. du Brabant (Belg.), so. près de Marbais, aux confins du Hainaut; passe à Louvain et à Malines; se réunit aux deux Nèthes, et prend le nom de Rupel, emb. dans l'Escaut à Rupelmonde.

* **DYME**, v. du Péloponèse, dans l'Achaïe, près du g. de Corinthe, anc. colonie rom.; auj. *Papas*.—V. de Thrace, sur la riv. or. de l'Hèbre, au-dessus de Trajanopolis.

DYMEL, riv. de Westphalie; so. au c. de Waldeck, emb. au Weser, auprès de Carlshafen; sujette aux débordements.

DYNISH, pet. île sur la côte occ. de l'Irl. Lat. N. 53. 16. l. O. 12. 9.

DYNOW, pet. v. du cerc. de Sanok (Gallicie), sur le San; à 10 l. O. de Przemysl.

DYOSANDRUM, v. du Barramaul (Ind.).

DYRKE, lieu de la résid. du chef de Tibbo de Bilma, au S. du Fezzan (Afr.).

* **DYRRACHIUM**, aupar. **EPIDAMNE**, ville marit. et consid. de l'Illyrie, sur la mer Adriat., au N. d'Apollonia. Auj. *Durazzo* (Albanie).

DYSART, b. du c. de Fife (Écosse), sur le g. de Forth : 1,729 h. Comm. en sel, houille et pierres de fer. A 6 l. N. E. d'Edimbourg.

DZAR-GURBAN, riv. de la Tartarie russe; emb. dans l'Irtisch, à 8 l. E. de Semipolatnoi.

DZIDZA, pet. v. d'Albanie; hab. chrét. Excell. vignoble aux envir. A 7 l. et demie de Delvinaki.

DIERKOWICE, pet. v. du palat. de Lublin (Polog.): 4,300 hab. A 12 l. S. de Siradia.

DZIUMATI, v. du Guriel, dans le gouv. du Caucase.

DZISNA, v. du gouv. de Minsk (Russie), près de la Dvina.

DZONMUREN, riv. de Sibérie; emb. dans l'Angara.

DZWINOGOROD, v. du cerc. de Zalesczyk (Gallicie), sur le Dniester.

E

Voyez par Æ ou par ES *les noms qui ne se trouveront pas par un* E *simple.*

EAG

EAFFER (EL), joli vill. de la H.-Égypte, près de Meimound, dans un pays fert. Réc. de gomme arab., tirée par incision du mimosa.

EAGLE-RIVER, riv. de l'Amér. sep.; emb. au Mississipi. Lat. N. 43. 30. l. O. 94. 34.

EAN

EAGLES, v. de la Carol. sept. (Ét.-Unis), sur la riv. de Cape-Fear, vis-à-vis de Wilmington.

EANCÉ, *La Guerche*, Ille-et-Vilaine (Bretagne).

EANNE (St.-), *Saint-Maixent*, Deux-Sèvres (Poitou).

Digitized by Google

EARLSTON, b. du c. de Berwick (Écosse); à 14 l. S. E. d'Edimbourg.

EARN, gr. lac du c. de Fermanagh, prov. d'Ulster (Irl.).

EAROUR, v. du Carnate (Ind.).

EASDALE, pet. île d'Écosse (une des Hébrides); ardoises.

EASINGWOLD, jurid. d'Angl.; c. et à 4 l. d'York.

EASTANALLÉE, une des so. de l'Alabama (États-Unis), dans la Virginie; avec une v. du même nom sur ses bords.

EASTBOURNE, pet. v. du c. de Sussex (Angl.): 1,800 habit. Bains de mer. A 25 l. S. S. E. de Londres.

EAST-GREENWICH, v. du Rhode-Island (États-Unis).

EAST-HAMPTON, pet. v. du c. de Suffolk (États-Unis); état et à 46 l. E. du New-Yorck.

EAST-MEATH. Voy. MEATH.

EASTHAM, v. du Massachusetts (États-Unis), dans la baie de Barnstable. Lat. N. 40. 51. l. O. 72. 16.

EASTON, v. de la Pensylvanie (Ét.-Unis), au confl. de la Leheigh et de la Delaware. — V. du Maryland, sur la baie de Chésapeak; ch.-l. du c. de Talbot.

EATON, v. de la Caroline sept. (Ét.-Unis), sur la Roanoke; à 8 l. N. de Halifax. — Voy. ETON.

EAU-BLANCHE, ET EAU-NOIRE, 2 pet. riv. de la pr. de Namur (Belg.), arrosent Couvin, Marienbourg, etc.

EAUBONNE, vill. de l'Ile-de-France (Seine-et-Oise), arr. de Pontoise, env. 300 habit. Grains, vignes et fruits; belles mais. de camp.: chât. démoli. A 4 l. N. de Paris, 3 q. de l. O. d'*Enghien*.

EAUCOURT, *Ham* (*Somme*), Aisne (Picardie).

—, *Bapaume*, Pas-de-Calais (Artois). Anc. abbaye d'Augustins.

— sur-Somme, *Abbeville*, Somme (Picardie).

EAULETTE (l'), *Lens*, Pas-de-Calais (Artois).

EAUNES, *Muret*, H.-Gar. (Comminge). Anc. abb. de Bernardins.

EAUPLET, *Rouen*, Seine-Infér. (Norm.). Fabr. de toiles peintes.

EAUSE OU EAUZE, *Eluza*, pet. v. ci-dev. cap. de l'Armagnac (Gers), sur la Gelise; ch.-l. de cant. et d'arr. élect.: 3,300 hab. Gr. comm. d'excell. eau-de-vie. Bâtie sur les ruines de l'anc. cap. des Eluzates; antiquit.: patrie de Ruffin. Arr. et à 7 l. S. O. de *Condom*.

EAUX-BONNES (les), *Oleron*, B.-Pyrén. (Béarn). Eaux minérales.

EAUX-CHAUDES (les), *id.* id. Eaux thermales.

EAUX-MINÉRALES, *La Voute*, Ardèche (Vivarais).

EAVY, *Bellemare*, Seine-Infér. (Normandie).

* **EBAL**, mont. de la Palestine, au pays de Samarie, près de Sichem.

EBANGE, *Thionville*, Moselle (Lorraine).

EBATY, *Chagny* (*Saône-et-Loire*), Côte-d'Or (Bourgogne).

EBAULER, v. du Nedsjed (Arabie); à 53 l. S. d'Ana.

EBBLINGHEM, *Hasebrouck*, Nord (Flandre).

EBCHESTER, *Vindomora*, b. du c. de Durham (Angl.). Très-anc. station romaine.

EBELEBEN, b. de la princ. de Schwartzbourg (Saxe), avec un chât. et un beau collége : 800 hab. A 5 l. N. E. de Mulhausen.

* **EBELLANUM**, Biela.

EBELTOFT, b. du Nord-Jutland (Dan.), avec un petit port dans la baie du Categat; à 6 l. N. E. d'Aarhuus.

EBEN ET EMAEL, c. de la pr. de Limbourg (Belg.), à 1 l. de Maestricht. 1,015 habitants.

EBENAU, b. de l'emp. d'Aut.; cercle et à 4 l. de Saltzbourg. Mines de fer, de cuivre et d'airain.

EBÉNEZER, pet. v. de la Géorgie (États-Unis), ch.-l. du c. d'Effingham, sur la riv. et à 10 l. N. N. O. de Savannah. — Riv. du même état; emb. à la Savannah.

EBENFURT, pet. v. de la B.-Autriche, avec un chât.; sur la Leytha. A 7 l. S. de Vienne.

* **EBENSUEFA**, Benesouef.

EBEON, *Saint-Jean-d'Angely*, Char.-Infér. (Saintonge).

EBERACH OU EBORACH, chât. du cerc. du B.-Mein (Bav.), siége d'un baill. qui compr. 42 vill. et 5,443 h. Magnif. abb. de Bénédictins.

EBERBACH, *Haguenau*, B.-Rhin (Alsace).

—, *Lauterbourg*, id.

EBERBACH, *Eberbachium*, petite v. du cerc. du Necker (Bade), sur cette riv.: 2,850 hab. A 7 l. E. de Heidelberg. Bons vins au territ. — Pet. v. du d. de Nassau, à 5 l. O. N. O. de Mayence.

EBERBURG, pet. place forte, dans l'anc. c. de Rhein-Graffenstein (All.), au confl. de la Nave et de l'Alsen; à 11 l. S. O. de Mayence.

EBERHOF, *Lauterbourg*, B.-Rhin (Alsace).

EBERING, *Forbach*, Moselle (Lorraine).

EBERMANSTADT, pet. v. du cercl. du H.-Mein (Bav.): 1,300 hab. A 5 l. E. S. E. de Bamberg.

EBERN, pet. v. du cerc. du B.-Mein (Bav.), dans l'anc. d. de Saxe-Cobourg : 1,100 habit. A 5 l. N. de Bamberg.

EBERNDORF OU ARNDORF, b. du cerc. de la Regen (Bav.): 1,050 habitants.

EBERSBACH, b. du cerc. du Danube (Wurtemberg): 1,530 habit.—Autre de la Lusace (Saxe), dép. de Zittau : 5,000 habit. — *Auf-dem-Berge*, b. de la princ. de Nassau. A 2 l. et demie N. N. E. de Dillenbourg.

EBERSBERG, b. du gr.-d. et à 1 l. N. de Bade. — Pet. v. de la H.-Autr., sur la Traun, avec un vieux chât. et un pont remarq. par sa longueur. Vict. des Franç. sur les Autr., le 7 mai 1809. A 3 l. N. O. d'Ens.

EBERSCHING, *Sarreguemines*, Moselle (Lorr.).

EBERSDORF, *Ala Nova*, b. sur la rive dr. du Danube (B.-Autr.), avec un palais impérial, dans l'île de Schwœchat formée par le fl.: 2,000 hab. A 4 l. E. S. E. de Vienne. — B. de Styrie (emp. d'Autr.), à 2 l. S. S. de Hardberg.—Plus. vill. en Allemagne.

EBERSHEIM, *Schelestadt*, Bas-Rhin (Alsace): 1,400 hab. Sur la Mulbach.

EBERSING, *St.-Avold*, Moselle (Lorraine).

EBERSMUNSTER, *Benfeld*, B.-Rhin (Alsace). Anc. abb. de Bénédictins.

EBERSTADT, b. du gr. d. de Hesse-Darmstadt : 800 habit. A 2 l. S. de Darmstadt. — B. du cerc. du Mein et Tauber (Bade); à 4 l. O. de Mergentheim.

EBERSTATT, pet. v. du cerc. du Necker (Wurtemberg): 1,400 habitants.

EBERSTEIN, c. d'All., dans la Forêt-Noire, entre le Wurtemberg et le d. de Bade : 8,600 habit.; renferme le pet. vill. d'Ebersteinbourg, au pi. de deux vieux chât. en ruine. — Autre c. du d. de Brunswick, quart. de Hameln, entre Oldenbourg et Bévern, près du Weser.

EBERSWALD, v. de l'électorat de Brandenbourg (Prusse) : coutellerie et ouvrages d'acier.

EBERSWEILER, *Bouzonville*, Moselle (Lorraine).

— la-Petite, *St.-Avold*, id.

EBESFALVA, jol. v. du c. de Kokelbourg (Transylvanie), sur le Gr.-Kokel : 2,900 hab., en part. Arméniens. Comm. de vins et de laines.

Digitized by Google

EBHAUSEN, b. du cerc. de la Forêt-Noire (Wurtemberg) : 1,200 habitants.

EBHER, v. de l'Irak (Perse), sur une riv. du même nom, env. 2,000 maisons. A 12 l. O. de Casbin.

EBINGEN, v. commerç. du cerc. de la Forêt-Noire (Wurtemberg): 3,750 habit. A 16 l. S. de Stuttgard.

EBISOIRES (les), *Neaufle*, Seine-et-Oise (Mantois).

* EBLANA, v. marit. de l'Hibernie (*Irl.*), sur la côte or.: auj. *Dublin*.

EBLANGE, *Boulay*, Moselle (Lorraine).

EBLE (St.-), *Langeac*, H.-Loire (B.-Auvergne).

EBLY, vill. de la Brie (Seine-et-Marne), arrond. de Meaux, sur la riv. du *Grand-Morin* : env. 430 hab. A 8 l. et demie E. de Paris, 2 de Crécy (*Meaux*).

EBN-AMAR, v. de l'Hedsjas (Arabie); à 7 l. de la Mecque.

EBNAT, vill. du cerc. du H.-Rhin (Bav.), avec un chât. et 900 hab. — Autre du cerc. de la Jart (Wurtemberg), sur le Nies : 800 habitants.

* EBODIR, Aurigny.

* EBODURUM, Butzaw.

EBOLI, pet. v. de la Princ.-Citér. (roy. de Naples), avec titre de duché. A 8 l. E. de Salerne.

* EBORA, v. de la Lusitanie, près du Tage, chez les Celtici, dans un territ. fert. en grains; auj. *Evora* (Portugal).

EBORACH. Voy. EBERACH.

* EBORACUM ou BRIGANTIUM, v. cap. des Brigantes (Gr.-Bret.); auj. *York*.

* EBORIACUM, Faremoutiers.

EBOULEAU, *Laon*, Aisne (Picardie).

EBOZ, *Luxeuil*, Hte.-Saône (Fr.-Comté).

EBRACH, riv. de Bavière.

EBRE ou EBRO, *Iber*, *Iberus*, fl. cél. d'Esp.; so. aux mont. de Santillana (Asturies); sépare la prov. de Burgos de l'Alava et de la Navarre, passe à Calahorra, à Tudela où il devient navigable, à Sarragosse; emb. dans la Médit., près de Tortosa.

EBREISCHDORF, b. de la B.-Autr.; à 6 l. de Vienne. Belles manuf. de coton.

EBREMONT-DE-BON-FOSSÉ (St.-), *St.-Lô*, Manche (Normandie).

— sur-Lozon (St.-), *St.-Lô*, Manche (Norm.).

EBREON, *Aigre*, Charente (Saintonge).

EBREUIL, *Ebrogilum*, pet. v. d'Auvergne (Allier), sur la Sioule, ch.-l. de cant.; arr. et à 2 l. N. de *Gannat*. Pays fert., bons vignobles : anc. abb. de Bénédictins.

ÉBRIDES. Voy. HÉBRIDES.

EBRINGEN, b. du cerc. de la Treisam (Bade): 1,100 hab. A 2 l. S. de Fribourg.

* EBRODUNUM, gr. v. de la Gaule, cap. des Caturiges, sur un rocher baigné par la Durance; sous les Rom., métrop. de la prov. des Alpes-Marit. Auj. *Embrun* (H.-Alpes). — Yverdun.

* EBROGILUM, Ebreuil.

* EBROICÆ, Evreux.

* EBRONIUM, Evron.

* EBRULPHUS (Sanctus), St.-Evrould.

EBSDORF ou EBSTORF, b. de la prov. de Lunébourg (Hanovre), sur la Schwienau-et-l'Amtsitz : 700 habit. Anc. et riche abb. luthérienne de filles nobles. A 3 l. O. N. O. d'Ultzen. — B. de la Hesse élect., sur l'Ohm : 1,250 habitants.

* EBUDES. Voy. HÉBUDES.

* EBURA, l'Eure, riv. — Talavera.

* EBURAÏCI. Voy. AULERCI-EBUROVICES.

* EBURONES, pp. de la Gaule Belgique ou 2e Germanique, au territ. de Tongres (part. *de la Belg.*, entre *Maestricht* et *Louvain*); dispersés ou détruits par César; remplacés par les Tungri.

* EBUROVICES ou EBUROVICUM, aupar. MEDIOLANUM, v. de la Gaule, cap. des Aulerci-Eburovices (*voy.* ce mot); auj. *Evreux* (Eure).

* EBURUS-QUADOCUM, Olmutz.

* EBUSA ou EBUSUS, île fert. de la Médit., au S. O. des Baléares et l'une des Pithyuses; auj. *Iviça*.

ECAILLE (l'), *Réthel*, Ardennes (Champagne).

ECAILLON, *Douay*, Nord (Flandre).

ECAJEUL, *Croissanville*, Calvados (Normandie).

ECALLES, *Lezignan*, Aude (Languedoc).

—, *Calais*, Pas-de-Calais (B.-Picardie).

—, *Barentin*, Seine-Infér. (Normandie).

— Alix, *Yvetot*, id.

— sur-Cailly, *Buchy*, id.

ECALTEPEC, v. du Mexique; à 70 l. d'Oaxaca.

ECAMPS, *Cahors*, Lot (Quercy).

—, *Auxerre*, Yonne (Bourgogne).

ECANCOURT, *Pontoise*, Seine-et-Oise (Vexin-Français).

ECARDANVILLE, *Beaumont-le-Roger*, Eure (Normandie).

ECARDE, *Caen*, Calvados (B.-Normandie).

ECARDENVILLE-SUR-EURE, *Gaillon*, Eure (Normandie).

ECARDES, *Sézanne*, Marne (Champagne).

ECAUFOURT, *St.-Quentin*, Aisne (Picardie).

ECAUSSEVILLE, *Montebourg*, Manche (Norm.).

ECAUSSINES-LALAING, c. de la prov. de Hainaut (Belg.), à 1 l. et demie de Soignies, et 4 l. 1 q. de Mons. 842 habitants.

ECAUSSINES-D'ENGHIEN, c. de la prov. de Hainaut (Belg.), à 1 l. 3 q. de Soignies, et 4 l. 1 q. de Mons. 2,741 habitants.

ECAUVILLE, *Neufbourg*, Eure (Normandie).

* ECBATANES, v. cons. de la Médie, près du Choaspes, à 100 l. N. de Suze et un peu à l'O. de l'emplacement actuel d'*Hamadan* (Perse). — *des Mages*, v. de la Perside, dans la Parétacène, fondée par Darius pour les Mages; à 75 l. N. O. de Persépolis. — *de Palestine*, *Agbatanes* ou *Sycaminos*, v. de Palestine, dans la Galilée, sur la Médit., au pi. du Carmel. Cambyse y mourut au retour de son expédit. d'Égypte (av. J.-C. 525); auj. *Atlik*.

* ECBOLIMA. Voy. EMBOLIMA.

ECCARTSBERG, pet. v. du d. de Saxe-Weimar, à 4 l. N. E. de Weimar.

ECCIA-E-SUARELLA, *Ajaccio* (Corse).

ECCLEMACHS, nat. indienne, au N. de la Californie, sur la côte occ. de l'Amér. sept.

ECCLESFECHAN, b. du c. et à 6 l. N. E. de Dumfries (Écosse).

ECCLESFIELD, b. du c. d'York (Angl.); à 69 l. N. de Londres.

ECCLESHALL, v. du c. de Stafford (Anglet.), sur la Sow; à 58 l. N. O. de Londres.

ECCLESTON, v. du c. de Lancaster (Angl.); à 85 l. N. de Londres.

* ECCOBRIGA, v. de la Galatie, chez les Trocmi et sur l'Halys.

ECHAILLA, *Orgelet*, Jura (Fr.-Comté).

ECHALAR, v. de la Navarre (Esp.); à 8 l. N. de Pampelune.

ECHALAT, *Rouilhac*, Charente (Angoumois).

ECHALLAS, *Lyon*, Rhône (Lyonnais). Récolte de marrons.

ECHALLENS, b. et chât., au cant. de Vaud (Suis.); à 3 l. N. de Lausanne.

ECHALLON, *Nantua*, Ain (Bugey).

ECHALLOT, *Aignay*, Côte-d'Or (Bourg.).

Digitized by Google

ECHALONGE, *Gray*, Haute-Saône (Fran.-Comté). Fourneau.

ECHALOU, *Condé-sur-Noireau* (*Calvados*), Orne (Normandie).

ECHAMPCU, vill. de l'Ile-de-Fr. (Seine-et-Marne), arr. de Meaux : env. 200 hab. A 13 l. et dem. de Paris, une dem. l. N. de *Lisy-sur-Ourcq*.

ECHANDELIS, *Ambert*, Puy-de-Dôme (Auv.).

ECHANNAY, *Sombernon*, Côte-d'Or (Bourg.).

ECHARCON, vill. de l'Ile-de-Fr. (Seine-et-Oise), arr. de Corbeil, près de la riv. d'*Essonne*, env. 300 hab. A 8 l. S. de Paris, 1 l. 3 q. de *Corbeil*.

ECHARNANT, *Beaune*, Côte-d'Or (Bourg.).

ECHARQUENANS, *Baume-les-Dames*, Doubs (Fr.-Comté).

ECHASSIÈRES, *Gannat*, Allier (Bourbonnais).

ECHAUBROGNES (les), *Châtillon-sur-Sèvre*, Deux-Sèvres (Poitou).

ECHAUFFOUR ou ECHAFFOU, *Gacé*, Orne (Norm.). Anc. baronnie.

ECHAUMÉNIL, *Moulins-la-Marche*, Orne (Normandie).

ECHAUX (Forges d'), *Saint-Jean-Pied-de-Port*, B.-Pyrén. (Béarn).

ECHAVANNE, *Belfort* (*Ht.-Rhin*), Haute-Saône (Fr.-Comté).

ECHAY, *Quingey*, Doubs (Fr.-Comté).

ECHEBRUNE, *Pons*, Char.-Inférr. (Saintonge).

ECHEIL, *St.-Girons*, Ariège (Comminge).

* ECHELIDES, lieu de l'Attique, près du Pirée ; cél. par les jeux Gymniques.

ECHELLE (l'), rel. de p., *Guise*, Aisne (Pic.).

— (l'), *Soissons*, Aisne (Soissonnais).

— (l'), *Mézières*, Ardennes (Champ.).

— (l'), *Bapaume*, Pas-de-Calais (Artois).

— (l'), *Provins*, Seine-et-Marne (Brie).

— (l'), *Roye*, Somme (Pic.).

— Dieu, *Bagnères*, H.-Pyrén. (Bigorre).

— le-Franc (l'), *Montmirail*, Marne (Brie).

ECHELLES (les), *Anse*, Rhône (Lyonnais) ; près du mont d'Or, qu'il ne faut pas confondre avec celui du même nom, en Auvergne.

ECHELLES (les), *Scalæ*, pet. v. de Savoie (États-Sardes), sur le Guyer : 950 hab. C'est là que commence une route de 1,000 toises, pratiquée dans le roc vif. A 2 l. de la Gr. Chartreuse, 6 S. O. de Chambéry. — *du Levant* (les); on appelle ainsi dans la Médit. les p. situés dans les v. marit. de l'emp. Turc, où les Européens font le comm. et ont des consuls.

ECHELPOEL. Voy. BOUWEL.

ECHEMINES, *Nogent-sur-Seine*, Aube (Champ.).

ECHEMIRÉ, *Baugé*, Maine-et-Loire (Anjou).

ECHENANS, *Belfort* (*Ht.-Rhin*), Doubs (Fr.-C.).

— l'Étang, *Montbéliard*, Doubs (princip. de Montbéliard).

ECHENAY, *Joinville*, H.-Marne (Champ.).

ECHÊNE, *Belfort*, H.-Rhin (Alsace).

ECHENEVEX, *Gex*, Ain (Pays-de-Gex).

ECHENILLY, *Troyes*, Aube (Champ.).

ECHENON, *St.-Jean-de-Losne*, Côte-d'Or (Bourg.).

ECHENOZ-LA-MELINE, *Vesoul*, Hte-Saône (Fr.-Comté).

— le-Sec, *id.* id.

ECHERY, *Sainte-Marie-aux-Mines*, Haut-Rhin (Alsace).

ECHEVANNES, *Is-sur-Tille*, Côte-d'Or (Bourg.).

—, *Ornans*, Doubs (Fr.-Comté).

—, *Gray*, Hte.-Saône (Fr.-Comté).

ECHEVIS-EN-ROYANS, *Pont-en-Royans* (*Isère*), Drôme (Dauphiné).

ECHEVRONNE, *Beaune*, Côte-d'Or (Bourg.).

ECHILLAIS, *Rochefort-sur-Mer*, Charente-Inférieure (Aunis).

ECHILLEUSE, *Pithiviers*, Loiret (Gatinais).

* ECHINADES (les), pet. îles de la mer Ionienne, à l'entrée du go. de Corinthe, et près de l'emb. de l'Achélous : formaient une part. du roy d'Ulysse, auj. les îles *Curzolari*.

ECHINGHEN, *Boulogne-sur-Mer*, Pas-de-Calais (Boulonnais).

ECHIRÉ, *Niort*, Deux-Sèvres (Poitou).

ECHIREY, *Dijon*, Côte-d'Or (Bourgogne).

ECHIROLLES, *Grenoble*, Isère (Dauphiné).

ECHOE, v. du Tennessée (Ét.-Unis); à 20 l. S. de Knoxville.

ECHOU-BOULAINS, ham. et chât. (Seine-et-Marne). Voy. BOULAINS.

ECHOURGNAC, *Monpon*, Dordogne (Périgord).

ECHT, b. de la prov. de Limbourg (Belg.), sur un bras de la Meuse : 3,351 hab. A 2 l. S. O. de Ruremonde, 1 et dem. de Maeseik.

ECHTERDINGEN, joli b. du Wurtemberg : 1,450 h. A 2 l. S. de Stuttgard.

ECHTEREN. Voy. ECHTERNACH.

ECHTERNACH, EPTERNACH ou ECHTEREN, *Epternacum*, pet. v. de la prov. de Luxembourg (Belg.), dans une belle vallée, sur la Sure, entourée de montagnes couvertes de vignes. 3,726 hab.; anc. abb. de bénédictins, où l'on voyait le tomb. de St.-Wibrod. A 7 l. N. N. E. de Luxembourg et 5 de Diekirch.

ECHUFLÉ, *Le Mêle*, Orne (Normandie).

ECHZELL, b. du gr.-d. de Hesse, sur l'Harlof : 1,200 hab. A 6 l. S. E. de Wetzlar.

ECIJA, *Astigis*, jol. pet. v. d'Esp. (Andalousie), jadis épisc., sur les bords du Xenil, avec un beau pont et des promen. charmantes : 20,000 hab. Comm. en laine, chanvre, coton, chevaux. A 18 l. de Séville. Lat. N. 37. 31. l. O. 7. 24.

ECKARTSBERGA, pet. v. de la rég. de Merseburg (Prusse) : 1,200 hab. A 4 l. O. de Naumbourg. Bâtie en 998 par Eckart, margrave de Misnie : on en tire du vitriol. — Autre, au S. de la H.-Lusace, près de Zittau.

ECKARTZWEILER, *Phalsbourg* (*Meurthe*), Bas-Rhin (Alsace).

—, *Saverne*, Bas-Rhin (Alsace).

ECKBOLSHEIM, *Strasbourg*, id.

ECKDAIA, anc. forter. du Bengale (Ind.).

ECKDALA, v. de la prov. d'Allahabad (Ind.).

ECKENDORF, *Saverne*, B.-Rhin (Alsace).

ECKENEN (Nider *et* Ober), vill. du gr.-d. de Bade; à 1 S. de Badenweiler.

ECKENSTEIN, vill. du gr.-d. de Bade ; à 2 l. N. O. de Carlsruhe.

ECKERENFORT ou ECKERNFOEHRDE, jol. pet. v. du Dan., avec un bon p. sur la Balt. Comm. de transit ; exporte grains, salaisons, laine ; construct. de nav. : 2,100 habit. A 5 l. E. de Sleswick.

ECKESIO, v. du Smaland (Suède) : 1,100 hab.

ECKMUHL ou EGMUHL, b. du cerc. de la Regen (Bav.); illustré par la vict. des Franç. sur les Autr., le 22 avril 1809. A 6 l. O. de Straubing.

ECKVERSHEIM, *Strasbourg*, B.-Rhin (Alsace).

ECLAIBES, *Maubeuge*, Nord (Hainaut).

ECLAINVILLERS, *Montdidier*, Somme (Picardie).

ECLAIRES, *Ste.-Menehould*, Marne (Champagne).

ECLANCE, *Bar-sur-Aube*, Aube (Champagne).

ECLANGEOT, *Dôle*, Jura (Fr.-Comté).

ECLANO, *Æculanum*, b. du roy. de Naples, au N. de Bénévent.

ECLANS, *Dôle*, Jura (Fr.-Comté).

ECLARON, *St.-Dizier*, H.-Marne (Champagne) ; sur la Blaise. Anc. baronnie.

Digitized by Google

ECLASSAN, *Saint-Vallier* (*Drôme*), Ardèche (Dauphiné).

ECLAVELLE, *Neufchâtel-en-Bray*, Seine-Infér. (Normandie).

ECLAVOLLES, *Pont-le-Roi* (*Aube*), Marne (Champagne).

ECLES, *Solre-le-Château*, Nord (Hainaut).

ECLEUX, *Arbois*, Jura (Fr.-Comté).

ECLIMEUX, *Hesdin*, Pas-de-Calais (Artois).

ECLIMONT, *Epernon*, Eure-et-Loir (Beauce). Voy. SYMPHORIEN (St.-).

ECLODE, v. du Malvah (Ind.).

ECLOO. Voy. EECLOU.

ECLOSE, rel. de p., *Bourgoin*, Isère (Dauphiné).

ECLUSE (l') ou **SLUIS**, *Sluzæ*, pet. et forte v. de la prov. de Zélande (Holl.) : beau port et écluses ; défendue par des forts. Air malsain, peu de maisons ; territ. facile à inonder.

ECLUSE (Fort de l'), *Colonge*, Ain (Pays-de-Gex) ; sur la rive dr. du Rhône, au pi. du Jura, et vis-à-vis la dern. mont. des Alpes. Le fleuve s'y perd entre des rochers d'où il sort peu après.

ECLUSE (l'), *Douay*, Nord (Flandre).

— (l'), *Céret*, Pyrén.-Orient. (Roussillon) ; anc. chât. fort, près des trophées de Pompée, sur la front. de la France.

ECLUSE (l'), rel. de p. (Seine-et-Marne). Voy. MACHAULT.

ECLUSELLES, *Dreux*, Eure-et-Loir (Ile-de-France).

ECLUSIER, *Péronne*, Somme (Picardie).

ECLY, *Réthel*, Ardennes (Champagne).

* **ECNOME**, pet. mont. de Sicile, sur la côte mérid., au S. d'Agrigente ; cél. par la vict. navale de Régulus sur les Carthaginois (av. J.-C. 257). On prétend que Phalaris y avait placé son taureau d'airain. Auj. *Mont Licate*.

ECOCHE, *Roanne*, Loire (Forez).

ECOIVRES, *Arras*, Pas-de-Calais (Artois).

—, *Frévent*, id.

ECOJEUS, *Croissanville*, Calvados (Normandie).

ECOLE, *Besançon*, Doubs (Fr.-Comté).

ECOLIERS (le Val des), *Vallis-Scholarum*, ci-dev. abbaye du Bassigni, sur la Marne, à 1 l. de Chaumont : chef d'ordre.

ECOLIVES, *Auxerre*, Yonne (Bourgogne).

ECOLLEMONT, *Vitry-le-Français*, Marne (Champagne).

ECOMAN, *Cloye* (*Eure-et-Loir*), Loir-et-Cher (Dunois).

ECOMBRES, *Sedan*, Ardennes (Champagne).

ECOMOY, b. du Maine (Sarthe) ; ch.-l. de cant., rel. et bur. de p. : 2,700 hab. Manuf. de faïence. Arr. et à 5 l. du Mans, 58 S. O. de Paris. Carr. de belle pierre.

ECOMPARTES, *Varennes-en-Argonne*, Meuse (Champagne).

ECOQUENEAUVILLE, *Sainte-Mère-Église*, Manche (Normandie).

ECORCES, *Saint-Hippolyte-sur-le-Doubs*, Doubs (Franche-Comté).

ECORCEY, *L'Aigle*, Orne (Normandie).

ECORCHES, *Argentan*, id.

ECORCHEVILLE, *Pont-l'Évêque*, Calvados (Normandie).

ECORDAL, *Attigny*, Ardennes (Champ.).

ECORPAIN, *Brezolles*, Eure-et-Loir (Perche). Fabrique de couvertures de laine.

— *Saint-Calais*, Sarthe (Maine).

ECOS, b. de Vexin-Norm. (Eure), arr. des Andelys, ch.-l. de cant., anc. seigneurie. Pop., y compris le ham. de *Grimonval*, et l'anc. fief du *Chesnay-Haguets*, env. 400 hab. Grains et bois ; tuilerie ; beau château. A 17 l. et dem. de Paris, 3. N. E. de *Vernon*.

ECOSSE, *Scotia*, contrée qui occupe la part. sept. de la Gr.-Bretagne, nommée par les anc. *Caledonia* ou pays des *Pictes*, environnée de tous côtés par la mer, excepté au S. et S. E. où elle touche à l'Angl. ; dont elle est séparée par le dét. de Solway et les mont. de Cheviot. On y joint les îles Hébrides, Orcades et de Schetland. Du N. au S. 115 l., de l'E. à l'O. 60 dans la plus grande largeur, env. 12,000 l. carr., dont 5,000 cultivées ; 1,805,688 hab., diminués par les émigrations ; d'un esprit vif et pénétrant, affables aux étrangers, laborieux et fidèles, habiles pêcheurs ; deux langues, celle des mont. (l'erse), qui tient de l'irlandaise ; celle des vallées, peu différente de l'anglaise ; religion protest., la dominante. Climat froid, mais plus sain qu'en Angl., très-favor. à la longévité ; gr. nombre de lacs et de rivières, parmi lesquelles on distingue surtout la Spey, le Don, le Dee, le Tay, la Clyde, le Forth, la Tweed, etc. ; beauc. de mont. et de forêts ; vallées fert. ; eaux très-poissonneuses. Anc. mines d'or ; riches mines de plomb et de fer ; carr. de charbon, marbre, granit, etc. : seigle, avoine et foin, peu de froment, pâtur. immenses. Comm. de cuirs, suif, draps, chanvre, etc. Divisée en 33 comtés, 18 mérid. et 15 sept., par rapport au Tay qui les sépare. Aberdéen, Argyle, Ayr, Banff, Berwick ou Merse, Bute, Caithness, Clackmannan, Cromarty, Dumbarton, Dumfries, Edimbourg, Elgin ou Murrey, Fife, Forfar ou Angus, Haddington, Inverness, Kincardine ou Mearn, Kinross, Kircudbright, Lanark, Linlithgow, Nairn, Orkney et Shetland, Peebles, Perth, Renfrew, Ross, Roxburg, Selkirk, Stirling, Sutherland, Wigton. Ce fut sous la conduite d'Agricola, l'an 80, que les Romains entrèrent pour la première fois en Écosse, connue alors sous le nom de Calédonie. Ils ne la quittèrent que 300 ans après, en y laissant partout de nombreux vestiges de leur séjour. Adrien avait fait construire en 121 une muraille de 20 l. de longueur de Brugh au golfe de Solway ; Antonin-le-Pieux en fit autant entre les golfes de Forth et de Clyde. L'an 208, Jules-Sévère bâtit un rempart de pierre parallèle à celui d'Adrien : il porte communément le nom de muraille des Pictes. Lorsque les Romains quittèrent le pays, il fut longtemps disputé entre les Pictes, descendants des Calédoniens, les Calédoniens, premiers possesseurs, et les Scots, ou Ecossais, colonie d'Irlande. Un roi de ceux-ci, Kenneth, s'allia au prince Picte, et finit par lui succéder, en 843. Dans le 5e siècle les hab. de l'Écosse causèrent de gr. ravages sur le territ. des Bretons. Ils maintinrent leur indép., même contre leurs propres rois, dont la série fut interromp. par Edouard I, roi d'Angl., qui tenta d'opérer la réunion des deux roy. ; mais l'Ecosse recouvra ses droits sous Robert Bruce. La couronne passa ensuite dans la famille des Stuart, dont la dern. reine, Marie, fut décapitée en 1587. Jacques VI, fils de Marie Stuart, étant monté sur le trône d'Angl., les deux couronnes furent réunies, et après bien des dissensions elles ont fini par se confondre. L'Ecosse envoie 16 pairs et 43 représent. au parl. d'Angl. Edimbourg, cap.

ECOSSE (la Nouv.). Voy. ACADIE.

ECOT, *Croissanville*, Calvados (Norm.).

—, *L'Ile-sur-le-Doubs*, Doubs (F.-Comté).

—, *Andelot*, H.-Marne (Bassigny). Forges.

ECOTAY (le Bas *et* le Haut), *Montbrison*, Loire (Forez). Deux villages attenant l'un à l'autre.

ECOTIGNY, *Eu*, Seine-Infér. (Norm.).

ECOUBLE, *Guignes*, Seine-et-Marne (Brie).

ECOUCHÉ, ch.-l. de cant. ; arr. et à 2 l. S. O. *d'Argentan*, Orne (Normandie), sur l'Orne : 1,450 hab.

Digitized by Google

Filat. de coton et de laine; fabr. de draperies, frocs, étamines. Foires de 3 j., 9 sept.; de 2 j., 3 févr. : chevaux et bestiaux.

ECOUEN, b. de l'Ile-de-Fr. (Seine-et-Oise), ch.-l. de cant. de l'arr. de Pontoise; rel. et bur de p., env. 1,200 hab. Chât. magnif., bâti sous le règne de François I, d'abord à la maison de Montmorency, ensuite à celle de Condé; Fabr. de dentelles de soie; filat. de coton. A 4 l. N. de Paris, 6. O. de Pontoise.

ECOUFLANT, *Angers*, Maine-et-Loire (Anjou).

ECOUIS, *Escovium*, b. de Normandie (Eure), rel. et bur. de poste, pét. séminaire du dioc. d'Evreux : 700 hab. Anc. baronnie; collégiale; belles mais. au territ. Son église renferme les restes d'Enguerrand de Marigny. A 2 l. N. des Andelys, 22 de Paris.

ECOUTOUX, *Thiers*, Puy-de-Dôme (Limagne).

ECOUVES (Forêt de), *Séez*, Orne (Normandie).

ECOUVIEZ, *Montmédy*, Meuse (Pays-Messin).

ECOUVOTTE (l'), *Baume-les-Dames*, Doubs (Franche-Comté).

ECOVILLE, *Troarn*, Calvados (Normandie).

ECOYEUX, *Saintes*, Char.-Infér. (Saintonge).

ECPOL, v. de l'Ile de Ceylan, sur la riv. de Kambatoukie. Lat. N. 8. 50. l. E. 77. 50.

ECQUEVILLY ou FRESNE, vill. de l'Ile-de-France (Seine-et-Oise), arr. de Versailles : env. 600 habit. Grains, fruits, vignes et bois : plus de château. A 7 l. et dem. O. de Paris. 1 l. et dem. S. de Meulan.

ECRAINVILLE, *Fécamp*, Seine-Infér. (Norm.).

ECRAMEVILLE, *Bayeux*, Calvados (Normandie).

ECRENNES, *Pithiviers*, Loiret (Gatinais).

—(les), vill. de la Brie (Seine-et-Marne), arr. de Melun : env. 300 hab., y compris les ham. de la *Gr.-Commune*, *Pierre-Gauthier* : château. A 13 l. et dem. de Paris, 1 l. E. *du Châtelet*.

ECRETTEVILLE-LÈS-BAONS, *Yvetot*, Seine-Inférieure (Normandie).

—sur-Mer, *Valmont*, id.

ECREVIEU, *Belley*, Ain (Bugey).

ECRIENNES, *Vitry-le-Français*, Marne (Champ.).

ECRIGNELLES, *Briare*, Loiret (Gatinais).

ECRILLES, *Orgelet*, Jura (Franche-Comté).

ECROMAGNY, *Lure*, H.-Saône (Franche-Comté).

ECRONES, vill. de la Beauce (Eure-et-Loir), arr. de Chartres. Pop., y compris les ham. d'*Ecrignolles*, *Giroudet*, *Jonvilliers* : 700 habit. Grains et bois. Chât. à Jonvilliers. A 14 l. et dem. de Paris, 1 l. N. E. de *Gallardon*.

ECROUSILLE, *Vivonne*, Vienne (Poitou).

ECROUVES, *Toul*, Meurthe (Lorraine).

ECROVILLE, *Neufbourg*, Eure (Normandie).

ECS-MIAZIN. Voy. **EGLISES** (Trois).

* **ECTÈNES**, pp. de la Grèce, anc. habit. de Thèbes, en Béotie, sous Ogygès.

* **ECTINS**, pp. des Alpes, vaincus par Auguste (vallée de *Barcelonnette*).

ECTOT, *Villers-Bocage*, Calvados (Normandie).

—l'Auber, *Yvetot*, Seine-Infér. (Normandie).

—lès-Baons, *id.* id.

ECUBLÉ, *Châteauneuf-en-Thimerais*, Eure-et-Loir (Beauce). Fabrique d'étoffes de laine : 700 hab.

ECUBLEY, *L'Aigle*, Orne (Norm.). Eaux minérales.

ECUEIL, *Reims*, Marne (Champagne).

ECUEILLÉ, ch.-l. de cant., *Levroux*, Indre (Berry) : comm. de grains, vins et bestiaux. Arr. et à 9 l. N. O. de Châteauroux.

ECUÉLIN, *Landrecy*, Nord (Hainaut).

ECUELLE, *Nancy*, Meurthe (Lorraine).

—, *Gray*, Haute-Saône (Franche-Comté).

—, *Moret*, Seine-et-Marne (Gatinais).

—sur-le-Doubs, *Verdun-sur-Saône*, Saône-et-Loire (Bourgogne).

ECUILLÉ, *Châteauneuf-sur-Sarthe*, Maine-et-Loire (Anjou).

ECUIRES, *Montreuil-sur-Mer*, Pas-de-Calais (Picardie).

ECUIRY, *Soissons*, Aisne (Soissonnais).

ÉCUISSES, *Montcénis*, Saône-et-Loire (Bourg.).

ECULLEVILLE, *Cherbourg*, Manche (Norm.).

ECULLY, *Lyon*, Rhône (Lyonnais).

ECULTOT, *Montivilliers*, Seine-Infér. (Norm.).

ECUQUETOT, *id.* id.

ECURAS, *La Rochefoucauld*, Charente (Angoumois).

ECURAT, *Saintes*, Char.-Infér. (Saintonge).

ECURCEY, *L'Ile-sur-le-Doubs*, Doubs (Franche-Comté).

ECURE, b. du Blaisois (Loir-et-Cher), bureau de poste. Fabrique de treillis. A 4 lieues de Blois, 49 de Paris.

ECURES, *Croissanville*, Calvados (Norm.).

ECUREY, *Damvillers*, Meuse (Lorraine).

ECURIA, *St.-Amour*, Jura (Fr.-Comté).

ECURIE, *Arras*, Pas-de-Calais (Artois).

ECURY-AUX-CHOUX, *Châlons-sur-Marne*, Marne (Champ.).

—le-Repos, *Vertus*, Marne (Champagne).

—sur-Coole, ch.-l. de cant., Marne (Champagne); arr. et à 1 l. et dem. S. de *Châlons*. Papet. et fabr. de papiers peints.

ECUTIGNY, *Beaune*, Côte-d'Or (Bourgogne).

ECUVILLY, *Noyon*, Oise (Picardie).

ED, v. de la prov. de Smaland (Suède).

EDA, petite v. de Suède, près des frontières de la Norwège. — Riv. de l'Arabie-Heureuse, au territ. de la Mecque.

EDAM, pet. v. de la Nord-Holl., près du Zuyderzée; avec un bon p. formé par l'Y : 2,750 habit. Grand comm. de bois, huile, fromages excell., sauneries; construct. de bâtim. A 3 l. N. d'Amsterdam. Lat. N. 52. 30. l. E. 2. 42.—Pet. île de la côte de Java, couverte d'arbres, et lieu d'export. des criminels. Aux Holl. A 4 l. de Batavia.

EDAMBAVANUM, v. du Carnate (Ind.), sur le bord occ. de la baie du Bengale.

EDANGODDA, v. de l'île de Ceylan.

EDAPALLI ou RAMBALI, v. du Travancor (Ind.) : palais d'un gr. bramine, de 3 l. de circonférence.

EDAY, une des îles Orcades (Ecosse) : 600 habit. Lat. N. 59. 4. l. O. 5. 1.

EDBO, ville de l'Upland (Suède); à 12 l. E. N. E. d'Upsal.

EDDYSTONE, fanal très-élevé d'Angleterre, sur le sommet d'un rocher, à l'entrée de la rade de Plymouth.

* **EDEATES**, pet. pp. d'Illyrie, chez les Iapydes.

EDEGEM, c. de la pr. d'Anvers (Belg.), à 1 dem. l. de Contich, et 1 et dem. d'Anvers. 1,063 hab.

EDELAERE, c. de la pr. de la Flandre or. (Belg.); à 1 dem. l. d'Audenarde. 261 hab.

* **EDELBERGA**, Heidelberg.

* **EDEN**, contrée célèb. de l'Asie, où était le Paradis Terrestre; lieu de délices en Arménie, aux so. de l'Euphrate, du Tigre, du Phasis et de l'Araxe.

EDEN, riv. du c. de Cumberland (Anglet.).

* **EDENATES**, pp. de la Gaule; habitaient le territ. où se trouve auj. le village de *la Seine*, en Provence (Var).

EDENBOURG, *Simpronium*, pet. v. très-fortifiée et populeuse de Hongrie; cerc. et à 17 l. N. E. de Raab. Vin. renommé, miel et bestiaux au territoire.

EDENDERRY, pet. v. du c. de King's (Irl.); à 10 l. O. de Dublin.

Digitized by Google

EDENKOBEN, pet. ville du cerc. du Rhin (Bav.) : 3,300 hab. A 2 l. S. de Neustadt.

EDENSWEILER, *Huningue*, Haut-Rhin (Alsace).

EDENTON, v. capitale de la Caroline du Nord (Etats-Unis) et ch.-l. du district de son nom, dans la baie d'Albermarle; malsaine, mais bien située pour le commerce. A 40 l. N. de Newbern. Lat. N. 36. 6. l. O. 80. 10.

EDER, *Ædera*, *Aderana*, et *Adranus*, riv. de l'élect. de Hesse-Cassel (Allem.); so. au Westerwald, emb. dans la Fulde, à 2 l. et dem. au-dessus de Cassel.—V. du Guzerate (Ind.); chef indép.

EDERIC, v. de la pet. Bucharie (Asie).

EDERN, *Quimper*, Finistère (Bretagne).

EDESSA. Voy. VODENA.

* **EDESSE** ou **ÆGÆ**, dans l'Emathie, sur l'Erigon, quelque temps capit. de la Macédoine et lieu de sépulture des rois; auj. *Vodena*.—Ou *Callirhoé*, v. de la Mésopotamie, au N. E. de Zeugma, capit. de l'Osroène; auj. *Orfa*.

* **EDETA** ou **LERIA**, v. de l'Esp. tarragonaise, chez les Edetani, au N. O. de *Valence*.

* **EDETANI**, pp. cons. de l'Esp., sur la côte de la Méditerranée, depuis l'Ebre jusqu'au Sucro; avaient pour v. principale Valentia, Cæsar-Augusta, Edeta et Segobriga : auj. le S. de l'*Aragon*, et la plus grande part. du roy. de *Valence*.

EDFOU, vil. de la H.-Egypte, sur les ruines *d'Apollinopolis Magna*, à 22 l. de Thèbes. Deux temples antiq., dont un d'Horus bien conservé. Lat. N. 24. 58. l. E. 30. 33.

EDFULLY, ville de l'Ind.; au territoire de Rajamundry.

EDGAR, v. maritime du Massachusetts (Et.-Unis), avec un bon port. Lat. N. 41. 22. l. O. 72. 45.

EDGECOMB, c. de la Carol. du Nord (Etats-Unis), entre les c. de Pitt et d'Halifax, et la riv. de Tar : 12,423 hab. Tarborough, ch.-l.

EDGEFIELD, c. de la Carol. du Sud (Et.-Unis), dans le distr. de Ninety-Six : 23,160 hab.

EDGEHILL, vill. du c. de Warwick (Angl.); célèbre par la bataille entre les troupes de Charles I et celles du Parlement. A 34 l. N. O. de Londres.

EDGHIR, v. du roy. de Golconde (Ind.).

EDGHURRY, v. du Carnate (Ind.).

EDIKOFEN, b. du cerc. du Rhin (Bav.); cél. par la vict. des Franç. sur les Prussiens en 1794. A 2 l. N. de Landau.

EDIMBOURG ou **EDINBURGH**, *Aneda*, *Edimburgum*, belle et gr. v., capit. de l'Ecosse et du c. de ce nom, sur le g. de Forth, dans un territ. agr. et fert.; anc. résid. des rois et siége d'un parlem.; cél. université; nouv. collége remarq., mais non encore achevé; palais, église jadis cath., goth., vaste et très-belle; chât. à l'extrémité occid. de l'anc. v., sur un rocher escarpé, déf. par de fortes batt., et regardé comme impren. avant l'inv. des armes à feu; p. très-élevé. L'Holy-rood, séparé de la ville par une esplanade, est l'ancien palais des rois d'Ecosse. Il occupe la place d'une ancienne abbaye de ce nom, fondée en 1128, par David Ier, et dont il ne reste plus que les murs et l'église. C'est un grand édifice carré, en pierre de taille, et d'une architecture grecque mêlée de gothique. On y remarque l'appartement qu'habitait la reine Marie d'Ecosse, et le cabinet d'où Rizzio, son favori, fut arraché par des assassins, ainsi qu'une longue galerie décorée des prétendus portraits de tous les rois d'Ecosse depuis Fergus Ier, dans laquelle la noblesse se réunit encore pour élire un membre au parlement. C'est dans ce palais que Charles X, chassé de France par la révolution de juillet, trouva une généreuse hospitalité. Sur une colline qui domine le golfe, est la colonne élevée à la mém. de Nelson : 82,624 hab., et 102,987 (y compris Leith qui est son port). Manuf. cons. de toiles, batistes, bas et bonneterie : eau mauvaise. Patrie des histor. Burnet, Hume et Robertson, de Hales, de Barclay et du trop fameux Law, qui par son système ruina le crédit de la France. Edimbourg est bien plus une ville d'arts et de luxe que d'industrie. Ses fabriques ont peu d'importance. Son principal commerce est celui de la librairie; et dans cette branche, elle rivalise avec Londres. Envoie un membre au parl. A une dem. l. du dét. de Forth, une l. S. de Leith, 17 E. de Glascow, 160 N. N. de Londres, 255 N. E. de Paris. Lat. N. 55. 58. l. O. 5. 32. Voy. ALATA-CASTRA.

EDIMBOURG ou **MID-LOTHIAN**, c. d'Ecosse, borné N. par le détr. de Forth, E par les c. de Haddington et de Berwick, S. par ceux de Peebles et de Selkirk, O. par le Lanark et le Linlithgow : 12 l. de long, 8 de large, 31 par., 148,607 hab. Très-fertile et bien cultivé; beauc. de blé, excell. pâturages.

* **EDIMBURGUM**, Edimbourg.

EDISHEIM, b. du cerc. du Rhin (Bav.) : 1,400 hab. A 2 l. N. O. de Landau.

EDISTO, riv. de la Carol. du N. (Et.-Unis); emb. dans la mer par deux branches, l'une à 6, l'autre à 10 l. S. O. de Charleston.

EDIVAL, *Château-Salins*, Meurthe (Lorraine).

EDJESTAN, part. du Cabulistan (Asie); l'ancien *Drangiane*.

EDKER, b. marit. de l'Anatolie (Turq. As.); anciennement *Phaselis*.

EDKO, v. de la B.-Egypte; à 3 l. O. de Rosette.

EDLING, *Bouzonville*, Moselle (Lorraine).

EDME-DE-VILLIERS-LES-GRANGES (St.-), *Voyers*, Yonne (Bourgogne).

* **EDMONDUS** (Sanctus), Edmonsbury (St.-).

EDMONSBURY (St.-). Voy. BURY.

EDMONTON, b. du Middlesex (Angl.); à 2 l. et dem. N. de Londres.

EDMUND, riv. du Cabulistan; l'anc. *Etymander*.

EDNAGUR, v. du Dowlatabad (Ind.).

EDOAR, v. du Massachusetts (Et.-Unis), dans l'île de Martha's-Vineyard.

EDOLO, b. du Bresciano (roy. Lomb.-Vénit.); à 6 l. N. de Breno.

* **EDOM**. Voy. IDUMÉE.

EDON, *Angoulême*, Charente (Angoumois).

* **EDONES**, pp. de Thrace, établis sur les bords du Strymon et sur le go. du même nom, subjugués par Philippe, père d'Alexandre, et compris dans la Macédoine; sujets comme les Thraces aux excès du vin et à tous les désordres qui en sont la suite.

* **EDONIDE**, contrée de la Macédoine, à l'E. de l'emb. du Strymon.

* **EDONIS, ANTANDROS** ou **CIMMERIS**, v. de l'Asie Min., dans la Mysie, au pi. du mont Ida. Voy. ANTANDRO.

EDOUG, *Pappua*, mont. d'Afr. (rég. de Tunis).

* **EDREI**. Voy. ADRAA.

EDREMIT, *Adramittium*, b. de la côte occ. d'Anatolie, vis-à-vis Metelin; à 8 l. N. de Pergame.

EDRENOS, *Adriani*, v. d'Anatolie (Turq. As.), sur une riv. du même nom; à 8 l. S. de Burse.

EDSWOL, pet. v. de Norwège; à 7 l. de Bergen.

* **EDUENS**. Voy. EDUI.

EDUTS (les), *Aulnay*, Char.-Infér. (Saintonge).

EDWARD, v. de la Virginie (Et.-Unis); à 62 l. O. S. O. de Philadelphie.

EECKE, *Cassel*, Nord (Flandre).

EECKE, c. de la pr. de la Flandre or. (Belg.), à 3/4 l. Nazareth, et 2 l. et demie de Gand. 1,995 h.

Digitized by Google

EECKEREN, c. de la prov. d'Anvers (Belg.), à 1 l. d'Anvers. 3,934 hab.

EECLOO ou **ECLOO**, b. de la Flandre or. (Belg.), à 5 l. de Gand. 8,730 hab. Fabr. de fil, laine, coatings, amidon; tanneries, brasseries; comm. de grains, vins et fer.

EEGHEM, c. de la pr. de la Flandre occ. (Belg.), à 1 3/4 l. d'Ardoie, et 3 3/4 l. de Bruges. 1,891 hab.

EELEN, c. de la pr. de Limbourg (Belg.), à 1 l. de Maeseik, et 4 l. de Ruremonde. 717 hab.

EENAEME, c. de la pr. de la Flandre or. (Belg.), à demie l. d'Audenarde, possédait autref. une abbaye fondée par Baudouin de Lille en 1063. C'était un des 4 ch.-l. du *Brachantum*. 848 hab.

EEPE, vill. de la Gueldre (Holl.) : 2,093 hab.

EERNEGHEM, c. de la pr. de la Flandre occ. (Belg.), à 1 l. de Ghistelles, et 3 l. et quart de Bruges. 2,535 h.

EERSTE, distr. et riv. du cap. de Bonne-Espér. Afr. mér.).

EESSENE, c. de la pr. de la Flandre occ. (Belg.), à demie l. de Dixmude, et 3 1/4 de Furnes. 1,881 hab.

EEST, vill. de la Gueldre (Holl.) : 1,927 hab.

EFAMIA ou **FAMIAH**, v. du pachal. de Tarablus, prov. de Soria (Turq. Asiat.).

EFBE, pet. île de la mer des Indes.

EFESC, v. d'Anatolie (Turq. As.); à 13 l. de Smyrne.

EFFANGEATS (les), *Le Chaîlard*, Ardèche (Vivar.).

EFFERDING, v. de la H.-Autr., sur le Danube; à 4 l. O. de Lintz : 2 châteaux.

EFFIAT, *Aigueperse*, Puy-de-Dôme (Auvergne). Anc. collége d'Oratoriens.

EFFINCOURT, *Joinville*, H.-Marne (Champ.).

EFFINGHAM, c. de la Géorgie (Et.-Unis); entre les riv. de Savannah et d'Ogechee : 2,586 hab. Ebenezer, ch.-l. — Autre du Canada (Amér. sept.).

EFFONDRÉ, ham. et port sur la Seine. Voy. **THUMERY**.

EFFRENEY, *Luxeuil*, H.-Saône (Fr.-Comté).

EFFRY, *Vervins*, Aisne (Picardie).

EFLANI, v. d'Anatolie (Turq. As.); à 14 l. de Boli.

EFRI IMAN, v. d'Arabie; à 8 l. N. de Jidda.

EGA, pet. v. de la prov. de Beira (Port.); à 3 l. S. S. O. de Coimbre. — Pet. riv. de la Biscaye (Esp.); emb. dans l'Ebre.

* **EGADES**. Voy. **ÆGADES**.

EGAT, *Mont-Louis*, Pyrén.-Or. (Roussillon).

EGBELI, v. du palat. de Neutra (Hongrie); à 3 l. O. de Tapoltzan.

* **ÉGÉE** (mer), part. de la Médit. comprise entre la Grèce, l'Asie Min. et l'île de Crète; renfermait les Cyclades et les Sporades : auj. *mer de l'Archipel*.

EGELIB, pet. v. de la Prusse; rég. et à 6 l. S. E. de Magdebourg : 2,100 hab.

EGELSHARD, *Bitche*, Moselle (Lorraine). Papeterie.

EGENBOURG, pet. v. de la B.-Autriche, sur la Mannhartsberg : 1,400 hab. A 22 l. N. O. de Vienne.

EGENOTISO, île de la mer des Indes, à env. 20 l. de la côte N. E. de l'île de Sumatra : 8 l. de circuit.

EGERE, *Ægra*, riv. cons. de Bohême; so. près de Waissenstad en Bav., emb. dans l'Elbe à Leutmeritz.

EGER, *Aquæ regiæ*, anc. communauté de la Suisse, qui, avec la v. de Zug et les communautés de Menzingen et de Baar, formait la souveraineté du cant. de Zug. — *Sée* (*Ægerius Lacus*), lac au S. de Zug, prof. et poissonn.; env. 4 l. de long jusqu'à Art : le vill. d'*Egeve* ou *Ægeri* sur ce lac.

EGERIA ou **EGERS**, v. de la Mingrélie (Asie).

* **ÉGÉRIE** (font. d'). Voy. **ARICIA**.

EGERSZEG, b. de Hongrie, sur la Sala : 3,050 hab.

* **EGESTA**. Voy. **SEGESTA**.

EGESTAN, v. du Turkestan (Asie); à 9 l. de Taros.

* **EGETA**, v. de la H.-Mœsie, sur le Danube, à 30 l. E. de Singidunum. Trajan avait fait construire un pont un peu au-dessus de cette v.; auj. *Vitistaw*.

EGG, chât. et seign. de la Carniole (emp. d'Autr.); à 5 l. S. de Laybach. — Pet. riv. du roy. de Bavière; emb. au Danube.

EGGEGRUND, pet. v. de Suède, sur le bord occ. du g. de Bothnie. Lat. N. 60. 44. l. E. 15.

EGGENFELDEN, b. du cerc. du B.-Danube (Bav.), sur le Rhin : 1,200 hab. A 5 l. de Dingelfingen.

EGGERHŒE, pet. île de la mer du N., dans l'évêché de Christiansand (Norwège).

EGGERSUND, b. commerçant de l'évêché de Christiansand (Norwège).

EGGEWARTS-CAPELLE, c. de la prov. de la Flandre occ. (Belg.); à 1 l. de Furnes. 497 hab.

EGHEZÉE, c. de la prov. de Namur (Belg.); à 1 l. de Dhuy, et 2 l. 3 q. de Namur. 569 hab.

EGHIL, v. de la Turq. As.; prov. et à 18 l. de Diarbekir.

* **EGIALÉE**, anc. nom de l'Achaïe.

* **EGINE**, **ÆNONE** ou **ŒNOPIA**, île de la Grèce, dans le g. Saronique, près de la côte de l'Argolide, avec une v. du même nom; auj. l'île d'*Engia*. Les Mirmidons, ses hab., vivaient sous terre et y cachaient leurs grains comme les fourmis.

EGLANDES, *St.-Lô*, Manche (Norm.).

EGLENY, *Toucy*, Yonne (Champ.).

EGLETONS, ch.-l. de cant.; arr. et à 6 l. N. E. de *Tulle*, Corrèze (Limousin).

EGLIGNY, *Donnemarie*, Seine-et-Marne (Brie).

EGLING, *Altkirck*, H.-Rhin (Alsace).

EGLINGEN, seign. de la princ. de Latour-et-Taxis, au cerc. de la Jart (Wurtemberg).

EGLISAU, *Eglisovia*, pet. v. du cant. de Zurich (Suisse), sur la dr. du Rhin : 1,400 hab. A 4 l. S. O. de Schaffhausen.

EGLISCH, pet. v. du c. de King's, dans la Lagenie (Irl.). Un dép. au parlement.

ÉGLISE (l'État de), pays d'Italie, sous la dominat. temporelle du Pape : env. 80 l. de long, 44 de large, 2,425,300 hab. : borné N. par le Pô, qui le sépare du roy. Lombardo-Vénit., E. par la mer Adriat., S. par les Abruzzes, la Terre-de-Labour et la Méditerranée, O. et N. O. par la Méditerranée, la Toscane et le d. de Modène. Pays pauvre, air malsain, v. désertes et sans industrie, territ. fert. en blé, vin, huile, fruits, tabac, etc., quoiqu'à peine cultivé. L'industrie manufacturière est encore très-peu développée; exportations presque nulles. Filatures de soie, de chanvre et de lin à Rome, Pelouse et Bologne; voiles de crêpes, gants, draps, fleurs artificielles et odeurs à Rome; papeterie; et quelques objets d'arts; charcuterie et pâtes à Bologne; chapeaux de paille à Spoleto; cire à Foligno et à Pérouse; couronnes de rose, chapelets et autres objets de dévotion à Lorette. La principale richesse du pays consiste dans les sommes cons. qu'y répandent les pélerins et les voyageurs curieux de visiter ses antiquités et ses monuments. Carr. d'alun, de vitriol et de soufre. Divisé en 20 légat. ou délég. : Rome, Frosinone, Rieti, Viterbe, Civita-Vecchia, Perugia, Spoleto, Camerino, Macerata, Fermo, Ascoli, Ancône, Urbino, Pesaro, Forli, Ravenne, Bologne, Ferrare, Bénévent, Ponte-Corvo. Le gouvernement des États de l'Église est monarchique. Le pape en a la souveraineté absolue au spirituel et au temporel. Les lois fondamentales donnent, il est vrai, aux cardinaux quelque part au gouvernement : mais le plus souvent l'ambition des papes y met des bornes. Le pape est électif : on le choisit toujours dans le collége des cardinaux; et depuis plusieurs siècles il a toujours été Italien de naissance.

Digitized by Google

Le cardinal *camerlingue* gouverne pendant la vacance du Saint-Siége; il réunit les cardinaux en un conclave qui se tient régulièrement au Vatican. L'élection a lieu par la voie du scrutin; et, tant que dure le conclave, le gouverneur et le maréchal veillent à ce que les cardinaux ne communiquent avec qui que ce soit, au moins en apparence. Le Souverain-Pontife a, outre le titre de pape, ceux de *sa sainteté*, et de *très-saint-père*.

Le principal collége par lequel les affaires sont administrées est le *consistoire* de Rome, qui se compose des cardinaux. Les colléges subalternes sont des congrégations présidées par un cardinal, et auxquelles sont dévolues des affaires spéciales; telles sont les congrégations consistoriales de l'index, de l'inquisition, etc.

Des successeurs de St.-Pierre, Siricius, élu en 384, est le premier qui ait pris le titre de pape. Ils sont peu-à-peu devenus maitres d'une grande quantité de biens; mais leur puissance temporelle ne date que de 755, lors de la donation que Pepin, roi de France, fit au St.-Siége des pays dont il venait de s'emparer. A cette époque, ils n'avaient aucun pouvoir sur les autres évêques, et ils devaient, comme eux, faire confirmer leur élection par les empereurs. Charlemagne ratifia la donation de Pepin, en l'augmentant, à trois reprises, de quelques portions de territoire; et acheta ainsi par ses largesses le titre d'empereur d'Occident. Ce fut vers la fin du XIe siècle que parurent les fameuses décrétales Isidoriennes, qui attribuaient l'infaillibilité au pape, le plaçaient au-dessus de toute puissance spirituelle et temporelle, et ne faisant relever son autorité que de Dieu, lui confiaient la défense de l'Eglise. Cette suprématie improvisée blessa les souverains, et commença cette fameuse querelle des empereurs et des papes, connue sous le nom de guerre des Guelfes et des Gibelins, qui désola si longtemps ce pays. Le territoire de l'Eglise s'accrut successivement des donations des princes et des empereurs, et des conquêtes de quelques papes moins prêtres que soldats. En 1305, Clément V abandonne Rome, qui ne reconnait plus son pouvoir, et après avoir séjourné quelque temps à Lyon, transfère le St.-Siége à Avignon, où il reste fixé pendant 60 ans, jusqu'à ce que Grégoire XI le reporte à Rome. En 1378, commence le grand schisme de l'Eglise d'Occident, qui donna 2 papes à la chrétienté : Urbain VI élu par les cardinaux italiens, et Clément VII par les dissidents; ce dernier se fixa à Avignon. En 1417, le concile de Constance dépose les 2 papes schismatiques, et élève au pontificat Martin V, qui transmet à ses successeurs une autorité pour longtemps chancelante. Jules II raffermit par des conquêtes la puissance temporelle du St.-Siége. Léon X, restaurateur des sciences et des arts, mais trop entraîné par son esprit entreprenant, s'établit un nouveau revenu par la vente des indulgences, et donne naissance à de nombreuses sectes dont la principale, celle de Luther, trouva de puissants protecteurs en Allemagne, et, dans l'espace d'un siècle, enleva à la suprématie des papes une grande partie de la chrétienté. Sous Clément VII, Charles-Quint saccage Rome, et fait le pape prisonnier, et en 1533, l'Angleterre se détache de l'Eglise romaine. Le pape est rendu à la liberté, et ses successeurs reprennent quelque ascendant dans les affaires politiques; mais leur puissance spirituelle n'a pu récupérer ses pertes. Leur territoire est tour-à-tour morcelé et agrandi, suivant les chances de la guerre, la piété ou l'ambition de leurs voisins. La révolution française enleve au pape Avignon et le Comtat Venaissin, en 1791, et en 1797, Bologne, La Romagne, et Ferrare. En 1798, les Français envahissent Rome, et les Etats de l'Eglise sont transformés en république. Pie VI, conduit en France, meurt à Valence en 1799. Son successeur Pie VII, élu en 1800, rentre dans ses Etats, et conclut en 1801 un traité avec le premier consul de la république française. En 1806 et 1808 quelques provinces lui sont encore enlevées pour être incorporées au royaume d'Italie. Pie VII s'étant opposé à des changements que Napoléon voulait introduire dans l'Eglise de France, celui-ci s'empara, en 1810, du reste des Etats de l'Eglise, dont il forma les départements français de Rome et de Trasimène. L'ancienne capitale du monde fut déclarée la seconde ville de l'Empire français, et le titre de roi de Rome donné au fils aîné de l'Empereur. Le pape fut conduit en France, avec plusieurs des cardinaux, mais en 1814 il rentra dans l'exercice de sa souveraineté, après avoir perdu Avignon et le comtat Venaissin, qui restèrent à la France, et une pet. part. de la légat. de Ferrare, en deçà du Pô, qui fut cédée à l'Autr. Revenu annuel, 33 millions de francs, forces de terre, 4,000 hommes, y compris la garde papale.

ÉGLISE (l'), *Milly*, Seine-et-Oise (Gatinais).
— aux-Bois (l'), *Uzerche*, Corrèze (Limousin).
— de-St.-Vallery, *St.-Vallery-en-Caux*, Seine-Infér. (Normandie).
— Neuve, *Périgueux*, Dordogne (Périgord).
— Neuve, *Besse*, Puy-de-Dôme (Auvergne).
— Neuve-de-Liard, *Issoire*, id.
— Neuve-d'Eyrand, *Mucidan*, Dordogne (Périgord).
— Neuve-sur-Billom, *Billom*, Puy-de-Dôme (Auvergne).
— Paroissiale, *Voiron*, Isère (Dauph.).
— d'Argenteuil (les), *St.-Jean-d'Angely*, Char.-Infér. (Saintonge).
— St.-Pierre, *Pont-à-Mousson*, Meurthe (Lorraine).

ÉGLISES (CINQ-). Voy. FUNF-KIRCHEN.

ÉGLISES (TROIS-) ou *Ecs-Miazin*, fam. monastère de Perse, dans l'Arménie, dédié à St.-Grégoire-l'Illuminateur; à 5 l. O. d'Erivan. Résid. du patriarche : lieu de pélerinage; imprimerie arabe.

EGLISHAY, une des îles Orcades (Écosse) : 200 hab. Lat. N. 59. l. O. 5. 9.

EGLISOLLES, *Ambert*, Puy-de-Dôme (Auv.).

EGLISOTTES (les), *Coutras*, Gironde (Bordelais).

EGLUY, *Saillans*, Drôme (Dauphiné).

EGLY, vill. du Hurepoix (Seine-et-Oise), arr. de Corbeil, près la riv. d'*Orge*; anc. annexe de la paroisse de *Boissy-sous-St.-Yon*. Pop., y compris les mais. isol., dites de *Villelouvette*, env. 400 hab. A 8 l. S. de Paris, une dem.-l. S. O. d'*Arpajon*.

EGMONT, cap. et mont. de la Nouv.-Zélande (Oc.-Pacif. mér.). — Ou *Ste.-Croix*, île de l'Oc.-Pacif. mér. (une de celles de la reine Charlotte), montagn. Vallées fert.; hab. semblables à ceux des Moluques. Lat. S. 10. 46. l. E. 163. 39. — *sur-Mer*, vill. de Holl. à 1 l. d'Alkmaer.

* **EGNATIA**, Torre-d'Anazzo, v. ruinée.

EGNI, b. du Guipuscoa (Esp.). Fonderie de canons.

EGORBETSK, b. de Russie, gouv. de Riœzan; à 25 l. S. E. de Moskow, sur l'Occa.

EGRA, EGRE OU EGER, *Mesnogada*, v. de Bohême, sur l'Eger, jadis impér.; vieux chât., quelques fortifications : 8,000 hab. Eaux minér. renommées au territ. A 30 l. O. de Prague. Lat. N. 50. 5. l. E. 10.

EGREFIN, *Tournan*, Seine-et-Marne (Brie).

EGREMONT. Voy. AIGREMONT.
— (Seine-et-Oise). Voy. MÉRÉ.

Digitized by Google

EGREMONT, *St.-Germain-en-Laye*, Seine-et-Oise (Ile-de-France).

—, *Noyers*, Yonne (Bourgogne).

EGREMONT, b. du c. de Cumberland (Angl.), pet. port. A 82 l. N. de Londres.

EGRENAY, *Brie-Comte-Robert*, Seine-et-Marne (Brie).

EGRÈVE (St.-), *Grenoble*, Isère (Daupb.).

EGREVILLE, b. de l'Ile-de-Fr. (Seine-et-Marne), bur. de p. : 1,540 hab. A 7 l. S. E. de Fontainebleau, 24 E. de Paris.

EGRIPO. Voy. NÉGREPONT.

EGRISELLE-LE-BOCAGE, *Sens*, Yonne (Champ.).

EGRY, *Boyne*, Loiret (Orléanais).

EGRYAR, b. de la Gr.-Bucharie (Asie); à 7 l. S. de Samarkand.

EGUE-LE-CUINGIL, anc. v. d'Afr., sur une mont. escarpée, dans l'état de Maroc, prov. d'Hea.

EGUENIGUE, *Belfort*, H.-Rhin (Alsace).

EGUES (les), *Limoux*, Aude (Lang.).

EGUILLADE (Ile de l'), *Hyères*, Var (Provence).

EGUILLE (la Forêt de l'), *Rochefort-sur-Mer*, Char.-Infér. (Aunis).

— (l'), *Saujon*, Char.-Infér. (Saintonge).

ÉGUILLES, *Aix*, B.-du-Rhône (Prov.) : 3,000 h.

EGUILLEY, *Rioz*, H.-Saône (Fr.-Comté).

EGUILLON (l'), *Mirepoix*, Ariège (H.-Lang.).

EGUILLY, *Bar-sur-Seine*, Aube (Champ.).

—, *Villeaux*, Côte-d'Or (Bourgogne).

EGUISHEIM, *Colmar*, H.-Rhin (Alsace).

* **EGUITURES**, pp. des Alpes, vaincus par Auguste.

EGURANDE. Voy. AIGURANDE *et* EYGURANDE.

* **EGURRES**, pp. de l'Esp. tarragonaise; *Medina-de-Rio-Seco*.

EGUZON, ch.-l. de cant., *Argenton sur-Creuse*, Indre (Berry); arr. et à 8 l. S. O. de la Châtre, près de la Creuse.

* **ÉGYPTE**, contrée célèb. de l'Afr., au N. E., traversée par le Nil; limites incertaines; divisée en trois gr. parties : la Thébaïde ou H.-Égypte, au N. de l'Éthiopie; l'Égypte du milieu ou Heptanomide (des sept nomes ou préf. dont elle était composée); la Basse-Égypte ou Delta, sur la Médit. où elle avait plus de 100 l. de côtes, presque toute renfermée entre les divers bras du Nil, et ainsi nommée à cause de la ressemblance de sa forme avec celle d'une lettre grecque, Δ: Thèbes, puis Ptolémaïs, cap. de la Haute, laquelle fut illustrée depuis par les solitaires dont parlent les fastes de l'Eglise; Memphis, de l'Heptanomide; Héliopolis, de la Basse, la plus riche et la mieux cultivée. Pays très-fertile, surtout en blé, fécondé par le limon du Nil qui l'inonde annuellement. Les Romains le conquirent, et l'appelèrent le grenier de Rome : produit le papyrus, dont on fait le papier, le lotus, des légumes délicieux, etc. L'Égypte, un des premiers états policés, fut longtemps gouvernée par ses rois, religieux observateurs des lois, dont les prêtres, très-puissants, étaient l'organe dès le temps d'Abraham; les Assyriens, les Perses, la conquirent; Alexandre l'enleva à ces derniers. A la mort de ce prince, elle tomba en partage à Ptolémée-Lagus, un de ses lieutenants, et se rendit de nouveau indépendante. La famille de Ptolémée conserva le trône pendant environ 300 ans, jusqu'au règne de Cléopâtre, après la mort de laquelle l'Égypte devint province romaine. Si l'on en croit les anciens, dès les temps les plus reculés, l'Égypte avait 20,000 v., plus. millions d'hab., et ses rois mettaient sur pied des armées de 300,000 hommes. Les Egyptiens, le peuple superstitieux par excellence, adoraient non-seulement les astres, les hommes, les animaux, mais ils rendaient encore un culte aux oignons et à d'autres plantes; laborieux, habiles cultivateurs, artistes et architectes, peu guerriers, souvent conquis, adonnés aux sciences et aux arts; construisirent des temples immenses, des palais magnifiques, des obélisques, des canaux, un labyrinthe, et les fameuses pyramides qui servaient aux observations astronomiques, au culte, à la sépulture des rois. Grand tribunal de 30 juges, tous prêtres; dieux princip., Osiris, Isis et Sérapis : berceau imaginaire des sciences, mais plutôt colonie indienne.

ÉGYPTE, *Ægyptus*, nommée par les Arabes *Mezr* ou *Mizr*, par les Cophtes *Chemi*, et par les Turcs *El-Kabit*, vaste contrée de l'Afr. sept., bornée S. par la Nubie, O. par les déserts de Barca, de Fezzan, etc., N. par la Méd., E. par la mer Rouge et l'isthme de Suez : 200 l. de long, 80 à 120 de large; la pop. est très-diversement évaluée; on croit pouvoir la porter à près de 4,000,000 d'hab. Cophtes ou indigènes, Arabes et Turcs. Divisée en Haute (*Said*), en Basse (*Al-Bahari*) et en Moyenne (*Vostanieh*). La Basse s'étend de la Méditerranée au Caire; la Moyenne depuis le Caire jusqu'à Benesouef; la Haute comprend la Thébaïde. C'est à proprement parler une vallée de chaque côté du Nil, bornée de part et d'autre par une chaîne de mont. L'Égypte est sujette en été à des chaleurs excessives, ainsi qu'à des vents dont le souffle est souvent mortel; il n'y pleut jamais, et elle ne doit sa fertilité qu'au fleuve, qui en se débordant chaque année, dépose un limon qui engraisse son terrain sablonneux. Ce n'est qu'au solstice d'été que ses eaux commencent à s'élever, sans perdre pourtant leur limpidité. Deux ou trois jours après le premier mouvement de la crue, elles se troublent, deviennent presque subitement rouges, s'élèvent graduellement jusqu'à l'équinoxe d'automne, et couvrent toute la vallée, qui présente, à cette époque, une grande nappe d'eau rouge ou jaunâtre d'où sortent des palmiers, des villages, et des digues étroites qui servent de communication. Puis, pendant un intervalle aussi régulièrement déterminé, les eaux décroissent peu à peu, et rentrent dans leur lit, à l'époque où les autres fleuves commencent à déborder. — Le calife Omar enleva l'Égypte à l'empire d'Orient, mutila ses monuments et brûla ses biblioth.; à l'époque des croisades, elle était gouvernée par Nouradin, père de ce fameux Saladin, qui enleva Jérusalem aux Chrétiens, et qui institua le corps des Mamelouks. Ceux-ci finirent par s'en rendre maîtres. En 1517, Selim Ier en fit la conquête et la soumit aux Turcs. Les Français s'en emparèrent en 1798 et s'y maintinrent jusqu'en 1802, où les Turcs, aidés par les Anglais, la reconquirent. Auj. elle est gouvernée par Mohammed-Pacha, qui en a été nommé vice-roi par la Porte. Ruinée par tant de maîtres, dévastée par des guerres continuelles, on ne voit plus en Égypte que des débris de ses monum. fam.; les sciences et les arts en ont fui; l'agricult. y offre seulement au comm. du blé, du riz, du lin très-fin, des olives, des dattes, du séné, de la casse, du safran, etc. On y trouve des tigres, des hyènes, des antilopes, des chameaux, du gros bétail, de beaux chevaux, des crocodiles, des hippopotames, des autruches, des pélicans, des oiseaux aquatiques de toute espèce, et enfin l'ibis, espèce de canard, déifié jadis par les hab., parce qu'il détruit les serpents et les insectes nuisibles : le jaspe, le marbre, le granit et le porphyre y abondent. Les Égyptiens sont naturellement indolents, surtout les riches; on les accuse aussi d'être fourbes et voleurs. Les Cophtes, avec les mêmes défauts, sont spirituels, adroits, bons calculateurs; ils appartiennent à la secte des Grecs jaco-

Digitized by Google

bites ou eutychéens. Quant aux Mameloucks, le pet. nomb. qui en restait a été sacrifié par le vice-roi actuel à la tranquillité du pays. Mohammed-Aly cherche par tous les moyens en son pouvoir à régulariser l'administration de l'Égypte, et encourage les arts et les sciences; mais, soit impossibilité de changer en quelques années les mœurs d'un peuple, soit défectuosité ou insuffisance des moyens adoptés, soit, enfin, que sous un but apparent d'amélioration, se cache un but d'ambition et d'accaparement, il est permis de douter que ses efforts aient d'autre résultat que d'améliorer le monopole qu'il s'est réservé. Cependant, il a établi depuis quelques années à Boulacq un lycée avec une bibliothèque; et à la Ferme d'Ibrahim-bey, maison entre le Caire et le Nil, un collége où il y avait déjà 700 élèves en 1825. Afin de hâter l'importation des arts et de la civilisation d'Europe, il a envoyé à Paris 40 jeunes Égyptiens pour y recevoir une éducation qui les mette à même de former des élèves dans leur patrie; et il a appelé auprès de lui des savants de diverses nations, principalement des Français, qu'il s'attache par son amitié et par des emplois éminents. Son fils Ibrahim seconde merveilleusement ses projets de réforme et d'amélioration. Longtemps allié fidèle de la Porte, et sujet dévoué, il l'aida de ses soldats et de ses vaisseaux, à soutenir cette lutte de plusieurs années dans laquelle la Grèce fut si près d'expirer; mais après l'intervention des puissances européennes, et le désastre de Navarin, Ibrahim, fatigué du rôle d'auxiliaire, suggéra à son père le projet d'affranchir l'Égypte et de secouer le joug de la Turquie. Quelques succès contre des tribus voisines l'enhardirent; et bientôt, appelant aux armes, au nom du prophète, tous les croyants, il se recruta de tous les fanatiques qui regardaient comme sacriléges les innovations de Mahmoud; il se fit de nombreux partisans jusque dans le sérail; et il vint, presqu'en vue de Constantinople, dicter ses conditions à la Porte. Sans l'intervention de la Russie, une dernière bataille allait peut-être déplacer la suzeraineté. Des conditions furent rédigées; mais ce traité ne fut qu'un palliatif aux idées d'indépendance jetées en Egypte, que quelque événement inattendu réveillera plus fortes et plus puissantes. — Le Caire, capit. Parmi les monum. anc. de cette contrée, on admire ces fam. pyramides, au nombre de trois, sit. à 3 l. au S. du Caire, et dont la plus élevée a plus de 500 pi. de hauteur perpendiculaire. L'art de multiplier la volaille, en faisant éclore des poulets dans des fours, est très-anc. en Egypte. Situat. avantageuse pour le comm. sur la Médit. et la mer Rouge; néanmoins il est bien déchu depuis la découverte du cap de Bonne-Espérance. — La Basse-Egypte est partagée en 15 divisions administratives, savoir : le Caire (El-Kahira), Kelyoub, Belbeys, Chibeh, Mit-Camar, Mansourah, Damiette, Mehallet el Kebir, Tantah, Melyg, Menou, Negyleh, Fouah, Damanhour, et Alexandrie. — La Moyenne et la Haute-Egypte n'ont que dix divisions : Djyzeh, Atfyh, Beny-Soueyf, Fayoum, Minyeh, Montfalout, Syout, Djirdjeh, Kéneh et Esné. Ces différentes divisions de l'Egypte contiennent environ 2,500 v. et vill. Les autres contrées où l'autorité du vice-roi d'Egypte est reconnue sont les différents oasis, la Nubie, le Kordofan, l'Abyssinie, l'Arabie, la Syrie et l'île de Candie. Les provinces ont été récemment divisées en départements, en arrondissements et sous-arrondissements. La comptabilité en parties doubles est maintenant en usage dans l'administration financière. On évalue les revenus publics à environ cent millions de francs. Les forces navales du vice-roi se composent de quatre vaisseaux de ligne, de 12 frégates, de 28 autres bâtiments de guerre. Les forces militaires sont évaluées à 70,000 hommes.

* **ÉGYPTE** (mer d'), part. de la Médit. qui baignait les côtes de l'Egypte.

EHEIN, c. de la prov. de Liége (Belg.); distr. de Huy. 110 hab.

EHINGEN, *Dracuina*, pet. v. du cerc. du Danube (Wurtemberg), sur la rive gauche du fl. : 3,400 hab. A 4 l. S. O. d'Ulm. — Vill. du H.-Danube (Bav.), sur le Zech : 950 hab.

EHNEN. Voy. WOLMERDANGE.

EHNINGEN, b. du cerc. du Necker (Wurtemberg), à 1 l. S. O. de Boblingen : 1,200 hab. — Pet. v. du cerc. de la Forêt-Noire (Wurtemberg) : 4,200 hab. A 6 l. S. S. E. de Stuttgard.

EHNWEIR, *Marckolsheim*, Bas-Rhin (Alsace).

EHRANG, b. de la rég. de Trèves (Prusse), sur le Rhin; à 2 l. N. de Trèves.

EHRENBERG, *Erebergum*, f. du Tyrol, à 10 l. E. S. de Kempten. — Nom de plusieurs vill. d'Allemagne.

EHRENBERGER-KLAUSE, chât. et passage fortifié de la vallée supér. de l'Inn, dans le Tyrol.

EHRENBREISTEIN, pet. v. de la rég. de Coblentz (Prusse), près du Rhin et vis-à-vis Coblentz, au bas d'un rocher de 800 pi. de haut, sur le sommet duquel s'élevait une forteresse, démolie par les Français en 1799, mais que l'on rétablit auj. Pop. 2,300 hab.

EHRENFRIEDRICHSDORF, pet. v. du cerc. de l'Erzgebirge (Saxe) : 2,000 hab. A 1 l. O. de Wolkenstein.

EHRENHAUSEN, pet. v. de la B.-Styrie (emp. d'Autriche), sur la Muhr : 1,500 hab.

EHRENSBRUN, pet. v. de la B.-Autr.; à 3 l. S. de Laah : 1,400 hab.

EHRENSTEIN, v. de la princ. de Schwarzbourg-Rudolstadt (All.); avec un chât. A 4 l. N. O. de Saalfield.

EHRICH ou EHRING, v. de la princ. de Schwarzbourg-Sondershausen, sur l'Elbe.

EHRLACH, *Colmar*, Haut-Rhin (Alsace).

EHUNS, *Luxeuil*, Haute-Saône (Fr.-Comté).

EIBAU, paroisse de la Haute-Lusace (Saxe): 4,300 h., dépend de la v. de Zittau.

EIBEL ou CHALKA, île de la mer de Marmara (Turq.); avec une ville du même nom.

EIBENSCHUTZ ou EWANCZICE, v. du cerc. de Znaim (Moravie), au confl. de l'Oslowa et de l'Igla : 2,800 hab.

EIBENSTOCK, v. de l'Erzgebirge (Saxe), sur la Mulda : 3,150 h. A 2 l. et demie S. O. de Schwarzemberg.

EICH, BEGGEN, DOMMELDANGE, NEUDORFF, ROLLINGEN-GRUND ET WEIMERSKIRCH, c. de la prov. de Luxembourg (Belg.), à 3 q. de l. de Luxemb. 4,676 h.

EICH, *Sarrebourg*, Meurthe (Lorraine).

—, *Sarrewerden* (*Bas-Rhin*), Moselle (Lorraine).

EICHEM. Voy. APPELTERRE.

EICHGRABEN, v. de la Lusace (Saxe), près de Zittau : 1,800 hab.

EICHOF, *Barr*, Bas-Rhin (Alsace).

EICHSFELD, pays d'All., entre la Hesse, la Thuringe et le d. de Brunswick; au roi de Prusse : 12 l. de long, 8 de large, env. 125,000 hab. Dnderstadt, capitale.

EICHSTÆDT. Voy. AICHSTÆDT.

EICHSTETTEN, v. du cerc. de la Treisam (Bade); à 4 l. N. N. O. de Fribourg.

EIDER, riv. qui sert de limite entre le Holstein et le Sleswick, ainsi qu'entre l'Allem. et le Dan.; so. dans le Holstein, emb. à la mer, après un cours d'env. 48 l.

Digitized by Google

EIDERTAEDT, distr. du Sleswick ; 11 l. carr. de superficie. 12,500 hab. Tonningen, chef lieu.

EIDWOLD, mine de la Norwège, où le prince Christian de Dan. fut élu roi en 1813.

EIGG, une des îles Hébrides, à 3 l. de la côte d'Ecosse : 450 hab.

EILENBOURG, v. de la rég. de Mersebourg (Prusse), entourée de murailles, et dans une île formée par la Mulda : 2,100 hab. A 5 l. N. E. de Leipsick.

EILINCOURT, *St.-Vallery-sur-Somme*, Somme (Picardie).

EILJAPOUR, v. du roy. de Golconde (Ind.).

EIMBECK ou **EINBECK**, v. de la princ. de Gœttingue (Hanovre), proche de l'Ilm : 5,000 hab. Fabr. cons. A 5 l. N. de Gœttingue.

EIMEO ou **MOVEA**, une des îles de la Société (Océ.-Pacif.) : 4 l. de long, 2 de large ; plusieurs ports.

EINAHI, v. de l'Anatolie (Turq. As.).

EINCHEWEILER, *St.-Avold*, Moselle (Lorraine).

EINDHOVEN, pet. v. du Brabant sept. (Holl.), au confl. du Dommel et de Gender, donne son nom à des Landes qui s'étendent à 5 l. du côté de Liége ; beauc. de fabr. ; 2,500 h. A 7 l. S. O. de Bois-le-Duc.

EINE. Voy. **EYNE.**

EINSIEDEL, b. du palat. de Zyps (Hongrie) : 1,100 h. — B. du cerc. de Pilsen (Bohême) : 1,000 hab. A 3 l. O. de Tensing.

EINSIEDELN ou **NOTRE-DAME-DES-ERMITES**, b. du cant. de Schweitz (Suisse), sur la Sil : 5,000 hab. Cél. abbaye de bénédictins ; pélerinage très-fréq. : grand comm. de rosaires et autres objets de dévotion. A 8 l. S. E. de Zurich. Patrie de Paracelse.

EINSTROF, *St.-Avold*, Moselle (Lorraine).

EINTHOUT ET EINTHOUTEM, c. de la pr. d'Anvers (Belg.), à 1 l. un q. de Westerloo, et 5 de Turnhout. 743 hab.

EINURA, v. du Canara (Ind.) ; avec 8 temples.

EINVAUX, *Lunéville*, Meurthe (Lorraine).

EINVILLE-AU-JARD, b. de Lorr. (Meurthe) ; à 1 l. N. de *Luneville*. Chât. remarq. bâti par Stanislas.

* **EION**, v. de Macédoine à l'emb. et sur la gauche du Strymon (la *Rendina*) ; servait de p. à Amphipolis. — V. de Grèce, dans l'Argolide, servait de p. à Mycènes.

EISCHEN. Voy. **HOBSCHEID.**

EISENACH, princip. dans le gr.-d. de Saxe-Weimar (All.), sur la Rhoen, dans la forêt de Thuringe ; arrosée par l'Anstrut, la Saale et la Fulda : 42 l. carr., 63,000 hab. — V. cap. de la princ. de ce nom, au confl. de la Hoersel et de la Neisse, avec un chât., anc. résid. des princes : 800 hab. Collége célèbre ; gr. nombre de fabr. A 15 l. S. O. d'Erfurt, 16 E. de Weimar.

EISENBERG, pet. v. de la princip. d'Altenbourg (H.-Saxe), avec un chât. près de la Saale : 3,300 h. Fab. de verre. A 8 l. O. d'Altenbourg.

EISENBORN, voy. **JUNGLISTER**, et **NEUHAUSEN.**

EISENBOURG, c. de la B.-Hongrie, au-delà du Danube : 225,900 hab. — Ou *Vasvar*, b., ch.-l. du c. ci-dessus : 1,200 hab. A 11 l. O. de Vesprim.

EISENBROD, b. du cerc. de Bunzlau (Bohême) : fabr. de draps : 1,000 habitants.

EISENHARTZ ou **EISENERZ**, b. de la Hte.-Styrie, sur une mont. ; à 6 l. N. de Léoben. Riche mine de fer.

EISENSTADT, pet. v. de la B.-Hongrie (empire d'Autr.), sur la Leytha ; avec un beau chât. : 2,400 h. A 11 l. de Vienne.

EISFELD, pet. v. du d. de Saxe-Hidburghausen, princ. et à 4 l. N. de Cobourg : 2,500 h. ; près la so. de la Werra.

EISGRUB, seign. et b. de la Moravie, dans le cerc. de Brunn, sur la Theya ; 11,600 habit. Beau chât. ; excell. vins ; haras.

EISKHOÉ, riv. du pays des Cosaques (Russie) ; emb. à la mer d'Azof. Voy. **RHONBITE.**

EISKOI, v. du gouv. du Caucase (Russie), à l'emb. de l'Eia ; sur la côte or. de la mer et à 20 l. S. O. d'Azof.

EISLEBEN, *Isleba*, v. de la rég. de Mersebourg (Prusse), anc. cap. du c. de Mansfeld, sur une colline, près de deux lacs ; avec des murailles et des fossés : 5,400 hab. Patr. de Luther. Mines au territ. A 5 l. E. de Mansfeld.

EISSINGEN, Voy. **BUISSINGEN.**

* **EISTERA**, Aichstædt.

EITDEVET, v. anc. d'Afr., au roy. de Maroc (Hea).

EITIAT, v. forte de la prov. de Media (roy. de Maroc) :

EIX, *Verdun-sur-Meuse*, Meuse (Lorraine).

EKATERINBOURG ou **KATHARINENBOURG**, v. du gouv. de Perm (Russie As.), sur la rive g. de l'Iset ; à l'O. des monts Ourals. Fondée par Pierre Ier : centre de l'administr. des mines d'or, fer et arg. de Sibérie : env. 2,000 mais. Fonderies de canons, d'ancres, etc. A 60 l. E. S. E. de Perm, 100 S. O. de Tobolsk, 400 E. de Moscou. Lat. N. 56. 40. l. E. 58.

EKATERININSKAIA, baie de la mer du Nord, dans la Laponie russe, près de Kola. Lat. N. 68. 50. l. E. 30. 4.

EKATERINODAR, v. du gouv. du Caucase, cap. des Cosaques de la mer Noire, sur le Kouban. — V., ch.-l. de cerc., dans le gouv. de la Tauride (Russie).

EKATERINOGRAD, v. du gouv. du Caucase (Russie As.). avec une forter. sur le Terck ; à 10 l. de Mosdok.

EKATERINOPOL, v. ch.-l. du cerc. du gouv. de la Tauride (Russie.)

EKATERINOSLAV, gouv. de Russie, borné N. par ceux de Poltava et de Kharkov, E. par le Don, S. par la mer d'Azof et le gouv. de Kherson, O. par celui de Kiov : superf. env. 14,500 l. carr. ; 560,000 hab. Sol léger et aride, excepté sur les bords du Dniester, du Donetz et autres riv., où il produit blé, millet, melons, fruits, chanvre, etc. : nombr. troup. de bêtes à cornes. — V. cap. du cerc., au confl. du Kidack et du Dniéper : 2,000 hab. ; belles fabr. de draps. A 93 l. S. E. de Kiov, 300 S. S. E. de Pétersbourg. Lat. N. 48. 20. l. E. 32. 41.

EKATERINSTADT, v. de Russie ; gouv. de Saratov.

EKELENFORD, *Ekelenfordia*, v. du Dan., sur la Baltique ; d. et à 5 l. E. de Sleswick.

EKENAES, pet. v. marit. sur la côte sept. du go. de Finlande (Russie), avec un p. très-fréq. : 1,260 habitants.

EKESIO, anc. v. de la capitainerie de Jonkiœping, dans le Gothland occ. (Suède) ; à 33 l. N. O. de Calmar. Comm. en bœufs et en tabac.

EKIN, v. du gouv. de Sivas (Turq. As.).

* **EKRON.** Voy. **ACCARON.**

EKSINIDE, v. d'Anatolie (Turq. As.), sur une riv. du même nom ; à 57 l. S. S. E. de Smyrne.

EL-AAGOU-MOUSSA ou **AIN-MOUSSA** (*les puits de Moïse*), cinq puits sur la côte occ. de l'Arabie ; à 4 l. de Suez, et à 1 l. de la mer Rouge.

ELABUGA, v. de Russie, sur le Kama ; gouv. et à 65 l. S. de Viatka. Fabr. de bijoux.

* **ELÆA**, v. marit. de Mysie, dans l'Eolide, près de l'emb. du Caïcus, servait de port à Pergame, quoqu'elle en fût éloignée de plus de 6 l.

* **ELÆUS** ou **ELÉONTE**, v. cons. de la Chersonèse de Thrace, à son extrém. mér., sur l'Hellespont : sur son emplacem. s'élève auj. le nouv. chât. des *Dardanelles d'Europe*.

ELAHAJAN, v. de l'Yémen (Arabie).

Digitized by Google

EL-AÏCE, réunion de vill. bâtis sur les pet. îles du fl. Blanc, en Nubie; habit. pêcheurs. Un des 3 gouv. du Sennaar.

ELAMAN, v. du Diarbekir (Turq. d'As.), sur l'Euphrate; à 6 l. S. O. de Ricca.

* **ELAMITES** Voy. ELYMEI.

ELAN, *Mézières*, Ardennes (Champ.). Anc. abb. de Bernardins.

* **ELANA**, Tor.

ELANCOURT, vill. de l'île de France (Seine-et-Oise), arr. de Rambouillet. Pop., y compris les ham. de la *Harmanderie*, *Launay-le-Mousseau*, env. 350 h. Anc. commanderie de l'ordre de Malte. A 6 l. 3 q. O. de Paris, 2 et dem. N. de Chevreuse (*Trappes*).

ELANCOURT, *Grandvilliers*, Oise (Beauvoisis).

—, *St.-Germain-en-Laye*, Seine-et-Oise (Ile-de-France).

ELANGE, *Thionville*, Moselle (Lorraine).

* **ELANTHUS**, plaine dans l'île d'Eubée, au N. de Chalcis, renomm. par ses vins.

* **ELAPHITES**, trois îles de l'Adriat.; peuplées de cerfs (*Calamota*, *Isola-di-Mezzo* et *Guipana*).

ELAR, *Villefranche-de-Conflent*, Pyrén.-Orient. (Roussillon).

ELARANAL, v. d'Esp.; prov. et à 8 l. de Séville.

EL-ARDEN, nom moderne du Jourdain. Voy. ce mot.

EL-ARIEH, *Rhinocorura*, b. marit. de la B.-Égypte, vers la front. de Syrie.

ELASÈRE, v. de l'Yémen (Arabie); à 11 l. de Chamir.

* **ÉLATÉE**, v. de la Phocide, la plus gr. après Thèbes, sur le Céphise, auj. *Turko-Corio*.

* **ELATH**, Ailath.

ELATMA, pet. v. du gouv. de Tambov (Russie), sur l'Oka et la Mykscha : 4,200 hab. Fabr. de toiles. A 54 l. N. de Tamboy.

ELAVANASORE, v. du Carnate (Ind.).

ELAVANKUM, v. du Mysore (Ind.).

* **ELAVER**, riv. de la Gaule; traversait les pays des Arverni, emb. à la Loire (l'*Allier*).

ELBACH, *Belfort*, Ht.-Rhin (Alsace).

ELBE (île d'), *Ilva*, île de la Médit.; près de la côte de Toscane, avec 2 ports, Porto-Ferrajo et Porto-Longone : 25 à 30 l. de circonf., 13,700 habit. Air très-sain; remarq. par ses mines de fer et d'aimant, et par ses carr. de marbre, soufre, vitriol, etc., produit vins, fruits excell.; a des pêcheries et des salines. En 1814, elle avait été donnée en propriété à Bonaparte; depuis elle a été cédée à la Toscane. Lat. N. 42. 49. l. E. 8. — (*Albis*), gr. fl. d'Allem.; so. aux monts des Géants, sur les confins de la Silésie et de la Bohême, dans le cerc. de Bunzlau; coule à travers la Bohême, navig. au-dessus de Schandau (Saxe), baigne la princ. d'Anhalt, la Saxe roy., le Brandenbourg, la Saxe prussienne, la prov. de Lunebourg, se divise en Elbe sept. et mér.; emb. dans la mer d'Allem. à 20 l. de Hambourg, après avoir reçu dans son cours 333 riv., dont 30 consid. — Riv. de la prov. de Thalland, et la plus gr. de la Suède.

EL-BEKAR, autref. *Aulon*, vallée longue et étroite de la Syrie, entre le Liban et l'Antiliban.

ELBERFELD, v. riche de la rég. de Dusseldorf (Prusse), sur la Wupper : 15,500 hab. Extrêm. industr. Dévidage de fil, coton, soie; fabr. de lacets, dentelles, fichus, étoff. de soie et de coton; imprim. et blanchiss., de toiles; rubans, papeter., coutell. A 8 l. N. E. de Cologne, 7 E. de Dusseldorf.

ELBERT, c. de la Géorgie (Ét.-Unis), au S. O. de celui de Franklin : 12,156 hab. Pétersburg. ch.-l. — V. du c. ci-dessus, à 10 l. N. O. de Pétersburg.

ELBERTON, v. de la Géorgie (Et.-Unis), sur l'Ogechee. — Autre, à 9 l. E. S. de Franklin.

ELBES, *Villefranche*, Aveiron (Rouergue). Anc. vicomté.

ELBEUF, *Elbovium*, v. de Normandie (Seine-Inf.), sur la Seine, anc. d.-pairie; ch.-l. de cant., rel. et bur. de p.: 8,000 hab. Manuf. consid. de draps bons et solides, fabr. de tapisseries; comm. de grains; moulins à foulon : conseil de prudhommes; ch.-consult. des manuf. Foires de 3 j. le lundi de la Passion; 8 j., le prem. sept.: chevaux, bestiaux, etc. Arr. et à 4 l. S. de Rouen, 32 N. O. de Paris.

ELBEUF-EN-BRAY, *Gournay*, Seine-Inférieure (Normandie).

— sur-Andelle, *Lions-la-Forêt* (*Eure*), Seine-Inf. (Normandie). Beau chât.

ELBING, *Elbinga*, belle et forte v. de la rég. de Dantzick (Prusse), sur l'Elbing, près de son emb. dans le Frisch-Haff. Collége; fabr. en plus. genres, raffineries, chant. de construct. Comm. en tabac, lin, chanvre, potasse, etc. : 16,800 hab. A 12 l. S. E. de Dantzick, 283 N. E. de Paris. Lat. N. 54. 7. l. E. 17. 1.

ELBINGERODE, pet. v. de la princ. de Gœttingue (Hanovre) : 3,000 hab. Fab. d'outils en fer. A 2 l. S. E. de Goslar.

EL-BIR, l'anc. *Birtha*, v. de l'Al-Gézira (Turq. As.), sur l'Euphrate.

* **ELBORA**, Talavera-de-la-Reina.

ELBOURG, *Elburgum*, pet. v. forte de la prov. de Gueldre (Holl.), sur le bord or. du Zuyderzee : 2,000 h. A 4 l. E. d'Harlem.

* **ELBOVIUM**, Elbeuf.

EL-CARPIO, b. d'Esp., sur le Guadalquivir; pr. et à 7 l. de Cordoue : 1,500 hab.

ELCATIF. Voy. KATIF.

ELCHE, *Ilicis*, v. cons. et très-anc. de la prov. de Valence (Esp.), sur la Ségura, dans une plaine fert. en palmiers et en vins. Fabr. de savon, tann.: 15,000 h. A 4 l. O. d'Alicante.

ELCHINGEN, b. de Bavière, avec un chât. sur la rive g. du Danube : illustré par la vict. des Français sur les Autr. le 14 oct. 1805. A 2 l. d'Ulm.

ELDA, *Adellum*, pet. v. d'Esp., sur une riv. du même nom; mal bâtie : 4,000 hab. Prov. de Valence.

ELDAFAGNI, anc. pet. v. d'Epire (Grèce), sur la Polina.

ELDAGSEN, pet. v. de la princ. de Calenberg, sur la Haller; roy. et à 4 l. S. E. de Hanovre.

* **ELDAMARIENS**, pp. Arabes, front. de la Mésopotamie.

ELDE, riv. du gr.-d. de Mecklenbourg-Schwerin (All.); so. au lac de Plauen, emb. dans l'Elbe, près de Domitz.

ELDENA, b. et baill. du gr.-d. de Mecklembourg-Schwerin, sur l'Elde (Allem.) : 1,400 hab. A 11 l. S. de Schwerin.

ELDEREN-GENOELS. Voy. GENOELS-ELDEREN.

* **ELDIMÉENS**, pp. marit. d'Asie, en Susiane.

* **ELEA**, v. d'Epire dans la Thesprotide, et à 5 l. N. O. de Buthrotum.

ELEA, HYELE, VELIA, v. de Lucanie, près de la Médit. et au S. E. de Pæstum; patrie de Zénon-Eleate. Auj. *Castello-a-Mare* (roy. de Naples).

* **ELEÆ-PORTUS**, Parga.

ELEANOR'S-COVE, p. de la baie de Behring, sur la côte occid. de l'Amér. sept.

* **ELEARCHIA**, cant. de la B.-Égypte, le long de la Médit., à l'E. de Damiette : pays marécageux et d'un accès difficile.

* **ELECTA**, Alet.

* **ELECTRIDES** (île), c.-à-d. de l'ambre jaune :

Digitized by Google

lang. de terre, dans la Balt., sur les côtes de la Prusse, au N. E. de l'emb. de la Vistule.

ELEDGIA, vill. d'Arménie, à 9 l. d'Erzeroum; remarquable par une so. extrêm. chaude. Pompée y défit Mithridate.

* **ELÉENS**, pp. de l'Elide.

* **ELEGIA**, v. de l'Arménie, vers les so. de l'Euphrate et près d'Arze. auj. *Ilija*.

* **ELENA**, v. de la Gaule, chez les Atrebati; à 4 l. N. E. de Nemetacum; auj. *Lens* (Pas-de-Calais).

ELENE, c. de la prov. de la Flandre or. (Belg.), à 3 q. de l. de Sottegem et 3 d'Audenarde. 677 hab.

* **ELEONTE.** Voy. ELEUS.

* **ELEPHA**, Niebla.

ELEPHANTS (riv. des), riv. d'Af.; so. près du Cap de Bonne-Espér.; emb. dans l'Océan-Atlant.

ELEPHANTA, pet. île de 2 l. de circonf., entre Bombay et la côte occ. de l'Ind. Temple souterrain, de 90 pi. de long sur 40 de large, orné de trois fig. colossales. Lat. N. 18. 57. l. E. 70. 40.

* **ELEPHANTINE**, île de la H.-Égypte, formée par le Nil en face de Syène; avec une v. du même nom et un temple: auj. *Djézyreth-el-Zpher*.

* **ELEPHAS** (*prom.*), cap sur la côte or. de l'Afr., à la pointe de la Barbarie; aujourd'hui l'extrém. des monts *Fellis*.

ELERSI, v. du Diarbekir (Turq. As.).

ELESCHEVI, v. du gouv. de Tobolsk (Sibérie), sur le Tchulim; à 33 l. E. N. O. de Tumsk.

ELESD, pet. v. de Hongrie, sur le Koresch; à 10 l. E. S. de Bihar.

* **ELESYCES**, pp. Gaulois; Narbonne, capitale.

ELETOT, *Fécamp*, Seine-Inf. (Normandie).

ELETZ ou **JELETZ**, v. de Russie, dans une belle plaine: 3,300 hab. Gouv. et à 47 l. E. S. E. d'Orel.

* **ELEUSINE**, b. de la B.-Égypte; à 3 l. d'Alexandrie. Popilius y traça autour d'Antiochus ce cercle si célèbre dans l'histoire.

* **ELEUSIS**, v. de l'Attique, sur le go. Saronique, au N. O. et à 4 l. d'Athènes: temple de Cérès où les Athéniens venaient célébrer les mystères: auj. Lefsina.

ELEUTHERA. Voy. ALABASTER.

* **ELEUTHÈRE**, riv. de Phénicie; so. au Liban, emb. dans la Médit., près d'Aradus; auj. *Nahr-Kibir*. — (*Cilicie*), c.-à-d. Cilicie libre; part. de la Cilicie au N. E., vers la Cappadoce et la Syrie.

* **ELEUTHÉRIENS**, pp. de la Gaule aquitanique (*Albigeois*). Voy. CADURCI.

* **ELEUTHERO-LACONES**, pp. de la Laconie, principalem. ceux qui habitaient le long de la mer; dûrent à Auguste d'être délivrés du joug des Spartiates.

* **ELEUTHEROPOLIS**, v. de la Judée à l'O. de Jérusalem; patrie de St.-Epiphanes.

ELEUTHS, Tartares trib. de la Chine. Voy. CALMOUCKS.

ELEUX-DIT-L'EAULETTE, *Lens*, Pas-de-Calais (Artois).

ELEWYT, c. de la pr. de Brabant (Belg.), à 1 l. de Vilvorde et 3 de Bruxelles. 1,256 hab.

ELFDAL, vill. de la Dalécarlie (Suède), sur le Dal; carr. de porphyre. A 26 l. N. O. de Fahlun.

ELFSBORG, chât. fortif. de Suède, sur un roc, près de la mer; à 3 l. N. de Gothenbourg.

* **ELGIA**, Elgin.

ELGIENAMA, v. de l'intér. du roy. de Maroc (Afr.).

ELGIN, *Elgia*, v. cap. du c. de même nom (Écosse), sur la Losse, à 2 l. de son emb. dans la mer d'All. Lat. N. 53 43 l. O. 5. 54. — (C. d'), ou de *Murray*, au N. de celui de Kincardine: 20 l. du S. O. au N. E. sur 8 le long de la mer du Nord, 28,100 hab. Sol montueux, mais fertile, arrosé par la Spey et la Losse.

ELGOU ou **ELCK**, b. de la Suisse; à 8 l. de Zurich.

* **ELGOVIA**, Lennox.

ELHAM, b. du c. de Kent (Angl.), sur la Stour; à 3 l. S. de Cantorbéry.

ELHAMMA, v. du roy. de Tripoli (Afr.); à 18 l. S. E. de Cabès, près du lac *Zuchis*.

ELIANT, *Rosporden*, Finistère (Bret.).

* **ELIBERIS**, gr. v. de la Bétique, au S. E. de Cordoue, près de la mont. appelée *Sierra Elbira*; auj. détr. et à peu de dist. de *Grenade*. — Ou *Illiberis*, gr. et belle v. de la Gaule Narbonnaise, chez les Sardones, au pi. des Pyrén. et à peu de dist. de la Médit.; fut appelée *Helena* par Constantin, qui la rebâtit: auj. *Elne*, à 2 l. S. de Perpignan.—Collioure.

ELICHPOUR, distr. du Berar (Ind.), entre les 20e et 22e deg. de lat. N.; au Nizam du Décan.—V. cap. du distr. du même nom, et autref. du Berar; sur la Burda.

* **ELICOCI**, pp. de la Gaule Narbonnaise.

* **ELIDE**, contrée du Péloponèse, sur la côte occ., bornée N. par l'Achaïe, E. par l'Arcadie, S. par la Messénie, O. par la mer Ionienne. Pays plat et fert., traversé par l'Alphée; auj. part. du Belvedère, dans la *Morée*. Pays des Eléens, anc. Epéens. du nom du roi Eleus, fils de Neptune et pet. fils d'Endymion.

ELIE (Mont St.-), mont. sur la côte occid. de l'Amér. sept., part. de la chaîne des Andes: 17,850 pi. au-dessus du niv. de la mer. Lat. N. 60. 24. l. O. 142. 56.

* **ELIM**, 7e campement des Israélites dans le Désert.

ELIMONT-BOURLON, *Cambray* (*Nord*), Pas-de-Calais (Flandre).

ELINCOURT, *Cambray*, Nord (Cambrésis).
—Ste.-Marguerite, *Compiègne*, Oise (Ile-de-Fr.).

ELINGEN, c. de la pr. de Brabant (Belg.), à 1 l. et quart de Hal, et 3 l. de Bruxelles. 321 hab.

ELINGHEN, *Marquise*, Pas-de-Calais (Boulonais).

* **ELIOCARTA**, Lorca.

ELIPTS (St.-), *Champrond*, Eure-et-Loir (Perche).

* **ELIS**, v. du Péloponèse, la princ. de l'Elide, sur le Pénée; ornée de statues de Phidias; édifices pompeux; présidait aux jeux Olympiques. Patrie de Pyrrhon; auj. le vill. de *Gastouni* ou *Clarence*.

ELISABETH, riv. de la Carol. sept. (Et.-Unis); emb. dans l'Oc.-Atl., à 3 l. O. de Cape-Fear. — V. de Maryland (Et.-Unis), dans le c. de Washington: 300 maisons; gr. comm. — V. de la Carol. sept., c. de Balden, sur un bras de la riv. Fear; à 14 l. S. de Fayetteville.—V. du New-Jersey (Et.-Unis), sur une pet. riv.; à 17 l. N. E. de Philadelphie. — V. de la Pensylvanie; à 6 l. E. S. E. de Harrisburg.—*Castle*, f. de l'île de Jersey (Angl.), sur un rocher, dans la part. or. de la baie de St.-Aubin. — *City*, c. de la Virginie (Et.-Unis), entre les riv. d'Yorck et de James: 3,608 hab. Hampton, ch.-l.—*River*, riv. de la Virginie; se perd dans la riv. de James. — *Town*, v. du New-Yorck (Et.-Unis), ch.-l. du cant. d'Essex.

ELISABETHGRAD, v. du gouv. de Kherson (Russie), avec une forter., sur l'Ingul: 12,000 hab.; comm. consid. A 45 l. O. d'Ekaterinoslav.

* **ELISSUS** ou **ILISSUS**, riv. de l'Arcadie; passait à Mégalopolis, emb. dans l'Alphée.

ELIX (St.-), *Martres*, H.-Gar. (Comminge).
—d'Astarac (St.-), *Lombès*, Gers (Astarac).
—de-la-Terrasse (St.-), *Rieux*, H.-Gar. (Lang.).
—Perche (St.-), *Mirande*, Gers (Astarac).

ELIXEM, c. de la pr. de Liége (Belg.), à 1 l. et quart de Landen, et 6 l. et quart de Huy. 188 hab.

ELIZE, *Ste.-Menehould*, Marne (Champagne).

Digitized by Google

EL-JEM, *Tysdrus*, v. de la rég. de Tunis (Afr.), près de la côte.

ELK, riv. nav. des Etats-Unis; emb. au Tennessée. —Autre de l'Amér. sept.; emb. au lac des Collines.

ELKAB, v. de la H.-Égypte, près d'Esneh. On l'appelle aussi la v. de Bubaste.

ELKRIDGE, v. du Maryland (Et.-Unis), sur le Patapsco; à 3 l. N. O. de Baltimore.

ELKTON, pet. v. du Maryland (Ét.-Unis), ch.-l. du c. de Cecil, sur l'Elk, très-commerç. A 15 l. S. O. de Philadelphie.

ELL ET RODT, c. de la pr. de Luxembourg (Belg.), à 1 l. et quart d'Ospern, et 5 et demie de Diekirch. 1,100 hab.

ELLANGE. Voy. **MONDORF.**

ELLBACH, riv. de Bav.; emb. à l'Iser.

ELLE (Ile d'), *Fontenay-le-Comte*, Vendée (Poitou).

ELLECOURT, *Aumale*, Seine-Inférr. (Normandie).

ELLEDAT, v. de l'île de Ceylan (mer des Indes).

ELLEMELLE, c. de la pr. de Liége (Belg.), à 1 l. de Nandrin, et 3 l. et quart de Huy. 230 hab.

ELLEHOLM, pet. v. de la prov. de Blékingen (Suède); à 10 l. O. de Carlscrona.

ELLENCOURT, *St.-Pol-sur-Ternoise*, Pas-de-Calais (Artois).

ELLERANGE. Voy. **SANEM.**

ELLERENA, *Regiana*, pet. v. de l'Estramadure (Esp.); à 20 l. S. O. de Mérida.

ELLESDON, b. du Northumberland (Angl.); à 11 l. N. O. de New-Castle.

* **ELLESESI**, lieu de Galilée, patrie du prophète Nahum.

ELLESMÈRE, pet. v. du c. de Shrop (Angl.), avec un canal : 3,659 hab. A 7 l. N. O. de Londres.

ELLESMES, *Maubeuge*, Nord (Hainaut).

ELLEVILLE, *Mantes*, Seine-et-Oise (Mantois).

ELLEVILLER, *Puttelange*, Moselle (Lorraine).

ELLEZELLES, v. du Hainaut (Belg.), à 3 l. et demie de Tournai. 6,139 hab.

ELLFELD, b. du d. de Nassau (All.), sur le Rhin : 1,400 hab. A 6 l. N. O. de Mayence.

ELLICOM, c. de la pr. de Limbourg (Belg.), à 1 l. et quart de Brée, et 6 l. et quart de Ruremonde. 180 h.

ELLIER (St.-), *Conches*, Eure (Normandie).

—, *Brissac*, Maine-et-Loire (Anjou).

—, *Ernée*, Mayenne (Maine).

—, *Carouges*, Orne (Normandie).

—Voy. **NELLIER** (St.-).

ELLIGNIES-LEZ-FRASNES, c. de la pr. de Hainaut (Belg.), à demie l. de Frasnes, et 3 l. et demie de Tournai. 152 hab.

ELLIGNIES-SAINTE-ANNE, c. de la pr. de Hainaut (Belg.), à 1 l. de Quevaucamps, et 4 l. de Tournai. 1,425 hab.

ELLINGEN, pet. v. de Bav. sur la Rézat. 900 hab. A 2 l. N. de Weissembourg.

ELLON, *Bayeux*, Calvados (Normandie).

ELLORE, un des distr. composant les Circars de l'Ind., entre les 16e et 17e deg. de lat. N., sur le bord occ. de la baie de Bengale, et dans l'intend. de Mazulipatan. Sol fert., surtout en cannes à sucre. — V. cap. du distr. ci-dessus, avec un pet. fort. Lat. N. 16. 45. l. E. 78. 50.

* **ELLUS**, Ill.

ELMADIA, v. forte du roy. de Tunis, au g. de Capes, avec un bon port.

ELMAHAD, v. de l'Yémen (Arabie); à 3 l. de Zebid.

EL-MAHRÈS, b. de l'Ét. de Tunis (Afr.), près de la mer; autref. *Macomades-Minores*.

ELME (St.), chât. de l'île de Malte (Médit.), sur un rocher, à la pointe de la Cité-Valette.

ELME (le Fort St.-), *Collioure*, Pyrén.-Orient. (Roussillon).

—(St.-), *St.-Tropez*, Var (Provence).

ELMEDIN, *Elmedina*, v. du roy. de Maroc (Afr.).

ELMEDINGEN, b. du gr.-d. de Bade; à 3 l. de Dourlach.

ELMELEY, pet. île d'Angl., à l'emb. de la Tamise.

ELMINA ou ST.-GEORGE-DEL-MINA, v. de la Côte-d'Or (Afr.), avec une forter. et de beaux jardins : 15,000 hab. Aux Holl., et la cap. de leurs établ. dans l'Afr. occ.

ELMONASCAR, v. de la rég. d'Alger (Afr.), la 3e de la province.

* **ELNA**, Perpignan, ou plutôt Elne.

ELNBOGEN, *Locta*, v. forte de Bohême, ch.-l. de cerc.; avec une citad. sur un rocher escarpé, près de l'Eger : 2,000 hab. A 12 l. d'Egra, 30 N. O. de Prague.

ELNE, *Elna*, l'anc. *Illiberis*, pet. v. du Roussillon (Pyrén.-Or.), sur le Tech, près de la Médit.; rel. de p., 1,800 hab. A 3 l. S. O. de *Perpignan*. Annibal y campa : et Constant y fut tué par Maxence : prise et ruinée par Condé en 1641.

ELNES, *St.-Omer*, Pas-de-Calais (Artois).

EL-NET-TESGIAR, v. de Syrie, près de la Médit., avec une forter. Rendez-vous des caravanes qui vont au Caire.

ELNIA, v. de Russie; gouv. et à 13 l. de Smolensk.

* **ELNO**, S.-Amand-sur-Scarpe.

* **ELONE**, v. de la Perrhebie (Grèce), pr. de Thessalie, près de l'Olympe et de l'Eurotas.

* **ELONORA**, Oléron.

ELOPHE (St.-), *Neufchâteau*, Vosges (Lorraine).

ELORA ou ELOURA, v. du Dowlatabad (Ind.), dite *Veroul* dans le pays : fabr. de tapis. Anc. temple souterrain, pratiqué dans une mont. des env.

ELORINA-DIANORO, pet. v. de Macédoine, sur le Vardari.

* **ELOTES.** Voy. **NÉLOTES.**

ELOTZ, v. de Russie; gouv. et à 46 l. d'Orel.

ELOUGES, c. de la pr. de Hainaut (Belg.), à une dem. l. de Dour et 2, 3 q. de Mons. 2,263 hab.

ELOVKA, v. du gouv. de Tobolsk (Sibérie).

ELOY (St.-), *Meximieux*, Ain (Bresse).

—, *Uzerche*, Corrèze (Limousin).

—, *Guéret*, Creuse (H.-Marche).

—, *Gisors*, Eure (Normandie).

—, *Landerneau*, Finistère (Bretagne).

—, *Montargis*, Loiret (Gatinais).

—, *Briey*, Moselle (Lorraine).

—, *Nevers*, Nièvre (Nivernais). Forges.

—, *Arras*, Pas-de-Calais (Artois). Anc. abb. de St.-Augustin.

—, *Ambert*, Puy-de-Dôme (Auvergne).

—, *Montaigu*, id.

—, *Vesoul*, Hte.-Saône (Fr.-Comté).

—, anc. prieuré de chanoines rég. de l'ordre de St.-Augustin (Seine-et-Oise). Voy. **CHILLY.**

— aux-Fontaines (St.-), *Chauny*, Aisne (Ile-de-Fr.). Anc. abb. de St.-Augustin.

— de-Fourques, *Brionne*, Eure (Normandie).

— de-Gy, *Bourges*, Cher (Berry).

ELOYE, *Belfort*, H.-Rhin (Alsace).

ELOYES, *Remiremont*, Vosges (Lorraine).

ELPHIN, *Elphina*, b. du c. de Roscommon (Irl.) : palais épiscopal. A 30 l. N. O. de Dublin.

ELPIDIO (St.-), b. de la Marche d'Ancône (États de l'Égl.); à 2 l. N. de Fermo.

ELPISAN, v. du Diarbekir (Turq. As.), sur l'Euphrate; à 1 l. N. O. de Kirkesiéh.

EL-RABA, l'anc. *Rabbath-Moab*, v. de la Pales-

Digitized by Google

tine, autref. cap. des Moabites, à l'E. du lac Asphaltite.

ELRICH, pet. v. de Saxe (Prusse), sur la Zorge : 2,600 hab. Fam. grotte de Kelle, au territ. A 7 l. N. E. de Duderstadt.

ELS, b. de Moravie; à 13 l. O. d'Olmutz. — Autre dans la B.-Autriche, sur le Krems. — Riv. du g.-d. d'Oldenbourg; emb. au Weser, à 8 l. au-dessous de Bremen.

ELSASS, riv. du gr.-d. de Bade; emb. au Necker.

ELSÉ, riv. de Silésie; emb. à l'Oder, près d'Oderberg.

ELSÉE, *Olsus*, chât. près de Paderborn; semble être le *Castrum-Aliso*, que Drusus fit construire au confl. de l'Alme et de la Lippe.

ELSEGHEM, c. de la pr. de la Flandre or. (Belg.), à 1 l. d'Audenarde. 1,759 hab.

ELSENEUR OU ELSINEUR, *Helsingora*, v. et p. du Dan., bien bâtie et très-commerç.; rade défendue par diff. ouvr. et des batteries : 7,000 hab., négociants ou pêcheurs. Raffin. de sucre; manuf. d'armes. Péage, et fanaux sur les 2 tours. Située sur le Sund, dans l'île de Seéland, à 7 l. N. de Copenhague, vis-à-vis d'Helsingborg. Lat. N. 56. 2. 1. E. 10. 17. — Les paiements se font à Elseneur, par richesdalers de 6 marks à 16 skillings, val. 4 fr. 63 c.; et par richsdalers de 48 stuwers pour le péage du Sund, valant 5 fr. 53 c.

ELSENHEIM, *Marckolsheim*, B.-Rhin (Alsace).

EL-SENN, *Cœne*, v. de l'Al-Gézira (Asie), sur le Tigre.

ELSFLETH, pet. v. du gr.-d. d'Oldenbourg (Han.), au confl. de la Hunte et du Weser : 1,500 hab. A 7 l. E. N. E. d'Oldenbourg.

ELSLOO, c. de la prov. de Limbourg (Belg.); à 1 l. 1 q. de Meersen, et 2 l. 1 q. de Maestricht. 755 hab.

ELSNAPEN, pet. port du gouv. de Westeras (Suède), sur la Balt. A 13 l. E. N. E. de Nykiœping.

* **ELSONE**, lieu de la Gaule narbonnaise, où résida Septime Sévère, en Septimanie (*Languedoc*).

ELST, c. de la pr. de la Flandre or. (Belg.); à 3 q. de l. d'Hoorebeék-Sainte-Marie, et 2 l. d'Audenarde. 1,281 hab.

ELSTER (la Blanche), riv. de Saxe, qui passe près de Leipsick; emb. dans la Sala au-dessus de Merseburg. On y pêche des perles depuis Adorf jusqu'à Plauen. — (la Noire), riv. de la H.-Lusace (Saxe); so. près de Camenz, emb. dans l'Elbe, à 3 l. au-dessus de Wittenberg. — (*Ulsterium*), b. de la H.-Lusace (Saxe), à l'emb. de l'Ester : 900 hab.

ELSTERBERG, pet. v. de Saxe, dans le cerc. de Voigtland, sur l'Elster : 1,400 hab.

ELSTERWERDA, pet. v. de la rég. de Merseburg (Prusse), au confl. de la Pulsnitz et de l'Elster-Noire; à 10 l. N. N. O. de Dresde.

EL-SUHAÏB, ville de l'*Arabie-Pétrée*, sur la rive or. du go. d'*Ailath*; l'anc. *Madian*.

ELTEN (le H. et le B.), 2 vill. de la rég. de Clèves (Prusse), près du Rhin : 1,200 hab. Anc. abb. de filles nobles, catholiques. A 2 l. N. de Clèves.

ELTERLEIN, pet. v. du cerc. de l'Erzgebirge (Saxe); à 6 l. S. de Chemnitz.

ELTHAM, pet. v. du c. de Kent (Angl.); 1,813 h. A 3 l. S. S. E. de Londres.

ELTMANN, pet. v. de Bav., sur le Mein; 2,000 h. A 4 l. N. O. de Bamberg.

ELTON, b. du c. de Lancaster (Angl.); à 80 l. N. O. de Londres. — Lac considér. du gouv. de Saratov (Russie), au cerc. de Kamichin; fourn. par an 100,000 tonnes de sel.

EL-TOR. Voy. TOR.

ELTZE, *Aulicæ*, pet. v. dans l'évêché de Hildesheim (Hanovre), sur la Leine; à 6 l. N. E. de Hameln.

ELTZE. Voy. ALZETTE.

* **ELULIENS**, pp. d'Afr., dans la Mauritanie-Césarienne.

* **ELUSA**, v. cons. de la Gaule, cap. des Elusates, au N. O. d'Ausci; fut métrop. de la Novempopulanie. Auj. *Eause* (Gers). — *Vetus*, la Ciotat.

* **ELUSATES**, pp. de la Gaule, dans la Novempopulanie; avaient pour cap. Elusa : part. des dép. du *Gers* et de *Lot-et-Garonne*.

ELVANGE, *St.-Avold*, Moselle (Lorraine).

—, *Thionville*, id.

EL-VAH, nom moderne de la gr. Oasis (Egypte).

ELVANGE, HOVELANGE, ET SCHWEICH, c. de la pr. de Luxembourg (Belg.); à 1 l. un q. d'Ospern, et 5 de Diekirch. 600 hab. — Autre, voy. SURRERANGE.

ELVAS, *Elva*, v. forte et épisc. de l'Alentejo (Port), sur une mont. près de la Guadiana : 16,000 hab. Bel arsenal; manuf. d'armes; citerne et aqueduc remarq. A 20 l. N. E. d'Evora, 46 E. de Lisbonne.

ELVEN, ch.-l. de cant. (Morbihan); arr. et à 4 l. N. de *Vannes* (Bretagne).

ELVERDINGHE, c. de la prov. de la Flandre occ. (Belg.); à 1 l. un q. d'Ypres. 1,447 hab.

ELVERSELE, c. de la pr. de la Flandre or. (Belg.); à 1 dem. l. de Hamme, et 2 de Termonde. 1,160 habitants.

ELVERT, *Rignac*, Aveiron (Rouergue).

ELWANGEN, *Elvanga*, v. du Wurtemberg, ch.-l. du cerc. de la Jart, dans une belle vallée, sur la Jart; 2,300 hab. A 13 l. N. d'Ulm.

ELY, *Helia*, anc. v. du c. de Cambridge (Angl.), sur l'Ouse, dans un pays marécageux, avec un chât. : 4,249 h. A 26 l. N. de Londres. — Pet. v. du c. de Fife (Ecosse), sur le détr. de Forth; avec un bon p. A 11 l. d'Edimbourg.

* **ELYMA**, v. d'Illyrie, au S. de Dyrrachium.

* **ELYMÆI**, pp. de la Susiane (Perse), dans les mont. et sur la côte; d'abord puissants et nombreux.

* **ELYMAÏDE OU ELYMATHIE**, contrée de la Susiane, habitée par les Elymæi.

* **ELYMES**, pp. de la part. occ. de la Sicile.

* **ELYMIOTES**, pp. de Macédoine.

* **ELYMNIUM**, v. de Macédoine, au mont Athos; les rats, trop nombreux, la firent déserter.

* **ELYSII**, pp. de la Sarmatie d'Eur., sur le Viadrus; auj. dans la *Silésie*. — (*Campi*), séjour des bienheureux, chez les poètes.

ELZ, riv. du gr.-d. de Bade; emb. au Rhin. — Vill. de la rég. de Trèves, avec un chât., sur la riv. du même nom.

ELZACH, v. du cerc de la Treisam (Bade), sur la pet. riv. du même nom : 900 hab.

ELZANGE, *Thionville*, Moselle (Lorraine).

ELZE, pet. v. du roy. de Hanovre, sur la Saale, près de sa jonction avec la Leine : 1,500 hab. Princ. et à 3 l. et dem. S. O. de Hildesheim.

ELZE, *Génothac*, Gard (Lang.).

ELZING, *Thionville*, Moselle (Lorraine).

EMAGNY, *Besançon*, Doubs (Fr.-Comté).

EMALLEVILLE, *Évreux*, Eure (Norm.).

—, *Montivilliers*, Seine-Infér. (Norm.).

EMAN (St.), *Illiers*, Eure-et-Loir (Beauce).

EMANCE, vill. de la Beauce (Seine-et-Oise), arr. de Rambouillet : env. 340 hab., y compris les ham. de *Chastin* (H. et B.), *Sauvage*, anc. chât. de la *Malmaison*, converti en ferme. A 12 l. et dem. S. O. de Paris, 1 l. S. E. d'*Epernon* (Eure-et-Loir).

EMANS, *Montereau*, Seine-et-Marne (Gatinais).

EMANVILLE, *Rouen*, Seine-Infér. (Norm.).

—, *Conches*, Eure (Norm.).

Digitized by Google

* **EMATH.** Voy. EPIPHANIA.

* **EMATHIE OU MACÉDOINE PROPRE**, prov. de Macédoine, au S. E.; formait d'abord toute la Macédoine. — V. au fond du go. de *Salaniki*.

EMBA OU JEMBA, *Rhymnicus*, riv. de Russie; so. au gouv. d'Oufa, emb. à la mer Casp., après un cours de 180 l.

EMBABE, vill. d'Égypte, vis-à-vis de Boulac. Son territ. fut le théâtre de la fameuse bataille des Pyramides.

EMBALL, v. de la Sénégambie (Afr.), dans le pays de Joloff-Cajor; résid. du Damel.

EMBARRAS, riv. navig. des États-Unis, dans la Louisiane; emb. au Mississipi.

EMBAX, *Auch*, Gers (Gascogne).

EMBDEN OU EMDEN, *Emeta*, v. cons. de l'Ost-Frise (Hanovre), avec un bon p., à l'emb. de l'Ems, dans la baie de Dollart : 11,000 hab. Chant. de cons.; fabr. de toiles à voiles, fil, bas, aiguilles; moulins à huile; pêche du hareng : comm. consid. Cent mèt. de Fr. val. 149 au. 2 cent. d'Embden. Le reichsthaler de 54 stuwers à 10 vittens y vaut 3 fr. 76 c. A 18 l. N. O. d'Oldenbourg. Lat. N. 53. 22. l. E. 4. 50.

EMBERMÉNIL, *Blamont*, Meurthe (Lorraine).

EMBIES (Ile des), *Toulon-sur-Mer*, Var (Prov.).

EMBLEHEM, com. de la prov. d'Anvers (Belg.), à 1 l. un q. de Santhoven, et 2 l. 3 q. d'Anvers, 846 habitants.

EMBOLI, *Amphipolis*, pet. v. de Macédoine (Turq. d'Eur.), sur le Strumona, vers son emb.

* **EMBOLIMA OU ECBOLIMA**, v. de l'Ind., sur l'Indus, près de l'emb. du Cophes; auj. détr. (*Cabulistan*).

EMBONAS, *Gimont*, Gers (Gasc.).

EMBOURG, com. de la prov. de Liége (Belg.), à 1 l. et dem. de Fléron, et 1 l. un q. de Liége, 711 hab.

EMBRESSIN. Voy. AMBRESSIN.

EMBRES, *Sigean*, Aude (Lang.).

EMBREVILLE, *Eu* (*Seine-Inférieure*), Somme (Norm.).

* **EMBRICUM**, Emmerick.

EMBRUN, *Ebrodunum*, v. cons. du Dauphiné (H.-Alpes), ci-dev. princ., archev. et cap. de l'Embrunois, sur un rocher près de la Durance, avec des murailles et une bonne citad.; ch.-l. de s.-préf., d'arr. et de cant., trib. de prem. inst.; pet. sém. du dioc. de Gap, collége communal, mais. centr. de détent.; bur. de p., 3,000 hab. Fabr. de draps et de rubans de laine; filat. de coton, chapellerie, tannerie : excell. fruits et pâtur. au territ. L'arr. est divisé en 5 cant. et 36 comm. Foires de 4 j., le 4e lundi de carême; de 3 j., le prem. samedi de janv.; d'un jour, le 25 août. A 8 l. E. de Gap, 18 N. E. de Senez, 176 S. E. de Paris. Lat. N. 44. 34. l. E. 4. 5.

EMBRY, *Fruges*, Pas-de-Calais (Artois).

EMBS. Voy. EMS.

* **EMELIA**, Emmeley.

EMELGHEM, com. de la prov. de la Flandre occ. (Belg.), à une dem.-l. d'Ingelmunster, et 2 l. 3 q. de Courtrai, 1,857 hab.

EMERAINVILLE, *Lagny*, Seine-et-Marne (Brie).

EMERCHICOURT, *Bouchain*, Nord (Hainaut).

EMERING, *Thionville*, Moselle (Lorraine).

EMERINGUES, *Pontenevaux* (*Saône-et-Loire*), Rhône (Beaujolais).

* **EMERITA-AUGUSTA**, gr. v. de la Lusitanie, chez les Vettones, sur l'Anas; renomm. pour ses olives : auj. *Mérida* (Estramadure).

EMERY OU EMERAINVILLE, vill. de la Brie (Seine-et-Marne), arr. de Meaux; env. 200 hab., y compris le ham. de *Malnoue*, où se trouvait une abbaye de Bénédictines. Grains, vignes et fruits : chât. L'historien J. de Thou était seigneur de ce village. A 5 l. E. de Paris, 2 et dem. S. E. de *Lagny*.

EMERY-HALLON, *Ham*, Somme (Pic.).

* **EMÈSE OU EMISSA**, v. de Syrie, sur l'Oronte, au N. de Damas, pendant quelque temps cap. d'un pet. état. Temple superbe du soleil; patrie d'Héliogabale : cél. par la vict. d'Aurélien sur Zénobie (an de Jésus-Christ 273); auj. *Hems*.

* **EMESUS**, l'Ems, riv.

* **EMETHA**, Embden.

EMÉVILLE, vill. du Valois (Oise), arr. de Senlis, dans la forêt de Villers-Cotterets : env. 160 hab. A 17 l. de Paris, 1 l. et dem. de *Villers-Cotterets* (Aisne).

EMFRAS, v. d'Abyssinie, anc. résid. des rois de ce pays : env. 300 mais. Comm. de clous de girofle. Sur une colline, à 11 l. S. de Gondar.

* **EMICYNES**, pp. voisins des Massagètes et des Hyperboréens.

EMIEVILLE, *Troarn*, Calvados (Normandie).

EMILAN (St.-), rel. de p., *Couches*, Saône-et-Loire (Bourg.). Forges.

EMILE. Voy. ENGHIEN.

* **EMILIE**, contrée entre le Pô, l'Apennin et la Flaminie (territ. de *Plaisance*, *Parme*, *Reggio*, *Bologne* et *Imola*).

EMILION (St.-), *Libourne*, Gironde (Bordelais); près de la Dordogne. Excell. vins dans les env.

EMILIPATA, v. du Cuddapah (Ind.).

EMINES ET DAUSSOULX, com. de la prov. de Namur (Belg.), à 1 l. de Dhuy, et un q. de l. de Namur, 642 h.

* **EMINS**, pp. du pays de Chanaan, au-delà du Jourdain, furent défaits par Cedor-Labomer.

EMINEH-BOUROUN, *Hæmi-Extrema*, cap de la Turq. d'Eur., sur la mer Noire.

EMINENCE (l'), *Donzy*, Nièvre (Nivernais), Forges.

* **EMISA**, Hems *ou* Emèse.

EMISABAD, v. du Dowlatabad (Ind.); au Nisam du Décan. Lat. N. 17. 40. l. E. 75.20.

EMLING, *Altkirck*, H.-Rhin (Alsace).

* **EMMAUS**, ensuite **NICOPOLIS**, v. de Judée, à 4 pet. l. N. O. de Jérusalem, près de Tibériade : eaux therm. Auj. *Amoas*.

EMMELLY, *Emelia*, pet. v. du c. de Tipperary (Irl.).

EMMENDINGEN, pet. v. commerc. du Brigau (gr.-d. de Bade), sur l'Elz : 1,400 habit. A 6 l. N. de Fribourg.

EMMENTHAL, belle et riche vallée arrosée par la riv. d'Emme, au cant. de Berne (Suisse). Fabr. de toiles et rubans.

EMMERICK, *Emmericum*, jolie v. du gr.-d. du B.-Rhin (Prusse), sur la riv. g. du fl., dans une plaine fert.: 4,300 h. Comm. d'étoff. de laine et de toiles. Rég. et à 3 l. E. de Clèves.

EMMERIN, *Lille*, Nord (Flandre).

EMMONDANS (les), anc. chât. (Seine-et-Oise). Voy. LABRICHE.

* **EMODES** (Iles), groupe d'îles de l'Océ., au N. E. de la Calédonie; auj. les îles *Schetland*.

* **EMODUS** (*Mons*), chaîne de mont. d'Asie dans le N. de l'Inde; part. de l'Imaüs. Auj. les monts *Mus* et *Himaleh* (Gr.-Tart. et Thibet.).

EMONDEVILLE, *Montebourg*, Manche (Norm.).

EMOROTS, *Baigneux-les-Juifs*, Côte-d'Or (Bourgogne).

EMOULINS, *Gray*, H.-Saône (Fr.-C.).

EMOUY, île près de la côte S. E. de la Chine, prov. de Fokien; fréq. jadis par les Européens. Lat. N. 24. 30. l. E. 116. 2.

EMPAGES (Tour d'), *Collioure*, Pyrénées-Or. (Roussillon).

Digitized by Google

EMPEAUX, *L'Ile-en-Jourdain* (*Gers*), H.-Gar. (Armagnac).

EMPFINGEN, v. de la prov. de Hohenzollern-Sigmaringen (Allem.) : 2,200 h.

EMPOLI, *Empolia*, pet. v. épisc. de Toscane, sur l'Arno; bien bâtie : 2,400 habit. A 7 l. S. O. de Florence.

EMPONGO, v. du Monomotapa (Afr.), sur le Zambèze. Lat. N. 16. 1. E. 29. 40.

* **EMPORIA**, cant. de l'Afr. propre, part. marit. de la Byzacène.

* **EMPORIE**, v. marit. d'Esp., chez les Indigètes, fondée par les Marseillais; aujourd'hui *Ampurias* (Catalogne).

* **EMPORITANUS-TRACTUS**, le Lampourdan.

* **EMPORIUM**, nom des lieux de marchés.

EMPTINALLE. Voy. **EMPTINNES**.

EMPTINNES ET EMPTINALLE, c. de la prov. de Namur (Belg.), à 1 l. de Cinei, et à 3 l. et demie de Dinant. 437 h. Les insurgents y furent battus en 1790.

EMPURANY, *Tournon*, Ardèche (Vivarais).

EMPURIA, ville ruinée de Sardaigne. Voy. **AMPURIAS**.

EMS, *Amisia*, *Amisus*, fl. d'All.; so. au c. de la Lippe, coule vers l'O., puis vers le N., passe dans l'Ost-Frise, se divise en deux bras, l'Ems occ. et l'Ems or., emb. dans la baie de Dollart (mer du Nord), près d'Embden. — Pet. v. du Tyrol, cap. du c. d'Hohen-Ems; avec un chât. et 1,200 habit. A 4 l. S. de Brégentz, près du Rhin. Célèbre par l'assemblée de 1630, où la confédération suisse décida de secouer le joug Autrichien, et de s'emparer de la Valteline. — B. de la prov. de Nassau (All.), à 4 l. E. de Coblentz, renommé pour les eaux thermales. Ce bourg est célèbre par une assemblée mémorable de députés et d'archevêques qui s'y tint en 1786, et qui avait pour but de repousser les empiètements des pontifes de Rome sur les droits primitifs des evêques d'Allemagne.

EMSKIRCHEN, b. au c. du Necker, sur l'Aurach : 2,160 hab. A 4 l. E. de Neustadt. Chât. de Kœnigstein dans le voisinage.

EN, *Prades*, Pyrén.-Or. (Roussillon).

* **ENACIM, ENACII**, pp. dans la part. S. du pays de Chanaan.

ENANCOURT-LÉAGE, vill. du Vexin (Oise), arr. de Beauvais, env. 140 hab. Briqueterie et four à chaux; moulins sur l'*Aunette*. A 15 l. 1 q. N. O. de Paris, 1 l. 1 q. N. O. de *Chaumont-en-Vexin*.

ENANCOURT-LE-SEC, vill. du Vexin (Oise), arr. de Beauvais. Pop., y compris l'anc. fief de *Roncières*, 120 hab. Four à chaux. A 15 l. 1 q. N. O. de Paris, 1 l. 1 q. N. de *Chaumont-en-Vexin*.

ENANS (les), *Lure*, Haute-Saône (Fr.-Comté).

ENARA, lac de la Laponie suéd. : 16 l. de long, 6 de large.—B. cons. de la prov. de Lapmark-Torneå (Suède), sur le lac ci-dessus; à 33 lieues S. O. de Wardhuys.

ENBA, riv. de la Russie Asiat.; embouc. à la mer Caspienne.

ENCASTRE-LE-BEAUSSET, Var (Provence).

ENCAUSSE, *St.-Gaudens*, Haute-Garonne (Comminge). Eaux minérales.

—, *L'Ile-en-Jourdain*, Gers (Armagnac).

ENCHANTÉE (la Mont.), dans le Tennessée (États-Unis), à un q. de l. S. de Breas-Town : sur les rochers, empreintes très-distinctes de pieds d'hommes, de chevaux, d'ours, etc., comme sur la neige ou sur le sable.

ENCHASTRAYES, *Barcelonnette*, Basses-Alpes (Provence).

ENCHÂTRE (l'), *Grenoble*, Isère (Dauph.).

* **ENCHELEI**, pp. de l'Illyrie, au S. E., vers la Macédoine.

ENCHENBERG, *Bitche*, Moselle (Lorraine).

ENCILLES, c. de la prov. de Luxembourg (Belg.), à 1 l. et un quart de Durbuy, et 2 l. 3 q. de Marche. 165 h.

ENCKHUISEN, *Enchusa*, v. marit. de Holl., sur le Zuyderzée; p. presque comblé par les sables; murailles et bastions : 6.800 hab. Fonderie de canons; pêche du hareng. A 10 l. N. E. d'Amsterdam. Lat. N. 52. 42. l. E. 2. 57.

ENCHUISER-EYLAND, île de l'Océan septent., à 30 l. de l'Islande.

ENCLAVE (l'), *Melle*, Deux-Sèvres (Poitou).

ENCLAVES (les), *Rambouillet*, Seine-et-Oise (Ile-de-Fr.).

ENCOURTIECH, *St.-Girons*, Ariège (Comminge).

ENCUBIERTA, île de l'Océ.-Atl.; à 40 l. O. des Canaries.

ENDEAVOUR (le Détr. de). Voy. **TORRES**.

ENDERO, anc. pet. v. de l'Albanie (Grèce); fort déchue.

ENDEROUME, *Revel*, H.-Gar. (Lang.).

ENDERTA, distr. fert. de l'Abyssinie, au Tigré.

ENDIAN, v. du Khusistan (Perse), 5,000 hab. A 60 l. S. E. de Bassora. Lat. N. 30. 18.

ENDINGEN, *Indinga*, petite ville du grand-duché de Bade, près du Rhin : 2,700 hab. A 3 l. N. O. de Fribourg.

* **ENDOR**, v. de la Palestine, d'abord à la demi-tribu de Manassès, ensuite dans la Samarie; cél. par sa Pythonisse.

ENDOUFIELLE, *l'Ile-en-Jourdain*, Gers (Armagnac).

ENDRENOS, pet. v. d'Anatolie (Turq. As.), près de Burse; jadis épisc.

ENDRIE (l'anc. *Baal* ou *Balek*), v. de la Russie As.; à 8 l. O. de la mer Casp. : 15.000 h.

ENEBOLI, *Neapolis*, b. d'Anatolie (Turq. as.); rade peu sûre, sur la mer Noire. A 27 l. S. E. de Sinub.

ENEPUIR, *Draguignan*, Var (Prov.).

ENERGUES, *Albi*, Tarn (H.-Lang.).

ENFER, *Meulan*, Seine-et-Oise (Ile-de-Fr.).

ENFERS (Gorge des), gorge du Mont-d'Or, Puy-de-Dôme (Auvergne), d'un aspect effroyable et digne de fixer l'attent. des voyageurs : la Dogne y prend sa source.

ENFIELD, pet. v. du c. de Middlesex (Angl.); à 4 l. N. de Londres. — Autre dans le Connecticut (États-Unis), sur l'Enfield.

ENFONVELLE, *Bourbonne*, H.-Marne (Bassigny).

ENFRUITS (les), *Nant*, Aveiron (Rouergue).

* **ENGADDI**, v. de la Judée, à l'O. et près de l'emb. du Jourdain dans la mer Morte.

* **ENGADDI** (Vallis), Engethal.

ENGADINE, vallée délic. de Suisse (cant. des Grisons), traversée par l'Inn, divisée en haute et basse : dans la prem. 3,400, dans l'autre 4,500 h., qui tous parlent un dialecte du roman appelé *Ladn* : 18 l. de long, une dem.-l. de large; forêts, pâtur., terres labour.; mines de fer, eaux minér.

ENGALIN, *Gimont*, Gers (Gasc.).

ENGANO, île de la mer des Indes, à 30 l. de la côte S. O. de l'île de Sumatra : env. 7 l. de long, 3 de large, d'un accès diffic. Habit. sauvages, armés de lances et de massues. Lat. S. 10. 20. l. E. 100.

ENGARRAVAQUES, *Revel* (*H.-Gar.*), Tarn (Languedoc).

ENGAYRAC, *Agen*, Lot-et-Gar. (Agénois).

ENGELBERG, vallée et abb. de bénédictins, au cant. d'Underwald (Suisse); à 4 l. S. E. de Stantz. Glaciers et mont., pâtur.; mines d'arg.; eaux minér. Comm. de fromages.

ENGELHOLM, b. de Suède, avec un p. et un bon

Digitized by Google

ancrage, dans un go. sur le Categat : 700 hab. Lat. N. 56. 14. l. E. 10. 32.

ENGELLAS (les), *La Mure*, Isère (Dauphiné).

ENGELMANSHOVEN, c. de la pr. de Limbourg (Belg.); à 1 l. et dem. de S.-Trond, et 3 l. et dem. de Hasselt. 186 hab.

ENGELSBERG, pet. v. de la Silésie autr., au pi. d'une mont. du même nom : 1,200 hab. A 9 l. de Troppau.

ENGELSBURG, pet. v. de Prusse, rég. de Bromberg.

ENGEN, pet. v. du cerc. des Lacs (Bade) : 1,000 h. Victoire des Français sur les Autr., le 3 mai 1800. A 9 l. O. de Constance.

ENGENTHAL, *Strasbourg*, B.-Rhin (Alsace).

ENGENVILLE, *Pithiviers*, Loiret (Gatinais).

ENGER ou ENGERN, *Angria*, pet. v. du c. de Ravensberg (Prusse); lieu de sépulture de Witikind, qui y faisait sa résid. Rég. et à 8 l. S. O. de Minden.

ENGERS ou ZOLLENGERS, vill. de la rég. de Coblentz (Prusse), sur le Rhin : 800 hab. Remarq. par le voisinage du Rennenberg.

ENGETHAL, *Vallis-Engaddi*, vallée près de Bâle (Suisse), avec une anc. abbaye de Bernardins.

ENGEWEILER, *Saverne*, Bas-Rhin (Alsace).

ENGHENAU, v. de l'Irak (Perse).

ENGHIEN ou ENGUIEN, *Engyum*, pet. v. du Hainaut (Belg.), célèbre par la vict. des Français sur les alliés en 1692, près de Steinkerque, et à 5 l. N. de Mons. Bâtie en 1167 par Hugues, seigneur d'*Angien* ou d'*Ainghin*; presque entièrement détruite par un incendie le 2 juillet 1495. Chât. et parc d'une grande beauté. Comm. de dentelles, et fabrique de tapis et de toiles communes. 3,742 hab. Foires de 10 j., les 20 juin, 30 août et 3 oct.

ENGHIEN (Seine-et-Oise). Voy. MONTMORENCY.

ENGIA, *Egina*, v. de la Grèce, dans une île du go. de ce nom, qui a 5 l. de long sur 3 de large, mais pas un seul port : 800 hab. A 10 l. S. S. O. d'Athènes. Lat. N. 37. 45. l. E. 40. 44. — (le G. d') ou go. d'Athènes, bras de mer, borné N. par la Livadie, O. par le go. de Lépante; autref. *Saronique*.

ENGINS, *Grenoble*, Isère (Dauphiné).

ENGIS, c. de la pr. de Liége (Belg.), à 1 l. et 3 q. de Hollogne, et 3 de Liége. 719 hab.

ENGLANCOURT, *Guise*, Aisne (Picardie).

ENGLEBELMER, *Albert*, Somme, id.

ENGLE-FONTAINE, *Avesnes*, Nord (Hainaut). Fabr. de poterie.

ENGLESQUEVILLE, *Isigny*, Calvados (Norm.).

—, *Touques*, id.

— la-Braslong, *St.-Vallery-en-Caux*, Seine-Inf. (Normandie).

— les-Murs, *id.* id.

— Lesneval, *Montivilliers*, Seine-Infér. (Norm.).

— Lestre, *Montebourg*, Manche, id.

— sur-Saenne, *Tôtes*, Seine-Infér. id.

ENGLISH-HARBOUR, p. de l'île d'Antigoa (Antilles); arsenal et chantiers de construction.

ENGLOS, *Lille*, Nord (Flandre).

* **ENGOLISMA**, Angoulême.

ENGOUMER, *St.-Girons*, Ariège (Comminge).

ENGOUSAH, vill. du dés. de Sahara (Afr.), au S. d'Alger.

ENGRACE (St.-), *Mauléon*, B.-Pyr. (Gascogne).

ENGRANVILLE, *Bayeux*, Calvados (Normandie).

ENGRAS, *Uzès*, Gard (Languedoc).

ENGRAVIES, *Mirepoix*, Ariège (Haut-Languedoc).

ENGREUX. Voy. VELLEREUX.

ENGUERA, v. de la pr. de Valence (Esp.) : 5,000 h. Fabrique de tabac.

ENGUIEN. Voy. ENGHIEN.

ENGUILLAUCOURT, *Corbie*, Somme (Picardie).

ENGUINEHAUT, *Montreuil-sur-Mer*, Pas-de-Calais (Picardie).

ENGUIGATTE, *Aire-sur-la-Lys*, Pas-de-Calais (Artois).

ENGUIRESQUE, *Séverac*, Aveiron (Rouergue).

ENGURI, riv. de Géorgie.

ENGWEILER, *Haguenau*, B.-Rhin (Alsace).

* **ENGYUM**, Enghien.

ENHEIM (Nider *et* Ober), B.-Rhin. Voy. NAI (Nider *et* Ober).

ENICALE ou ENIKALE, détr. qui fait communiquer la mer d'Azof avec la mer Noire.

ENIED ou STRASBOURG, b. cons. de la Transylvanie, près de Marosch : 6,000 hab.

ENIMIE (Ste.-), ch.-l. de cant., *Mende*, Lozère (Gévaudan); arr. et à 3 l. N. E. de Florac.

ENINNES, c. de la pr. de Brabant (Belg.); à 1 l. de Jodoigne, et 7 l. et 3 q. de Nivelles. 358 hab.

* **ENIPEUS**, riv. de Thessalie; emb. dans l'Apidanus. — Riv. du Péloponèse; emb. dans l'Alphée au-dessous d'Olympie.

ENISKILLING ou ENNISKILLEN, pet. et forte v. du c. de Fermanagh (Irl.), dans l'île de Lough. Earne : 3,200 hab. Forts et casernes : un dép. au parl. A 28 l. N. O. de Dublin.

ENJAMBES, *Lusignan*, Vienne (Poitou).

ENKIOEPING, pet. v. de Suède sur le lac Meler : 1,500 hab. Territ. fert. A 8 l. S. O. d'Upsal.

ENKIRCH, b. de la rég. de Coblentz (Prusse), sur la Moselle : 1,600 hab. A 1 l. N. de Trarbach.

* **ENNA**, v. très-forte de Sicile, à 15 l. N. de Géla; bâtie sur une mont. envir. de belles prairies; selon les poëtes, séjour de Cérès et de Proserpine; culte particulier de ces déesses. Auj. *Castro-san-Giovani*, v. pauvre, et dont le territ. ne ressemble guère à la descript. qu'en fait Ovide.

ENNAY, *Gaillac*, Tarn (Languedoc).

ENNEDA, b. de Suisse, au cant. et près de Glaris.

ENNEMAIN, *Péronne*, Somme (Picardie).

ENNEMETS, *Le Tilliers-en-Vexin*, Eure (Norm.).

ENNEMOND (St.-), *Moulins-sur-Allier*, Allier (Bourbonnais).

ENNEMONT (Fort d'), *Valognes*, Manche (Norm.).

ENNERY, *Metz*, Moselle (Pays-Messin).

— Vill. du Vexin (Seine-et-Oise), arr. de Pontoise : 600 hab. Chât. et parc. A 8 l. de Paris, 1 l. N. de *Pontoise*.

ENNETIÈRES-EN-WEPPE, *Lille*, Nord (Flandre).

ENNEVELIN, *id.*, id.

ENNEZAT, ch.-l. de cant., Puy-de-Dôme (Auv.); arr. et à 2 l. N. E. de *Riom*.

ENNIS, b. d'Irl., sur le Fergus; ch.-l. du c. et à 1 l. et demie N. de Clare. Un dép. au parlement. — *Leag*, autre b. d'Irl.; c. et à 6 l. de Kilkenny. Un dép. au parl.

ENNISCORTHY, v. du c. de Wexford (Irl.), sur le Slaney : belle fonderie. Un dép. au parl. A 24 l. de Dublin.

ENNISTYMON, b. du c. de Clare (Irl.), sur une riv. du même nom; à 49 l. de Dublin.

ENNOM (vallée d'). Voy GEHENNOM.

ENNORDRE, *Aubigny*, Cher (Berry).

ENNORE, v. du Carnate (Ind.), sur le bord de la mer; à 3 l. de Madras.

ENNOUS, *St.-Sernin*, Aveiron (Rouergue).

ENOCQ, *Montreuil-sur-Mer*, Pas-de-Calais (Pic.).

ENOGAT (St.-), *St.-Malo*, Ille-et-Vilaine (Bret.).

* **ENON**, vill. de Palestine, près du Jourdain.

ENOS, *Enos*, v. marit. du Roumili (Turquie), près le g. du même nom; port commode, comm.

Digitized by Google

cons. 7,800 hab. A. 50 l. O. de Constantinople. Lat. 40. 40. l. E. 25. 38. Archev. grec.

ENOTAEVSK, v. du gouv. du Caucase (Russie As.), sur le Volga; à 29 l. N. E. d'Astracan.

* **ENOTOCOETES**, pp. sauvages des Indes, qu'on disait avoir de très-longues oreilles.

* **ENOTRIA** ou **ŒNOTRIA**, pet. contrée de l'Italie, comprise dans la Lucanie, vers le centre; ainsi nommée d'OEnotrus, qui y conduisit une colonie d'Arcadiens. On a depuis appelé OEnotria toute l'Italie.

ENOUVEAUX, *Chaumont*, Hte.-Marne (Bassigny). Forges.

ENQUIN, *Aire-sur-la-Lys*, Pas-de-Calais (Artois).

—, *Samer*, Pas-de-Calais (Pic.).

ENRAMEL, *Toulouse*, H.-Gar. (Lang.).

ENRICHARD, *Limoux*, Aude (Lang.).

* **ENS**, l'Ain, rivière.

ENS, *Arreau*, H.-Pyr. (Gascogne).

ENS (Pays au-dessous et sur l'), deux des gr. divis. de l'Autr. : territ. fert., d'une superf. de 72,608 l. carr. ; arr. par le Danube et ses affluents, l'Inn, la Salza, la Traun, et l'Ens, qui lui sert de limite. La partie du S. est coupée par les Alpes Noriques, dont les sommets élevés sont couverts de glaciers. Belles vallées, beaux pâtur., marais et lacs nombreux; riches forêts, peuplées de chamois, bouquetins, ours, loups, et gibier de toute espèce. Chevaux renommés pour leur force. Mines d'or, d'argent, de cuivre, plomb, fer, cobalt, arsenic, sel gemme, cristal de roche, marbre, albâtre, salpêtre, tourbe, etc., nombreuses usines et fabr. de draps, toiles, mousselines, batistes, etc. Papeterie, verrerie, etc. Industrie remarq. Près de 2,000,000 d'hab.—(*Anasus*), riv. d'All.; so. dans la princ. de Salzbourg; passe dans la Styrie, sépare la Haute de la Basse-Autr.; emb. au Danube.—(*Ensia*), v. de la H.-Autr., sur une émin., au confl. de l'Ens et du Danube; bien bâtie, avec deux chât. et un arsenal : 4,400 habit. Lat. N. 48. 20. l. E. 12. 9.—Ile du Zuyderzée (Hollande); autref. *Flevo insula*.

ENSAKA, v. de la prov. d'Angola (Afr.).

ENSCHEDE, pet. v. de l'Over-Yssel (Holl.), 4,200 hab. A 3 l. S. d'Oldenzael.

ENSCHING, *Altkirch*, H.-Rhin (Alsace).

ENSCHRINGEN. Voy. WILWERWILTZ.

ENSENADA-DE-ARENAS, gr. baie, sur la côte S. de l'île de Cuba (Antilles). Lat. N. 21. 45. l. O. 87. 5.—*De Batabano*, autre sur la même côte. Lat. N. 22. 15. l. O. 85.

ENSENEH, v. ruinée de la H.-Égypte: colonne dédiée à Marc-Aurèle; restes d'un théât. A 26 l. N. de Siout.

ENSHAM, vill. du c. d'Oxford (Angl.), avec un beau pont sur l'Isis ; à 25 l. N. O. de Londres.

* **ENSIA**, Ens, ville.

ENSIGNE, *Chef-Boutonne*, Deux-Sèvres (Poitou).

ENSISHEIM, *Ensishemum*, jol. v. d'Alsace (Haut-Rhin), sur l'Ill ; ch.-l. de cant. ; maison centr. de détention ; bur. de p., 1,800 hab. Fabrique de chapeaux de paille et de calicots : patrie de Jean Balde, un des meilleurs poëtes latins de l'Allem. Arr. et à 6 l. de Colmar, 120 E. de Paris.

ENSIVAL, pet. v. de la prov. de Liége (Belg.), sur la Vese : 2,715 hab. Manuf. de draps et casimirs. A 1 l. et dem. de Verviers et 2 l. de Spa.

ENSKIRCHEN, pet. v. du gr.-d. du B.-Rhin (Prusse); rég. et à 4 l. N. O. de Juliers.

* **ENTELLA**, ville de Sicile, auprès du fl. Crinisus, dans un territoire fert. en grains et en vins, à 15 l. E. de Lilybée. On en voit encore les ruines au *Val-di-Mazara*.

ENTER, gr. vill. de l'Over-Issel (Holl.) : 1,500 hab. A 7 l. E. de Deventer.

ENTHAL, *Sarrebourg*, Meurthe (Lorraine).

ENTLIBUCH, b. cons. du cant. de Lucerne (Suisse), dans une vallée de ce nom ; excell. pâtur.

ENTRAGES, *Digne*, B.-Alpes (Prov.).

ENTRAIGUES (*Inter aquas*), pet. v. du Rouergue (Aveiron), au confl. de la Truyère et du Lot; ch.-l. de cant. et anc. comté : arr. et à 5 l. N. O. d'Espalion, 5 de *Mur-de-Barres*.

ENTRAIGUES, ch.-l. de cant.; arr. et à 3 l. d'*Aubenas*, Ardèche (Cévennes). Papet.

—, *Angoulême*, Charente (Angoumois).

—, *Argentac*, Corrèze (Limousin).

—, ch.-l. de cant., *La Mure*, Isère (Dauph.); arr. et à 9 l. S. E. de Grenoble.

—, *Riom*, Puy-de-Dôme (Auvergne).

—, *Chef-Boutonne*, Deux-Sèvres (Poitou).

—, *Avignon*, Vaucluse (Comtat).

ENTRAINS, *Clamecy*, Nièvre (Nivernais).

ENTRAMES, *Laval*, Mayenne (Anjou).

ENTRANGE, *Thionville*, Moselle (Lorraine).

ENTRAVAILS, *Prades*, Pyrén.-Or. (Roussillon).

ENTRECASTEAUX, p. à l'extrém. mér. de la Nouv.-Holl. Lat. S. 43. 12. l. E. 145. 45.—(les Iles d'), dans la mer du S. Lat. S. 54. 15. l. E. 120.

ENTRECASTEAUX, *Brignolles*, Var (Prov.).

ENTRECHAUX, *Carpentras*, Vaucluse (Comtat). Foire de 6 j. le 11 août.

ENTRE-DEUX-EAUX, *St.-Dié*, Vosges (Lorr.).

ENTRE-DEUX-GUIERS, *Le Pont-de-Beauvoisin*, Isère (Dauphiné).

ENTRE-DEUX-MERS, *Bordeaux*, Gironde (Bordelais).

ENTRE-DEUX-MONTS, *Champagnole*, Jura (Fr.-Comté).

ENTRE-DUERO-E-MINHO, prov. du Portugal, bornée N. par la Galice, E. par la prov. de Tra-los-Montes, O. par l'Oc.-Atl. ; tire son nom des deux riv. qui la bordent : 25 l. de long, 15 de large. 900,000 hab. Pays montueux, mais très-fert., surtout sur les bords du Duero ; bons pâtur. ; excell. vin connu sous le nom de *Porto* : bons p. sur la côte. Divisée en 4 *Comarcas* ou jurid. ; savoir : Guimaraens, Lima, Porto et Viana. Braga, capitale.

ENTRE-LES-BOIS, *Mantes*, Seine-et-Oise (Mantois).

ENTREMONT, *Falaise*, Calvados (Norm.).

—, *Grenoble*, Isère (Dauphiné).

—, *Tinchebrai*, Orne (Norm.).

ENTREPIERRE, *Sisteron*, B.-Alpes (Provence).

ENTRESSEN, *Salon*, B.-du-Rhône (Provence); près d'un pet. étang, au territ. de la Crau.

ENTREVAUX, *Inter Valles*, pet. v. au pi. des mont., sur le Var (B.-Alpes) ; ch.-l. de cant., bur. de p. : 1,500 hab. Arr. et à 7 l. N. E. de Castellane, 211 S. E. de Paris.

ENTREVAUX, *St.-Pourçain*, Allier (B.-Auvergne).

ENTREVENNES, *Digne*, B.-Alpes (Provence).

ENTROCHAUD, *Le Beausset*, Var (Provence).

ENTZEN (Nider *et* Ober), deux vill. ; attenant l'un à l'autre, *Ruffach*, H.-Rhin (Alsace).

ENTZHEIM, rel. de p., *Strasbourg*, B.-Rhin (Alsace). Turenne y défit le duc de Lorraine, le 4 oct. 1674.

ENVALS, *Monflanquin*, Lot-et-Gar. (Agénois).

ENVAUX (Fort d'), *Saintes*, Char.-Infér. (Saint.).

ENVEIGT, *Mont-Louis*, Pyrén.-Or. (Roussillon). Haras.

ENVERMEU ou **ENVERMEIL**, *Envermodium*, ch.-l. de cant. : 900 hab. Sur l'Eaune ; arr. et à 3 l. S. E. de *Dieppe*, Seine-Infér. (Pays-de-Caux).

ENVIE, *Metz*, Moselle (Pays-Messin).

ENVRONVILLE, *Fauville*, Seine-Infér. (Norm.).

ENY (St.-), *Carentan*, Manche (Norm.).

Digitized by Google

ENYARA, v. d'Arabie, sur la côte de la mer Rouge.

ENZ, pet. riv. du gr.-d. de Bade et du Wurtemberg ; so. à la Forêt-Noire, emb. au Necker : sert au transport du bois.

ENZELLY, v. du Ghilan (Perse), sur la mer Casp., au fond d'un go. de ce nom. Soie, séné, manne, rhubarbe au territ. Factorerie russe. A 12 l. N. O. de Resht.

ENZERSDORF, pet. v. de la B.-Autr., près du Danube ; avec un chât. Brûlée par les Franç. qui y battirent les Autr. en 1809. A 6 l. S. E. de Vienne.

ENZWEIHINGEN, b. du cerc. du Necker (Wurtemberg), près de l'Enz : 1,200 hab. A 1 l. S. E. de Vaihingen.

EO ou MIRANDA, riv. de la Galice (Esp.), front. des Asturies ; donne son nom à Ribadeo où elle se jette dans l'Océan.

* **EOLIDE ou EOLIE**, contrée de l'As. Min., sur la mer Egée, dans le S. O. de la Mysie et au N. de l'Ionie : habit. Grecs confédérés ; v. princ. Cumes ou Cyme (*Anatolie*).

* **EOLIENNES** (Iles). Voy. **EOLIE-INSULÆ**.

EOUA, EAOUWE ou MIDDLEBURG, une des îles Tonga ou des Amis (Océ.-Pacif. mér.). Habit. civilisés et hospitaliers : fruits et cannes à sucre. A 5 l. S. O. de Tonga. Lat. S. 21. 24. l. O. 172. 10.

EOURRES, *Serres*, H.-Alpes (Dauphiné).

EOUX, *Castellane*, B.-Alpes (Prov.).

—, *Martres*, H.-Gar. (Comminge).

EPAGNE, *Brienne*, Aube (Champ.).

—, *Abbeville*, Somme (Pic.).

EPAGNETTE, *id.*, id.

EPAGNY, *Vic-sur-Aisne*, Aisne (Pic.).

—, *Is-sur-Tille*, Côte-d'Or (Bourgogne).

—, *Amiens*, Somme (Pic.).

EPAIGNE, *Pont-Audemer*, Eure (Norm.).

EPAILLY, *Châtillon-sur-Seine*, Côte-d'Or (Bourgogne).

EPAIN (St.-), *Ste.-Maure*, Ind.-et-Loire (Tour.).

—, *Sézanne*, Marne (Champ.).

EPAINVILLE, *Rambouillet*, Seine-et-Oise (Ile-de-France).

* **EPAMANDUODURUM**, Mandeure.

EPANÉ, *Falaise*, Calvados (Norm.).

EPANE, *Niort*, Deux-Sèvres (Poitou).

EPANGE, *Boulay*, Moselle (Lorraine).

* **EPAONA**, lieu dans le ci-dev. dioc. de Belley.

EPAREY, *Vervins*, Aisne (Pic.).

EPARGES (les), *Verdun-sur-Meuse*, Meuse (Lorraine).

EPARGNES, *Coze*, Char.-Infér. (Saintonge).

EPARRES (les), *Bourgoin*, Isère (Dauphiné).

EPAU, *La Flèche*, Sarthe (Anjou). Eaux minér.

EPAUBOURG, *Beauvais*, Oise (Beauvoisis).

EPAUMÉNIL, *Abbeville*, Somme (Pic.).

EPAUTROLLES, *Illiers*, Eure-et-Loir (Beauce).

EPAUVILLERS, *Chaunay*, Vienne (Poitou).

EPAUX, *Château-Thiéry*, Aisne (Brie).

— (les), *Rochefort-sur-Mer*, Char.-Inférieure (Aunis).

EPAYELLES, *Montdidier* (*Somme*), Oise (Norm.).

EPE, vill. cons. de la Gueldre (Holl.). 2,000 hab. A 4 l. N. O. de Deventer.

EPECAMPS, *Doulens*, Somme (Pic.).

* **EPECIUM**, Spezzia.

EPEGARD, *Neufbourg*, Eure (Norm.).

EPEHY, *Péronne*, Somme (Pic.). Fabr. d'étoffes de coton, mouchoirs de couleur et linge de table.

EPEIGNÉ, *Amboise*, Indre-et-Loire (Touraine).

—, *Neuvy-le-Roi*, id.

EPENANCOURT, *Nesle*, Somme (Pic.).

EPENCHAIN, *St.-Pol-sur-Ternoise*, Pas-de-Calais (Artois).

EPENÈDE, *Confolens*, Charente (Marche).

EPENOIS, *Besançon*, Doubs (Fr.-Comté).

EPENOUSE, *id.* id.

EPENOUX, *Vesoul*, H.-Saône (Fr.-Comté).

EPENSE ou EPEYSE, *Ste.-Menehould*, Marne (Champagne). Comm. de pois secs.

— le-Bois, *id.*, id. Manuf. de faïence.

EPERCIEUX, *Feurs*, Loire (Forez).

EPERCY, *St.-Claude*, Jura (Fr.-Comté).

EPERIES ou BRESSOW, *Eperiæ*, v. forte et épisc. de Hongrie, sur la Tartza ; ch.-l. du bas-c. de Scharosch ; haute cour de justice : 5,400 hab. Mines et gr. comm. de sel. A 10 l. N. E. de Cracovie.

EPERLEQUES, *St.-Omer*, Pas-de-Calais (Artois).

EPERNAY, *Sparnacum*, anc. et jol. v. de Champ. (Marne), sur cette riv., dans un excell. vignoble ; ch.-l. de s.-préf., d'arr. et de cant. ; inspect. forest. ; trib. de prem. inst. et de comm. ; coll. communal ; théâtre ; rel. et bur. de p., 5,000 hab. Papeteries, tuileries, briquet., clouter., poterie fine, bonneterie, imprim., libr., tannerie : gr. comm. des meill. vins de Champ. rouges, rosés et blancs, mousseux et non mousseux ; caves imm. et prof. dans le roc, où sont rangées par piles les bouteilles de vin. Prise par Henri IV, en 1592, après une vigour. résistance. C'est à ce siége que fut tué le maréchal de Biron. Patrie de Flodoart, historien du xe siècle. L'arr. est divisé en 9 cant. et 215 comm. Foires, le prem. samedi de Carême, 1 j. ; le 22 juill., 1 j. ; le 14 sept., 3 j. ; le samedi avant la Toussaint, 2 j. A 8 l. N. O. de Châlons-sur-Marne, 33 E. N. de Paris. Lat. N. 49. 3. l. E. 1. 38. Forêts exploitées, eaux vives au territoire.

EPERNAY, *La Baraque*, Côte-d'Or (Bourgogne).

EPERNEVILLE, *Abbeville*, Somme (Pic.).

EPERNON, autrefois **AUFRISTE**, *Sparno*, pet. v. de la Beauce (Eure-et-Loir), arrondissement de Chartres, ancien duché, au pied d'une colline escarpée, et dans le fond d'un joli vallon qu'arrosent divers ruisseaux, en s'y joignant à la *Guesle* ; rel. et bur. de p., 1,500 hab., y compris l'anc. par. de *Houdreville*. Grains, prairies, vignes et bois ; tanneries, mégisseries, moulins à farines. Anc. chât.-fort, démoli. Foire de 2 j., le 21 déc. Arr. et à 5 l. de Chartres, 2 E. de Maintenon, 16 S. O. de Paris.

* **EPERODIA**, Ivrée.

EPERRAIS, *Bellesme*, Orne (Perche).

EPERTULLY, *Nolay* (*Côte-d'Or*), Saône-et-Loire (Bourgogne).

EPERVANS, *Châlons-sur-Saône*, Saône-et-Loire (Bourgogne).

EPESSES (les), *Les Herbiers*, Vendée (Poitou).

* **EPETIUM**, v. d'Illyrie, sur la côte de Dalmatie ; ruinée : auj. *Zarnouniza*, vill. près Spalatro.

EPEUGNEY, *Besançon*, Doubs (Fr.-Comté).

EPFIG, *Barr*, B.-Rhin (Alsace).

* **EPHÈSE**, gr., riche et cél. v. d'Ionie (As. Min.), à l'emb. du Cayster dans la mer Egée. Temple magnif. de Diane, une des merv. du monde, brûlé par Erostrate la nuit de la naissance d'Alexandre ; trésors du même temple enlevés par Pompée ; fêtes sup. de Lucullus ; visitée par Auguste et Cicéron ; rebâtie par Tibère ; éleva des temples à Rome et à César ; pillée par les Perses au 3e siècle, puis par les Scythes. Mahomet Ier la prit ; St.-Paul et St.-Jean y ont séjourné : archiépisc. ; 3e concile œcuménique en 431, conciliabule en 449, dit *le brigandage d'Ephèse* ; patr. d'Héraclite et de Parrhasius ; auj. :

EPHÈSE ou AJASALUCK, pet. v., ou plutôt misér. vill. d'Anatolie (Turq. As.), sur le Pet.-Minder ; bâtie

Digitized by Google

des ruines de l'anc. Ephèse et à env. 1 l. de dist. Lat. N. 37. 50. 1. E. 25. 17. Voy. AIASALUCK.

* **EPHÈSE** (Go. d'), go. de la mer Egée ; s'enfonçait dans l'Ionie jusqu'à Ephèse : auj. le go. de *Scala-Nova*.

* **EPHRAÏM** (Tribu d'), contrée de la Palestine, au N. de Jérusalem, comprise depuis dans la Samarie : v. princ. Sichem et Samarie, celle-ci cap. du roy. d'Israel. — V. de cette tribu. — V. de la tribu de Benjamin, à 2 l. de Jérusalem. — (Forêt d'), forêt de la Palestine, dans la Galaaditide ; Absalon y fut tué lorsqu'il portait les armes contre son père.

* **EPHRATA.** Voy. BETHLÉEM.

EPHRATA OU TUNKERSTOWN, vill. de la Pensylvanie (Et.-Unis) ; à 20 l. N. O. de Philadelphie.

* **EPHRON**, mont. sur les confins des tribus de Benjamin et de Juda, dans la Palestine. — V. de la tribu d'Ephraïm. — V. gr. et forte de la Palestine, sans doute la même qu'*Hippos*.

* **EPHYRA**, Corinthe.

EPIAIS OU EPIEDS, *Château-Thiéry*, Aisne (Brie).

* **EPICNÉMIDIENS.** Voy. LOCRIDE.

* **EPICTÈTE** (Phrygie), c.-à-d. Phrygie acquise : part. N. O. de la Phrygie, donnée par les Romains au roi de Pergame.

* **EPIDAMNE.** Voy. DYRRACHIUM.

* **EPIDAURE**, v. de l'Argolide, sur le go. Saronique, à 10 l. S. E. d'Argos, cél. par son temple d'Esculape, et renommée pour ses chevaux et son vin. Auj. *Epidavro*, chétif. vill., avec un bon p. (Morée). — V. d'Illyrie, dans la part. S. de la Dalmatie, chez les Enchelei et sur la mer Adriat. ; auj. détr., près de Raguse. — *Limera*, v. forte de la Laconie, sur le go. Argolique, à 12 l. S. E. de Sparte ; avait aussi un temple d'Esculape : auj. *Napoli-de-Malvoisie* ou *Monembasia*.

EPIDENO, *Apidanos*, riv. de Thessalie (Turq. d'Eur.), emb. au Kostoum.

* **EPIDIENS**, pp. de l'île d'Arran (Ecosse).

* **EPIDIUM**, Ila.

EPIEDS, *Pacy-sur-Eure*, Eure (Norm.).

—, *Beaugency*, Loiret (Orléanais).

—, *Blois*, Loir-et-Cher (Blaisois).

—, *Saumur*, Maine-et-Loire (Anjou).

— *ou* Epiaix, vill. du Vexin (Seine-et-Oise), arr. de Pontoise. Pop., y compris le ham. et le moulin de *Rhus*, env. 500 hab. Grains, bois et prairies. A 9 l. un q. N. O. de Paris, 1 l. 3 q. de *Pontoise*.

EPIEDS-EN-PARISIS, vill. de l'Ile-de-Fr. (Seine-et-Oise), arr. de Pontoise : env. 150 hab. Terr. en labour. A 6 l. N. E. de Paris, 3 q. E. de *Louvres*.

EPIENS, *Nérac*, Lot-et-Gar. (Condomois).

EPIET, *Libourne*, Gironde (Guienne).

EPIEY, *Vaucouleurs*, Meuse (Lorraine).

EPIEZ, *Longuion*, Moselle id.

* **EPIGRIA.** Voy. ESTHIA.

EPILAN, *Château-Vilain*, H.-Marne (Champ.).

EPILLA, pet. v. d'Espagne (Aragon), sur le Xalon : 3,200 hab. A 7 l. O. de Sarragosse.

EPINA (l'), *Etain*, Meuse (Barrois).

EPINAC, ch.-l. de cant., *Nolay* (*Côte-d'Or*), Saône-et-Loire (Bourg.). Arr. et à 4 l. E. N. E. d'Autun. Mine de houille ; verrerie.

EPINAL, *Spinalium*, v. consid. de Lorraine (Vosges), sur la Moselle, ci-dev. gr. baill., hôtel des monnaies, abbaye de chanoinesses nobles ; auj. ch.-l. de préf., d'arr. et de cant. ; tribun. de prem. inst., cour roy. de Nancy ; chambre des manuf., inspect. forest. ; collége communal, biblioth., cab. de phys. et d'hist. nat., soc. d'agric., théâtre ; rel. et bur. de p. 8,000 h. Fab. de fils, toiles, faïence ; comm. de grains, chanvre, bois et bestiaux ; verreries, papet. très-renomm., impr., libr. : beaux jardins. Foires le prem. et le 3e mercredi de chaque mois. On attribue la fondation de cette ville à Théodoric d'Hamelan, évêque de Metz, qui commença à la faire construire en 980. En 1466, elle se donna au duc de Lorraine. Prise par Créqui en 1670. Elle a été très-bien fortifiée et défendue par un château ; tous les remparts sont maintenant détruits. L'arr. est div. en 6 cant. et 116 comm. A 14 l. S. E. de Nancy, 95 E. S. E. de Paris, 50 po. un q. (Dist. lég. 381 kil.). Lat. N. 48. 22. 1. E. 4. 14.

EPINANT, *Montigny-le-Roi*, H.-Marne (Champagne).

EPINAY, *Broglie*, Eure (Norm.).

—, pet. vill. réuni à la commune de Champlatreux. Voy. CHAMPLATREUX.

— (l'), *Rambouillet*, Seine-et-Oise (Ile-de-Fr.).

—, *Barentin*, Seine-Infér. (Norm.).

—, *Neufchâtel-en-Bray*, id.

—, *Rouen*, id.

— sous-Sénart, vill. de l'Ile-de-Fr. (Seine-et-Oise), arr. de Corbeil, sur la pet. riv. d'*Yerres* : env. 250 hab. A 6 l. S. E. de Paris, 1 l. et dem. S. de Boissy-St.-Léger. (*Brie-Comte-Robert*, Seine-et-Marne).

EPINAY-SUR-ODON, *Villers-Bocage*, Calvados (Norm.).

— sur-Orge, vill. de l'Ile-de-Fr. (Seine-et-Oise), arr. de Corbeil, proche la pet. riv. d'*Orge*, anc. seign. Pop., y compris les ham. *du Breuil*, de *la Grange-du-Breuil*, de *Pet.-Vaux*, part. de *Villiers*, *Charentru*, env. 700 habit. ; chât. et parc, dans le genre anglais ; jol. mais. de camp., dite *Vaucluse*, à Breuil ; anc. fief de *Sillery*, à Charentru. A 5 l. un q. S. de Paris, 3 q. S. E. de *Longjumeau*.

EPINAY-SUR-SEINE, vill. de l'Ile-de-Fr. (Seine), arr. de St.-Denis, sur la rive dr. de la Seine et traversé par la gr. route de Paris à Rouen. Populat., y compris le chât. d'*Ormesson*, et part. du ham. de *la Briche*, env. 800 habit. Port sur la Seine, au ham. de la Briche, pour les vins de Bordeaux et autres marchand. expédiées par cette riv. ; anc. chât. habité jadis par Gabrielle d'Estrées ; filat. et tissage de coton au chât. d'Ormesson : étang de *Coquenard*, desséché en partie : belles plantat. sur son emplacement. Les rois de la prem. race avaient une mais. de plaisance dans ce vill. A 3 l. N. O. de Paris, 1 l. N. O. de *St.-Denis*.

EPINAY-TESSON, *Isigny*, Calvados (Normandie).

EPINCHAL. Voy. ESPINCHAL.

EPINE (l'), *Serre*, Htes-Alpes (Dauphiné).

—, *Troyes*, Aube (Champagne).

—, *Châlons-sur-Marne*, Marne (Champagne). Vaste église gothique-arabesque.

—, ham. et chât. (Oise). Voy. WARLUIS.

—, *Banlieue de Paris*, Seine (Ile-de-Fr.).

—, *Arpagon*, Seine-et-Oise (Ile-de-Fr.). Filat. de coton ; fabr. de piqués, basins et de cardes.

—, *Epernon* (*Eure-et-Loir*), Seine-et-Oise (Beauce).

— aux-Bois (l'), *Montmirail* (*Marne*), Aisne (Brie).

— Fauveau, rel. de p., *Vatan*, Indre (Berry).

— Harnaut, *Solre-le-Château*, Nord (Hainaut).

— les-Bruyères, *Montreuil-sur-Mer*, Pas-de-Calais (Boulonnais).

EPINETTE (l'), *Epernon* (*Eure-et-Loir*), Seine-et-Oise (Beauce).

EPINEUIL, *Tonnerre*, Yonne (Champagne). Anc. comté.

— le-Fleuriel, *Saint-Amand-Mont-Rond*, Cher (Bourbonnais).

Digitized by Google

EPINEU-LE-CHEVREUIL, *Sillé-le-Guillaume*, Sarthe (Maine).
— le-Séguin, *Sablé* (*Sarthe*), Mayenne (Maine).
EPINEUSE, *Clermont*, Oise (Beauvoisis). Environ 300 hab.: grains et bois. A 16 l. N. de Paris.
EPINEVILLE, *St.-Vallery-en-Caux*, Seine-Infér. (Normandie).
EPINGEN ou EPPINGEN, v. du cerc. de Pfinz et Enz (Bade), sur l'Elsatz : 2,400 habitants.
EPINIAC, *Dol*, Ille-et-Vilaine (Bretagne).
EPINOIS, c. de la prov. de Hainaut (Belg.), à 3 q. de lieue de Binche, et 3 lieues et dem. de Charleroi. 294 habitants.
EPINONVILLE, *Varennes-en-Argonne*, Meuse (Champagne).
EPINOUSE, *Digne*, B.-Alpes (Provence).
—, *Beaurepaire*, Drôme (Dauphiné).
—. Voy. ESPINOUSE.
EPINOUX, *Mirepoix*, Ariège (H.-Languedoc).
EPINOY, *Solre-le-Château*, Nord (Hainaut).
—, *Cambray* (*Nord*), Pas-de-Calais (Artois). Cidev. principauté.
—, *Carvin*, Pas-de-Calais (Artois).
— (l'), *Blangy*, Seine-Infér. (Normandie).
— (l'), *Flixecourt*, Somme (Picardie).
— sur-Canche (l'), *Montreuil-sur-Mer*, Pas-de-Calais (Boulonnais).
EPINS, *La Rochefoucauld*, Char. (Saintonge).
* EPIPHANIA, aupar. EMATH ou HAMATH, anc. v. de Syrie, sur l'Oronte, au S. E. et près d'Apamée (*Famieh*). — V. de la Cilicie Campestris, à 12 l. N. E. d'Issus; sur la riv. de Carsus : auj. *Surfendkar*.
* EPIPOLE, quartier occid. de Syracuse; dehors escarpés, entourés de murs et réunis à la v. par Denis.
* EPIRE, contr. de la Grèce, sur la mer Ionienne et front. de l'Illyrie; s'étendait des monts Acrocerauniі au fl. Aracthas, et de l'extrém. de Leucade au Pinde; comprenait, entre autres provinces, l'Acarnanie, la Chaonie, la Thesprotie, la Molosside, l'Athamanie et la Dolopie; v. principale, Buthrotum et Ambracia : pays riche et populeux; hab. belliqueux, furent libres, puis soumis aux Macéd. et aux Romains. Auj. la *B.-Albanie* (Turq. d'Eur.).
EPIRE, *Epirus*, ancien royaume de la Grèce, dont Pyrrhus fut un des rois les plus célèbres; conquis par Paul-Emile qui emmena 150,000 esclaves, et plus tard par les Vénit. qui l'occupèrent jusqu'au 15e siècle, qu'il subit le joug des Turcs. Cette prov., qui fait part. de l'*Albanie* (Turq. d'Eur.), n'est pas aussi consid. que celle des Anc., et porte le nom de *Nouv. Epire*. Elle comprend la Chimère ou la Carnia au N., et l'Arta au S. : Janina, capitale.
EPIRÉ, *Angers*, Maine-et-Loire (Anjou).
EPIRY, *Corbigny*, Nièvre (Nivernais).
EPISCOPIA, b. de la Basilicate (roy. de Naples); à 8 l. O. S. de Tarsi.
* EPISCOPI-CASTRUM, Bishops-Castle. — *Cella*, Bischofs-Zell. — *Insula*, Bischofs-Verda.
EPIZON, *Joinville*, H.-Marne (Champ.).
EPIZY, *Moret*, Seine-et-Marne (Gatinais).
EPLESSIER, *Poix*, Somme (Picardie).
EPLUCHES, *Riberac*, Dordogne (Périgord).
—, *Montelimard*, Drôme (Dauphiné).
—, ham. et chât. (Seine-et-Oise). Voy. OUEN-L'AUMONE (St.-).
EPLY, *Pont-à-Mousson*, Meurthe (Lorraine).
EPOISSES, *Sémur*, Côte-d'Or (Bourgogne).
—, rel. de p., *La Baraque*, Côte-d'Or (Bourgog.): 1,000 habit. Anc. marquisat; chât. de Brunehaut. Excell. fromages.
EPONE, vill. de l'Ile-de-Fr. (Seine-et-Oise); arr. de Mantes, près la rive g. de la Seine. Pop., y compris le ham. de *Vélanne*, env. 1,000 hab.; anc. chât., autrefois partie des domaines de la maison de Créquy : so. abondantes; fours à plâtre; fabr. de toile. A 9 l. et dem. O. de Paris, 2 S. E. de *Mantes*.
* EPOREDIA, v. des Libici, dans la Gaule cisalpine, sur la Doria Major; auj. *Ivrée* (Piémont).
* EPOSIUM, Yvoi.
EPOTHEMONT, *Brienne*, Aube (Champ.).
EPOUR, v. du Visapour (Ind.); à 4 l. N. O. de Merritch.
EPOUVILLE, rel. de p., *Montivilliers*, Seine-Infér. (Norm.). Papeterie.
EPOYE, *Reims*, Marne (Champ.).
EPPEGHEM, c. de la prov. de Brabant (Belg.); à 3 q. de l. de Vilvorde, et 2 l. et dem. de Bruxelles. 1,008 hab.
EPPELDORFF, ET ERMSDORFF, c. de la prov. de Luxembourg (Belg.); à 1 l. 1 q. de Diekirch. 470 h.
EPPERBRONN, *Bitche*, Moselle (Lorraine).
EPPES, *Laon*, Aisne (Picardie).
EPPE-SAUVAGE, *Solre-le-Château*, Nord (Hainaut).
EPPEVILLE, *Ham*, Somme (Picardie).
EPPING, pet. v. du c. d'Essex (Angl.); 2 foires par an. A 6 l. N. N. E. de Londres.
EPPING, *Bitche*, Moselle (Lorraine).
EPPINGEN. Voy. EPINGEN.
EPRÉMÉNIL, *St.-Romain*, Seine-Infér. (Norm.).
EPRETOT, *id.* id.
ERPEVILLE, *Neufbourg*, Eure (Norm.).
—, *Fécamp*, Seine-Infér. (Norm.).
— en-Lieuvin, *Lieurey*, Eure (Norm.).
— en-Romois, *Bourgachard*, id.
— en-Ry, *Rouen*, Seine-Infér. id.
EPRAVES, c. de la prov. de Namur (Belg.); à 1 l. de Rochefort, et 4 de Dinant. 368 hab.
EPRON (l'), *Mézières*, Ardennes (Champ.).
—, *Caen*, Calvados (Norm.).
EPS, *St.-Pol-sur-Ternoise*, Pas-de-Calais (Artois).
EPSOM, pet. v. du c. de Surrey (Angl.); eaux minér. d'où l'on tire un sel médical du même nom. A 6 l. S. de Londres. Courses annuelles de chevaux.
EPSTEIN, pet. v. du d. de Nassau (All.), sur le Mein : 1,100 hab. A 4 l. N. N. E. de Mayence. Mines de fer.
EPTE, pet. riv. de Norm. (Eure); so. près de Bernay, emb. à la Seine au-dessous de Vernon.
EPTERNACH. Voy. ECHTERNACH.
EPUISAY, *Mondoubleau*, Loir-et-Cher (Maine).
EPWORTH, pet. v. du c. de Lincoln (Angl.), dans l'Ile d'Axholm; à 56 l. N. de Londres.
EPY, *St.-Amour*, Jura (Fr.-Comté).
EQUAINVILLE, *Honfleur* (*Calvados*), Eure (Normandie).
EQUANCOURT, *Péronne*, Somme (Picardie).
EQUAQUELON, *Pont-Audemer*, Seine-Inférieure (Normandie).
EQUEDECQ, *Lillers*, Pas-de-Calais (Artois).
EQUEMAUVILLE, *Honfleur*, Calvados (Norm.).
EQUEMICOURT, *Hesdin*, Pas-de-Calais (Artois).
EQUENES, *Poix*, Somme (Picardie).
EQUENOY, *Breteuil*, Oise (Picardie). Fabriq. de bouracans.
EQUERCHIN, *Douay*, Nord (Flandre).
EQUERMES, *Lille*, id.
* EQUES ou EQUICOLES, pet. pp. du Latium, à l'E. de Rome; plein de droiture et de probité. V. princip., Préneste.
EQUES, *Aire-sur-la-Lys*, Pas-de-Calais (Artois).
* EQUESTRIS-COLONIA, Nyon.

Digitized by Google

EQUETOMARE, *Neufbourg*, Eure (Normandie).
EQUETOT, *id.*, id.
EQUEURDREVILLE, *Cherbourg*, Manche (Norm.).
EQUEVILLEY, *Vesoul*, Hte.-Saône (Fr.-Comté).
EQUEVILLON, *Champagnole*, Jura, id.
EQUEVILLY, *Meulan*, Seine-et-Oise (Ile-de-Fr.).
EQUILLY, *La Haye-Paynel*, Manche (Norm.).
EQUINBOSCQ-LE-VAL, *Fauville*, Seine Inférieure (Normandie).
EQUIQUEVILLE, *Dieppe*, id.
EQUIRE, *St.-Pol-sur-Ternoise*, Pas-de-Calais (Artois).
ER (Ile d'), *Tréguier*, Côtes-du-Nord (Bretagne).
ERABLE (l'), *Limours*, Seine-et-Oise (Ile-de-Fr.).
* **ERAC**, pet. v. marit. et fortif. de l'Asie Min., en Ionie, fondée par les Téiens, ses maîtres.
ERADIBA, vill. d'Abyssinie (Afr.).
ERADIEH, *Cnossus*, b. de l'île de Candie, au pi. du mont Psiloriti, près de la mer.
ERAGNY-SUR-EPTE, *Gisors* (*Eure*), Oise (Vexin). Env. 300 hab. A 16 l. et dem. de Paris, 1 l. N. de Gisors.
ERAGNY-SUR-OISE, vill. de l'Ile-de-Fr. (Seine-et-Oise), arr. et cant. de Pontoise, sur la rive g. de l'Oise. Pop., y compris le ham. de *Neuville*, beauc. plus cons., 1,000 habit.; château en ruines; carr. de pierres de taille et moellons : autre chât. à Neuville, remarq. par son parc, et ses belles plantations. A 6 l. et dem. de Paris, 1 dem.-l. de *Pontoise*.
ERAINES, *Falaise*, Calvados (Norm.).
—. Voy. AIRAINES.
ERAJARVI, pet. v. de Finlande (Russie).
ERAM, v. d'Arabie, près de la mer Rouge.
ERAMA (St.-), b. de la Terre de Bari (roy. de Naples); à 3 l. S. E. de Bitello.
ERAMNOUS, île et v. sur la côte occid. de l'Ind., à l'entrée du go. de Cutch. Lat. N. 22. 32. l. E. 66. 20.
* **ERANA OU PYLOS**, v. du Péloponèse, sur la côte occ. de la Messénie, à l'O. de Messène : Nestor y faisait, dit-on, sa résid. Auj. le *Vieux-Navarin* (Morée).
ERANGO (St.-), b. de la Terre de Bari (roy. de Naples); à 6 l. E. de Gravina.
ERASINO, riv. de la Morée (Grèce); so. en Zaconie, emb. à la Planiza.
ERASME OU ERASMUS, v. de l'île de Ceylan; à 12 l. N. O. de Trincomali.
ERAT (St.-), b. de Suisse; cant. et à 5 l. de Lucerne.
ERAVILLE, *Châteauneuf-sur-Charente*, Charente (Angoumois).
ERAVINSKOI, f. du gouv. d'Irkoutsk (Sibérie).
* **ERAVUS**, l'Hérault, riv.
ERBACH OU ERPACK, *Erpachum*, baill. et v. de la prov. de Starkenbourg, au gr.-d. de Hesse-Darmstadt (Allem.). Fabr. d'étoffes de laine. A 9 l. N. E. d'Heidelberg. — Vill. du Wurtemberg; à 3 l. S. O. d'Ulm, sur le Danube.
ERBAJOLO, près Corte, *Bastia* (Corse).
ERBAT, v. du Diarbeck (Turq. As.); à 24 l. de Diarbekir.
ERBAUT, c. de la prov. de Hainaut (Belg.), à 3 q. de l. de Lens, et 2 de Mons. 417 hab.
ERBAZ, v. d'Anatolie (Turq. As.); à 14 l. de Scalanova.
ERBENDORF OU EBERNDORF, pet. v. de Bavière, sur la Waldnah : 1,100 habitants.
ERBESBUDESHEIM, vill. de la prov. du Rhin, gr.-d. de Hesse-Darmstadt (All.), près d'Alzey : 800 habit. Mine de mercure.
ERBEVILLERS, *Saint-Nicolas-du-Port*, Meurthe (Lorraine).
ERBIL (*Arbela*), v. murée du Kurdistan (Perse) : env. 5,000 hab. Près de cette v. Alexandre vainquit Darius. A 9 l. de Hamadan. Lat. N. 36. 11. l. E. 41.
ERBISDORF, b. de Saxe; à 1 l. S. de Freiberg.
* **ERBITA**, Nicosie.
ERBIZOEUL, c. de la prov. de Hainaut (Belg.), à 1 l. de Lens et 1 l. et demie de Mons. 549 hab.
ERBLON (St-), *Rennes*, Ille-et-Vilaine (Bretagne).
—, *Ancenis*, Loire-Infér. (Bretagne).
—, *Craon*, Mayenne (Anjou).
ERBLSBACH, b. du cerc. du Danube (Bav.); à 14 l. E. S. E. d'Ingolstadt.
ERBRAY, *Châteaubriant*, Loire-Inférieure (Bret.): 1,300 habitants. Fours à chaux.
ERBRÉE, *Vitré*, Ille-et-Vilaine (Bretagne).
ERCÉ, *St.-Girons*, Ariège (Comminge). Forges et haras.
—, *St.-Aubin-du-Cormier*, Ille-et-Vilaine (Bretagne).
— en-la-Mée, *Bain*, id.
ERCEVILLE, *Angerville* (*Seine-et-Oise*), Loiret (Beauce).
ERCH (Ile d'), *Lannion*, Côtes-du-Nord (Bretag.).
ERCHES, *Roye*, Somme (Picardie).
ERCHI, v. de l'Aderbijan (Perse); à 25 l. de Tauris.
ERCHIN, *Douai*, Nord (Flandre).
ERCHING, *Sarreguemines*, Moselle (Lorraine).
ERCHU, *Nesle*, Somme (Picardie).
ERCKELENS OU KERKELENS, *Herculanum*, anc. v. du gr.-d. du Bas-Rhin (Prusse): 1,300 hab. Brûlée en 1715 et 1720. A 6 l. N. E. d'Aix-la-Chapelle.
ERCOURT, *Abbeville*, Somme (Picardie).
ERCUIS, vill. du Beauvoisis (Oise) : env. 700 hab. Terr. en labour. Comm. de poil de chèvre; fabr. de boutons et dentelles. A 10 l. N. de Paris, une dem. l. N. E. de Neuilly en Thel (*Beaumont*, Seine-et-Oise).
ERDBERG, b. du cerc. de Znaïm (Moravie), front. de l'Autriche : 1,000 habitants.
* **ERDECIA**, la Transylvanie.
ERDEM-TCHAO, v. de la Tartarie chin. (Asie).
ERDEVEN, *Auray*, Morbihan (B.-Bretagne).
ERDING. Voy. AERDING.
ERDSCHIR, chaîne de mont. de l'Anat. (Turq. As.), dans la Caramanie. Voy. ARGEUS.
ERE, c. de la prov. de Hainaut (Belg.), à 1 l. et dem. d'Antoing, et dem. l. de Tournai. 498 hab.
EREAC, *Broons*, Côtes-du-Nord (Bretagne).
* **EREBERGUM**, Ehrenberg.
* **ERECTHIE**, lieu municipal de l'Attique, dans la tribu Egéide; patrie de l'orateur Isocrate.
EREKLI, *Perinthus*, v. marit. du Roumili (Turq. d'Europe), avec un double p., sur la mer de Marmara; archev. grec : 7,000 habitants. Bâtie sur les ruines de l'anc. *Héraclée* : restes d'amphit. et du palais de Vespasien. A 18 l. O. de Constantinople. Lat. N. 41. 1. l. E. 25. 34. — Ou *Erégri* (anc. *Héraclée de Bithynie*), v. et p. d'Anatolie (Turq. As.), sur la mer Noire. Voy. HÉRACLÉE. A 41 l. E. de Constantinople. Lat. N. 41. 36. l. E. 29. — Ou *Erkeli* (anc. *Archelais*), pet. v. de la Caramanie (Anat.) sur le Kalys : 6,000 habitants. Territ. fert. en grains et en fruits : comm. de cire, soie, lin, cuirs, etc. A 33 l. E. de Cogni. Lat. N. 37. 30. l. E. 32. 14.
* **EREMBES**, nom donné par Homère à des peup. qu'on croit être les *Arabes*.
EREMBODEGHEM, pet. v. de la prov. de la Flandre or. (Belg.) à 2 l. 1/4 d'Herzeele, et 6 l. d'Audenarde. 3,100 hab.
EREMPCOURT, *Poix*, Somme (Picardie).
* **EREMUS**, Hermitage (l').

Digitized by Google

ERES ou ERIS, v. du Chirvan (Perse), auj. en ruines.

* **ERESBURGUM**, Stadberg.

ERESMA ou ELERENA, riv. d'Espag.; so. dans les mont. de la Sierra-Tablada, emb. au Duero.

* **ERESSUS ou ERESSOS**, v. de l'île de Lesbos, sur la côte occ. : patrie de Théophraste; auj. *Hiersé*.

ERETIA, pet. v. de la Livadie (Grèce).

* **ERÉTRIE ou MÉLANEIS**, v. cons. de l'île d'Eubée, sur l'Euripe, au S. E. de Chalcis; auj. *Paleo-Castro*. Ménedème y fonda l'école des philosophes érétriens.

* **ERÉTRIENS**, pp. originaires de l'Eubée, établis dans la Babylonie.

* **ERETUM**, v. d'Italie, chez les Sabins, près du Tibre; cél. par la vict. des Romains sur les Etrusques (av. J.-C. 588) : auj. *Monte-Rotundo*, à 3 l. N. E. de Rome.

EREUILLE, *Montebourg*, Manche (Normandie).

EREZÉE, b. de la prov. de Luxembourg (Belgique): à 3 quarts de l. de Marche. 707 hab.

ERFA, *Bastia* (Corse).

ERFURT, *Erfurtum*, gr., forte et riche v. d'All., ci-dev. cap. de la H.-Thuringe, et auj. ch.-l. de l'une des rég. pruss., formées des démembr. d'une partie de la Saxe, sur la Géra. Bonne citad.; avait une université cél., supprimée en 1816 : 18,000 hab. Fabr. d'étoffes de laines et de soie : comm. en fruits, garance, safran bâtard, etc. Patrie de Ludolph. Erfurt est au nombre des cités les plus éclairées d'Allemag., et les plus riches en établissements scientifiques et industriels. Après la bat. d'Iéna, elle tomba au pouvoir des Franç. avec un parc de 120 pièces d'artill. En 1808, elle fut le théâtre d'une act. mémor. entre Napoléon, l'emper. de Russie, le roi de Prusse, et plus. souverains d'Allem. En 1813, cette place protégea puissamment la retraite de l'armée franç., après la bataille de Leipsick. Le cerc. d'Erfurt renf. 56.000 hab. On y compte en reichsthalers de 24 bons groschen, val. de caisse, 3 fr. 95 c.; val. de comm., 3 fr. 71 c. A 12 l. S. E. de Mulhausen, 45 O. de Dresde et 50 de Weimar. Lat. N. 50. 58. l. E. 28. 42.

* **ERFURTUM**, Erfurt.

ERFWEILER (Nider *et* Ober), *Weissembourg*, B.-Rhin (Alsace).

ERGAL, *Neaufle*, Seine-et-Oise (Mantois).

* **ERGAVICA**, v. cons. et importante de l'Espagne, chez les Celtibères; à 20 lieues S. E. de Ségontia (*Siguença*).

ERGAZEL (île), *Vannes*, Morbihan (Bretagne).

ERGEN, montag. de Sibérie, dans les gouv. de Kolivane et d'Irkoustk.

ERGÈNE, *Agrianes*, riv. du Roumili (Turq. d'Europe); emb. à la Marizza.

ERGENZINGEN, pet. ville du cercle de Hohenberg (Wurtemberg) : 1,200 hab.

ERGERSHEIM, *Molsheim*, B.-Rhin (Alsace).

* **ERGETIO**, b. de Sicile, sur les ruines de *Muryentium*.

ERGNIES, *Fruges*, P.-de-Cal. (Artois).

—, *Flixecourt*, Somme (Picardie).

ERGOLSBACH, b. de Bav.; cercle de la Regen.

* **ERGOVIÆ-PAGUS**, Munster, au cant. de Lucerne (Suisse).

ERGUE-ARMEL, *Quimper*, Finistère (Bretagne).

—, Gaberic, *id.*, id.

ERGUEL ou VALLÉE-DE-ST.-IMMER, petit pays du cant. de Berne (Suisse), dans le Jura : fruits et pâtur. — B. du même nom, à 4 l. O. de Bienne : 900 hab.

ERI, pet. riv. de l'état de l'Egl. (Italie); emb. au golfe de Toscane.

ERIBALE (Loch), bras de mer sur la côte du c. de Sutherland (Écosse); vaste p. où les grands vaisseaux sont à l'abri des vents.

* **ERIBERTI-SAXUM**, Hammerstein.

ERICEYRA, b. de l'Estram. (Port.), sur l'Oc.-Atl.; à 8 l. N. O. de Lisbonne.

ERICHO (l'anc. *Oricum*), pet. v. et p. de l'Albanie (Turq. d'Eur.), au golfe de Valona; à 24 l. S. E. de Saloniki.

ERICHT, riv. du c. de Perth (Écosse).

* **ERIDAN**, pet riv. de l'Attique; emb. au-dessous d'Athènes, à l'Ilyssus. — Ou le *Pô*. Voy. ce mot.

ERIÉ, gr. lac du Canada (Amér. sept.); reçoit au S. O. les eaux du lac Huron, par la riv. Détroit, et commun. au N. E. avec le lac Ontario par la riv. Niagara : 95 l. de long, 20 à 25 de large, 250 de circonf.; profond de 40 à 300 pi., navig. pour les bât. de 60 à 70 tonneaux. Très-poissonn.; a plus. bons p. dans la partie septent.; bords et îles infestés de serpents à sonnettes et siffleurs. Le fort du même nom est au N. du lac, à 7 l. du fort de Niagara et sur la rive occ. de cette riv. Lat. N. 42. 59. l. O. 80. 40. — V. de la Pensylvanie (Et.-Unis), sur le bord mérid. du lac. Env. 200 maisons; cour de justice; chant. de construct., vastes magasins : p. défendu par une forte batterie.

ERIGNÉ, *Angers*, Maine-et-Loire (Anjou).

* **ERIGNON**, riv. de Macédoine, vers le N.; so. aux front. d'Illyrie, emb. dans l'Axius; auj. la *Vistritza*.

ERIHA, *Jéricho*, b. de la Palest.; à 7 l. de Jérusalem.

ERIMO-KASTO, pet. v. de la Livadie (Grèce), sur le penchant de l'Hélicon, et à la place de l'anc. *Thespies*.

ERIN, *St-Pol-sur-Ternoise*, Pas-de-Calais (Art.).

ERINGES, *Montbard*, Côte-d'Or (Bourgogne).

ERINGHEM, *Wormhout*, Nord (Flandre).

* **ERISANE**, v. de Lusitanie, sous le commandement de Viriates.

ERISEUL, *Château-Vilain*, H.-Marne (Champ.).

ERISSO. Voy. ERICHO.

ERITZKA, v. du gouv. d'Irkoutsk (Sibérie).

ERITRIA (l'anc. *Erythrée*), v. d'Anat. (Turq. As.).

ERIVAN ou ARMÉNIE-PERSANE, prov. de la Perse, entre l'Araxe et les mont. appelées Mossian : climat sain; hivers fort longs. — Ou Chirvan (*Erivanum*), v. cap. de la prov. du même nom, sur la riv. de Xenqui et à 3 j. de marche du lac d'Erivan; bâtie sur le bord d'un affreux précip. et env. d'une double muraille, avec un chât. imprenable, sur un rocher escarpé. Assiégée vainement par les Russes en 1769, prise par eux en 1803. Excell. vignobles au territ. A 80 l. E. d'Erzeroum. Lat. N. 40. 20. l. E. 42. 15.

* **ERIX** (*Mons*), haute mont. de Sicile, qui domine la v. de Drepanum (*Trapano*); au sommet était un temple de Vénus, dite *Ericine*, et un peu au-dessous la v. du même nom, où l'on ne pouvait monter que par un sentier très-long et très-escarpé, ce qui n'empêcha pas Amilcar de s'en rendre maître par surprise; auj. le *Mont-St.-Julien*.

ERIZA, pet. v. de l'Aragon (Esp.); à 7 l. de Calatayud.

ERIZE-LA-BRÛLÉE, *Bar-le-Duc*, Meuse (Barrois).

— la-Grande, *id.*, id.

— la-Petite, *id.*, id.

— St.-Dizier, *id.*, id.

ERLACH ou ERLAT, jol. pet. v. du cant. de Berne (Suisse), sur le lac de Bienne, au pi. du Jolimont, dans un territ. fert.; à 2 l. N. E. de Neufchâtel. — Chât. et vill. de Franconie, au prince de Schwartzemberg.

ERLAN ou ERLAU (*Eger*). Voy. AGRIA.

ERLANGEN, v. du cerc. de la Rézat (Bav.), près de

Digitized by Google

la Rednitz ; 8,500 hab. Univers. ; fabr. de gants, bas, chapeaux, etc. : servit de refuge à un gr. nombre de protestants franç., par suite de la révocat. de l'édit de Nantes, en 1686. A 8 l. S. de Bamberg.

ERLAPH, riv. d'All. ; so. en Styrie, emb. au Danube.

ERLAU. Voy. EGER.

ERLENBACH, *Schelestat*, Bas-Rhin (Alsace).

ERLENBACH, vill. du cerc. du Rhin (Bav.), cél. par la bat. de 1793, entre les Français et les Prussiens. Mine de plomb. — Vill. du cant. de Berne (Suisse) : gr. comm. de chevaux.

ERLENBRONN, *Bitche*, Moselle (Lorraine).

ERLON, *Marle*, Aisne (Picardie).

ERLOY, *Vervins*, id.

ERME (St.-), *Laon*, Aisne (Laonnais).

ERMELAND, *Varmia*, pet. province de la rég. de Kœnigsberg (Prusse) : 148 l. carr., 113,500 habit. Possède un évêché dont le siége est au village de Schmolainen. Heilsberg, ch.-lieu.

ERMENAX, *Homonada*, v. de la Caramanie (Anatolie) ; à 16 l. S. de Konieh.

ERMENONVILLE, vill. de l'Ile-de-France (Oise), arr. de Senlis : env. 500 habit. Product. de peu de valeur ; du reste séjour délic., avec chât., jardins, parc, cascades, rivières, fabriques, etc., au milieu des bois et des rochers. J.-J. Rousseau y fut inhumé dans une île du parc, dite *des Peupliers*, le 4 juillet 1778. La terre d'Ermenonville fut érigée en vicomté par Henri IV ; il y avait alors haute, moyenne et basse-justice. Le château fut habité quelque temps par Gabrielle d'Estrées. A 9 l. et dem. N. E. de Paris, 1 l. 3 q. S. O. de Nanteuil-le-Haudoin (*Dammartin*, Seine-et-Marne).

ERMENONVILLE-LA-GRANDE, *Chartres*, Eure-et-Loire (Beauce).

— la-Petite, *Illiers*, id.

ERMENOUVILLE, *St.-Vallery-en-Caux*, Seine-Infér. (Normandie).

ERMENT, *Hermuntes*, vill. de la H.-Egypte, au S. et près des ruines de Thèbes : joli temple d'Isis, avec un vivier où l'on nourrissait le crocodile sacré. A 17 l. S. O de Denderah.

ERMETON-SUR-BIERT, et **ERMETON-SUR-MEUSE.** Voy. HERMETON.

ERMING, *Sarrewerden*, B.-Rhin (Alsace).

ERMITAGE. Voy. HERMITAGE.

ERMONT, vill. de l'Ile-de-Fr. (Seine-et-Oise), arr. de Pontoise : env. 600 habit., chât. de *Bernay* ; à 4 l. et dem. N. de Paris, 1 l. O. de Montmorency (*Franconville*).

ERMSDORFF. Voy. EPPELDORFF.

ERMSLEBEN, b. de Prusse, sur la Selke : 1,800 h. Fabr. d'huile, salpêtre, etc. A 5 l. S. E. de Halberstadt.

ERN, *Cahors*, Lot (*Quercy*).

* **ERNACUM**, Ernée.

ERNAGE, c. de la pr. de Namur (Belg.), à 2 tiers de l. de Gembloux, et 4 de Namur. 708 hab.

ERNATIA, v. d'Anatolie (Turq. As.), sur le go. de Satalie. Lat. N. 36. 50. l. E. 28. 4.

ERNE (Lough), gr. lac du c. de Fermanagh (Irl.).

ERNECOURT, *Ligny*, Meuse (Barrois).

ERNÉE, *Ernacum*, pet. v. du Maine (Mayenne), sur la riv. du m. nom, qui se jette dans la Mayenne ; ch.-l. de cant., collége communal ; rel. et bur. de p. : 4,500 habit. Fabr. de toiles ; mines de fer et forges au territ. : comm. de fil. Arr. et à 6 l. O. de Mayenne, 7 de Laval, 69 de Paris.

ERNEMONT-BOUT-A-VENT, *Songeons*, Oise (Beauvoisis). Fabr. de verres à lunettes.

— la-Villette, *Gournay*, Seine-Infér. (Normandie).

— sur-Buchy, *Buchy*, id.

ERNES, *Croissanville*, Calvados (Normandie).

ERNESWEILER, *Puttelange*, Moselle (Lorraine).

ERNEUVILLE, c. de la pr. de Luxembourg (Belg.), à 1 l. 3 q. de La Roche, et 3 l. et 3 q. de Marche. 508 habit.

* **ERNODURUM**, Issoudun.

ERNOLSHEIM, *Molsheim*, B.-Rhin (Alsace).

—, *Saverne*, id.

ERNONHEID, c. de la pr. de Liége (Belg.), à 1 l. de Ferrières, et 6 l. et 1 q. de Huy. 152 hab.

ERNSDORF, vill. consid. du cerc. de Reichenbach (Prusse) : 1,700 habitants.

ERNSPACH, b. du cerc. de la Jart (Wurtemberg), sur le Kocher ; à 2 l. N. d'Ohringen. Forges.

ERNSTHAL, pet. v. de Saxe : 1,900 hab. A 3 l. O. de Chemnitz.

ERNSTER. Voy. NIEDERANVEN.

ERNY-ST.-JULIEN, *Aire-sur-la-Lys*, Pas-de-Calais (Artois).

EROLDSHEIM, b. du Wurtemberg, sur l'Iller : 1,250 habitants.

EROME, *Tain*, Drôme (Dauphiné). Papeterie.

ERONDEGEM, c. de la prov. de la Flandre or. (Belgique) : à 1 quart de l. d'Alost, et 2 l. 3 quarts de Termonde. 1,127 hab.

ERONE, près la Porta, *Bastia* (Corse).

EROPHIVO, v. du gouv. d'Irkoutsk (Sibérie).

EROPINA, roy. d'Afr., au S. de la Gambie.

EROTA, pet. v. forte du Coimbetour (Ind.) ; aux Ang. Lat. N. 11. 55. l. E. 74.

EROUAD, **ERODE** ou **ERRODE**, v. forte du Coimbetour (Ind.), ch.-l. de distr. ; aux Anglais. Ne compte plus guère que 400 maisons au lieu de 3,000 qu'elle avait autref. Détruite en partie par les siéges qu'elle a soutenus.

EROUDEVILLE, *Montebourg*, Manche (Norm.)

EROUKETI, v. de la Turq. As., prov. d'Akiska.

ERP, pet. v. du cercle de Cologne (Prusse). 900 h.

ERP-DE-BAS, *St.-Girons*, Ariége (Comminge).

— de-Haut, *id.*, id.

ERPACH. Voy. ERBACH.

ERPEL, c. de la prov. de la Flandre or. (Belg.) : à 1 l. d'Alost et 2 l. 3 quarts de Termonde. 2,276 hab.

ERPEL, b. du cerc. de Coblentz (Prusse), renomm. pour ses vins : 800 habit.

ERPELDANGE, *Thionville*, Moselle (Lorr.).

—. Voy. DIEKIRCH et BOUS.

ERPENT, c. de la prov. de Namur (Belgiq.), à 1 l. au-dessous de cette v. sur la Meuse. Fabr. de vinaig. de bois, de sel de saturne et autres prod. chimiques. 445 hab.

ERPION, *Solre-le-Château*, Nord (Hainaut). Fab. de serges.

ERPION, c. de la prov. de Hainaut (Belgiq.), à 2 l. de Beaumont et 5 l. et quart de Charleroi. 295 hab.

ERPS ET QUERBS, ou **QUAREBBE**, c. de la prov. de Brabant (Belg.), à 2 l. de Louvain. 1,858 hab.

ERQUELINES, c. de la prov. de Hainaut (Belgiq.), à 1 demie l. de Merbes-lez-Château, et 5 l. et quart de Charleroi. 549 hab.

ERQUERY, vill. de l'Ile-de-France (Oise), arrond. et cant. de Clermont : env. 240 hab. Grains, vignes et bois. A 15 l. N. de Paris et 1 l. N. de *Clermont-Oise*.

ERQUESNES, c. de la prov. de Hainaut (Belg.), à 1 l. de Dour, et 3 l. et quart de Mons. 544 hab.

ERQUIER, *Auxy-le-Château*, Pas-de-Calais (Artois).

ERQUINGHEM-LE-SEC, *Lille*, Nord (Flandre).

—sur-la-Lys, *Armentières*, id.

ERQUINVILLERS, *St.-Just*, Oise (Picardie).

ERQUY, *Lamballe*, Côtes-du-Nord (Bretagne).

Digitized by Google

ERR, *Mont-Louis*, Pyr.-Or. (Roussillon).

ERRA, b. de l'Estram. (Port.), sur une rivière du même nom; à 9 l. S. E. de Santarem.

ERRABARI, vill. d'Égypte; à 4 l. N. O. du Caire.

ERRAMANGA ou **ERROMANGA**, île de la mer du Sud (une des Nouv.-Hébrides): 37 l. de circonf. A 25 l. S. E. de Sandwich. Lat. S. 18. 50. l. O. 166. 37.

ERRE - EN - OSTREVENT, *Marchiennes*, Nord (Flandre).

ERRIF ou **RIF**, prov. très-fert. du royaum. de Fez (emp. de Maroc), sur la Médit. Env. 200,000 habit., Bérébères, fiers et courageux.

ERRIN, *Valenciennes*, Nord (Hainaut).

ERROAD. Voy. EROUAD.

ERRONAN ou **FONTOURRA**, île du gr. Océan, dans l'archipel du Saint-Esprit. Latit. S. 19. 34. longit. E. 167. 40.

ERRONGOUR, v. de l'Ind.; prov. de Coimbetour.

ERROUR, v. f. du Mysore (Ind.), sur le Hoggri.

ERROUVILLE, *Longuy*, Moselle (Lorr.).

ERSA, près Rogliano, *Bastia* (Corse).

ERSCHWEILER, *Phalsbourg*, Meurthe (Lorr.).

ERSTEIN, ch.-l. de cant., *Benfeld*, B.-Rhin (Alsace); arr. et à 4 l. N. E. de Barr, sur l'Ill : 2,350 hab.

ERSTROF, *St-Avold*, Moselle (Lorr.).

ERT-HOLMER, 4 pet. îles rocailleuses dans la Baltique (Dan.), dont 2 inhabitées. Lat. N. 55. 13. long. E. 12. 27.

ERTVELDE, pet. ville de la prov. de la Flandre Or. (Belgique), à 1 l. d'Assenede et 2 l. 1 quart d'Eecloo. 3,115 hab.

ERTZEBOURG. Voy. ERZGEBIRGE.

ERUEND, *Oronte*, chaîne de mont. dans le N. de l'Irac-Adjémi, au N. d'Hamadan.

* **ERULES.** Voy. HÉRULES.

ERVAUVILLE, *Courtenay*, Loiret (Gatinais).

ERVAUX (Forêt d'), *Lucy-le-Bois*, Yonne (Bour.).

ERVEDOSA, pet. v. de la prov. de Beira (Port.); à 6 l. E. S. E. de Lamego.

ERVET, *Belfort* (*H.-Rhin*), H.-Saône (Franche-Comté).

ERVILLERS, rel. de p., *Bapaume*, Pas-de-Calais (Artois).

ERVY, pet. v. de Champagne (Aube); ch.-l. de cant. bur. de p., 2,000 h. Fabr. de toiles et de coutils; clouterie, poterie, tuilerie. Arr. et à 7 l. S. O. de Troyes, 48 E. S. de Paris.

ERWETEGEM, c. de la prov. de la Flandre or. (Belg.), à 1 dem. l. de Sottegem, et à 2 l. 3 q. d'Audenarde. 2,004 h.

ERWILLE, b. du gr.-d. du B.-Rhin (Prusse); à 2 l. S. de Lippstadt.

ERWITT, b. du cerc. d'Arnsberg (Prusse); siége d'un baill., composé de 8 par. et de 9,000 h.

ERXAS, riv. de Port., entre la prov. de Beira et l'Estram. espagnole.

* **ERYMANTHE**, pet. chaîne de mont. de l'Arcadie, au N. O., vers la front. d'Élide; revêtue d'une épaisse forêt, rendue cél. par le sanglier dont Hercule délivra le pays.—Voy. PSOPHIS.

* **ERYMANTHUS.** Voy. ERYMANDER.

* **ERYTHIE** (île d'). Voy. JUNON.

* **ERYTHRÆUM** (*Mare*), part. de l'Oc., entre les côtes mér. de l'Asie et la part. or. de l'Afr.; auj. la *mer des Indes*.—La mer Rouge.

* **ERYTHRES**, v. d'Ionie, dans la presqu'île de Clazomènes, vis-à-vis Chio : résid. de la sibylle Erythrienne.

* **ERYX**, Lerici.—Voy. ERIX.

ERZANGE, *Thionville*, Moselle (Lorr.)

ERZEN, *Thespia*, b. de l'Arménie, sur un pet. lac.

ERZERUM ou **ERZEROUM**, *Aziris*, gr. et forte v., cap. de l'Arménie turque, et ch.-l. du pachal. du même nom, sur l'Euph., au pi. d'une chaîne de mont. toujours couvertes de neige; 70,000 h. Bonne citad., maisons ornées de terrasses, 40 mosquées; évêque arménien, un grec et un pacha à 3 queues : air très-pur; hiver de 8 mois. Comm. en cuivre, en fourrures et en marchandises de la Perse et du N. O. de l'Ind.: bois rare, vin mauvais, envir. fert. en grains. Pop. du pachalik; 600,000 h. A 55 l. de la mer Noire, et 80 l. des front. de la Perse. Lat. N. 39. 58. l. E. 39. 10.

ERZGEBIRGE ou **ERTZEBURG** (*Mont-aux-Mines*), chaîne de montagnes dans la Saxe et la Bohême; se prolonge jusqu'en Silésie, où elle se joint au Riesenberg (mont. des Géants), gr. richesses minéralogiques; riche dépôt de minerais d'argent.—Cerc. du roy. de Saxe: 194 l. carr., 17 baill., 459,000 hab. Mines d'arg., cuivre, fer, étain, plomb, etc.; carr. de marbre et d'ard., fabr. de dentelles, draps, cotonnades, bonneterie, etc. Freiberg, capitale.

ERZO, ville de la Géorgie (Asie); province de Kaketi.

ESARO, pet. v. du roy. de Naples.

ESAULOVA, v. de Russie, dans le gouv. de Kolyvan; à 4 l. N. E. de Krasnojarsk.

ESBAREILH, *Montrejeau* (*H.-Gar.*), H.-Pyrén. (Comminge).

ESBARRES, *St.-Jean-de-Losne*, Côte-d'Or (Bourg.).

ESBÉE, *St.-Hippolyte-sur-le-Doubs*, Doubs (Fr.-Comté).

ESBRIÈRES, *Josselin*, Morbihan (Bretagne).

ESCAICH, *St.-Gaudens*, H.-Gar. (Nébousan).

ESCALA, *Tarbes*, H.-Pyr. (Bigorre).

ESCALA (la), v. de la Catalogne (Esp.), sur la Médit. A 9 l. de Gironne.

ESCALANS, *Roquefort*, Landes (Gascogne).

ESCALDES (les Bains), *Mont-Louis*, Pyrénées-Or. (Roussillon).

ESCALETTE (l'), *Lodève*, Hérault (Lang.).

ESCALONA, pet. v. de la Nouv.-Castille (Esp.), sur l'Alberche; avec le titre de duché. Province et à 8 l. N. O. de Tolède.—V. de la prov. de Beira (Port.); à 6 l. N. d'Almeida.

ESCALQUENS, *Villefranche-de-Lauragais*, H.-Gar. (Lang.).

ESCALUS, *Dax*, Landes (Gascogne).

ESCAMBIA, gr. riv. des États-Unis, navig. l'espace de 40 l.; emb. dans la baie de Pensacola.

ESCAMES, *Songeons*, Oise (Beauvoisis).

ESCANACRABE, *Bouloigne*, H.-Gar. (Comminge).

ESCANAFFLE, pet. v. de la prov. de Hainaut (Belg.), à 1 l. un quart de Celles, et 4 l. un q. de Tournai, 2,005 hab.

ESCANDOLIÈRES, *Rignac*, Aveiron (Rouergue).

ESCARBOTIN, *Eu* (*Seine-Infér.*), Somme (Picardie). Fabr. de serrurerie et quincaillerie.

ESCARMAIN, *Le Quesnoy*, Nord (Hainaut).

ESCARO, *Prades*, Pyrén.-Or. (Roussillon).

ESCARS, *Limoges*, Vienne (Limousin). Ancien comté.

ESCASSEFORT, *Marmande*, Lot-et-Gar. (Agén.).

ESCATALENS, *Montech*, Tarn-et-Gar. (Lang.).

ESCATES, *St.-Gaudens*, H.-Gar. (Nébousan).

* **ESCATHIE**, anc. nom grec de la Libye.

ESCATTES, *Sommières*, Gard (Provence).

ESCAUDES, *Bazas*, Gironde (Bazadois).

ESCAUDEUVRES, *Cambray*, Nord (Cambrésis).

ESCAUDIN, *Bouchain*, Nord (Hainaut).

ESCAUNES, *Vic*, H.-Pyrén. (Bigorre).

ESCAUPONT, *Condé-sur-l'Escaut*, Nord (Hainaut).

Digitized by Google

ESCAUPONT, *Lavaur*, Tarn (Lang.).

ESCAUT, *Scaldis*, fleuve d'Europe. Source en France, départ. de l'Aisne, près du vill. de Beaurevoir. Traverse le département du Nord; se joint à la Scarpe; entre en Belg., où il arrose les prov. de Hainaut et de la Flandre or.; sépare cette prov. de celle d'Anvers; et, à la hauteur du fort de Bath, sur la limite de la prov. de Zélande, se partage en deux bras, l'*Escaut occidental*, et l'*Escaut oriental*, qui passent alors en Hollande, et vont se jeter dans la mer du Nord, le premier non loin de Flessingue, le second près de l'île de Nord-Beveland. Le cours de ce fleuve est de 86 l. pendant lesquelles il baigne Cambrai, Bouchain, Valenciennes et Condé en Fr.; Tournai, Audenarde, Termonde et Anvers en Belgique. Les affluents navigables de l'Escaut sont, par sa rive gauche, la Scarpe, la Lys et la Durme, et par sa rive droite, la Dendre et le Rupel, grossi de la Dyle et de la Nèthe, également navigables. Il a 600 pieds de large à Termonde, et 1,600 pieds à Anvers; 2 l. et dem. à l'emb. de l'Escaut oriental, et 3 l. et dem. à celle de l'Escaut occidental. La navigation, qui est de 78 l., est difficile et dangereuse, surtout vers les embouchures, qui sont embarrassées par des bancs de sable. Ses écluses sont au nombre de 55, dont 30 en France. Des bateaux de diverses grandeurs naviguent sur la partie supérieure; on voit sur la partie inférieure de petits bâtiments marchands, dont les plus gros ne dépassent pas Audenarde. En 1811 ou 1812, des vaisseaux de guerre venant de Flessingue, remontèrent l'Escaut et vinrent se réfugier dans le Rupel, un de ses affluents. Les transports sont immenses en tous genres de marchandises. Voy. ANVERS *et* BELGIQUE.

ESCAYRAC, *Cahors*, Lot (Quercy).

ESCAYRE, *Saverdun* (*Ariège*), H.-Gar. (Pays-de-Foix).

ESCAZAUX, *Beaumont-de-Lomagne*, Tarn-et-Gar. (Armagnac).

ESCH, b. sur l'Alzette, ET **SCHIFFLANGE**, com. de la prov. de Luxembourg (Belg.), à 2 l. de Bettemburg, et 3 l. 3 q. de Luxembourg, 1,935 hab.

ESCH, b. sur la Sure, ET **ESCHDORFF**, com. de la prov. de Luxembourg (Belg.), à 1 l. un q. de Wiltz, et 3 l. et dem. de Diekirch, 778 hab.

ESCHAU, *Strasbourg*, B.-Rhin (Alsace).

ESCHBACH, *Haguenau*, B.-Rhin (Alsace).

—, *Colmar*, H.-Rhin (Alsace).

ESCHBOURG, *Phalsbourg* (*Meurthe*), B.-Rhin (Alsace).

ESCHDORFF. Voy. ESCH.

ESCHESALA, pet. v. de la Romanie (Turq. d'Eur.), au N. d'Andrinople, près des front. de la Bulgarie.

ESCHENAU, vill. du d. de Nassau (Allem.) : beau marbre noir, veiné de blanc, au territ.

ESCHENBACH, pet. v. du cerc. du H.-Mein (Bav.), ch.-l. de dist. : 900 hab.

ESCHENTZWEILER, *Mulhausen*, H.-Rhin (Alsace).

ESCHERANGE, *Thionville*, Moselle (Lorraine).

ESCHES, vill. de l'Ile-de-Fr (Oise), arr. de Beauvais, sur le *Ru de Méru*; anc. seign. Pop., y compris les ham. d'*Herbonnières*, *Liécourt*, et *la Lande*, env. 400 hab. A 10 l. et dem. de Paris, 3 q. de l. de *Méru*.

ESCHEWEGEN, belle v. de la Hesse élect. (Allem.), sur la Werra : 4,400 hab. A 11 l. E. de Cassel. Mines de charbon, plantes rares au territ.

ESCHWEILER, *Sarrewerden*, B.-Rhin (Alsace).

—, rel. de p., *Bitche*, Moselle (Lorraine).

ESCHWEILER, pet. v. de la rég. d'Aix-la-Chapelle (Prusse); à 2 l. S. de Juliers.

ESCHWEILER ET KNAPOSCHET, com. de la prov. de Luxembourg (Belg.), à 3 q. de l. de Wiltz, et 4 l. un q. de Diekirch, 725 hab.

ESCLAGNE, *Mirepoix*, Ariège (H.-Lang.).

ESCLANÈDES, *Mende*, Lozère (Gévaudan).

ESCLANGON, *Digne*, B.-Alpes (Provence).

ESCLANS, *Draguignan*, Var (Provence).

ESCLAPON, *id.*, id.

ESCLASSAN, *Auch*, Gers (Armagnac).

ESCLAVONIE (l'), en langue du pays *Toth-Orszag*, prov. de l'Illyrie, avec titre de roy.; bornée N. et E. par la Hongrie, S. par la Turquie, O. par la Croatie. Superf. 525 l. carrées; 528,000 hab., Serviens, Croates, Valaques, Allem., Hongrois, etc., belliqueux et hospitaliers. 2,750,000 fr. de revenus. Divisée en 3 cant., ceux de Werrœsche, de Poséga et de Sirmium, et en un cordon milit. comprenant les territoires des régim. de Gradiska, de Brod et de Peterwardein. Pays rempli de mont., de forêts et de lacs, environné par la Drave, le Danube, la Save et l'Illowa, mal cultivé; prod. cependant en abondance froment, grains, vin, plantes pour la teinture, tabac, mûriers et vers à soie; abonde aussi en poisson, volaille et gibier. Mines d'or et d'arg. Esseck, cap. Réunie à la Hongrie après la paix de Carlowitz, en 1746.

* **ESCLAVONS.** Voy. SCLAVONS.

ESCLAVOS (los), v. de l'Amér. sept.; prov. et à 17 l. E. S. E. de Guatimala.

ESCLES, *Darney*, Vosges (Lorraine).

ESCLIGNAC, *Bouloigne*, H.-Gar. (Comminge).

—, *Fleurance*, Gers (Armagnac).

ESCOBECQUE, *Lille*, Nord (Flandre).

ESCOBILLE (Ste.), vill. du Hurepoix (Seine-et-Oise), arr. de Rambouillet. Pop., y compris les ham. de *Guillerville* et de *Paponville*, env. 400 hab. A 14 l. S. S. O. de Paris, 3 l. S. de *Dourdan*.

ESCŒUILLES, *Ardres*, Pas-de-Calais (Picardie).

ESCOIRE, *Périgueux*, Dordogne (Périgord).

ESCONDIDO, v. marit. de la prov. de Cumana (Colombie). — Autre sur la côte mér. de l'île de Cuba. — Autre dans la prov. de Tabasco (Mexique).

ESCONETS, *Tarbes*, Htes-Pyrén. (Bigorre).

ESCORAILLES, *Mauriac*, Cantal (Auvergne).

ESCORNEBŒUF, *Gimont*, Gers (Gascogne).

ESCOS, *St.-Palais*, B.-Pyrén. (Béarn.).

ESCOSSE, *Pamiers*, Ariège (Lang.).

ESCOT, *Oléron*, B.-Pyrén. (Béarn); dans la vallée d'Aspe, avec une font. d'eau minérale.

ESCOTS, *Bagnères*, H.-Pyrén. (Bigorre).

—. Voy. ECOS *et* ECOT.

ESCOU, *Oleron*, B.-Pyren. (Béarn.).

ESCOUBÈS, *Pau*, id.

—, *Lourde*, H.-Pyrén. (Gascogne).

ESCOUBLAC, *Guérande*, Loire-Infér. (Bretagne); près de la mer : 1,000 hab.

ESCOUDOURNAC, *Milhau*, Aveiron (Rouergue).

ESCOULOUBRE, *Quillan*, Aude (Lang.).

ESCOURCE, *Liposthey*, Landes (Gascogne).

ESCOUSSANT, *Cadillac*, Gironde (Bordelais).

ESCOUSSENS, *Castres*, Tarn (Langued.). Mines de cuivre.

ESCOUT, *Oleron*, B.-Pyrén. (Béarn).

— St.-Main, *Bapaume*, Pas-de-Calais (Artois).

— St.-Quentin, *Cambrai* (*Nord*), Pas-de-Calais (Picardie).

* **ESCOVIUM**, Ecouis.

ESCRAGNOLLES, *Grasse*, Var (Provence).

ESCROUX, *Lacaune*, Tarn (Lang.).

ESCUDES, *Beaumont-de-Lomagne*, Tarn-et-Gar. (Armagnac).

ESCUEILLENS, *Limoux*, Aude (Lang.).

ESCURES, *Pau*, B.-Pyrén. (Béarn).

ESCURIAL (l'), *Scoriale*, pet. v. de la prov. de

Digitized by Google

Ségovie (Esp.), sur le Guadarran ; avec un des plus beaux palais de l'Eur. Cet immense édifice est l'œuvre du dévot Philippe II, qui sur le point de perdre la bataille de St.-Quentin en 1557, promit, si la fortune se prononçait pour lui, d'élever un couvent d'hommes en l'honneur du saint qui figurait, ce même jour, dans le calendrier. Il se trouva que c'était saint Laurent. Philippe fut vainqueur ; et, par suite de la superstition bizarre de ce monarque, le gril sur lequel le saint avait souffert le martyre fut le plan exact de l'Escurial, qui offrit aux angles 4 tours hautes de 260 pieds, figurant les quatre pieds du gril, tandis que le manche fut représenté par l'appartement du roi, et que les espaces compris entre les barreaux du gril le furent par les cours carrées divisant l'intérieur. Ses murs de granit, à la couleur triste et sévère, s'aperçoivent de 7 l. de distance; et il paraît colossal, même à côté des hautes montagnes contre lesquelles il s'appuie. On voit dans ce palais, qui a coûté 6,000,000 de piastres, 12,000 fenêtres ou portes, 22 cours, 4,000 colonnes, une église, un collége, une biblioth. de plus de 130,000 vol., 17 cloîtres habités par des Hiéronymites, jadis au nombre de 200: des appartements pour le roi et la cour; de belles promen., un parc d'une l. de tour, de vastes jardins; sous le maître-autel de l'Église, laquelle a été bâtie sur le modèle de St.-Pierre de Rome, une chapelle voûtée, dite *Panthéon*, où l'on enterre les rois d'Esp. L'Escurial vient d'être en partie détruit par un incendie. A 8 l. N. O. de Madrid. Lat. N. 40. 35. l. O. 6. 27.

ESCUROLLES, *Scoriatæ*, ch.-l. de cant ; arr. et à 2 l. N. E. de *Gannat*, Allier (Bourbonnais).

ESDHUYS, *Clairvaux* (*Aube*), Haute-Marne (Champagne).

ESEBEING, b. du roy. de Wurtemberg ; à 3 l. S. O. de Rothweil.

* **ESEBON** ou **ESEBUS**, ville de la Palestine, au N. E. de la mer Morte et vers la frontière des Moabites; auj. *Hesbon*.

ESEMAEL, c. de la prov. de Brabant (Belg.), à 1 l. de Louvain. 255 h.

ESENS, pet. v. de l'Ost-Frise (Hanovre), ch.-l. de distr., sur une riv. du même nom : 1,600 h. A 4 l. N. d'Aurich.

ESFARIN, v. du Khorassan (Perse); à 36 l. E. d'Asterabad. Patrie de plus. écrivains cél.

ESFERE ou **ASHFERA**, ville du Turkestan (Asie), province de Fergana, sur le Gihon; à 8 l. S. E. de Cogend.

ESFIJAR, ville du Turkestan (Asie), sur le Sir-Daria.

ESGUEIRA, ville de la province de Beira (Port.); à 3 l. S. d'Aveiro.

ESHREF ou **ESHREST**. Voy. ASHEREF.

ESHI-ADALIA, ville sur la côte de la Caramanie (Anatolie); en ruine.

ESIA. Voy. ISARA.

ESINO, riv. d'Italie ; emb. au go. de Venise, près d'Ancône.

ESK, riv. d'Écosse ; so. au c. de Dumfries, passe à Langtown, emb. au détroit de Solway. — Autre du même pays ; emb. dans la mer d'Allem., à 2 l. E. d'Edimbourg.—(mér. *et* sept.), 2 riv. du c. de Forfar; emb. dans la mer d'Allem.

ESKARMEROUN, v. du Khusistan (Perse).

ESKEFIORD, pet. v. d'Islande, peu ancienne.

ESKELIB ou **ISKIB**, *Claudiopolis*, v. d'Asie, dans le pach. de Sivas; à 33 l. E. S. E. de Kiangari.

ESKER, riv. de la Bulgarie (Turq. d'Eur.); emb. au Danube, à 8 l. de Nicopoli.

ES-KERDOU, v. du Thibet (Asie) ; l'anc. *Issedon-Serica*.

ESKIE, ville de l'Yémen (Arabie); à 25 l. N. de l'Aden.

ESKI-FOUROUN, *Dandaca*, ancienne ville de la Chersonèse Tauriq. (Crimée), sur la pointe la plus occ. de la presqu'île où se trouve le cap du même nom, autref. *Parthenium;* à l'O. N. O. des ruines de *Chersonesus*.

ESKI-HISSAR (*vieux châteaux*), petite ville de l'Anatolie (Turq. As.), sur la Pursack ; ruines de l'ancienne *Laodicée :* so. thermales et bains. A 6 l. O. de Mogla.

ESKIKESEK, ville de la Caramanie (Asie), sur les frontières du gouv. du Caucase; à 20 l. S. S. O. de Stavropol.

ESKI-KRIM. Voy. LEVKOFOL.

ESKILSTUNA, pet. ville de Suède, ch.-l. de distr., près d'un lac ; à 22 l. O. de Stockholm.

ESKIMAUX ou **ESQUIMAUX**, pp. sauvage de l'Amérique sept. Voy. LABRADOR.

ESKI-PARGANA. Voy. TOMISTAR.

ESKI-SAGRA ou **ZADRA** (l'anc. *Bérée*, de Thrace), ville de la Romanie (Turq. d'Eur.) : 20,000 habit. Fabr. de cuirs, tapis, etc. A 15 l. E. N. de Philippopoli.

ESKI-SHERH, *Dorilæum*, petite ville d'Anatolie (Turq. As.), sur la Pursack ; à 12 l. N. E. de Kutaïéh.

ESKI-STAMBOUL, b. de l'Anatolie, autref. *Alexandrie-Troas ;* au S. O. de l'emplacement de l'anc. v. de Troie.

ESLA, rivière d'Espagne; so. aux Asturies, emb. au Douro.

ESLETTES, *Rouen*, Seine-Infér. (Norm.).

ESLEY, *Mirecourt*, Vosges (Lorraine).

ESLINGEN. Voy. ESSLING *et* ESSLINGEN.

ESLOURENTIES-D'ABAN, *Pau*, B.-Pyrén. (Béarn).

— d'Arre, *id.*, id.

ESME, *Moissac*, Tarn-et-Gar. (Quercy).

ESMERALDAS ou **ATACAMES**, prov. du Quito (Colombie), sur le gr. Océ. : env. 56 l. de long. Pays fert. en fruits, cire, baume, copal ou gomme, tabac, vanille et cacao. Or dans les riv.; mines d'émeraudes très-estimées, dont la prov. tire son nom. Limones, port princip. — Ch.-l. et p. à l'emb. de la rivière du même nom. — V. du Vénézuéla (Colombie), sur le bord sept. de l'Orénoque, à l'emb. du Cassiquiari.

* **ESMONA**, v. de l'Arabie-Pétrée, où les Hébreux firent une station.

ESMOULIÈRES, *Luxeuil*, H.-Saône (Fr.-Comté).

ESMOUTIERS. Voy. ESMOUTIERS.

* **ESNA**, Aisne, rivière.

ESNANDES, *La Rochelle*, Char.-Infér. (Aunis).

ESNANS, *Baume-les-Dames*, Doubs (Fr.-Comté).

ESNEH, *Latopolis*, v. de la H.-Égypte, sur la rive gauche du Nil. Restes de monum. antiq., parmi lesquels le portique d'un temple ruiné de Jupiter, soutenu par 24 colonnes. Lat. N. 25. 17. l. E. 30. 14.

ESNES, *Varennes-en-Argonne*, Meuse (Champ.)

—, *Cambray*, Nord (Cambrésis).

ESNEUX, c. de la pr. de Liége (Belg.), à 2 l. de Louvegnée, et 2 l. et dem. de Liége. 1,458 hab.

ESNOMS, *Langres*, H.-Marne (Champagne).

ESNOM-SUR-ARMANÇON, rel. de p., *Brinon*, Yonne (Bourgogne).

ESPADA-CINTA, v. forte du Port., sur le Douro; à 14 l. S. O. de Miranda-de-Douro.

ESPAGNAC (l'Ile d'), *Angoulême*, Char. (Angoum.).

—, *Tulle*, Corrèze (Limousin).

—, *Figeac*, Lot (Quercy).

—. Voy. HISPAGNAC.

* **ESPAGNE**, **HISPANIA** (*Spann*, mot phénicien, *caché, reculé*), gr. presqu'île au S. O. de l'Europe,

Digitized by Google

entre l'Océan et la Médit., séparée de la Gaule par les Pyrénées; dite les Espagnes, à cause de ses divisions, en Ibérie le long de l'Ebre, Hespérie ou contrée la plus occid. de l'Europe, et Celtibérie : habitée par les Celtes et les Ibériens, lorsque les Phéniciens y débarquèrent et y firent des établissements de commerce, ainsi que les Massiliens, les Grecs et les Carthaginois qui la partagèrent avec les Romains. Lors de la deuxième guerre Punique, Scipion la conquit, excepté le pays des Cantabres au N., pp. belliqueux qui ne furent soumis que sous Auguste. Vinrent ensuite les Barbares du Nord qui forcèrent les Romains à céder leur conquête. Cette contrée avait des peuples puissants, parmi lesquels on distinguait surtout les Cantabri, les Celtiberi, les Iberi, les Lusitani et les Bastuli : mines d'or, d'argent et d'autres métaux; très-fertile; laines précieuses; était le Pérou des Anciens : divisée par les Romains en *Citérieure* et en *Ultérieure;* la première comprenant tout le pays au N. de l'Ebre, et la seconde le reste de l'Espagne; puis ensuite, sous Auguste, en *Tarragonaise* (le nord et le centre), *Bétique* (le sud) et *Lusitanie* (la partie occid.). Voy. ces mots. L'Espagne ancienne forme auj. les roy. d'*Espagne* et de *Portugal*.

ESPAGNE, grand roy. de l'Europe, situé entre 36° et 43° 46′ de lat. N., et entre 1° de long. E. et 11° 36′ de long. O. Ses bornes sont : au N., les Pyrénées qui le séparent de la France, et le golfe de Gascogne; à l'E. et au S., la Méditerranée; à l'O., l'Atlantique et le Portugal; sa longueur est de 250 l. sur 140 de largeur, et sa superficie de 22,845 l. Les points les plus marquants de ses côtes, qui ont un développement de 485 l., sont : à l'E., les caps Creux, S.-Sébastien, S.-Martin, et celui de Palos; au S., le cap de Gata et la pointe d'Europe; à l'O., le cap Finistère; et au N., les caps Ortégal, Penas et Machichaco. Sur les côtes de la Méditerranée, on trouve les îles Baléares, dépendantes de l'Espagne, et séparées de ce roy. par le canal des Baléares. Les nombreuses montagnes qui couvrent la surface de ce roy. présentent 4 versants principaux : le versant septentrional, déterminé par les Pyrénées et les monts des Asturies, et dont les eaux se jettent dans l'Océan au golfe de Gascogne; le versant occidental, déterminé par les Sierras de Moncayo, Molina et Mouna, et dont les eaux courent vers l'Océan en passant par le Portugal; le versant oriental, déterminé au N. par le 1er versant, à l'O. par le versant occid., et dont les eaux vont à la Méditerranée, entre le cap Creux et celui de Gata; et le versant méridional, le moins étendu, déterminé par la Sierra Nevada, et dont les eaux se jettent également dans la Méditerranée entre le cap de Gata et la pointe d'Europe. Les montagnes de l'Espagne sont divisées en 7 systèmes : le système Pyrénaïque, qui comprend les Pyrénées et les monts Cantabres ou Asturiens, et qui se dirige de l'E. à l'O.; le système Ibérique, qui comprend les Sierras de Oca, de Moncayo, de Gudar, d'Espadan, de Molina et de Cuença; le système Carpetano-Vettonique, qui comprend les Sierras de Guadarrama, de Gredos, la Pena de Francia, les Sierras de Gata et d'Estressa; le système Lusitanique, qui comprend les monts de Tolède, les Sierras de Guadalupe, de S.-Mames, et d'Estremos en Portugal; le système Marianique, qui comprend les Sierras Alcaraz, de Segura, de Morena et d'Albalcyra; le système Cunétique, qui comprend les Sierras Calderona et de Monchique entre la Guadiana et le cap S.-Vincent en Portugal; et le système Bétique, qui comprend les Sierras Nevada et Loja, et où sont les points culminants de l'Espagne. On trouve dans les régions centrales de vastes plateaux ou plaines élevées, incultes et désertes, et désignées sous le nom de Parameras. Les grands fleuves sont : l'Ebre qui reçoit le Xiloca, le Gallego, la Guadalope, la Sègre et l'Essera, et qui se jette dans la Méditerranée, ainsi que le Guadalaviar, le Jucar et la Segura; le Guadalquivir, la Guadiana, le Tage, le Duero, le Minho, qui versent leurs eaux dans l'Océan après avoir reçu un grand nombre d'affluents. Le climat, chaud et varié, permet aux productions de la zône tempérée et des tropiques de se confondre; de belles vallées bien arrosées, de gras pâturages, de riches vignobles, seraient des éléments de prospérité pour un peuple plus éclairé, plus laborieux, et gouverné plus libéralement. La culture, généralement négligée et mal entendue, est loin de répondre à la générosité et à la fertilité de ce sol favorisé sous tous les rapports, et qui produit avec abondance les céréales de toute espèce, les légumes, les fruits, les pins, les chênes, chanvre, lin, coton, soie, cire, miel et laines renommées pour leur finesse et leur beauté, vins liquoreux, eaux-de-vie, oranges, citrons, huile, kali, soude, safran, sumac, liége, garance, kermès, etc. Non-seulement ce beau sol est riche à sa surface, mais il l'est encore à l'intérieur, et ses montagnes recèlent le fer, le plomb, le nacre, l'étain, l'aimant, le soufre, le mercure, le sel gemme, le vitriol, et même l'or et l'argent, mais en petite quantité. Parmi les nombreux animaux domestiques, il ne faut point oublier les chevaux andalous si renommés pour leur beauté et leur vigueur. L'Espagne, beaucoup moins brillante sous le rapport de l'industrie que sous celui de ses richesses naturelles, ne possède, comparativement aux autres pays, qu'un nombre très-borné de métiers, de fabr. et de manufactures; le peu d'établissements qui prospèrent sont protégés par quelques seigneurs riches ou par le gouvernement. L'instruction publique y est négligée et arriérée, malgré le grand nombre d'académies, d'universités, de sociétés scientifiques, d'écoles, qui de leur antique renommée n'ont plus que le nom. La gravure sur cuivre est celui de tous les arts qu'on y cultive avec le plus de succès. Le commerce extérieur est aujourd'hui paralysé par la perte de la plupart de ses débouchés, et le commerce intérieur souffre continuellement du manque de routes et de communications, les grandes routes étant bien loin d'être suffisantes; ajoutez à ces obstacles ceux qu'a si long-temps apportés un gouvernement vicieux, et nullement protecteur des lumières, des arts libéraux et du commerce. L'Espagne (et ici nous la considérons abstraction faite des tentatives de révolution, des essais de réforme, des projets de constitution libérale, si souvent avortés, si faiblement soutenus, et si lents à éclore) l'Espagne est gouvernée par une monarchie absolue, secondée par un conseil-privé que choisit le souverain, et qui dirige entièrement les opérations du conseil-d'état ou de la junte. Cette junte, réunion de ministres qui agissent d'après la loi du *bon plaisir*, a été réorganisée en 1825, après la dernière révolution des Cortès qui demandèrent vainement une constitution. Le conseil de Castille est le tribunal suprême de la monarchie, le défenseur intrépide des doctrines de l'absolutisme. C'est là que la religion catholique, apostolique et romaine se montre intolérante et fanatique plus que dans aucune des autres contrées; elle est la religion dominante et la seule qui puisse y être exercée. L'Espagnol est en général circonspect, constant dans ses entreprises, ennemi de la nouveauté, loyal, fidèle à sa parole, ami généreux, et scrupuleux observateur de ses engagements. Les écrivains étrangers ont coutume de lui reprocher la paresse et l'orgueil, mais cette paresse, cette indolence, naturelle d'ailleurs à tous les peuples méridionaux, ne se fait remarquer que dans les provinces de l'in-

Digitized by Google

térieur, où l'industrie est plus languissante. Les Espagnols sont généralement de taille moyenne, bien faits, de peu d'embonpoint. Leur teint est basané. Les femmes sont naturellement belles, brunes pour la plupart, et bien faites. Leur contenance est modeste, mais leur visage expressif; elles sont vives, ont des passions violentes, et une imagination ardente. Du reste, chaque prov. de l'Espagne offre dans ses habitants, au physique comme au moral, ainsi que dans son climat, son industrie et ses productions, des nuances plus ou moins tranchées, des contrastes plus ou moins frappants, dont il faut chercher les causes, pour ceux-ci dans la configuration du sol, pour ceux-là dans le défaut d'industrie du peuple espagnol, l'imprévoyance et l'absolutisme de son gouvernement, la difficulté des communications et les barrières naturelles qui séparent les peuples. Nous entrerons à cet égard dans plus de détails à l'art. de chaque prov.

Possédée par les Romains, qui en furent chassés par les Goths. Les Suèves, les Vandales, les Alains se la partagèrent au 5e siècle. En 584, les Goths s'en emparèrent de nouveau; ils furent chassés à la fin du 8e siècle par les Maures, qui régnèrent 300 ans à Grenade. Le reste de l'Espagne était divisé en plusieurs royaumes chrétiens, qui expulsèrent les Maures en 1492, après que le mariage de Ferdinand, roi d'Aragon, et d'Isabelle, de Castille, eut réuni sur la tête de ce prince les couronnes d'Aragon, de Grenade, de Castille et de Navarre. Ferdinand mérita le premier le titre de roi d'Espagne. Il mit des bornes au pouvoir des nobles, affaiblit le système féodal, et fit respecter les lois. Le nouveau monde fut découvert sous son règne, et l'inquisition lui dut son premier établissement en Espagne. Le petit-fils d'Isabelle, Charles-Quint, fut la tige de la dynastie Autrichienne, qui gouverna l'Espagne jusqu'en 1700. Sous son règne, l'Espagne joua un grand rôle dans les affaires de l'Europe : elle conquit en Amérique le Mexique, le Pérou, la Terre-Ferme, la Nouvelle Grenade, le Chili, les Californies, les Florides et presque toutes les autres possessions transatlantiques. A sa mort, les deux couronnes d'Espagne et d'Allemagne, qu'il avait portées avec tant d'éclat, furent divisées. Son successeur, Philippe II, eut en partage les Espagnes, les couronnes de Naples et de Sicile, le duché de Milan, la Franche-Comté, les Pays-Bas, les établissements sur la côte d'Afrique, et les Canaries. Il confondit en une seule monarchie les royaumes d'Espagne et de Portugal; mais son intolérance religieuse lui fit perdre les Pays-Bas, et les guerres dans lesquelles il fut entraîné par sa tyrannie et son ambition marquèrent le commencement de la décadence de sa vaste monarchie. Philippe IV ne put empêcher l'élévation de la maison de Bragance sur le trône de Portugal, en 1640. Des guerres désastreuses amenèrent des cessions, des morcellements successifs. En 1701, le duc d'Anjou, petit-fils de Louis XIV, tige de la maison de Bourbon en Espagne, monta sur le trône, sous le nom de Philippe V. Ce changement de dynastie donna lieu à la guerre dite de succession, dont le résultat, malgré l'assistance de la France, fut un nouveau morcellement. Un siècle plus tard, devait s'élever une dynastie nouvelle. Napoléon, sous prétexte de maintenir l'indépendance de la couronne d'Espagne, garnit de troupes les places fortes du royaume. Bientôt, des mésintelligences survenues dans la famille royale le font choisir pour médiateur, et il en profite pour forcer Charles III et son fils Ferdinand VII, à renoncer au trône en faveur de son frère Joseph. Cette renonciation fut signée à Bayonne le 6 mai 1808. Cet acte fut le signal d'un soulèvement général en Espagne, et la cause de cette guerre dans laquelle le peuple espagnol déploya tant de patriotisme et d'énergie, et qui coûta à la France tant de sang, tant d'officiers de mérite. L'armée Anglo-Espagnole parvint à faire rétrograder les Français au-delà des Pyrénées : la division des Pyrénées orientales résistait encore en 1814. Pendant ce temps, Ferdinand VII était retenu à Valençay, en apparence hôte royal, en réalité prisonnier. Une junte s'était réunie à Aranjuez pour gouverner en son nom, pendant l'interrègne. Forcée de se réfugier à Cadix, elle fut dissoute en 1810; un conseil de régence la remplaça, et à celui-ci succédèrent les cortès extraordinaires, qui rédigèrent, en 1812, une constitution libérale. Elle stipulait des garanties pour le peuple, et abolissait l'inquisition. Les puissances en guerre avec la France l'approuvèrent, voulant en faire un drapeau contre Napoléon, comme elles encourageaient les associations allemandes. Mais Ferdinand rentré en Espagne oublia bientôt le pacte qu'on lui avait imposé. Il se hâta de l'abolir, poursuivant ses auteurs comme coupables de haute trahison, et faisant revivre les anciennes coutumes absolutistes de la monarchie. Le 1er janvier 1820, l'île de Léon vit éclater, au sein même de l'armée rassemblée pour aller faire rentrer l'Amérique au pouvoir de l'Espagne, une révolution nouvelle qui rétablit la constitution des Cortès de 1812. Ferdinand, forcé d'adhérer à ce changement, réclama des modifications; les puissances alliées l'appuyèrent, et l'armée française, au nom de la Sainte-Alliance, traversa l'Espagne pour le délivrer de Cadix, où les Cortès l'avaient emmené. Rendu à toute la plénitude de son pouvoir, il oublia les promesses qu'avait faites en son nom le prince français, son libérateur; aux institutions solennellement annoncées il substitua des vengeances personnelles, des persécutions, des abus de pouvoir. Quelques années se passèrent à poursuivre, à condamner à la mort ou à l'exil les auteurs du mouvement constitutionnel, à exaspérer les partis, à ruiner les finances et le crédit déjà trop ébranlés par tant de secousses successives : les colonies, la principale richesse de la métropole, secouèrent entièrement son joug; enfin aucune calamité ne manquait plus à ce malheureux pays, pour lequel l'inquisition venait de renaître. Des attaques réitérées de goutte avertissaient Ferdinand de sa fin prochaine. Cause de tant de malheurs pour son peuple, un des derniers actes de son autorité fut ce décret qui abolit la loi salique, et qui légua à l'Espagne une guerre de succession. Son frère, Don Carlos, dépossédé au profit d'une reine de 2 ans, recruta des partisans dans les provinces septentrionales, jalouses de leurs anciennes franchises, qu'il promettait de faire revivre. Des bandes s'organisèrent, inquiétant le gouvernement jusqu'aux portes de la capitale par ces escarmouches de guérillas auxquelles se prête si bien la configuration montagneuse du pays. Grossies peu à peu, et soumises à une discipline sous le commandement du prétendant, elles tiennent en échec depuis trois années le gouvernement de la reine régente affaibli par les factions jalouses, par l'épuisement des finances, par les exigences d'un parti, les résistances d'un autre. La souveraineté reste incertaine; le territoire est divisé en deux camps; le peuple foulé par deux armées tour à tour amies et ennemies, obéré de contributions, blessé dans tous ses intérêts, attend envain ces institutions promises comme une compensation à tant de maux. A Madrid, le temps se passe en intrigues de cour, en remaniements ministériels; et la guerre civile continue, et la banqueroute se prépare, et les amis de l'humanité n'osent espérer pour l'Espagne, ni avenir, ni liberté.

L'Espagne comprend 10 grandes divis. ou royaumes, subdivisés en 31 prov., qui presque toutes portent le nom de leurs chefs-lieux : la *Galice*, le *roy. de Léon*

Digitized by Google

contenant les Asturies, Léon, Toro, Zamora, Valladolid, Palencia et Salamanque. La *Vieille-Castille* comprend Burgos, Soria, Ségovie et Avila; les prov. *Basques*, formées de la Biscaye, du Guipuscoa et d'Alava; le roy. de *Navarre*; le roy. d'*Aragon* contenant l'Aragon, la Catalogne, Valence et les îles Baléares; la *Nouvelle-Castille* formée des prov. de Madrid, Guadalaxara, Cuença, Tolède et la Manche; l'*Estremadure*; l'*Andalousie* contenant Séville, Cordoue, Jaen et Grenade, et le roy. de *Murcie*. 13.900.000 habitants.

ESPAGNE (la Nouv.). Voy. MEXIQUE.

ESPAIGNET, *Nogaro*, Gers (Armagnac).

ESPAIN (St.-), *Ste-Maure*, Indre-et-Loire (Touraine).

ESPALAIS, *La Grasse*, Aude (Languedoc).

—, *Valence*, Tarn.-et-Gar. (Agénois).

ESPALEN, *Massiac* (*Cantal*), H.-Loire (Auverg.).

ESPALION, pet. v. du Rouergue (Aveiron), sur le Lot; ch.-l. de sous-préf., d'arr. et de cant.; tribunal de prem. inst., collége communal; rel. et bur. de p., 3,000 hab. Tanneries; comm. et fabr. de burats. L'arrond. est div. en 9 cant. et 101 comm. A 6 l. de Rhodez, 143 S. de Paris. Lat. N. 44. 31. l. E. 0. 23.

ESPALUNGE, *Oleron*, B.-Pyrén. (Béarn). Carrières de marbre.

ESPALY, *Le Puy*, H.-Loire (Velay).

ESPANEL, *Castelnau-de-Mont-Ratier* (*Lot*), [illegible]-et-Garonne (Quercy).

ESPANES, *Villefranche-de-Lauragais*, H.-Gar. (Languedoc).

ESPAON, *Lombès*, Gers (Comminge).

ESPARBAIRENQUE, *Carcassonne*, Aube (B.-Languedoc).

ESPARRON, *Le Vigan*, Gard (Languedoc).

—, *Martres*, H.-Gar. (Comminge).

— de-la-Bastide, *Sisteron*, B.-Alpes (Provence).

— de-Palières, *Barjols*, Var (Provence). Ancienne vicomté.

— de-Vitrolles, *Gap*, H.-Alpes (Gapençais).

— sur-Verdon, *Riez*, B.-Alpes (Provence).

ESPARROS, *Bagnères*, H.-Pyrén. (Bigorre).

ESPARROU, *Espalion*, Aveiron (Rouergue).

ESPARSAC, *Beaumont-de-Lomagne*, Tarn-et-Gar. (Armagnac).

ESPARTIGNAT, *Uzerche*, Corrèze (Limousin).

ESPAS, *Nogaro*, Gers (Armagnac).

ESPÈCHE, *Bagnères*, H.-Pyrén. (Bigorre).

ESPECHEDE, *Pau*, B.-Pyrén. (Béarn).

ESPEDAILLAC, *Figeac*, Lot (Quercy)

ESPEILLAC, *Rignac*, Aveiron (Rouergue).

ESPEJA, b. de l'Andalousie (Esp.); à 6 l. de Montilla.

ESPELETTE, ch.-l. de cant.; arr. et à 3 l. S. de *Bayonne*, B.-Pyrén. (Béarn): 1,800 hab.; comm. en bestiaux.

ESPENAN, *Castelnau-de-Magnoac*, H.-Pyrénées (Comminge).

ESPENEL, *Saillans*, Drôme (Dauphiné).

ESPERA, riv. du roy. de Siam (Asie); emb. à la mer des Indes. Lat. N. 9. 21. l. E. 96. 7.

ESPÉRANCE (Baie de l'), golfe au S. de la Nouv.-Holl. Lat. N. 33. 55. l. E. 119. 27.

ESPÉRANCE ET ITZIG, c. de la prov. de Luxembourg (Belg.), à 1 l. de cette ville. 890 habit.

ESPERANCHE, *Bourgoin*, Isère (Dauphiné).

ESPERAUSSES, *Lacaune*, Tarn (Languedoc). Fabr. de bazins rayés et façonnés.

ESPERAZA, *Quillan*, Aube (Languedoc). Tannerie, chapellerie.

ESPERCE, *Auterive*, H.-Gar. (Languedoc).

ESPÈRE, *Cahors*, Lot (Quercy).

ESPEREL, *Draguignan*, Var (Provence).

ESPEREUSE, *Vendôme*, Loir-et-Cher (Beauce).

ESPERONS, *Aire-sur-l'Adour*, Landes (Gascog.).

ESPEROUX, *Roquefort*, id.

ESPES, *Mauléon*, B.-Pyrén. (Gascogne).

ESPESSAS, *Saint-André-de-Cubzac*, Gironde (Guienne).

ESPESSERGUES, *Rhodez*, Aveiron (Rouergue).

ESPEYRAC, *Mur-de-Barres*, id.

ESPEZEL, *Quillan*, Aude (Languedoc).

ESPIADEL, *Bagnères*, H.-Pyrén. (Bigorre).

ESPIELH, *id.*, id.

ESPIERRES, b. de la prov. de la Flandre occident. (Belg.), à 2 l. et dem. de Courtrai. 1,099 hab.

ESPINADEL, *Aurillac*, Cantal (Auvergne).

ESPINARDO, b. du royaume de Murcie (Espagne): 1,400 habitants.

ESPINAS, *Caylux*, Tarn-et-Gar. (Quercy).

ESPINASSE, *Gap*, H.-Alpes (Gapençais).

—, *Mur-de-Barres*, Aveiron (Rouergue).

—, *St.-Flour*, Cantal (Auvergne).

—, *Tulle*, Corrèze (Limousin).

— (l'), *Roanne*, Loire (Forez).

—, *Thiers*, Puy-de-Dôme (Auvergne).

— près-Vichy, *Gannat*, Allier (Bourbonnais).

— sous-Roche-d'Agout, *Montaigu*, Puy-de-Dôme (Auvergne).

ESPINASSOLES, *Rhodez*, Aveiron (Rouergue).

—, *Albi*, Tarn (Languedoc).

ESPINCHAL, *Besse*, Puy-de-Dôme (Auvergne).

ESPINONS, *Rhodez*, Aveiron (Rouergue).

ESPINOSA, v. de la Vieille-Castille (Esp.), sur une éminence: 2,000 hab. A 12 l. O. de Burgos. — Autre, dans la Biscaye; à 8 l. S. O. de Laredo.

ESPINOUSE (l'), *St.-Pons*, Hérault (Languedoc).

ESPINOY. Voy. EPINOY.

ESPINS, *Harcourt*, Calvados (Normandie).

ESPINTE, *Orthès*, B.-Pyrén. (Béarn).

ESPIRA-DE-LA-GLY, *Perpignan*, Pyrénées-Or. (Roussillon).

— en-Conflent, *id.*, id.

ESPIRAT, *Billom*, Puy-de-Dôme (Auvergne).

ESPLAS, *Foix*, Ariége (Pays-de-Foix).

—, *Saverdun*, id.

—, *St.-Affrique*, Aveiron (Rouergue).

ESPLECHIN, c. de la pr. de Hainaut (Belg.) à 1 l. et dem. de Tournai. 1,085 hab.

ESPLESSIÈRES. Voy. EPLESSIER.

ESPLOS, *Mazamet*, Tarn (Languedoc).

ESPOEY, *Pau*, B.-Pyrén. (Béarn).

ESPOLES, pet. v. marit. de l'île Majorque, à l'O. (Méditerranée).

ESPONDEILHAN, *Béziers*, Hérault (Languedoc).

ESPONSOUILLE, *Mont-Louis*, Pyrén.-Or. (Rouss.).

ESPOSENDA, pet. v. d'Esp., dans la Galice; à 5 l. S. O. d'Orense. — V. du Port.; prov. d'Entre-Duero-et-Minho, sur le Cavado.

ESPOURDON, *La Fère*, Aisne (Picardie).

ESPRELS, *Vesoul*, H.-Saône (Fr.-Comté).

ESPRIT (Citadelle du St.-), ch.-l. de cant.; arr. et comme faub. de *Bayonne*, Landes (Gascogne).

— (St.-). (Gard). Voy. PONT-SAINT-ESPRIT.

ESPRIT (Terre du St.-), île de la mer du Sud, la plus gr. et la plus occ. des Nouv.-Hébrides; 77 l. de circonf.: découverte par Quiros en 1606, visitée par Bougainville en 1768. Lat. S. 14. 30. l. E. 164. 37.

ESQUAY (N.-D. d'), *Caen*, Calvados (Normandie).

— sur-Seule, *Bayeux*, id.

ESQUEHERIES, *Guise*, Aisne (Picardie).

ESQUELMES, c. de la pr. de Hainaut (Belg.), à 1 l. de Templeuve, et 1 l. et 3 q. de Tournai. 295 hab.

ESQUELSBEQUE, *Wormhout*, Nord (Flandre).

Digitized by Google

ESQUERDE, *Castel-Jaloux*, Lot-et-Gar. (Guienne).
ESQUERDES, *St.-Omer*, Pas-de-Calais (Artois). Poudrerie royale.
ESQUIBIEN, *Ponteroix*, Finistère (Bretagne).
ESQUIEY, *Castel-Jaloux*, Lot-et-Gar. (Guienne).
ESQUIÈZE, *Tarbes*, H.-Pyrén. (Bigorre).
***ESQUILIUM**, Jesolo, v. ruinée d'Italie.
ESQUILLES, *Villefranche-de-Lauragais*, Haute-Garonne (Languedoc).
ESQUIULES. Voy. MESPLEZ.
ESRÉH, v. dans le désert de Syrie; à 25 l. S. E. d'Alep.
ESSAINTES, *La-Réole*, Gironde (Bazadois).
ESSALLES, *Béziers*, Hérault (Languedoc).
ESSAROY, *Aignay*, Côte-d'Or (Bourgogne). Forges.
ESSARTIERS (les), *Balleroy*, Calvados (Norm.).
ESSARTONS (les), *Montfort-l'Amaury*, Seine-et-Oise (Ile-de-France).
ESSARTS (les), *La Graulle*, Char. (Angoumois).
—, *Saintes*, Char.-Infer. (Saintonge).
— (les Grands), *Saint-Hippolyte-sur-le-Doubs*, Doubs (Fr.C.).
— (les), *Damville*, Eure (Norm.). Anc. seigneur.; beau chât.
—, *Langeais*, Indre-et-Loire (Touraine).
—, *Montoire*, Loir-et-Cher (Vendomois).
—, *St.-Georges-sur-Loire*, Maine-et-Loire (Anjou).
— (les Grands), *Sézanne*, Marne (Champ.).
— (les), *Le Sap*, Orne (Normandie).
—, *Béthune*, P.-de-Calais (Artois).
—, *Magny*, Seine-et-Oise (Vexin-Français).
—, *Versailles*, Seine-et-Oise (Ile-de-France).
—, *Lillebonne*, Seine-Infér. (Normandie).
—, *Abbeville*, Somme (Picardie).
—, ch.-l. de cant.; arr. et à 6 l. S. de Montaigu, 2 de *St.-Fulgent*, Vendée (Poitou). Ancienne baronnie.
—, *Poitiers*, Vienne (Poitou).
— Cuenot (les), *Saint-Hippolyte-sur-le-Doubs*, Doubs (Franche-Comté).
—de-Condé, *Dôle*, Jura (Franche-Comté).
—la-Belloye, *Neufchâtel-en-Bray*, Seine-Infér. (Normandie).
—Le-Roi (les), vill. du Hurepoix (Seine-et-Oise), arr. de Versailles. Populat., y compris le hameau de *St-Hubert*, en part., le chât. de l'*Arêtoire*, anc. fief, le hameau de *la Tasse*, env. 500 hab. A 8 l. et dem. S. O. de Paris, 2 l. 1 q. N. de *Rambouillet*.
ESSARTS-L'ÉVÊQUE (les), comm. de l'Ile-de-Fr. (Seine-et-Marne), arrondiss. de Meaux, composée de l'anc. par. de *Grand-Champ*, et du hameau de *Torchamps*, env. 200 habit.; anc. prieuré conventuel de Bénédictins. A 13 l. E. S. E. de Paris, 2 l. S. E. de *Lisy*.
ESSARTS-LE-VICOMTE (les), *Sézanne*, Marne (Champagne).
ESSAVILLY, *Champagnole*, Jura (F.-Comté).
ESSCHEN, c. de la prov. d'Anv. (Belg.) à 3 q. de l. de Brecht, et 5 d'Anv. 2,131 hab.
ESSCHÈNE, c. de la prov. de Brabant (Belg.), à 3 q. de l. d'Assche, et 3 l. de Bruxelles. 1,347 hab.
ESSCHE-SAINT-LIÉVIN, c. de la prov. de la Fland. or. (Belg.), à 1 l. de Sottegem, et 3 l. 3 q. d'Audenarde. 2,632 hab.
ESSE, *Confolens*, Charente (Marche).
ESSÉ, *La Guerche*, Ille-et-Vilaine (Bretagne). Monument de la *Roche-aux-Fées*.
ESSECK, l'anc. *Mursa*, v. capit. de l'Esclavonie (Hongrie), au c. de Werrasche, sur la Drave, à peu de distance de son emb. au Danube : 9,000 habit. Citad., arsenal, casernes, etc.; comm. en grains et bétail principalement. Env. marécageux; antiq. romaines. A 34 l. N. O. de Belgrade. Lat. N. 45. 24. l. E. 16. 22.
* **ESSÉDONS.** Voy. ISSÉDONS.
ESSEGNEY, *Charmes*, Vosges (Lorraine).
* **ESSELATENSIS-COMITATUS**, l'Auxois.
ESSELING, *Forbach*, Moselle (Lorraine).
ESSELSKIRCH, *Thionville*, id.
ESSEN, *Essendia*, v. du grand-duché du B.-Rhin (Prusse) : 4,300 hab. Manuf. de draps, faïence, armes, etc. A 7 l. N. N. E. de Dusseldorf. — B. du cidevant évêché d'Osnabruck, près Ravensberg; grand comm. de lin.
* **ESSENI**, pp. de la Palestine, sur le rivage N. O. de la mer Morte.
ESSENO, contr. du Congo (Afrique).
ESSEQUIBO. Voy. DEMERARY.
ESSERGENS (les), *Tournan*, Seine-et-Marne (Brie).
ESSERNAY, *Vesoul*, H.-Saône (Fr.-Comté).
ESSERT, *Belfort*, Haut-Rhin (Alsace).
—, *Vermanton*, Yonne (Bourgogne).
ESSERTAUX, *Aubusson*, Creuse (Marche).
—, *Breteuil*, Somme (Pic.).
ESSERTENNE, *Gray*, H.-Saône (Fr.-Comté).
—, *Couches*, Saône-et-Loire (Bourgogne).
ESSERTINES-EN-CHATELNEUF, *Montbrison*, Loire (Forez).
—en-Donzy, *Feurs*, id.
ESSERVAL-COMBE, *Champagnole*, Jura (Franc.-Comté).
—Tartre, *id.* id.
ESSEX, *Icenorum Regio*, *Saxonia orientalis*, c. maritime d'Anglet., au N. de la Tamise qui le sépare de celui de Kent : env. 22 l. de l'E. à l'O. et 19 du N. au S.; 29 v. ou b. à marché, 404 par., 63,000 mais., 252,500 hab. Grand nomb. de riv. poissonn., parmi lesquelles la Tamise, la Stour, la Colne et la Chelmer; blé, safran, bons pâtur., quelques forêts; bétail, gibier, beurre excell. Deux dép. au parl. Colchester, anc. capitale; Chelmsford, ch.-l. A l'époque de l'invasion des Romains, ce pays était hab. par les *Trinobantes*, qui se dispersèrent pour conserver leur indépendance. Sous l'heptarchie saxonne, il forma le royaume des Saxons orientaux : dans la suite les Normands y exercèrent un pouvoir absolu. Lors des dissensions des maisons de Lancastre et d'York, cette contrée éprouva de grandes calamités; et, sous Charles Ier, elle souffrit tous les maux de la guerre civile. Ce comté, qui présente de tous côtés une gr. variété d'aspects pittoresques, est l'un des plus fréq. par les classes riches. — C. du Massachusetts (Et.-Un.): 80,000 hab.; Salem et Newbury-Port, v. princip. — C. de la Virginie, vers l'E.; Newark, ch.-l. — C. du New-York; Elisabeth-Town, ch.-l.
ESSEY, *Arnay-le-Duc*, Côte-d'Or (Bourgogne).
—, le-Mêle, Orne (Norm.). Anc. abb. de Bénédictines.
— en-Voivre, *Pont-à-Mousson*, Meurthe (Lorr.).
— la-Côte, *Lunéville*, id.
—les-Eaux, *Montigny-le-Roy*, H.-Marne (Champ.). Eaux minérales.
— lès-Nancy, *Nancy*, Meurthe (Lorraine).
— les Ponts, *Château-Vilain*, H.-Marne (Champ.).
ESSAI, *Orgelet*, Jura (Franche-Comté).
ESSIGEY, *Genlis*, Côte-d'Or (Bourgogne).
ESSIGNY-LE-GRAND, *St.-Quentin*, Aisne (Pic.).
— le-Petit, *id.*, id.
ESSISES, *Château-Thierry*, Aisne (Brie).
ESSLING, vill. de la B.-Autr., dans une île du Danube; fam. par la bat. du 22 mai 1809, entre les armées françaises et autrichiennes. A 2 l. de Vienne.

Digitized by Google

ESSLINGEN, *Eslinga*, v. du Wurtemberg, sur le Necker; avec un chât. Fabr. cons.; toiles, lainages, etc. Autref. v. libre, auj. ch.-l. de gr.-bail.: 7,000 hab. A 3 l. S. E. de Stuttgard. — B. du cerc. du Necker, de Stuttgard.

ESSOMMES, *Château-Thierry*, Aisne (Brie); sur la Marne. Réc. et comm. de vins blancs: anc. abbaye de Saint-Augustin.

ESSON, *Harcourt*, Calvados (Normandie).

ESSONNES ou **ESSONNE**, bourg de l'Ile-de-France (Seine-et-Oise), arrondissement et canton de Corbeil; sur la rivière de son nom: relais de poste. Pop., y compris une part. du ham. du *Moulin-Galant*, et le chât. de *Nagis*, env. 1,800 hab. La poudrière d'Essonnes ayant fait trois explosions en peu d'années, a été transférée au Bouchet. Manuf. de toiles peintes, à l'instar de celles de Jouy; filat. de coton dite *Chante-Merle*; anc. papeterie convertie en foulons et filat. de laines par mécaniques hydrauliques; beaux moulins: La rivière d'*Essonnes* est la même que la Juine et le Loet qui prennent et conservent ce nom depuis leur réunion, jusqu'à leur emb. dans la Seine, près de Corbeil. A 7 l. S. de Paris, 4 N. O. de Melun.

ESSONVILLE, *Linas*, Seine-et-Oise (Ile-de-Fr.).

ESSOURS (les), *Buchy*, Seine-Infér. (Normandie).

ESSOYES, ch.-l. de cant.; arr. et à 3 l. S. E. de *Bar-sur-Seine*, Aube (Champ.). Réc. et comm. de vins. Patr. de Lemoine.

* **ESSUI.** Voy. SAII.

ESSUILLES, *Clermont*, Oise (Beauvoisis).

ESTABLET, *Die*, Drôme (Dauphiné).

ESTADENS, *St.-Gaudens*, H.-Gar. (Nébousan).

ESTADILLA, b. de l'Aragon (Esp.); sur la Cinca: 1,300 habitants.

ESTAGEL, *Perpignan*, Pyrén.-Or. (Roussillon).

ESTAGNAC, *Chabanais*, Charente (Angoumois).

ESTAILLAC, *Tulle*, Corrèze (Bas-Limousin).

ESTAIMBOURG, c. de la pr. de Hainaut (Belg.), à 1 l. de Templeuve, et 1 l. 3 q. de Tournai. 1,065 h.

ESTAIMPUIS, c. de la prov. de Hainaut (Belg.), à 1 l. et demie de Templeuve; et 2 l. 3 q. de Tournai, 1,112 hab.

ESTAIN. Voy. ETAIN.

ESTAING, ch.-l. de cant.; arr. et à 2 l. N. O. d'*Espalion*, Aveiron (Rouergue.) Anc. comté; au confl. de la Coussonnes et du Lot: tanneries et fabr. de burats.

ESTAIRES, pet. v. de Flandre (Nord), sur la Lys; ch.-l. de cant.; collége communal; bur. de p., 6,000 hab. Fabr. de toiles et serviettes; gr. comm. en draps. Foires de 2 j., le 22 juin et 24 oct.: bestiaux. A 4 l. S. E. de Hazebrouck, 58 N. de Paris (231 kilom.).

ESTAKER ou **ISTAKAR**, *Starcum*, v. anc. du Farsistan (Perse), près des ruines de *Persepolis*.

ESTALANE, *Milhau*, Aveiron (Rouergue).

ESTAMBOLIC ou **ISTAMBEL-ANTIR**, v. d'Arabie, sous la dépendance du Schérif de la Mecque.

ESTAMPES. Voy. ETAMPES.

ESTANCARBON, *St-Gaudens*, H.-Gar. (Nébousan).

ESTANG, *Nogaro*, Gers (Armagnac).

ESTANTENS, *Muret*, Haute-Garonne (Comminge).

ESTAPO, v. forte, dans la prov. de Vera-Cruz (Mexique); à 12 l. de l'emb. de la rivière de Tabasco.

ESTARAC. Voy. ASTARAC.

ESTARKE. Voy. ESTAKER.

ESTARVIELLE, *Arreau*, H.-Pyrénées (Gascogne).

ESTAVAR, *Mont-Louis*, Pyrén.-Or. (Roussillon).

ESTAVAYER, petite et jolie ville du canton de Fribourg (Suisse), sur le bord or. du lac de Neufchâtel; à 6 l. O. de Fribourg. Chât. fort sur une éminence.

ESTE, *Ateste*, v. murée du roy. Lomb.-Vénit., au confluent de la Bacchiglione et de la Gua: 6,000 h. Province et à 5 l. S. O. de Padoue.—Riv. de la princip. de Lunebourg (Hanovre).

ESTEBRUGGE, b. du Hanovre, au confl. de l'Este et de l'Elbe; à 2 l. de Buxtehude.

ESTECA, v. du Tucuman (Pérou), sur le Salado.

ESTEFFE (St.-), *Angoulême*, Char. (Angoumois).

ESTELLA, *Stella*, pet. v. de la Navarre (Esp.), sur l'Ega: fabr. de draps et étoffes de laine. A 10 l. N. de Calahorra.

ESTELMUR, v. de la Caramanie (Turq. As.).

ESTEMPURES, *Trie*, H.-Pyrén. (Bas-Armagnac).

ESTENÀZ, *Termessus*, ville d'Anatolie (Turq. Asiat.).

ESTENDEUIL, *Billom*, Puy-de-Dôme (Auvergne).

ESTENOS, *St.-Béat*, Haute-Garonne (Comminge).

ESTENSAN, *Arreau*, H.-Pyrén. (Gascogne).

ESTEPA, *Astapa*, pet. v. de l'Andalousie (Esp.), sur une émin.: 4,000 hab. A 6 l. S. d'Ecija.

ESTEPHE (St.-), *Nontron*, Dordogne (Périgord).

— (St.-), *St.-Laurent*, Gironde (Guienne). Vins estimés: foire de 6 j., très-renomm. A 10 l. de Bordeaux.

ESTEPONA, pet. v. du roy. de Grenade (Esp.): 2,400 hab. A 8 l. N. E. de Gibraltar.

ESTER-D'AURIAC (St.-), *Barjols*, Var (Provence).

ESTERHAZY, vill. de Hongrie, comt. et à 3 l. E. S. d'Oedenbourg, sur le bord mérid. du lac Neusiedl. C'est de ce vill. que la famille Esterhazy tire son nom. Elle y possède un chât. le plus beau et le plus vaste de la Hongrie, mais d'un séjour désagréable, et délaissé, à cause de sa position dans un pays marécageux.

ESTERLANGE, *Chantonay*, Vendée (Poitou).

ESTERNAY, ch.-l. de canton; arr. et à 11 l. S. O. d'Epernay, 3 O. de *Sézanne*, Marne (Champ.).

ESTERO, riv. de la pr. de Darien (Colombie); emb. au go. d'Atrato.—Voy. SANTIAGO.

ESTERRE, *Tarbes*, H.-Pyrén. (Bigorre).

ESTEUIL, *Lesparre*, Gironde (Médoc).

ESTEVAN (St.-), pet. v. de la Navarre (Esp.), sur la Bidassoa; à 8 l. N. de Pampelune.—*De Gosmas*, v. de la Vieille-Cast. (Esp.), sur le Douro: à 26 l. N. de Madrid.

ESTÈVE (St.-), *Digne*, Basses-Alpes (Provence).

—, *Perpignan*, Pyrén.-Orient. (Roussillon).

— de-Janson (St.-), *Lambesc*, B.-du-Rhône (Provence).

ESTEVELLES, *Carvin*, Pas-de-Calais (Artois).

ESTEVEN (St.-), *St.-Palais*, B.-Pyrén. (Béarn).

ESTEVILLE, *Rouen*, Seine-Infér. (Normandie).

ESTEZARGUES, *Villeneuve-lès-Avignon*, Gard (Languedoc).

* **ESTHIA, EPIGRIA**, contrée du N. de l'Eur., chez les Sarmates, à l'E. du go. Codanus; auj. l'*Esthonie* et la *Livonie* (Russie).

ESTHONIE ou **REVEL**, *Esthia*, gouv. de la Russie, au S. du g. de Finlande, et au N. de la Livonie: 927 l. carr., 240,000 hab. Sol sablonneux, pierreux et marécageux; arrosé par un grand nombre de rivières; prod. lin, chanvre, etc. Nombr. troup. de bêtes à cornes. Les îles de Dago, de Narguene, de Roggue, de Vranguel, de Vorms et de Voulf en dépendent. Revel, ch.-l. Les habitants sont superstitieux, et croient à la magie. Hommes et femmes se couvrent de peaux de mouton. Les habitations sont sales et enfumées; ils s'y entassent pêle-mêle avec les animaux domestiques. Les paysans étaient serfs. Un décret de 1804 améliora leur sort; un autre de 1816 prononça leur émancipation, qui doit s'effectuer graduellement dans l'espace de 14 années.

* **ESTIÆOTIDE.** Voy. HESTIÆOTIDE.

Digitized by Google

ESTIALESCQ, *Oléron*, B.-Pyrén. (Béarn).
ESTIALONS, *Figeac*, Lot (Quercy).
ESTIBAUX, *Dax*, Landes (Gascogne).
ESTIEUX, *Plaisance*, Gers (Armagnac).
ESTIGARDE, *Roquefort*, Landes (Gascogne).
ESTILLAC, *Agen*, Lot-et-Gar. (Agénois).
ESTINES (les), c. de la prov. de Hainaut (Belg.), à 1 l. de Binche. Ces deux communes s'appellent aussi **ESTINES-HAUTES ET ESTINES-BASSES** ou **ESTINES-AU-VAL**, 748 hab.; et **ESTINES-AU-MONT**, 1,660 h. Cette dern. commune est traversée par la voie rom. vulgairement appelée *Chaussée-Brunehaut*, qui conduit de Bavai à Tongres. Sont célèb. par les deux conciles tenus en 743 et 756. Il existait alors un château, habité par les rois d'Austrasie, dont on y voit enc. des vestiges.
ESTING, *Metz*, Moselle (Lorraine).
* **ESTIONS**, pp. de la Vindélicie, aux environs de Campodunum; aujourd'hui le territoire de *Kempten* (Souabe).
ESTIPONY, *Mirande*, Gers (Astarac).
ESTIRAC, *Tarbes*, H.-Pyrén. (Bigorre).
ESTISSAC, b. de Champagne (Aube), chef-l. de cant., relais et bur. de p. : 1,300 habitants. Papet. Arr. et à 6 l. O. de Troyes, 38 l. E. S. de Paris.
ESTISSAC, *Neuvic*, Dordogne (Périg.). Ancien duché.
— (Fort de l'), *Hyères*, Var (Provence).
ESTIVAL. Voy. **ETIVAL.**
ESTIVALS, *Creissensac* (*Lot*), Corrèze (Périg.).
ESTIVAREILLES, *Montlucon*, Allier (Bourbonn.).
—, *Montbrison*, Loire (Forez).
ESTIVAUX, *Uzerche*, Corrèze (Limousin).
ESTOHER, *Perpignan*, Pyrén.-Or. (Roussillon).
ESTOING, *Arras*, Pas-de-Calais (Artois).
ESTOS, *Oléron*, B.-Pyrén. (Béarn).
* **ESTOTILANDIA**, Labrador.
ESTOTOWE, v. de la Géorgie (États-Unis).
ESTOUBLON, *Digne*, Basses-Alpes (Provence). Anc. marquisat.
ESTOURMEL, *Cambray*, Nord (Cambrésis).
ESTOUTEVILLE. Voy. **ETOUTEVILLE.**
ESTRABLIN, *Vienne*, Isère (Dauphiné). Acierie.
ESTRABOLS, *Villefranche*, Aveiron (Rouergue).
ESTRADE, *Monflanquin*, Lot-et-Gar. (Agénois).
ESTRAMADURE, *Estramadura*, prov. d'Espagne, de 70 l. de long sur 40 de large, bornée N. par la prov. de Salamanque, E. par celle de Tolède, S. par les prov. de Cordoue et de Séville, O. par le Port. Superf. 1,400 l. carr.; 430,000 hab. Abonde en blé, vin, fruits et troupeaux; carrière de marb., mines d'arg.: arrosée par le Tage et la Guadiana. Badajoz, capit. — *Portugaise* (*Estramadura Lusitanica*), province du Port., vers l'emb. du Tage, bornée N. et E. par la prov. de Beira, E. et S. par l'Alentejo, O. par l'Océan Atlantique : 928 l. carr., env. 800,000 hab. Pays agr. et fertile, offrant presque partout l'aspect d'un vaste jardin : vin, excellente huile, miel, orangers, citronniers, aloès; beaucoup de sel. 5 territ. : Setuval, Alanguer, Santarem, Leiria et Tomar. Riv. princ., le Tage; Lisbonne, capitale.
ESTRAMIAC, *St.-Clair*, Gers (Armagnac).
ESTRAYE, *Damvilliers*, Meuse (Lorraine).
ESTREBAY, *Aubenton* (*Aisne*), Ardennes (Pic.).
ESTRECHI. Voy. **ETRÉCHY.**
ESTRÉES, *Bourg*, Ain (Bresse).
—, *Le Câtelet*, Aisne (Pic.).
—, *Buzançois*, Indre (Berry).
—, *Douay*, Nord (Flandre).
—, *Montreuil-sur-Mer*, Pas-de-Calais (Boulon.).
—, *Magny*, Seine-et-Oise (Vexin-Français).
—, *Amiens*, Somme (Picardie).
ESTRÉES au-Pont (*Stratum ad Pontem*), *Vervins*, Aisne (Picardie).
—Blanche, *Aire-sur-la-Lys*, Pas-de-Cal. (Art.).
—en-Auge, relais de p., *Croissanville*, Calvados (Normandie).
—en-Cauchie, *Béthune*, Pas-de-Calais (Artois).
—en-Chaussée, *Péronne*, Somme (Picardie).
—en-Santerre, *id.*, id.
—la-Campagne, *Caen*, Calvados (Normandie).
—lès-Crécy, *Abbeville*, Somme (Picardie).
ESTRÉES-SUR-CORBON, *Croissanville*, Calvados (Norm.).
— St.-Denis *ou* Œuvre, vill. de l'Ile-de Fr. (Oise) arr. de Compiègne, anc. duché; ch.-l. de cant., près de 1,100 habit., beauc. de tisserands. A 16 l. N. de Paris, 3 O. de *Compiègne*.
ESTRÉES-WAMIN OU SUR-CANCHE, *Frévent*, Pas-de-Calais (Artois).
ESTREHAN. *Voy.* **ETREHAN.**
ESTREHEN, *St.-Omer*, Pas-de-Calais (Artois).
ESTRELLA, haute mont. de la prov. de Beira (Port.), avec une carr. d'albâtre : au sommet, lac d'eau tiède, entouré de rochers.
ESTREMOS, *Extrema*, v. forte de l'Alentejo (Port.), sur la Tarra; haute et basse v., la prem. avec une bonne citad. : 6,400 hab. A 15 l. O. de Badajoz. Beau marbre blanc au territ. Victoire de Schomberg sur les Espagn. en 1663. Lat. N. 38. 46. l. O. 9. 43.
ESTREPOUIS, *Condom*, Gers (Gascogne).
ESTRINQUELS, *Martel*, Lot (Quercy).
ESTRY, *Vire*, Calvados (Normandie).
ESTUQUE, prov. d'Afr., dans le Bilédulgérid.
ESTURONS (les), *Nions*, Drôme (Dauphiné).
ESTUSSAN, *Nérac*, Lot-et-Gar. (Condomois).
* **ESUBIANS**, pp. des Alpes marit., près de l'Hubaye, riv. de la vallée de Barcelonnette.
ESVIVES, *Auch*, Gers (Gascogne).
ESVRES. *Voy.* **EVRES.**
ETABLEAU, *La Haye-Descartes*, Indre-et-Loire (Touraine).
ETABLES, *Cerdon*, Ain (Bugey).
—, *Tournon*, Ardèche (Vivarais).
—, *St.-Brieuc*, Côtes-du-Nord (Bretagne).
—, *St.-Claude*, Jura (Fr.-Comté).
— (les), *Le Puy*, H.-Loire (Velay).
—, *Bellemare*, Seine-Infér. (Normandie).
— de-Randon, *Mende*, Lozère (Gévaudan).
— de-Rivedoit, *La Canourgue*, id.
ETAGNAC, *Chabanais*, Charente (Angoumois).
ETAIMPUIS, *Tôtes*, Seine-Infér. (Normandie).
ETAIN ou **ESTAIN**, *Stagnum*, pet. v. du Barrois (Meuse); ch.-l. de cant., s.-inspect. forest., collége communal; rel. et bur. de p., 3,000 hab. Fabr. de draps, molletons; filat. de laine et de coton; huileries, tanneries, etc. Arrondiss. et à 5 l. N. E. de *Verdun*, 66 E. N. de Paris (266 kil.).
ETAINHUS, *St.-Romain*, Seine-Infér. (Norm.).
ETAIS, *Montbard*, Côte-d'Or (Bourgogne).
— la-Sauvain, *Clamecy* (*Nièvre*), Yonne (Niv.).
ETAK, v. du Diarbeck (Turq. As.).
ETALANS, *Ornans*, Doubs (Fr.-Comté).
ETALANTE, *Aignay*, Côte-d'Or (Bourg.) Forges.
ETALLE, *Mézières*, Ardennes (Champagne).
ETALLE, sur la Semoi, **L'ENCLOS, SIVRI, ET BUZENOL**, b. de la pr. de Luxembourg (Belg.), à 4 l. et demie de Neufchâteau. 1,409 hab.
ETALLEVILLE, *Doudeville*, Seine-Infér. (Norm.).
ETALON, *Neste*, Somme (Picardie).
ETALONDE, *Eu*, Seine-Infér. (Normandie).
ETAMÉNIL, *Abbeville*, Somme (Picardie).
ETAMPES, *Stampæ*, ville de Beauce (Seine-et-Oise), dans une vallée, sur les pet. riv. de Loet et de Cha-

Digitized by Google

loet, qui, réunies, prennent le nom de riv. d'Etampes, puis ensuite, avec la Juine, celui de riv. d'Essonnes, et ont la propriété de ne tarir ni de ne geler jamais; ch.-l. de s.-préf., d'arr. et de cant., trib. de prem. inst., collége communal, soc. d'agric., théâtre; belles promen.; rel. et bur. de p., 8,000 hab. Gr. comm. de grains et de farines, tanneries, mégisseries, laines. Foires le 29 sept., 8 j.: chevaux, bestiaux, bijoux, mercerie, draperie; 15 nov., 2 j.: chevaux, bestiaux, chanvre, mercerie. Anc. domaine de la couronne avec titre de duché, siége de plus. conciles provinc., et d'un concile national pour les croisades; assiégée en 1652 par le prince de Condé, délivrée par Turenne; était pleine d'églises et de couvents; conserve encore les restes d'un sup. chât. bâti par François I pour Diane de Poitiers, fut le séjour de plus. favorites, entre autres de Gabrielle d'Estrées, pour laquelle il fut érigée en duché, et qui le laissa à César de Vendôme, fils naturel de Henri IV. Patr. de Guettard et Geoffroy-Saint-Hilaire, naturalistes distingués. Hors la v., vestiges de l'ancienne église du couvent des Templiers; masses d'ostéocolles qui commencent à la porte de Chaufour; carr. de grès pour e pavage de Paris. L'arr. est divisé en 4 cant. et 69 comm. A 12 l. de Versailles, 15 d'Orléans, 14 S. de Paris. Lat. N. 48. 25. l. O. 0. 16.

ETAMPES, *Château-Thiéry*, Aisne (Brie).

—, *Miélan*, Gers (Gascogne).

—, *Corbie*, Somme (Picardie).

—, *Puy-Laurens*, Tarn (Languedoc).

ETAMPON, *Roquefort*, Landes (Gascogne).

ETANCHE (la), *St.-Mihiel*, Meuse (Barrois).

—(l'), *Neufchâteau*, Vosges (Lorr.). Anc. abb. de Bernardines.

ETANCHES (l'), *Varennes-en-Argonne*, Meuse (Champagne).

ETANG, *Autun*, Saône-et-Loire (Bourgogne).

ETANG (l'), pet. vill. de la Brie (Seine-et-Marne), arr. de Melun : env. 80 hab. Chât. de *Vernouillet*, dépend. de la comm. de *Verneuil* (Voy. ce mot). A 10 l. et demie. de Paris, 1 l. et dem. O. de Mormant (*Guignes*).

ETANG (le Petit l'), *Sèvre*, Seine-et-Oise (Ile-de-France).

—(l'), *Chalus*, H.-Vienne (Limousin).

—des-Maisons (l'), *Gy*, H.-Saône (Fr.-Comté).

—la-Ville (l'), vill. de l'Ile-de-Fr. (Seine-et-Oise), arr. de Versailles, anc. seign.; dans une vallée entourée de la forêt de Marly : env. 400 hab. Vignes au territ. : chât. et parc avec de belles eaux; jolie mais. de camp. dite *Laubarderie*. A 4 l. un q. O. de de Paris, un q. de l. O. de Marly (*Versailles*).

ETANG-VERGY (l'), *Nuits*, Côte-d'Or (Bourg.).

ETANGS (les), rel. de p., *Metz*, Moselle (Lorr.).

ETAPE (l'), *Brienne*, Aube (Champagne).

ETAPE, *Goncelin*, Isère (Dauphiné).

ETAPLES-SUR-MER, *Stapulæ*, pet. v. marit. de Picardie, à l'emb. de la Canche (Pas-de-Calais); ch.-l. de cant., arr. et à 2 l. N. O. de *Montreuil* : 1,600 hab. Pêche de harengs et maquereaux, raffinerie et entrepôt de sel; brasseries. Comm. de vins, vinaigre et eaux-de-vie. Etablis. de la marée du p., 10 h. 40 minutes. A 5 l. S. E. de Boulogne, 56 N. de Paris. Lat. N. 50. 31. l. O. 0. 44.

ETARS (les), *Brie-Comte-Robert*, Seine-et-Marne (Brie-Franç.).

ETATS (iles des), au nomb. de trois : une dans la mer Glaciale, au S. de la Nouv.-Zemble, par 77. 14. lat. N.; l. E. 19.; la 2e, séparée par le détr. de Le Maire, de la terre de Feu; la 3e dans l'Oc.-Pacifiq., au cap St.-Bartholomé. Latit. S. 54. 52. l. O. 66. 50.—Une des îles Kuriles (mer du Sud). Le cap Uriez, sa pointe la plus sept., est par *r lat. N. 45. 50. et 146* l. E.

ETATS-UNIS-D'AMÉRIQUE, rép. *fédérative* de l'Amér.-Sept., entre les 30e et 49e deg. de lat. N., les 71e et 116e de l. O. : 450 l. de long sur une largeur indéfinie; en 1790, 3,928,328 h., en 1825, 10,420,000 indiv. Cette rép., formée des colonies anglaises du Nord de l'Amérique, qui ont secoué le joug de l'Angl. en 1776, après une lutte glorieuse qui dura pendant 12 ans, est traversée du S. au N. par les monts Allegany, sur une long. d'environ 370 l., et renferme plus. lacs, parmi lesquels on distingue surtout les lacs Supérieur, Huron, Michigan, Erié, Ontario et Champlain : le nombre de ses riv. est prodig.; plus. ont de 300 à 1,000 l. de cours; les principales sont le Missouri, le Mississipi, la rivière des Arkansas, la rivière Rouge, l'Ohio, la Platte, le Tennessée, la Columbia, la Savannah, la rivière Blanche, la rivière des Illinois et le Potowmack. Climat varié à raison de l'étendue du pays; beauc. de forêts; plaines et collines assez fertiles, surtout le long des rivières; coton, riz, tabac, maïs, froment, orge, avoine, lin, chanvre, indigo, sucre, vin, houblon, etc.; fruits excellents. Les productions de chacun des états varient en raison de leur température et de leur situation. Le cheval y est devenu le compagnon du sauvage qui habite les prairies de l'intérieur, fréquentées aussi par d'innombrables troupeaux de bisons. Les autres animaux indigènes sont le cerf, l'élan, l'ours, le castor, le redoutable serpent à sonnettes. Bêtes à cornes d'une belle espèce, nombreux troupeaux de moutons; mines d'argent, cuivre, fer, plomb, sel, mercure, charbon, etc.; manufact. et agricult. dans l'état le plus prospère; arts et sciences puissamm. encouragées; imprim., librair., colléges, biblioth. dans les princ. v. Dette, en 1818, 527,695,584 francs; recettes en 1819, 129,092,600 fr.; marine puissante; forces de terre peu considér., mais susceptibles d'une prompte augmentation. L'indép. des Etats-Unis, due à leur courage et à l'assistance efficace de la France, à la valeur des généraux Washington, Rochambeau, Lafayette, Vioménil et d'Estaing, et à la prudence de Franklin, a été reconnue par les puissances et l'Angl. en 1782 et 1783 : depuis ce temps, la population, sans cesse augmentée par l'émigration des Européens qui vont y chercher un abri contre la tyrannie, ou des chances de fortune beauc. plus multipliées que dans leur patrie, paraît se doubler dans l'espace de 25 ans. Toutes les relig. y sont tolérées, et il n'y en a point de dominante. Le gouv., tout à fait démocrat., se compose d'une chambre de représentants, d'un sénat, d'un président et d'un vice-président, tous nommés par la nation. Chaque état, qui a également sa représentat. partic., envoie 2 sénateurs à la législature. Le pouvoir législatif est confié aux deux chambres, et le pouvoir exécutif au président et au vice-président. Le président, élu pour 4 ans, commande en chef les armées de la rép. Cette portion de l'Amér. ne peut manquer de devenir un jour une puissance consid., marit. et commerc., aux dépens de l'Eur., si la fièvre jaune, qui y fait de gr. ravages, ne l'arrête, et surtout si elle conserve ses institutions actuelles. Washington, cap.—La république est divisée en 24 Etats, et en 6 territoires dont la population n'est pas encore assez forte pour qu'ils soient admis comme Etats dans la confédération. Les Etats sont :

Alabama,	chef-lieu Cahâba.
Caroline du Nord.	Raleigh.
Caroline du Sud.	Columbia.
Connecticut.	Hartford et New-Haven.
Delaware.	Dover.
Géorgie.	Milledgeville.

Digitized by Google

Illinois.	Vandalia.
Indiana.	Indianapolis.
Kentucki.	Francfort.
Louisiane.	Nouvelle-Orléans.
Maine.	Hallowell.
Maryland.	Annapolis.
Massachusetts.	Boston.
Missoufi.	Jefferson.
New-Hampshire.	Concord.
New-Jersey.	Trenton.
New-York.	Albany.
Ohio.	Colombus.
Pensylvanie.	Harrisburg.
Rhode-Island.	Providence et Newport.
Tennessee.	Murfreesborough.
Vermont.	Montpellier.
Virginie.	Richmond.
Le dist. de Columbia.	Washington.
Les territoires de :	
Arkansas.	Little-Bock.
Colombia ou Oregan.	Astoria.
Floride.	Saint-Augustin.
Michigan.	Détroit.
Missouri.	
Nord-Ouest.	

La population est de 11,800,000 hab. Voy. *le Tableau de la géographie universelle* au commencement du dictionnaire, et chaque province à son rang alphabétique.

ETATS-UNIS-DES-ÎLES-IONIENNES. Ils se composent de plusieurs îles de la Médit., sur la côte S. O. de la Grèce, principalem. des 7 dont voici les noms : Corfou, Céphalonie, Zante, Ste.-Maure, Ithaque, Cérigo et Paxo, formant auj. un état indép. sous la protect. de l'Angl., après avoir appartenu successivement aux Vénitiens, aux Turcs, aux Russes et à la France. Superf., envir. 86 l. carr.; 206,000 hab. Sénat composé de 6 membres, corps-législatif de 40 membres; gouverneur anglais, chargé du pouvoir exécutif. Lat. N. 56.—40. l. E. 17. 10.—20. 50.

ETAULES, *La Tremblade*, Charente-Inférieure (Saintonge).

—, *Dijon*, Côte-d'Or (Bourgogne).

—, *Le Bourgneuf*, Saône-et-Loire (Mâconnais).

ETAULES (le Bas *et* le Haut), *Avallon*, Yonne (Auxois).

ETAULIERS, relais de poste, *Blaye*, Gironde (Guienne).

ETAVAUX, *Caen*, Calvados (Normandie).

ETAVE, *St.-Quentin*, Aisne (Picardie).

ETAVIGNY, vill. de l'Ile-de-Fr. (Oise), arrond. de Senlis : env. 250 hab. A 14 l. et dem. de Paris, une demie-l. N. E. d'Acy (*May-en-Mulcien*, Seine-et-Marne).

ETAWEH, territ. de la prov. d'Agra (Ind.), entre la Jumna et le Gange. Riz, sucre, tabac, coton : aux Angl. depuis 1801. Lat. N. 27.—Fort et ch.-l. du territ. ci-dessus, sur la Jumna. Lat. N. 26. 46. l. E. 76. 38.

ETCHABAR, *Mauléon*, Basses-Pyrénées (Gascogne).

ETCHARRY, *St.-Palais*, Basses-Pyrén. (Béarn).

ETCHART, *Dax*, Landes (Gascogne).

ETEIGNIÈRES, *Mézières*, Ardennes (Champagne).

ETEIMBES, *Belfort*, Haut-Rhin (Alsace).

ETELENT, v. de l'Irak-Arabi (Turq. d'Asie), sur le Tigre; à 27 l. N. N. O. de Bassora.

ETELFAY, *Montdidier*, Somme (Picardie).

ETERNOZ, *Quingey*, Doubs (Franche-Comté).

ETERPIGNY, *Arras*, Pas-de-Calais (Artois).

—, *Péronne*, Somme (Picardie).

ETERVILLE, *Caen*, Calvados (Normandie).

ETEVAUX, *Pontaillier*, Côte-d'Or (Bourgogne).

ETH, *Le Quesnoy*, Nord (Hainaut).

* **ETHAGURES**, pp. de la Sérique, en Asie.

* **ETHAM**, rocher où Samson se réfugia après avoir brûlé les moissons des Philistins.—Lieu délic. par ses eaux et ses beaux jardins, à 6 l. de Jérusalem.

ETHE ET BELMONT, c. de la pr. de Luxembourg (Belg.), à 3 q. de l. de Virton, et 6 l. 1 q. de Neufchâteau. 1,295 hab.

* **ETHICES.** *Voy.* **ATHICES**, et lisez ainsi : pp. de la Macédoine (Turq. d'Eur.).

* **ETHIOPIE**, nom grec des pays dont les hab. étaient noirs, et par conséquent de la plus gr. part. de l'intér. de l'Afr. — Contrée d'Afr. divisée en 3 parties, 1. sous l'Égypte (*sub Ægypto*), répond à la *Nubie* et à l'*Abyssinie*, compr. la Troglodytique (côte d'*Abex*); 2. l'île de Méroé, au S. de laquelle étaient les Ethiopiens Macrobii (à longue vie), lesquels habitaient le pays appelé auj. *Mazaga*, en Nubie; 3. intérieure, comprenant le pays au S. du Niger (du *Sénégal* et du *Niger*) et le pays à l'O. S. de l'Abyssinie; la Barbaria, Rapta, v. capit. (le *Zanguebar*); l'Asanie (roy. d'*Adel*). Pays célèbre par ses richesses, son comm., ses guerres avec l'Egypte; mines d'or, cuivre, fer, etc.; de pierres précieuses, d'émeraudes : hab., malheureux; sol stérile, air mauvais; territ. isolé : nation jadis puissante, domina la Syrie, fut subjuguée par Sésostris. L'Ethiopie est appelée Inde, dans Virgile.—Deux v. d'Athamanie, dans l'Epire.—(Mer d'), partie de la mer Erythrée, le long des côtes or. de l'Afrique.

ETHIOPIE. *Voy.* **ABYSSINIE.**

ETIAU, *Vihiers*, Maine-et-Loire (Anjou).

ETICHOVE, c. de la pr. de la Flandre or. (Belg.), à 1 demi l. d'Audenarde. 2,870 hab.

ETIENNE (St.-), *Fanum Sancti Stephani* ou *Furania*, v. consid. du Forez (Loire), sur le ruisseau de Furens, dont l'eau est excell. pour la trempe du fer et de l'acier; et la teinture de la soie; ch.-l. de s.-préf., d'arr. et de cant., tribun. de prem. inst. et de comm., conseil de prud'hommes, chambre consult. des manufact.; école roy. pratique des mines, école de dessin, institut. des sourds-muets, collége communal; biblioth., cabinet d'histoire naturelle, théâtre; manuf. roy. d'armes de guerre qui date du règne de François Ier; fabr. d'étaux et grosses pièces de forges propres à la marine et aux construct.; rel. et bur. de p., 26,000 habit. Fabr. d'armes à feu et d'armes blanches, de coutellerie, serrurerie, quincailler., de rubans de soie et padous, tulles, blondes, toiles, etc.; tanneries, verreries, papeteries, imprim., libr.; moulins à soie, carr. de charbon, meules à aiguiser et meules à moulins : bains et belles prom. Le commerce consid. que fait cette v. est alimenté par les riches houillères qu'on exploite aux environs. Un chemin de fer, jusqu'à la Loire, facilite l'écoulement de ses produits. L'arr. est divisé en 9 cant. et 76 comm. A 8 l. et dem. S. E. de Montbrison, 12 S. O. de Lyon, 119 S. E. de Paris (477 kilom.). Lat. N. 45. 26. l. E. 2.

ETIENNE (S.-), *Gannat*, Allier (Bourbonnais).

—, *S.-Affrique*, Aveiron (Rouergue).

—, *Massiac*, Cantal (Auvergne).

—, *Maurs*, id.

—, *Die*, Drôme (Dauphiné).

—, *Conches*, Eure (Normandie).

—, *Mont-de-Marsan*, Landes (Gascogne).

—, *Tartas*, id.

—, *Figeac*, Lot (Quercy).

—, *Nérac*, Lot-et-Garonne (Condomois).

—, *id.* id.

—, *Ste.-Livrade*, Lot-et-Garonne (Agénois).

—, *Vitry-le-Français*, Marne (Champagne).

Digitized by Google

ETIENNE (St.-), *Toul*, Meurthe (Lorraine).
— , *St.-Avold*, Moselle (Lorraine).
— , *Compiègne*, Oise (Ile-de-France).
— , *Mauléon*, B.-Pyrén. (Gascogne).
— , *Perpignan*, Pyrén.-Orient. (Roussillon).
— , *Dieppe*, Seine-Infér. (Normandie).
— , *Bressuire*, Deux-Sèvres (Poitou).
— , *Lauzerte*, Tarn-et-Garonne (Quercy).
— , *Brignolles*, Var (Provence).
— , *St.-Maximin*, id.
— , *Remiremont*, Vosges (Lorraine).
— à-Arne (St.-), *Vouziers*, Ardennes (Champ.).
— au-Clos, *Ussel*, Corrèze (Limousin).
— au-Mont, *Boulogne-sur-Mer*, Pas-de-Calais (Boulonnais).
— au-Temple, *Châlons-sur-Marne*, Marne (Champagne).
— aux-Ormes, *Vitry-le-Français*, id.
— Cantalès, *Aurillac*, Cantal (Auvergne).
— Chomeil, *Bort* (*Corrèze*), id.
— d'Albagnan, *St.-Pons*, Hérault (Languedoc).
— d'Alenzac, *Alais*, Gard (Cévennes).
— d'Arbouville, *Auterive*, H.-Gar. (Languedoc).
— d'Argenton, *Argenton-sur-Creuse*, Indre (Berry). Anc. marquisat.
— d'Arribe, *Bayonne* (*Basses-Pyrénées*), Landes (Gascogne).
— d'Avançon, *Gap*, H.-Alpes (Gapençais).
— de-Baigorry, ch.-l. de cant., *St.-Jean-Pied-de-Port*, B.-Pyrén. (Navarre); arr. et à 7 l. N. O. de Mauléon. Mines de cuivre et forges.

ETIENNE-DE-BOULOGNE (St.-), *Aubenas*, Ardèche (Vivarais).
— de-Brés, *Albi*, Tarn (H.-Languedoc).
— de-Brillouet, *Ste.-Hermine*, Vendée (Poitou).
— de-Buzançois, *Buzançois*, Indre (Berry).
— de-Cahuzac, *Castres*, Tarn (Languedoc).
— de-Capeloude-Carlat, *Vic-sur-Cère*, Cantal (Auvergne).
— de-Chigny, *Tours*, Indre-et-Loire (Touraine).
— de-Coise, *Chazelles* (*Loire*), Rhône (Lyonnais).
— de-Coldre, *Lons-le-Saulnier*, Jura (Fr.-Comté).
— de-Concouren, *Lavaur*, Tarn (H.-Languedoc).
— de-Corcoué, *Machecoul*, Loire-Infér. (Bret.).
— de-Crossey, *Voiron*, Isère (Dauphiné).
— de-Droux, *Nontron*, Dordogne (Périgord).
— de-Faugère, *Ste.-Livrade*, Lot-et-Garonne (Agénois).
— de-Florac, *Puy-Laurens*, Tarn (Languedoc).
— de-Fonbellon, *Aubenas*, Ardèche (Vivarais).
— de-Fursac, *La Souterraine*, Creuse (Limousin).
— de-Gajoufet, *Tonneins*, Lot-et-Gar. (Agénois).
— de-Gimelle, *Bort* (*Corrèze*), Cantal (Auvergne).
— de-Gourgas, *Lodève*, Hérault (Languedoc).
— de-Graviac, *Ganges*, id.
— de-Janson, *Lambesc*, B.-du-Rhône (Provence).
— de-Jarrie, *Vizille*, Isère (Dauphiné).
— de-la-Capelle, *Lacaune*, Tarn (Languedoc).
— de-la-Raudie, *Lavaur*, id.
— de-l'Ardeyrol, *Le Puy*, Hte.-Loire (Velay).
— de-Lésines, *Monflanquin*, Lot-et-Garonne (Agénois).
— de-Lisse, *Castillon*, Gironde (Guienne).
— de-Livron, *Caylux*, Tarn-et-Gar. (Quercy).
— de-Lolm, *Alais*, Gard (Cévennes).
— de-Londres, *Marmande*, Lot-et-Gar. (Agénois).
— del-Ram, *Séverac*, Aveiron (Rouergue).
— de-Lugdarès, ch.-l. de cant., *Langogne* (*Lozère*), Ardèche (Vivarais); arr. et à 7 l. O. N. de l'Argentière.

ETIENNE-DE-MARSAC (St.-), *St.-Clar*, Gers (Gasc.).
— de-Marsan, *Bédarrieux*, Hérault (Languedoc).
ETIENNE (St.-), de-Maurs (Cantal.) Voy. MAURS.
— de-Mélas, *Viviers*, Ardèche (Vivarais).
— de-Mermorte, *Machecoul*, Loire-Inf. (Bret.).
— de-Moilas, *Milhau*, Aveiron (Rouergue).
— de-Montagnac, *Cahors*, Lot (Quercy).
— de-Montagne, *St.-Marcellin*, Isère (Dauphiné).
— de-Montluc, ch.-l. de cant., arr. et à 3 l. S. E. de *Savenay*, Loire-Infér. (Bret.) : 2,900 hab.
— de-Naucoules, *St.-Affrique*, Aveiron (Rouer.).
— de-Panpouly, *Mirepoix*, Ariège (H.-Langued.).
— de-Puycorbier, *Mucidan*, Dordogne (Périg.).
— de-Renneville, *Le Neufbourg*, Eure (Norm.).
— de-Roque-Servière, *St.-Jean-du-Gard* (*Gard*), *Lozère* (Gévaudan).
— de-Rouet, *Ganges*, Hérault (Languedoc).
— de-Rouffignac, *St.-Affrique*, Aveiron (Rouerg.).
— des-Airs, *Gignac*, Hérault (Languedoc).
— d'Escattes, *Sommières*, Gard (Provence).
— des-Champs, *Clermont-Ferrand*, Puy-de-Dôme (Auvergne).
— de-Seignans, *Bayonne* (*B.-Pyrén.*), Landes (Gascogne).
— de-Sermantin, *St.-Ambroix*, Gard (Langued.).
— de-Serres, *Privas*, Ardèche (Vivarais).
— des-Guérets, *Château-Regnault* (*Indre-et-Loire*), Cher (Touraine).
— des-Landes, *Belvez*, Dordogne (Périgord).
— des-Loges, *Fontenay-le-Comte*, Vendée (Poit.).
— de-Sors, *Bagnols*, Gard (Bas-Languedoc).
— de St.-Geoirs, ch.-l. de cant.; arr. et à 5 l. N. de St.-Marcellin, 6 de *Bourgoin*, Isère (Dauphiné). Patrie de Mandrin.

ETIENNE-DE-TARABUSET (St.-), *Albi*, Tarn (H.-Languedoc).
— de-Tulmont, *Montauban*, Tarn.-et-Gar. (Languedoc).
— de-Valdonnes, *Mende*, Lozère (Gévaudan).
— de-Valfrancisque, *St.-Jean-du-Gard* (*Gard*), Lozère (Gévaudan).
— de-Valoux, *Saint-Vallier* (*Drôme*), Ardèche (Dauphiné).
— de-Versillac, *La Souterraine*, Creuse (Limousin).
— de-Viauresques, *Séverac*, Aveiron (Rouergue).
— de-Vicq, *Cusset*, Allier (Auvergne).
— de-Vieucos, *Castelnau-de-Mont-Ratier*, Lot (Quercy).
— de-Vionan, *Rabastens*, Tarn (H.-Languedoc).
— d'Issensac, *Ganges*, Hérault (Languedoc).
— d'Orthe, *Dax*, Landes (Gascogne).
— du-Bas, *St.-Gérand*, Allier (Bourbonnais).
— du-Blanc, *Le Blanc*, Indre (Berry).
— du-Bois, rel. de p., *Bourg*, Ain (Bresse).
— du-Gault, *Mondoubleau*, Loir-et-Cher (Maine).
— du-Grès, *Tarascon-sur-Rhône*, B.-du-Rhône (Provence).
— du-Gué-de-l'Ile, *Loudéac*, Côtes-du-Nord (Bretagne).
— du-Rouvray, *Rouen*, Seine-Infér. (Norm.).
— du-Vauvray, *Louviers*, Eure (Normandie).
— du-Vigan, *Le Puy*, Hte-Loire (Velay).
— Eglise, *Gournay*, Seine-Infér. (Normandie).
— en-Bresse, *Louhans*, Saône-et-Loire (Bresse-Châlonnaise).
— en-Coglais, *Fougères*, Ille-et-Vilaine (Bret.).
— en-Devoluy, ch.-l. de cant.; arr. et à 5 l. N. O. de Gap, 4 de *Veyne*, H.-Alpes (Dauph.).
— en-Forez. Voy. ST.-ETIENNE (Loire).
— en-Séry, *Blangy* (*Seine-Inférieure*), Somme (Picardie).
— Hors, *Tours*, Indre-et-Loire (Touraine).
— la-Cigogne, *Niort*, Deux-Sèvres (Poitou).

Digitized by Google

ETIENNE (St.-), la-Geneste, *Ussel*, Corrèze (Limousin).
— Lallier, *Pont-Audemer*, Eure (Normandie).
— Lantabat, *St.-Palais*, B.-Pyrén. (Béarn).
— la-Tillaye, *Pont-l'Evêque*, Calvados (Norm.).
— la-Varenne, *Belleville-sur-Saône*, Rhône (Beaujolais).
— le-Comté, *Souillac*, Lot (Quercy).
— le-Molard, *Roanne*, Loire (Forez).
— lès-Alègre, *Brioude*, H.-Loire (Auvergne).
— les-Orgues, ch.-l. de cant.; arr. et à 2 l. N. de *Forcalquier* (Provence).
— le-Vieux, *Barentin*, Seine-Infér. (Normandie).
— sous-Bailleul, *Gaillon*, Eure (Normandie).
— sous-Barbuise, *Arcis-sur-Aube*, Aube (Champagne).
— sur-Blesle, *Massiac* (*Cantal*), Hte-Loire (Auvergne).
— sur-Chalaronne, *Toissey*, Ain (Pays-de-Domb.).
— sur-Reyssouse, *Pont-de-Vaux*, Ain (Bresse).
— sur-Sarthe, *Mortagne-sur-Aisne*, Orne (Perche).
— sur-Suippe, *Reims*, Marne (Champagne).
— sur-Usson, *Issoire*, Puy-de-Dôme (Auvergne).
— de-Cuine, h. des Et.-Sardes (Piémont); à 2 l. de St.-Jean-de-Maurienne.
— Woluwe. Voy. WOLUWE.

ETIENVILLE, *Carentan*, Manche (Normandie).

ETIEUX (les), *Saint-Amand-Mont-Rond*, Cher (Bourbonnais).

ETIGNY, *Sens*, Yonne (Champagne).

ETILLEUX (les), *Nogent-le-Rotrou*, Eure-et-Loir (Perche).

ETINCHEM, *Albert*, Somme (Picardie).

ETIOLLE ET ETIOLES, vill. de l'Ile-de-Fr. (Seine-et-Oise), arr. de Corbeil, entre la Seine et la forêt de Sénart: env. 350 habit. 2 chât., dans l'un desquels Colardeau composa ses poésies; l'autre, habité par Mme de Pompadour, lorsqu'elle n'était encore que Mme le Normand. A 6 l. et dem. S. de Paris; une dem.-l. de *Corbeil*.

ETION, *Mézières*, Ardennes (Champagne).

ETIVAL, *Orgelet*, Jura (Fr.-Comté).
—, *Raon*, Vosges (Lorr.): 1,450 habit. Papeterie. Anc. abb. de Prémontrés.
— en-Charnie, *Sillé-le-Guillaume*, Sarthe (Maine). Anc. abbaye de Bénédictines.
— lès-le-Mans, *Le Mans*, Sarthe (Maine).

ETIVEY, *Noyers*, Yonne (Bourgogne).

ETKOULSKAIA, forter. du gouv. d'Ufa (Russ. As.), habitée par des Cosaques. A 9 l. S. de Tcheliabinsk.

ETLINGEN, pet. et anc. v. du gr.-d. de Bade, sur l'Alb: 5,000 hab. A 4 l. N. E. de Rastadt.

ETMASER, v. de l'Yémen (Arabie); à 4 l. de Chamir.

* **ETNA OU ÆTNA**, mont. cons. et volcan célèbre de la Sicile, sur la côte or., au N. de Catane. Diodore de Sicile est le prem. qui ait parlé de ses éruptions, mais sans en fixer l'époque. Au rapport de Thucydide, il en survint une 734 ans avant l'ère chrétienne. Auj.:

ETNA OU MONT-GIBEL, mont. volcaniq. du Val-di-Démona (Sicile), cél. par ses éruptions: 9,963 pi. au-dessus du niveau de la mer. Sa base presque circulaire a 40 l. de périmètre, et se compose d'un certain nombre de monticules coniques de 300 à 400 pi. de hauteur, terminés chacun par un cratère, on y distingue 3 régions: la région inférieure, d'une fertilité remarquable, a des champs de blé, des vignobles, des vergers, dont les produits sont les meilleurs de la Sicile; sa population est considérable; on y jouit d'un printemps éternel. La 2e région est boisée et abondante en gibier; la 3e inculte, couverte de glace et de neige jusqu'auprès du cratère. La bouche, ou cratère, a environ une l. de circonférence. Les cavernes sont nombreuses sur cette montagne: on y remarque celle de Proserpine. Sur le côté septentrional, il y a un lac d'une lieue de tour. Sur le flanc, s'est formé un cratère qui ne jette que des matières terreuses liquéfiées. L'argile, qui en forme la plus grande partie, est extrêmement fine et recherchée par les potiers. A l'approche d'une éruption de l'Etna, une pâle fumée s'exhale du cratère. Quelque temps après, elle devient noirâtre, et s'accroit progressivement. Au bout de quelques semaines, et quelquefois de plus, mois, la lave bouillonne au sommet du cratère, ou s'échappe par les côtés, et coule le long de la montagne. Quelquefois elle s'élève en gerbes. Elle paraît, du reste, moins fluide que celle du Vésuve. Sa vitesse est de 200 toises par heure. Cette lave brûle tout ce qu'elle rencontre; à diverses époques on lui a opposé des digues. On compte envir. 30 éruptions de l'Etna. Celle de 1669 couvrit de lave un espace de 6 lieues de long, et d'une l. de large sur une épaisseur de 100 pi. Celle de 1693 détruisit la ville de Catane et donna la mort à 18,000 personnes. Celle de 1755 fut précédée de la fonte des neiges, qui produisit des courants destructeurs. Le courant de lave fut alors de 4 l. de long sur une dem. l. de large, et de 200 pi. d'épaisseur. A la dernière éruption, en 1809, 12 ouvertures nouvelles se firent sur le penchant du mont, et jetèrent de la lave pendant plusieurs semaines.

ETOBON, *Lure*, H.-Saône (Fr.-Comté).

ETOGES, rel. de p., *Epernay*, Marne (Champ.).

ETOILE, *Serre*, Htes-Alpes (Dauphiné).
—, *Valence*, Drôme (Dauphiné).
— (l'), *Lons-le-Saulnier*, Jura (Fr.-Comté). Récolte de bons vins.
— (le Fort de l'), *Collioure*, Pyrén.-Or. (Roussillon).
— (l'), *Flixecourt*, Somme (Picardie).
—, *Chauvigny*, Vienne (Poitou). Anc. abbaye de Bernardins.

* **ETOLIE**, pays montagn. de l'Achaïe (Grèce), jadis roy., puis républ., eut pour prem. hab. les Lélèges et les Curètes; tomba au pouvoir des Rom.: séparé E. de l'Acarnanie par l'Achélous, O. des Locriens-Ozoles par la riv. d'Evenus, avait au N. la Doride et au S. le go. de Corinthe. V. princ., Chalcis, Arachte, Olenus, Calydon Thermes et Pleuron; auj. part. de la *Livadie*, entre les riv. d'Aspri et de Fidari, le long du bord sept. du go. de Lépante.

ETON ou EATON, *Etona*, pet. v. du c. de Buckingham (Angl.), sur la Tamise, vis-à-vis de Windsor; avec un pont entre ces deux v.: 2,300 hab. Remarq. par son collége. A 9 l. N. O. de Londres.

ETON, *Etain*, Meuse (Barrois).

ETORMAY, *Baigneux-les-Juifs*, Côte d'Or (Bourgogne).

ETOUARS, *Nontron*, Dordogne (Périgord). Forges.

ETOUBLON, *Cherbourg*, Manche (Normandie).

ETOUCHES, *Angerville*, Seine-et-Oise (Beauce).

ETOUILLY, *Ham*, Somme (Picardie).

ETOURVY, *Chaource*, Aube (Champagne). Comm. de bois.

ETOUTEVILLE, *Buchy*, Seine-Infér. (Normandie).
—, *Yvetot*, id.

ETOUVANS, *Montbelliard*, Doubs (Fr.-Comté).

ETOUVELLES, *Laon*, Aisne (Laonnais).

ETOUVY, *Vire*, Calvados (Normandie).

ETOUX (les), *Beaujeu*, Rhône (Beaujolais).

ETOUY, *Pithiviers*, Loiret (Gatinais).

Digitized by Google

ETOUY, vill. de l'Ile-de-Fr. (Oise), arr. et cant. de Clermont, près de la pet. riv. de *Brèche*. Pop. env. 900 hab. Moulins, dont un à foulon. A 15 l. et dem. N. de Paris, 1 l. et dem. N. O. de *Clermont-Oisé*.

ETRABONNE, *St.-Vit*, Doubs (Fr.-Comté). Forges.

ETRACHES (les), *Pontarlier*, id.

ETRAN, *Dieppe*, Seine-Infér. (Normandie).

ETRANCOURT, *Le Sap*, Orne (Normandie).

ETRAPPE, *l'Ile-sur-le-Doubs*, Doubs (Fr.-Comté).

ETRAVAUX, *Cintrey*, H.-Saône (Fr.-Comté). Forg.

ETRAY, *Besançon*, Doubs (Fr.-Comté).

ETREBEUF, *Saint-Vallery-sur-Somme*, Somme (Picardie).

ETRECHET, *Châteauroux*, Indre (Berry).

ETRECHY ou **ESTRECHY**, *Stripiniacum*, pet. v. du Hurepoix (Seine-et-Oise), arr. et cant. d'Étampes; rel. et bur. de p. Pop., y compris le ham. de *Vaucelas*, env. 1,000 hab. Carr. de pierres de grès pour le pavé des routes. A 11 l. un quart S. de Paris, 2 l. N. d'Étampes.

ETRÉCHY, *Vertus*, Marne (Champagne).

— ès-Bois, *Villequiers*, Cher (Berry).

ETREELLES, *Montreuil-sur-Mer*, Pas-de-Calais (Picardie).

ETRÉES. Voy. **ESTRÉES**.

ETREHAN, *Bayeux*, Calvados (Norm.); à l'emb. de l'Orne : hab. pêcheurs.

ETREILLERS, *St.-Quentin*, Aisne (Picardie).

ETREJUS, *Abbeville*, Somme (Picardie).

ETRELLES, *Méry-sur-Seine*, Aube (Champagne).

—, *Vitré*, Ille-et-Vilaine (Bretagne).

—, *Gy*, H.-Saône (Fr.-Comté).

ETRENNES, *Mirecourt*, Vosges (Lorraine).

ETRÉPAGNY ou **ESTREPAGNY**, b. de Normandie (Eure), anc. baronnie; ch.-l. de cant., rel. de poste; arr. et à 3 l. des Andelys, 3 O. de *Gisors*. Fabr. de dentelles et de tricot en laine.

ETREPIGNEY, *Dôle*, Jura (Fr.-Comté).

ETREPIGNY, *Mézières*, Ardennes (Champagne).

ETREPILLY, *Château-Thiéry*, Aisne (Brie).

—, vill. de l'Ile-de-Fr. (Seine-et-Marne), arr. de Meaux. Pop., y compris le ham. de *Brunoy*, dont il n'est séparé que par la pet. riv. de *Thérouane*, env. 700 hab. Ferme de *Mauny*. A 12 l. de Paris, 2 N. de *Meaux*.

ETREPY-SUR-SAULX, *Vitry-le-Français*, Marne (Champagne).

ETRETAT, *Fécamp*, Seine-Infér. (Norm.). Pêche et comm. d'huitres.

ETREUX, *St.-Amour*, Jura (Fr.-Comté).

—, *Valenciennes*, Nord (Hainaut).

— Landrenas, rel. de p., *Guise*, Aisne (Picardie).

ETREVAL, *Vezelize*, Meurthe (Lorraine).

ETREVILLE, *Bourgachard*, Eure (Normandie).

ETRIAT, *Blanzac*, Charente (Angoumois).

ETRICHÉ, *Château-sur-Sarthe*, Maine-et-Loire (Anjou).

ETRICOURT, *Péronne*, Somme (Picardie).

ETRIGÉ, *Le Ribay*, Mayenne (Maine).

ETRIGNY, *Senecey*, Saône-et-Loire (Bourgogne).

ETRILLE (l'), *Trappes*, Seine-et-Oise (Ile-de-Fr.).

ETROCHEY, *Châtillon-sur-Seine*, Côte-d'Or (Bourgogne).

ETROEUNG, *Avesnes*, Nord (Hainaut) : 1,800 hab. Foire de 3 j., le 12 décembre : bestiaux, boisselleries, etc.

ETROITE-FONTAINE, *Vesoul*, H.-Saône (Franche-Comté).

ETROUSSAT, *St.-Pourçain*, Allier (B.-Auvergne).

ETRUN, *Cambray*, Nord (Cambrésis).

—, *Arras*, Pas-de-Calais (Artois).

* **ETRURIE** ou **TUSCIE**, appelée **TYRRHÉNIE** par les Grecs, gr. région de l'Italie, qui, séparée de la Ligurie par le fl. Macra, s'étendait jusqu'à la rive dr. du Tibre et aux portes de Rome, entre la mer et l'Apennin. Ses pp., nommés *Etrusques*, étaient divisés en douze cités qui avaient chacune leur territoire et leur chef. Les principales étaient : Aretium, Cortona, Perusia, Clusium, Tarquinii, Falerii et Veies. Les plus fam. aruspices et augures se trouvaient parmi les Toscans. Quoique comprise dans l'anc. Etrurie, la *Toscane* actuelle n'en remplit pas à beaucoup près toute l'étendue. — *Circumpadane*, contrée d'Italie autour du Pô : ses prem. hab. ayant été chassés par les Gaulois, elle prit le nom de Gaule circumpadane, partie de la Cisalpine. — (Mer d'), part. de la Méd., qui baignait toute l'Italie, depuis la Ligurie jusqu'à la Sicile : on l'appelait aussi mer inférieure et mer de Tyrrhène.

ETRURIE, vill. du c. de Stafford (Ang.), avec des fabr. de poterie; à 61 l. N. O. de Londres.

ETRURIE. Voy. **TOSCANE**.

* **ETRUSCI, TUSCI, ETRUSQUES**, et aupar. **RASENI**, hab. de l'Etrurie, sortis des Alpes Rhétiques (mont. du *Tyrol*), d'où les Gaulois les avaient chassés, se confondirent avec les Ligures, les Ombriens et les Tyrrhéniens, ces derniers venus de la Lydie, sous la conduite de Tyrrhénus. Ce pp. était surtout adonné au comm. et aux arts; un ordre d'archit. a conservé son nom. Les Etrusci furent quelquef. appelés Pélasges par les Grecs.

ETRUVAL, *Montreuil-sur-Mer* (*Pas-de-Calais*), Somme (Picardie).

ETSAUT, *Oléron*, B.-Pyrén. (Béarn.)

ETSCHLAND ou **PAYS-D'ADIGE**, *Athesinus Ager*, contrée du Tyrol, aux env. de l'Adige.

ETSED, v. de Hongrie; à 8 l. N. O. de Szathmar.

ETTELBRUK SCHYREN, VARKEN ET WELSCHEID, c. de la prov. de Luxembourg (Belg.), à 1 l. de Diekirch. 3,552 hab.

ETTELGEM, c. de la prov. de la Flandre occ. (Belg.), à 1 l. de Ghistelles et 3 de Bruges. 657 hab.

ETTEN, gr. vill. du Brab. sept. (Holl.) : 3,900 hab. A 3 l. O. S. O. de Breda.

ETTENDORF, *Saverne*, B.-Rhin (Alsace).

ETTENHEIM, pet. v. du gr. d. de Bade, dans le cerc. de la Kinsig; à 7 l. N. de Fribourg. C'est au château de cette v. que le duc d'Enghien fut surpris par les satellites de Bonaparte, en 1804.

ETTENMUNSTER, vill. et abbaye de Souabe (Gr.-d. de Bade); à 1 l. E. d'Ettenheim, 6 N. de Fribourg.

ETTERBEEK, c. de la prov. de Brabant (Belg.), à 1 l. de Woluwe-St.-Etienne et une dem. l. de Bruxelles. 2,210 hab.

ETTING, *Sarreguemines*, Moselle (Lorraine).

ETUEFFOND (Bas *et* Haut), *Belfort*, H.-Rhin (Ah.). Deux vill. distants d'un quart de l. l'un de l'autre.

ETUFS, *Château-Vilain*, H.-Marne (Champagne).

ETUPES, *Montbéliard*, Doubs (Fr.-Comté).

ETURQUERAY, *Bourgachard*, Eure (Normandie).

ETUS, *Gy*, H.-Saône (Fr.-Comté).

ETUSSON, *Argenton-Château*, Deux-Sèvres (Poitou).

* **ETYMANDER** ou **ERYMANTHUS**, gr. riv. d'Asie, dans la Drangiane, qu'elle traversait de l'E. à l'O.; emb. au lac Aria (*Zéregh*); auj. l'*Edmund*.

ETZERI, v. d'Asie, dans la Circassie; à 41 l. de Cotatis.

ETZLING, *Forbach*, Moselle (Lorraine).

EU, *Auga*, v. de Normandie (Seine-Inf.), dans un vallon, sur la Bresle, ci-dev. c.-pairie; ch.-l. de cant., trib. de comm., coll. communal; rel. et bur. de p.; 3,600 hab. Comm. de toiles, serges, dentelles, savon et bois : serrurerie, corderie, papet. Son p. est à Tré-

Digitized by Google

port, à 3 q. de l. Château royal, dans lequel se trouve une magnifique galerie de tableaux historiques. Foires, 24 juin ; 10 août, 5 j. : toiles, laines, mousselines, bijouterie, quincaillerie, bestiaux. A 1 l. de la mer, 7 N. E. de Dieppe, 22 de Rouen et 51 N. O. de Paris. Lat. N. 50. 2. l. O. 0. 56.

* **EUASPLA**, riv. de l'Inde, au N. des Aspii; emb. au Choes : auj. la *Kamah* (Cabulistan).

* **EUBÉE** ou **EUBŒA**, gr. île de la mer Egée, sur les côtes de la Béotie et de l'Attique, dont elle était séparée par l'Euripe : très-fert. ; excellents ports ; aux Athén. Chalcis, cap. ; auj. *Négrepont*. — Deux v. de Sicile, dont une fut engloutie.

* **EUBURIATES**, pp. de la Ligurie, à la côte de *Gênes*.

EUCHSTETT, vill. de Souabe (Gr.-d. de Bade) ; à 2 l. N. O. de Fribourg.

* **EUDOSES**, pp. de la Germanie, part. des Suèves sept., aux territ. de Tholsand et Bard (*Poméranie*) : temple de Herta, dieu des Germains.

EUERNDORF, b. du cerc. du B.-Mein (Bav.) ; ch.-l. de baill. : 700 hab. Bons vins au territoire.

EUFÉMIE (Ste.-), deux pet. v. du roy. de Naples : une dans la Cal.-Ultér., engloutie par un trembl. de terre en 1638 ; l'autre dans la Terre d'Otrante, à 1 l. d'Alessano.

EUFFIGNEY, *Chaumont-en-Bassigny*, H.-Marne (Champagne).

* **EUGANÆI**, pp. de la Gaule-Cisalpine, vers les Alpes Rhétiques ; dans le territ. représenté en part. par le pays de *Trente* (Tyrol).

EUGÈNE (St.-), *Château-Thiéry*, Aisne (Brie).

—, *Pont-l'Evêque*, Calvados (Normandie).

—, *Jonzac*, Char.-Infér. (Saintonge).

—, *Lavaur*, Tarn (Haut-Languedoc).

—-la-Platte (St.-), *Toulon-sur-Arroux*, Saône-et-Loire (Bourgogne).

EUGÉNIE (Ste.-), *Argentan*, Orne (B.-Norm.).

EUGIES, c. de la pr. de Hainaut (Belg.), à 3/4 l. de Pâturages, 1 l. et 3/4 de Mons. 1,401 hab.

EUGIENNE (Ste.-), *Avranches*, Manche (Norm.).

* **EUGUBIUM**, Gubio.

EUILLY, *Mouzon*, Ardennes (Champagne).

* **EULÆUS**. Voy. CHOASPES de Perse.

EULALIE, *Rhodez*, Aveiron (Rouergue).

EULALIE (Ste.), *Aubenas*, Ardèche (Vivar.).

—, *Alzonne*, Aube (Languedoc).

—, *St.-Martin-Valmeroux*, Cantal (Auvergne).

—, *Uzerche*, Corrèze (Limousin),

—, *Pont-en-Royans* (Isère), Drôme (Dauphiné).

—, *Uzès*, Gard (Languedoc).

—, *Liposthey*, Landes (Gascogne).

—, *St.-Sever*, id.

—, *Agen*, Lot-et-Gar. (Agénois).

—, *St.-Chély*, Lozère (Languedoc).

—, *Caussade*, Tarn-et-Gar. (Quercy).

— d'Ambarès (Ste.-), *Bordeaux*, Gironde (Bordelais).

—d'Ans, *Exideuil*, Dordogne (Angoumois).

—de-Larzac, *St.-Affrique*, Aveiron (Rouergue).

—de-Montravel, *Ste.-Foy* (*Gironde*), Dordogne (Guienne).

—de-Puy-Guilhem, *Bergerac*, Dordogne (Périg.).

—de-Rivedolt, *St.-Geniés*, Aveiron (Rouergue).

—d'Espagnac, *Figeac*, Lot (Quercy).

— en-Royans, *St.-Marcellin* (Isère), Drôme (Dauphiné).

EULIEN (St.-), *St.-Dizier* (*H.-Marne*), Marne (Champagne).

EULMONT, *Nancy*, Meurthe (Lorraine).

* **EUNA**, Ain, rivière.

EUP, *St.-Béat*, H.-Gar. (Comminge).

* **EUPATORIA**, v. marit. du Pont, près d'Amisus avec laquelle on l'a confondue. Mithridate y faisait souvent sa résidence.

EUPATORIA ou **KAZLOV**, v. marit. de la Tauride (Russie d'Eur.), sur la côte occ. de la Crimée, avec un p. ouvert à toutes les nat. 4,400 hab. A 14 l. de Sevastopol. Lat. N. 45. 40. l. E. 30. 54.

EUPEN, pet. v. de la rég. d'Aix-la-Chapelle (Prusse), sur la Wetze : 9,000 hab., la plup. issus de Franç. réfugiés. Manuf. de draps et casimirs ; tanneries, papet. Dans la forêt d'Hertogenvald, à 2 l. E. N. E. de Limbourg.

EUPHÉMIE (Ste.-), *Trévoux*, Ain (Pays-de-Dombes).

EUPHÉMIE (Ste.-), *Le Buis*, Drôme (Dauphiné).

EUPHRAISE (St.-), *Reims*, Marne (Champagne).

* **EUPHRANTAS-TURRIS**, tour de l'Afr. propre, sur la gr. Syrte et au N. O. des autels des Philènes.

* **EUPHRATE**, gr. fl. de l'Asie, très-célèb., l'un des 4 du Paradis terrestre ; so. au mont. Ararath (Arménie) ; coulait entre le roy. de Syrie et la Mésopotamie, passait à Babylone ; emb. au go. Persique, presque confondue avec celle du Tigre : eaux très-salutaires. Auj. l'

EUPHRATE, *Euphrates*, fleuve de la Turq. As., formé de deux riv. qui descendent des montagnes de l'Arménie. Leur réunion a lieu à env. 3 journées S. O. d'Erzeroum, où l'Euphrate commence à devenir navig. Il traverse l'Irak-Arabi ou pach. de Bagdad, reçoit le Tigre près de Bassora, à 20 l. de son emb., et va se jeter dans le g. Persique après un cours de près de 600 l. — C. de la Pensylvanie (Ét.-Unis), habité par des Allem. appelés *Dunkars*, sectaires contemplatifs et plus dévots que les Quakers. A 16 l. de Philadelphie. — Gr. riv. du Whidah (Afr.), sur la côte des Esclaves.

* **EUPHRATENSIS-PROVINCIA**, nom donné par les Rom. à l'anc. Comagène, prov. de Syrie, le long de l'Euphrate vers le N.

EUPHRONE (St.-), *Semur*, Côte-d'Or (Bourg.).

EURE, *Ebura*, *Audura*, *Autura*, riv. de Fr. ; so. dans la forêt de Logny, entre Nully et la Lande, aux confins du dép. de l'Orne (Perche) ; emb. à la Seine au-dessus de Pont-de-l'Arche, après un cours de 20 l. : porte bateau dès Maintenon ; une partie fut détournée pour Versailles par Louis XIV.

EURE (dép. de l'), formé de la part. S. E. de la Norm. ; borné N. par le dép. de la Seine-Infér. ; E. par celui de Seine-et-Oise ; S. par ceux de l'Orne et d'Eure-et-Loir ; O. par ceux de l'Orne et du Calvados. Tire son nom de la principale rivière qui le traverse. Superficie : 310 l. carrées. Terres grasses et riches ; pays à grains, cidre, légumes, chanvre, lin, gaudes, chardons à carder. Belles pépinières ; 96,528 hect. de bois (hêtre et chêne), renfermant sangliers, daims, cerfs, chevreuils, perdrix rouges et grises et autre menu gibier : beauc. de poissons d'eau douce. Carr. de pierres meulières et à bâtir, de grès à paver ; sources d'eaux minér. ; mines de fer qui alimentent beauc. de forges : climat humide et froid ; vin faible, excell. pâtur. Hab. tout à la fois agricoles, manufacturiers et commerçants : fabr. de toiles, cotonnades, dentelles et draps très-estim. ; 150 foires annuelles. Riv. navig. : la Seine ; l'Eure, à St.-Georges ; la Rille, à Colombier ; un canal de flottage, qui va de Conches tomber dans l'Eure près de Louviers. Sa situation à l'embouchure de la Seine lui procure une navigation maritime ; et le port de Quillebœuf sert de refuge aux bâtiments qui remontent cette rivière. Le comm. exporte les produits de l'industrie, des métaux, du bois de construction et de chauffage, des bœufs, du miel, de la cire, etc ; et importe les laines d'Espagne, le poil de chameau, l'in-

Digitized by Google

digo, les bois de teinture, le coton, la soie, etc. 5 arrondissements :

Pont-Audemer	89,744 hab.
Louviers.	68,942
Les Andelys.	64,337
Evreux (ch.-l.).	118,597
Bernay	82,828
Pop. totale. . .	424,248

35 cant. et 813 comm. Diocèse d'Evreux, cour. roy. de Rouen, 15e div. milit., 3e arr. forest.; sept dép. à la législ.; *rev. territ.* 29,741,000 francs.

EURE-ET-LOIR (dép. d'), formé d'une part. de l'Orléanais, de la Beauce et du Perche; borné N. par le dép. de l'Eure; E. par ceux de Seine-et-Oise et du Loiret; S. par celui de Loir-et-Cher; O. par ceux de l'Orne et de la Sarthe. Superf. 396 l. carr. Sol gras et riche, fournit toutes sortes de céréales et de légumes, froment très farineux; gras pâturages, chanvre, lin, rabette, gaude, houblon, chardon à bonnetier, vins médiocres, fruits à cidre; 45,299 hect. de forêts (chêne); force menu gibier, perdrix rouges; porcs et bêtes à laine; cheval *percheron* recherché pour la cavalerie; carpes, truites, écrevisses. Grès à paver, excellente marne, minerai de fer. Fabr. de draps, étamines, épingles, coton, papier, bonneterie; comm. en grains, farines, bois et laines. Riv. navig., l'Eure, de Saint-Georges à la Seine : 22 étangs; 98 foires annuelles. Divisé en 4 arrondissements :

Nogent-le-Rotrou	44,747 hab.
Chartres (ch.-l.)	103,783
Chateaudun.	59,758
Dreux.	70,532
Pop. totale . .	278,820

24 cant. et 460 comm. Dioc. de Chartres, cour roy. de Paris, prem. div. milit., prem. arr. forest; quatre dép. à la législ. *Rev. territ.* 19,419,000 francs.

EURIEL (St.-), *Broons*, Côtes-du-Nord (Bretagne).

* **EURIPE**, canal entre l'île d'Eubée et la Grèce; si resserré devant Chalcis qu'une galère pouvait à peine y passer. On y construisit un pont qu'on a toujours entretenu depuis. Ce canal, appelé auj. *Euripo* ou de *Négrepont*, était et est encore remarq. par l'irrégularité de ses marées.

* **EUROPE**, une des trois part. du monde connu des Anciens, nommée aussi *Tyrie* ou *Celtique*, bornée N. et O. par l'Océan, S. par la Médit., E. par le Don ou Tanais, fut peuplée par Japhet. Divisée en îles Britanniques, Espagne, Gaules, Germanie, Sarmatie (la *Pologne* et part. de la *Moscovie*), Dace (part. de la *Hongrie* et de la *Transylvanie*), Illyrie (part. de l'*Autr.*, la *Hongrie*, l'*Esclavonie*, la *Bosnie*, la *Dalmatie*, la *Grèce* et l'*Italie*); peu connue vers le Nord; mont. princip. : les Alpes et les monts Carpathi; fl. les plus remarq. : le Danube, le Rhin, et le Borysthènes; langues sarmate (esclavonne), celtique, grecque, latine et beauc. de jargons : part. du monde la plus import. par sa températ., sa fert., sa pop., l'industrie, la civilisation et le savoir de ses habit.; la prem. dans l'histoire, quoique la plus pet.; immortalisée par les Grecs et les Rom. — *Propre* (sous le bas empire), part. de la Thrace, bornée E. par la Propontide, N. par le Pont, O. par l'Æmimone et la Rhodope, S. par la mer Égée.

EUROPE, l'une des parties du monde, la plus petite par son étendue, mais, sans contredit, la première, moins encore par la fertilité de son sol, que par l'industrie et la civilisation de ses habitants. Elle s'étend entre les 35e et 76e de lat. N., et les 12e de longitude O. et 60e de longitude E. Ses bornes sont : au N. l'Océan Glacial Arctique, à l'O. l'Océan Atlantique, au S. la Méditerranée et la mer Noire, à l'E. la mer Caspienne, le fleuve et les monts Ourals, et la riv. de Kara qui la sépare de l'Asie; sa superficie est de 500,000 l. c.; ses côtes très-découpées forment au N. le golfe ou mer de Kara, le golfe de Tcheskaia, la mer Blanche qui contient les golfes de Dwinskaia, d'Onegkaia et de Kaudalask; sur la mer Glaciale les golfes de Waranger et de Tana, la mer Baltique et les golfes de Botnie et de Finlande, les détroits de Skager-Rack, de Kattegat et du Sund; la mer du N., la mer d'Irlande, la Manche, le Pas-de-Calais, le golfe de Gascogne, le détroit de Gibraltar, les golfes de Lion et de Gênes, la mer Tyrrhénienne, la mer Ionienne, la mer Adriatique, l'Archipel, le détroit des Dardanelles, la mer de Marmara, la mer Noire et celle d'Azof. Ses points les plus saillants sont : le cap Nord, à l'extrémité sept. du roy. de Suède; le cap de Lindenas, au S. de la Norwège; le cap de la Hogue, sur la côte de Fr.; celui du Finistère en Espagne; le cap St.-Vincent en Portugal, le cap Leuca en Italie; celui de Matapan au S. de la Grèce. Les îles sont, dans l'Océan Glacial, la Nouvelle-Zemble, l'île de Vaigatch, celles de Kalgouef et de Loffoden, les îles Feroe, Schetland, Orcades, le vaste Archipel britannique, l'archipel Danois, l'île Bornholm, celles de Dago, d'Oësel, d'OEland, de Gottland et d'Aland; dans la Médit., les îles Baléares, la Corse, la Sardaigne, la Sicile, Malte et Candie, l'archipel Illyrien, les îles Ioniennes et les nombreuses îles de l'Archipel. L'Europe renferme plusieurs régions de lacs, dont deux principales : la première dans la Finlande et la Laponie, l'autre en Suisse et en Italie; six grands fleuves : le Volga, le Danube, le Dnieper, le Don, le Rhin, la Dwina, le Pô, le Rhône, l'Ébre, le Guadalquivir, le Tage, la Loire et la Vistule. On peut diviser l'Europe en deux versants principaux; l'un au N., arrosé par les eaux tributaires de l'Océan-Glacial, de l'Océan-Atlantique et des mers qu'il forme; l'autre au S., sillonné par les eaux qui se rendent dans la Caspienne et dans la Méditerranée et ses subdivisions; la ligne de partage se dirige du N.-E. au S.-O. Suiv. d'abord la crête des monts Ourals, elle parcourt l'intérieur de la Russie, court avec les monts Krapacks dans le N. de l'empire d'Autriche, se dirige ensuite à travers le S.-E. de l'Allemagne, s'élève avec les Alpes dans le S. de la Suisse, traverse, en suivant les Vosges et les Cévennes, les parties orient. et mérid. de la France, qu'elle sépare de l'Espagne par la haute chaîne des Pyrénées, et parcourt, sous le nom de monts Ibériques, le centre de la Péninsule hispanique. Divers systèmes de montagnes subdivisent ces deux grands versants en plusieurs bassins particuliers, comme les Apennins en Italie, les monts Balkan en Turquie, le Caucase entre la mer Noire et la mer Caspienne, les Dophrines entre la Suède et la Norwège; les points culminants de ces diverses chaînes de montagnes sont : dans les Alpes, le Mont-Blanc, 4,798 mètres au-dessus du niveau de la mer; le Mont Rosa, 4,611 mètres; le mont Cervin, 4,500 mètr. Dans les Vosges le Ballon, 1,419 mètres; dans les Cévennes le Mézin, 1,774 m. Dans l'Apennin, le mont Cavallo, 2,900 m. Dans les Pyrénées, le Pic-Nethou, 3,483 m.; le Mont-Perdu, 3,437 m.; 3 volcans en activité : le Vésuve, l'Etna, et l'Hécla. Le climat, dans la partie orient. de l'Europe, est sous l'influence des vents de l'E. et du N.-E., qui y apportent, à travers les vastes plaines de la Russie et de la Pologne, l'air glacial de la Sibérie; au midi, les déserts éternellement brûlants de l'Afr. envoient les vents du S. et du S.-E. qui réchauffent tous les rivages de la Méditerranée, et qui sans elle seraient un fléau redoutable; le mouvement continuel de la grande masse d'eau de l'Océan Atlantique,

Digitized by Google

le long des côtes occ. de l'Europe, empêche les glaces de la mer de s'y fixer, et même d'en approcher. L'atmosphère de l'Océan, après avoir perdu sa température d'hiver, poussée par-dessus les côtes de l'Europe par les vents du S.-O., apporte ces vapeurs bienfaisantes qui, converties en pluies tièdes, fécondent les campagnes. Le règne végétal est subordonné au pouvoir des trois climats dominants; les céréales s'élèvent jusqu'au 70e de lat. La végétation est plus vivace au N. qu'au S., où elle se renouvelle lentement, et où la chaleur la dessèche bientôt; mais elle est bien moins variée et moins riche dans le centre et le N. Le nombre des genres et des espèces y est à celui de l'Eur. mér. dans la proportion de 1 à 2 et dem. ou même à 3. L'influence du climat asiat. exile du N. et du centre de la Russie plusieurs arbres et plantes qui prospèrent sous la même latitude, dans l'Allem. et la Scandinavie. Les vents secs et brûlants, venant des déserts qui bordent au N. la Boukharie, font périr les forêts européennes, et ne laissent à ces tristes contrées que de chétifs arbrisseaux et des plantes salines. La végétation, sous le climat méditerrané, est beaucoup plus riche; les belles contrées qui prospèrent sous cet heureux ciel peuvent être regardées comme le jardin de l'Eur. Une des productions les plus variées et les plus riches de l'Europe, c'est la vigne, qui prospère jusqu'à une lat. de 45e et même 50e, excepté auprès de la mer du Nord. La France, l'Italie, l'Espagne, le Portugal, la Grèce, les bords du Rhin, la Hongrie, fournissent une gr. variété de vins délicieux. Dans le N., on y supplée par la bierre, boisson faite de houblon et d'orge, ou par le cidre. A mesure qu'on avance au S., les formes de la végétation africaine se font reconnaître; mais si on porte ses regards vers l'Europe centrale, on y retrouvera une partie de la végétation méridion., mêlée à celle des régions sept. L'Europe est moins riche en or et en argent que les autres parties du monde, mais le fer y est plus abondant, et elle ne le cède à aucune sous le rapport des mines de plomb, d'étain, de mercure et de houille. Le règne animal y est moins varié que le règne végétal. Les régions du N. et du N.-E., jusqu'à la Baltique et jusqu'au centre de la Russie, nourrissent l'ours blanc, le renard bleu, les rennes, le glouton, l'élan, et une espèce de moutons distinguée par sa laine dure et ses cornes communes aux femelles. Les plaines nues qui bordent la mer d'Asof et la mer Caspienne ont quelques animaux analogues à ceux de l'Asie, tels que le chameau, le mouton circassien, le cheval léger des Tartares et le féroce chacal. Les grandes plaines qui s'étendent depuis la Russie centrale jusqu'à la Belgique, sont riches en races fortes et belles de bœufs et de chevaux. La zône moyenne de l'Europe compte, au nombre de ses animaux indigènes, tous ceux qui sont les plus utiles à la vie domestique; les Pyrénées, les Alpes, les Krapacks et le Balkan, sont habitées par trois espèces particulières de bouquetins, et par le chamois et la marmotte. Dans aucune partie du monde les chiens ne sont aussi nombreux, et ne présentent autant de variétés. La plus grande partie de la race caucasienne, qui a donné naissance aux peuples les plus civilisés, habite toute l'Europe; elle se divise en plusieurs branches, dont les principales sont : les Hellènes, les Arnautes, les Slaves, les Germains, les Latins, les Celtes, les Ibériens. De la branche slavonne descendent les Russes, les Polonais, les Lithuaniens, les Courlandais, les Serviens, les Croates, les Monténégrins, et les Bosniaques; de la branche germanique sont issus les Allemands, les Hollandais, les Anglais, les Danois, les Normands et les Suédois; des Latins, descendent les Italiens, les Français, les Espagnols, les Portugais, les Romains et les Valaques; les Écossais et les Irlandais tirent leur origine de la branche celtique; des Ibériens descendent les Basques; les Bulgares et les Hongrois viennent des Madgyares; les Finnois et les Esthoniens des Tchoudes, deux tiges de la race mongole. La religion chrétienne, qui comprend diverses formes de culte, est professée par la presque totalité des Européens. A l'égard des gouvernements, l'Europe en présente de toutes les formes, depuis le despotisme le plus absolu jusqu'à la démocratie pure; mais il est vrai que les républiques, autrefois si nombreuses, ont été pour la plupart détruites. Celles qui subsistent encore sont réduites à un état tellement insignifiant qu'elles ne peuvent compter au nombre des états puissants. Le pouvoir absolu domine encore dans de grands états; mais le pouvoir modéré ou constitutionnel a pris dans ce siècle un grand ascendant. La population est très-inégalement répartie sur le sol de l'Europe; et beaucoup d'états, surtout dans le S., ne sont pas peuplés en raison de l'étendue de leur territoire. Le bonheur social varie nécessairement en raison de cette différence. Le numéraire, l'aisance, les lumières, les franchises civiles et politiques sont aussi très-inégalement réparties. A Naples, à Rome, en Suède, chaque individu ne contribue que pour environ 11 ou 12 fr. aux revenus publics, et c'est peut-être tout ce qu'il peut fournir. En Portugal et en Russie, il paie déjà 14 à 16 fr. En Prusse et en Danemarck, 21 à 22; en Belgique un peu plus de 26 fr.; en France, en Hollande, 33 à 34 fr., et dans la Grande-Bretagne un peu plus de 60 fr., tant les ressources y sont multipliées, et tant les taxes y sont haussées pour subvenir aux dépenses énormes du gouvernem. Les chefs-d'œuvre de la littérature, de la peinture, de la sculpture, de la musique, qui servent de modèles à tous les peuples civilisés, ont presque tous été faits par les Européens. L'imprimerie, la poudre à canon, les machines à vapeur, la construction des vaisseaux de guerre, l'horlogerie, les ballons aérostatiques, les paratonnerres, la vaccine, et une foule d'autres inventions sont dues aux Européens, qui de plus ont profité des découvertes des autres peuples, et ont enrichi leur sol de productions exotiques utiles ou agréables. Etats de l'Europe : 3 empires, ceux d'Autriche, de Russie et de Turquie; 17 roy. ceux de France, d'Angleterre, d'Espagne, de Portugal, de Sardaigne, des Deux-Siciles, de Prusse, de Belgique, de Hollande, de Bavière, de Saxe, de Wurtemberg, de Danemarck et de Suède, le royaume de Pologne (à la Russie), ceux d'Illyrie et Lombardo-Vénitien (à l'Autriche); un Électorat, celui de Hesse; 6 grands-duchés, ceux de Toscane, de Bade, de Hesse-Darmstadt, de Weimar, de Mecklenbourg-Schwerin et Strelitz; 13 duchés, ceux de Modène, de Parme, de Lucques, d'Oldenbourg, de Gotha, de Meinungen, d'Hildburghausen, de Cobourg, de Brunswick, de Nassau, de Dessau, de Bernbourg et de Koethen; 10 principautés, celles de Hohenzollern-Héchingen et Sigmaringen, de Lichtenstein, de Schwarzbourg-Rudolstadt et Sonderhausen, de Reuss, Branches aînée et cadette de Waldeck, de Lippe Detmold et Schaumbourg; 1 comté, celui de Hesse-Hombourg; 1 état ecclésiastique, celui de l'Église; 4 républiq., celles de Suisse, des Iles Ioniennes, de St.-Marin et de Cracovie; 4 v. libres, celles de Francfort-sur-le-Mein, Lubeck, Brême et Hambourg. 255,375,000 habit. (Voy. le tableau de la Géographie universelle, et chaque état à son ordre alphabétique).

* **EUROPUS.** Voy. RAGÈS.

* **EUROTAS,** riv. du Péloponèse, dont la so. est peu éloignée de celle de l'Alphée; se cache sous terre l'espace de quelques stades, selon Strabon, et reparaissant ensuite, arrose la Laconie, passe auprès de Sparte, et se jette dans la mer non loin et à l'E. de

Digitized by Google

Gythium, qui était le port de Sparte. Bords couverts de lauriers et de myrtes, cygnes en gr. nombre sur ses eaux, roseaux vers son emb., dont les jeunes Lacédémoniens faisaient les nattes qui leur servaient de lits ; auj. le *Basilipotamos* ou *Vasili-Potamo* (fleuve royal). — Riv. de Thessalie.

EURRE, *Brest*, Drôme (Dauphiné).

EURVILLE, *Tôtes*, Seine-Inférieure (Norm.).

— sur-Marne, *St.-Dizier*, Haute-Marne (Champ.). Forges.

* **EURYALUS**, Belvedère.

* **EURYCUM**, Ivry.

* **EURYMEDON**, riv. de Pamphylie (As. Min) ; so. au mont Taurus, emb. dans la Médit., au S. de Perga. Les Perses y furent battus deux fois dans un même jour, par Cimon, général des Athén., d'abord sur mer à son emb., et ensuite sur ses bords après le débarquement des troupes. Auj. le *Zacuth*, en Caramanie.

* **EURYTANES**, tribu d'Etoliens, dans l'Etolie.

EUS, *Prades*, Pyrén.-Or. (Roussillon).

EUSÈBE (St.-), *Gap*, H.-Alpes (Gapençais).

— de-Gennes (St.-), *Les Rosiers*, Maine-et-Loire (Anjou).

— des-Bois, *Joncy*, Saône-et-Loire (Bourgogne).

EUSKIRCHEN, pet. v. de Prusse dans la rég. de Clèves, sur le Rhin ; à 8 l. S. E. de Juliers.

EUSOGE (St.-), *Châtillon-sur-Loing* (*Loiret*), Yonne (Gatinais).

EUSOYE (St.-), *Breteuil*, Oise (Picardie).

EUSTACHE (St.-), *Insula Sancti-Eustathii*, pet. île des Antilles, au N. O. de St.-Christophe, et au S. E. de Saba, avec un bon fort ; n'est guère qu'une mont. qui s'élève en forme de pain de sucre, et dont le sommet est creux : 20,000 hab., dont 5,000 blancs et le reste noirs. Réc. de tabac et de cannes à sucre ; ni so., ni riv. ; quelques étangs et des citernes. Tour-à-tour aux Holl., aux Angl. et aux Franç. Rendue aux Pays-Bas en 1814. Lat. N. 18. 18. l. O. 67. 1. Les comptes se font dans cette île par piastres de 48 stuvers, val. 3 fr. 96 c.

EUSTACHE (St.-), *Bonnières*, Seine-et-Oise (Mantois).

— de-la-Forêt (St.-), *Bolbec*, Seine-Inférieure (Normandie).

* **EUSUBII**, pet. pp. de la Gaule ; leur territ. a été compris depuis dans l'anc. prov. de Norm.

EUSUGAGUEN, v. forte de la prov. d'Hea, dans l'état de Maroc (Afr.) : habit. peu civilisés ; comm. en miel et en cire.

* **EUTHALITES** ou **NEPHTALITES**, peuplade de Huns, dans le N. O. de la Sogdiane ; auj. le pays des *Usbecks*.

EUTIN, *Otinum*, belle v. du Holstein (Dan.), sur un lac ; avec un chât., anc. résid. des évêques de Lubeck. A 8 l. N. de Lubeck.

EUTINGEN, b. du cercle du Necker (Wurtemberg) : 1,800 hab.

EUTROPE (St.-), *Saintes*, Char.-Inférieure (Saintonge).

—, *Morlaix*, Finistère (Bretagne).

—, *Monflanquin*, Lot-et-Garonne (Agénois).

—, *Ste.-Livrade*, id.

—, *Arpajon*, Seine-et-Oise (Ile-de-Fr.).

— d'Agudelle (St.-), *Jonzac*, Char.-Inférieure (Saintonge).

— de-la-Lande, *Blanzac*, Charente (Angoumois).

EUVEZIN, *Pont-à-Mousson*, Meurthe (Lorraine).

EUVILLE, *Commercy*, Meuse (Lorraine).

EUVY, *Fère-Champenoise*, Marne (Champ.).

EUXIN (le Pont-). Voy. **MER-NOIRE**.

EUZET-STE.-CROIX, *Alais*, Gard (Cévennes). Eaux minérales bonnes pour les maux de poitrine.

—St.-Michel, *Bagnols*, Gard (Bas-Lang.).

EVAILLÉ, *St.-Calais*, Sarthe (Maine).

* **EVANDRIA**, Olivença.

EVANGE, *Thionville*, Moselle (Lorraine).

EVANS, *St.-Vit* (*Doubs*), Jura (Fr.-C.). Fabr. de carrés de montres.

EVANSHAM, v. cap. du c. de Wythe, dans la Virginie (Ét.-Unis), sur la Reedy.

EVARZEC (St.-), *Quimper*, Finistère (Bret.).

EVAUX, petite ville du Combrailles (Creuse), ch.-l. de cant. ; arr. et à 8 l. N. E. d'Aubusson, 1 dem. S. E. de *Chambon*. Commerce de grains, chanvre et bestiaux ; tanneries : eaux minérales et restes d'ant. au territ.

EVAUX, *Ligny*, Meuse (Barrois).

—*Charmes*, Vosges (Lorraine).

EVE, village de l'Ile de France (Oise), arr. de Senlis. Population, y compris le ham. d'*Orcheux*, env. 400 hab. Terr. en labour ; anc. chât., démoli. A 9 l. un quart N. E. de Paris, 2 de Nanteuil (*Dammartin*, Seine-et-Marne).

EVE-LE-MOUTIER, *Loches*, Indre-et-Loire (Touraine).

EVÉCHÉS (les Trois), Metz, Toul et Verdun, et leur territ. ; part. de l'emp. Germanique : pris par Henri II en 1552 : font auj. part. des départ. de la Meuse, Meurthe et Moselle.

EVEGNÉE, c. de la prov. de Liége (Belg.), à 3 q. de l. de Fléron, et 2 l. de Liége. 215 h.

EVELETTE, c. de la prov. de Namur (Belg.), à 2 l. d'Andennes, et 4 l. un q. de Namur. 830 h.

EVENAAR, cap sur la côte or. de Célèbes (Moluques). Lat. N. 0. 12. l. E. 130. 57.

EVENDORF, *Thionville*, Moselle (Lorraine).

* **EVENITES**, peuple d'Égypte qui adoraient un poisson.

EVENOS, *Ollioules*, Var (Provence).

* **EVENUS**, riv. de l'Étolie (*Livadie*) ; so. au Pinde, passait à Calydon, emb. au go. de Corinthe ; auj. le *Fidari*.

EVÊQUEMONT, village du Vexin (Seine-et-Oise), arr. de Versailles ; anc. seigneurie. A mi-côte sur une des mont. qui bordent la rive droite de la Seine, env. 380 hab. ; chât. avec de belles so. d'eaux vives ; jolie mais. de camp., anc. prieuré. A 8 l. de Paris, 3 q. de l. N. O. de *Meulan*.

EVER, c. de la prov. de Brabant (Belg.), à 2 l. 3 q. de Woluwe-St.-Étienne, et 3 q. de l. de Bruxelles. 1,017 h.

EVERBECQ, c. de la prov. de Hainaut (Belg.), à 1 l. 3 q. d'Ellezelles, et 6 l. 3 quarts de Tournai. 4,175 hab.

EVERBERGH ou **EVERSBERGH**, commune de la province de Brabant (Belg.), à 1 l. et demie de Louvain. 1,084 hab.

EVERCHEMONT, *Poissy*, Seine-et-Oise (Ile-de-France).

* **EVERÉE**, vill. de l'Isaurie (*Anatolie*), repaire de brigands.

* **EVERGÈTES** (*bienfaisants*). Voy. **AGRIASPES**.

EVERGHEM, v. de la Flandre or. (Belg.), avec un chant. de constr. 7,795 hab. A 1 l. et demie N. de Gand.

EVERGNICOURT, *Reims* (*Marne*), Aisne (Champ).

EVERLANGE ET SCHANDEL, c. de la pr. de Luxembourg (Belg.), à 3 q. de l. d'Ospern, et 3 l. 3 q. de Diekirch. 360 h.

EVERLY, *Bray-sur-Seine*, Seine-et-Marne (Champagne).

Digitized by Google

EVERSBERG, pet. v. de Prusse, rég. d'Arnsberg; sur une mont. baignée par la Rouhr.

EVERSBERGH. Voy. EVERBERGH.

EVESHAM, ville d'Angl., sur l'Avon, avec un petit p. : 3,100 h. C. et à 6 l. S. E. de Worcester. Lat. N. 52. 7. l. O. 4. 8. Deux dép. au parlement.

EVETTE (le Bas *et* le Haut), *Belfort*, Ht.-Rhin) Alsace). Deux villages à un quart de l. l'un de l'autre.

EVEUX, *L'Arbresle*, Rhône (Lyonnais).

EVIAN, *Aquianum*, b. du Chablais, sur le lac et au cant. de Genève (Suisse). Eaux minér. renommées, Foires de 3 j., le 31 mars, le 29 juin et le prem. oct. A 10 l. N. E. de Genève.

EVIGNY, *Mézières*, Ardennes (Champ.).

EVILLERS-SOUS-USIE, *Pontarlier*, Doubs (Fr.-Comté).

EVIN, *Douay* (*Nord*), Pas-de-Calais (Flandre).

EVISA, près Vico, *Ajaccio* (Corse).

* **EVODUNUM**, Dunstafage.

EVOGES, *St. Rambert*, Ain (Bugey).

EVOL, *Prades*, Pyr.-Or. (Roussillon).

EVOLI. Voy. ESOLI.

EVORA, *Ebora, Liberalitas Julia*, v. forte, très-anc. et archiépisc., cap. de l'Alentejo (Port.), dans une plaine, entre les mont. de la Sierra-Alpedreira : 12,000 hab. Deux chât., plusieurs hôpitaux, une univers. Sertorius y résida; dans les env., restes d'un bel aqueduc qu'il y fit construire. C'est près de cette ville que les Espagnols furent défaits par les Portugais sous les ordres du duc de Schomberg. A 24 l. E. de Lisbonne. — *de-Monte*, b. de l'Alentejo (Port.) : 800 h. A 6 l. N. E. d'Evora.

EVRAN, ch.-l. de cant.; arr. à 2 l. S. de *Dinan*, Côtes-du-Nord (Bretagne).

EVRANGE, *Thionville*, Moselle (Lorraine).

EVRE, pet. riv. du Berry; passe à Bourges, et arrose le départ. du Cher.

EVRE (St.-), *Château-Salins*, Meurthe (Lorraine).

EVRECY, ch.-l. de cant.; arr. et à 3 l. S. O. de *Caen*, Calvados (Norm.).

EVREGNIES, c. de la prov. de Hainaut (Belg.), à 1 l. 3 q. de Templeuve, et 2 l. 3 quarts de Tournai. 874 hab.

EVRÉHAILLE, c. de la prov. de Namur (Belg.), à 1 l. et dem. de Dinant. 596 h.

EVREMONT (St.-). Voy. ESREMONT (St.-).

EVRES, *Cormery*, Indre-et-Loire (Touraine).

—en-Argonne, *Ste.-Menehould* (*Marne*), Meuse (Champagne).

EVREUX, *Mediolanum, Ebroas, Ebroicæ, Eburovices*, anc. v. de la Hte.-Normandie (Eure), sur l'Iton, dans une vallée pittoresque et sur les ruines d'une v. plus consid., ci-devant c.-pairie; ch.-l. de préf.; d'arr. et de cant.; trib. crimin. et de première inst.; évêché suffrag. de Rouen, gr et petit sémin. collége communal, congrég. religieuses; soc. d'agriculture, des sciences et des arts; théâtre, jardin, botanique, bibliothèque; rel. et bur. de p., 9,400 h. Objets remarq. : la cathédr., l'église de St.-Taurin, le palais de la préf., les promen. le parc, les jardins, et dans les env., le superbe chât. de Navarre qui appartenait à la maison de Bouillon. A soutenu plusieurs siéges; saccagée par Henri Ier, roi d'Angleterre; et brûlée, à la fin du 12e siècle par Philippe-Auguste. Comm. de draps, de toile et de grains; fabr. de velours de coton et de coutil, façon de Bruxelles; papeteries, imprim., librair. Récolte abond. de cidre. Foires d'un j., le 20 avril, le mardi de la Pentecôte, les 16 juillet, 18 sept., 6 déc.: chevaux, vaches, porcs, 11 août, 8 j. : étoff., mercerie, faïence. L'arr. est divisé en 11 cant. et 287 comm. A 7 l. S. O. de Vernon, 10 S. de Rouen, 26 N. O. de Paris, 13 postes. Lat. N. 48. 55. l. O. 1. 10.

EVREUX (Vieil), *Evreux*, Eure (Normandie).

EVRICOURT, *Noyon*, Oise (Picardie).

EVRIGUET, *Josselin*, Morbihan (Bret.).

EVRON, *Aurio*, b. du Maine (Mayenne); ch.-l. de cant.; collége communal; bur. de p., 3,300 h. Fabr. de toiles et linge de table; comm. de laines. Anc. abb. de bénédictins. Arr. et à 6 l. N. de Laval, 69 de Paris.

EVROULT (St.-), *Bonneval*, Eure (Normandie).

—, *Dourdan*, Seine-et-Oise (Ile-de-Fr).

—de-Montfort (St.-) (*Sanctus-Ebrulphus*), *Gacé*, Orne (Normandie). Papeteries.

—du-Bois (St.-), *Gacé*, Orne (Normandie). Forges. abbaye de bénédictins.

EVRUNE, *Mortagne-sur-Sèvre*, Vendée (Poitou).

EVRY, *Pont-sur-Yonne*, Yonne (Champ.).

—les-Châteaux, vill. de la Brie (Seine-et-Marne), arr. de Melun, sur la riv. d'*Yerres*, anc. marquisat. Pop., y compris les ham. de *Mardilly*, *Tremblesseau*, env. 600 h.; vieux chât. flanqué de quatre tours, beaux jardins, parc agréable. A 7 l. et dem. S. E. de Paris (*Brie-Comte-Robert*).

EVRY-SUR-SEINE, vill. de l'Ile-de-Fr. (Seine-et-Oise), arr. et cant. de Corbeil, dans une belle situat. sur la rive g. de la Seine. Pop., y compris les ham. de *Rouillon*, *Grand-Bourg*, *Bras-de-Fer*, env. 600 habitants; chât. du *Petit-Bourg* d'une élégante construct., avec parterres, jardins, pièces d'eau et parc remarq., trois autres châteaux, *Beauvoir*, *La Grange-Feu-Louis* et *Mousseaux*, se distinguent également par leurs accessoires. A 6 l. un quart S. de Paris, 3 q. de l. de *Corbeil*.

EWANOWITZ, pet. v. du cerc. d'Olmutz (Moravie), sur l'Iglau; dans la princ. de Lichtenstein.

EWANPILLY, v. forte du Bérar (Ind.); aux Mahrattes.

EWARS, *Cambray*, Nord (Cambrésis).

EWELL, b. du c. de Surrey (Anglet.); à 5 l. S. O. de Londres.

EX ou **EXE**, riv. d'Angl.; so. au c. de Sommerset, navig. à Topsham pour les gros bâtim.; emb. dans la mer à Exmouth.

EXAERDE, c. de la prov. de la Flandre or. (Belg.); à 3 q. de l. de Lokeren, et 3 l. de Termonde. 4,158 hab.

EXAMILI ou **EXIMALIA**, *Lysimachia*, b. de la Turq. d'Eur., sur l'isthme des Dardanelles; à 40 l. S. O. de Constantinople.

* **EXAMILIUM.** Voy. LYSIMACHIA.

* **EXAQUENSE-OPPIDUM**, Lessay.

* **EXARTA**, Essarts.

EXEA, *Setia*, pet. v. de l'Aragon (Esp.), sur une riv. qui se jette dans l'Ebre : 2,000 hab. A 9 l. E. de Tudela. Bons pâtur. au territoire.

EXEL, c. de la prov. de Limbourg (Belg.); à 1 l. de Peer, et 4 l. 3 q. de Hasselt. 1,143 hab.

EXERMONT, *Varennes-en-Argonne* (*Meuse*), Ardennes (Champagne).

EXETER ou **EXESTER**, *Exonia*, *Isca-Dumnoniorum*, v. cap. du c. de Devon (Angl.), sur l'Ex, anc. résidence des rois saxons. Beau pont, superbe cathédr.; port à Topsham; néanmoins les vaisseaux y remontent au moyen des écluses : 18,900 hab. Gr. comm.; belles manuf. de serges, draps et lainages. A 4 l. de la Manche, 14 N. E. de Plymouth. Deux dép. au parlement. Lat. N. 50. 44. l. O. 5. 54. — V. du New-Hampshire (Et.-Unis), p. le plus consid. de cette prov., sur une riv. du même nom, au c. de Rockingham : 1,800 hab. Manuf. import. A 22 l. N. de Boston. Lat. N. 42. 56. l. O. 73. 20. — Deux v.

Digitized by Google

des Etats-Unis : une dans le Rhode-Island (c. de Washington) ; l'autre dans la Carol. sept. (c. de New-Hanover), sur une riv., à 10 l. N. de Wilmington.

EXIDEUIL, v. de l'Angoumois (Dordogne), ch.-l. de cant ; bur. de p. : 1,000 hab. Fonderie de canons, tanneries, papeteries, faïenceries. Arr. et à 10 l. N. E. de Périgueux, 114 S. O. de Paris.

EXIDEUIL, *Chabanais*, Charente (Angoumois).

—, *Civray*, Vienne (Poitou).

EXIDIOUX, *St.-Léonard*, H.-Vienne (Limousin).

EXILLES, *Ocelum*, pet. v. du Piémont, sur la Doire, à la descente du mont Genèvre. Anc. place forte ; avait une citad. formid., démantelée en 1796. A 3 l. de Suze.

* **EXILLISSA**, Ceuta.

EXIMALIA. Voy. EXAMILI.

EXIN ou **KEYN**, pet. v. de Prusse, sur la Netze : 1,500 hab. Régence et à 10 l. O. S. O. de Bromberg.

* **EXIUM**, Essex.

EXMES ou **HIESMES**, *Oximus*, ch.-l. de cant., *Nonant*, Orne (Norm.) ; fabr. de toiles. Sur une mont. stér. ; arr. et à 3 l. E. d'Argentan.

EXMOUTH, vill. marit. du c. de Devon (Angl.), à l'emb. de l'Ex. Bains très-fréq. A 6 l. S. d'Exeter.

* **EXOLDUNUM**, Issoudun.

* **EXONIA**, Exeter.

EXOUDUN, *La Mothe-Ste.-Heraye*, Deux-Sèvres (Poitou). Haras et comm. d'ânes.

EXPIRMONT, *Montendre*, Char.-Infér. (Saintonge).

* **EXTREMA**, Estremos.

* **EXULES-ÆGYPTII** (*Egyptiens exilés*). Voy. SERBIDÆ.

EXUMA, une des îles Bahama (Océ.-Atl.) : 10 l. de long, 1 de large. Lat. N. 23. 20. l. O. 77. 20.

EXUPER (St.-), *St.-Sernin*, Aveiron (Rouergue).

—, *Bayeux*, Calvados (Norm.).

—, *Auterive*, Hte.-Garonne (Lang.).

EXUPERY (St.), *Ussel*, Corrèze (Limousin).

EXUPERY (St.-), ch.-l. de cant., *La Réole*, Gironde (Bazadois).

EYAFIORD, distr. et baie dans le N. de l'Islande.

EYBELSTADT, pet. v. de Franconie, sur le Mein ; gr.-d. et à 2 l. S. E. de Wurtzbourg.

EYBÈNES, *Sarlat*, Dordogne (Périgord).

EYBENS, *Grenoble*, Isère (Dauphiné).

EYBENSCHUTZ ou **DWANICE**, v. de la Moravie : 2,500 hab. Cerc. et à 8 l. N. E. de Znaïm.

EYBENSTOCK ou **TIBENSTOCK**, pet. v. du cerc. de l'Erzgebirge (Saxe) : 3,150 hab. Comm. d'eaux-de-vie ; fabr. d'huiles et eaux spiritueuses ; forges. Vers la so. de la Mulde, à 5 l. S. E. de Plauen.

EYBOULEUF, *St.-Léonard*, H.-Vienne (Limousin). Papeterie.

EYBURIE, *Uzerche*, Corrèze (Limousin).

EYCHOURGNAC-D'ANS, *Exideuil*, Dordogne (Angoumois).

* **EYDERA**, l'Eider, riv. du Holstein.

EYDERSTADT. Voy. EIDERSTAEDT.

EYDOCHE, *Bourgoin*, Isère (Dauphiné).

EYE, anc. b. du c. de Suffolk (Anglet.), auj. mauvais vill. : deux dép. au parlem. A 7 l. N. d'Ipswich.

EYEMOUTH. Voy. AYMOUTH.

EYEOS, pp. d'Afr. très-puissants, dans une belle contrée au N. E. du Dahomey. Gouv. monarch., mais juste et modéré.

EYGALAYES, *Le Buis*, Drôme (Dauphiné).

EYGALIÈRES, *Orgon*, B.-du-Rhône (Provence) : 1,200 hab.

EYGALIERS, *Le Buis*, Drôme (Dauphiné).

EYGELSHOVEN, com. de la prov. de Limbourg (Belg.), à 3 l. d'Oirsbeek, et 5 de Maestricht, 454 h.

EYGENBILSEN, com. de la prov. de Limbourg (Belg.), à 3 q. de l. de Bilsen, et 1 l. 3 q. de Maestricht, 789 hab.

EYGLIERS, *Mont-Dauphin*, H.-Alpes (Dauph.).

EYGUEZ, riv. du Dauphiné.

EYGUN, *Oléron*, B.-Pyrén. (Béarn).

EYGURANDE, ch.-l. de cant. ; arr. et à 4 l. N. E. d'*Ussel*, Corrèze (Limousin).

—, *Monpon*, Dordogne (Périgord).

—. Voy. AIGURANDE.

EYGUYANS, *Serre*, Htes.-Alpes (Dauphiné).

EYGUYÈRES, ch.-l. de cant. ; arr. et à 10 l. N. O. d'Aix, 2 l. d'*Orgon*, B.-du-Rhône (Prov.). Fabr. de cadis ; territ. fert. en mûriers.

EYJAUX, *Pierre-Buffière*, H.-Vienne (Poitou).

EYLAU (*Preussisch*), pet. v. de la Prusse or., sur un lac ; à 9 l. S. E. de Kœnigsberg. Elle est cél. par la bat. sangl. entre les Franç. d'une part, les Russes et les Autrich. de l'autre, le 7 février 1807.

EYLIAC, *Périgueux*, Dordogne (Périgord).

EYMET, ch.-l. de cant., sur le Drot ; arr. et à 3 l. S. de *Bergerac*, Dordogne (Périgord). Comm. en toiles, coutils et eaux-de-vie.

EYMEUX, *Romans*, Drôme (Dauph.).

EYMOUTIERS, pet. v. du Limousin (Hte.-Vienne) ; ch.-l. de cant., collége communal : arr. et à 8 l. de *Limoges*, sur la Vienne. Comm. de cuirs, pelleteries et chiffons.

EYMOUTIERS-FERRIÈRE, *La Rochefoucault*, Charente (Saintonge).

EYNAC, *Le Puy*, H.-Loire (Velay).

EYNAPOUR, v. du Visapour (Ind.) ; aux Mahrattes.

EYNDHOVEN, pet. v. du Brabant hollandais, sur le Dommel : 2,300 hab. A 6 l. S. de Bois-le-Duc.

EYNE, *Mont-Louis*, Pyrén.-Or. (Roussillon).

EYNE, com. de la prov. de la Flandre-Or. (Belg.), à une dem.-l. d'Audenarde. Autrefois il y avait un chapitre fondé en 1085 par Amaury de Landas. 2,485 habitants.

EYNESSE, *Ste.-Foix*, Gironde (Bordelais).

EYNEZAT. Voy. ENNEZAT.

EYRAGUES, *St.-Remy*, B.-du-Rhône (Provence).

EYRANS, *Blaye*, Gironde (Guyenne).

EYRARD (St.), *Marmande*, Lot-et-Gar. (Agen.).

EYRAUD, *Bergerac*, Dordogne (Périgord).

EYRE, chaîne de hautes mont. de l'Afr. intér., par où passent les caravanes de Fezzan à Agadès.

EYRECOURT, pet. v. d'Irl. ; c. et à 14 l. de Galway.

EYREM, *Tulle*, Corrèze (Limousin).

EYRENVILLE, *Bergerac*, Dordogne (Périgord).

EYRES, *Mont-de-Marsan*, Landes (Gascogne).

—, *St.-Sever*, id.

EYROLLES, *Nions*, Drôme (Dauphiné).

EYSACH, riv. du Tyrol ; passe à Brixen et à Bolsano, emb. dans l'Adige.

EYSING, *Thionville*, Moselle (Lorraine).

EYSSE, *Villeneuve-sur-Lot*, Lot-et-Garonne (Agenois). Maison centr. de détention.

EYSSON, *Besançon*, Doubs (Fr.-Comté).

EYSSUS, *Oléron*, B.-Pyrén. (Béarn).

EYVIGNES, *Sarlat*, Dordogne (Périgord).

EYVIRAT, *Bourdeille*, id.

EYWEILER, *Sarrewerden*, B.-Rhin (Alsace).

EYZAGEN ou **EYZAGUEN**, v. d'Afr. ; roy. et à 3 l. N. E. de Fez. Excell. vin au territoire.

EYZAHUT, *Dieu-le-Fit*, Drôme (Dauphiné).

EYZERAT, *Thiviers*, Dordogne (Périgord).

EYZIN, *Vienne*, Isère (Dauphiné).

EYZINES, *Bordeaux*, Gironde (Bordelais).

EZANVILLE, vill. de l'Ile-de-Fr. (Seine-et-Oise), arr. de Pontoise : env. 200 hab. A 4 l. 3 q. N. de Paris, une dem. l. d'*Ecouen*.

Digitized by Google

EZARVILLE-LAVENANT, *Etampes*, Seine-et-Oise (Beauce.)

EZAWEN, halte au désert de Sahara (Afr.), où les caravanes prennent de l'eau. A 28 l. N. O. de Tombouctou.

EZCARAY, pet. v. dans la Nouv.-Castille (Esp.). Fabr. de draps; forges.

EZDOUD, *Azoth*, b. de Palestine (Syrie).

EZEAU, *Etampes*, Seine-et-Oise (Beauce).

EZÉKLI, v. de la Romanie (Turq. d'Eur.), sur la mer de Marmara : évêché grec.

EZETOVA, riv. de Sibérie; emb. à l'Oby.

EZINGI, v. de l'Arménie turque; à 12 l. d'Erzeroum.

EZY, *Pacy-sur-Eure*, Eure (Normandie); vis-à-vis d'Anet. Fabr. de peignes.

EZZAR, prov. d'Afr., au roy. de Tripoli. Récolte d'excell. safran.

F

(*Pour la géographie ancienne*, voy. *aussi* PH.)

FAC

FA, *Quillan*, Aude (Languedoc).

FAABORG ou FAABOURG, pet. v. du Dan., sur la côte S. de l'île de Fionie; p. fréq., mais peu sûr. Comm. de blé. A 8 l. S. d'Odensée. Lat. N. 56. 6. l. E. 7. 56.

FAAS, v. du Dowlatabad (Ind.); à 2 l. d'Amednagur.

* FABARIÆ, Pfeffers.

* FABARIS, riv. du pays des Sabins; emb. dans le Tibre, au-dessus de Cures, auj. *Farsa*.

FABAS, *St.-Girons*, Ariège (Comminge).

—, *l'Ile-en-Dodon*, H.-Garonne (Comminge).

—, *Albi*, Tarn (Ht.-Languedoc).

—, *Grisolles*, Tarn-et-Gar. (Languedoc).

FABIANO, riv. de la Louisiane (Et.-Unis); emb. au Mississipi.

* FABIENSES, b. d'Italie, aux Fabiens, près d'Albe-la-Longue (sur le mont *Albano*).

* FABIRARUM, Bremen.

FABRAS, *Thueys*, Ardèche (B.-Languedoc).

* FABRATERIE, v. et colonie des Volsques, en Italie, sur le Trerus; auj. *Falvatera* (Et.-de-l'Eglise).

FABREGUES, rel. de p., *Montpellier*, Hérault (Languedoc); sur le torrent de Caulazon.

—, *Mur-de-Barres*, Aveiron (Rouergue).

FABREQUE, *Aups*, Var (Provence).

FABREZAN, *Lezignan*, Aude (Lang.), sur l'Othieu.

FABRIANO, *Fabrianum*, pet. et jol. v. de la délég. de Macerata (Et.-de-l'Egl.), au pi. des Apennins : 4,000 hab. Fabr. de bon papier. A 7 l. N. de Nocera.

FABRICO, pet. v. commerç. d'Ital.; à 4 l. de Correggio.

FABRIE (la), *Rhodez*, Aveiron (Rouergue).

FABRIES (les), *Rignac*, id.

FÂBRISTAN, v. du Mazanderan (Perse).

FACARDINS (les Quatre), 4 pet. îles de la mer du Sud, découv. par Bougainville. Lat. S. 19. 10. l. E. 140. 45.

FACATA, v. et p. de l'île de Ximo (Japon), où fut publié, en 1585, le prem. édit contre les chrét.

FACAUL, v. de la Caramanie (Turq. As.).

FACHES, *Lille*, Nord (Flandre).

FAG

FACHINGEN, vill. du d. de Nassau (Prusse); à 1 l. et dem. de Dietz. Terre à pipe; eaux thermales.

FACHS, anc. pet. v. du roy. de Tunis (Afr.).

* FACUNDUS (Sanctus), St.-Sahagun.

FACUSIM, v. du Japon, dans l'île de Niphon.

FADAINVILLE, *Châteauneuf-en-Thimerais*, Eure-et-Loir (Beauce).

FADEN-HOTUN, v. de la Corée (Asie), sur l'Oula.

FADLA, *y.* du Nedsjed (Arabie); à 74 l. de la Mecque.

FAENZA, *Faventia*, v. épisc. et très-anc. de la délég. de Ravenne (Et.-de-l'Église), sur l'Amone. On y inventa la faience. Patr. de Torricelli. A 4 l. S. E. d'Imola.

FAGE (la), *Castelnaudary*, Aude (Languedoc).

— (la), *Quillan*, id.

— (la), *Mauriac* (*Cantal*), Corrèze (Limousin).

— (la), *Caraman*, Hte.-Garonne (Languedoc).

— (la), *Lodève*, Hérault (Languedoc).

—, *Cahors*, Lot (Quercy).

—, *Castelfranc*, id.

— Basse (la), *St.-Geniés*, Aveiron (Rouergue).

— Montivernoux (la), *St.-Chély*, Lozère (Languedoc).

— St.-Julien (la), id. *id.*

FAGET (le), *Caraman*, Hte.-Gar. (Languedoc).

— (le), *Nogaro*, Gers (Armagnac).

—, *Oléron*, B.-Pyrénées (Béarn).

— Abbatial, *Auch*, Gers (Armagnac).

— Pardiac, *Miélan*, Gers (Gascogne).

FAGGIANO, b. du roy. de Naples; à 2 l. de Tarente.

* FAGIFULANS, pp. d'Italie, au pays des Samnites.

FAGNANO, vill. à 2 l. E. de Mantoue (Italie), remarq. par un combat entre les Franç. et les Autr.; en 1799.

FAGNIÈRES, *Châlons-sur-Marne*, Marne (Champagne).

FAGNOLLES, c. de la prov. de Namur (Belg.), à 1 l. et dem. de Couvin, et 2 de Philippeville. 264 habitants.

Digitized by Google

FAGNON, *Mézières*, Ardennes (Champagne).

FAGOLLE, *Mauléon*, B.-Pyrén. (Gascogne).

FAHLUN, gouv. de Suède (l'anc. Dalécarlie) : 70 l. de long, 40 de large; divisé en 3 vallées. Mines d'argent de fer et de cuivre.—Ou *Kopersberg*, v. cap. au gouvern. ci-dessus, dans une pet. plaine entre deux lacs et deux mont. : 4,200 hab. Mines presque épuisées. A 45 l. N. N. O. de Stockholm.

FAICCHIO, pet. v. du roy. de Naples (Terre de Labour) : 2,850 hab. A 7 l. O. N. O. de Bénévent.

FAIDO, pet. v. du cant. du Tésin (Suisse), dans la vallée de Lévantine. Pays fert., belle cascade. A 5 l. de Bellinzona.

FAIFO, v. et port de la côte de Cochinchine, au fond d'un go. de la prov. de Cham; fréq. par les Chinois. Gr. comm. en riz, sucre, soie, ébène, bois odorifér. et or. Lat. N. 15. 50. l. E. 105. 50.

FAILLADES (les), *Castres*, Tarn (Lang.).

FAILLOUÉ, *Mézières*, Ardennes (Champ.).

FAILLOUEL, *Chaunay*, Aisne (Ile-de-France).

FAILLY (Grand *et* Petit), deux vill. à 2 l. env. de *Longuion*, Moselle (Barrois).

—, *Metz*, Moselle (Lorraine).

FAILS, *Astafort*, Lot-et-Gar. (Agénois).

FAIMBE, *l'Ile-sur-le-Doubs*, Doubs (Fr.-C.).

FAIMOREAU, *Fontenay-le-Comte*, Vendée (Poitou).

FAINS, *Pacy-sur-Eure*, Eure (Normandie).

—, *Hédé*, Ille-et-Vilaine (Bretagne).

—, *Briare*, Loiret (Gatinais).

—, *Blois*, Loir-et-Cher (Blaisois).

—, *Château-Gontier*, Mayenne (Maine).

—, *Bar-le-Duc*, Meuse (Barrois).

—, *Mortagne-sur-Huisne*, Orne (Perche).

— en-Dunois, *Bonneval*, Eure-et-Loir (Dunois).

— lès-Montbard, *Montbard*, Côte-d'Or (Bourgogne).

— lès-Moutiers. *id.* id.

FAÏOUM ou FEÏUM, *Flumium*, prov. d'Égypte, appelée autref. *Arsinoë*, une des plus belles et des plus riches, quoique presque au milieu d'un désert; au S. E. du lac Birket-el-Karoun (*Mœris*), seul cant. où les Mahométans aient épargné les plants de vigne. Fert. en blé, orge, millet, lin, vin blanc d'un goût très-agr., fruits, sucre, coton, dattes, et en une espèce de grains appelée *doura*; comm. cons. en eau de rose et en laine très-estimée; 58,480 hab. — Ou Medinet-el-Fayoum, v. d'Egypte, cap. de la prov. ci-dessus, mal bâtie et mal peuplée; sur la rive or. du canal de Joseph, à 1 l. S. O. des ruines de l'anc. *Arsinoë*; résid. d'un cacheff sous la dépend. du gouv. du Caire. On y trouve quelques fabr. d'étoffes de laine et de coton, et une infinité de distilleries d'eau de rose. Ruines de magnif. édifices. A 40 l. S. O. du Caire. Lat. N. 29. 27. l. E. 28. 19.

FAIRAO, v. du Japon (île de Niphon); à 14 l. de Méaco.

FAIRFAX, c. de la Virginie (Et.-Unis), arrosé par la riv. de Potowmack : 13,150 hab. Alexandrie, ch.-l. — V. de la Virginie; à 5 l. E. S. E. de Winchester.

FAIRFIELD, c. du Connecticut (Et.-Unis), séparé de celui de New-Haven, par la riv. de Stratford : 40,950 hab. — Pet. v. marit., cap. du c. de son nom; à 7 l. S. O. de New-Haven. Lat. N. 41. 12. l. O. 75. 29. — C. de la Carol. du Sud (Et.-Unis) : 11,860 h. avec une v. du même nom.

FAIRFORD, pet. v. du c. de Glocester (Angl.), sur la Coln; à 33 l. E. S. E. de Londres.

FAIR-HAVEN, v. et p. des Et.-Unis, dans le Massachusetts; à 18 l. S. de Boston.

FAIR-HEAD, promont. élevé, au N. de l'Irlande.

FAIR-HILL, pet. île d'Écosse, une des Orcades. Lat. N. 59. 32. l. O. 4. 14.

FAIRNIOSAND, v. du Sigistan (Perse) : sur une rivière.

FAIRON, com. de le prov. de Liége (Belg.), à 2 l. et dem. de Nandrin, et 5 l. 3 q. de Huy, 677 hab.

FAIROUL. Voy. FRAIRE.

FAIR-WEATHER, mont. d'env. 14,900 pi. d'élév., sur la côte O. de l'Amér. sept. : continuation des Andes.

FAISANDERIE (la), *Versailles*, Seine-et-Oise (Ile-de-France).

FAISANS (Ile-des-), *Fasianorum Insula*, pet. île de la Bidassoa, riv. qui sépare la Fr. de l'Esp.; à 1 l. de Fontarabie : célèb. par la paix des Pyrén., qui y fut conclue en 1659, et par l'entrevue des rois de France et d'Espagne, lors du mariage de Louis XIV. Lat. N. 43. 20. l. O. 4. 6.

FAISSAN, *Castelnau-de-Magnoac* (*H.-Pyrén.*), Gers (Comminge),

FAISSAUX, *Launoy*, Ardennes (Champ.).

FAISSELLE, *Figeac*, Lot (Quercy).

FAISSES (les), *Poligny*, Jura (Fr.-Comté).

FAIZABAD, v. de la prov. et au N. O. d'Oude (Ind.). Résid. du gouverneur.

FAIZE (la), *Coutras*, Gironde (Bordelais). Anc. abb. de Bernardins.

FAJAC, *Castelnaudary*, Aude (H.-Languedoc).

—, *La Grasse*, Aude (Languedoc).

—de-la-Relangue, *Castelnaudary*, Aude (H.-Languedoc).

FAJOLE (la), *Quillan*, Aude (Languedoc).

FAJOLES, *Peyrac*, Lot (Quercy).

FAJOLLES, *Saint-Nicolas-de-la-Grave*, Tarn-et-Garonne (Armagnac).

FAKENHAM, b. du c. de Norfolk (Angl.) sur l'Yar. A 8 l. N. O. de Norwich.

FAKOUL, v. de la Caramanie (Anat.).

FAL (Saint-), *Châtillon-sur-Seine*, Côte-d'Or (Bourgogne).

FALAEN, FOI ET MARTEAU, c. de la prov. de Namur (Belg.), à 1 l. et demie de Dinant. 547 hab.

FALAIS, c. de la prov. de Liége (Belg.), à 1 lieue d'Avennes, et 2 1/4 de Huy. 628 hab.

FALAIS-SUR-MEHAIGNE, *Aduaticorum Oppidum*, b. du roy. de Belgique, au S. O. de Tongres.

FALAISE, *Falesia*, v. de la B.-Normandie (Calvados), sur l'Anté; ch.-lieu de sous-préf., d'arr. et de canton, tribunal de prem. inst. et de comm., collége communal, société d'agric., théâtre; rel. et bon. de p. 14,500 hab. Fabriq. de siamoises, serges, dentelles, mousselines, calicots, toiles, bonneterie, etc.; tannerie, mégisserie, coutellerie, chaudronnerie, imprimerie, libr. Célèb. foire de *Guibray*, dans un de ses faubourgs, du 15 au 30 août, renommée surtout pour les chevaux de luxe. Les effets payables à foire doivent être acquittés le 25 ou protestés le 26. Autre foire de bestiaux, mercerie, quincaillerie, épicerie, du 15 au 23 sep. Patrie de Guillaume-le-Conquérant. A 8 l. et demie S. S. E. de Caen, 54 O. de Paris (211 kil.). L'arr. est divisé en 5 cant. et 145 c. Lat. N. 48. 54. l. O. 2. 35.

FALAISE, *Vouziers*, Ardennes (Champagne).

— (la), vill. de l'Ile-de-France (Seine-et-Oise), arr. et canton de Mantes, dans une vallée, sur la pet. riv. de *Maudre*. Pop., y comp. les hameaux de *Bec-de-Géline* et *Tanqueuse*, env. 300 hab. Château sur la pente d'une mont., remarquable par sa situation et la distribution bizarre de son parc où l'on trouve de belles so. et des cascades charmantes. C'est dans ce parc, au pied d'un rocher pittoresque, que l'abbé De-

Digitized by Google

lille a composé son poëme des Jardins. Couronnem. annuel d'une rosière comme à Salency. A 9 l. 1 quart O. de Paris, 2 et demie de *Mantes*.

FALANDRES, *Moulins-la-Marche*, Orne (Norm.).

* **FALARIENSES**, pp. d'Italie, au Picentin : ville ruinée (le vill. de *Faleroni*).

FALASHA ou **FALASJA**, pp. d'Abyssinie, sur les bords du Bahr-el-Abias : religion judaïque.

FALAVIÈRES ou **FALLAVIER**, *La Verpillière*, Isère (Dauphiné).

FALCH, *St.-Avold*, Moselle (Lorr.). Forges, fabr. de grosse quincaillerie.

FALCKWEILER, *Belfort*, Haut-Rhin (Alsace).

FALCONARA, petite v. du roy. de Naples, dans la Cal.-Citér. 1,550 hab.

FALCONERA, pet. v. de la délégat. de Modène (roy. Lomb.-Vénitien).

FALCZI ou **FALKSEN**, b. de la Moldavie (Turquie d'Europe), sur le Pruth; à 13 l. E. N. E. de Birlaf. Traité de 1711 entre le Czar Pierre et les Turcs.

FALÉMÉ, gr. riv. d'Afrique, sur la front. occid. du Bambouk; emb. au Sénégal.

* **FALERII**, v. forte d'Étrurie, près de Veies et à 8 l. N. de Rome; auj. détruite. Sur ses ruines s'élève *Civita-Castellana* ou *Falar* (Ét.-de-l'Égl.).

* **FALERNE**, lieu et cant. de la Campanie, entre la pet. riv. de Savo et le Vulturne, borné à l'E. par le mont Callicula; dans le voisinage de Calès et des coteaux de Massique : vin excellent, rendu fam. par les vers d'Horace. Territ. près de *Torre-di-Framolise* (roy. de Naples).

* **FALESIA**, Falaise.

FALEYRAS, *Cadillac*, Gironde (Bordelais).

FALGA (la), *Pamiers*, Ariège (Languedoc).

— (la), *Revel*, H.-Gar. (Guienne).

FALGARDE, *Toulouse*, H.-Gar. (Languedoc).

FALGOUX, *Saint-Martin-Valmeroux*, Cantal (Auvergne).

FALGUEYRAC, *Bergerac*, Dordogne (Périgord).

FALGUIÈRES, *Rhodez*, Aveiron (Rouergue).

— *Montauban*, Tarn-et-Gar. (Languedoc).

FALIN, riv. de la Tartarie chinoise; emb. dans la mer du Japon.

FALIOS, v. de la Turq. d'Asie, sur la mer Noire.

* **FALISCI**, pp. d'Italie, un des douze de l'Étrurie, au N. de Veies et sur la dr. du Tibre; avait dans son territ. le mont Soracte (*Monte-di-San-Sylvestro*), et pour cap. Falerii. *Voy.* ce mot.

FALISOLLE, c. de la pr. de Namur (Belg.), à 1 l. 1 q. de Fosses, et 3 et dem. de Namur. 805 hab.

FALKEIVAU, pet. v. de Bohême, sur l'Égra : 1,560 habit. A 26 l. O. de Prague.

FALKENBERG, pet. v. marit. de Suède, sur la Balt. Lat. N. 56. 55. l. E. 10.— Pet. v. de la Silésie prussienne, sur la Steina; cerc. et à 6 l. O. d'Oppeln.

FALKENBOURG, *Cariovallum*, v. forte de la rég. de Coeslin (Prusse), avec un château sur la Drage; à 28 l. E. de Stettin.

FALKENHAGUEN, pet. v. de Prusse, cerc. de Francfort-sur-l'Oder; à 16 l. E. de Berlin.

FALKENSTEIN, pet. v. de la prov. bavaroise du Rhin, au pi. du Mont-Tonnerre; avec un chât. Cidev. ch.-l. d'un c. du Bas-Palatinat, à l'Autr. — B. chât. et seign. de Bavière, au cercle de l'Iser.—Chât. du Furstenberg (Wurtemberg), sur le Danube.— Ou *Elleforx*, pet. v. du Voigtland (Saxe) : 1,700 habit. Mines de topazes au territ.

FALKIRK, pet. v. du c. de Stirling (Ecosse), cél. par ses foires consid. de bestiaux, et par la bat. de 1746 entre le prince Edouard et les Angl. : 4,000 h. A 10 l. O. d'Edimbourg.

FALKLAND, b. du c. de Fife (Ecosse), sur l'Eiden; à 7 l. N. d'Edimbourg.— *Voy.* **MALOUINES.**

FALKŒPING, pet. v. de Suède, dans la Gothie occ.; à 22 l. E. d'Uddevalla.

FALKSEN. *Voy.* **FALCZI.**

FALL ET M'HEER, c. de la pr. de Limbourg (Belg.), à 2 l. 1 q. de Maestricht. 820 hab.

FALLATTY, v. de l'Abyssinie (Afr.); à 22 l. de Gondar.

FALLAVEAUX (le), *Corps*, Isère (Dauphiné).

FALLENCOUR, *Blangy*, Seine-Infér. (Normandie).

FALLERANS, *Ornans*, Doubs (Fr.-Comté)

FALLERENS, *Libourne*, Gironde (Guienne).

FALLERN, b. du Smaland (Suède); eaux minér.

FALLERON, *Challans*, Vendée (Poitou).

FALLERSLEBEN, b. du Hanovre, dans la princip. de Lunébourg : 1,150 habitants.

FALLETANS, *Dôle*, Jura (Fr.-Comté).

FALLO, distr. du territ. d'Augelah (Afr.), où sont les v. de Mojabra et de Meledilla.

FALLON, *Vesoul*, H.-Saône (Fr.-Comté). Forges.

FALLONFIELD, v. de la Pensylvanie (Amér. sept.);

FALMAGNE, c. de la pr. de Namur (Belg.), à 2 l. de Beauraing, et 1 l. et demie de Dinant. 293 hab.

FALMIGNOUL, c. de la pr. de Namur (Belg.), à 2 l. 1 q. de Beauraing, 1 l. et demie de Dinant. 329 hab.

FALMOUTH, *Voliba*, *Falmutum*, v. anc. du c. de Cornouailles (Angl.), avec un bon p. et une superbe rade, à l'emb. de la riv. de Fal; deux chât. : 5,350 hab. A 39 l. O. d'Exeter. Lat. N. 50. 9. l. O. 7. 24. — Port du Massachusetts (Et.-Unis); à 20 l. S. S. E. de Boston. Lat. N. 41. l. O. 72. 52. — Autre de l'île d'Antigoa (Antilles), dans une baie cons. Lat. N. 17. 9. l. O. 63. 48.—V. et p. de la Jamaïque (Antilles). Lat. N. 18. 31. l. O. 79. 53. — V. de la Virginie (Etats-Unis), sur la Rappahanock;— Autre en Pensylvanie; à 7 l. O. de Lancaster.

* **FALMUTUM**, Falmouth.

FALOISE (la), *Breteuil*, Oise (Picardie).

FALQUE (la), *St.-Geniés*, Aveiron (Rouergue).

FALSE-BAY, pet. baie du Cap-de-Bonne-Espér.

FALSTER, *Fastra*, *Falstria*, île de la Baltique (Dan.), d'env. 30 l. carr. : 16,500 hab. Blé, pommes de terre et fruits. Nikiœping, cap. Lat. N. 54. 52. l. E. 9. 14.

FALSTERBORN, pet. p. du Gotland mér. (Suède).

* **FALSTRIA**, Falster.

FALTERONA, mont. de la chaîne des Apennins, où se trouve la so. de l'Arno (gr.-d. de Toscane).

FALUGA, v. de la Turq. As., sur l'Euphrate; pachalik et à 10 l. S. de Bagdad.

FALVY, *Nesle*, Somme (Picardie).

* **FAMA-AUGUSTI**, Famagouste.

FAMAGOUSTE, FAMAGUSTA OU MAGOZZA, *Fama-Augusti*, v. et p. sur la côte or. de l'île de Chypre, au penchant d'un rocher, avec de bonnes fortificat.; résid. d'un aga, d'un cadi et d'un gouverneur; 2,000 hab. Prise aux Vénitiens par les Turcs en 1571, après un siége de 10 mois. Superbe mosquée; gr. comm. de soie. A 15 l. N. E. de Nicosie. Lat. N. 35. 17. l. E. 32. 13.

FAMARS, *Valenciennes*, Nord (Hainaut).

FAMECHON, *Doulens* (*Somme*), Pas-de-Calais (Picardie).

—, *Poix*, Somme (Picardie).

—, *Flixecourt*, id.

FAMECK, *Thionville*, Moselle (Lorraine).

* **FAMENENSIS TRACTUS**, Famine.

FAMENNE (la) *Voy.* **FAMINE.**

FAMIÉH, *Apamea*, v. de Syrie, autref. célèb., sur l'Oronte; n'est plus auj. qu'un pauvre vill., habité par de malheureux paysans. Terrain marécageux, où

Digitized by Google

l'on trouve quelques buffles et des moutons. A 39 l. N. de Damas.

FAMILLEUREUX, c. de la pr. de Hainaut (Belg.), à 1 l. de Seneffe, et 4 de Charleroi. 945 hab.

FAMILLY, *Orbec*, Calvados (Normandie).

FAMINE, *Famenensis Tractus*, anc. nom d'une pet. contrée dans la part. occ. du c. de Chiny et de la pr. de Luxembourg (Belg.), ce pays tire son nom du peuple que César appelle *Pœmani* ou *Phœmani*. — Baie et p. de l'Amér. mér., sur la côte N. E. du détr. de Magellan. Une colonie espagn., fondée en 1581, y périt de faim. Lat. S. 53. 44. l. O. 72. 40.

FAMPOUX, *Arras*, Pas-de-Calais (Artois).

FANAGORIA, v. d'Asie, dans l'île de Taman.

* **FANAR**, lac et riv. de l'Epire.

FANBIN, pet. v. de Suède, près du g. de Bothnie.

FANFOUÉ, île de la mer du Sud (une de l'archip. des Navigateurs). Lat S. 14. 4. l. O. 172. 40.

FANGY, *Scellières*, Jura (Fr.-Comté).

FANINBOU, v. du Bambarra (Afr.); à 55 l. de Ségo.

FANJAUX, *Gimont*, Gers (Gascogne).

FANJEAUX, *Fanum Jovis*, ch.-l. de cant.; arr. et à 4 l. S. E. de *Castelnaudary*, Aude (Languedoc).

FANLAC, *Montignac*, Dordogne (Périgord).

FANNISSIMA, v. du Japon, dans l'île de Niphon; à 63 l. N. E. de Méaco.

FANO, *Fanum Fortunæ*, v. épisc. de l'Et.-de-l'Egl., entour. de murailles; pet. p. sur le g. de Venise; anc. arc de triomphe, beaux palais, belles places, riches égl.; biblioth.: 7,500 hab. Comm. en blé et en soie. Patr. de Clément VIII. Légat. et à 13 l. N. O. d'Ancône. Lat. N. 43. 51. l. E. 10. 39.— Ou *Calypso*, pet. île, ou plutôt rocher aride, au N. O. du cap Sidero (mer Ionienne): 500 hab. Lat. N. 39. 45. l. E. 17. 12.

FANOE, pet. île du Nord-Jutland (Danem.), entre Rypen et Warde, 2,300 hab. Lat. N. 55. 25. l. E. 7. 25.

FANTIN, v. et pet. républ. d'Afr., sur la Côte-d'Or de Guinée, depuis Cap-Coast-Castle jusqu'aux front. du roy. d'Agra: 40 l. de long. presqu'autant de large; riche en or et en grains. Habit. appelés Fantis: très-précoces, mais vieillissent avec la même rapidité; fourbes, meurtriers et parjures, se livrant mutuellem. aux Européens qui les achètent comme esclaves; souvent en guerre avec les Ashantis leurs voisins. Les Angl. et les Holl. y ont des forts.

* **FANUM AD TAFFUM**, Landaff.—*Fortunæ*, ville d'Italie dans l'Ombrie, sur l'Adriat., avec un temple à la Fortune; auj *Fano* (Et.-de-l'Égl.). — *Jovis*, Fanjeaux.— *Luciferi*, San-Lucar. — *Martis* (Temple de Mars), nom commun à plus. v. des Gaules. On distinguait, entre autres, la cap. des Curiosolites, au N. O. de Condate (*Rennes*), qu'on présume être auj. le b. de *Corseult* (Côtes-du-Nord). — *Pescia*, Famars. — *Sanctæ Mariæ ad Portum*, Inguana. — *Sti.-Andioli*, St.-Andéol. — *Sti.-Andomari*, St.-Omer. — *Sti.-Clodoaldi*, St.-Cloud.—*Sti.-Deodati*, St.-Dicy. —*Sti.-Desiderii*, St.-Dizier, St.-Didier.—*Sti.-Edmundi*, Bury.—*Sti.-Flori*, St -Flour.—*Sti.-Landi*, St.-Lô.—*Sti.-Lupi*, St.-Leu.—*Sti.-Pauli*, St.-Papoul.— *Sti.-Quintini*, St.-Quentin.— *Sti.-Ricarii*, St.-Riquier.—*Sti.-Torpetei*, St.-Tropez.—*Sti.-Valerici*, St -Valery.

FAOU (le), b. de Bretagne (Finistère); ch.-l. de cant. et rel. de p., au fond du g. de Brest. Arr. et à 3 l. N. O. de Châteaulin, 1 l. de *Landerneau*.

FAOUÉ, anc. v. d'Égypte, sur le bras occidental du Nil; autref. p. et colonie de Milet (*Metelis*); auj. b. éloigné de la mer, à 9 l. S. E. de Rosette. Vastes décombres; bâtiments en ruines; habit. pauvres, mais nombreux. Lat. N. 31. 10. l. E. 28. 37.

FAOUET (le), pet. v. de Bretagne (Morbihan), sur l'Ellé; ch.-l. de cant.; bur. de p., 2,600 hab. Comm. de vins, eaux-de-vie, beurre, cire, etc.; papeterie. Arr. et à 10 l. de Pontivy, 137 l. de Paris (548 kil.).

FAOUET (le), *Pontrieux*, Côtes-du-Nord (Bret.)

FAQUIER, c. de la Virginie (États-Unis): 22 l. de long, 8 de large. 22,700 hab. Warren, ch.-l.

* **FARA**, Fère.

FARABO, v. du pays des Usbecks (Tartarie), sur la mer Caspienne, à l'E.

FARADISE, v. d'Afr.; roy. et à 12 l. S. de Tunis.

FARAGOUS, *St.-Affrique*, Aveiron (Rouergue).

FARANA, v. d'Arabie, sur le go. Persique; à 28 l. E. S. E. d'El-Catif. Lat. N. 25. 7. l. E. 49. 10.

FARAIRE, *Albi*, Tarn (Haut-Languedoc).

FARAMANS, *Meximieux*, Ain (Bresse).

—, *La Côte-St.-André*, Isère (Dauphiné).

FARAMINA, anc. petite v. d'Égypte, sur la Méditerranée.

FARAMONERIE (la), *Dourdan*, Seine-et-Oise (Ile-de-France).

* **FARAN**, v. d'Arabie, dans une vallée du même nom, qui s'étendait depuis la mer Rouge jusqu'au m. Sinaï. Ses ruin. sont sur le go. et à 40 l. S. E. de Suez, au désert *Et-Tih*.

FARANAGUR, v. de l'Ind., dans le Dowlatabad.

FARANI ou **FARENNI**, pet. v. du Ludamar (Afriq. occ.), hab. par des Nègres, à 12 l. N. O. de Benown.

FARBUS, *Arras*, Pas-de-Calais (Artois).

FARCEAUX, *Ecouis*, Eure (Normandie).

FARCEL, *Milhau*, Aveiron (Rouergue).

FARCHEVILLE, chât. (Seine-et-Oise). Voy. DOUVILLE.

FARCHOUT, b. de la H.-Égypte, au S. de Girgé.

FARCIENNES, c. de la prov. de Hainaut (Belg.), à 1 l. et demie de Charleroi. 1,486 hab.

FARE (la), *Gap*, H.-Alpes (Gapençais).

—, *Tournon*, Ardèche (Vivarais).

—, *Aix*, Bouches-du-Rhône (Provence).

—, *Le Buis*, H.-Loire (Velay).

—*Le-Puy*, Drôme (Dauphiné).

—, *Carpentras*, Vaucluse (Comtat).

FARE-DE-MESSINE (le), *Fretum Siculum*, détr. de la Médit., d'une l. de large, entre la Sicile et la Calabre-Ultér., ainsi nommé du phare qui indiquait Messine: flux et reflux très-rapides, de 6 heures en 6 heures. Vict. navale des Franç. sur les Espagnols, à son emb., en 1675.

FAREBERSWEILER, *St.-Avold*, Moselle (Lorr.).

FAREHAM, v. et p. d'Angl.: 3,250 hab. Comm. de charbon, bains de mer; construct. de navires; corderie. C. et à 5 l. S. E. de Southampton.

FAREINS, *Montmerle*, Ain (Pays-de-Dombes).

FARELLONS (île des), île d'Afr. au pays des Nègres: abonde en fruits et en éléphants. Lat. N. 6. 48. l. E. 5.

FAREMONT, *Vitry-le-Français*, Marne (Champagne).

FAREMOUTIER ou **FARMOUTIERS**, *Farense Monasterium*, pet. v. de la Brie (Seine-et-Oise), arr. de Coulommiers, sur le Morin, ci-dev. châtellenie et siége d'un baill. seigneurial, avec un abbaye de bénédictines, auj. détr. en partie et convertie en une mais. de campagne fort agréable; bur. de p.: cant. 1,100 hab., y compris la moitié du ham. *des Bordes*. Tuileries: pélerinage de *Ste.-Fare*, le 10 mai; très-fréq. A 14 l. E. de Paris, 1 l. et demie O de Coulommiers.

* **FARENSE MONASTERIUM**, Faremoutier.

* **FARENTINUM**, Fiorenzuola.

FARESKOUR, v. de la B.-Égypte; St.-Louis y fut fait prisonnier avec son armée. A 3 l. S. de Damiette.

FAREWELL (le cap); à l'extrém. S. du Groenland (Oc.-Atl.). Lat. N. 59. 38. l. O. 45. 5.

Digitized by Google

FARGEAU (St.-), vill. de l'Ile-de-Fr. (Seine-et-Marne), arr. et cant. de Melun, sur la rive g. de la Seine. Pop., y compris part. du ham. de *Ponthiéry*, ceux de *Moulignon*, *Auxonnettes*, *Tilly*, *Jonville* et *les Bordes*, env. 1,000 hab.; chât à *Jonville*; belle mais. de camp. aux *Bordes* dites *Brasseuses*; autre à *Moulignon*. A 9 l. S. de Paris, 2 de Melun (*Ponthiéry*).

FARGEAU (St.-), *Sancti Fereoli Oppidum*, anc. v. de l'Auxerrois, principale du Puisaye (Yonne) et ci-dev. comté, sur le Loing; ch.-l. de canton; bur. de p. : 1,650 hab. Bon chât. Arr. et à 11 l. de Joigny, 11 S. O. d'Auxerre, 45 S. de Paris.

FARGES, *Collonge*, Ain (Lyonnais). Haras.

— (le), *Aix*, B.-du-Rhône (Provence).

—, *Villequiers*, Cher (Berry).

— (les). *Montignac*, Dordogne (Périgord).

—, *Châlons-sur-Saône*, Saône-et-Loire (Bourg.).

—, *Tournus*, id.

— sur-Cher, *St.-Amand-Mont-Rond*, Cher (Bourbonnais).

FARGLES, *Draguignan*, Var (Provence).

FARGNIER, *La Fère*, Aisne (Picardie).

FARGUE (la), *Agen*, Lot-et-Gar. (Agénois).

FARGUES, *Langon*, Gironde (Bazadois).

—, *St.-Sever*, Landes (Gascogne).

—, *Castelfranc*, Lot (Quercy).

—, *Aiguillon*, Lot-et-Gar. (Agénois).

— St.-Hilaire, *Bordeaux*, Gironde (Bordelais).

FARGUETTE (la). *Albi*, Tarn (H.-Languedoc).

FARGUETTES, *Castelfranc*, Lot (Quercy).

FARIAB, v. du pays des Usbecks (Asie), sur les confins de la Perse; à 10 l. O. de Balk.

FARIBO, riv. de Macédoine (Turq. d'Eur.).

FARIMA ou **BANSJOU**, prov. et sa cap., sur la côte mér. de l'île de Niphon (Japon).

FARIN, pet. roy. de l'Afr. occ., avec une capit. du même nom, sur le Cacheo, à l'O. du roy. de Géba : hab. appelés Papels.

FARINCOURT, *Fay-Billot*, H.-Marne (Champ.).

FARINOLA, b. de l'Abruzze-Ultér. (roy. de Naples); à 4 l. S. S. E. de Teramo.

FARINOLE, près St.-Florent, *Bastia* (Corse).

FARINOSO (Tour de), *id.*, id.

FARJOL (St.-). *Montlucon*, Allier (Bourbonnais).

FARLÈDE (la). *Cuers*, Var (Provence).

* **FARMANAGHENSIS COMITATUS**, Fermanagh.

FARMENY, *Milly*, Seine-et-Oise (Gatinais).

FARNAY, *St.-Chamond*, Loire (Lyonnais).

FARNÈSE, pet. v. et chât. de l'Ét.-de-l'Égl. (Italie), sur l'Opita : a donné son nom à la mais. Farnèse. A 2 l. N. E. de Castro.

FARNHAM, v. du c. de Surrey (Angl.), sur la Wye : 2,900 hab. Houblon en abondance au territ.

FARO, *Ossonoba*, v. forte et épisc. du roy. d'Algarve (Portug.), avec un port sur le g. de Cadix, près du cap Santa-Maria; régulièrement bâtie : 7,000 h. Comm. en vins, thons et sardines. A 53 l. S. E. de Lisbonne. Lat. N. 37. 2. l. O. 10. 11. — Ile de Suède, dans la Balt., avec une v. du même nom. Lat. N. 57. 56. l. E. 17. 12. — (Fort de), f. et fanal de Sicile, sur la côte N. E., près du cap du même nom, l'anc. *Pelorum*. Lat. N. 38. 15. l. E. 13. 40.

FAROE. Voy. FÉROÉ.

FARON (Forêt de), *Toulon-sur-Mer*, Var (Provence).

— (St -), *Meaux*, Seine-et-Marne (Brie).

FARONVILLE, *Thoury* (*Eure-et-Loir*), Loiret (Orléanais).

FARRA, v. du Japon, dans l'île de Niphon.

FARR-BAY, baie sur la côte N. de l'Écosse; pêche du saumon. Lat. N. 58. 34. l. O. 6. 22.

FARRET, *Rhodez*, Aveiron (Rouergue).

—, *St.-Sernin*, id.

FARREYROLLES, *id*, id.

FARRINGDON, pet. v. du c. de Berk (Angl.), sur une colline; à 28 O. N. O. de Londres.

FARS OU FARSISTAN (*Perside*), prov. de Perse, bornée N. par le Khorasan, O. par le Chusistan, S. par le g. Persique, E. par le Kerman : env. 170 l. de long, 150 de large; la plus fertile de l'empire. Gr., riz, vins excell., fruits délic., espèce de tabac le meill. du monde connu; mont. entrecoupées de vallées et de plaines, et couvertes de forêts, dans la partie septent.; gr. rivières. Schiras, cap.; Bushir, le meilleur port.

FARSA, anc. *Pharsale*, v. de Thessalie (Turq. d'Eur.); à 5 l. S. S. E. de Larisse.

FARSCHWEILER, *Forbach*, Moselle (Lorraine).

FARTAK OU FARTASA, *Syagros*, v. et p. d'Arabie, prov. et à 54 l. S. E. de Hadramaut. Comm. de café, gomme, aromates, etc. — Ou *Ras-Fartashéh* (*cap*), *Syagrios* ou *Syagrium prom.*, cap du pays de Séger, sur la côte de l'Hedsjas (Arabie).

FASANA, b. de l'Istrie (Illyrie); à 20 l. de Trieste.

FASANO, v. de la Terre de Bari (roy. de Naples) : 7,000 hab. A 2 l. et dem. S. E. de Monopoli.

FASHER (El), v. du Darfour (Afr.), résid. du Sultan.

FASIS, riv. de l'Imérétie, autref. *Phasis* (Asie).

FASTINES, *Connerré*, Sarthe (Maine).

FATATENDA, v. consid. de l'intér. de l'Afr. occid., sur la Gambie, à env. 200 l. de son emb.; il n'y a plus de comptoir angl. Lat. N. 15. 20. l. O. 15. 28.

FATESCH, pet. v. de Russie; gouv. et à 12 l. N. O. de Koursk : 1,650 hab.

FATIEH, v. de l'Irac-Arabi (Turq. d'Asie), sur l'Euphrate; à 6 l. S. O. de Khorna.

FATIGAR, prov. cons. de l'Abyssinie mér. (Afr.) : hab. mahom. Au N. O. d'Adel. Lat. N. 7. 40.

FATOUVILLE, *Honfleur* (*Calvados*), Eure (Normandie). 700 hab. Pap.; scierie de marbre.

FATSA, *Polemonium*, v. d'Anatolie (Turq. As.).

FATSISIO, île et lieu de déportat. du Japon; à env. 33 l. de la côte mér. de l'île de Niphon.

FATTECONDA, v. cap. du Bondou (Afr.), sur le Falémé. Lat. N. 14. 20. l. O. 12. 40.

FATTICK, v. et p. d'Afr., cap. du Joal.

FATY, *Guise*, Aisne (Picardie). Papet.

FAU (le), *St.-Chély*, Lozère (Languedoc).

—, *Montauban*, Tarn-et-Gar. (Languedoc).

FAUCAUCOURT, relais de p., *Péronne*, Somme (Picardie).

— Hors-Nesle, *Abbeville*, id.

* **FAUCES**, Fuessen.

FAUCH, *Albi*, Tarn (H.-Languedoc).

FAUCHE (la). *Andelot*, H.-Marne (Bassigny).

FAUCIGNY. Voy. FAUSSIGNY.

FAUCOGNEY, *Faucontium*, pet. v. de la Fr.-Comté (H.-Saône), près des Vosges, sur la Lauraine; ch.-l. de cant. Comm. en toiles, fils, kirschwasser. Arr. et à 5 l. N. E. de Lure, 3 E. de *Luxeuil*.

FAUCOMPIERRE, *Bruyères*, Vosges (Fr.-Comté).

FAUCON, *Barcelonnette*, B.-Alpes (Provence). Patrie de St.-Jean de Matha, fondateur des Trinitaires.

FAUCON, *Carpentras*, Vaucluse (Comtat).

FAUCON-DU-CAIRE, *Sisteron*, B.-Alpes (Prov.).

* **FAUCONTIUM**, Faucogney.

FAUCOUCOURT, *Chavignon*, Aisne (Picardie).

FAUCOUZY, *Laon*, Aisne (Laonnais).

FAU-DE-PEYRE (le), *St.-Chély*, Lozère (Lang.).

FAUDOAS, *Beaumont-de-Lomage*, Tarn-et-Gar. (Armagnac).

Digitized by Google

FAUGA (le), *Muret*, H.-Gar. (Comminge).
FAUGÈRES, *Joyeuse*, Ardèche (Vivarais).
—, *Bédarrieux*, Hérault (Languedoc).
—, *Ste.-Livrade*, Lot-et-Gar. (Agénois).
FAUGES (les), *Toulouse*, H.-Gar. (Languedoc).
FAUGUERNON, *Lisieux*, Calvados (Normandie).
FAUGUEROLLES, *Agen*, Lot-et-Gar. (Agénois).
FAUILLET, *Tonneins*, id.
FAUJAS, *Romans*, Drôme (Dauphiné).
FAULBACH, *Thionville*, Moselle (Lorraine).
FAUQUEMBERG, ch.-l. de cant.; arr. et à 5 l. S. O. de St.-Omer, 2 l. de *Fruges*, Pas-de-Calais (Artois).
FAUQUEMONT, *Coriovallum*, pet. v. de la pr. de Limbourg (Belg.), sur la Guele; à 2 l. E. de Maëstricht, avait un chât. et des murailles, dont on voit encore les ruines. Saccagée par le duc d'Albe en 1567. 682 hab.
FAUQUEMONT ou FAULQUEMONT, ch.-l. de cant., *St.-Avold*, Moselle (Lorr.), rel. de p.; anc. marquisat : 1,200 hab. Tanneries. Arr. et à 7 l. de Metz.
FAUQUISSART, *Armentières* (*Nord*), Pas-de-Cal. (Flandre).
FAURES (les), chât. (Seine-et-Oise). Voy. PRUNAY-SOUS-ABLIS.
FAURIE (la), *Veyne*, H.-Alpes (Dauphiné).
— en-Ratier (la), *La Mure*, Isère (Dauphiné).
FAURIS (les), *Romans*, Drôme (Dauphiné).
— (les), rel. de p., *St.-Marcellin*, Isère (Dauph.). Belle plaine, au pi. d'une des plus longues ramificat. des Alpes, ombragée de mûriers et de noyers.
FAURŒULX, c. de la prov. de Hainaut (Belg.), à 1 l. et dem. de Merbes-lez-Château et 5 de Charleroi. 433 habit.
FAUROUX, *Lauzerte*, Tarn-et-Gar. (Quercy).
FAUSSERGUES, *Albi*, Tarn (H.-Languedoc).
FAUSSES (les), *Grasses*, Var (Provence).
FAUSSIGNY ou FAUCIGNY, *Fuciniacum*, petit pays dépendant de la Savoie, au N. du Valais, dans les Alpes : arrosé par l'Arve; forêts et pâtur. Bonneville, cap.
FAUSTE (St.-), *Condom*, Gers (Gascogne).
— (Ste.-), *Roquefort* (*Landes*), id.
— (Ste.-), *Issoudun*, Indre (Berry).
* FAUSTINOPOLIS. Voy. HALALA.
FAUST-LAROIN (St.-), *Pau*, B.-Pyrén. (Béarn).
FAUTRIÈRES, *Perrecy*, Saône-et-Loire (Bourg.).
FAUVEAU, *Argenton-sur-Creuse* (*Indre*), Creuse (Berry).
FAUVERNEY, *Genlis*, Côte-d'Or (Bourgogne).
FAUVILLE, *Évreux*, Eure (Normandie).
—, *Metz*, Moselle (Lorraine).
— en-Caux, b. de Normandie (Seine-Inf.), ch.-l. de cant.; bur. de p. : 1,200 hab. Arr. et à 3 l. O. q. N. d'Yvetot, 46 O. de Paris.
FAUVINET, *Tournan*, Seine-et-Marne (Brie).
FAUX, *Rethel*, Ardennes (Champagne). Fourneau.
— (Forêt de la), *Nuits*, Côte-d'Or (Bourgogne).
—, *Bergerac*, Dordogne (Périgord).
— (Haute-), *Nancy*, Meurthe (Lorraine).
—, *St.-Avold*, Moselle id.
— (le), *Montreuil-sur-Mer*, Pas-de-Calais (Picardie).
— Frenay, *Fère-Champenoise*, Marne (Champagne).
— la-Montagne, *Felletin*, Creuse (Marche). Comm. de moutons.
— Mazuras, *Bourganeuf*, Creuse (Marche).
— sur-Coole, *Vitry-le-Français*, Marne (Champagne).
— St.-Etienne, *Nancy*, Meurthe (Lorraine).
— St.-Pierre, *id.*, id.
— Ville-Cerf, *Nogent-sur-Seine*, Aube (Champ.).
FAUX-VILLERS ET WISSEMBACH, c. de la prov. de Luxembourg (Belg.); à 3 l. et dem. de Neufchâteau. 976 habitants.
FAVALELLO, près Corte. *Bastia* (Corse).
FAVARA, pet. p. du territ. de Barca (Afr.).
FAVARS, *Tulle*, Corrèze (B.-Limousin).
FAVAS, *Draguignan*, Var (Provence).
* FAVENTIA, v. de la Gaule-Cisalpine, au S. O. de Ravenne; remarquable par la victoire de Totila, roi des Goths, sur les Rom. (an de J. C. 542); auj. *Faënza*. — Huesca. — Barcelone.
FAVERAYE, *Brissac*, Maine-et-Loire (Anjou).
FAVERDINES, *Saint-Amand-Mont-Rond*, Cher (Bourbonnais).
FAVERGES, *La Tour-du-Pin*, Isère (Dauphiné).
— lès-Charnod, *St.-Amour*, Jura (Fr.-Comté).
— lès-St.-Hymetière, *Orgelet*, id.
FAVERGES, b. de Savoie; à 6 l. E. d'Annecy.
FAVERNEY, *Vesoul*, H.-Saône (Fr.-Comté); sur la Lanterne : 2,200 hab. Comm. de blé et de vins.
FAVEROIS, *Delle*, H.-Rhin (Alsace).
FAVEROLLES, *Villers-Coterets*, Aisne (Picard.).
—, *St.-Flour*, Cantal (Auvergne).
—, *Conches*, Eure (Norm.).
—, vill. de la Beauce (Eure-et-Loir), arr. de Dreux; env. 500 hab., y compris les ham. de *Beaufour*, du *Mesnil*, *du Bouton*, *des Hayes*. A 16 l. O. de Paris, 1 l. et demie N. E. de *Nogent-le-Roi*.
FAVEROLLES, *Valençay*, Indre (Berry).
—, *Montrichard*, Loir-et-Cher (Touraine).
—, *Reims*, Marne (Champ.).
—, *Argentan*, Orne (B.-Norm.).
—, *Montdidier*, Somme (Picardie).
— lès-Lucey, *Aignay*, Côte-d'Or (Bourgogne).
— lès-Marat, *Langres*, H.-Marne (Champ.).
— les-Marais, *Bernay*, Eure (Norm.).
FAVEYROLLES, *St.-Sernin*, Aveiron (Rouergue).
FAVIDA, île de l'Oc.-Atl., découverte par les Espagn. en 1791 : 12 l. de long, 1 à 2 de large (go. de la Géorgie).
FAVIÈRES, *Croissanville*, Calvados (Norm.).
—, *Châteauneuf-en-Thimerais*, Eure-et-Loir (Beauce).
—, *St.-Symphorien-de-Lay*, Loire (Beaujolais).
—, *Colombey*, Meurthe (Lorraine) : 1,200 habit. Fabr. de poteries; boisselleries.
—, vill. de la Brie (Seine-et-Marne), arr. de Melun. Pop., y compris le ham. dit *la Route*, plus. fermes et mais. isol., parmi lesq. celle d'*Hermières*, anc. abb. de prémontrés, env. 700 hab.; ci-dev. prieuré de *St.-Omer*, auj. belle maison de camp., avec un parc. A 7 l. et demie E. de Paris, 3 quarts de l. de *Tournan*.
FAVIÈRES, *Arpajon*, Seine-et-Oise (Hurepoix).
—, *Houdan*, Seine-et-Oise (Ile-de-Fr.).
—, *Rue*, Somme (Picardie).
FAVOGNACE ou FAVIGNANA, *Ægusa*, pet. île d'Italie, de 6 l. de tour; avec un f. et un bon ancrage, sur la côte occ. de la Sicile. Lat. N. 37. 55. l. E. 10. 13.
FAVORITE (l'anc.), maison de plaisance de l'empereur d'Autric., dans le faub. de Vienne appelé *Léopold-Stadt*. L'impératrice en fit, en 1746, une académie de jeunes gentilshommes, dite de son nom, *Academia Theresiana*. La nouv. est dans le faubourg appelé *Vieden*. Beaux jardins, salle d'opéra.
FAVRELLES, *Bonny*, Loiret (Gatinais).
FAVRESSE, *Vitry-le-Français*, Marne (Champagne).
FAVREUIL, *Bapaume*, Pas-de-Calais (Artois).
FAVREUSE, *Palaiseau*, Seine-et-Oise (Ile-de-France).

Digitized by Google

FAVRIÈRE (la), *Champagnole*, Jura (Franche-Comté).

FAVRIEUX ou FAVERIEUX, vill. de l'Ile-de-France (Seine-et-Oise), arr. de Mantes. Pop., y compris une partie du ham. de *Haussepied*, et les maisons isol. des *Blains*, env. 150 hab. A 15 l. S. O. de Paris, 2 de *Mantes*.

FAVRIL (le), *Lieurey*, Eure (Normandie).
—(le), *Courville*, Eure-et-Loir (Beauce).
—*Landrecy*, Nord (Hainaut).

FAXE, *Château-Salins*, Meurthe (Lorraine).

FAXERETTE, *id.*, id.

FAY. Voy. **FAILLY**, **FAYS** *et* **FAYT**.

FAY, *Nogent-sur-Aube*, Aube (Champagne).
—, *Troyes*, id.
—, *Baume-les-Dames*, Doubs (Fr.-Comté).
—(le), rel. de poste, *St.-Benoît-du-Sault*, Indre (Berry).
—, *Scellières*, Jura (Fr.-Comté).
—, *Savenay*, Loire-Infér. (Bret.).
—, *Nevers*, Nièvre (Nivernais).
—(le), vill. du Vexin (Oise), arr. de Beauvais, anc. seigneurie, avec haute, moyenne et basse justice : env. 300 hab., chât. A 13 l. 1 q. S. E. de *Chaumont-Oise*.

FAY, *Moulins-la-Marche*, Orne (Normandie).
—, *Le Mans*, Sarthe (Maine).
—, *Nemours*, Seine-et-Marne (Brie).

FAY (le), mais. de camp. (Seine-et-Oise). Voy. **LES MOLIÈRES**.
—(le), *Pontoise*, Seine-et-Oise (Ile-de-Fr.).
—, *Péronne*, Somme (Picardie).
— aux-Loges, *Orléans*, Loiret (Orléanais). Carr. de belles pierres.

FAY-BILLOT ou FAYL-BILLOT (le), b. de la Champ. (H.-Marne); ch.-l. de cant.; rel. et bur. de p. : 2,100 habitants. Arr. et à 5 l. E. S. de Langres, 14 S. E. de Chaumont, 78 E. S. E. de Paris.

FAY-D'ALBON, *St.-Vallier*, Drôme (Daup.).
—en-Bresse (le), *Louans*, Saône-et-Loire (Bresse-Châlonnaise).
—en-Montagne, *Poligny*, Jura (Fr.-Comté).
—le-Froid, ch.-l. de cant. : arr. et à 7 l. S. E. du *Puy*, H.-Loire (Forez).
—le-Noyer, *St.-Quentin*, Aisne (Picardie).
—le-Sec, *Laon*, Aisne (Laonnais).
—lès-Hornoy, *Poix*, Somme (Picardie).
—lès-Pierrepont, *Laon*, Aisne (Laonnais).
—St.-Quentin, *Beauvais*, Oise (Beauvoisis).

FAYAL, île de l'Oc.-Atl. (une des Açores), avec une cap. du même nom : 10 l. de long, 4 de large ; port excell. : aux Portugais Abonde en bétail, poissons et pastel ; comm. de vins. Lat. N. 38. 30. l. O. 31. 2. Pop. 15,000 hab.

FAYE (la), *Moulins-sur-Allier*, Allier (Bourbonnais).
—(la), *Ruffec*, Charente (Angoumois).
—(la), *Bourges*, Cher (Berry).
—(la), *Ussel*, Corrèze (Limousin).
—, *Ribérac*, Dordogne (Périgord).
—(la), *Thiviers*, id.
—(la), *Montbrison*, Loire (Forez).
—, *Vendôme*, Loir-et-Cher (Beauce).
—, *Brissac*, Maine-et-Loire (Anjou). Eau minér.
— (la), *Grasse*, Var (Prov.).
— de-Beauronne (la), *Mucidan*, Dordogne (Périgord).
— l'Abbesse, *Bressuire*, Deux-Sèvres (Poitou).
— la-Vineuse, *Richelieu*, Indre-et-Loire (Anjou).
— Livron (la), *Villequiers*, Cher (Berry).
— sur-Ardin (la), *Niort*, Deux-Sèvres (Poitou).

FAYEAU, *Saujon*, Char.-Infér. (Saintonge).

FAYEL, v. de Syrie, sur les front. de l'Arabie-Déserte ; à 165 l. E. de Damas.

FAYEL (le), *Ecouis*, Eure (Norm.).
—, *Vitré*, Ille-et-Vilaine (Bretagne).
—, *Sezanne*, Marne (Champ.).
— (le), *Chaumont-Oise*, Oise (Vexin).

FAYEL, vill. de l'Ile-de-Fr. (Oise), arr. de Compiègne : env. 300 hab. Anc. chât., avec un beau parc. A 16 l. N. E. de Paris, 2 l. et dem. de *Compiègne*.

FAYEL, *Magny*, Seine-et-Oise (Vexin-Français).
—, *Moisselles*, Seine-et-Oise (Ile-de-Fr.).

FAYELLE (la), *Péquigny*, Somme (Picardie).

FAYENCE, *Faventia*, pet. v. de Prov. (Var), ch.-l. de cant.; arr. et à 5 l. N. E. de *Draguignan*. Comm. de vaisselle de terre; moulins et tannerie : près la riv. de Biason.

FAYET, *St.-Affrique*, Aveiron (Rouergue). Fab. de tricots et de cadis.
—, *Ambert*, Puy-de-Dôme (Auvergne).
—, *Billom*, Puy-de-Dôme (Auvergne).
— le-Noyer, *St.-Quentin*, Aisne (Picardie).

FAYETTE (la), *Ambert*, Puy-de-Dôme (Auv.).

FAYETTE (la), c. de la Pensylvanie (Et.-Unis), au S. du Westmoreland : 16 l. de long, 12 de large, 24,750 hab. Union, ch.-l. — C. du Kentucky : 21,400 hab. Lexington, ch.-l. — Distr de la Carol. du Nord, au N. de cet état : 49 l. de long, 20 de large ; divisé en 6 comtés.

FAYETTEVILLE, v. flor. de la Carol. du N. (Etats-Unis), sur la riv. de Cape-Fear ; ch.-l. du c. de Cumberland : 1,800 hab. A 33 l. N. O. de Wilmington.

FAYMONT, *Lure*, H.-Saône (Fr.-Comté).

FAYOLLES, *Chambon*, Creuse (Auvergne). Ancien marquisat.

FAYRET, *Milhau*, Aveiron (Rouergue).

FAYS, *Vassy*, H.-Marne (Champ.).
—, *Bruyères*, Vosges (Fr.-Comté).

FAYS-FAMENNE, com. de la prov. de Luxembourg (Belg.), à 1 l. de Wellin, et 6 l. et dem. de Neufchâteau, 95 hab.

FAYS-LEZ-VENEUR, ET NOLLEVAUX, com. de la prov. de Luxembourg (Belg.), à 2/3 de l. de Paliseul, et 4 de Neufchâteau. 720 hab.

FAYT (Gr. *et* Pet), deux vill. à 2 l. env. de *Landrecy*, Nord (Hainaut).

FAYT, com. de la prov. de Hainaut (Belg.), à 1 l. de Soignie, et 3 l. 1 q. de Charleroi, 1,054 hab.

FAYT-LEZ-FRANC, com. de la prov. de Hainaut (Belg.), à 1 l. de Dour, et 3 l. et dem. de Mons, 540 habitants.

FÉ. Voy. **SANTA-FÉ**.

FÉARNE ou FERNES, *Farna*, b. d'Irl., anc. résid. d'un évêque ; c. et à 6 l. N. de Wexford. Un dép. au parlement.

FÉAS, *Oléron*, B.-Pyrén. (Béarn).

FEATHARD, b. du c. de Wexford (Irl.); à 5 l. E. de Waterford. Un dép. au parlement.

FEATHER, b. du c. de Tipperary (Irl.); à 3 l. et dem. S. E. de Cashel. Un dép. au parlement.

FEBABO, v. du Sahara (Afr.); à 68 l. S. d'Augelah.

FEBVIN-PALFART, *Aire-sur-la-Lys*, Pas-de-Calais (Artois).

FÉCAMP, *Fiscanum*, v. et p. de Norm., au pays de Caux (Seine-Infer.); ch.-l. de cant.; trib. de comm., école de navigation, sous-inspect. forest.; rel. et bur. de p. : 8,000 hab. Pêche de la morue, du hareng et du maquereau ; entrepôt de denrées coloniales, sel, genièvre de Holl. et thé : taillanderie, soude de varech, fabr. d'huile de rabette, toiles de *Caux*, dites Guibert, siamoises, bottes et souliers pour les colonies, serges, dentelles ; filat. de coton, constr. de

Digitized by Google

navires, chapellerie, imprim., libr. Foires, le samedi avant les Rois, la veille de la Trinité : chevaux, bestiaux. L'une des villes qui embrassèrent le parti de la Ligue contre Henri IV. Etabl. de la marée du p. 9 h. 45 min. Arr. et à 9 l. N. N. E. du Hâvre, 18 N. O. de Rouen, 52 O. N. de Paris. Lat. N. 49. 45. l. O. 1. 57.

FÉCAMP, *Montdidier*, Somme (Picardie).

FECHAIN, *Douay*, Nord (Flandre).

FÉCHAUX, c. de la prov. de Namur (Belg.), à 1 l. de Beauraing, et 2 l. 3 q. de Dinant, 283 hab.

FÊCHE-L'ÉGLISE, *Delle*, H.-Rhin (Alsace).

— le-Pré *ou* le-Châtel, *Montbéliard*, Doubs (Fr.-Comté).

FECHENBACH, vill. du cerc. du Bas-Mein (Bav) : 700 hab.

FE-CHING-SE, v. du Petche-Li (Chine), près de Pékin.

FECHOT, *Lons-le-Saulnier*, Jura (Fr.-Comté).

FECOCOURT, *Vezelize*, Meurthe (Lorraine).

FECUNSUM, pet. v. de l'île de Niphon (Japon).

FECURI, v. de l'île de Niphon ; go. de Jeddo.

FÉDALA, port sur l'Oc., au roy. de Fez (Afr.), dans un pays très-fert. en blé. A 16 l. S. S. O. de Salé.

FEDERALSBURG, v. du Maryland (Et.-Unis), sur la baie de Chesapeak ; à 8 l. N. E. de Cambridge.

FEDERSÉE, lac très-poissonn. du Wurtemberg : une dem.-l. de long, autant de large. — Autre, dans le cerc. du H.-Danube (Bav.).

FÉDRY-SUR-SAÔNE, *Cintrey*, H.-Saône (Franche-Comté). So. minér., négligée.

FEGARI, v. du Japon, dans l'île de Niphon.

FEGERSHEIM, *Strasbourg*, B.-Rhin (Alsace).

FÉGRÉAC, *Rédon* (*Ille-et-Vilaine*), Loire-Inf. (Bretagne).

FEHRABAD, v. du Mazanderan (Perse), dans les mont. qui bordent la mer Casp. Comm. en riz, sel, sucre, soie, coton, etc. A 110 l. N. d'Ispahan. Lat. N. 35. 56. l. E. 50. 52. — Très-belle v. de Perse, à 3 q. de l. d'Ispahan, le long du Zenderouth ; anc. résid. du sophi.

FEHRBELIN, pet. v. de Prusse ; à 11 l. N. O. de Berlin.

FEIDENHEIM, v. du cerc. du Necker (Bade) : 1,600 hab. Près de Manheim.

FEIGNEUX, *Crespy*, Oise (Valois) ; arr. de Senlis : 200 hab. Grains et marais ; carr. de belles pierres de taille. A 15 l. un q. N. E. de Paris.

FEIGNIES, *Maubeuge*, Nord (Hainaut).

FEILLUNS, *St.-Paul-de-Fenouillet*, Pyrén.-Or. (Lang.).

FEINICHE, v. marit. de l'île Majorque (Esp.) : 8,800 hab. Lat. N. 39. 32. l. E. 2. 34.

FEIRA, *Langobriga*, v. de la prov. de Beira (Port.) : 4,000 hab. A 5 l. S. d'Oporto.

FEIRICA, v. d'Anatolie ; à 20 l. S. de Satalie.

FEISOUN, v. du Diarbeck ; à 16 l. N. de Diarbekir.

FEIX, *Bourdeille*, Dordogne (Périgord).

— Fayte, *Ussel*, Corrèze (Limousin).

FEKETE-HALM, pet. v. de la Transylvanie, au pi. du Zeidenberg : 3,000 hab., Saxons et Valaques.

FEL, *Argentan*, Orne (Norm.).

FELCE, près Cervione, *Bastia* (Corse).

FELCOURT, *Ste.-Menehould*, Marne (Champ.).

FELDBACH, *Altkirch*, H.-Rhin (Alsace).

FELDKIRCH, *Ensisheim*, id.

FELDKIRCH, *Feldkirchia*, pet. v. du Tyrol, dans le Vorarlberg, sur l'Ill. : 1,000 hab. Prise par les Français en 1800. A 16 l. N. N. E. de Coire.

FELDKIRCHEN, pet. v. de la Carinthie ; mines de fer et de cuivre. A 5 l. N. O. de Clagenfurt.

FELDSBERG, pet. v. de la Carinthie ; à 2 l. N. E. de Saxenbourg.

FELDSPERG, pet. v. de la B.-Autr., sur les front. de la Moravie ; à 11 l. N. E. de Vienne.

FELEGYHAZA, v. de la Petite-Kumanie (Hongrie), univers. et église catholiques : 9,000 hab.

FELENNE, com. de la prov. de Namur (Belg.), à 2 l. de Beauraing, et 4 l. et dem. de Dinant, 730 h.

FELICE (San), pet. v. d'Esp. ; à 5 l. N. N. O. de Ciudad-Rodrigo. — (San), deux pet. v. d'Italie : une dans l'Et.-de-l'Egl., à 4 l. S. O. de Terracine ; l'autre dans la légat., et à 6 l. N. N. E. de Modène.

FELICETTO, près l'île Rousse, *Bastia* (Corse).

FELICIEN (St.-), ch.-l. de cant., Ardèche (Vivarais) ; arr. et à 4 l. O. de *Tournon*.

* **FELICITAS-JULIA**, Lisbonne.

FELICUDA OU FELICUR, une des îles et à 10 l. O. de Lipari : blé et vignes.

* **FELIGINATES**, anc. pp. de l'Ombrie (Italie).

FELIN, *Felinum*, petite v. de l'Esthonie (Russie d'Eur.), sur le Felin ; à 35 l. N. E. de Riga.

FELINE (la), *St.-Pourçain*, Allier (Auvergne).

FELINES, *Annonay*, Ardèche (Vivarais).

—, *Crest*, Drôme (Dauphiné).

—, *St.-Symphorien-de-Lay*, Loire (Beaujolais).

—, *Craponne*, H.-Loire (Auvergne).

—, *St.-Céré*, Lot (Quercy).

—, *Caylux*, Tarn-et-Garonne (Quercy).

—de-Termenès, *La Grasse*, Aude (Languedoc).

—d'Hautpoul, *Azille* (*Aude*), Hérault (Lang.).

FELIPE (St.-), deux v. du Mexique : une à 18 l. S. de Santa-Fé, l'autre dans l'intendance et à 8 l. N. de Guanaxuato. — (St.-), v. du Chili, sur l'Aconcagua.

FELIU-D'AMONT (St.-), *Perpignan*, Pyrén.-Or. (Roussillon).

—d'Aval (St.-), *id.*, id.

FELIU-DE-QUIXOLO, pet. v. de la Catalogne (Esp.) ; avec un p. sur la Médit. ; à 6 l. S. de Gironne.

FELIVES, *Issoire*, Puy-de-Dôme (Auvergne).

FELIX (St.-), établ. du Brésil, sur la riv. des Tocantins. Lat. S. 15. 36. l. O. 51. 56.

FELIX (St.-), *St.-Gérand*, Allier (Bourbonn.).

—, *Tarascon-sur-Ariège*, Ariège (Pays-de-Foix).

—, *La Graulle*, Charente (Angoumois).

—, *St.-Jean-d'Angely*, Char.-Infér. (Saintonge).

—, *Mirande*, Gers (Astarac).

—, *Pithiviers*, Loiret (Gatinais).

—, *Cahors*, Lot (Quercy).

—, *Figeac*, id.

—, vill. de l'Ile-de-Fr. (Oise), arr. de Clermont, près la riv. du Thérain. Pop., y compris le ham. de *Fay-sous-le-Bois*, env. 350 hab. A 14 l. et dem. N. de Paris, 1 l. de Mouy (*Noailles*).

FELIX (St.-), *Castres*, Tarn (Languedoc).

—de-Banières (St.-), *Martel*, Lot (Quercy).

—de-Bourdeille, *Mareuil*, Dordogne (Périgord).

—de-Caraman, *Revel*, Hte.-Gar. (Languedoc).

—de-Châteauneuf, *Vernoux*, Ardèche (Vivarais).

—de-la-Garconie, *Rignac*, Aveiron (Rouergue).

—de-l'Héras, *Lodève*, Hérault (Languedoc).

—de-Lodès, *Clermont-de-Lodève*, Hérault (Languedoc).

—de-Lunel, *Rhodez*, Aveiron (Rouergue).

—de-Palière, *Anduze*, Gard (B.-Languedoc).

—de-Pommiers, *La-Réole*, Gironde (Bazadois).

—de-Reillac, *Le Bugue*, Dordogne (Périgord).

—de-Rieutort, *Pamiers*, Ariège (H.-Lang.).

—de-Rignac, *Rignac*, Aveiron (Rouergue).

—de-Sorgues, *St.-Affrique*, id.

—de-Salinques, *Le Mas-d'Azil*, Ariège (Pays-de-Foix).

—de-Tournegat, *Mirepoix*, Ariège (H.-Lang.).

Digitized by Google

FELIX-DE-VILLADEIX, *Bergerac*, Dordogne (Périgord).

—Puech-Carles, *Rhodez*, Aveiron (Rouergue).

FELIZZANO, petite v. commerç. du Piémont, près du Tanaro; à 2 l. et dem. O. d'Alexandrie.

FELLERIES, *Avesnes*, Nord (Hainaut).

FELLERING, *Cernay*, Haut-Rhin (Alsace).

FELLETIN, petite v. de la Marche (Creuse); ch.-l. de cant., pet. sémin. du dioc. de Limoges; bur. de p.: 2,700 habit. Fabrique de draps, tapis, papier; comm. de bestiaux, fers, mercerie: eaux minérales. Sur la Creuse; arr. et à 2 l. d'Aubusson, 108 l. S. de Paris.

FELON, *Belfort*, Haut-Rhin (Alsace).

FELOUPS ou FELUPS, pp. de l'Afr. occ., au S. de la Gambie, dans un pays abondant en miel et en riz. Comm. avec les Europ. par l'entremise des Mandingues.

FELSBERG, pet. v. d'Allem., dans l'élect. de Hesse, sur l'Eder; à 5 l. de Castel.

FELSINA. Voy. BONONIA.

FELSŐ-KANGA ou WYSSNY-BANGE, pet. v. du palat. de Sathenar (Hongrie): 3,800 hab. Mines d'or.

FELTON, pet. v. de Prusse; à 4 l. S. O. de Berlin.

FELTRE ou FELTRI, *Feltria*, v. épisc. et tres-anc. du roy. Lomb.-Vénit., sur l'Asona: 5,200 habitants. A 17 l. N. O. de Venise, 16 N. de Padoue. Lat. N. 46. 1. E. 9. 35.

FELUGA, pet. île sur la côte de Sardaigne.

FÉLUI, c. de la prov. de Hainaut (Belg.), à 1 l. de Seneffe, et 4 l. 1 q. de Charleroi. 1,986 hab.

FELVINZ, v. de la Transylvanie (emp. d'Autr.), près du Marosch; à 10 l. S. de Clausenberg.

FELZINS, *Figeac*, Lot (Quercy).

FEMEREN ou FEMERN, *Fimbria*, pet. île du Dan., dans la Balt. 12 l. de circonfér., 7,600 habit. Fert. en grains et pâtur.; pêche cons. Lat. N. 54. 30. l. E. 9. 37.

FÉMINE ou ÎLE-DES-FEMMES, pet. île de la Médit., près de la Sicile; à 3 l. N. O. de Palerme.

FEMY, *Guise*, Aisne (Picardie). Anc. abbaye de Bénédictins.

FENADON (le), *Alais*, Gard (Cévennes). Mines de houille.

FENAILLE (la), *Narbonne*, Aude (Languedoc). Papeterie.

FENAIN, *Marchiennes*, Nord (Flandre).

FENAIROLS, *Rhodez*, Aveiron (Rouergue).

—, *St.-Antonin*, Tarn-et-Garonne (Rouergue).

FENASSE (la), *Albi*, Tarn (H.-Languedoc).

FENAY, *La Baraque*, Côte-d'Or (Bourgogne).

FENDEILLE, *Castelnaudary*, Aude (H.-Languedoc).

FENDERIE, *Thionville*, Moselle (Lorraine).

FENEO. Voy. PHONIA.

FENERY, *Parthenay*, Deux-Sèvres (Poitou).

FENESTRANGE, *Vinstringium*, pet. v. de Lorr. (Meurthe), sur la Sarre; ch.-l. de cant., rel. de p.: 1,400 hab.; arr. et à 4 l. N. de Sarrebourg. Blanchiss. de toiles.

FENESTRELLE, vill. et fort. du Piémont, sur le Cluson; à 5 l. N. de Pignerol.

* FENETIUM, Feniers.

FENEUR, c. de la prov. de Liége (Belg.), à un q. de l. de Daelheim, et 2 l. et dem. de Liége. 336 hab.

FENEUX, *Angers*, Maine-et-Loire (Anjou).

* FENICULETUM, Fenouillèdes.

FENIÈRE, *Ferney*, Ain (Pays-de-Gex).

FENIERS (les). (*Fenetium*), *Murat*, Cantal (Auv.). Ancienne abbaye de Bernardins.

FENIERS, *Felletin*, Creuse (Marche). Comm. de bestiaux.

FENIOUX, *St.-Savinien*, Char.-Inférieure (Saintonge).

—, *Niort*, Deux-Sèvres (Poitou).

FENKI, v. de la Corée (Asie); à 14 lieues de Long-Kouang.

FENNEVILLE, *Etampes*, Seine-et-Oise (Beauce).

* FENNI, anc. pp. pauvre et barbare du N. de l'Europe, différent des Germains et des Sarmates, habitait le pays appelé *Fenning* (part. sept. de la Pologne); sans doute la souche des Finlandais.

FENNY, riv. d'Asie, qui sépare le Bengale du roy. d'Ava; emb. à la mer des Indes. Lat. N. 22. 50.

FENOIL (le), rel. de p., *L'Arbresle*, Rhône (Lyonnais).

FENOLS, *Gaillac*, Tarn (Languedoc).

FENOUILLA, *Céret*, Pyrén.-Or. (Roussillon).

FENOUILLÈDES ou FENOUILLIÈRES (les), *Feniculetum*, pet. pays du Bas-Languedoc (Pyrén.-Orient.), dont St.-Paul était le chef-lieu.

FENOUILLER (le), *Saint-Gilles-sur-Vie*, Vendée (Poitou). Marais salants.

FENOUILLET, *Limoux*, Aude (Languedoc).

—, *Toulouse*, Hte-Garonne (Haut-Languedoc).

—, *Saint-Paul-de-Fenouillet*, Pyrén.-Or. (Languedoc).

FENTANGE. Voy. ALZINGEN.

FENVILLERS, *Blamont*, Meurthe (Lorraine).

FEN-Y, v. du Chansi (Chine), 3e classe.

FEPPIN, *Fumay*, Ardennes (Hainaut).

FER (île de), la plus occ. des Canaries, d'environ 7 l. de long, 5 de large, avec un b. du même nom et peu d'hab. Vin, miel, blé, cannes à sucre et bons fruits; distilleries d'eau-de-vie, presque point d'eau. Les géographes français y placèrent leur prem. méridien, par ordre de Louis XIII. Lat. N. 27. 45. longit. O. 20. 6.

FERABAD. Voy. FERRABAD.

FERACHIO, pet. v. sur la côte occ. de l'île de Rhodes.

FERAH, v. du Sigistan (Perse); à 60 l. de Candahar.

FERAHAN, v. de l'Irac (Perse); à 16 l. O. de Koum.

FÉRANDERIE (la), *La Charité*, Nièvre (Nivernais). Forge.

FÉRANDIÈRE (la), *Lyon*, Rhône (Lyonnais). Fabr. d'indiennes. Congrégation religieuse.

— (la), *Lagny*, Seine-et-Marne (Brie).

FERANGE, *Bouzonville*, Moselle (Lorraine).

FERANVILLE, *La Queue*, Seine-et-Oise (Ile-de-France).

FERBANNA, v. de l'Afr. occ.; roy. de Bambouk.

FERCÉ, *Châteaubriant*, Loire-Infér. (Bretagne); 500 hab.

—sur-Sarthe, *Sablé*, Sarthe (Bas-Maine).

FERCULA, distr. de l'Afr., dans le N. du Sahara.

FERDEN. Voy. VERDEN.

FERDINANDO (St.-), v. du Chili, cap. de la prov. de Calchagua. Lat. S. 34. 18.

FÈRE (la), *Fara*, pet. v. et place de guerre de Pic., dans la Thiérache (Aisne), au confl. de la Serre et de l'Oise; ch.-l. de cant.; école roy. d'artillerie; rel. et bur. de p.: 2,800 hab. Arsenal et moulin à poudre; comm. de blé, eaux-de-vie, épicerie; fabr. de savon vert. Dévastée et pillée par les alliés en 1814; résista en 1815 aux Prussiens qui ne purent s'en emparer. Arr. et à 5 l. N. O. de Laon, 31 l. N. O. de Paris (125 kil.).

FÉRÉ (le), *St.-James* (*Manche*), Ille-et-Vilaine (Bretagne).

FÈRE-BRIANGE, *Épernay*, Marne (Champagne).

FÈRE-CHAMPENOISE (la), pet. v. de Champagne (Marne); ch.-l. de cant.; bur. de p.: 1,900 habitants.

Digitized by Google

Combat mémorable d'une colonne française contre toute la cavalerie de l'armée pruss., en 1814. Arr. et à 7 l. d'Épernay, 35 l. E. de Paris (140 kil.). Fabr. de treillis.

FÉRÉE (la), *Aubenton* (*Aisne*), Ardennes (Pic.).

FÈRE-EN-TARDENOIS (la), pet. v. de Champagne (Aisne), sur l'Ourcq, ci-dev. capit. du Tardenois qui s'étendait jusqu'assez près de Reims; ch.-l. de cant., bur. de p. 1,900 hab. Ancien chât., parc imm. Comm. en blé, bois, laines, chanvre, bestiaux, chevaux, etc. Tannerie, bonneterie, saboterie. Arrond. et à 4 l. de Château-Thiéry, 29 l. N. E. de Paris (118 kil.)

FÈRE (Ste.-). Voy. FEYRE (Ste.-).

FÉRCINA-DE-AVÈS, b. de la prov. de Beira (Port.): 1,500 hab. A 6 l. N. E. de Viseu.

FEREL, *La-Roche-Bernard*, Morbihan (Bret.).

FÉRENTINO, *Ferentinum*, pet. v. épisc. de l'Ét.-de-l'Égl.; délég. et à 20 l. S. E. de Rome.

* **FERENTINUM**, b. du Latium, au pays des Herniques; entre *Anagnia* et *Frusino*, sur la voie Labicane.

* **FERENTIUM**, v. de Toscane, jadis épisc.; évêché transféré à Viterbe : ruines près de *Férentino*.

* **FEREOLUS** (Sanctus). St.-Fargeau.

FERERIAS, pet. v. dans l'île de Majorque.

FERESINA, canal entre l'Istrie et l'île de Cherso (g. de Venise).

FEREYROLLES, *Bédarrieux*, Hérault (Langued.).

FERFAY, *Lillers*, Pas-de-Calais (Artois).

FERGA-AL, v. de l'Hedsjas (Arabie).

FERGANAH, prov. du Turkestan (Asie), arrosée par le Sin : mont. riches en mines d'or, d'argent, de cuivre, de fer et de charbon.

* **FERGUSII RUPES**, Carrickfergus.

FERHAD, v. de Perse, dans le Khusistan.

FERIA, p. v. de l'Estramadure (Espagne), sur une mont., près de la Guadiana; titre de duché. A 8 l. N. O. de Fuentes.

FERIANA, v. de la rég. de Tunis (Afriq.); avec des bains chauds. Au N. O. de Colfza et à 53 l. S. O. de Tunis; c'est l'anc. *Thala*, prise et détruite par Métellus, qui poursuivait Jugurtha.

FÉRICY, vill. de la Brie (Seine-et-Marne), arr. de Melun, à l'extrém. d'une plaine : env. 700 h. Grains, bois et assez bon vignoble; chât. dit de *la Généric*; moulins. A 13 l. 3 q. S. E. de Paris, 1 l. 1 quart S. du *Châtelet*.

FERIMACO, pet. île de l'archipel Grec, près la côte de Natolie et Melazzo.

FERIN, *Douay*, Nord (Flandre).

FERJEUX (St.-), *Rethel*, Ardennes (Champ.).

—, *Besançon*, Doubs (Franche-Comté).

—, *Vertus*, Marne (Champagne).

—, *Vesoul*, H.-Saône (Franche-Comté).

FERJUS (St.-), *Grenoble*, Isère (Dauphiné).

FERLACH, pet. v. de la B.-Carinthie, sur la Drave : 2,800 habitants. Manuf. d'armes. A 2 l. S. de Clagenfurt.

FERMACO, *Pharmacusa*, très-pet. île de l'archip. Grec, vis-à-vis Mileto.

FERMANAGH, *Comitatus Fermanagensis*, c. de la prov. d'Ulster (Irlande), au S. de ceux de Donegal et de Tyrone : 14 l. de long, 10 de large, 19 par., 111,250 hab. Comm. de bestiaux et de toiles. Enniskilling, capitale.

FERMANVILLE, *Cherbourg*, Manche (Normandie).

FERMAT, v. de l'Anat., dans la Caramanie.

FERME (St.-), *Monségur*, Gironde (Bazadois). Anc. abb. de Bénédictins.

FERME-AU-ROI, *Moisselles*, Seine-et-Oise (Ile-de-France).

FERMÈDE, *Limours*, id.

FERME-DE-PARIS, relais de poste, *Charly*, Aisne (Brie-Champenoise).

* **FERMELIODUNUM**, Dumferling.

FERMETÉ (la), *Nevers*, Nièvre (Nivernais). Mines de fer.

—, (la), *Mormant*, Seine-et-Marne (Brie), arr. de Melun : env. 200 h. A 13 l. 1 q. de Paris.

FERMO, délég. de l'Ét.-de-l'Ég., autrefois dans la Marche d'Ancône : 77,000 hab. — (*Firmum*), ville forte, marit. et archiépisc., ch.-l. de la délégat. ci-dessus, sur l'Adriatique. Comm. de blé et de laines : patrie de Lactance. A 10 l. S. S. E. d'Ancône, 40 N. E. de Rome. Lat. N. 43. 10. l. E. 11. 21.

FERMONT, *Longuion*, Moselle (Lorraine).

FERMOSELLO, pet. v. du roy. de Léon (Espagne), au confl. du Tormes et du Douro : 3,000 h. Manuf. de toiles. A 6 l. S. de Miranda.

FERMOY, v. du c. de Cork (Irl.), sur la Blackwater, avec un beau p. : 5,100 hab.

* **FERNA**, Fearnes.

FERNAMBOUC. Voy. PERNAMBOUCO.

FERNANDEZ (île de Juan), dans l'Océan-Pacifique méridion.; env. 12 l. de tour. Découv. par Juan Fernando. Végétation continuelle; eau excellente, côtes poissonn., p. sûr; bois précieux. Alexandre Selkirk, qui y fut, dit-on, abandonné et retrouvé en 1709, a fourni le sujet du roman de Robinson Crusoé. Fort espagnol. A env. 110 l. O. du Chili dont elle dépend. Lat. S. 33. 40. l. O. 81. 12.

FERNANDINA, v. floriss. de l'île de Manille (Philippines) : fondée en 1754.

FERNANDO (Castello de St.-), pet. v. d'Esp., dans la prov. de Cordoue, entre le Xenil et le Guadajoy.

FERNANDO-NORONHA, île de l'Oc.-Atl., aux Portugais; avec deux bons ports : hab. Indiens, métis et exilés. Lat. S. 3. 56. l. O. 34. 58. — *Pó*, île d'Afr., dans le g. de Guinée, près de la côte du Benin, à l'emb. de la riv. de Cameronnes : env. 25 l. de circonfér.; fort espagn.; fournit des vivres et de l'eau fraîche aux bâtim. : peu populeuse; hab. féroces; abonde en riz, fruits, cannes à sucre, etc.; veaux et lions marins très-huileux, morues et poissons. Lat. S. 3. 53. l. E. 5. 20. — *d'Apura* (San), v. de la prov. de Caracccas (Amér. mér.), sur l'Apure : 5,000 hab. — (San), v. du Tucuman (Buénos-Ayres). Lat. S. 28. l. O. 70. 36.

FERNES. Voy. FEARNES.

FERNEY ou FERNEX, joli b. du Pays de Gex (Ain); ch.-l. de cant.; bur. de poste, 1,000 habit. Voltaire, son fondateur, y fit bâtir un chât. qu'on voit encore dans l'état où il l'habita pendant plus de 20 ans. Il attira à Ferney beauc. d'artisans, surtout en horlogerie. Arr. et à 1 l. et dem. S. E. de Gex, 2 N. O. de Genève. 126 S. E. de Paris.

FERNOEL, *Clermont-Ferrand*, Puy-de-Dôme (Auvergne).

FERNTONT, *Arras*, Pas-de-Calais (Artois).

FÉRO, pet. île entre les Orcades et les îles de Schetland, bon p., mais inhabitée. Long. O. de la mont. dite *le Moine*, 10. 47. lat. N. 61. 17.

FÉROE, *Glessariæ*, groupe d'îles de l'Oc.-Atl., au N. des Westernes et de l'Irl., au nombre de 25, dont 17 habitées. Air bon; moutons en gr. nombre. Pop. génér. 5,500 indiv. Thorshavn, cap.; au Danemarck. Fulöe, la plus au N., est par lat. N. 62. 3. l. O. 8. 6. Shy-Droë, la plus mér., est par 61. 19. lat. N. l. O. 9. 12.

FEROKABAD, v. de l'Ind. (côte de Malabar); prise par les Anglais en 1790. A 4 l. S. de Calicut.

FEROLITO, pet. v. du roy. de Naples, dans la Basilicate; à 7 l. S. de Matera.

FEROLLES, *Orléans*, Loiret (Orléanais).

Digitized by Google

FEROLLES, village de la Brie-Franç. (Seine-et-Marne), arr. de Melun. Pop., y compris l'anc. par. d'*Attilly*, le ham du *Petit-Romaine* et la mais. dite de *Forcille*, env. 250 habit.; chât. de *la Barre-Ferolles*, avec un beau parc; eaux très-salubres. A 6 l. et demie de Paris, 1 l. N. de *Brie-Comte-Robert*.

FERON, *Avesnes*, Nord (Hainaut). Forges, mines de fer.

* **FÉRONIE** (Bois sacré et Temple de), dans l'Etrurie (*Toscane*), au territ. de Capène, entre les Véiens et le Tibre. Le temple était fort riche, lorsqu'Annibal le pilla — Autre, auprès de Terracine, dans le territ. de Suessa-Pometia, au pays des Volsques.

FEROTTE, *Montereau*, Seine-et-Marne (Gatinais).

FEROYPOUR, v. du Lahore (Ind.); aux Sheiks.—V. dans la prov. d'Agra. (Ind.).

FERQUES, *Marquise*, Pas-de-Calais (Boulonnais). Carrière de marbre.

FERRAH, v. floriss. de l'Afghanistan (Asie), sur une riv. du même nom, qui se jette dans le lac Zarra.

FERRALS, *Castelnaudary*, Aude (H.-Langued.).

—, *Lezignan*, Aude (Languedoc).

— les-Montagnes, *Azille* (Aude), Hérault (Languedoc).

FERRAN, *Limoux*, Aude (Languedoc).

—, *Fréjus*, Var (Provence).

FERRANDIÈRE. Voy. FÉRANDIÈRE (la).

FERRANDINE, pet. v. du roy. de Naples, dans la Basilicate, près du Basiento. A 6 l. S. O. de Matera.

FERRANSAC, *Lausun*, Lot-et-Gar. (Agénois).

FERRARE, une des déleg. de l'Et. de l'Egl., bornée N. par le Pô, E. par le go. de Venise: très-fert., abonde en pâtur., vin, blé, soie, etc.; la part. entre Ferrare et Ravenne, mal-saine. Pop. 171,000 habit. —(*Ferraria* ou *Forum Alieni*), gr. v. d'Italie, cap. de la délégat. ci-dessus, dans une plaine marécag., près d'un bras du Pô. Résid. d'un archev. et d'un légat; bonne citad; univ., égl. superbe, beaux édifices, place magnifique, riche collect. de tableaux; 24,500 hab. Comm. assez flor.; entrepôt des marchandises à Ponto-Lago-Scuro, dist. d'une l. Patr. du cardinal Bentivoglio, de l'Arioste et de Guarini. A 13 l. N. E. de Bologne, 46 S. E. de Milan, 67 N. O. de Rome. Lat. N. 44. 49. 1. E. 9. 16.

* **FERRARIÆ**, Ferrières.

FERRASSIÈRES-DE-BARRET, *Le Buis*, Drôme (Dauphiné).

—de-Montbrun, *id.*, id.

* **FERRATUS** (*Mons*), pet. ch. du mont. d'Afr., dans la Mauritanie-Césarienne, à l'E. (Et. d'Alger); auj. les monts *Jurjura*.

FERREANAH. Voy. FERIANA.

FERREIRA, v. forte de l'Alentéjo (Port.), sur une éminence; à 5 l. O. de Beja.

FERREIRO. Voy. FÉREIRA.

FERRÉOL (St.-), *Villenoxe*, Aube (Champagne).

—, *Quillan*, Aude (Languedoc).

—(Ste.-), *Donzenac*, Corrèze (Limousin).

—(St.-), *Bouloigne*, Haute-Garonne (Comminge).

—, *Pezénas*, Hérault (Languedoc).

—, *Le Bourg-d'Oysans*, Isère (Dauphiné).

—, rel. de p., *Monistrol*, H.-Loire (Forez). Papet.

—, *Tarbes*, Hautes-Pyrénées (Bigorre).

—(Ile-St.-), *Cannes*, Var (Provence).

—de-Cobade (St.-), *Brioude*, H.-Loire (Auvergne).

—des-Côtes, *Ambert*, Puy-de-Dôme (Auvergne).

—du-Deffe, *Agen*, Lot-et-Gar. (Agénois).

—Justin, *St.-Etienne*, Loire (Forez).

—le-Désert, *Nions*, Drôme (Dauphiné).

—les-Minimes, *Brioude*, Haute-Loire (Auvergne).

FERRERA, vallée du cant. des Grisons (Suisse), extrêm. sauvage et romantique. Excell. mine de fer.

FERRÈRE, *Montrejeau* (*H.-Garonne*), H.-Pyrén. (Comminge).

FERRES (les), *Vence*, Var (Provence).

FERRET, vallée de la Suisse (Valais); principale issue par le col du même nom, qui a 7,145 pi. d'élévation.

FERRETTE, *Ferretta*, ch.-l. de cant.; arr. et à 4 l. S. E. d'Altkirch, 5 et dem. d'*Huningue*, H.-Rhin (Als.).

FERRETTE (Vieux), *Huningue*, H.-Rhin (Alsace).

FERREUX, *Nogent sur-Seine*, Aube (Champ.).

FERRIÈRE (la), *Loudeac*, Côtes-du-N. (Bretagne).

—, *Pontarlier*, Doubs (Fr.-Comté): 900 h. Forges consid., clouterie.

—, *Neuvy-le-Roi*, Indre-et-Loire (Touraine).

—, *Goncelin*, Isère (Dauphiné).

—, *Ségré*, Maine-et-Loire (Anjou).

—, *Domfront*, Orne (Normand.). Fabr. de toiles.

—, *Picquigny*, Somme (Picardie).

—au-Doyen (la), *Aulnay-sur-Odon*, Calvados (Normandie).

—au-Doyen, *Moulins-la-Marche*, Orne (Norm.).

—au-Val-Germond, *Champrond*, Eure-et-Loir (Perche).

—Bechet, *Séez*, Orne (Normandie).

—Bouchard, *Alençon*, id.

—de Qua, *Grenoble*, Isère (Dauphiné).

—des-Chapelets, *Bourbon-Vendée*, Vendée (Poitou)

—du-Val, *Aulnay-sur-Odon*, Calvados (Norm.).

—en-Gençay, *Vivonne*, Vienne (Poitou).

—en-Parthenay, *Parthenay*, Deux-Sèvres (Poitou).

—Harenc, *Thorigny* (*Manche*), Calvados (Norm.).

FERRIÈRE (la Grande *et* la Petite), deux vill. *Maubeuge*, Nord (Hainaut). Fabr. de poteries; carr. de pierres bleues, fours à chaux.

FERRIÈRES, *Cusset*, Allier (Bourbon.). Comm. de bétail.

—, *Foix*, Ariège (Pays-de-Foix).

—, *les Martigues*, Bouches-du-Rhône (Provence); près d'un étang.

—, *Nuaillé*, Char.-Infér. (Aunis).

—, *Creissensac* (*Lot*), Corrèze (Périgord).

—, *Saint-Vit*, Doubs (Franche-Comté).

—, *St.-Hippolyte-sur-le-Doubs*, id.

—, *Broglie*, Eure (Normandie).

—, *Granges*, Hérault (Languedoc).

—, *St.-Chinian*, id.

—, ch.-l. de cant., Loiret (Gatinais); arr. et à 2 l. et dem. N. de *Montargis*, sur le Cléry. Eaux minér.; tanneries. Anc. abb. de Bénédictins.

FERRIÈRES, *St.-Hilaire*, Manche (Normandie).

—, *Reims*, Marne (Champagne).

—, *Joinville*, Haute-Marne (Champagne).

—, *St.-Nicolas-du-Port*, Meurthe (Lorraine).

—, *Montdidier* (*Somme*), Oise (Picardie).

—, *Le Mêle*, Orne (Normandie).

—, *Argellez*, Hautes-Pyrénées (Bigorre).

—, vill. de la Brie (Seine-et-Marne), arr. de Meaux, anc. seign.: env. 350 hab, y compris le ci-dev. fief de *la Taffarette*. Chât. remarq. A 6 l. un q. E. de Paris, 1 l. et demie S. de *Lagny*.

FERRIÈRES, *Bonnières*, Seine-et-Oise (Mantois).

—, *Gournay*, Seine-Infér. (Normandie).

—, *Thouars*, Deux-Sèvres (Poitou). Anc. abb. de Bénédictins.

— (Fort de), *Castres*, Tarn (Languedoc).

— Haut-Clocher, *Conches*, Eure (Normandie).

— Larron, *La Haye-Descartes*, Indre-et-Loire (Touraine).

— le-Grand, *Castel-Franc*, Lot (Quercy).

— le-Grand *et* le-Petit, *Cahors*, id.

Digitized by Google

FERRIÈRES-LÈS-RAY, *Cintrey*, H.-Saône (Fr.-Comté.)

— lès-Scey, *Port-sur-Saône*, H.-Saône (Fr.-C.).

— sur-Beaulieu, *Loches*, Indre-et-Loire (Touraine).

— sur-Rille (la), *Conches*, Eure (Norm.). Fourneau.

FERRIÈRES, b. de la pr. de Liége (Belg.), à 5 l. et dem. de Huy. 985 hab.

FERRILAND ou FERYLAND, baie et contrée de Terre-Neuve, colonie angl.; sur la côte or. de cette île.

FERROL ou FÉROL (le), *Burum*, petite, mais très-forte v. marit. d'Esp., sur la côte septent. de la Galice, à l'emb. de la Juvia dans la baie de la Corogne. Port vaste et sûr, défendu par des forts et un môle bien pourvu d'artillerie; premier département de la marine espagnole; arsenal, chant. de constr.; fabr. de toiles à voiles, etc. : 25,000 hab. A 6 l. N. N. E. de la Corogne. Lat. N. 43. 29. l. O. 10. 31. — Port sur la côte du Pérou, avec plusieurs pet. îles. Lat. S. 9. 10. l. O. 80. 51.

FERROLLES. Voy. **FERNOLLES.**

FERRUKABAD, province de l'Ind., sur le Gange, habitée par les Rohillas.

FERRY, b. du c. de Forfar (Écosse), sur le détroit de Tay. bains de mer. A 1 l. E. de Dundée.

FERSIN, v. de Perse; à 5 l. S. de Sava.

FERSINA, riv. du Tyrol; emb. dans l'Adige.

FERTANS, *Ornans*, Doubs (Fr.-Comté).

FERTÉ (la), *Grand-Pré*, Ardennes (Champagne).

— (la), *Chevreuse*, Seine-et-Oise (Ile-de-France.)

— (la), *St.-Valléry*, Somme (Picardie).

— (la Vieille), *Joigny*, Yonne (Champagne).

FERTÉ ALEPS ou ALAIS (la), anc. **LA-FERTÉ-BEAUDOIN**, *Firmitas-Adelaidis*, pet. v. du Gatinais (Seine-et-Oise), arr. d'Etampes, sur la riv. d'*Essonnes*; ch.-l. de cant.; bur. de p. : env. 800 h. Anc. comté; vestiges d'un vieux chât. Product. du terroir, de peu de valeur, roches multipliées. Comm. de chevaux; filat. hydraulique de cotons. A 10 l. et dem. S. de Paris, 4 l. d'Etampes.

FERTÉ-AUX-OIGNONS (la), *Beaugency*, Loiret (Orléanais).

— Avrain (la), (*Firmitas Aureni*), *La-Ferté-St.-Aubin* (*Loiret*), Loir-et-Cher (Blaisois); sur le Beuvron.

FERTÉ-BEAUHARNAIS (la), *La-Ferté-St.-Aubin*, (*Loiret*), Loir-et-Cher (Blaisois).

— Bernard (la), *Firmitas Bernardi*, v. du Maine (Sarthe), sur l'Huisne; ch.-l. de cant.; rel. et bur. de p. : 2,400 hab. Egl. remarq. par son archit. qui est du XIVe siècle; biblioth. Comm. en toiles jaunes, blés, graines de trèfle, bestiaux et fromages; fabr. de calicots et piqués, de treillis et d'étamines. A 11 l. N. E. du Mans, 42 l. O. de Paris.

FERTÉ-EN-BRAY (la), *Forges*, Seine-Infér. (Norm.)

— Fresnel (la), ch.-l. de cant., l'*Aigle*, Orne (Norm.); arr. et à 9 l. E. E. N. d'Argentan. Beau château.

— Gaucher (la), *Firmitas Gualtieri*, pet. v. de la Brie (Seine-et-Marne), arr. de Coulommiers, sur le *Gr.-Morin*, dans une vallée agréable, ci-dev. bail. seigneurial et maîtrise partic. des eaux-et-forêts; auj. ch.-l. de cant.; rel. et bur. de p. Pop., y compris les ham. de la *Maison-Dieu*, *Montblain*, *Montigny*, le *Buisson*, la *Frévillard*, env. 1,900 hab. Comm. cons. en grains et laines du pays; fabr. de serges, tanneries, mégisseries; fours à chaux et tuileries : hospice. Grains, prairies, vignes et bois au territ. Chât., anc. fief, au ham. de *Montblain*, avec un beau parc. Foires d'un jour, le prem. mai et le 18 oct. A 21 l. E. de Paris, 4 l. E. de Coulommiers.

FERTÉ-HAUTERIVE (la), *Varennes-sur-Allier*, Allier (Bourbonnais).

FERTÉ-HUBERT (la), *Beaugency* (*Loiret*), Loire-et-Cher (Orléanais).

— Imbault (la), *Salbris*, Loir-et-Cher (Blaisois); près de la Saudre. Beau château.

— Langeron (la), *St.-Pierre-le-Moutier*, Nièvre (Nivernais).

— Loupière (la), (*Firmitas Lupera*), *Joigny*, Yonne (Champagne).

— Lowendal (la). Voy. **FERTÉ-ST.-AUBIN** (la).

— Macé (la), b. de Normandie (Orne); ch.-l. de cant.; bur. de p. : 4,000 hab. Fabr. de coutils, rubans, toiles, fil, etc. Arr. et à 5 l. E. de Domfront, 54 O. de Paris.

FERTÉ-MILON (la), *Firmitas Milonis*, pet. v. du Valois (Aisne), arr. de Château-Thiéry, traversée par la riv. d'Ourcq; ch.-l. de cant.; bur. de p. Pop., y compris le ham. de *Mauloy*, 2,100 hab. Comm. de grains, farines, bois et charbon; tanneries. Joli chât. remarq. par sa construct., son jardin anglais, son parc de 100 arpents et ses belles plantat. Patr. de l'immortel J. Racine. A 20 l. de Paris, 2 l. S. de Villers-Cotterets, proche la forêt du même nom.

FERTÉ-SOUS-JOUARRE (la) ou **LA-FERTÉ-AUCOL** (*Firmitas Auculphi*), jol. pet. v. de la Brie Champenoise (Seine-et-Marne), arr. de Meaux, dans une vallée, et traversée par la Marne qui y forme une île; ch.-l. de cant.; rel. et bur. de p. Pop., env. 4,000 indiv. Carr. d'excell. meules à moulins, tuileries, filat. de coton et de laine; comm. de bois, charbon, grains, farines, etc.; constr. de bat., beau port. Foires de deux j., à la mi-Carême, le 25 oct. et le 6 déc. Plus. chât. remarq., parmi lesquels celui de l'*Ile*, où Louis XVI et sa famille s'arrêtèrent à leur retour de Varennes; celui de *Lagny*, à l'entrée du faubourg de Condets, et celui de la *Barre*, flanqué de tourelles, proche la rive dr. de la Marne : plus. mais. de campagne également remarq., entre autres la *Galaize*. A 15 l. E. de Paris, 4 et dem. E. de Meaux.

FERTÉ-SUR-AMANCE (la), ch.-l. de cant., *Fayl-Billot*, H.-Marne (Champ.); arr. et à 7 l. E. de Langres. Ancienne baronnie.

FERTÉ-SUR-AUBE (la), *Clairvaux* (Aube), Haute Marne (Champagne). Forges.

—sur-Chiers (la), *Carignan*, Ardennes (Pays-Messin).

—sur-Cuisance (la), *Arbois*, Jura (Fr.-Comté).

— sur-Grosne (la), *Senecey*, Saône-et-Loire (Bourg.). Filat. de coton : ancienne abbaye de Bernardins.

—sur-Péron, *St.-Quentin*, Aisne (Picardie).

— St.-Agnan (la), *Beaugency* (*Loiret*), Loir-et-Cher (Blaisois); dans une pet. île formée par la riv. de Cousson. Fabrique de draps.

FERTÉ-ST.-AUBIN (la) ou **LOWENDAL**, b. de l'Orléanais (Loiret), ch.-l. de cant.; rel. et bur. de p., 1,600 hab. Arr. et à 4 l. d'Orléans, 35 S. de Paris.

FERTÉ-ST.-SAMSON (la), *Forges*, Seine-Inférieure (Normandie).

—Vidame (la), ch.-l. de cant., *Brezolles*, Eure-et-Loir (Perche). Arr. et à 10 l. S. O. de Dreux.

—Villeneuille (la), *Cloye*, Eure-et-Loir (Dunois).

FERTRU, *Ste.-Marie-aux-Mines*, Haut-Rhin (Alsace).

FERULA, pet. v. du Val-di-Noto (Sicile); sur l'Anapo.

FERUSSAC, *Langeac*, Haute-Loire (Auvergne).

—, *Agen*, Lot-et-Garonne (Agénois).

—, *Lauzerte*, Tarn-et-Garonne (Quercy).

FERVACHES, *Thorigny*, Manche (Normandie).

FERVAQUES, *Lisieux*, Calvados (Norm.); sur la Touques. Fabr. de draps.—Nom d'une ferme de Pi-

Digitized by Google

cardie (Aisne), dans la cour de laquelle est la source de la Somme.

FERY, pet. v. de la Romanie (Turq. d'Eur.) : 3,000 habitants.

FESCAMPS. Voy. **FÉCAMP.**

* **FESCENNIA**, v. d'Etrurie, au S. E. et près de Falerii : on y inventa les épithalames; les poésies libres furent nommées vers Fescennins. Auj. détr. (Et.-de-l'Eglise).

FESCHÈRES, *Mézières*, Ardennes (Champagne).

FESCHEUX, *Meaux*, Seine-et-Marne (Brie).

FESQ (le), *Montpellier*, Hérault (Languedoc).

FESQUES, *Neufchâtel-en-Bray*, Seine-Inférieure (Normandie).

FESSANVILLIERS, *Brezolles*, Eure-et-Loir (Perche).

FESSENHEIM, *Strasbourg*, Bas-Rhin (Alsace).

—, rel. de p., *Neuf-Brissac*, Haut-Rhin (Alsace).

FESSEVILLERS, *St.-Hippolyte-sur-le-Doubs*, Doubs (Franche-Comté).

FESSEY, *Luxeuil*, H.-Saône (Franche-Comté).

FESSONS, vill. de Savoie; à 7 l. E. de Chambéry.

FESTALENS, *Riberac*, Dordogne (Périgord).

FESTE (le), *Arnay-le-Duc*, Côte-d'Or (Bourg.).

FESTENBERG, pet. v. de Prusse, dans la rég. de Breslau; avec un chât. : 1,600 hab. A 6 l. N. O. de Wartenberg.

FESTES, *Limoux*, Aude (Languedoc).

FESTIEUX, *Laon*, Aisne (Laonnais).

FESTIGNY, *Coulanges*, Yonne (Bourgogne).

—les-Hameaux, *Dormans*, Marne (Champagne).

* **FESULÆ**, v. d'Etrurie au N. et près de Florence, auj. *Fiesoli* (Toscane). Radagaise, chef d'une armée de Barbares, fut défait, pris et mis à mort par Stilicon, général d'Honorius, dans les mont. près de cette v. (An de J. C. 405).

FETGES, *Mont-Louis*, Pyrén.-Or. (Roussillon).

FETHORD, pet. v. du c. de Tipperary (Écosse). A 31 l. S. S. O. de Dublin.

FETIO, *Ephetæ*, b. de Thessalie, sur le go. Pagasétique; à 18 l. S. E. de Larisse et au pachalik d'Egripo.

FETISLAV OU KLADOV, pet. v. de la Servie (Turq. d'Eur.), sur le Danube; à 3 l. E. d'Orsova.

FETLAR OU FITLAR, une des îles Schetland (Écosse); Lat. N. 60. 58. l. O. 3. 26.

FETU, pet. pays d'Afr., sur la côte d'Or de Guinée : 4 l. de long, autant de large; abonde en fruits, bétail et huile de palmiers. Aux Fantis.

FETUBERT, *Béthune*, Pas-de-Calais (Artois).

FEU, FUEGO OU FOGO, une des îles du Cap-Vert, (Oc.-Atl.), remarq. par un volcan presque touj. en activité. Lat. N. 15. l. O. 26. 40. — (la Terre de), groupe d'îles, à l'extrém. mér. de l'Amér., séparé du continent par le détr. de Magellan, et terminé par le cap Horn : env. 150 l. de long sur 80 de large. Hab. misér. et sauvages; vont presque nus sous un ciel très-froid et pluv.

FEUCHEROLLES, vill. de l'Ile-de-Fr. (Seine-et-Oise), arr. de Versailles : env. 500 hab., y compris le ham. des *Beureries*, à 6 l. et dem. de Paris, 2 O. de Marly (*Versailles*).

FEUCHEROTTE, *Houdan*, Seine-et-Oise (Ile-de-France).

FEUCHT, vill. du royaume de Bav., au cerc. de la Rézat : 1,000 habit. Belles maisons de campagne; brasseries.

FEUCHT-WANGEN, *Hydropolis*, petite v. du roy. de Bavière : 2,000 habitants. A 5 l. S. O. d'Auspach.

FEUCHY, *Arras*, Pas-de-Calais (Artois).

FEUGE (le), *Marmande*, Lot-et-Garonne (Agénois).

FEUGÈRES, *Le Puy*, H.-Loire (Velay).

—, *Périers*, Manche (Normandie).

—, *Arpajon*, Seine-et-Oise (Hurepoix).

—(les), *Poissy*, Seine-et-Oise (Ile-de-Fr.).

FEUGERETS, *Castellane*, B.-Alpes (Provence).

—, *Alençon*, Orne (B.-Normandie).

FEUGEROLLES, *St.-Etienne*, Loire (Forez).

FEUGES, *Arcis-sur-Aube*, Aube (Champagne).

FEUGUEROLLES, *Neufbourg*, Eure (Normandie).

—, *Tonneins*, Lot-et-Garonne (Agénois).

—sur-Orne, *Caen*, Calvados (Normandie).

—sur-Seule, *Villers-Bocage*, Calvados (Norm.).

FEUILLADE, *La Rochefoucauld*, Charente (Angoumois).

—(la), *Aubusson*, Creuse (Limousin). Ancien duché.

—(la), *Terrasson*, Dordogne (Périgord).

FEUILLANCOURT, *St.-Germain-en-Laye*, Seine-et-Oise (Ile-de-Fr.).

FEUILLANS. Voy. **BASTIDE-DES-FEUILLANS** (la). Ancienne abbaye, chef-lieu de la Congrégation de ce nom.

FEUILLARDE, *Limours*, Seine-et-Oise (Ile-de-France).

FEUILLAT OU FEUYAT, rel. de p., *Gouzon*, Creuse (Auvergne).

FEUILLÉE (la), *Carhaix*, Finistère (Bret.). Mines de plomb.

—(la), *Lions-la-Forêt* (*Eure*), Seine-Inférieure (Normandie).

FEUILLENS, *Mâcon* (*Saône-et-Loire*), Ain (Bourgogne).

FEUILLE-RAGUET, *Toulon-sur-Mer*, Var (Provence).

FEUILLÈRES, *Péronne*, Somme (Picardie).

FEUILLES, *Castelnaudary*, Aude (Haut-Languedoc).

FEUILLEUSE, *Châteauneuf-en-Thimerais*, Eure-et-Loir (Beauce).

FEUILLIA, *Sigean*, Aude (Languedoc).

FEUILLIE (la), *Périers*, Manche (Norm.).

FEUILLY, *La Châtre*, Indre (Berry).

FEULARDE, *Meulan*, Seine-et-Oise (Ile-de-Fr.).

FEULE, *St.-Hippolyte-sur-le-Doubs*, Doubs (Fr.-Comté).

FEULEN, NIEDER-FEULEN, OBER ET NIEDER-MERTZIG, c. de la pr. de Luxembourg (Belg.); à 2 l. de Diekirch. 1,890 hab.

FEUQUEROLLES, *Abbeville*, Somme (Picardie).

FEUQUIÈRES, *Grandvilliers*, Oise (Beauvoisis) : 1,500 hab. Bonneterie.

—en-Vimeux, *Abbeville*, Somme (Picardie).

FEURG, *Gray*, Hte.-Saône (Fr.-Comté).

FEURS, *Forum Segusianorum*, anc. et petite v., ci-dev. cap. du H.-Forez (Loire), avec un p. sur cette riv.; ch.-l. de cant.; rel. et bur. de p. : 2,400 hab. Anc. vestiges de monuments rom., eaux minér. Blé, légumes et beau chanvre au territ. Arr. et à 6 l. N. de Montbrison, 106 S. E. de Paris.

FEUSINES, *La Châtre*, Indre (Berry).

FEUX, *Sancerre*, Cher (Berry).

FEVERSHAM, b. du c. du Kent (Angl.) : 3,900 hab. Manuf. de poudre; pêche d'huîtres. A 8 l. de Rochester.

FEVES, *Metz*, Moselle (Lorraine).

FEVRIE (la), *Palaiseau*, Seine-et-Oise (Ile-de-Fr.).

FEXHE-HAUT-CLOCHER, c. de la prov. de Liége (Belg.); à 1 l. de Hollogne, et 2 l. et dem. de Liége. 552 hab.

FEXHE-LEZ-SLINS, c. de la prov. de Liége (Belg.); à 1 tiers de l. de Glons, et 2 l. de Liége. 916 hab.

FEY, *Metz*, Moselle (Lorraine).

Digitized by Google

FEY, *Linas*, Seine-et-Oise (Ile-de-Fr.).
— en-Haye, *Pont-à-Mousson*, Meurthe (Lorr.)
FEYRAC, *Sarlat*, Dordogne (Périgord).
FEYRE (Ste.-), *Guéret*, Creuse (H.-Marche).
— la-Montagne (Ste.-), *Fellelin*, id.
FEYSSAL, *Sisteron*, B.-Alpes (Provence).
FEYTIAT, *Limoges*, H.-Vienne (Limousin).
FEYZIN, *Lyon* (*Rhône*), Isère (Lyonnais).
FEZ, *Fezzanum*, roy. consid. d'Af., sur la côte de Barbarie, appartenant à l'emper. de Maroc; se compose de 9 prov.: Beni-Hassem, Fez, Garb, Garet, Rif, Shaus, Shavoya, Tedla, Temsena *ou* Temesne. Bien arrosé, bien peuplé, très-fert.; abonde en grains, bestiaux, coton, légumes, fruits et cire. Fez, cap. — Province du royaume du même nom, entre l'Atlas et celle de Beni-Hassem; belles plaines, collines pittoresques. — (*Fezza*), grande v. de l'emp. de Maroc, cap. du roy. et de la prov. de son nom, sur la riv. de Fez; composée de 3 quart., *Beleyde*, *le Vieux* et *le Nouveau-Fez*, ce dernier le plus consid. Palais, mosquées magnif., 200 caravansérails, écoles nombr.: 200,000 hab. Maisons à toit plat, en briques, ornées de mosaïques, avec cours et bassins de marbre; a beaucoup souffert du tremblt. de terre de 1757. A 82 l. N. E. de Maroc. Lat. N. 35. 30. l. O. 7. 28.
FEZA, v. de Perse, dans le Farsistan: culture du tabac. A 22 l. O. de Darabjerd.
FEZENZAC. Voy. VIC-FEZENZAC.
FEZZAN, *Phazania*, roy. cons. de l'intérieur de l'Afr., au S. de la Barbarie, d'une étendue peu connue, consiste en une vallée fort longue, bornée O. par un désert, N. E. et S. par une chaîne de mont. Sol peu fert., prod. néanmoins froment, maïs, orge et dattes excell. Chaleurs excess.; roi appelé sultan, couronne héréditaire: env. 100,000 hab. mélange de plus. tribus de l'Afrique. Les naturels sont reconnaissables à leur teint brun, leur nez court, leurs narines larges, leurs cheveux noirs et laineux, leur bouche petite à grosses lèvres. Sobres; peu vigoureux. Tout ce sol est jonché de ruines, et partout on rencontre de vastes citernes desséchées. 100 v. ou vill. Passage des caravanes. Mourzouck, capitale.
FEZZARA, vill. de la B.-Egypte, sur le Nil; à 5 l. S. S. E. de Rosette.
FIAC, *Lavaur*, Tarn (H.-Lang.).
FIACRE (St.-), *Guingampe*, Côtes-du-N. (Bret.). Deux vill. dist. d'une dem.-l. l'un de l'autre.
— (St.-), *Clisson*, Loire-Infér. (Bretagne).
— (St.-), vill. de la Brie (Seine-et-Marne), arr. de Melun, env. 350 hab. Restes de l'abb. de *St.-Faron*, convertie en maison de camp. Tomb. de St.-Fiacre; pélerinage très-fréq. le jour de la Trinité, et plus encore le 30 août. A 11 l. et dem. E. de Paris, 1 et dem. de *Meaux*.
FIACRE (St.-), *Gournay*, Seine-Infér. (Norm.).
* **FIACUM**, Figeac.
FIANCAYE, *Romans*, Drôme (Dauphiné).
FIANCEY, *Valence*, id.
FIANO, *Flanum*, pet. v. de l'Et.-de-l'Egl. (Italie), sur le Tibre; à 6 l. N. de Rome. — Pet. v. du roy. de Naples (Abruzze-Ultér.); à 4 l. S. de Teramo.
FIANONA, *Flanona*, pet. v. marit. de l'Istrie (roy. d'Illyrie), go. de Quarnero, avec un port bien défendu. A 14 l. S. E. de Trieste. Lat. 45. 49. l. E. 11. 58.
* **FIBULARENSES**, pp. de l'Esp. (Vieille-Cast.).
FICAJA, près la Porta, *Bastia* (Corse).
FICANIELLA, près Sartène, *Ajaccio* (Corse).
FICHEROLO, pet. v. forte de l'Et. de l'Egl., sur le Pô; avec un canal qui joint cette riv. au Panaro. A 6 l. N. O. de Ferrare.
FICHEUX, *Arras*, Pas-de-Calais (Artois).
FICHOUS, *Pau*, B.-Pyren. (Béarn).
FICHTELBERG, la mont. la plus élevée de l'Erzgebirge (Saxe), d'où sortent la Zschoppau et la Schme.
FICHTELGEBIRGE, contrée montagn., une des plus hautes de l'Allem., dans les cerc. du Mein et de la Rézat (Bav.). Le Mein, l'Eger, la Nabe et la Sala y prennent leur so. au lac appelé *Fichtelsée*.
* **FICULEA**, v. du pays des Sabins (Italie); à 2 l. N. E. de Rome.
FIDALGO, p. sur la côte occ. de l'Amér. sept., dans le sund du prince William. Lat. N. 60. 55. l. E. 150. 10.
FIDARI, *Evenus*, riv. de la Livadie (Turq. d'Eur.); emb. dans la mer, à 3 l. de Patras.
FIDDICHOW, pet. v. de Prusse, sur l'Oder; rég. et à 5 l. S. de Stettin.
FIDELAIRE (le), *Conches*, Eure (Norm.).
* **FIDEMIUM**, Femi.
* **FIDENÆ** ou **FIDENA**, v. du pays des Sabins (Italie), un peu au-dessus du confl. de l'Anio et du Tibre, entre Crustumérie et Antemne; à 2 l. N. de Rome. C'était une des 3 colonies des Albains, habitée par les Fidénates auxquels Romulus fit la guerre. Ruinée et rebatie plus. fois, devint fam. sous Tibère, par la chute d'un amphithéâtre qui causa la mort de 50,000 spectateurs. Auj. *Castro-Giubileo* (Et. de l'Eglise).
* **FIDENTIA**, lieu de la Gaule-Cisalp., au N. O. de Parme, où Sylla défit complètement l'armée de Carbon; auj. *Borgo-san-Donnino* (D. de Plaisance).
FIDÉRIS, vill. de la Suisse, au cant. des Grisons. Eaux miner.
FIDES, pet. v. de la B.-Autriche, sur la Theya; à 2 l. O. de Wadhofen (Bohême).
FIDJI ou **FIJI** (les îles), groupe d'îles de l'Oc.-Pacif., au N. O. de l'archip. des Amis, entre les 15 et 19 de lat. S. et sous le 172 de long. E. Habit. robustes, féroces et cannibales. Pau, île principale.
FIDMIN, vill. d'Egypte; à 2 l. O. de Fatoum.
FIÉ, *Fernay-le-Vicomte*, Sarthe (Maine).
—, *Chablis*, Yonne (Bourgogne).
FIED (le), *Poligny*, Jura (Fr.-Comté).
FIEFFES, *Doulens*, Somme (Picardie).
FIEFS, *St.-Pol-sur-Ternoise*, Pas-de-Calais (Artois).
FIEF-SAUVIN (le), *Beaupréau*, Maine-et-Loire (Anjou).
FIEGO ou **FIJOUDO**, v. marit. du Japon, dans l'île de Niphon, au S.; avec un bon p. sur la baie d'Osaca.
FIEL (St.-), *Guéret*, Creuse (H.-Marche).
FIEN, v. de l'Irac (Perse); à 2 l. S. O. de Casban.
* **FIENARIA**, Figuères.
FIENNES, *Marquise*, Pas-de-Calais (Artois). Anc. marquisat. Carr. de marbre au terr.
FIENVILLERS, *Doulens*, Somme (Picardie).
FIERBOIS, *Ste.-Maure*, Indre-et-Loire (Touraine).
FIERVILLE, *Pont-l'Evêque*, Calvados (Norm.).
—, *Valogne*, Marche, id.
— en-Bessin, *Caen*, Calvados (B.-Norm.).
—la-Campagne, *id.*, id.
FIES, *St.-Dié*, Vosges (Lorraine).
FIESOLI, *Fesulæ*, v. épisc. et très-anc. de Toscane, à 1 l. N. E. de Florence; n'est plus qu'un vill. au milieu d'un beau vignoble; air très-pur, mais de plaisance, restes d'antiquités: Catilina s'y retira, après la découverte de sa conspiration.
FIEULAINE, *St.-Quentin*, Aisne (Picardie).
FIEUX, *Lectoure*, Gers (Armagnac).
— (le), *Coutras*, Gironde (Bordelais).
—, *Nérac*, Lot-et-Garonne (Condomois).

Digitized by Google

FIFE, *Otholonia*, c. d'Ecosse, borné N. par le go. de Tay, S. par celui de Forth, E. par la mer d'Allem., O. par les monts Ochell : 14 l. de long, 6. de large, 13 b. royaux, 63 par., 101,300 hab. Un dép. au parlem. Air bon ; territ. fert. en blé et en pâtur., arrosé par le Leven et l'Edin : mines de charbon et de fer, Cupar, ch.-l.

FIFENESS, cap sur la côte orient. du c. de Fife (Ecosse).

FIGANIÈRE, *Draguignan*, Var (Provence).

FIGARI, p. près Sartène, *Ajaccio* (Corse) ; à l'emb. d'une pet. riv. du même nom.

FIGAROL, *St.-Martory*, H.-Gar. (Comminge).

FIGAROLO, petite île du go. de Venise ; près la côte de l'Istrie. Lat. N. 45. 10. l. E. 11. 23.

FIGAS, *l'Ile-en-Dodon*, Haute-Garonne (Comminge).

FIGEAC, *Figiacum*, pet. v. démantelée du Quercy (Lot), sur la Selle ; ch.-l. de s.-préfect., d'arrond. et de cant., tribun. de prem. inst., collége communal, congrég. relig. ; bur. de p. : 6,000 h. Fabr. de toiles et cotonnades ; comm. de bestiaux. et vins : imprim., libr. L'arrondiss. est divisé en 8 cantons. A 15 l. N. E. de Cahors, 149 S. de Paris. Lat. E. 44. 36. l. O. 0. 20.

FIGEN ou **FISIU**, prov. du Japon, sur la côte O. de l'île de Ximo. Fabr. de porcelaines.

FIGÈRE (la), *Les Vans*, Ardèche (Vivarais).

FIGHIG, v. du terr. de Sigilmessa (emp. de Maroc), ch.-l. de distr. ; au S. du mont Atlas et à 100 l. E S. E. de Mequinez. Fabr. de beaux draps. Passage des caravanes pour la Mecque et le Tombouctou.

FIGI, v. du Japon, dans l'île de Ximo.

* **FIGIACUM**, Figeac.

FIGLINO, pet. v. du Val-d'Arno (Toscane) : 2,800 hab. A 6 l. S. S. E. de Florence.

FIGNEVELLE, *Darney*, Vosges (Lorraine).

FIGNIÈRES, *Montdidier*, Somme (Picardie).

FIGONS (les), *Aix*, B.-du-Rhône (Provence).

FIGOUZE (la), *Cahors*, Lot (Quercy).

FIGUEIRA, v. de la prov. de Beira (Port.), sur le Mondégo ; p. sûr, mais d'un accès difficile. A 4 l. S. O. de Montemor-o-Velho. — Petite v. de l'Alentéjo (Port.) ; à 15 l. O. S. O. d'Elvas. — Pet. v. du Port., dans l'Algarve ; à 3 l. O. de Lagos.

FIGUEIROS-DE-VINHOS, petite v. de l'Estramadure (Port.), au mil. des mont., sur l'Aiso : 1,500 hab. A 8 l. N. de Thomar.

FIGUERAS ou **FIGUÈRES**, *Fienaria*, pet. v. de la prov. de Catalogne (Esp.), près des front. de la Fr. ; remarquable par sa citadelle, l'une des plus considérables de l'Espagne, et même de l'Europe : elle est à l'épreuve de la bombe, et toutes les avenues qui y conduisent sont minées. Les Français s'en rendirent maîtres 3 fois, en 1808, en 1814, et en 1823. 4,800 hab. A 11 S. de Perpignan.

FIGUÈRE, *Vic-en-Bigorre* (*H.-Pyrén.*), B.-Pyrénées (Bigorre).

FIGUERI, cap sur la côte N. E. de la Sardaigne, près d'une petite île du même nom. Lat. N. 41. 8. l. E. 7. 26.

FIGUIÈRES (la), *Brignolles*, Var (Provence).

FIGUIERO, baie de la Turquie d'Europe, dans la Thessalie.

FIGUIES, *Castel-Jaloux*, Lot-et-Gar. (Guienne).

FIJAGUET, *Espalion*, Aveiron (Rouergue).

—, *Milhau*, id.

FIJIRASAKI, v. du Japon, dans l'île de Niphon.

FIJOAGOT, v. du Japon, id.

FILADELFIA, petite v. du roy. de Naples, dans la Calabre Ult. ; à 5 l. O. de Squillace.

FILAIN, *Chavignon*, Aisne (Picardie).

FILAIN, *Vesoul*, H.-Saône (Fr.-Comté).

FILANA, riv. du Benin (Afriq.) ; embouchure dans l'Océ.-Atl.

FILARDEAU, *Epernon* (*Eure-et-Loir*), Seine-et-Oise (Beauce).

FILARTIQUE, *Condom*, Gers (Gascogne).

FILATERRA, petite ville des États-Sardes, près de Pontremoli.

FIL-DE-LAIRE (le), *Conches*, Eure (Normandie).

* **FILECERTÆ**, Fougères.

FILEHNE ou **WILEN**, pet. v. de Prusse, dans la rég. de Bromberg ; avec un beau château, sur la Netz : 2,500 hab. A 10 l. N. O. de Posen.

FILEK, *Filecum*, v. démantelée de Hongrie, sur l'Ipol (c. de Novigrad) ; à 16 l. S. E. de Cremnitz.

FILELLY ou **TAFILET**, riv. du Tafilet (emp. de Maroc) ; so. au mont Atlas, se perd dans les sables, au milieu d'un désert.

* **FILFORLIUM**, Vilvorde.

FILHOLS (les), *Fronton*, H.-Gar. (H.-Languedoc).

FILIÈVRES, *Hesdin*, Pas-de-Calais (Artois).

FILIPPO-D'ARGIRONE. Voy. **ARGYRO** (San-Philippo d').

FILIPPOVO, pet. v. de Pologne, dans le palat. d'Augustov ; à 2 l. N. d'Oletzko.

FILLÉ, *Le Mans*, Sarthe (Maine).

FILLIÈRES, *Briey*, Moselle (Barrois).

—, *Longwy*, Moselle (Lorraine).

FILLIOLIÈRE (la), *Limours*, Seine-et-Oise (Ile-de-France).

FILLOLS, *Prades*, Pyrén.-Or. (Roussillon). Mines de fer.

FILLONDEN, *St.-Sever*, Landes (Gascogne).

FILMAINS (les), *Combourg*, Ille-et-Vilaine (Bret.).

FILOPONSKAJA, pet. v. de Turq. ; à 7 l. d'Ismaïl.

FILOQUIA, *Argos-Amphilochium*, pet. v. d'Albanie (Turq.), sur la côte or. du go. d'Arta.

FILOT, c. de la pr. de Liége (Belg.), à 3 q. de l. de Ferrières et 5 l. 1 q. de Huy. 279 hab.

FILOTI, pet. v. de Turq. ; pachal. de Janina.

FILS, riv. du Wurtemberg ; so. à Wiesenstein, embouch. au Necker, à 2 l. et dem. au-dessus d'Eslingen.

FILSDORF. Voy. **DALHEIM**.

FILSTROF, *Bouzonville*, Moselle (Lorraine).

FILURINA, pet. v. de Macédoine (Turq. d'Eur.).

* **FIMÆ**, Fismes.

FIMARÇON, *Condom*, Gers (Gascogne). Anc. marquisat.

FIMARELLA, riv. du roy. de Naples ; emb. au go. de Tarente.

* **FIMARIUM**, Final.

FIMAUCKS, pp. du Cabulistan (Asie), au pays des anc. *Mardes*.

* **FIMBRIA**, Femeren.

FIMÉNIL, *Bruyères*, Vosges (Fr.-Comté).

FIMES. Voy. **FISMES**.

FINAL ou **FINALE**, *Fimarium* et *Finarium*, v. du d. de Gênes (Ét.-Sardes), sur la riv. du Ponent, anc. marquisat. Bonne citad., 2 forts et chât. : 7,000 hab. Près de la Médit. ; à 13 l. S. O. de Gênes.

FINALE-DE-MODÈNE, *Finalium*, pet. v. forte d'Italie, sur le Panaro, entre Ferrare et Mirandole ; d. et à 10 l. de Modène. Commerce en vins, grains, fruits, etc.

FINBY, pet. v. du d. de Finlande (Russie), dans une île ; à 11 l. d'Abo. Lat. N. 60. 7. l. E. 21. 23.

FINCASTLE, pet. v. des États-Unis, dans la Virginie, sur un bras de la riv. James. — B. du c. de Perth (Écosse).

FINDHORN, v. d'Écosse, sur une riv. du même nom ; c. et à 4 l. O. d'Elgin.

Digitized by Google

* **FINES**, Fismes. — Pfin. — Tuy. — Veillane. — Pontorson. — Esling.

FINESTRET, *Perpignan*, Pyrén.-Or. (Rouss.).

FINEUSE. Voy. TOURNAI.

FINGAMO, v. de l'île de Niphon; à 18 l. N. de Méaco (Japon).

FINGIG. Voy. CLEMENCI.

FINHAM, *Montech*, Tar-et-Gar. (Languedoc); près de la Garonne.

FINISTÈRE (*finis terræ*), autrefois *Artabrum Prom.*, cap le plus occ. de l'Esp. et de l'Eur., sur la côte N. O. de la Galice. Lat. N. 42. 54. l. O. 11. 36. —Pet. v. d'Esp., près du cap du même nom.— Extrémité de la Bretagne.

FINISTÈRE ou FINISTERRE, dép. de France, ainsi nommé de sa position à l'extrémité occ. du royaume. Situé entre 47° 44′ et 48° 47′ de latit. N., et entre 5° 42′ et 7° 22′ de longit. O.; borné au N. par la Manche; à l'E. par les dép. du Morbihan et des Côtes-du-Nord, et à l'O. et au S. par l'Océan. Cette partie de l'ancienne Bretagne, qui s'avance dans l'Atlantique comme un vaste promontoire, s'étend dans une superficie de 362 l. Deux branches de la chaîne armorique traversent ce départ. de l'E. à l'O.; ce sont : les monts Arrée, qui s'étendent depuis le N. de la rivière d'Aulne jusqu'à la rade de Brest, et dont le point le plus élevé est le mont Saint-Michel; et les montagnes Noires, qui s'étendent dans le S., et vont se terminer à la langue de terre nommée Crozon qui sépare la rade de Brest de la baie de Douarnenez. Les côtes excessivement dentelées offrent de nombreux accidents, parmi lesquels on compte plus de 15 caps dont les principaux sont ceux de St.-Mathieu, des Espagnols, du Diable, de Porhay, de Pezean, de la Chèvre, de Carnavan, de Raz et de Penmarch; plusieurs baies, telles que celles de la Forêt et de Benaudet au S., celles d'Audierne et de Douarnenez à l'O., et la rade de Brest. Des îles, qui sont au nombre de plus de 30, les plus consid. sont celles de Bar, sur la côte sept.; celles d'Ouessant, sur la côte occident.; l'île de Sein, près de la pointe de Raz, et celle de Glenans, sur la côte mérid. Les vents sont excessivement violents sur ces côtes; l'atmosphère est généralement humide et brumeuse, la température changeante, les tempêtes fréquentes, surtout pendant l'hiver. Le sol, très-varié, est maigre et graveleux dans les montagnes. En tout sa fertilité est médiocre, désavantage que l'on parviendrait à surmonter avec des méthodes de culture mieux entendues; mais ce dép. est un des plus reculés sous ce rapport, et nul pays ne tient plus à ses préjugés et à ses routines. L'avoine, l'orge, le seigle, le sarrasin, le lin, le chanvre et les légumes sont les productions les plus abondantes; quant à la récolte de blé, elle est loin de suffire aux besoins. Les prairies naturelles sont assez bonnes, les prairies artificielles sont tout-à-fait négligées; quelques montagnes sont couvertes d'épaisses forêts où domine le sapin; 12,771 hect. de bois. Les landes, les bruyères et les terres incultes occupent une grande partie du territoire. Si ce dép. est peu favorisé sous le rapport des productions végétales, en revanche ses riches mines le dédommagent; on en retire une quantité considérable de plomb argentifère, de sulfure de zinc et de fer, de sulfate de cuivre, de houille et d'ardoises; le granit s'y exploite en grandes masses. Rivières navigables : l'Elorn, de Landerneau à l'Océan; l'Oder, de Quimper à l'Océan. L'industrie, fort arriérée comparativem. aux autres dép., ne s'applique guère qu'à la fabrication de la toile, des cordes, du papier, du cuir et de la faïence; on y trouve des chantiers de construction, et dans les communes voisines des côtes on s'occupe de la pêche. Le comm. exporte, outre les produits de l'agriculture, des chevaux et bestiaux, de la cire, du miel, du beurre renommé, du plomb, du fer, du granit, du poisson frais, sec et salé; il reçoit en échange des étoffes, vins, eaux-de-vie, coton, sucre, café, etc. Ce dép. fait partie du diocèse de Quimper, de la 13me div. mil., du 5e arr. forestier. Ressort de la cour roy. de Rennes. 6 députés à la législation. Revenu territorial : 15,328,000 fr. Il comprend 5 arrond.

Quimper	100,676 h.
Brest	156,810
Châteaulin	94,302
Morlaix	131,580
Quimperlé	41,028
Pop. totale . . .	524,038

287 comm. Chef-lieu, Quimper.

* **FINIS TERRÆ**, Finistère.

FINKENSTEIN, village de la régence de Dantzick (Prusse), sur un lac de ce nom; beau chât., jardins magnifiques.

FINKENWERDER, pet. île de l'Elbe, entre Ottensée et Neustædt (All.), très-peuplée; partie au roy. de Hanovre, le reste à la v. de Hambourg.

FINLANDE (*Finnonia* ou *Finningia*), gr.-d. de la Russ. d'Eur., entre 59° 55′ et 70° de lat. N., et entre 17° et 30° 15′ de long. E. Borné au N. par la Laponie, au S. par le g. de Finlande, et à l'O. par le g. de Botnie et la Suède. Superficie totale, 15,915 l. Les côtes, bordées de rochers et de récifs graniteux et calcaires, offrent un grand nombre d'enfoncements et d'îles dont les plus considérables sont : les îles d'Aland et celles de l'archipel d'Abo. Des montagnes, qui sont des ramifications peu élevées des Dofrines, parcourent le N. et le centre de cette contrée. Elles forment deux grands versants, l'un N. O., l'autre S. E. Au premier appartiennent les riv. d'Uléa, de Koum et de Kemi, qui se rendent dans le golfe de Botnie; au second le Kymmène, qui verse ses eaux dans le golfe de Finlande, et le Voxen, qui se perd dans le lac Ladoga. Parmi les nombreux lacs qui donnent naissance à ces riv., les plus remarquables sont : le lac Ladoga, le lac de Pagana, celui de Saïma, et le lac de Sego. Le climat est généralement rigoureux, et d'une inconstance remarquable dans la partie septentr. Celle du centre est peut-être plus tempérée, mais la grande quantité de lacs y donne lieu à des brouillards continuels et la rend mal saine. Il y a naturellement peu de fertilité dans ce pays si voisin des mers glaciales, et l'agriculture y trouve beaucoup de difficultés à vaincre, difficultés augmentées encore par le défaut de communications et de débouchés. Toutefois, les récoltes des céréales y sont bonnes, principalement celles du blé. Les autres productions sont : le lin, le chanvre, le tabac, le houblon et quelques plantes potagères. Les forêts qui ont échappé aux incendies, système adopté par les Finlandais pour défricher leurs terres, offrent le chêne, le frêne, le hêtre, le noisetier, le pin, le sapin, l'ormeau, le peuplier, le genévrier; le gibier y abonde, ainsi que les loups, les ours, les cerfs, les rennes, les élans, les renards, les castors, et beaucoup d'autres. Ces forêts fournissent encore au commerce une grande quantité de goudron, de résine et de potasse. Quant aux arbres fruitiers, leur culture ne réussit que dans les environs d'Abo. La Finlande est peu riche en métaux et en minéraux. Les montagnes offrent du granit, du grès, de l'ardoise, quelques beaux marbres au N. du lac Ladoga, et l'on extrait du fer des marais, mais en trop petite quantité pour ne pas avoir besoin de recourir à la Suède. La Finlande ne brille ni sous le rapport de l'industrie ni sous celui du commerce; et les arts sont encore dans la première enfance chez le Finlandais peu ambi-

Digitized by Google

lieux, peu susceptible de désirs et de besoins. Le gouvernement d'Abo est celui qui possède le plus de cultures, de civilisation et d'industrie. Les principaux objets d'exportation sont : le blé, le bois de construction et de chauffage, la poix, le goudron, la potasse, le salpêtre, le poisson sec et salé, les peaux, etc. Les Finlandais sont graves, persévérants jusqu'à l'obstination, infatigables au travail, et courageux dans les privations et les souffrances, mais peu jaloux de s'éclairer et indifférents pour les bienfaits de la civilis.; hospitaliers, francs, charitables, et tout à la fois égoïstes et enclins à la vengeance. Un de leurs plus grands plaisirs est de prendre des bains de vapeur jusqu'à 56 et 64 degrés, après lesquels ils se roulent dans la neige l'hiver, ou dans l'herbe l'été. Les anc. appelaient *Finni* ou *Fenni* le peuple qui habitait les rives du go. de Finlande, de là le nom de *Finningia* donné à ce pays, que Pline a mal à propos considéré comme une île. La Finlande avait ses rois particuliers lorsqu'elle passa sous la domination de la Suède. Elle appartient à la Russie depuis 1808. Le grand-duché de Finlande est divisé en 7 gouvernements : Viborg, Kymmenegard, Tavastehus, Uleaborg, Vasa, Knopio, et Abo. La population s'élève à 1,276,100 habitants. Helsingfors est la capitale.— *Autre*, golfe formé par la mer Baltique, entre la Finlande et les gouvernem. d'Estonie et de St.-Pétersbourg; il a une longueur de 100 l. sur une largeur de 11 à 25. On trouve sur la côte mérid. la rade de Narwa; ses principales îles sont celles de Nargen, de Hogland et de Kronstadt; la Neva y décharge ses eaux.

FINMARCK, grande prov. de la Laponie (Suède), born. au N. par la mer Glaciale; se divise en 4 distr.: le Finmarck orient., le Finmarck sept., le Senjen et le Tromsoé. Env. 27,000 hab. le long des côtes; l'intérieur presque désert : ni ville ni vill. La pêche et le lait de leurs rennes, nourrit. des habitants. Voyez HALTEN.

FINNBUGT, étendue de pays sur la côte de l'île de Mageroé (Norwège). Des huttes de terre, couvertes d'herbes, y servent d'habitations.

FINNEVAUX, c. de la prov. de Namur (Belg.), à 1 l. de Beauraing, et 2 l. et demie de Dinant. 217 habitants.

FINNERYDIA, pet. v. de Suède, dans la Gothie occidentale.

* **FINNI.** Voy. FENNI.

* **FINNONIA**, Finlande.

FINO, cap du d. de Gênes, sur la riv. du Levant; avec un fort. Lat. N. 44. 19. l. E. 5. 46.—Pet. v. du roy. Lomb.-Vénit. (Italie); à 2 l. S. de Como.

FINOCHIAROLA, près Rogliano, *Bastia* (Corse).

FINOW, pet. v. de Prusse, sur un canal du même nom; à 13 l. N. E. de Berlin.

FINS, *Montluçon*, Allier (Bourbonnais). Exploit. de houille.

— (les), *Morteau*, Doubs (Fr.-Comté).

—, rel. de p., *Péronne*, Somme (Pic.).

FINSELING, *St.-Avold*, Moselle (Lorraine).

FINSTARMUNZ, défilé presque inabordable, entre le Tyrol et le pays des Grisons.

FINSTER-WALDE, pet. v. de la rég. de Francfort-sur-l'Oder (Prusse), autref. dans la Misnie; château : 1,600 hab. Fabr. de flanelle et autres étoffes de laine. Patrie de Barth. Scherœus. A 9 l. S. O. de Cotbus.

FIOLE, *Lons-le-Saulnier*, Jura (Fr.-Comté).

FIONDA, *Phaselis*, anc. v. d'Anatolie, sur la côte occidentale du g. et à 10 l. S. O. de Satalich : fort déchue.

FIONIE ou **FUNEN**, île du Dan., dans la Balt. : env. 13 l. de long, 12 de large; 130,000 hab. : séparée du Jutland par le Pet.-Belt, et de l'île de Séeland par le Gr.-Belt. Grains, pât., chevaux estimés : nomb. mais, de campagne. Odensée, capitale.

FIORA, riv. de Toscane.

FIORENTINO, v. de l'État-de-l'Égl., dans la délég. de Rome; à 10 l. N. de Terracine.—Pet. v. de la Capitanate (roy. de Naples); à 3 l. S. de Lucera.

FIORENZO (San) ou **ST.-FLORENT**, pet. v. marit. et p. de l'île de Corse, sur la côte sept. et dans le go. du même nom; ch.-l. de cant., bur. de p., arr. et à 3 l. E. de Bastia. Lat. N. 42. 41. l. E. 6. 57.

FIORENZUOLA ou **FIORENZOLA** (*Fiorentiola*), pet. v. d'Italie, avec une forter., dans une belle plaine. Comm. de blé et de vins : patr. du cardinal Alberoni. Duché et à 8 l. de Parme.—V. de Toscane, à 10 l. de Florence.—Anc. v. de la Capitanate (roy. de Naples), jadis épiscopale; auj. bien déchue. A 4 l. de Saint-Severo.

FIOUSESSE, *Rabastens*, Tarn (Languedoc).

FIQUEFLEUR, *Honfleur* (*Calvados*), Eure (Norm.).

FIQUEMONT, *Briey*, Moselle (Barrois).

FIRABUS, pet. v. de Perse, dans le Mékran.

FIRAN, pet. île de la mer Rouge; pêche des perles. Lat. N. 17. 13. l. E. 39. 10.

FIRANDO, île et pet. roy. du Japon, proche de l'île de Ximo : bon p. Lat. N. 33. 35. l. E. 128. 20.

FIRBEIX, *Chalus* (*H.-Vienne*), Dordogne (Limous.).

FIRFOL, *Lisieux*, Calvados (Normandie).

FIRGOS, v. de l'île de Samos (Archip.); à 1 l. de Cora.

FIRLEY, pet. v. de Pologne; à 5 l. de Lublin.

FIRLEYOWKA, pet. v. de la Gallicie (emp. d'Autr.).

FIRLOMUS, *Bitche*, Moselle (Lorraine).

* **FIRMICUM**, Fermo.

FIRMIN (St.-), *Uzès*, Gard (Languedoc).

—, *Vezelize*, Meurthe (Lorraine).

—, vill. de l'île de France (Oise), arr. et canton de Senlis, proche la forêt de Chantilly. Popul., y compris le hameau de *Vineuil* et la ferme de *Courtillet*, env. 900 habit. Carrières. Fabr. de dentelles. A 9 l. et demie N. de Paris, 1 demie l. E. de *Chantilly*.

FIRMIN (St.-), *Montreuil-sur-Mer*, Pas-de-Calais (Picardie).

—, *Montcénis*, Saône-et-Loire (Bourgogne).

—, *Rue*, Somme (Picardie).

—de-Bussy (St.-), *Nevers*, Nièvre (Nivernais).

—des-Bois, *Montargis*, Loiret (Gatinais).

—des-Prés, *Vendôme*, Loir-et-Cher (Beauce).

—des-Vignes, *Montargis*, Loiret (Gatinais).

—en-Valgodemard, ch.-l. de cant.; arr. et à 7 l. N. de Gap, 2 l. de *Corps* (Isère), Hautes-Alpes (Dauphiné), sur la riv. de Severaisse.

FIRMIN-SUR-LOIRE (St.-), *Gien*, Loiret (Orléan.).

FIRMINY, *St.-Étienne*, Loire (Forez) : 2,800 h. Mines cons. de charb., fonderies de fer, clouterie, fabr. de rubans.

* **FIRMITAS**, la Ferté.

* **FIRMUM**, v. du Picenum (Italie), près de la mer et au S. d'Ancône; patr. de Lactance; auj. *Fermo*.

FIRMY-CLAUX, *Rignac*, Aveiron (Rouergue).

— Firmy, *id.* id.

— Soubira, *id.* id.

— Tersou, *id.* id.

FIRONASBAD, v. de Perse, dans le Mékran.

FIROZABAD, v. de la prov. d'Agra (Ind.), sur la Jumna; tours et murailles. Lat. N. 27. 9. l. E. 76.

FIROZEABAD ou **FIRUZABAD**, v. de Perse, dans le Farsistan; à 28 l. de Bushir.

FIROZEH, v. du Delhi (Ind.).

FIROZKOH, v. anc. de l'Afghanistan; pr. de Ghore.

* **FIRSÉENS**, anc. pp. de la Scandinavie (*Westmoreland*).

FIRUZABAD, v. de Perse; à 5 l. de Nehavend.

Digitized by Google

FIRUSKOH, forter. de la Gr.-Bucharie (Asie); à 12 l. S. de Ghore.

* **FISCAMNUM, FISCI CAMPUS**, Fécamp.

FISCHA, riv. d'Autriche; emb. au Danube à Fischamend.

FISCHAUSEN (cerc. de), dans la rég. de Kœnigsberg (Prusse) : 36 l. carr., 26,750 hab. — Pet. v., ch.-l. du cerc. ci-dessus; avec p. et chât., au fond d'un g. du Frisch-Haff. A 8 l. O. de Kœnigsberg. Lat. N. 54. 40. l. O. 17. 49. — B. d'Autr., au confl. de la Fischa et du Danube : 1,500 hab.

FISCHBACH ou VISP, b. du B.-Valais (Suisse) à 11 l. O. de Sion. La vallée a 9 l. de long. De-là s'élèvent les monts Rosa, Cervin et Moro. Mines de cristal. Cette vallée est remarq. par la vict. des Valaisans sur Amédée, duc de Savoie. Voy. MATTERHORN.

FISCHBACH ET SCHOOS, c. de la prov. de Luxembourg (Belg.), à 1 l. 1 q. de Mersch et 3 de Luxemb. 719 hab.

FISCHKARD, pet. v. du c. de Pembrock (Angl.); à l'emb. de la Gwaine, avec un bon p. : 1,600 habit. Constr. de vaisseaux; comm. de beurre, blé, bois et charbon.

FISERAON, cap sur la côte du Portugal.

FISH-CREEK, riv. du Maryland (Ét.-Unis); emb. à la baie de Chesapeak.—Autre, dans la Virginie; emb. à l'Ohio.

FISHER (le canal de), bras de mer sur la côte N. O. de l'Amér. sept. Lat. N. 41. 12. l. E. 229. 47.

FISHERRON, pet. v. du c. d'Édimbourg (Écosse), à l'emb. de l'Esk, avec un bon p. : 2,000 hab. A 2 l. E. d'Edimbourg.

FISH-HORN, pet. v. d'Autr., dans la pr. de Saltzbourg; sur la Salza.

FISHING-CREEK, 3 riv. des Ét.-Unis : une au Kentucki, l'autre dans la Pensylvanie, la 3e au New-Jersey.

FISHKILL, très-pet. v. du New-York (États-Unis), sur une riv. du même nom; à 5 l. S. E. de Poughkeepsie.

FISH-RIVER (la Grande), riv. de l'Afr. mér.; so. aux monts de Snewberg, coule entre la Cafrerie et le pays des Hottentots, emb. à la mer des Indes. — Riv. de la Floride occ. (Ét.-Unis); embouch. à la baie de Mobile.

FISH-TOWN, pet. v. marit. du Calabar (Afr.), à l'emb. d'une riv. du même nom.

FISLIS, *Huningue*, H.-Rhin (Alsace).

FISMES ou FIMES, *ad Fines*, anc. v. de Champ. (Marne), sur la Vesle; ch.-l. de cant., rel. et bur. de p., 2,200 hab. Remarq. par deux conciles; patrie de l'actrice Lecouvreur. Comm. en vins, lin, chanvre, farines, etc. Arr. et à 6 l. O. de Rheims, 32 de Paris.

FISSATO, petit p. d'Afr.; rég. et à 37 l. de Tripoli.

FISTELLE. Voy. TEPZANA.

FISTRITZ ou BISTRITZ (le Nouv.-), pet. v. de Bohême; à 11 l. E. de Budweis.

FISURA, v. du Kaarta (Afr. occ.); à 11 l. de Kemmou.

FITACHI, *Fitacum*, roy. du Japon, sur la côte or. de Niphon; au S. du pays d'Oxu.

FITAU (la Pet.), *St.-Gaudens*, H.-Garonne (Nébousan).

FITERO, b. d'Esp., dans la Navarre, eaux thermales.

FITIGNIEU, *Belley*, Ain (Bugey).

FITIGNY, *Orgelet*, Jura (Fr.-Comté).

FITILLIEU, *La Tour-du-Pin*, Isère (Dauph.).

FITOLE (la), *Tarbes*, H.-Pyrén. (Bigorre).

FITOU, rel. de p., *Sigean*, Aude (Lang.).

FITTE (la), *Clairac*, Lot-et-Gar. (Agénois).

FITTE (la), *Beaumont-de-Lomagne*, Lot-et-Gar. (Armagnac).

— Toupière (la), *St.-Martory*, H.-Gar. (Comminge).

— Toupière (la), *Mirande*, Gers (Astarac).

— Troncens (la), *id.* id.

— Vigordane (la), *Noé*, H.-Gar. (Lang.).

FITTRE ou FIDDRI, pet. roy. du centre de l'Afr., dépendant et au N. du Bournou. Gouv. despotique; hab. peu civilisés. — Lac consid. au roy. du même nom : quatre journées de circonfér. (l'anc. lac *Nuba*).

FITZ-JAMES, vill. de l'Ile-de-Fr. (Oise), arr. et cant. de Clermont, divisé en 2 part., *le Gr. et le Pet.-Fitz-James* : env. 400 hab., beau parc. Blanchisserie de toiles sur le ruiss. de la *Béronnelle*, moulins à grains sur la *Brèche*; briqueterie, tuilerie. Ce vill. a été le ch.-l. d'une terre seigneuriale nommée Warti, qui fut érigée, en 1710, en duché-pairie, en faveur du duc de Berwick, fils naturel de Jacques II. Le beau chât. fut détruit pendant la révolution. A 14 l. un q. N. de Paris, un q. de l. de *Clermont-en-Beauvoisis*.

FIUME, v. marit. du roy. d'Illyrie (emp. d'Autr.), ch.-l. de cerc.; avec un bon p. sur le g. de Quarnero (mer Adriat.) : 7,600 hab. Fabr. de tabac, soie, etc.; raffin. de sucre, blanchisserie : comm. de blé, bois, riz, épicer., etc. Tomba au pouvoir des Français en 1809, et fut comprise dans les prov. illyriennes. Restituée à l'Autr. en 1814. A 20 l. S. E. de Trieste. Lat. N. 45 20. l. E. 12. 6.

FIUMECINO, pet. p. de la délég. de Rome (Et.-de-l'Egl.), à l'emb. du bras occ. du Tibre; avec une tour fortif. A 7 l. S. O. de Rome — (*Æsis*), riv. de l'Et.-de-l'Egl., qui passe pour être le *Rubicon*.

FIUME-DE-GIRGENTI, riv. de Sicile (l'anc. *Acragas*), passe près de Girgenti-Vecchio.—*de Platani*, autref. *Camicus*, riv. de Sicile; emb. à la mer entre Girgenti et Marsalla. — *Grande*, riv. de Sicile, limite or. du Val-di-Mazzara. — *Salso* (*Himera*), autre riv. de Sicile; so. aux mont. de Madonie, emb. dans la mer à Licata.

FIUMORBO, près Cervione, ch.-l. de cant., *Bastia* (Corse).

FIVES, *Lille*, Nord (Flandre).

FIVIZZANO, pet. v. de la Toscane (Italie) : 3,200 hab. A 5 l. N. N. E. de Carrara.

FIXEM, *Thionville*, Moselle (Lorraine).

FIXEY, *La Baraque*, Côte-d'Or (Bourgogne).

FIXIN, *id.* id.

FIX-LE-BAS, rel. de p., *Le Puy*, Haute-Loire (Velay).

— le-Haut, *Le Puy*, id.

— Villeneuve, *Brioude*, H.-Loire (Auvergne).

FIZE-FONTAINE, c. de la prov. de Liége (Belg.), à une dem.-l. de Bodegnée, et 2 l. de Huy. 471 h.

FIZE-LE-MARSAL, c. de la pr. de Liége (Belg.), à 1 l. 3 q. de Hollogne, et 2 l. 3 q. de Liége, 260 h.

FLAACH, b. du cant. de Zurich (Suisse), sur le Rhin; à 3 l. S. O. de Schaffhausen.

FLAARDING, pet. v. de la Sud-Hollande; à 2 l. O. S. de Rotterdam. Pêche du hareng.

FLABA, *Sedan*, Ardennes (Champ.).

FLABAS, *Damvillers*, Meuse (Lorraine).

FLABEMONT, *La Marche*, Vosges (Barrois). Anc. abb. de Prémontrés.

FLABEUVILLE, *Longuion*, Moselle (Barrois).

FLACÉ, *Le Mans*, Sarthe (Maine).

FLACEY, *Dijon*, Côte-d'Or (Bourgogne).

—, *Bonneval*, Eure-et-Loir (Beauce).

—, *Mâcon*, Saône-et-Loire (Bourgogne).

—, en-Bresse, *Louhans*, Saône-et-Loire (Bresse-Chât.).

Digitized by Google

FLACHÈRE, *Bourgoin*, Isère (Dauphiné).
— (la), *Le Touvet*, id.
FLACOURT, vill. de l'Ile-de-Fr. (Seine-et Oise). arr. et cant. de Mantes : env. 150 hab. A 12 l. et dem. O. de Paris, 2 l. S. S. O. de *Mantes*.
FLACY, *Villeneuve-l'Archevêque*, Yonne (Champagne).
FLADDA, île d'Ecosse (une des Hébrides) : 1 l. de tour; entre celles de Skie et de Lewis.
FLADSTRAND. Voy. FLASTRAND.
FLADUNGEN, pet. v. du gr.-d de Wurtzbourg (Bav.), sur une riv. du même nom ; 1,000 habitants.
FLAGEAT, *Brioude*, Haute-Loire (Auvergne).
FLAGEY, *Ornans*, Doubs (Franche-Comté).
— *Langres*, Haute-Marne (Champagne).
— lès-Auxonne, *Auxonne*, Côte-d'Or (Bourg.).
— lès-Gilly, *Nuits*, id.
— sur-l'Ougnon, *Besançon*, Doubs (Franche-Cté).
FLAGNAC, *Rignac*, Aveiron (Rouergue).
FLAGY, *Vesoul*, Haute-Saône (Franche-Comté).
—, *Cluny*, Saône-et-Loire (Bourgogne).
—, *Montereau*, Seine-et-Marne (Gatinais).
FLAIGNES, *Aubenton* (*Aisne*), Ardennes (Picard.).
FLAINAC, *Cahors*, Lot (Quercy).
FLAINVAL, *Lunéville*, Meurthe (Lorraine).
FLAINVILLE, *Dieppe*, Seine-Infér. (Normandie).
FLAIVE-DES-LOUPS (St.-), *La Mothe-Achard*, Vendée (Poitou).
FLAIX, *Provins*, Seine-et-Marne (Brie).
FLAMANGERIE (la), *La Capelle*, Aisne (Thiérache).
FLAMANGRIE, *Bavay*, Nord (Hainaut).
FLAMANVILLE, *Cherbourg*, Manche (Normandie). Petit port.
—, *Yvetot*, Seine-Inférieure (Normandie). Fabr. de siamoises.
FLAMANVILLETTE, *Cany*, Seine-Infér. (Norm.).
FLAMARENS, *Lectoure*, Gers (Lomagne). Anc. baronnie.
FLAMBERMONT, ham. et chât. (Oise). Voy. MARTIN-LE-NOEUD (St.-).
FLAMBOROUGH, vill. marit. du c. d'York (Angl.), à 87 l. de Londres; sur un pet. g. du même nom, appelé par les Anciens *Gabrantovicorum-Sinus*.
FLAMERANS, *Auxonne*, Côte-d'Or (Bourgogne).
FLAMERECOURT, *Doulevent*, H.-Marne (Champ.).
FLAMETZ, *Neufchâtel-en-Bray*, Seine-Inférieure (Normandie).
FLAMICOURT, *Péronne*, Somme (Picardie).
FLAMIERGE, c. de la prov. de Luxembourg (Belg.). à 1 l. et demie de Sibret, et 5 de Neufchâteau. 955 habitans.
* **FLAMINIE**, contrée d'Italie; anc. territ. des Lingones et des Senones, Gaulois qui s'y établirent (*La Romagne*).
FLAMISOUL. Voy. LONGCHAMP.
* **FLAMONIENSES-VANIENSES**, pp. au fond du g. Adriat: habit. de la v. de Flamonia (*Flagogna*, pet. v. sur le Tagliamento.)
* **FLANATES**, anc. pp. de l'Illyrie.
* **FLANATICUS** (golfe). Voy. FLANONA.
FLANCHEBOUCHE, *Morteau*, Doubs (Fr.-Comté).
FLANCOURT, *Bourgachard*, Eure (Normandie).
FLANDRE, *Ribecourt*, Oise (Ile-de-France).
FLANDRE, ancien et riche comté, institué en 863 par Charles-le-Chauve. Après plusieurs révolutions qui le virent tour à tour indépend. et relevant de la cour. de Fr., il fut réuni au duché de Bourg. en 1363. et passa ensuite sous la domination de l'Esp. Vers le commenc. du 18e siècle, il était div. en 3 parties : la Flandre Franç., la Flandre Autrich. ou Imper., et la Flandre Holl. La première forma, en 1790, le dép. du Nord, et les deux autres, conquises peu après par les Franç., furent réparties, en 1795, entre les dép. de la Lys et de l'Escaut, qui ont eux-mêmes formé, à la paix de 1814, les pr. de la Flandre occ., de la Flandre or., et une partie de la Zélande, dans le roy. des Pays-Bas. Lors de la dislocation de ce roy. en 1830, la Zélande resta à la Holl., et les deux autres pr. à la Belgique. La Flandre fut de tout temps le théâtre de guerres longues et fréquentes.
FLANDRE-OCCIDENTALE, *West-Vlaanderen*, pr. du roy. de Belgique, située entre 50. 41. et 51. 23. de lat. N. et entre 0. 13. et 1. 12. de long. E. Bornée au N. par la mer du Nord et la prov. de Zélande, à l'E. par la Flandre orient., au S.-E. par la prov. de Hainaut, et au S.-O. et à l'O. par la France; sa superficie est de 188 l. Cette prov. est sous l'influence d'un climat pluvieux, humide et malsain; ses principales riv. sont : l'Escaut, la Lys, l'Yperlée et l'Yser. Parmi ses nombreux canaux, si utiles au commerce de transport, on compte ceux de Gand, de Bruges, de Dunkerque, de Furnes, de Nieuport et de Loo. Le sol, peu fertile dans l'origine, à cause de sa nature sablonneuse et argileuse, s'est amélioré par l'effet de la culture, et il produit aujourd'hui de belles récoltes de blé, sarrasin, orge, chanvre, lin superbe qui est une source de richesse pour le pays, tabac cultivé surtout à Werwick, et la garance. La tourbe, qui abonde, supplée au manque absolu de bois. Les excellents pâturages nourrissent de superbes bestiaux; les chev. de trait y sont excellents; la pêche est d'une grande importance sur les côtes; les ports sont nombreux, et le commerce y est assez actif; le plus grand et le plus considérable est celui d'Ostende. L'industrie s'applique principalement à la fabrication des toiles, de la dentelle, ensuite à celle de eaux-de vie de grains, des huiles, des étoffes de coton et de laine, aux tanneries et brasseries, etc. Les beurres et les fromages renommés de la Flandre font partie du commerce d'exportation. Cette prov., dont Bruges est le ch.-l., formait le dép. de la Lys, sous l'empire franç.: on y parle le flamand; mais la langue franç. est en usage dans la plupart des v. Elle est divisée en 4 arr. judiciaires : Bruges, Courtrai, Furnes et Ypres; en 8 arrondissements d'administration qui sont Bruges, Ypres, Courtrai, Thielt, Roulers, Furnes, Ostende et Dixmude; il y a 36 cantons de justice de paix. La Fl. occ. renferme 249 communes dont 15 villes, et a 15 représentants et 8 senateurs à élire. Elle dépend pour le spirituel de l'évêché de Bruges. Popul. 624,860 h.
FLANDRE ORIENTALE, *Oost-Vlaanderen*, prov. du roy. de Belgique, située entre 50. 42. et 51. 22. de lat. N. et entre 1. 3. et 2. 4. de long. E. Bornée au N. par la prov. de Zélande, à l'E. par celles d'Anvers et du Brabant mérid., au S. par celle de Hainaut, et à l'O. par la Flandre occ.; superficie 136 l. Cette partie de la Flandre est un peu plus montueuse que l'autre. Le climat y est le même, et le sol, également sablonneux et argileux, est maîtrisé et vaincu, comme celui de la Flandre occid., par une excellente culture qui répand partout les richesses de la fertilité. L'Escaut, la Lys, la Dender et la Durme arrosent cette belle prov., parée d'abondants et frais pâtur., de superbes champs de blé, d'orge, de houblon, de chanv., de lin, de tabac et de fruits. Les best. et les chev. sont les mêmes que ceux de la Flandre occid.; mais c'est principalement de la Flandre orient. que viennent les belles toiles si renommées, qui sont un objet de commerce immense; ses autres objets d'exportation sont les grains, l'huile de colza et les cuirs. Cette prov., dont Gand est le ch.-l., a remplacé le ci-devant dép. fr. de l'Escaut. On y parle le flamand et le franç. Elle est divisée en 3 arrondissem. judic.

Digitized by Google

Gand, Audenarde et Termonde; en 6 arrondissem. administratifs : Alost, Audenarde, Eecloo, Gand, St.-Nicolas et Termonde; il y a 34 cantons de justice de paix et 293 comm. dont 11 villes. Elle élit 18 représentants et 9 sénateurs. La Fl. or. dépend pour le spirituel de l'évêché de Gand. Pop. 769,100 h.

FLANDRE française (la). Voy. **NORD** (dép. du).

FLANONA, v. d'Illyrie, dans la Liburnie; à 15 l. S. E. de Tergeste, au fond d'un pet. g. de son nom, sur la mer Adriat., auj. le g. de *Quarnero*; actuellem. *Fianona* (roy. d'Illyrie).

* **FLANUM**, Fiano.

FLANVILLE, *Metz*, Moselle (Pays-Messin).

FLAREMBERT, *Condom*, Gers (Gascogne).

FLARIN, *id.*, id.

FLARS, *Rhodez*, Aveiron (Rouergue).

FLASSA, *Prades*, Pyrén.-Or. (Roussillon).

FLASSAN, *Carpentras*, Vaucluse (Comtat).

FLASSANS, rel. de p., *Brignolles*, Var (Prov.).

FLASSIGNY, *Montmédy*, Meuse (Pays-Messin).

FLASTRAND OU FLADSTRAND, pet. v. marit. du Dan., dans le N.-Jutland; vaisseaux de passage pour la Norwège : pêcheries. A 8 l. E. d'Hiorring, 12 N. N. E. d'Aalbourg. Lat. N. 27. l. E. 8. 13.

FLASTROF, *Bouzonville*, Moselle (Lorraine).

FLAT, *Issoire*, Puy-de-Dôme (Auvergne).

FLATBUSH, v. du New-York (Et.-Unis), ch.-l. du c. de Kingls, dans une pet. baie. Remarq. par la vict. des Américains sur les Anglais le 27 août 1776.

FLAT-HILL, riv. du New-Jersey (Et.-Unis); emb. à la Delaware.

FLATHOW OU ZLOTOWO, pet. v. du cerc. de Marienwerder (Prusse) : 2,200 hab. A 10 l. de Bromberg.

FLATTEN, *Bouzonville*, Moselle (Lorraine).

FLAUCOUR, *Péronne*, Somme (Picardie).

FLAUGEAC, *Bergerac*, Dordogne (Périgord).

FLAUGNAC, *Castelnau-de-Mont-Ratier*, Lot (Quercy).

FLAUJAC, *Espalion*, Aveiron (Rouergue).

—, *Bazas*, Gironde (Bazadois).

—, *Cahors*, Lot (Quercy).

—, *Gramat*, id.

FLAUJAGUES, *Castillon*, Gironde (Guienne).

FLAUMONT, *Avesnes*, Nord (Hainaut).

FLAUX, *Uzès*, Gard (Languedoc).

FLAUZINS, *Rhodez*, Aveiron (Rouergue).

FLAVACOUR, *Gisors* (*Eure*), Oise (Vexin).

FLAVANCOURT, *Charmes*, Vosges (Lorraine).

FLAVIAC, *Privas*, Ardèche (Vivarais).

* **FLAVIE**, v. de Samarie; patrie de St.-Julien martyr, auj. *Naplouse*, dans la Syrie. — V. des Eduens; auj. *Flavigny* (Côte-d'Or). — *Césarienne*, contrée de la Gr. Bretagne, ainsi nommée par l'emper. Flave-Théodore, qui y fut victorieux; habitée par les Trinobantes, les Jeeniens, les Cathyeuclans, les Dobuniens; les Cornaviens et les Caritains.

FLAVIGNAC, *Chalus*, Haute-Vienne (Limousin).

FLAVIGNEROT, *Dijon*, Côte-d'Or (Bourgogne).

FLAVIGNY, *Villequiers*, Cher (Berry).

FLAVIGNY, *Flaviniacum*, pet. v. de Bourgogne (Côte-d'Or), près de l'Ouzerain; ch.-l. de cant.; bur de p., 1,400 hab. Comm. en blé, laines, anis. Anc. abbaye de Bénédictins; v. jadis plus consid., ruinée par les guerres civiles. Arr. et à 5 l. E. de Sémur, 69 S. E. de Paris.

FLAVIGNY, *Epernay*, Marne (Champagne).

—, *Metz*, Moselle (Pays-Messin).

FLAVIGNY-LA-BASSE OU SUR-MOSELLE, relais de p., *Nancy*, Meurthe (Lorraine).

— le Gr. *et* le Pet., *Guise*, Aisne (Picardie).

FLAVIN, *Rhodez*, Aveiron (Rouergue).

* **FLAVINIACUM**, Flavigny.

* **FLAVINIUM**, camp. ou v. d'Italie, voisine des Falisques et du mont Soracte (*Toscane*).

* **FLAVIOBRIGA**, v. de l'Esp. tarragonaise, chez les Autrigones, pp. Cantabres, sur la côte; auj. *Porto-Galete*, près de Bilbao.

FLAVION, c. de la pr. de Namur (Belg.), à 1 l. 3 quarts de Florennes, et 31. de Philippeville. 610 h.

* **FLAVIONAVIA**, v. des Astures (Esp.), capit. des Pæsici; auj. *Avilès* (Asturies).

* **FLAVIOPOLIS**, v. et colonie rom., en Thrace; prit son nom des emper. Vespasien et Titus, de la famille Flavienne. — V. du nom de Vespasien, au pi. du Taurus (Asie). — V. de la Bithynie; épisc., suffrag. du patriarchat de Constantinople; dans l'Honoriade.

* **FLAVIUM-SALPESANUM**, v. de la Bétique (Esp.); ruines en Andalousie (à 1 l. et dem d'*Utrera*).

FLAVY (St.-). *Nogent-sur-Seine*, Aube (Champ.).

FLAVY-LE-MARTEL, *Ham* (*Somme*), Aisne (Pic.).

— le-Meldeux, *Guiscard*, Oise (Pic.).

FLAWEIL, b. de Suisse, au cant. de St.-Gall.

FLAWINNE, c. de la pr. de Namur (Belg.), à 3 q. de l. de Namur. 1,550 hab.

FLAXIEU, *Belley*, Ain (Bugey).

FLAXLANDEN, *Mulhausen*, H.-Rhin (Alsace).

FLAXWEILER, BEUREN, GOSTINGEN ET NEDER-DONVEN, c. de la pr de Luxembourg (Belg.), à 11 3 quarts de Betzdorff, et 3 de Luxembourg. 1,811 h.

FLAYAT, *Felletin*, Creuse (Marche). Comm. de moutons.

FLAYOSC, *Draguignan*, Var (Provence).

FLÉAC, *Angoulême*, Char. (Angoumois).

—, *Pons*, Char.-Infér. (Saintonge).

FLÈCHE (la), *Flexia*, pet. v. d'Anjou (Sarthe), sur le Loir, dans un vallon charmant, entouré de coteaux couverts de vignes et de bocages; ch.-l. de s.-préf., d'arr. et de cant., trib. de prem. inst.; école royale militaire préparatoire, placée dans un collége magnifique, fondé par Henri IV en 1603, et qui avait passé des Jésuites aux Oratoriens; 2 bibliot., soc. d'agric., théâtre; bains publics; rel. et bur. de p., 5,200 hab. Objets remarq. : la place Neuve, l'hôtel-de-ville, l'égl. de St.-Thomas, la promen. qui borde la riv., le riche portail du collége, un aqued. de plus de 509 toises de longueur; au-delà du Loir, beaux restes d'un chât. donné par Henri IV au marquis de Varenne, et l'anc. chât. de l'*Arthuisière*, sur le sommet d'un rocher. Les cœurs de Henri IV et de Marie de Médicis, déposés dans l'égl. du collége, furent brûlés en 1793, par l'ordre d'un député à la Convention. Comm. en vins blancs, grains, chapons, poulardes, etc.; fabr. de serges, étamines, voiles, faïence et poterie; tannerie, imprim. Patrie de Descartes. Son nom lui vient d'une flèche très-élevée que le comte Hélie, l'un des seigneurs, avait fait élever sur le clocher de St.-Thomas. Cette v. fut plusieurs fois prise pendant les guerres civiles. L'arr. est div. en 7 cant. et 80 com. Foires consid. les 22 janvier, 24 avril, et 25 octob. : bougies, vins, bestiaux, draperies, mercerie, toilerie, quincaillerie. A 10 l. S. O. du Mans, 64 S. O. de Paris. Eaux minér. au territ. Lat. N. 47. 42. l. O. 2. 28.

FLÉCHIES, *Breteuil*, Oise (Pic.).

FLÉCHIN, *Aire-sur-la-Lys*, Pas-de-Cal. (Artois).

—, *Péronne*, Somme (Pic.).

FLÉCHINEL, *id.* id.

FLECKERŒ, île sur la côte S. E. de la Norwège, avec un bon p. Lat. N. 58. 5. l. E. 5. 58.

FLÉE, *Sémur*, Côte-d'Or (Bourgogne).

—, *Ségré*, Maine-et-Loire (Anjou). Carr. d'ardoises estimées.

Digitized by Google

FLÉE, *Château-du-Loir*, Sarthe (Maine).
FLEET, riv. du c. de Wigton (Écosse).
FLEIGNEUX, *Sedan*, Ardennes (Champ.).
FLEISHEIM, *Sarrebourg*, Meurthe (Lorraine).
FLEIX (le), *Ste.-Foy* (*Gironde*), Dordogne (Guienne).
FLEIX, *Chauvigny*, Vienne (Poitou).
FLEKFIORD, v. marit. et commerç. de la Norwège; baill. et à 38 l. de Christiansand.
FLÉMALLE-GRANDE, c. de la pr. de Liége (Belg.), à 1 l. 3 q. de Liége, et 1 l. de Hollogne, 1,317 hab.
FLÉMALLE-HAUTE, c. de la pr. de Liége (Belg.), à 1 l. de Hollogne, et 1 l. 3 q. de Liége, 995 hab.
FLENSBORG OU FLENSBOURG, *Flenburgum*, ville marit. du Sleswick (Dan.), sur la Balt., dans le go. du même nom; avec un bon p. et une citad.: 15,000 hab. Manuf. de canevas, raffin. de sucre, distillerie, papet.; comm. floriss. A 6 l. N. O. de Sleswick. Lat. N. 54. 47. l. E. 7. 7.
FLÉRÉ-LA-RIVIÈRE, *Châtillon-sur-Indre*, Indre (Touraine).
FLÉRON, pet. v. de la pr. de Liége (Belg.), à 1 l. et 3/4 de Liége. 1,195 hab.
FLERS, *Lille*, Nord (Flandre).
—, *Condé-sur-Noireau* (*Calvados*), Orne (Norm.): 3,500 hab. Fabr. de coutils, toiles, basins, siamoises; forges; teinture. Ancien comté.
FLERS, *Bapaume* (*Pas-de-Calais*), Somme (Picardie).
—, rel. de p., *Breteuil* (*Oise*), Somme (Picard.).
—en-Escrebieux, *Douay*, Nord (Flandre).
—en-Flavermont, *Frévent*, Pas-de-Calais (Artois).
FLESH-BAY, pet. v. du cap de Bonne-Espérance (Afr.). Lat. S. 34. 35. l. E. 20.
FLESQUIÈRES, *Cambray*, Nord (Cambrésis).
FLESSELLES, *Amiens*, Somme (Picardie).
FLESSINGUE, *Ulissinga*, belle, forte et consid. v. de l'île de Walcheren (Holl.), avec un p. qui pouvait recevoir 80 vaiss. de ligne, mais qui a été bien dégradé par les Angl; à l'emb. de l'Escaut, appelée le Hondt: 6,000 hab. Comm. en grains et en vins. Patr. de l'amiral Ruyter. Prise aux Anglais en 1809 par les Franç. qui agrandirent ses ouvrages et ses vastes magasins. En 1825, un ouragan lui causa des dommages considérables. A 2 l. S. O. de Middelbourg. Lat. N. 51. 26. l. E. 1. 14.
FLÉTRANGE, *St.-Avold*, Moselle (Lorraine).
FLETRE, *Bailleul*, Nord (Flandre).
FLETTY, *Luzy*, Nièvre (Nivernais).
FLEURAC, *Jarnac*, Char. (Angoumois).
—, *Le Bugue*, Dordogne (Périgord).
FLEURAGEIX, *Cambon*, Creuse (Auvergne).
FLEURANCE, pet. v. de l'Armagnac (Gers), ch.-l. du ci-dev. c. de Gaure, et auj. ch.-l. de cant.; bur. de p.: 2,900 hab. Comm. de blé, eaux-de-vie et bestiaux: usine pour la fabricat. du minot. Près du Gers; arr. et à 1 l. S. de Lectoure, 7 d'Auch, 168 de Paris.
FLEURAT, *Argenton-sur-Creuse* (*Indre*), Creuse (Marche). Comm. de bestiaux.
FLEURAY, *Amboise*, Indre-et-Loire (Touraine).
FLEURBAIX, *Armentières* (*Nord*), Pas-de-Calais (Artois).
FLEUREY, *Argentan*, Orne (Basse-Normandie).
—, *Poitiers*, Vienne (Poitou).
— lès-Faverney, *Port-sur-Saône*, Haute-Saône (Franche-Comté).
—lès-Morey, *Cintrey*, Haute-Saône (Fr.-Comté).
—lès-St.-Hippolyte, *St.-Hippolyte-sur-le-Doubs*, Doubs (Franche-Comté).
—lès-St.-Loup, *Luxeuil*, H.-Saône (Fr.-Comté).
—sur-Ouche, *Dijon*, Côte-d'Or (Bourg.).
FLEURIÉ, *Pontenevaux*, (Saône-et-Loire), Rhône Lyonnais).
FLEURIEL, *St.-Pourçain*, Allier (B.-Auvergne).
FLEURIEN-DE-DOURRE (St.-), *Cahors*, Lot (Quercy).
FLEURIER, b. du cant. de Neuchâtel (Suisse). Fabr. de dentelles; horlogerie.
FLEURIEUX, *Châtillon-lès-Dombes*, Ain (Pays-de-Dombes).
—sur-l'Arbresle, l'*Arbresle*, Rhône (Lyonnais).
—sur-Saône, *Lyon*, id.
FLEURIGNAC, *La Rochefoucauld*, Charente (Saintonge.
FLEURIGNÉ, *Fougères*, Ile-et-Vilaine (Bretagne).
FLEURIGNY, *Sens*, Yonne (Champagne).
FLEURINES, vill. de l'Ile-de-Fr. (Oise), arr. de Senlis, dans la forêt d'*Hallate*. Popul., y compris le ham. de *St.-Christophe*, sur une mont. à son extrém. or., env. 600 hab. Tuileries nomb.: chât. remarq. par sa situat.; maisons sur l'emplacem. d'un anc. palais des rois de la première race. A 11 l. et dem. N. de Paris, une demi-l. N. de *Senlis*.
FLEURUS, pet. v. de la pr. de Hainaut (Belg.), près de la Sambre à 1 l. et demie de Charleroi, et 6 de Namur: célèb. par 4 victoires des Franc.; la première en 1622, sur les Esp.; la deuxième en 1690, sur les alliés qui furent défaits par le maréchal de Luxembourg; la troisième en 1794, sous le général Jourdan, et la 4e le 16 juin 1815 entre ce village et Ligny. 3,136 hab.
FLEURY, *Villers-Cotterets*, Aisne (Picardie).
—, *Narbonne*, Aude (Langued.). Anc. duché-pair.
—, *Villedieu*, Manche (Normandie).
—, *Verdun-sur-Meuse*, Meuse (Lorraine).
—, *Briey*, Moselle (Lorraine).
—, *Metz*, id.
—, vill. du Vexin (Oise), arr. de Beauvais: env. 300 hab., y compris le ham. de *Neuvillette*. Moulins sur un ruiss. qui traverse le vill. A 13 l. et dem. N. O. de Paris, 1 l. 3 q. de *Chaumont-Oise*.
FLEURY, *St.-Pol-sur-Ternoise*, Pas-de-Calais (Artois).
—, *Marcigny*, Saône-et-Loire (Bourgogne).
—, *Amiens*, Somme (Picardie).
—, *Bassou*, Yonne (Champagne).
— aux-Choux, *Orléans*, Loiret (Orléanais).
— en-Argonne, *Clermont-en-Argonne*, Meuse (Champagne). Fabr. de bas.
— en-Bierre *ou* d'Argouges, vill. du Gatinais (Seine-et-Marne), arr. et cant. de Melun, anc. seign. Pop., y compris le ham. de *la Vallée*, env. 450 hab. Grains, bois, vignes et prairies; four à plâtre: chât. vaste et d'une solide construction, entouré de fossés pleins d'eau vive, bâti sous le règne de Henri II par Côme Closse, gr.-maître des eaux et forêts, et possédé depuis par le cardinal de Richelieu; parc imm., clos de murs, avec un superbe canal de 400 toises de longueur. A 12 l. S. de Paris, 3 N. O. de *Fontainebleau*.
FLEURY-LA-FORÊT, *Lions-la-Forêt*, Eure (Normandie). Fabriq. de pains à cacheter.
—, la Rivière, *Epernay*, Marne (Champagne).
— la-Tour, *Decize*, Nièvre (Nivernais).
— Mérogis, vill. de l'Ile-de-Fr. (Seine-et-Oise), arr. de Corbeil: env. 200 hab., avec les fermes et mais. isol., dites *le-Plessis-le-Comte*: chât., avec un parc de 400 arp., au bout duquel est placé le télégraphe, sur un tertre d'où les points de vue sont d'une étendue immense. A 6 l. S. de Paris, 2 de Longjumeau (*Linas*).
FLEURY-SOUS-MEUDON (*Floriacum*), ham. et maisons de camp. (*Banlieue*). *Voy.* **MEUDON.**

Digitized by Google

FLEURY sur-Aisne, *Rethel*, Ardennes (Champag.).
—sur-Andelle, *Ecouis*, Eure (Norm.) Fabr. d'indiennes, filat. de coton, moulins à farine.
— sur-Loire, *Châteauneuf-sur-Loire*, Loiret (Orléanais).
— sur-Loire, *Decize*, Nièvre (Nivernais).
FLEVILLE, *Grand-Pré*, Ardennes (Champagne).
—, *Nancy*, Meurthe (Lorraine).
—, *Briey*, Moselle (Barrois).
* **FLEVO** (*Castellum*), forteresse de la Germanie, chez les Frisons, à l'emb. du canal qui faisait communiquer l'Océ. avec le lac Flevo; auj. couv. par les eaux de la mer.—(*Insula*), île de la Germanie, dans le lac Flevo; auj. l'île d'*Ens*. —(*Lacus*), lac ou espèce de go. au N. des Bataves, chez les Frisons; communiquait avec la mer par un canal : bien agrandi depuis par une irrupt. de l'Océ.; auj. le *Zuyderzée*.
FLEVY, *Metz*, Moselle (Lorraine)
FLEXANVILLE, vill. de l'Ile-de-Fr. (Seine-et-Oise), arr. de Rambouillet. Pop., y compris les ham. de *Ferenville* et de *Thessay*, env. 400 hab. Grains et vignes; moulin à eau à *Thessay*. A 10 l. 3 q. O. de Paris, 21. 1 q. de Montfort-l'Amaury (*La Queue*).
FLEXBOURG, *Molsheim*, B.-Rhin (Alsace).
* **FLEXIA**, La Flèche.
FLEY, *Buxy*, Saône-et-Loire (Bourgogne).
—, *Chablis*, Yonne (Bourgogne).
FLEYRIAT, *Bourg*, Ain (Bresse).
FLEY-SUR-VINGEANNE, *Mirebeau-sur-Bèze*, Côte-d'Or (Bourgogne).
FLEZ, *Corbigny*, Nièvre (Nivernais).
—, *Péronne*, Somme (Picardie).
FLIBEAUCOURT, *Abbeville*, Somme (Picardie).
FLICOURT, *Mantes*, Seine-et-Oise (Mantois).
FLIE, *Ferney*, Ain (Pays-de-Gex).
FLIGNY, *Aubenton* (*Aisne*), Ardennes (Picardie).
FLIMEAU (Ile), *Douarnenez*, Finistère (Bretagne).
FLIN, *Lunéville*, Meurthe (Lorraine).
—, *Pont-à-Mousson*, id.
FLINES-L'ABBAYE, *Douay*, Nord (Flandre). Anc. abb. de Bernardines; sur la Scarpe.
—, lès-Mortagne, *St.-Amand-lès-Eaux*, Nord (Flandre).
FLINS (St.-), *St.-Nicolas-du-Port*, Meurthe (Lorraine).
FLINS-NEUVE-ÉGLISE, vill. de l'Ile-de-France (Seine-et-Oise), arr. de Mantes: env. 100 hab. Grains et vignes. A 14 l. O. de Paris, 5 q. de l. de *Houdan*.
FLINS-SUR-SEINE, vill. de l'Ile-de-Fr. (Seine-et-Oise), arr. de Versailles : env. 1,000 hab., beau chât., avec un parc d'une gr. étendue. A 8 l. et demie de Paris, 1 l. et demie S. de *Meulan*.
FLINT, *Flintum*, pet. v. d'Angl., dans la princ. de Galles, ch.-l. du c. du même nom, sur la Dée; à 80 l. N. E. de Londres. Un dép. au parl. —(Comté de), dans la princip. de Galles (Angl.), entre ceux de Chester, à l'E., et de Denbigh, à l'O. : env. 10 l. de long, 4 de large, 28 par., 46,550 hab. Mines de charbon, pierres de taille, plomb, zinc; pâtur. excell., froment, miel en abond. — Riv. consid. de la Géorgie (Ét.-Unis).
FLINTSBACH, 2 vill. de Bav., dans le cerc. de l'Iser, sur l'Inn. Pierres à rasoir au territoire.
FLIPOU, *Ecouis*, Eure (Normandie).
FLIPPOU, *Buchy*, Seine-Inférieure (Normandie).
FLIREY, *Pont-à-Mousson*, Meurthe (Lorraine).
FLITCH, pet. v. du roy. d'Illyrie, au milieu des mont.; 2,000 hab. A 7 l. O. S. O. de Villach.
FLIX, *Flixa*, pet. v. et chât. fort de la Catalogne (Espagne), sur l'Ebre; à 10 l. N. de Tortose.
FLIXECOURT, b. de Picardie (Somme) : rel. et bur. de p., 1,400 hab. A 3 l. d'Amiens, 37 l. de Paris (149 kil.).
FLIZE, ch.-l. de cant., Ardennes (Champagne); sur la Meuse. Fabr. de draps fins. Arr. et à 2 l. de *Mézières*.
FLOBECQ, c. de la pr. de Hainaut (Belg.), à 3 q. de l. d'Ellezelles, et 6 de Tournai. 3,301 hab.
FLOCELIÈRE (la), *Pouzauge*, Vendée (Poitou). Anc. marquisat.
FLOCHEL (St.-), *St.-Pol-sur-Ternoise*, Pas-de-Calais (Artois).
FLOCOURT, *Metz*, Moselle (Lorraine).
FLODDEN, vill. du Northumberland (Angl.), célèb. par la bataille où périt Jacques IV, roi d'Écosse, en 1513. A 2 l. N. de Wooler.
FLOGNY, ch.-l. de cant., rel. de p.; arr. et à 3 l. O. de *Tonnerre*, Yonne (Champagne).
FLOGOËT, *Lesneven*, Finistère (Bretagne).
FLOHIMONT, *Givet*, Ardennes (Champ.). Laminerie de cuivre jaune et de zinc.
FLOING, *Sedan*, id.
FLOIRAC, *Rhodez*, Aveiron (Rouergue).
—, *Villefranche-de-Rouergue*, id.
—, *Coze*, Charente-Inférieure (Saintonge).
—, *Bordeaux*, Gironde (Bordelais).
—, *Martel*, Lot (Quercy).
—, *Agen*, Lot-et-Gar. (Agénois).
FLÔNE, c. de la pr. de Liége (Belg.), à 2/3 de l. de Bodegnée, et 2 de Huy. 107 hab.
FLOQUES, *Eu*, Seine-Infér. (Normandie).
FLOQUIÈRE, *Douay*, Nord (Flandre).
FLORAC, *Floriacum*, pet. v. du Gévaudan (Lozère), près du confl. du Tarnon avec le Tarn, dans un vallon agréable; ci-dev. baronnie; auj. ch.-l. de sous-préf., d'arr. et de cant.; trib. de prem. inst., insp. forest.; bur. de p. : 2,000 hab. L'arr. est div. en 7 cant. et 53 comm. Comm. de porcs; teintureries. A 31 l. 3 q. de Mende, 149 S. E. de Paris.
FLORAC, *Puy-Laurens*, Tarn (Languedoc).
FLORANGE, *Thionville*, Moselle (Lorraine).
FLORÉ, *La Palisse*, Allier (Bourbonnais).
FLORÉE, c. de la pr. de Namur (Belg.), à 3/4 l. de cette ville. 419 hab.
FLOREFFE, pet. v. de la pr. de Namur (Belg.), à 1 l. et quart de Fosses, et 1 l. et demie de Namur, sur la Sambre. Godefroid, comte de Namur, y fonda en 1121 une abbaye qui était fortifiée, et qui soutint deux siéges, l'un en 1128, l'autre en 1231. 1,585 h.
FLOREMONT, *Charmes*, Vosges (Lorraine).
FLORENCE ou **FIRENZE**, *Florentia*, belle, forte et anc. v. d'Italie, cap. du gr.-d. de Toscane, à l'archiduc Ferdinand d'Autr.; dans une vallée délic., et traversée par l'Arno, sur lequel s'élèvent 4 ponts, dont le plus beau est celui della Trinita. Archevêché, univ., plus. académies, parmi lesquelles celle *della Crusca*; rues larges et droites, gr. nombre d'édif. remarq. : le palais Pitti, Gli-Uffici, où est la fam. galerie de peintures, sculpt., etc., anc. et modernes; il Palazo Vecchio; les égl. de Ste.-Croix, St.-Laurent, avec la chapelle et la biblioth. de Médicis; Ste.-Marie-Nouvelle, l'Annunziata, la cathédr. ou Santa Maria dei Fiori, avec la coupole de Brunelleschi et la fam. méridienne de Toscanelli; deux théâtres, places et jardins magnif., superbes monum. Pop. env. 80,000 h. Berceau des sciences, lettres et arts renaissants, et patrie d'une foule de gr. hommes, le Dante, Amérie Vespuce, Machiavel, Galilée, Michel-Ange, Alberti, Guichardin, Lully, Léon X, Servandoni, cél. archit. à qui Paris doit le portail de l'égl. de St.-Sulpice. Manuf. de soie, taffetas, tabac, satins, damas, bas de soie, galons, porcelaines, chap. de paille; fabr. de stuc, marbre, albâtre, mosaïque, joaillerie, bijouterie.

Digitized by Google

Comm. en vins, huile, etc. A 20 l. S. O. de Bologne, 55 N. N. O. de Rome, 218 S. E. de Paris. Lat. N. 45. 46. l. E. 8. 55.—Les monnaies de Toscane en usage à Florence, sont, en *or :* le ruspone ou 3 sequins aux lys, val. 36 fr. 4 c.; le tiers ruspone ou sequin aux lys, 12 fr. 1 c. 33 cent.; le demi-sequin, 6 fr. 0 c. 67 cent.; le sequin à l'effigie, 12 fr. 1 c. 33 cent.; la rosine, 21 fr. 54 c.; la demi-rosine, 10 fr. 77 c. : en *argent :* le francescone de 10 pauls, 5 fr. 61 c.; la pièce de 5 pauls, 2 fr. 80 c. 50 cent.; la pièce de 2 pauls, 1 fr. 12 c. 20 cent.; la pièce d'un paul, 56 c. 10 cent.; 100 mèt. de Fr. font à Florence 42.39 cannes pour les lainages, ou 169,58 brasses, 339,09 palmes; 42,75 cannes pour les soieries, ou 171,75 brasses, 376,23 palmes.

FLORENCE (Ste.-), *Castillon*, Gironde (Guienne).

—de-l'Herbergement-Ydrau (Ste.-), *St.-Fulgent*, Vendée (Poitou).

FLORENNES, *Florina*, pet. v. de la pr. de Namur (Belg.), à 6 l. et quart de Philippeville. Comm. de bois et de laines; tanneric et forges. La plaine qui l'avoisine a été le théâtre d'une bataille mémorable en 1015 : Robert, comte de Namur, y fut tué. Pillée et brûlée en 1429 et 1554. 1,386 hab.

FLORENSAC, ch.-l. de cant., *Pezénas*, Hérault (Languedoc); arr. et à 6 l. E. q. N. de Béziers.

FLORENT (St.-). Voy. **FIORENZO** (St.-).

FLORENT (St.-), *Bergerac*, Dordogne (Périgord).

—, *St.-Ambroix*, Gard (Languedoc).

—, *Niort*, Deux-Sèvres (Poitou).

—des-Bois (St.-), *Bourbon-Vendée*, Vendée (Poitou).

— l'Abbaye (St.-), *Saumur*, Maine-et-Loire (Anjou).

—le-Jeune (St.-), *Gien*, Loiret (Orléanais).

—le-Vieil (St.-), pet. v., sur la Loire; ch.-l. de cant., *Varades* (*Loire-Infér.*), Maine-et-Loire (Anjou). Fabr. d'étoffes de laine, toiles et mouchoirs; comm. de blé et de chanvre. Arr. et à 3 l. N. de Beaupréau. Anc. abb. de Benédictins.

FLORENT-SUR-CHER (St.-), rel. de p., *Bourges*, Cher (Berry).

FLORENT-LES-MOULINS, *Ste.-Menehould*, Marne (Champ.). Verrerie.

FLORENTIA, *St.-Amour*, Jura (Fr.-Comté).

* **FLORENTIA**, v. cons. d'Italie, dans le N. de l'Etrurie, sur l'Arnus; une des plus illustres municipes, colonie des Triumvirs; déchue avec l'empire : auj. *Florence*.—Fleurange.

FLORENTIN (le), la principale des 3 prov. formant le gr.-d. de Toscane : 585,000 hab. Florence, capitale. Formait, sous l'Empire franç., le dép. de l'Arno, et la partie or. de ceux de la Méditerranée et de l'Ombrone.

FLORENTIN-LA-CHAPELLE, *Mur-de-Barres*, Aveiron (Rouergue).

— l'Espinasse, *Gaillac*, Tarn (Lang.).

FLORENTIN (St.-). *Vatan*, Indre (Berry).

— (St.-), *Sancti Florentini Castrum*, pet. v. de Champ. (Yonne), au confl. de l'Armançon et de l'Armance; ch.-l. de cant.; rel. et bur. de poste. 3,000 habitants. Belle église gothique. Comm. de blé, vins, bestiaux, bois à brûler, charbon, etc. Arr. et à 6 l. N. E. d'Auxerre, 42 S. E. de Paris. Près de là commence le canal de Bourgogne.

* **FLORENTIOLA**, Firenzuola.

FLORENVILLE, b. de la prov. de Luxembourg (Belg.); sur la Semoi, à 3 l. et dem. de Neufchâteau. 1,628 hab. Usines et scieries.

FLORES, *Florum*, île de l'Oc.-Atl. (une des Açores), 12 l. de long, 4 de large; fournit pastel, from., bestiaux et volaille. Santa-Crux, cap. Lat. N. 39. 34. l. O. 33. 28. — Autre, dans l'Oc.-Pacif. : 6 l. de long, 2 de large. Lat. N. 49. 20. l. E. 231. 43. — Ou *Endé*, île cons. de la mer des Indes, montagn. et couv. de bois; très-fréquentée jadis par les Port. Lat. S. 8. — 9.. l. E. 117. 20. — 120. 20.

FLORESSAS, *Castel-Franc*, Lot (Quercy).

FLORESZTI, pet. v. de la Moldavie (Turq. d'Eur.).

FLORET (St.-), *Issoire*, Puy-de-Dôme (Auv.).

* **FLORIACUM**, nom des lieux appelés Fleury.

FLORIAN, *Sauve*, Gard (Lang.).

FLORIDE (la), *Florida*, vaste contrée de l'Amér. sept., bornée N. par la Géorgie, E. par l'Oc.-Atl., S. par le g. du Mexique, O. par le Mississipi; découv. en 1512 par Ponce de Léon, le dim. des Rameaux : env. 200 l. de long, 140 de large; 400,000 hab. On la divise en occ. et en or.; Pensacola, cap. de la prem. et St.-Augustin de l'autre. Air pur et sain, sol fert. dans l'intér., côtes sablonn.; prod. toutes sortes de fruits, gomme, riz, indigo; cochenille, turquoises, améthystes; carr. de charbon, mines de cuivre, de mercure et de fer : forêts pleines de bêtes féroces; beauc. de beaux oiseaux et de serpents. Pêche de perles. En 1819 l'Esp. a cédé les deux Florides aux États-Unis. — Cap le plus or. de la Floride de l'E. Lat. N. 25. 37. l. O. 83. 20. — Ou *Florida-Rio*, riv. du Mexique (Amér. sep.); emb. à la riv. des Conchos.

FLORIFFOUX, c. de la prov. de Namur (Belg.); à 1 l. et dem. de Namur. 362 hab.

FLORIGNAC, *La Rochefoucauld*, Charente (Saintonge).

FLORIMONT, *Sarlat*, Dordogne (Périgord).

—, *Delle*, H.-Rhin (Alsace).

FLORINE (Ste.), *Lempde*, H.-Loire (Auvergne). Mines de houille.

FLORINGHEM, *St.-Pol-sur-Ternoise*, Pas-de-Calais (Artois).

FLORIS (St.-), *Saint-Venant*, Pas-de-Calais (Artois).

FLORISSANT, pet. v. de la Louisiane (Et.-Unis).

FLORIVILLE, *Blangy* (*Seine-Infér.*), Somme (Pic.).

FLORNOY, *Vassy*, H.-Marne (Champ.).

FLORSHEIM, b. du d. de Nassau, sur le Mein.

* **FLORUM**, Flores.

* **FLORUS** (Sanctus), St.-Flour.

FLOSS, riv. de Silésie; emb. dans l'Oder, à 2 l. N. O. de Breslau. — Pet. v. de Bavière, sur le Danube : 1,500 hab. A 2 l. E. N. E. de Weiden.

FLOSTOY, c. de la prov. de Namur (Belg.); à 1 l. de Beauraing, et 3 de Dinant. 715 hab.

* **FLOTTA**, Flotz.

FLOTTA, une des îles Orcades (Ecosse) : 200 hab.

FLOTTE (la), gros b. de l'île de Rhé (Char.-Infér.), bur. de p. : 3,350 hab. Port et rade commodes pour le chargem. des navires : comm. de sel et eaux-de-vie. A 3 l. et demie O. de la Rochelle, 124 S. O. de Paris.

FLOTTE, *Cahors*, Lot (Quercy).

FLOTTEMANVILLE-À-LA-HOGUE, *Montebourg*, Manche (Normandie).

— Hague, *Cherbourg*, id.

FLOTZ, *Flotta*, pet. v. de la Valachie (Turquie d'Eur.), proche l'embouch. de la Jalonitza dans le Danube.

FLOUBERT, *Neaufle*, Seine-et-Oise (Mantois).

FLOUDÈS, *La Réole*, Gironde (Bazadois).

FLOUR (St.-), *Sancti Flori Fanum*, v. de la Hte.-Auvergne (Cantal), sur une mont. taillée à pic, accessible seulem. d'un côté, près la rive dr. du Dauzon; ch.-l. de s.-préf., d'arr. et de cant.; trib. de prem. inst. et de comm.; évêché suffrag. de Bourges, gr. sémin. diocésain, collége communal; soc. d'agr., biblioth., cabin. de physique; rel. et bur. de poste :

Digitized by Google

6,000 hab. Gr. comm. de blé, mules et mulets. Fabr. de cadis, burailles, raz, serges et colle-forte; tanneries, verreries, chaudronnerie, imprim., librairie. Patr. de Dubelloy et du général Desaix. Foires de 3 j., les 5 févr., 2 juin, 7 novembre. L'arr. est divisé en 6 cant. et 82 comm. A 16 l. d'Aurillac, 18 S. O. de Clermont-Ferrand, 122 S. O. de Paris. Lat. N. 45. 1. l. O. 0. 45.

FLOUR (St.), *Le Pompidou*, Lozère (Gévaudan).

— de-Courpierre (St.-), *Billom*, Puy-de-Dôme (Auvergne).

— de-Mercoire (St.-), *Langogne*, Lozère (Gévaudan).

FLOURE, *Carcassonne*, Aude (B.-Languedoc).

FLOURENS, *Toulouse*, H.-Gar. (Languedoc).

FLOURÈS, *Mirande*, Gers (Astarac).

FLOURSIES, *Avesnes*, Nord (Hainaut).

FLOVIER (St.-), *Loches*, Indre-et-Loire (Tour.).

FLOXEL (St.-), *Montebourg*, Manche (Norm.).

FLOXICOURT, *Picquigny*, Somme (Picardie).

FLOYON, *Avesnes*, Nord (Hainaut).

FLUANS, *St.-Vit*, Doubs (Fr.-Comté).

FLUELEN, vill. du cant. d'Uri (Suisse), près du lac de Lucerne. On remarque dans le voisinage la chapelle de Guillaume-Tell. A une dem.-l. d'Altorf.

FLUMÉNIL, *Le Tilliers-en-Vexin*, Eure (Norm.).

* **FLUMENTA** (porte), à Rome; auj. *Porta-del-Popolo*.

FLUMET, pet. v. du Faussigny (Suisse); à 12 l. S. E. de Genève, 11 N. E. de Chambéry.

* **FLUMIUM**, Fium.

FLUMS, b. du cant. de St.-Gall (Suisse), sur la Lenez. Gr. fonderie d'acier. A 2 l. O. de Sargans.

FLUQUIÈRES, *St.-Quentin*, Aisne (Picardie).

FLUVANNA, c. de la Virginie (Et.-Unis), au S. de celui d'Albermale et au N. de la riv. de James : 9 l. de long, 4,775 hab. Columbia, ch.-l. — Riv. du c. ci-dessus; so. aux mont. Bleues, se perd dans la riv. de James.

FLUVIA, riv. de la Catalogne (Esp.); so. dans la viguerie de Campredon, emb. dans la Médit., à Ampurias.

* **FLUVIUS MAGNUS**, Rio-Grande, riv.

FLUY, *Picquigny*, Somme (Picardie).

FLY, *Gournay* (*Seine-Infér.*), Oise (Norm.).

* **FOA**, Foué.

FOAMEIX, *Étain*, Meuse (Lorraine).

* **FOBARIÆ**, Feuquières.

FOCA, pet. île à l'emb. de la riv. de Calabar (Afr.); avec une v. du même nom (Windorp chez les Hollandais.

FOCANT, c. de la pr. de Namur (Belg.), à 1 l. de Beauraing et 3 de Dinant. 291 hab.

FOCCICHIA, près Corte, *Bastia* (Corse).

FOCE, près Sartene, *Ajaccio* (Corse).

FOCHABERS, pet. v. du c. de Banff (Écosse), sur la Spey, avec un beau chât. A 78 l. N. d'Edimbourg.

FO-CHAN, v. de la Chine, ouverte et sans enceinte, près de Quang-Tong : on lui donne 4 l. de long et un million d'hab.

FOCHAS, v. du Japon, dans l'île de Niphon.

FO-CHEU ou **FOU-TCHEOU**, v. cap. du Fo-Kien (Chine), de prem. classe : beaux édific., pont de granit de plus de 100 arches; p. sûr et commode; comm. très-floriss. Dans un territ. abond. A 558 l. S de Pékin. Lat. N. 26. 4. l. E. 116. 44.

FOCHEUX, *Longuion*, Moselle (Barrois).

FOCQ (le), *Cherbourg*, Manche (Normandie).

* **FOCUNATES**, pet. pp. des Alpes Rhétiques, à l'O. du lac Verbanus (partie de la *Suisse italienne*). Leur v., appelée aussi Focunates, est auj. *Vogogna*.

FOCZANI, pet. v. de la Turquie d'Eur., sur le Milkow qui la divise en deux part., une à la Valachie, l'autre à la Moldavie. Victoire des Russes et des Autr. sur les Turcs en 1789 : incendiée par ces derniers en 1822. A 22 l. O. N. O. de Galacz.

FODELKIRCH, *Strasbourg*, B.-Rhin (Alsace).

* **FODOVARIUM**, Foeldwar.

FŒIL (le), *Quintin*, Côtes-du-Nord (Bretagne).

FOE-PETOUNE-HOTUN, v. d'Asie, dans la Tartarie chinoise; à 6 l. N. de Petoune-Hotun.

FOELDWAR ou **FOLDVAR**, *Fodovarium*, v. du c. de Tolna (Hongrie), sur le Danube, vis-à-vis Colocza : 2,500 hab. Lat. N. 46. 48. l. E. 16. 6.

FOEMUND, lac de la Norwège; 12 l. de long, 2 de large : à 53 l. N. de Christiania.

FOGARAS, pet. v. et chât. de Transylvanie, sur l'Aluta; résid. d'un évêque grec : 3,000 hab. A 10 l. O. de Cronstadt. Elle est le ch.-l. d'un distr. qui renferme 64 vill. et 4,500 familles.

FOGGI, v. sur la côte or. de l'île de Bouro (mer des Indes). Lat. N. 3. 28. l. E. 124. 4.

FOGGIA, v. de la Capitanate (roy. de Naples), dans une plaine, près du Cerbaro : 17,000 habitants. Comm. considér. de laines et de blé. A 5 l. S. O. de Manfredonia.

FOGGORA, dist. de l'Abyssinie, entre le lac Dambea et les mont. de Begemder.

FOGGY, pet. île du Gr.-Océan, près de la côte de l'Amér. Lat. N. 56. 10 l. E. 200. 25.

FOGLIA, riv. d'Italie; emb. dans le go. de Venise, à Pésaro.

FOGLIANO, lac de l'Et.-de-l'Egl. près de la mer Adr.

FOGLIZZO, pet. v. du Piémont, à 2 l. N. O. de Chiavasso : 2,400 hab.

FOGNANO, pet. v. de l'Etat-de-l'Egl., sur la Lamone; à 8 l. O. S. de Forli.

FOHR, pet. île et p. sur la côte O. du Sleswick (Dan.) : 5,600 hab. Lat. N. 54. 44. l. E. 6. 11.

FOHRAC, v. de Perse, dans le Farsistan; à 7 l. de Yezd.

FOHREY, v. du Mékran (Perse); à 107 l. de Kej.

FOI (Ste.-). Voy. **FOY** (Ste.-).

FOI ET MARTEAU. Voy. **FALAEN**.

FOI-NOTRE-DAME, c. de la pr. de Namur (Belg.), à 1 l. de Dinant. 158 hab.

FOIGNY (*Fasniacum*), *Vervins*, Aisne (Picardie). Anc. abb. de bernardins.

—, *Gentis*, Côte-d'Or (Bourgogne).

FOINARD, *Dourdan*, Seine-et-Oise (Ile-de-Fr.).

FOINÉ (la), *Rambouillet*, id.

FOIRET (la), *Longwy*, Moselle (Lorraine).

FOISSAC, *Villefranche-de-Rouergue*, Aveiron (Rouergue).

—, *Mauriac* (*Cantal*), Corrèze (Auvergne).

—, *Uzès*, Gard (Languedoc).

FOISSIAT, *Bourg*, Ain (Bresse).

FOISSY, *Arnay-le-Duc*, Côte-d'Or (Bourgogne).

—, *Villeneuve-l'Archevêque*, Yonne (Champ.).

FOIX, *Fuxum*, v. de Fr., anc. cap. du c. de son nom, sur l'Ariège, fondée, à ce que l'on croit, par les Phocéens; auj. ch.-l. de préf. du dép. de l'Ariège, d'arr. et de cant.; trib. crimin. et de prem. inst., chambre consultative des manuf., collége communal, inspect. forest.; bur. de p. : 5,600 hab. Tanneries, lamineries, chapelleries; forges; imprim., libr.; comm. de bestiaux, serges, gros draps, poix, résine, térébenthine, liége, etc. Foires d'un j., le lundi après les Rois, le premier lundi de Carême, le lundi de Pâques, le lendemain de la Trinité, le 9 septembre, le 4 novembre, le 9 décemb. : bestiaux, viande salée, laines. A 3 l. S. de Pamiers, 12 S. de Toulouse, 188 S. de Paris, 90 po. et demie. Lat. N. 43. l. O. 0. 45.

— (le C. de), anc. prov. de Fr., à l'E. de la part.

Digitized by Google

mér. de la Gascogne et à l'O. de la part. mér. du Languedoc. Le comté de Foix ne date que du 11e siècle. Le pays dont il a été formé appartenait aux comtes de Carcassonne. Il passa aux rois d'Aragon jusqu'en 1258 qu'il revint à St.-Louis. Il fut depuis possédé par la maison d'Albret, et passa à celle de Bourbon par le mariage de Jeanne d'Albret avec Antoine duc de Vendôme. Henri IV, leur fils, le réunit à la couronne de France, en 1607. Renfermé auj. dans le dép. de l'Ariège.

FOKIA, v. de la Bosnie (Turq. d'Eur.); à 30 l. S. S. O. de Belgrade.—Ou *Fokia-Nova*; anc. v. d'Anat. (Turq. As.), avec un bon p. et un chât.; dans l'anc. pays des Phocéens, fondateurs de Marseille. A 12 l. de Smyrne. Lat. N. 38. 44. l. E. 24. 19.—*Vecchia*, pet. et anc. v. d'Anatolie, autref. *Phocée*; à 2 l. de Fokia-Nova.

FO-KIEN, prov. or. et marit. de la Chine, au S. du Tché-Kiang et à l'O. de la mer de la Chine; très-vaste, très-fert. et très-commerç. Air agréable et sain, quoique chaud : mines de vif-argent, de cuivre, de plomb et de fer; belles forêts. Fabr. de papier, crayons, draps, toiles fines, etc. Forges d'ustensiles d'acier : 15,000,000 d'hab. Fo-Cheu ou Fou-Tcheou, capitale.

FOL (le), *St.-Hippolyte-sur-le-Doubs*, Doubs (Fr.-Comté).

FOLAINVILLE, vill. de l'Ile-de-Fr. (Seine-et-Oise), arr. de Mantes. Pop., y compris le ham. de *Dennemont*, env. 700 hab. : chât. de Dennemont, sur la rive droite de la Seine. A 13 l. de Paris, 1 l. N. de *Mantes*.

FOLAMPRISE, *Bellemare*, Seine-Infér. (Norm.).

FOLCARDE, *Villefranche-de-Lauragais*, H.-Gar. (Languedoc).

FOLCKLING, *Forbach*, Moselle (Lorraine).

FOLDENFIORD, baie cons. de la prov. de Nordland (Norwège) : navigat. très-dangereuse.

FOLESHILL, pet. v. du c. de Warwick (Angl.); à 1 l. N. E. de Coventry.

FOLGENSBOURG, *Huningue*, H.-Rhin (Alsace).

FOLGIAS (les), pp. nombreux et puissants au centre de l'Af., près de la Sierra-Leone, et sous la dépend. du souverain de Mopou.

FOLIE (la), *Isigny*, Calvados (Norm.).
—, *Longwy*, Moselle (Lorraine).
—, *Metz*, id.
—, *Thionville*, id.
—, *Landrecy*, Nord (Hainaut).
—, *Bondy*, Seine (Ile-de-France).
—, *Neuilly-sur-Seine*, id. Fabr. de produits chim.
—, *Lagny*, Seine-et-Oise (Brie).
—, *Arpajon*, Seine-et-Oise (Hurepoix).
—, *Beaumont-sur-Oise*, Seine-et-Oise (Beauvois).
—, *Houdan*, Seine-et-Oise (Ile-de-Fr.).
—, *Limours*, id.
—, *Milly*, Seine-et-Oise (Gatinais).
—, *Palaiseau*, Seine-et-Oise (Ile-de-Fr.).
—, *Versailles*, id.

FOLIE, *Roye*, Somme (Picardie).
— Cassan (la), *Mézières*, Ardennes (Champagne). Carr. de marbres très-variés.
— Chassevent, *Dourdan*, Seine-et-Oise (Ile-de-France).
— Goignaux, *Longuion*, Moselle (Barrois).
— Guenet (la), *Dourdan*, Seine-et-Oise (Ile-de-France).
— Herbault (la), *Bonneval*, Eure-et-Loir (Beauce).
— Panier (la), *Rosny-sur-Seine*, Seine-et-Oise (Ile-de-France).

FOLIES (les), *Corbeil*, Seine-et-Oise (Ile-de-Fr.).

FOLIGNO, *Fulginia*, v. épiscop. et commerç. de l'Et. de l'Égl. (Italie) : 15,000 hab. Belles égl. et beaux palais; fabr. de soie et de papier; manuf. d'étoffes de laine : patrie de plus. savants. Déleg. et à 4 l. N. N. O. de Spolette; sur le pench. d'une montagne, près du Topino. Dans les env. grotte remplie de stalactites curieuses.

FOLIGNY, *La Haye-Peynel*, Manche (Norm.).

FOLKEN, pet. v. de la Gestricie (Suède), sur l'Alcate.

FOLKINGHAM, b. du c. de Lincoln (Angl.); à 44 l. N. de Londres.

FOLKSTHONE, pet. v. marit. du c. de Kent (Angl.) : 3,700 habit. Pat. du médecin Harvei. A 3 l. de Douvres.

FOLLATIÈRE (la), *Le Pont-de-Beauvoisin*, Isère (Dauphiné).

FOLLE-ENTREPRISE, *Dourdan*, Seine-et-Oise (Ile-de-France).

FOLLEMBRAY (*Follanebraium*), *Coucy*, Aisne (Picardie). Anc. maison roy. ruinée; verrerie roy., près la forêt de Coucy.

FOLLES, *Morterol*, H.-Vienne (Marche).

FOLLETIÈRE (la), *Orbec*, Calvados (Normandie).
—, *Dourdan*, Seine-et-Oise (Ile-de-Fr.).
—, *Caudebec*, Seine-Infér. (Normandie).

FOLLEVILLE, *Bernay*, Eure (H.-Normandie).
— (la), *Arpajon*, Seine-et-Oise (Hurepoix).
—, *Lillebonne*, Seine-Infér. (Normandie).
—, *Breteuil* (*Oise*), Somme (Picardie).

FOLNY, *Eu*, Seine-Infér. (Normandie).

FOLOGNE, c. de la pr. de Limbourg (Belg.), à 3 q. de l. de Looz, et 3 l. 3 q. de Hasselt. 321 hab.

FOLQUIN (St-), *Gravelines* (*Nord*), Pas-de-Calais (Flandre).

FOLSCHEID ou FOLSCHETTE, c. de la province de Luxembourg (Belg.), à 1 l. d'Ospern, et 4 l. et dem. de Diekirch. 1,164 habitants.

FOLSCHWEILER, *St.-Avold*, Moselle (Lorraine).

FOLX-LES-CAVES, c. de la province de Brabant (Belg.), à 1 l. 3 q. de Jodoigne, et 7 l. 3 q. de Nivelles. 562 habitants.

FOMANO, riv. du roy. de Naples; emb. à la mer Adriat. Lat. N. 42. 49. l. E. 11. 45.

FOMBELLES, *Rhodez*, Aveiron (Rouergue).

FOMBIO, b. d'Italie, sur le Pô; remarq. par une vict. des Franç. sur les Autr. en 1796. Au duché et près de Plaisance.

FOMERAY, *Épinal*, Vosges (Lorraine).

FOM-UL-SILH, v. de l'Irak-Arabi (Turq. As.), sur le Tigre; à 8 l. N. de Vasit.

FONAMI, v. de l'Ile de Niphon (Japon).

FONBEAUZARD, *Toulouse*, H.-Gar. (Languedoc).

FONBELLON, *Aubenas*, Ardèche (Cévennes).

FONCAUDE, *La Réole*, Gironde (Bazadois).

FONCEGRIVE, *Selongey*, Côte-d'Or (Bourgogne).

FONCHES, rel. de p., *Roye*, Somme (Picardie).

FONCHETTE, *id.* id.

FONCINE (le Bas *et* le Haut), deux vill., *Champagnole*, Jura (Fr.-Comté). Fabr. d'horlogerie.

FONCLAIR, *Aiguillon*, Lot-et-Garonne (Agénois).

FON-COMBAUD, *Fons-Cumbaldus*, ci-dev. abb. de Bénédictins; à 2 l. N. O. du *Blanc*, Indre (Berry). Vignes au territoire.

FONDAMENTE, *Saint-Affrique*, Aveiron (Rouergue).

FONDERIE (la), *St.-Jean-Pied-de-Port*, Basses-Pyrénées (Béarn).
— *Tournan*, Seine-et-Marne (Brie).

FONDEROY, v. des Et.-Unis, dans la Virginie, sur la Rappahanock; à 4 l. S. E. de Leeds.

Digitized by Google

FONDETTE, *Tours*, Indre-et-Loire (Touraine); près de la Loire.

FONDI, *Fundi*, pet. v. épisc. de la Terre-de-Labour (roy. de Naples), sur le Garigliano, près du lac de son nom; assez bien fortifiée : 5,000 habit. Plaine fert., environs charmants, mauvais air. A 20 l. N. O. de Naples.

FONDREMANS, *Rioz*, H.-Saône (Fr.-Comté).

FONDS (les), *Briançon*, H.-Alpes (Dauphiné).

FONDUKLI, vill. de la Turq. d'Eur., près de Constantinople, à l'E., et sur le Bosphore; remarq. par un palais du grand-seigneur. On croit que c'est l'anc. *Aiantelon*, où les Mégariens adoraient le fils de Télamon. Récolte de melons excellents.

FONDULE, mont. de Provence (Var), sur la rive dr. de la riv. du même nom, et faisant partie de la chaîne sous-Alpine. Elle s'affaissa d'un côté en 1800, combla plus. vallées et engloutit quelques maisons.

FONFOUILLOUSE, *Le Pompidou* (*Lozère*), Gard (Languedoc).

FONG, v. du Hou-Quang (Chine), 2e classe.

FONGA, v. de l'île de Niphon; à 27 l. de Méaco (Japon).

FONGALOT, *Belvez*, Dordogne (Périgord).

FONGAUFIER, *id.*, id.

FONG-CHAN, v. de la Chine, dans l'île de Formose;

FONG-CHANG, v. de la Corée (Asie).

FONG-HOA, v. du Tché-Kiang (Chine), 3e classe; — *T'ching*, v. de la Tartarie chinoise, front. de la Corée. Fabr. de beau papier, de coton, etc.

FONG-KIEOU, v. de la Chine, dans le Honan.

FONGRAVE, *St.-Livrade*, Lot-et-Gar. (Agénois).

FONG-SIN, v. du Kiang-Si (Chine), 3e classe.

FONG-TCHING, v. du Petché-Li (Chine), sur le Gr.-Canal; à 5 l. N. de Kiang.

FONG-TCHUEN, v. du Quang-Tong (Chine).

FONG-TEN, v. d'Asie, dans la Corée.

FONG-YANG ou **FONG-YANG-FOU**, v. du Kiang-Nan (Chine), prem. classe, près de la riv. Jaune.

FONIA, pet. roy. de l'Afr. occ., le long de la Gambie; n'a guère que 7 l. de long.

FONJUN, v. du Petché-Li (Chine); à 8 l. de Tsun-Hoa.

FONLABOUR, *Albi*, Tarn (H.-Languedoc).

FONNEUVE, *Montauban*, Tarn-et-Gar. (Lang.).

FONROQUE, *Bergerac*, Dordogne (Périgord).

FONS, *Aubenas*, Ardèche (Vivarais).

—, *Figeac*, Lot (Quercy).

— (St.-), rel. de p., *Lyon* (*Rhône*), Isère (Lyonn.).

* **FONS-BLAUDI**, Fontainebleau.

* **FONS-EBRALDI**, Fontevrault.

FONSFORT, fontaine du Forez, près de St.-Galmier (Loire), à 8 l. O. S. de Lyon : sa couleur tire sur le rouge, et a un goût acidule.

FONSOMMES, *St.-Quentin*, Aisne (Picardie); à la source de la Somme.

FONS-OUTRE-GARDON, *Nismes*, Gard (Lang.).

— sur-Lussan, *Uzès*, id.

* **FONS-RAPIDUS**, Fontarabie.

FONTADE (la), *Gourdon*, Lot (Quercy).

FONTAFIE, rel. de p., *Chabanais*, Charente (Angoumois).

FONTAGNIEU, *Grenoble*, Isère (Dauphiné).

FONTAIN, *Besançon*, Doubs (Fr.-Comté).

FONTAINE, *Vervins*, Aisne (Picardie).

—, *Bar-sur-Aube*, Aube (Champagne).

— (Basse), *Brienne*, id.

—, *Rignac*, Aveiron (Rouergue). Mine d'alun.

—, *Mareuil*, Dordogne (Périgord).

—, *l'Ile-sur-le-Doubs*, Doubs (Fr.-Comté).

—, *Grenoble*, Isère (Dauphiné).

—, *Blois*, Loir-et-Cher (Blaisois); sur une mont.

FONTAINE, *Montoire*, Loir-et-Cher (Vendomois).

—, *Epernay*, Marne (Champagne).

— (Haute), *St.-Dizier* (*Haute-Marne*), Marne (Champagne).

—, *Dun sur-Meuse*, Meuse (Lorraine).

—, *Decize*, Nièvre (Nivernais).

—, *Maubeuge*, Nord (Hainaut).

—, ch.-l. de cant.; arr. et à 2 l. et dem. N. E. de *Belfort*, H. Rhin (Alsace); sur le Rapain.

— (Petite), *Belfort*, Ht.-Rhin (Alsace).

—, *Vangis*, Seine-et-Marne (Brie).

—, *Arpajon*, Seine-et-Oise (Hurepoix).

— (la), *Meulan*, Seine-et-Oise (Ile-de-France).

— (la), *Rosny-sur-Seine*, id.

—, *Fontenay-le-Comte*, Vendée (Poitou).

—, *St.-Fargeau*, Yonne (Auxerrois).

— Ardente (la), so. curieuse de Fr., près du vill. de St.-Barthelemi; à 3 l. de Grenoble (Isère) : une des 7 merveilles du Dauphiné.

FONTAINE-AU-PIRE, *Cambray*, Nord (Cambrésis).

— aux-Abeys, *Rosny-sur-Seine*, Seine-et-Oise (Ile-de-France).

— aux-Bois, *Landrecy*, Nord (Hainaut).

— aux-Cossons (la), ham. et mais. de camp. (Seine-et-Oise). Voy. VAUGRIGNEUSE.

— Bellenger, *Gaillon*, Eure (Normandie).

— Bethon, *Villenoxe* (*Aube*), Marne (Champ.).

— (St.-), *St.-Avold*, Moselle (Lorraine). Forges.

FONTAINEBLEAU, *Fons-Blaudi*, pet. v. du Gatinais (Seine-et-Marne), ch.-l. de s.-préf., d'arr. et de cant., tribun. de prem. inst., inspect. forest.; institut. de jeunes gens; pet. sémin. du dioc. de Meaux, dans l'anc. couvent d'Avon, vill. à peu de distance; rel. et bur. de p., env. 9,000 hab. Comm. de raisins, fruits, conserve de genièvre, savon; manuf. de faïence et de porcelaine; imprim., librairie; deux hospices : exploitat. des bois et extract. des pierres de grès des rochers dont la forêt est hérissée. Superbe maison royale, commencée par François I, sur les dessins de Primatice, achevée et embellie par Henri IV, Louis XIII, Louis XIV et Louis XV. Le pape Pie VII y fut détenu pendant plus. années, et n'en sortit qu'en 1814; Napoléon y fit sa première abdication le 11 avril de cette année. La forêt qui environne Fontainebleau (l'anc. forêt de *Bièvre*) a 32,877 arpents. Foires de 3 j., le lundi de la Trinité et le 26 nov. : chevaux, bestiaux, vins, mercerie, friperie, bonneterie, quincaillerie. Patrie de Dancourt, auteur et acteur. L'arr. est div. en 7 cant. et 104 comm. A 4 l. S. de Melun, 15 S. E. de Paris. Lat. N. 48. 24. l. E. 0. 20.

FONTAINE-BONNELEAU, *Crèvecœur*, Oise (Pic.).

— Brus, *Lons-le-Saulnier*, Jura (Fr.-Comté).

— Chalandray, *Aulnay*, Char.-Infér. (Saintonge).

— Châtel, *Buchy*, Seine-Infér. (Normandie).

— Couverte, *Craon*, Mayenne (Anjou).

— Daniel, *Mayenne*, Mayenne (Maine). Filat. de coton, fabr. de calicots. Anc. abb. de Bernardins.

— de-Fer, fontaine minér. du Boulonnais (Pas-de-Calais), bonne contre les obstructions. Près de Boulogne.

FONTAINE-DE-LORME (la), *Montbard*, Côte-d'Or (Bourgogne). Papeterie.

— Denis, *Sézanne*, Marne (Champagne).

— d'Ozillac, *Jonzac*, Char.-Infér. (Saintonge).

— en-Bray, *Neufchâtel-en-Bray*, Seine-Infér. (Normandie).

— en-Dormois, *Ste.-Menehould*, Marne (Champ.).

— en-Duémois, *Baigneux-les-Juifs*, Côte-d'Or (Bourgogne).

— Etoupe-Four, *Caen*, Calvados (Normandie).

Digitized by Google

FONTAINE-EVRARD (la), *Bonnières*, Seine-et-Oise (Mantois).
— Fourche, *Bray-sur-Seine*, Seine-et-Marne (Champagne).
— Française, b. de Bourgogne (Côte-d'Or), sur des étangs poissonn. ; ch.-l. de cant. ; arr. et 8 l. N. E. de Dijon, 3 de *Mirebeau-sur-Bèze* : 1,200 habit. Henri IV y gagna une bataille contre le duc de Mayenne, en 1595 : monument élevé en mémoire de cette vict., beau chât. Patrie de St.-Bernard ; forges.
FONTAINE-GUÉRARD, *Ecouis*, Eure (Normandie). Filat. de coton : anc. abbaye de Bénédictines.
— Guérin, *Beaufort*, Maine-et-Loire (Anjou).
— Halbout, *Harcourt*, Calvados (Normandie).
— Henry, *Caen*, id.
— Heudebourg, *Louviers*, Eure (Normandie).
— Jean, *Châtillon-sur-Loing*, Loiret (Gatinais). Anc. abb. de Bernardins.
— l'Abbé, *Beaumont-le-Roger*, Eure (Normandie).
— la-Gaillarde, *Sens*, Yonne (Champagne).
— la-Guyon, *Courville*, Eure-et-Loir (Beauce).
— la-Louvet, *Bernay*, Eure (Normandie).
— la-Malet, *Montivilliers*, Seine-Inférieure (Normandie).
— la-Rivière, vill. de la Beauce (Seine-et-Oise), arr. d'Etampes, sur le *ru* de Climont. Env. 140 hab. ; chât. A 14 l. S. de Paris, 2 S. d'*Etampes*.
FONTAINE-LA-SORET, *Brionne*, Eure (Norm.).
— la-Vaganne, *Grandvilliers*, Oise (Beauvoisis). Bonneterie.
— la-Vineuse, font. minér. du Gapençais, H.-Alpes (Dauphiné) : a le goût du vin.
— le-Bourg, *Rouen*, Seine-Infér. (Normandie).
— le-Clerc, *St.-Quentin*, Aisne (Picardie).
— le-Comte, *Poitiers*, Vienne (Poitou). Anc. abb. de St.-Augustin.
— le-Dun, ch.-l. de cant., *St.-Valléry-en-Caux*, Seine-Infér. (Norm.). Arrond. et à 6 l. N. E. d'Yvetot.
— le-Pin, *Caen*, Calvados (Normandie).
— le-Port, vill. de la Brie (Seine-et-Marne), arr. de Melun, sur la rive dr. de la Seine, Pop., y compris la ci-dev. abb. de *Barbeaux*, les ham. de *Massory*, de *la Barre*, du *Goulet*, de la *Coudre*, etc., env. 300 habit. Vignoble : restes de l'abb. de *Barbeaux* (Bernardins), fondée l'an 1147 par Louis VII, dit le Jeune, près du port du même nom, d'où l'on transporte quantité de bois pour l'approvisionnem. de la capitale. A 12 l. et dem. de Paris, 3 q. de l. S. O. du *Châtelet*.
FONTAINE-LES-BASSETS, *Argentan*, Orne (Normandie).
— les-Boulans, *Fruges*, Pas-de-Calais (Artois).
— les-Capy, *Péronne*, Somme (Picardie).
— lès-Châlons, *Le Bourgneuf*, Saône-et-Loire (Mâconnais).
— les-Cornus, ou les-Corps-Nus, vill. de l'Ile-de-France (Oise), arr. de Senlis, près la pet. riv. de *Nonette*. Popul., y compris la ci-dev. abb. de Bernardins, dite de *Chaalis* (Voy. ce mot), le ham. de la *Chapelle*, env. 300 habitants ; chât., belles so. d'eaux vives. A 10 l. et dem. de Paris, 2 S. E. de *Senlis*.
FONTAINE-LÈS-CROISILLE, *Arras*, Pas-de-Calais (Artois).
— lès-Dijon, *Dijon*, Côte-d'Or (Bourgogne).
— le-Sec, *Abbeville*, Somme (Picardie).
— les-Grès, *Méry-sur-Seine*, Aube (Champ.).
— lès-Herman, *St.-Pol-sur-Ternoise*, Pas-de-Calais (Artois).
— les-Luyères, *Arcis-sur-Aube*, Aube (Champ.).
— lès-Luxeuil, *Luxeuil*, H.-Saône (Fr.-Comté).
FONTAINE lès-Nonains, anc. prieuré (Seine-et-Marne). Voy. DOUY-LA-RAMÉE.
— lès-Pargny, *Nesle*, Somme (Picardie).
— les-Ribouts, *Châteauneuf-en-Thimerais*, Eure-et-Loir (Beauce).
— les-Sèches, *Laignes*, Côte-d'Or (Bourgogne).
— l'Etalon, *Auxy-le-Château*, Pas-de-Calais (Artois).
— l'Evêque, *Aups*, Var (Provence).
FONTAINE-L'ÉVÊQUE, *Fons Episcopi*, pet. v. de la prov. de Hainaut (Belg.), à 1 l. et demie de Charleroi. Carr. de marbre et forge au territoire. Comm. de clouterie. Elle s'appelait primitivement Fontaine ; Godefroid, devenu évêque de Cambrai, en 1219, lui donna le nom de l'Evêque. 2,809 hab.
FONTAINE-LIVAU, *Etréchy*, Seine-et-Oise (Ile-de-France).
— Menchoult, *Rosny-sur-Seine*, id.
— More, b. du Piémont ; à 7 l. S. E. d'Aoste.
— Notre-Dame, *St.-Quentin*, Aisne (Picardie).
— Notre-Dame, *Cambray*, Nord (Cambrésis).
— Notre-Dame, *Lyon*, Rhône (Lyonnais).
— Raoul, *Cloye* (*Eure-et-Loir*), Loir-et-Cher (Berry).
— Ronde (la), fontaine intermittente, avec flux et reflux, sur le gr. chemin de Pontarlier au vill. de Touillon (Doubs).
FONTAINES (les), *Solre-le-Château*, Nord (Hain.).
—, *Lagny*, Seine-et-Marne (Brie).
—, *Tournan*, id.
FONTAINE-SIMON, *Champrond*, Eure-et-Loir (Perche).
—sous-Catheux, *Crèvecœur*, Oise (Picardie).
—sous-Jouy, *Pacy-sur-Eure*, Eure (Norm.).
—sous-Mont-Aiguillon, *Villenoxe* (*Aube*), Seine-et-Marne (Champagne).
—sous-Montdidier, *Montdidier*, Somme (Pic.).
—sous-Préaux, *Rouen*, Seine-Infér. (Norm.).
—Soyer, *Dijon*, Côte-d'Or (Bourgogne).
—sur-Coole, *Châlons-sur-Marne*, Marne (Champagne).
—sur-Marne, *Joinville*, H.-Marne (Champ.).
—sur-Maye, *Abbeville*, Somme (Picardie).
—sur-Saône, *Lyon*, Rhône (Lyonnais).
—sur-Somme, *Abbeville*, Somme (Pic.). Comm. de tourbe.
—St.-Georges, *Méry-sur-Seine*, Aube (Champ.).
—St.-Lucien, *Beauvais*, Oise (Beauvoisis).
—St.-Martin (la), *Foulletourte*, Sarthe (Maine) ; avec une fontaine miraculeuse, attribuée à St.-Martin, et décorée d'un petit portique à colonnes de marbre.
FONTAINETTES, *Etampes*, Seine-et-Oise (Beauce).
FONTAINE-UTERTE, *Saint-Quentin*, Aisne (Pic.).
FONTAINE-VALMONT, c. de la prov. de Hainaut (Belg.) ; à 1 l. de Merbes-lez-château, et 4 un q. de Charleroi. 522 hab.
FONTAINOUS, *Villefranche*, Aveiron (Rouergue).
FONTAINS, vill. de la Brie (Seine-et-Marne), arr. de Provins. Pop., y compris le ham. des *Granges*, part. de celui de *Rogenvilliers*, et le domaine de *Bourguignon* (Voy. NANGIS), env. 200 habit. Terr. en labour. A 15 l. 3 q. S. E. de Paris, 3 q. S. de *Nangis*.
FONTANA, pet. v. de l'Etat-de-l'Egl. ; à 5 l. S. S. O. de Bologne.
* **FONTANÆUM**, Fontenay.
FONTANELLA, petite v. commerçante du royaume Lomb.-Vénitien, sur l'Oglio ; à 4 l. N. E. de Créma.
* **FONTANELLA**, Fontenelle.
FONTANELLATO, b. du d. de Parme (Ital.) ; à 2 l. E. de Borgo-san-Donino.

Digitized by Google

* FONTANENSIS-ARX, Fuentès.

FONTANÈS, *Quillan*, Aude (Languedoc).

—, *Sommières* (*Gard*), Hérault (Provence).

—, *St.-Chamond*, Loire (Lyonnais).

—, *Brioude*, H.-Loire (Auvergne).

—, *Cahors*, Lot (Quercy).

—, *Gramat*, id.

—, *Langogne*, Lozère (Gévaudan).

FONTANÈS-DE-LEQUES, *Sommières*, Gard (Languedoc).

* FONTANETUM, Fontenay.

FONTANGES, *Saint-Martin-Valmeroux*, Cantal (Auvergne). Mines de houille et d'alun, eaux minér. au territoire.

FONTANGY, *Saulieu*, Côte-d'Or (Bourgogne).

FONTANIÈRES, *Chambon*, Creuse (Auvergne).

FONTANILLE, *Castres*, Tarn (Languedoc).

FONTANILS, *Grenoble*, Isère (Dauphiné).

—, *Arles-sur-Tech*, Pyrén.-Or. (Roussillon).

FONTANKA, pet. riv. de Russie; traverse la v. de St.-Petersbourg.

FONTANS, *St.-Chély*, Lozère (Languedoc).

FONTARABIE, *Fons rapidus*, pet., mais très-forte v. de la prov. de Guipuscoa (Esp.), en Biscaye, dans une espèce de péninsule, sur la rive g. et à l'embouchure de la Bidassoa. Bon fort. 2,050 hab. Prise par les Français en 1794. A 7 l. S. O. de Bayonne, 25 E. de Bilbao. Son port ne reçoit que des barques. Latit. N. 43. 21. long. O. 4. 7.

FONTARABIE, rel. de p., *Bourg-sur-Gironde*, Gironde (Guienne).

FONTARÈCHES, *Uzès*, Gard (Languedoc).

FONTARÈDE, *Nérac*, Lot-et-Gar. (Condomois).

FONTAS, *Castres*, Tarn (Languedoc).

FONTAVIE, *Limas*, Seine-et-Oise (Hurepoix).

FONTCASTELAN, *Aups*, Var (Provence).

FONTCLAIREAU, *Mansle*, Char. (Angoumois).

FONTCOUVERTE, *Lezignan*, Aude (Languedoc).

—, *Saintes*, Char.-Infér. (Saintonge).

—, *Perpignan*, Pyrén.-Or. (Roussillon).

—, *St.-Maximin*, Var (Provence).

FONTEILLES (les), *Espalion*, Aveiron (Rouergue).

—, *Mur-de-Barres*, id.

FONTELAYE (la), *Tôtes*, Seine-Infér. (Normandie).

FONTENAILLES, *Bayeux*, Calvados (Normandie).

—, vill. de la Brie (Seine-et-Marne), arr. de Melun, route de Nangis à cette v. Pop., y compris le hameau de *Jarrier*, le pavillon des *Bouleaux*, la ferme et le moulin de *Ville-Fermoy*, env. 600 hab. Tuilerie : chât. de *Bois-Baudran*, anc. ch.-l. de la seigneurie de Fontenailles; gr. parc. Etangs. A 13 l. de Paris, 1 l. O. de *Nangis*.

FONTENAILLES-SUR-COURSON, *Auxerre*, Yonne (Bourgogne).

FONTENAY, *Montbard*, Côte-d'Or (Bourgogne). Papeterie; anc. abb. de Bernardins.

— *le-Tilliers-en-Vexin*, Eure (Normandie).

—, *Vatan*, Indre (Berry). Comm. de blé et de moutons.

—, rel. de p., *Montargis*, Loiret (Gatinais). Vieux pont de pierre, attribué à César.

—, *Montebourg*, Manche (Normandie).

—, *Mortain*, id.

—, *Charolles*, Saône-et-Loire (Bourgogne).

—, rel. de p., *Guignes*, Seine-et-Marne (Brie).

—, vill. de l'Ile-de-Fr. (Seine-et-Oise), arr. de Pontoise, anc. marquisat : env. 700 hab. A 5 l. 3 q. N. de Paris, 1 l. O. de *Louvres*.

FONTENAY, *Montivilliers*, Seine-Infér. (Norm.).

—, *Bruyères*, Vosges (Franche-Comté).

— aux-Roses, vill. de l'Ile-de-Fr. (Seine), arr. et cant. de Sceaux, à mi-côte; ainsi nommé à cause de la quantité de roses qui en proviennent : env. 800 h. Vignes, fraisiers et arbustes : belles mais. de camp., dont une fut habitée par Scarron; carr. de sable à mouler. A 2 l. S. O. de Paris (*Banlieue*).

FONTENAY-BEAUSSERY, *Nogent-sur-Seine*, Aube (Champagne).

— en-Puisaye, *Vézelay*, Yonne (Nivernais) : remarq. par la bataille de 841, entre les enfants de Louis-le-Débonnaire.

FONTENAY-LE-COMTE, *Fontanetum Comitis*, jol. v. du Poitou (Vendée), ch.-l. de s.-préfect., d'arr. et de cant.; trib. de prem. inst., inspect. forest., collége communal; rel. et bur. de p., 7,500 hab. Fabr. de toiles et de draps communs; brasseries, tanneries, chapellerie, mégisserie, imprim., librairie : exportat. par le port de Gros-Noyer, de bois de constr., à brûler, merrain, cordes, feuillards et charbon; import. par le même port, de vins de Bordeaux, d'Aunis, de Saintonge et de denrées du Midi, dont Fontenay est l'entrepôt. Cette v. tire son nom d'une font. abond. et d'un chât. où les comtes de Poitou faisaient leur résid. : belle flèche à l'église de Notre-Dame, halles très-gr.; faubourgs mieux bâtis et plus agr. que la v. Foires, le 31 janv., 2 j.; 24 juin, 4 j.; 2 août, 2 j.; 11 oct., 4 j. : mulets, chevaux, draperies, mouchoirs de Chollet. Pend. la révolut. cette v. s'est appelée *Fontenay-le-Peuple*. L'arr. est divisé en 9 cant. et 124 comm. Sur les deux rives de la Vendée, à 3 l. de la mer, 10 N. E. de la Rochelle, 112 S. O. de Paris. Lat. N. 46. 30. long. O. 3. 10.

FONTENAY-LE-FLEURY, vill. de l'Ile-de-France (Seine-et-Oise), arr. et cant. de Versailles. Pop., env. 300 hab., beauc. de légumes. A 3 l. 1 q. O. de Paris, 1 l. 1 q. O. de *Versailles*.

FONTENAY-LE-LOUVET, *Carouges*, Orne (Norm.).

— le-Marmion, *Caen*, Calvados (Normandie).

— le-Pesnel, *Tilly-sur-Seule*, id.

— lès-Briis, vill. du Hurepoix (Seine-et-Oise), arr. de Rambouillet, sur la route de Limours à Arpajon. Popul., y compris les ham. de *Soucy*, *Arpenty*, *Verville*, *Bel-Air*, env. 800 hab., deux chât., un à Fontenay, l'autre au ham. de *Soucy*. A 8 l. S. O. de Paris, 1 l. et dem. de *Limours*.

FONTENAY-LE-VICOMTE, vill. de l'Ile-de-France (Seine-et-Oise), arr. et cant. de Corbeil, près la riv. d'*Essonnes*, env. 300 hab. Tourbière : chât. et parc, compris autref. dans les domaines des vicomtes de Corbeil. A 8 l. 3 q. S. de Paris, 2 l. et dem. S. O. de *Corbeil*.

FONTENAY-MAUVOISIN, vill. de l'Ile-de-France (Seine-et-Oise), arr. de Mantes : env. 200 hab. A 13 l. et dem. de Paris, une demi l. S. O. de *Mantes*.

FONTENAY-PRÈS-FYÉ, *Chablis*, Yonne (Bourg.).

FONTENAY-SOUS-BOIS, vill. de l'Ile-de-France (Seine), arr. de Sceaux; contigu au bois de Vincennes; anc. seigneurie. Pop., env. 1,500 hab. Chât. : plus. font. Anc. couvent de Minimes, dans le bois même de Vincennes, démoli en part., et converti en une habit. délicieuse : carr. et fours à plâtre. A 2 l. E. de Paris (*Banlieue*).

FONTENAY-SOUS-FOURONNE, *Coulanges*, Yonne (Bourgogne).

— sur-Connie, *Thoury*, Eure-et-Loir (Orléanais).

— sur-Eure, *Chartres*, Eure-et-Loir (Beauce).

— sur-Juisnes, *Corbeil*, Seine-et-Oise (Ile-de-Fr.).

— sur-le-Vay, *Isigny*, Calvados (Normandie).

— sur-Orne, *Argentan*, Orne (Normandie).

— sur-Vègre, *Sablé*, Sarthe (Bas-Maine).

— St.-Père, vill. du Vexin (Ile-de-France), arr. de Mantes; anc. seigneurie. Pop., y compris les ham. du *Mesnil*, du *Moussel*, de la *Croix*, des *Grandes* et *Pet.-Vallées*, des *Rues*, du *Saussoy*, env. 800 h.

Digitized by Google

Grains et bois, moulins à farines; chât. du *Mesnil*, avec un beau parc et une superbe pièce d'eau. A 11 l. et dem. de Paris, 1 l. N. de *Mantes*.

FONTENAY-TORCY, *Songeons*, Oise (Beauvoisis). Fabr. de verres à lunettes et à miroirs.

— Trésigny, anc. pet. v. de la Brie (Seine-et-Marne), arr. de Coulommiers; rel. de p. : anc. marquisat. Pop., y compris les ham. d'*Ecoublay*, *Visy*, env. 1,100 hab. Chât. habité jadis par Charles IX et réparé par le duc d'Epernon, parc immense avec des eaux abond. A 9 l. et dem. S. E. de Paris, 1 l. 3 q. de Rozay (*Guignes*).

FONTENELAY, *Gy*, H.-Saône (Franche-Comté).

FONTENELLE, *la Capelle*, Aisne (Thiérache).

—, *Montmirail* (*Marne*), Aisne (Brie).

—, *St.-Hippolyte-sur-le-Doubs*, Doubs (Franche-Comté).

—, *Bernay*, Eure (Normandie).

— (la), *Antrain*, Ille-et-Vilaine (Bretagne).

— (la), *Mondoubleau*, Loir-et-Cher (Maine).

—, *Château-Vilain*, H.-Marne (Champagne).

—, *Valenciennes*, Nord (Hainaut). Anc. abbaye de Bernardines.

—, *Belfort*, Haut-Rhin (Alsace)

—, château (Seine-et-Marne). Voy. JOSSIGNY.

—, *Luzarches*, Seine-et-Oise (Ile-de-France).

—, vill. de l'Ile-de-Fr. (Seine-et-Oise), arr. de Pontoise; est composé seulement de 2 mais. isolées, renfermant 15 à 20 hab. Terr. en labour. A 8 l. et dem. N. O. de Paris, par l'Ile-Adam (*Pontoise*).

FONTENELLE, *Bourbon-Vendée*, Vendée (Poitou). Anc. abb. de Saint-Augustin.

— lès-Chazot, *Baume-les-Dames*, Doubs (Fr.-Comté).

— lès-Montby, *id.*, id.

— (les), *Neaufle*, Seine-et-Oise (Mantois).

— sur-Vingeanne, *Mirebeau-sur-Bèze*, Côte-d'Or (Bourgogne).

FONTENELLE, c. de la pr. de Namur (Belg.), à 3 q. de l. de Walcourt, et 2 l. et dem. de Philippeville. 221 hab.

FONTENERMONT, *Vire*, Calvados (Normandie).

FONTENET, *St.-Jean-d'Angely*, Char.-Inférieure (Saintonge).

FONTENILLES, *Mansle*, Charente (Angoumois).

—, *Belvez*, Dordogne (Périgord).

FONTENILLES, *St.-Lys*, Hte-Garonne (Armagnac).

—, *Chef-Boutonne*, Deux-Sèvres (Poitou).

FONTENIS (les), *Rioz*, Haute-Saône (Fr.-Comté).

FONTENOILLE, c. de la province de Luxembourg (Belg.); à 1 l. de Florenville, et 4 de Neufchâteau. 490 hab.

FONTENOTTE, *Baume-les-Dames*, Doubs (Fr.-Comté).

FONTENOTTES, *Morteau*, id.

FONTENOUILLES, *Joigny*, Yonne (Champagne).

FONTENOY, vill. près de l'Escaut, pr. de Hainaut (Belg.), à une dem. l. d'Antoing, et 1 et dem. de Tournai. 715 hab.; cél. par la victoire que les Franç.; commandés par le maréchal de Saxe, y remportèrent sur les Anglais et les Hollandais, le 11 mai 1745.

FONTENOY, *Soissons*, Aisne (Soissonnais).

—, *St.-Fargeau*, Yonne (Auxerrois).

—la-Joute, *Bacarat*, Meurthe (Lorraine).

—la-Ville, *Vesoul*, Haute-Saône (Fr.-Comté).

—le-Château, *Bains*, Vosges (Lorraine). Fabr. de couverts étamés; forge.

—lès-Montbozon, *Vesoul*, H.-Saône (Fr.-Comté).

—sur-Moselle, *Toul*, Meurthe (Lorraine). Patrie du poète Gilbert, mort en 1780 : anc. comté.

FONTENU, *Lons-le-Saulnier*, Jura (Fr.-Comté).

FONTENY, *Salins*, id. Papeterie.

FONTENY, *Château-Salins*, Meurthe (Lorraine).

—, *Rambervillers*, Vosges (Lorr.); sur l'Arentelle. Forge.

FONTERS-DE-HAUT OU DU-RAZÈS, *Castelnaudary*, Aude (Languedoc).

* **FONTES**, Fontaines.

FONTÈS, *Pezénas*, Hérault (Languedoc).

FONTET, *La Réole*, Gironde (Bazadois).

—, *Castel-Jaloux*, Lot-et-Garonne (Agénois).

FONTETTE, *Bar-sur-Seine*, Aube (Champagne).

—, *Villeaux*, Côte-d'Or (Bourgogne).

—, *Bourbon-Lancy*, Saône-et-Loire (Bourgogne).

FONTEVRAULT, *Fons Ebraldi*, petite v. d'Anjou (Maine-et-Loire), où il y avait une célèbre abbaye de filles, chef d'ordre, et dont l'abbesse avait sous sa jurid. les couvents d'hommes du même ordre; convertie auj. en maison centrale de détention. A 1 l. de la Loire, 3 S. E. de *Saumur*, 75 S. O. de Paris.

FONTFROIDE, *Narbonne*, Aude (Languedoc). Anc. abbaye de Bernardins.

FONTGOMBAULT, *Le Blanc*, Indre (Berry).

FONTIENNE, *Forcalquier*, Basses-Alpes (Prov.).

FONTIÈS-CABARDÈS, *Carcassonne*, Aude (Bas-Languedoc).

—Rive-d'Aude, *id.*, id.

FONTIROUX, *Agen*, Lot-et-Gar. (Agénois).

FONTJONCOUZE, *La Grasse*, Aude (Languedoc).

FONT-LAURIER, *Narbonne*, Aude (Languedoc).

FONTMORIGNY, *Villequiers*, Cher (Berry). Anc. abbaye de Bernardins.

FONTOY, rel. de p., *Thionville*, Moselle (Lorr.). Fabrique de draps.

FONTPÉDROUSE, *Mont-Louis*, Pyrénées-Orient. (Roussillon).

FONTPERON, *St.-Maixent*, Deux-Sèvres (Poitou).

FONTRABIOUSE, *Mont-Louis*, Pyrénées-Orient. (Roussillon).

FONTRAILLES, *Trie*, Hautes-Pyrénées (Astarac).

FONTROUGE, *Limoux*, Aude (Languedoc).

FONTSORBES, *St.-Lys*, H.-Garonne (Armagnac).

FONTUBÉ, *Etampes*, Seine-et-Oise (Beauce).

FONTVANNES, *Estissac*, Aube (Champagne).

FONTVIEILLE, *Arles-sur-Rhône*, Bouches-du-Rhône (Provence).

FOOL, *Bar-sur-Seine*, Aube (Champagne).

FOORE OU FORE, 2 b. d'Irl.; l'un au c. d'Est-Meath, l'autre au c. d'Ouest-Meath : chacun un député au parlem.

FOOZ, c. de la pr. de Liége (Belg.); à 1 l. de Hollogne, et 2 de Liége. 345 hab.

* **FORA**, Fore.

FORA, riv. du roy. de Naples; embouc. à la mer Adriat.

FORAINE-D'ALÈGRE (la), *Le Puy*, Haute-Loire (Velay).

FORAINS-DE-LUZY, *Luzy*, Nièvre (Nivernais).

FORAINVILLIER, *Dreux*, Eure-et-Loir (Ile-de-France).

FORBACH, b. de Lorraine (Moselle); ch.-l. de cant.; rel. et bur. de p., 1,900 hab. Fabr. de draps. Arr. et à 4 l. de Sarreguemines, 92 E. N. de Paris.

FORBES, b. de Bohême; à 3 l. S. E. de Budweis.

FORCADO (Rio), riv. du roy. de Wari (Afr.), avec de beaux arbres sur ses bords. Lat. N. 6.

FORCALQUEIRET, *Brignolles*, Var (Provence).

FORCALQUIER, *Forum Calcarium* ou *Forum Neronis*, anc. c. et sa capit., v. de Provence (B.-Alpes), ch.-l. de s.-préf., d'arr. et de cant.; trib. de prem. inst., pet. sémin. du dioc. de Digne; bur. de p., 2,800 hab. Comm. de vins, eaux-de-vie, huiles d'olives, soie, chapeaux, poterie; fabr. de cadis. Foire de 3 j. le 16 août : mulets, mercerie, quincaillerie.

Digitized by Google

A 12 l. N. E. d'Aix, 10 S. O. de Digne, 189 S. E. de Paris. L'arr. est div. en 6 cant. et 52 comm. Lat. N. 43. 58. l. E. 3. 35.

FORCE (la), *Castelnaudary*, Aude (Languedoc).

— (la), ch.-l. de cant.; arr. et à 2 l. E. de *Bergerac*, Dordogne (Périgord): ci-dev. duché-pairie. Comm. de bestiaux, grains et vins.

FORCÉ, *Laval*, Mayenne (Bas-Maine); sur la Jouanne. Blanchisserie de toiles.

FORCELLES SOUS-GUGNEY, *Vezelise*, Meurthe (Lorraine).

— St.-Gorgon, *id.* id.

FORCETS, *Miélan*, Gers (Gascogne).

FORCEVILLE, *Abbeville*, Somme (Picardie).

—, *Albert*, id.

FORCEY, *Andelot*, H.-Marne (Bassigny). Forges.

* **FORCHEA**, Forth.

FORCHEIM, *Forchemium*, *Furtavia*, v. forte du cerc. de la Rézat (Bav.), au confl. de la Wiesent et de la Rednitz: 2,300 hab. Fabr. de glaces. A 6 l. S. de Bamberg.

FORCHENBERG, b. du roy. de Bavière; à 2 l. N. E. d'Oettingen.

FORCHIES-LA-MARCHE, c. de la pr. de Hainaut (Belg.), à 1 dem. l. de Fontaine-l'Evêque, et 1 l. 3 q. de Charleroi. 916 hab.

FORCHTENBERG, b. du Wurtemberg; à 2 l. N. N. E. d'Oehringen.

* **FORCIA-DE-PRATO**, Pratz-de-Molo.

FORCIOLO, *Ajaccio* (Corse).

FORD, v. de la Car. du Nord (Et.-Unis).

FORDESTADT, b. de Prusse, dans le cerc. de Magdebourg; à 2 l. de Kalaw.

FORDINBRIDGE, pet. v. du c. de Hants (Angl.), sur l'Avon: 2,300 habit. A 39 l. O. S. O. de Londres.

FORDONGIANO, *Forum Trajani*, b. de l'île de Sardaigne (Médit.); sur la riv. et à 10 l. N. E. d'Oristagni.

FORE ou FOEHR, *Fora*, pet. île du Dan., sur la côte occid. du Sleswick; abonde en bestiaux et en grains. Lat. N. 54. 46. l. E. 6.

FOREIL, *Brie-Comte-Robert*, Seine-et-Marne (Brie).

FORELAND (sept.), cap d'Angl., à l'extrém. N. E. du c. de Kent, avec un fanal. Lat. N. 51. 25. l. E. 0. 51.

FORENS, *Châtillon-de-Michaille*, Ain (Bugey).

* **FORENSIS PAGUS**, le Forez.

* **FORENTUM**, pet. v. d'Italie, sur un coteau, près du Vulturne et aux front. de la Lucanie; renomm. par la fertilité de son territoire.

FORENVILLE, *Cambray*, Nord (Cambrésis).

FORENZA, *Forentum*, v. du roy. de Naples; pr. de la Basilicate, distr. et à 4 l. 3 q. de Melfi. 4,900 hab.

FORESESTES, *Albi*, Tarn (H.-Languedoc).

FORESMONTIERS, *Abbeville*, Somme (Picardie). Anc. abb. de bénédictins.

FOREST, c. de la pr. de Hainaut (Belg.), à 1 l. un q. de Frasnes, et 2 l. 3 q. de Tournai. 975 hab.

FOREST, pet. île du Canada (Amér. sept.); à l'emb. du lac Ontario.

FORESTEL (le), *Hesdin*, Pas-de-Calais (Artois).

FORESTIÈRE (la), *Sézanne*, Marne (Champ.).

FORESTIÈRES (les v.), quatre villes d'Allem., sur le Rhin, à l'entrée de la Forêt-Noire, savoir: Lauffenbourg et Rheinfeld, à la Suisse, Seckingen et Waldshut, au gr.-d. de Bade.

FORESTRE-ST.-JULIEN, *Gap*, Hautes-Alpes (Gapençais).

FORÊT, c. de la prov. de Brabant (Belg.), à une dem. l. d'Uccle, et 3 q. de l. de Bruxelles. 941 h.

FORÊT, c. de la prov. de Liége (Belg.); à 1 l. de Fléron, et 2 l. 1 q. de Liége 1,871 h.

FORÊT (la) *Sisteron*, Basses-Alpes (Prov.).

—(la), *Aignay*, Côte-d'Or (Bourg.)

—(la), *Bourganeuf*, Creuse (Marche).

—(la), *Baume-les-Dames*, Doubs (Fr.-C.).

—(la), *Landernau*, Finistère (Bret.).

—, *Landrecy*, Nord (Hainaut).

—, *Lille*, Nord (Flandre).

—(la), *Douay* (*Nord*), Pas-de-Calais (Flandre).

—(la), *Clermond-Ferrand*, Puy-de-Dôme (Auvergne).

—(la), hameau et mais. de camp. (Seine-et-Marne). Voy. CHAUMES.

—, *Lagny*, Seine-et-Marne (Brie).

—(la), *Arpajon*, Seine-et-Oise (Hurepoix).

—(la), *Houdan*, Seine-et-Oise (Ile-de-Fr.).

—, *Péronne*, Somme (Pic.).

—(la), *Aups*, Var (Prov.).

—(la), *Grasse*, id.

—Auvray (la), *Falaise* (*Calvados*), Orne (Normandie).

—de-Sivry (la), *Houdan*, Seine-et-Oise (Ile-de-France).

—de-Tessé (la), *Ruffec*, Charente (Angoumois).

—du-Parc (la), *Evreux*, Eure (Norm.).

—du-Temple (la), *La Châtre* (*Indre*), Creuse (Berry).

—Fouesnant (la), *Concarneau*, Finistère (Bret.).

—l'Abbaye, *Abbeville*, Somme (Pic.).

—la-Folie, *Le Tilliers-en-Vexin*, Eure (Normandie).

—le-Roi (la), vill. du Hurepoix (Seine-et-Oise), arr. de Rambouillet, ci-devant baronnie, avec haute, moyenne et basse justice; env. 400 habit.; château et parc. A 12 l. et dem. de Paris, 1 l. et dem. S. de *Dourdan*.

FORÊT-MONTIER, *Rue*, Somme (Pic.).

—sur-Sèvre (la), *Bressuire*, Deux-Sèvres (Poit.).

—Ste-Croix (la), vill. de la Beauce (Seine-et-Oise), arr. d'Etampes: env. 200 h. A 14 l. S. de Paris, 2 d'*Etampes*.

FORÊT-ST.-NICOLAS, *Dourdan*, Seine-et-Oise (Ile-de-Fr.).

FORÊT-NOIRE (la), *Hercynia* ou *Marciana sylva*, gr. forêt d'Allem., qui couvre une chaîne de mont. parallèle au cours du Rhin, et traverse du S. au N. le gr.-d. de Bade et le roy. de Wurtemberg: 36 l. de long, 8 à 16 de large; plus. pics très-élevés, entre autres le Feldberg et le Belchen. Beau granit dans les mont.; mines de fer, cuivre, plomb, cobalt; so. minérales. En 1800 un espace consid. de bois y fut la proie de flammes.

FORÊT-NOIRE, *Schwarz-Wald*, cerc. de Wurtemberg; tire son nom de la forêt qui couvre sa partie occ.: climat âpre; sol pierreux. Abonde en poisson, gibier, fruits, et surtout une espèce de cerise dont on fabrique le kirsch-wasser. Mines de fer, d'argent, de cuivre, de cobalt, et de sel; carr. de marbre et d'albâtre. Reutlingen, ch.-l.; 360,950 h.

* **FORETANI**, peuple d'Italie, dans les Alpes, vers le Pô.

* **FORETII**, pp. d'Italie, dans le Latium.

FOREZ (le), *Forensium*, ci-dev. prov. de Fr., de 21 l. de long sur 11 de large, arrosée par la Loire; Montbrison, capit.: fait auj. part. du départ. de la Loire. Cette prov. fut réunie à la Fr. à la mort du connétable de Bourbon.

FORFAR, Voy. ANGUS.

FORFERY, village de l'Ile-de-Fr. (Seine-et-Marne), arr. de Meaux: env. 200 hab., anc. chât. de *Boissy*, flanqué de tours. A 10 l. de Paris, 2 l. 3 q. E. de Dammartin (*Meaux*).

FORGE (la), *Remiremont*, Vosges (Lorraine)

Digitized by Google

FORGE (la) Férel, rel. de p., *Rouen*, Seine-Inférr. (Normandie).

FORGEOT (St.), *Autun*, Saône-et-Loire (Bourg.).

FORGES, c. de la prov. de Hainaut (Belg.), à une dem. l. de Chimai, et 9 l. et dem. de Charleroi. 577 hab.

FORGES, *Narbonne*, Aude (Lang.).

—, *Surgères*, Charente-Inférr. (Aunis).

—(les), *Gouzon*, Creuse (Berry).

—, *La Guerche*, Ille-et-Vilaine (Bret.).

—, *Doué*, Maine-et-Loire (Anjou).

—, *Verdun-sur-Meuse*, Meuse (Lorraine).

—, *Alençon*, Orne (B.-Norm.).

FORGES, vill. du Gatinais (Seine-et-Marne), arr. de Fontainebleau, anc. baronnie. Pop., y compris le ham. des *Courreaux*, env. 300 hab., four à chaux: chât. et parc. A 16 l. S. E. de Paris, 1 l. N. de Montereau.

FORGES (les), *St.-Maixent*, Deux-Sèvres (Poitou).

—(les), *Epinal*, Vosges (Lorraine). Forges.

—les-Bruis, vill. du Hurepoix (Seine-et-Oise), arr. de Rambouillet. Pop., y compris les ham. du *Chardonnet*, de *Malassis*, *Ardillières*, *Bajolet*, *Bois-d'Ardeau*, etc., environ 800 habit., château et parc. A 7 l. 3 quarts S. O. de Paris, une dem.-l. de *Limours*.

FORGES-LES-EAUX, b. de Norm. (Seine-Inférr.). sur une hauteur; ch.-l. de cant.; rel. et bur. de p., 1,200 hab. Eaux minér., bonnes contre les vomissements, les flux de ventre et autres maladies: belles promen. Comm. de grains, fabr. de toiles, manuf. de faïence. Arr. et à 4 l. S. E. de Neufchâtel, 30 N. O. de Paris.

FORGES-NEUVES (les), *Issoudun* (*Indre*), Cher (Berry). Forges.

—Neuves (les), *Nontron*, Dordogne (Périgord). Forges.

FORGET (St.-), vill. du Hurepoix (Seine-et-Oise), arr. de Rambouillet, près la riv. d'*Yvette*. Pop., y compris les ham. des *Sablons*, du *Ménil-Sevin*, de la *Haute-Beauce* et *Becquancourt*, env. 400 hab. Grains, chanvre, bois et prairies; moulins: chât. de *Mauvière*, d'une constr. moderne et régul., parc, canaux, etc. A 7 l. et dem. S. O. de Paris, une dem.-l. de *Chevreuse*.

FORGEUX (St.-), *Tarare*, Rhône (Lyonnais). Comm. de bois et de grains; fabr. de toiles.

—l'Espinasse (St.-), *La Pacaudière*, Loire (Forez).

FORGEVILLE, *Bouzonville*, Moselle (Lorraine).

FORGUES, *Lombès* (*Gers*), H.-Gar. (Gascogne).

FORHAD, v. de Perse, dans le Khorasan.

FORI, v. de l'île de Niphon.

FORIE (la), *Ambert*, Puy-de-Dôme (Auv.). Fabr de papier filigrané.

FORIO, v. de l'île et à 2 l. E. d'Ischia (roy. de Naples); bien bâtie: 7,300 h.

FORKED-DEER-RIVER, riv. assez consid. du Tennessée (Et.-Unis); emb. au Mississipi.

FORLÉANS, *Sémur*, Côte-d'Or (Bourg.).

FORLENHOF, *Haguenau*, B.-Rhin (Alsace).

FORLI, *Forum Livii*, ville épisc. de la Romagne (Et. de l'Egl.), au confl. du Ronco et de la Montone; ch.-l. d'une délég.: 13,000 hab. Entourée de murailles; beaux édifices: dans un territ. fert. et agr. Patrie de Morgagni. Se donna au St.-Siége sous Jules II; prise par les Français en 1797. A 4 l. S. E. de Faenza, 18 N. E. de Florence.

FORLIMPOPOLI, *Forum Popilii*, petite ville de la délég. de Forli (Et. de l'Egl.); détr. par l'ordre de Grégoire XI, rebâtie 20 ans après, mais bien déchue: 3,800 habit. A 1 lieue N. de Bertinero, entre Forli et Césène.

FORMANIN, mont. du Tyrol, où se trouve la source du Lech.

FORMANT, *Trevoux*, Ain (Pays-de-Dombes).

FORMANVILLE, *Pont-Audemer*, Eure (Norm.).

FORMELLO, pet. v. de l'Et. de l'Egl. (Italie); à 5 l. N. O. de Rome.

FORMENTERA, *Colubraria*, une des îles Pithyuses, dans la Médit. (Esp.), avec des salines; au S. d'Ivice, dont elle est séparée par un canal d'env. 2 l. de large: 1,200 h. Fut longtemps inhabitée à cause des serpents dont elle était infestée; on y trouvait des ânes sauvages. Lat. N. 38. 37. l. O. 0. 57.

FORMENTIN, *Pont-l'Évêque*, Calvados (Norm.).

FORMENTON, cap à la pointe N. E. de l'île de Majorque. Lat. N. 30. 57 l. E. 0. 53.

FORMENTOR, pet. île de la Médit., au voisin. de celle de Majorque (Esp.).

FORMERIE, ch.-l. de cant., *Grandvilliers*, Oise (Beauvoisis); arr. et à 8 l. et dem. N. O. de Beauvais. Filat. de coton, fabr. de bas; sol aquatique.

* **FORMIÆ**, v. cons. sur la côte des Aurunces, dans le Latium, à l'O de Minturnes: vins excell. au territ.; patr. de Mamurra, si renommé par son luxe et par ses rapines; peu éloignée de la mer et du lieu où Cicéron fut assassiné: auj. *Mola*, près de Gaëte (royaume de Naples).

FORMICHE, groupe de pet. îles, entre la Toscane et la Corse (Médit.); habitées par des pêcheurs.

FORMIGINE, pet. v. du roy. Lomb.-Vénit. (Italie); délégat. et à 2 l. S. O. de Modène.

FORMIGNY (*Forminiacum*), *Bayeux*, Calvados (Norm.). Comm. de chevaux.

FORMOCHE, pet. île de l'Archip.; à 4 l. N. de Patmos.

FORMOSA ou TAÏOUAN, île de la mer de la Chine, séparée du Fo-Kien par un détr. de 25 l. dans sa part. la plus resserrée: 100 l. de long, 35 de large; partagée du N. au S., par une chaîne de mont., en orient. et occid.; arrosée par de nombr. ruiss.; produit tabac, sucre, poivre, camphre, oranges, etc.; mines d'or et d'arg.; un des plus beaux pays du monde. Part. occ. aux Chinois, qui en chassèrent les Hollandais en 1661; part. or. habitée par les naturels qui se regardent comme indépendants. Tay-Ouan-Fou, cap. En 1782, la mer s'éleva considérablement sur ses côtes et couvrit pendant 8 heures toutes les parties basses de l'île. 80,000 hab. périrent dans ce désastre. La pointe S. de Formosa est par lat. N. 22. 5., la pointe N. par lat. 25. 18. Long. de la pointe du S. 118. 45. E.; de celle N. 119. 40. E. — Riv. d'Afr.; emb. au go. de Benin; bords fert. et couverts de beaux arbres; air mal-sain. — Baie sur la côte or. de l'Afr., au N. du roy. de Mélinde. Lat. S. 2. 45. — (le Cap), sur la côte de Malaca (Asie); à 12 l. S. E. de Malaca. — Ou *Warang*, île de l'Afr. occ. (la plus sept. de l'archip. de Bissagos). Fert. et couv. d'arbres; point d'eau. Lat. N. 11. 30. l. O. 18. 50.

FORMOSELLO, pet. v. du roy. de Léon (Esp.); au N. O. de Salamanque. C'est l'anc. *Ocellum Durii*.

FORNATZA, vill. de cerc. de Bihar (Hte.-Hongrie); remarq. par une mont. du même nom, dans le voisin., où l'on trouve une grotte pleine de squelettes d'hommes et d'animaux pétrifiés.

FORNELLA, p. de l'île de Minorque (Médit.), défendu par 3 forts, et pouvant recevoir les plus gros bâtim. A 2 l. de Mont-Toro.

FORNELLO, pet. riv. du roy. des Deux-Siciles; traverse la v. de Naples, emb. à la Méditerranée.

FORNEX, *Rieux* (*H.-Gar.*), Ariége (Languedoc).

* **FOROJULIENSIS TRACTUS**, le Frioul.

FOROMAN, v. sur la côte occ. de l'île de Sumatra (mer des Indes); à 60 l. S. d'Achem.

Digitized by Google

FORONOVO, FORNOVE ou **FORNOUE**, *Forum Novum*, b. d'Italie, dans une plaine, au pi. des Apennins; d. et à 4 l. O. S. O. de Parme. Charles VIII, roi de Fr., y battit les Italiens en 1495.

FORRESS, pet. v. du c. de Murray (Ecosse); b. royal. A 87 l. N. E. d'Edimbourg, 5 l. O. d'Elgin.

FORRIÈRES, c. de la pr. de Luxembourg (Belg.), à 1 l. de Natsogne, et 2 l. et dem. de Marche. 646 hab.

FORS, *Niort*, Deux-Sèvres (Poitou).

FORSBACH, pet. v. du gr.-duché de Bade; à 2 l. O. d'Oberkirch.

FORST, b. de Prusse; rég. et à 2 l. de Cologne.

FORSTA, pet. v. de la rég. de Francfort-sur-l'Oder (Prusse), dans une île de la Neiss : 1,500 hab. A 22 l. N. N. E. de Dresde.

FORSTFELD, *Haguenau*, B.-Rhin (Alsace).

FORSTHEIM, *id.*, id.

FORT (St.-), *Lauzerte*, Tarn.-et-Gar (Quercy).

FORTAN, *Vendôme*, Loir-et-Cher (Beauce).

FORT-AUGUSTUS, pet. v. et forter. d'Ecosse, au c. et à 9 l. S. O. d'Inverness.

FORT ET PORT-DAUPHIN, v. du N. de St.-Domingue; bon p. A 2 l. du Cap-Français.

FORT-DU-BOIS (le), maison de camp. (Seine-et-Marne). Voy. CONCHES.

FORTEL, *Frévent*, Pas-de-Calais (Artois).

FORTELLE (la), *Bourmont*, H.-Marne (Barrois).

— (la Petite-), mais. de camp. (Seine-et-Marne). Voy. NEUFMOUTIER.

— (la), *Mantes*, Seine-et-Oise (Mantois).

FORTERESSE (la), *Tullins*, Isère (Dauphiné).

FORT-GEORGE, forter. du c. d'Inverness (Ecosse); à 68 l. N. d'Edimbourg. — *James*, établ. angl. de la côte occ. d'Afr. (Guinée); sur la Gambie. Comm. de gomme.

FORTIN (le), *Céret*, Pyrén.-Or. (Roussillon).

FORT-LA-BRETONNIÈRE (St.-), *Château-Gontier*, Mayenne (Maine).

FORT-LOUIS, *Dunkerque*, Nord (Flandre).

FORT-LOUIS (le) ou **FORT-VAUBAN**, place forte d'Alsace (B.-Rhin), bâtie par Louis XIV, dans une île du Rhin. A 8 l. de Strasbourg, 4 de *Haguenau*.

FORT-LOUIS (le), f. d'Afr., à l'emb. du Sénégal, aux Français. — F. sur la côte de la Guiane (Amér. mér.), sur le mont Caperoux, dans l'île de Cayenne, à l'emb. de la riv. de ce nom; bâti par les Franç. en 1643. — *Nassau*, forter. sur la côte septent. de l'île de Timor (mer des Indes).

FORT-MANOIR, *Amiens*, Somme (Picardie).

FORTOISEAU, *Melun*, Seine-et-Marne (Ile-de-France).

FORT-ROYAL (le), v. cap. de la Martinique (une des Antilles); à la Fr. Résid. du gouverneur, de l'intendant; cour royale, arsenaux; p. militaire appelé Cul-de-Sac, à l'abri des vents et de la marée. 30,000 hab. Lat. N. 14. 35. l. O. 63. 29. — V. princip. de l'île de Grenade (Antilles); avec un p. pour 100 vaisseaux de guerre. Lat. N. 22. 2. l. O. 64. 11. — Autre pet. pl. forte de 4e classe; dép. de la Manche; cant. et à 1 l. un q. S. E. de *Cherbourg*, à l'entrée de la rade de Cherbourg, sur un rocher nommé l'Ile-Pelée.

FORSTCHWIHR, *Colmar*, B.-Rhin (Alsace).

FORT-ST.-DAVID, v. sur la côte du Carnate (Ind.); enlevée aux Anglais par les Français en 1785.

FORT-SUR-BROUAGE (St.-), *Rochefort-sur-Mer*, Char.-Infér. (Saintonge).

— sur-Gironde (St.-), *St.-Génis* (Saintonge).

— sur-Né (St.-), *Cognac*, Char. (Angoumois).

FORT-WILLIAM, anc. forter. du c. d'Inverness (Ecosse); à 52 l. N. O. d'Edimbourg : démol. en 1818.

* **FORTALITIUM-AGRI**, Forza-de-Agro.

FORTAVENTURE ou **FORTEVENTURA**, île-de-l'Oc.-Atl. (une des Canaries), découverte par Jean de Bétancourt en 1417 : 15 l. de long, 11 de large; abond. en grains, oiseaux et chèvres; bien arrosée dans certaines part., aride et sablonn. dans d'autres. Pop., env. 9,000 hab. Lat. S. 28. l. O. 16. 20.

FORTESSA, pet. île dans le g. de Venise. Lat. N. 44. 40. l. E. 12. 28.

FORTH (le), *Forchea*, riv. cons. d'Ecosse; so. dans la prov. de Lennox, emb. dans la mer d'All., après un cours d'env. 120 l. A quelques lieues de la mer, elle prend le nom de go. de Forth. — Mont. du c. de Wexford (Irl.), où les troupes royales furent battues en 1798.

FORTIFIÉE (île), dans la mer des Indes, non loin de la côte du Canara : fért. en palmiers, noyers, etc. Lat. N. 11. 14. 16. l. E. 72. 7.

FORTORE, riv. du roy. de Naples; emb. au go. de Venise, à 1 l. de Civita-à-Mare.

FORTROSO, pet. v. du c. de Ross (Ecosse), sur le détr. de Murray. Bourg roy. A 68 l. N. d'Edimbourg.

FORSTSCHAU, vill. de Bav., dans le cerc. du Haut-Mein. Manuf. d'armes à feu.

FORTUNADE (Ste.-), *Tulle*, Corrèze (Limousin).

FORTUNAT (St.-), *La Voute*, Ardèche (Vivarais).

FORTUNE, gr. baie sur la côte S. O. de l'île de Terre-Neuve (Amér. sept.). Lat. N. 47. 20. l. O. 51. — Ou *Bonne-Fortune*, île de la mer des Indes, près de la côte de l'île de Sumatra : 20 l. de long. Lat. S. 1. 35. l. E. 88. 5. — Pet. île de la mer des Indes, près de la côte sept. de l'île des Célèbes. Lat. N. 0. 50. l. E. 121. 28.

* **FORTUNÉES** (îles), appelées aussi **ATLANTIDES** ou **HESPÉRIDES**, îles de l'Oc.-Atl., à quelque distance de la côte d'Afrique; peu connues des Anc.; auj. les *Canaries*.

* **FORULI**, pet. v. d'Italie, au pays des Sabins, sur les bords du Tibre, vers l'endroit où il reçoit le petit fl. Himella. Strabon dit que les mais. étaient taillées dans le roc, et plus propres à servir de retraite à des brigands, que de demeure à des citoyens romains.

* **FORUM**, mot latin qui signifie *foire* et *marché*, et qui est entré dans la composition de beauc. de noms de lieux.

* **FORUM-ALIENI**, auparavant **TRIGOBALI**, v. de la Gaule Cisap., vers les emb. du Pô, au N. E. de Bononia; auj. *Ferrare* (Et.-de-l'Égl.). — *Appii*. Voyez APPII-FORUM, à quoi nous ajoutons : cette v. se trouvait dans les marais Pontins, entre *Setia* au N. et *Claustra Romana* au S. Appius, pend. son consulat, avait fait jeter une digue au travers de ces marais, et Auguste y fit creuser un canal, depuis le marché d'Appius jusqu'au temple de Féronie. — *Calcarium*, Forcalquier. — *Ceramorum*, v. dans le N. O. de la Phrygie, au S. et près de Cottyæum. — *Claudii*, Carinola, pet. v. du roy. de Naples; Moutier-en-Tarentaise; Oriolo. — *Cornelii*, v. de la Gaule Cisalp., au S. E. de Bononia; auj. *Imola* (Romagne). — *Iuguntiorum*, v. de la Gaule Cisalp., chez les Cenomani, au N. O. de Cremona; auj. *Créma* (roy. Lomb.-Vénitien). — *Domitiani*, Frontignan; Fabrègues. — *Flaminii*, était à 1 l. de Foligno; n'existe plus. — *Fulvii*, Valence-sur-le-Pô. — *Gallorum*, pet. v. de la Gaule Cisalpine, au S. E. et près de Modène; auj. *Castel-Franco*. — *Julii*, v. consid. et maritime de Gaule, sur la Médit., chez les Oxibii; l'anc. *Colonia Pacensis*, où s'établirent les vétérans de la 8e légion; puis Classica, de l'arsenal maritime qu'Auguste y établit; patrie d'Agricola, beau-père de Tacite, et du poète Gallus : fut épisc. de la deuxième Narbonnaise; ruinée par les Sarrasins, rétablie par l'évêque Riculfe; auj. *Fréjus* (Var). — *Julii*, v. d'Italie, dans la Vénétie, au

Digitized by Google

N. d'Aquilée; auj. *Frioul* (royaume Lomb.-Vénit.). —*Lidæ*, Lidcoping.— *Limicorum*, Ponte-de-Lima. —*Livii*, v. de la Gaule Cisalp., au S. E. de Faventia; auj. *Forli* (Romagne).—*Neronis*, v. de la deuxième Narbonnaise (Gaule); auj. *Forcalquier* (Basses-Alp.). —Lodève.—*Novum*, v. de la Gaule Cisalp., à 5 l. O. de Parme; auj. *Fornoue* (duché de Parme).—*Segusianorum*, v. de la Gaule, chez les Segusiani; auj. *Feurs* (Loire).—*Sempronii*, v. d'Italie, dans l'Ombrie, sur le Metaure : ce fut dans son voisinage que les consuls Cl. Néron et Livius défirent et tuèrent Asdrubal (av. J.-C. 206); auj. *Fossombrone*, au d. d'Urbin. — *Tiberile*, Kayserthul. — *Voconii*, v. de la Gaule, capitale des Suelteri, à 8 l. O. de Forum-Julii; auj. *Gonfaron* (Var).

FORVILLE, c. de la prov. de Liége (Belgique), à 1 l. 1 quart de Héron, et 3 l. 1 quart de Huy. 1,087 hab.

FORWARD (le Cap), pointe la plus méridionale de l'Amérique et de tous les continents. Lat. S. 53. 54. l. O. 73. 27.

FORZA-DI-AGRO, *Agri Fortalitium*, petite v. du Val-di-Demona (Sicile), près d'un ruisseau, et au pied d'une colline du même nom. A 8 l. S. de Messine.

FORZÈS, *Argentac*, Corrèze (Limousin).

FOS, *Les Martigues*, B.-du-Rh. (Prov.).

—, *St.-Béat*, H.-Garonne (Comminge).

—, *Pezénas*, Hérault (Languedoc).

—Amphoux, *Barjols*, Var (Provence).

* **FOSATISIINS**, pp. de la Romagne (Italie); reste des Huns qui l'envahirent.

FOS-DI-NOVO, *Fossa-Nova*, pet. ville des États-Sardes; duché et à 14 l. E. S. E. de Gênes. Ancien marquisat.

FOSENO, pet. île de la mer du Nord, près de la côte de Norwège. Lat. N. 60. 45.

* **FOSI**, pet. nat. de Germanie, au S. des Cauci, détruite par Germanicus, avec les Chérusques leurs voisins; auj. partie du roy. de *Hanovre*.

FOSIÈRES, *Lodève*, Hérault (Languedoc).

* **FOSSA** (*fossé*, *canal*), nom de plus. villes.—*de Corbulon*, canal qu'il fit creuser du Rhin à la Meuse (canal de Flict).—*de Drusus*, canal qu'il fit creuser du Rhin à l'Yssel.—*de Marius*, canal creusé par son ordre, depuis le Rhône jusqu'à l'étang d'Astromela (le p. Martigue); sur ce canal (le Galejon), était la v. de Fossa (*Fossa*, b.). — *de Mérovée*, bras droit et lit princ. de la Meuse (la *Merwe*). — *de Néron*, canal qu'il commença à *Licola*, du golfe de Pouzzol à Ostie; les restes subsistent.

FOSSA, *Saint-Paul-de-Fenouillet*, Pyrén.-Or. (Languedoc).

* **FOSSA-CLAUDIA**, Chiezza. — *Corbulonis*, le Leck.

FOSSANO, *Fossanum*, v. forte et épisc. du Piémont, sur une haut., près de la Stura; avec un bon chât., et un canal qui communique au Pô : eaux minér.; 14,000 h. Prise par les Franç. en 1796 et en 1800. A 4 l. N. E. de Coni, 10 l. S. de Turin.

FOSSA-NUOVA, vill. de l'Ét.-de-l'Égl. (Italie), près des ruines de l'anc. *Appii Forum*; à 2 l. S. de Piperno.— *Paltena*, petite riv. du roy. Lomb.-Vénit.; emb. au go. de Venise.

FOSSARD, rel. de p., *Montereau*, Seine-et-Marne (Gatinais).

FOSSAT (le), ch.-l. de canton, *Le Mas-d'Azil*, Ariége (Pays-de-Foix); arrond. et à 3 l. S. de Pamiers.

—, *Toulouse*, H.-Garonne (H.-Lang.).

FOSSE, c. de la prov. de Liége (Belg.), à 1 l. 3 q. de Stavelot, et 5 l. de Verviers. 485 h.

FOSSÉ, *Buzancy*, Ardennes (Champagne).

FOSSE (la), *Bourg-sur-Gironde*, Gironde (Guienne).

FOSSÉ (le), *Blois*, Loir-et-Cher (Blaisois).

FOSSE (la), rel. de poste, *St.-Lô*, Manche (Normandie).

—, *Locminé*, Morbihan (Bretagne).

—, *Etampes*, Seine-et-Oise (Beauce).

FOSSÉ (le), *Forges*, Seine-Infér. (Norm.).

FOSSE (Basse *et* Haute), *St.-Diey*, Vosges (Lorr.). Deux vill. atten. l'un à l'autre.

— (Gr. et Pet.), *id.*, id., id.

FOSSE-AU-MORTIER, lac de Champ., dans le cratère d'une montag. volcanisée (Ardennes); à 4 l. de Mézières. On n'a pu en mesurer le fond. Les bords sont d'une terre argileuse et glissante.

FOSSE-AUX-POITIERS, *Rosny-sur-Seine*, Seine-et-Oise (Ile-de-Fr.).

FOSSE EUGÉNIENNE, can. de 4 l. de long, destiné à faire communiquer la Meuse avec le Rhin, entre Vanloo et Rhinberg. Son nom lui vient de la princ. Isabelle-Eugénie, fille du roi d'Espag. Philippe II, laquelle était gouvernante des P.-B., lorsque cet ouvr. fut commencé, en 1626.

FOSSE-CORDUAN (la), *Nogent-sur-Seine*, Aube (Champ.).

—de-Tigné (la), *Vihiers*, Maine-et-Loire (Anjou).

— Louvain, *Mayenne*, Mayenne (Maine).

FOSSEMAGNE, *Périgueux*, Dordogne (Périgord).

FOSSE-MANANT, *Amiens*, Somme (Picardie).

—Martin, très-belle ferme (Oise). Voyez **RÉEL-FOSSE-MARTIN**.

FOSSÈS, *La Réole*, Gironde (Bazadois).

FOSSES (les), *Melle*, Deux-Sèvres (Poitou).

FOSSES, vill. de l'Ile-de-Fr. (Seine-et-Oise), arr. de Pontoise : env. 200 h. Pet. chât. A 7 l. 1 quart N. de Paris, 1 l. 1 q. E. de *Luzarches*.

FOSSES, pet. v. de la prov. de Namur (Belg.), à 3 l. et demie de Namur; entre la Sambre et la Meuse. Comm. de cuirs et blanchisseries. Elle existait au 7e siècle, et faisait partie des domaines de *Pepin de Landen*. C'est l'évêque de Liége, Notger, qui a fondé cette v. Les anc. historiens lui donnent la dénomination de *illustre et insigne oppidum*. Elle a été dévastée et brûlée plus. fois. 2,722 h.

FOSSEUIL, *Épernon* (*Eure-et-Loire*), Seine-et-Oise (Beauce).

FOSSEUSE, vill. de l'Ile-de-Fr. (Oise), arr. de Beauvais, sur le *ru* de Méru; anc. baronnie, puis ensuite marquisat, sous le nom de *marquisat de Thomé* : env. 200 hab. Grains, bois et prairies; château. A 10 l. N. de Paris, 1 l. 1 q. de *Méru*.

FOSSEUX, *Arras*, Pas-de-Calais (Artois). Anc. baronnie.

FOSSIEUX, *Château-Salins*, Meurthe (Lorraine).

FOSSOMBRONE, *Forum Sempronii*, pet. v. épisc. de l'Ét.-de-l'Égl. (Italie), près du Metauro. Fabr. de soie : 3,500 hab. Délégat. et à 5 l. S. E. d'Urbin.

FOSSOY, *Château-Thiéry*, Aisne (Brie).

FOSSUM, v. du dioc. d'Aggerhus (Norwège). Chute d'eau consid., appelée le Houg-Foss, dans les env. : fonderie de canons : fab. de bleu minér. A 9 l. O. de Christiania.

FOSTATAH. Voy. **CAIRE** (le Vieux).

FOSTEAU. Voy. **LEERS.**

FOTHERINGAY, vill. du c. de Cambridge (Angl.), à 34 l. N. de Londres. Restes du chât. où Marie Stuart, reine d'Écosse, fut détenue pendant 18 ans, et ensuite décapitée par les ordres d'Élisabeth, reine d'Angleterre.

FOTIPEL, v. de l'Ind.; prov. et à 2 l. de Bednore.

Digitized by Google

FOU, v. du Cheng-Si (Chine), 2e classe.
FOU-AN, v. d'Asie, dans la Corée.
FOUBISARD (H.-Gar.). Voy. FONBEAUZARD.
FOUCALE, *Villefranche-de-Lauragais*, H.-Gar. (Lang.).
FOUCARMONT, rel. de p., *Neufchâtel-en-Bray*, Seine-Infér. (Norm.). Anc. abb. de bernardins.
FOUCART, *Fauville*, Seine-Infér. (Norm.).
FOUCARVILLE, *Ste.-Mère-Eglise*, Manche (Normandie).
FOUCAUCOURT, *Ste.-Menehould* (*Marne*), Meuse (Champ.).
FOUCAUDIÈRE (la), *Ancenis* (*Loire-Infér.*), Maine-et-Loire (Bretagne).
FOUCHAN, v. de la prov. de Chang-Tong (Chine).
FOUCHANGE, *Dijon*, Côte-d'Or (Bourgogne).
FOUCHARD, *Vandœuvre*, Aube (Champagne).
FOUCHE. Voy. HACHE.
FOUCHECOURT, *Jussey*, H.-Saône (Fr.-Comté).
—, *La-Marche*, Vosges (Lorraine).
FOUCHENGE ou FOUSHENGE, v. de Perse, dans le Khorasan ; à 10 l. N. E. de Hérat.
FOUCHERANS, *Ornans*, Doubs (Fr.-Comté).
—, *Dôle*, Jura (Fr.-Comté).
FOUCHERÉ, *Milly*, Seine-et-Oise (Gatinais).
FOUCHÈRES, *Ligny*, Meuse (Barrois).
—, *Chéroy*, Yonne (Gatinais).
— sur-Seine, *Bar-sur-Seine*, Aube (Champ.).
FOUCHEROLLES, *Courtenay*, Loiret (Gatinais).
—, *Trappes*, Seine-et-Oise (Ile-de-Fr.).
FOUCHEU. Voy. FOCHEU.
FOUCHUN, v. de la prov. de Se-Tchuen (Chine).
FOUCHY, *Shelestadt*, B.-Rhin (Alsace).
FOUCOUSIS, *Marle*, Aisne (Picardie).
FOUCRAINVILLE, *Evreux*, Eure (Norm.).
FOUDAY, *Schelestadt*, B.-Rhin (Alsace); au banc de la Roche. Fabr. cons. de rubans.
—, *Raon*, Vosges (Lorraine).
FOUDON, *Angers*, Maine-et-Loire (Anjou).
FOUÉ. Voy. FAOUÉ.
FOUÉCY, *Mehun-sur-Evre*, Cher (Berry). Manuf. de porcelaine.
FOUENCAMPS, *Amiens*, Somme (Picardie).
FOUESNANT, ch.-l. de cant.; arr. et à 3 l. S. de *Quimper* (Bretagne.
FOUFLIN, *St.-Pol-sur-Ternoise*, Pas-de-Calais (Artois).
FOUFFRANS, *Auxonne*, Côte-d'Or (Bourgogne).
FOUFFRY, *Fère-en-Tardenois*, Aisne (Champ.).
FOU-FONG, v. du Quang-Tong (Chine), 3e classe.
FOUG, *Toul*, Meurthe (Lorraine).
FOUGARON, *St.-Gaudens*, H.-Gar. (Nébousan).
FOUGASSIER (le), *Aix*, B.-du-Rhône (Prov.).
FOUGASSIÈRES, *Vence*, Var (Provence).
FOUGAX, *Mirepoix*, Ariège (H.-Languedoc).
FOUGERAIS (les), *Rennes*, Ille-et-Vilaine (Bretagne).
— (le), rel. de p., *St.-Fulgent*, Vendée (Poitou).
FOUGERAY, ch.-l. de cant., *Derval*, (*Loire-Inférieure*); arr. et à 6 l. N. E. de Redon (Ille-et-Vilaine (Bretagne).
FOUGERÉ, *Baugé*, Maine-et-Loire (Anjou).
—, *Bourbon-Vendée*, Vendée (Poitou).
FOUGÈRES, *Filiceriæ*, v. de Bretagne, anc. baronnie (Ille-et-Vilaine), sur le Couesnon ; chef-lieu de s.-préf., d'arr. et de cant.; trib. de prem. instance, sous-inspect.-forest., société d'agric., collége communal; rel. et bur. de p., 7,500 habitants. Fabr. de grosses toiles, toiles à voiles ; commerce de beurre, miel, gruau d'avoine ; tanneries, verreries, papeter., imprim. : eaux minérales. Antiquités au voisinage. Surprise par les Anglais en 1448. L'arr. est div. en 6 cant., et 57 comm. A 12 l. N. E. de Rennes, 75 O. de Paris. Lat. N. 48. 20. l. O. 3. 36.
FOUGÈRES, *Blois*, Loir-et-Cher (Blaisois).
FOUGERETTE, *Château-Chinon*, Nièvre (Niv.).
FOUGERETS (les), *Redon* (*Ille-et-Vilaine*), Morbihan (Bretagne).
FOUGEREUSE (la), *Argenton-Château*, Deux-Sèvres (Poitou).
FOUGEROLLES, *La Châtre*, Indre (Berry).
—, *St.-Hilaire* (*Manche*), Mayenne (Maine).
— l'Eglise, rel. de p., *Luxeuil*, H.-Saône (Fr.-Comté) : 4,000 habit. Fabr. et gr. comm. de kirschwasser.
FOUGUEROLLES, *Ste.-Foy* (*Gironde*), Dordogne (Bordelais).
FOUGUEUSEMARE, *Fécamp*, Seine-Inférieure (Normandie).
FOUGY, *Nonant*, Orne (Normandie).
FOUILLADE (la), *Villefranche*, Aveiron (Rouerg.).
FOUILLEUSE, vill. de l'Ile-de-France (Oise), arr. et cant. de Clermont : env. 100 habit. A 17 l. N. E. de Paris, 2 l. et dem. N. E. de *Clermont-Oise*.
FOUILLEUSE ou FEUILLEUSE (*Foliosa*), *Nanterre* (*Seine*), Seine-et-Oise (Ile-de-France).
FOUILLOUSE, *Barcelonnette*, B.-Alpes (Prov.).
—, *Gap*, H.-Alpes (Gapençais).
—, *Le Pompidou* (*Lozère*), Gard (Gévaudan).
— (la), *St.-Etienne*, Loire (Forez). Fabr. de rubans; papeteries.
—, *Langogne*, Lozère (Gévaudan).
FOUILLOUX (le), *Montlieu*, Char-Inférieure (Saintonge).
— (le), *St.-Georges-sur-Loire*, Maine-et-Loire (Anjou).
— (le), *Laval*, Mayenne (B.-Maine).
— (le), *Parthenay*, Deux-Sèvres (Poitou).
FOUILLOY, *Aumale*, Seine-Infér. (Normandie).
—, *Corbie*, Somme (Picardie).
FOUIN, territoire de l'Afr. occ., au N. de celui d'Ardra.
FOUJU, vill. de la Brie (Seine-et-Marne), arr. de Melun : env. 300 habit. Terr. en labour. A 10 l. et demie S. E. de Paris, 2 de Mormant (*Guignes*).
FOU-KIANG, v. du Quang-Tong (Chine), 3e classe.
FOU-KIEOU, v. du Honan (Chine), 3e classe.
FOU-KO, v. du Quang-Tong (Chine), 3e classe.
FOULA ou FULA, une des îles Schetland (Écosse); peut-être l'*Ultima Thule* des Anc. Lat. N. 60. 6.
FOULADOU, pays montag. de l'Afrique, à l'O., près des so. du Sénegal ; arrosé par plus. riv. qui se jettent dans ce fleuve.
FOULAIN, *Chaumont*, Haute-Marne (Bassigny).
FOULANGE ou FOULANGUE, vill. de l'Ile-de-Fr. (Oise), arr. de Senlis : env. 200 hab. : moulin. A 11 l. et dem. N. de Paris, 2 de Neuilly-en-Thel (*Creil*).
FOULAYRONNES, *Agen*, Lot-et-Gar. (Agénois).
FOULBEC, *Pont-Audemer*, Eure (Norm.).
FOULBY, vill. du c. d'York (Angl.); patr. du cél. mécanicien Harrison, inventeur de la montre marine.
FOULEIX, *Périgueux*, Dordogne (Périgord).
FOULENAY, *Scellières*, Jura (Franche-Comté).
FOULENG, c. de la prov. de Hainaut (Belg.); à 1 l. et dem. de Chièvres, et 4 de Mons. 507 hab.
FOULEREY, *Blamont*, Meurthe (Lorraine).
FOULHAS ou FOULAHS, race de Nègres dans l'Afr. occid.; présumés originaires du Fouladou : ont plus. roy., entre autres le Fouta-Jallon, au S. de la Gambie.; le Boudou et le Fouta-Torro, entre le Sénégal et la Gambie; le Siratic, dans la partie basse du Sénégal ; le Massina, sur le Niger, entre le Bambarra et Tombouctou, et le Wassela au S. de la part. élevée du Niger. Dattes, millet, bons pâtur., excell.

Digitized by Google

chevaux; hab. d'une taille moyenne, beauc. plus civilisés que les autres Nègres, hospitaliers, doux, polis, industrieux, pleins de probité; mahomét., mais tolérants; estimés et vénérés de leurs voisins. C'est une race mélangée, aux traits plus délicats que les autres Africains, aux cheveux longs et soyeux. Ils se distinguent par leur intelligence et leur esprit industrieux; ils aiment la danse et la musique; ils écrivent en caractères arabes, et parlent un idiôme qui leur est particulier. Leurs occupations sont l'éducation des bestiaux, la chasse aux animaux féroces, la culture de l'indigo, du coton, du riz, du maïs, etc., et la fabrication de certaines étoffes de laine et de coton. Ils sont unis par un esprit de patriotisme qui, même dans le temps où ils faisaient le commerce des esclaves, leur a toujours inspiré une aversion insurmontable pour vendre un de leurs compatriotes; et bien loin de là, ils rachetaient ceux qu'avaient soumis leurs ennemis. Leur gouvernement est une espèce de monarchie républicaine; même sous la dépendance d'un prince étranger, ils conservent leur fierté et leur liberté, et ne reconnaissent que la puissance de leurs chefs; ils consentent à se reconnaître tributaires de celui qui les a vaincus, mais jamais sujets, et encore moins esclaves. — (le Roy. des), appelé aussi par quelques-uns *Siratic*, le long du Bas-Sénégal : env. 200 l. de l'E. à l'O., étendue du N. au S., peu connue; très-fert. : forêts immenses, vallées profondes, animaux féroces, singes et éléphants en gr. nombre. On tire de ce pays de l'ivoire et des peaux de lions, léopards, tigres, etc. Les habitants trafiquent principalement avec le Fort-Louis.

FOULICONDA, v. du territ. d'Yani (Afr. occ.), sur la Gambie. A 25 l. N. O. de Pisania.

FOULIGNY, rel. de p., *St.-Avold*, Moselle (Lorr.).

FOULLETOURTE, b. du Maine (Sarthe); rel. et bur. de p. : 1,700 hab. A 4 l. de la Flèche, 58 de Paris.

FOULNESS, pet. île d'Angl., à l'emb. de l'Orsach (c. d'Essex) : 500 hab. Pêche des huîtres. A 18 l. de Londres.

FOULOGNE, *Balleroy*, Calvados (Norm.).

FOULON (le), *Palaiseau*, Seine-et-Oise (Ile-de-France).

FOULON-SOUSOU, v. de la Tartarie-Chinoise, sur l'Amur; à 4 l. N. O. de Telden.

FOULONVAL, filat. de coton (Eure-et-Loir). Voy. DREUX.

FOULPOINTE, établ. franç. dans l'île de Madagascar (Afr.). Lat. S. 17. 40. l. E. 47. 33.

FOULVENTOUR, *Arnac*, Haute-Vienne (Marche).

FOULWEATHER (le Cap), prom. sur la côte N. O. de l'Amérique septentrionale.

FOULZY, *Mézières*, Ardennes (Champ.).

FOU-MING, v. de la Chine, 3e classe.

FOU-NHING, v. du Fo-Kien (Chine), 2e classe.

FOU-NIN, v. du Petché-Li (Chine), 3e classe.

FOU-PIN, v. du Quang-Tong (Chine), 3e classe.

FOUQUEBRUNE, *Angoulême*, Char. (Angoumois).

FOUQUECOURT, *Lihons-en-Santerre*, Somme (Picardie).

FOUQUENIES, *Beauvais*, Oise (Beauvoisis).

FOUQUEREND (le), *Argentan*, Orne (Norm.).

FOUQUEREUIL, *Béthune*, Pas-de-Calais (Artois).

FOUQUEROLLES, *Laon*, Aisne (Picardie).

—, *Beauvais*, Oise (Beauvoisis).

FOUQUET, *Falaise*, Calvados (Norm.).

FOUQUEURE, *Aigre*, Char. (Saintonge).

FOUQUEVILLE, *Neufbourg*, Eure (Norm.).

FOUQUEVILLERS, *Bapaume*, Pas-de-Calais (Artois).

FOUQUIÈRES, *Béthune*, id.

—, *Lens*, id.

FOURAS, *Rochefort*, Char.-Infér. (Aunis).

FOURBANNE, *Baume-les-Dames*, Doubs (Fr.-C.).

FOUR-BLANC (le), *Etampes*, Seine-et-Oise (Beauce).

FOURCA, v. du territ. de Hoval (Afr.).

FOURCATIER, *Pontarlier*, Doubs (Fr.-Comté).

FOURCÈS, *Condom*, Gers (Gascogne).

FOURCHADES, *Le Chaillard*, Ardèche (Vivarais).

FOURCHAINVILLE, *Etréchy*, Seine-et-Oise (Ile-de-France).

FOURCHE (Mont de la). Voy. FURCA.

FOURCHE, riv. de l'Amér. sept.; emb. au lac Michigan. Lat. N. 44. 31. l. O. 88. 58. — (la), pet. riv. de l'Amér. sept.; emb. au Mississipi.

FOURCHEROLLES, *Palaiseau*, Seine-et-Oise (Ile-de-France).

FOURCHES, *Falaise*, Calvados (Norm.).

—, *Saulieu*, Côte-d'Or (Bourgogne).

—, anc. par. et chât. (Seine-et-Marne). Voy. LIMOGES.

FOURCHU, *Metz*, Moselle (Pays-Messin).

FOURCIGNY, *Aumale* (*Seine-Infér.*), Somme (Picardie).

FOURCINET, *Die*, Drôme (Dauphiné).

FOURDAN-HOTUN, v. d'Asie, dans la Corée.

FOURDRAIN, *La Fère*, Aisne (Picardie).

FOURDRINOY, *Picquigny*, Somme (id.).

FOURE ou FURE, vill. du c. de West-Meath (Irl.); à 16 l. N. O. de Dublin.

FOURE (le), *St.-Martory*, H.-Gar. (Comminge).

FOUREN. Voy. FURREN.

FOURG, *Quingey*, Doubs (Franche-Comté).

FOURGES, vill. de Normandie (Eure), arr. des Andelys, sur la riv. d'Epte : env. 400 hab.; moulins à farines. Beau chât. ent. d'eau. A 16 l. et dem. N. O. de Paris, 1 l. un q. de *Vernon*.

FOURGS (les), *Pontarlier*, Doubs (Fr.-Comté).

FOURILLES, *St.-Pourçain*, Allier (Auvergne).

FOURMAGNAC, *Figeac*, Lot (Quercy).

FOURMENTOT, *Pont-Audemer*, Eure (Norm.).

FOURMIES, *Avesnes*, Nord (Hainaut) : 1,800 hab. Comm. de fil à dentelles; verrerie, forges.

FOURMIGUÈRES, *Mont-Louis*, Pyrén.-Or. (Roussillon). Mines de plomb et de cuivre.

FOURNAUDIN, *Villeneuve-l'Archevêque*, Yonne (Champagne).

FOURNEAU (le Port du), *Bourbon-Lancy*, Saône-et-Loire (Bourgogne).

— (le Haut), *Raon*, Vosges (Lorraine).

FOURNEAUX, *Falaise*, Calvados (Norm.).

—, *St.-Symphorien-de-Lay*, Loire (Beaujolais).

—, *Thorigny*, Manche (Norm.).

— (les), *Rambouillet*, Seine-et-Oise (Ile-de-Fr.).

FOURNELS, b. du Gévaudan (Lozère); ch.-l. de cant.; arr. et à 7 l. de Marvejols, 3 de *St.-Chély*.

FOURNES, *Carcassonne*, Aude (Lang.).

—, *La Bassée*, Nord (Flandre).

FOURNET (le), *Pont-l'Evêque*, Calvados (Normandie).

— (le), *St.-Hippolyte-sur-le-Doubs*, Doubs (Fr.-Comté).

FOURNETS (les), *Morteau*, id.

FOURNEVILLE, *Honfleur*, Calvados (Norm.).

FOURNEZ, *Uzès*, Gard (Lang.).

FOURNIALS, *Albi*, Tarn (H.-Lang.).

—, *Castres*, Tarn (Lang.).

FOURNIGUE (Iles de la), *Hyères*, Var (Prov.).

FOURNIS (Iles), *Corseæ insulæ*, groupe de pet. îles de l'Archip., entre Samos et Nicaria. Chèvres sauvages, marbre rare, bons mouillages : inhabitées. — V. de l'île de Samos (Archipel); à 1 l. N. E. de Carlovassi.

Digitized by Google

FOURNIVAL, *Clermont-en-Beauvoisis*, Oise (Beauvoisis).

FOURNO, v. de la Caramanie (Arabie).

FOURNOL, *Ambert*, Puy-de-Dôme (Auvergne).

FOURNOLS, *St.-Flour*, Cantal id.

FOURNOULES, *Maurs*, id.

FOURNOUX, *Ussel*, Corrèze (Limousin).

FOURON-LE-COMTE, canton de la province de Liége (Belg.), à 1 l. de Daelheim, et 3 l. 3 quarts de Liége. 1,446 habitants.

FOURON-SAINT-MARTIN, c. de la prov. de Liége (Belg.), à 1 et dem. d'Aubel, et 3 l. 3 q. de Verviers. 1,167 habitants.

FOURON-SAINT-PIERRE, c. de la prov. de Liége (Belg.), à 1 l. 1 q. d'Aubel, et 3 l. et dem. de Verviers. 445 habitants.

FOURONNE, *Auxerre*, Yonne (Bourgogne).

FOURQUE, b. de Macédoine (Turq. d'Eur.).

FOURQUEZ, *Brionne*, Eure (Norm.).

—, *Arles-sur-Rhône* (*B.-du-Rhône*), Gard (Provence).

—, *Marmande*, Lot-et-Gar. (Agénois).

—, *Meyrueis*, Lozère (Languedoc).

—, *Perpignan*, Pyrén.-Orient. (Roussillon).

—, *Péronne*, Somme (Picardie).

FOURQUEUX, vill. de l'Ile-de-Fr. (Seine-et-Oise), arr. de Versailles; anc. seign. avec haute, moyenne et basse justice : env. 450 habit. Vignoble. Chât. de construct. moderne, parc imm. A 4 l. et demie O. de Paris, une dem.-l. de *St.-Germain-en-Laye*.

FOURQUEVAUX, *Villefranche de Lauragais*, Haute-Garonne (Languedoc). Anc. marquisat.

FOURS, *Montmarault*, Allier (Bourbonnais).

—, *Barcelonnette*, B.-Alpes (Dauphiné) : 700 habitants.

—, *Le Tilliers-en-Vexin*, Eure (Normandie).

—, *Blaye*, Gironde (Guienne).

— *Bourgoin*, Isère (Dauphiné).

—, ch.-l. de cant.; arr. et à 10 l. S. E. de Nevers, 4 et dem. E. de *Decize*, Nièvre (Nivernais). Verrerie; manuf. de porcelaine.

FOURS-DE-LEAUBE, *Cuers*, Var (Provence).

FOURTOU, *Limoux*, Aude (Languedoc). Fabr. de draps.

FOURVOIRIE-EN-CHARTREUSE, *Vienne*, Isère (Dauphiné). Fabr. de faux.

FOURVOYE, *Antony*, Seine (Ile-de-Fr.).

FOUS (la), *Draguignan*, Var (Provence).

FOUSCAIS, *Clermont-de-Lodève*, Hérault (Languedoc).

FOUSSAY, *Fontenay-le-Comte*, Vendée (Poitou).

FOUSSEMAGNE, *Belfort*, H.-Rhin (Alsace).

FOUSSERET ou FOSSERET, b. du Lang. (H.-Gar.), chef-l. de cant.; arr. et à 7 l. de Muret, 2 de *Martres*.

FOUSSERIE, *Nérac*, Lot-et-Gar. (Condomois).

FOUSSIGNAC, *Jarnac*, Charente (Angoumois).

FOUTA-JALLON ou DIALLON, vaste territoire de l'Afr. occ., aux so. de la Gambie, du Rio-Grande et du Niger : env. 144 l. de l'E à l'O, 82 du N. au S. Air sain; sol en gr. partie rocailleux et aride; le reste très-fertile : riz et maïs. Mines de fer. V. princip. : Timbou (7,000 hab.), Lahy (5,000). Aux Foulhas. — *Torro*, grande contrée de l'Afr. occ., comprenant le haut pays à l'O. du Bondou, entre le Sénégal et la Gambie. Sol très-fert., températ. brûlante. Hab. Foulhas, industrieux et bons cultivateurs. Voy. FOULHAS.

FOU-TCHANG, v. du Petche-Li (Chine), sur le Grand-Canal.

FOU-TCHÉOU. Voy. FOCHEU.

FOU-TCHÉOU, v. du Kiang-Si (Chine), 3e classe : jadis florissante; ruinée par les Tartares. A 302 l. de Pekin. Lat. N. 27. 55. l. E. 113. 40.

FOU-TCHUEN, v. du Chan-Si (Chine), 3e classe.

FOU-TCING, v. du Fo-Kien (Chine), 3e classe.

FOUVENT-LA-VILLE, *Champlitte*, Haute-Saône (Franche-Comté).

— le-Châtel, *Champlitte*, H.-Saône (Fr.-Comté); à une dem.-l. du b. précédent.

— le-Prieuré, *Champlitte*, H.-Saône (Fr.-Comté).

FOUVILLE, *Angerville*, Seine-et-Oise (Beauce).

FOUX (la), rel. de poste, *Nismes*, Gard (Bas-Languedoc).

— (la), *Barcelonnette*, Basses-Alpes (Provence).

—, *Cuers*, Var (Provence). Carr. de plâtre.

—, *Grasse*, Var (Provence).

FOU-YANG, v. du Tché-Kiang (Chine).

FOU-YU, v. d'Asie, dans la Corée; à 6 l. N. de Het-Sin.

FOUZILHON, *Pezénas*, Hérault (Languedoc).

FOWEY, pet. v. mar. du c. de Cornouailles (Angl.), sur une riv. du même nom; avec un port vaste et sûr, bien défendu : 1,400 hab. A 99 l. O. S. O. de Londres. Deux dép. au parlem.

FOWLEN, baie sur la côte S. de la Nouv.-Hollande (Gr.-Océan). Lat. S. 32. 1. l. E. 133. 7.

FOX (la), *Agen*, Lot-et-Garonne (Agénois).

FOXFORT, v. du c. de Mayo (Irl.); en ruine. A 46 l. de Dublin.

FOX-RIVER, riv. du Canada (Amér. sept.); emb. au go. St.-Laurent, à 4 l. du cap Rosière. — Autre riv. de l'Amér. sept.; traverse le lac Vinnehago, emb. au lac Michigan. Lat. N. 43. 48. l. O. 90. 15.

FOY (Ste), *Mirepoix*, Ariège (H.-Languedoc).

—, *Belvez*, Dordogne (Périgord).

—, *Mont-de-Marsan*, Landes (Gascogne).

—, *Marmande*, Lot-et-Gar. (Agénois).

—, *Villeneuve-sur-Lot*, id. Deux vill. du même nom, l'un à 1 l., l'autre à 4 l. de Villeneuve.

FOY (Ste.-), *Angers*, Maine-et-Loire (Anjou).

—, *Bellemare*, Seine-Infér. (Norm.).

—, *Rabastens*, Tarn (Lang.).

—, *les-Sables*, Vendée (Poitou).

— d'Aigrefeuille (Ste.-), *Caraman*, H.-Gar. (Languedoc).

— d'Anthe, *Lauzerte*, Tarn-et-Gar. (Quercy).

— de Cailles, *Villeneuve-sur-Lot*, Lot-et-Gar. (Agénois).

— de Jérusalem, *Agen*, id.

— de-Longa, *Bergerac*, Dordogne (Périgord).

— de-Montgommery, *Vimontier* (*Orne*), Calvados (Normandie).

— de-Peyrollières, *St.-Lys*, H.-Gar. (Armagn.).

— de-Puch, *Clairac*, Lot-et-Gar. (Agénois).

— en-Brionais, *Marcigny*, Saône-et-Loire (Bourgogne).

— en-Buffy, *Roanne*, Loire (Forez).

— la-Grande (Ste.-), pet. v. du Bordelais (Gironde), sur la Dordogne; ch.-l. de cant.: bur. de p. 3,000 h. Récolte de vins; comm. de blés et eaux-de-vie. A soutenu plus. siéges, et fut prise par le maréchal de la Force en 1621. A 13 l. E. de Bordeaux, 136 de Paris.

FOY-LA-LONGUE (Ste.-), *St.-Macaire*, Gironde (Guienne).

— l'Argentière, *l'Arbresle*, Rhône (Lyonn.). Mines de houille; château.

— lès-Lyon, *Lyon*, Rhône (Lyonnais).

— les-Vignes, *Bergerac*, Dordogne (Périgord).

FOYE-MONJAULT (la), *Niort*, Deux-Sèvres (Poitou).

FOYLE, riv. d'Irl.; traverse la v. de Londonderry, et forme la baie appelée *Lough-Foyle*.

Digitized by Google

FOZ, pet. v. de l'Alentejo (Port.), sur le Tage; à 10 l. N. E. de Lisbonne.

FOZ-LÈS-MARTIGUES. Voy. FOS.

FOZZANO, près Sartène, *Ajaccio* (Corse).

FRABOZA, b. du Piémont; carr. de marbre.

FRADING, b. du cerc. de Znaïm (Moravie), front. de l'Autriche.

FRAGA, *Fraga*, v. forte du roy. d'Aragon (Esp.), sur 2 collines et près de la Cinca, un peu au-dessous du confl. de la Sègre avec cette riv.; remarq. par la bat. de 1134. A 21 l. S. E. de Saragosse, 12 S. de Balbastro.

FRAGANT (le H. et le Bas), deux vill. du cercle de Villach (Carinthie): raffinerie d'arg.; mine de cuivre.

FRAGNES, *Châlons-sur-Saône*, Saône-et-Loire (Bourgogne).

FRAGNETO, v. du roy. de Naples, dans la Princ.-Ultér.: 2,200 hab.

FRAGOA-DE-SAN-PEDRO, petite v. de la prov. de Beira (Port.); à 5 l. S. S. O. de Lamego.

FRAGOAS, petite v. de l'Estram. portugaise; à 2 l. N. O. de Santarem.

FRAGOLA, v. du roy. et à 3 l. N. N. E. de Naples. Fabr. de chapeaux.

FRAGUAIRE (Ste.-), *Villedieu*, Manche (Norm.).

FRAHAN, c. de la prov. de Luxembourg (Belg.), à 1 l. 1 quart de Bouillon, et 3 l. de Neufchâteau. 160 hab.

FRAHIER, *Belfort* (*H.-Rhin*), H.-Saône (Franche-Comté).

FRAICHINET, *Foix*, Ariège (Pays-de-Foix).

FRAIDE (St.-), *St.-Maximin*, Var (Provence).

FRAIGNAN (St.-), *Aigre*, Charente (Aunis).

FRAIGNOT, *Is-sur-Tille*, Côte-d'Or (Bourgog.).

FRAILLICOURT, *Rosoy-sur-Serre* (*Aisne*), Ardennes (Champ.).

FRAIMBAULT-DE-LASSAY (Saint-), *Le Ribay*, Mayenne (Maine).

—de-Prières, *Mayenne*, Mayenne (Maine).

—sur-Pisse, *id.*, id.

FRAIMBOIS, *Lunéville*, Meurthe (Lorraine).

FRAIN, pet. v. de la Moravie, sur la Theya.

FRAIN, *La Marche*, Vosges (Barrois).

FRAINE, *Vezelise*, Meurthe (Lorraine).

FRAINEUX-VERNÉE, c. de la prov. de Liége (Belgique), à 1/3 de l. de Nandrin, et 2 l. 3 q. de Huy. 225 hab.

FRAIPONT (Haute et Basse), c. de la prov. de Liége (Belg.), à 3 q. de l. de Louvegnée, et 3 l. de Liége. 927 habit.

FRAIRE-LA-GRANDE ET FAIROUL, c. de la prov. de Namur (Belg.), à 1 l. 1 q. de Walcourt et 1 l. 3 q. de Philippeville. 752 h.

FRAIS, *Belfort*, H.-Rhin (Alsace).

FRAISSE (le), *Aurillac*, Cantal (Auvergne).

—, *Bergerac*, Dordogne (Périgord).

—, *St.-Pons*, Hérault (Languedoc).

—, *Agen*, Lot-et-Garonne (Agénois).

— (le), *Ambert*, Puy-de-Dôme (Auvergne).

— (le), *Albi*, Tarn (H.-Languedoc).

—, ch.-l. de cant., sous-insp. forest., rel. de poste; arr. et à 4 l. S. E. de *St.-Diey*, Vosges (Lorr.).

—Cabardès, *Carcassonne*, Aude (Languedoc).

—des-Corbières, *Sigean*, id.

FRAISSES (les), *St-Étienne*, Loire (Forez).

FRAISSIGNES, *Albi*, Tarn (H.-Languedoc).

—St-Jean, *Rhodez*, Aveiron (Rouergue).

FRAISSINET, *Gourdon*, Lot (Quercy).

—de-Fourques, *Meyrueis*, Lozère (Languedoc).

—le-Gélat, *Castelfranc*, Lot (Quercy).

FRAISSINHES, *St.-Céré*, id.

FRAISSINIE (la), *Sisteron*, B.-Alpes (Prov.).

FRAITURE, c. de la prov. de Liége (Belg.), à 1 demie l. de Nandrin et 2 l. 1 q. de Huy. 333 hab.

FRAITURE. Voy. BIHAIN.

FRAJOU (St.-), *l'Ile-en-Dodon*, H.-Garonne (Comminge).

FRALIGNES, *Bar-sur-Seine*, Aube (Champ.).

FRAMBOISIÈRE (la), *Brezolles*, Eure-et-Loir (Perche).

FRAMBOURG (St.-), Seine (*Banlieue*).

FRAMBROUHANS, *St.-Hippolyte-sur-le-Doubs*, Doubs (Fr.-Comté).

FRAMECOURT, *St.-Pol-sur-Ternoise*, Pas-de-Calais (Artois).

FRAMERIES, c. de la prov. de Hainaut (Belgique), à 1 demie l. de Pâturages, et 1 l. de Mons. Fait partie du Borinage. 8,111 hab.

FRAMERVILLE, *Lihons-en-Santerre*, Somme (Pic.).

FRAMICOURT, *Blangy* (*Seine-Inférr.*), id.

FRAMLINGHAM, pet. v. du c. de Suffolk (Angl.), près des so. de l'Ore; à 10 l. de Buri, 36 l. de Londres.

FRAMONT, *Raon*, Vosges (Lorraine). Forges et haut fourneau.

FRAMPAS, *Moutier-en-Der*, H.-Marne (Champagne).

FRAMPTON, b. du c. de Dorset (Angl.), sur la From.

FRANAY-LE-RAVIER, *Décize*, Nièvre (Nivern.).

—les-Chanoines, *La Charité*, id.

—les-Châtillon, *Moulins-en-Gilbert*, id.

FRANC, *Coutras*, Gironde (Bordelais).

* **FRANCÆ-VALLES**, Franquevaux.

FRANÇAIS (la Baie des), baie des Ét.-Unis d'Amérique, au district du Maine. Lat. N. 40. 20. l. O. 70. 21. — Autre sur la côte S. de la Jamaïque, entre la baie de Pédro et celle de Starvegut.

FRANÇAIS (le Fort), *Bergues*, Nord (Flandre).

FRANÇAIS (le Port des), gr. baie, sur la côte N. O. de l'Amériq. sept., découv. par La Peyrouse en 1786. Cénotaphe en l'honneur de 21 Français naufragés de son équipage; beaux arbres sur les bords de la baie; hab. cruels, fourbes et mal-propres; comm. de pelleteries. Lat. N. 58. 37. l. O. 139. 46.

FRANÇAISE (la), ch.-l. de cant., arr. et à 4 l. N. O. de *Montauban*, Tarn-et-Garonne (Quercy).

FRANÇAISE (la Riv.) ou **FRENCH-RIVER**, riv. du H.-Canada (Amér. sept.); so. au lac Nepisingui, emb. au lac Huron.—(la Gr.-Riv.) ou *French-Broad-River*, riv. du Tennessée (Ét.-Unis); so. aux mont. de la Caroline du N., emb. dans le Holston, sous le 36e degré de lat. N.

FRANCALMONT, *Luxeuil*, Haute-Saône (Franche-Comté).

FRANCARVILLE, *Caraman*, Haute-Garonne (Languedoc).

FRANCASTEL, *Crèvecœur*, Oise (Picardie); autrefois fermé de murs et de fossés.

FRANCAVILLA, v. du Val-di-Demona (Sicile), près d'une riv. du même nom; à 5 l. O. N. O. de Taormina. —Gr. v. de la prov. d'Otrante (roy. de Naples), bien bâtie et régul.: 11,000 h. Comm. d'huile, tabac, coton, etc. A beaucoup souffert du tremblem. de terre de 1734. A 11 l. N. O. d'Otrante. — Deux pet. v. du roy. de Naples; une dans l'Abruzze-Citér., à 1 l. S. E. de Pescara; l'autre dans la Basilicate, à 8 l. N. O. de Cassano.—B. du territ. de Gênes (Ét.-Sardes); à 2 l. S. de Novi.

FRANCAY, *Blois*, Loir-et-Cher (Blaisois).

FRANCAZAL, *St.-Martory*, H.-Gar. (Comminge).

* **FRANCE**, vaste contrée comprise entre le Rhin,

Digitized by Google

l'Elbe et le Weser, habitée par les Francs (*voyez* ce mot), ligués contre les Romains en 215 ; Clovis, leur chef, conquit une partie des Gaules qu'il nomma France, et entre autres l'Austrasie et la Neustrie (Paris était capitale en 425) : Pharamond fonda dans les Gaules la monarchie Sous cette prem. race, elle renferma les roy de Paris, Soissons, Aquitaine, Bretagne, Bourgogne, Metz le long du Rhin ; et en Germanie, la Souabe, la Thuringe, la Frise et partie de la Saxe. Charlemagne, chef de la deuxième race, y ajouta le reste de la Germanie, les deux Pannonies, la Mœsie supér., le roy. des Lombards et partie de l'Esp. tarragonaise, sous le nom d'Empire Français. A la fin de cette race, elle perdit tout ce qui était hors des Gaules, et dans son sein se formèrent les souverains ou ducs de Lorraine et de Normandie, les roy. de Bourgogne, Arles, etc. ; ces pays lui furent ensuite réunis par des mariages, des donations et des conquêtes.— *Orientale*, l'Austrasie ; — la Germanie subjuguée par les Francs.— *Occidentale*, la Neustrie.

TABLEAU DE L'ANCIENNE DIVISION.

1re PROVINCE. *Germania inferior.*

BATAVI, part. mérid. de la Holl.
GUGERNI, duché de Clèves (partie du grand-d. du B.-Rhin).
MENAPII, au S. des Batavi (Belg.).
TOXANDRI, Brabant (partie de la Belgique, entre Anvers et Maëstricht.
BETASII, Brabant (entre la Meuse et l'Escaut, en Belgique).
TUNGRI, partie des territ. de Tongres et de Liége (Belg.).
EBURONES, partie de la Belgique, entre Maëstricht et Louvain.
UBII, les pays de Cologne et de Juliers.
SUNICI, au S. des Tungri (part. du territ. de Liége) (Belg.).
CONDRUSI, au N. des Treviri, dans la forêt des Ardennes (le *Condros*, dans l'ancien évêché de Liége) (Belg.).
PÆMANI, vers la forêt des Ardennes, à l'O. de Luxembourg.
ADUATICI, entre la Sambre et la Meuse, dans le pays actuel de Namur (Belg.).

2e PROVINCE. *Belgica secunda.*

MORINI, Picardie et Flandre (Pas-de-Calais *et* Nord).
NERVII, Flandre franç. et autrich. (Nord, Hainaut et part. occid. du roy. de Belgique).
ATREBATES, Artois (Pas-de-Calais).
BRITANNI, Picardie (Somme, à l'O.).
AMBIANI, Amiénois (Somme).
VERomANDUI, Picardie (Aisne, au N.).
BELLOVACI, Beauvoisis (Oise).
VADICASSES, Valois (Oise, au S. E.).
SYLVANECTES, évêché de Senlis (Oise, au S.).
SUESSIONES, évêché de Soissons (Aisne).
RHEMI, Rhémois (Marne *et* Ardennes).
CATALAUNI, évêché de Châlons (Marne).

3e PROVINCE. *Belgica prima.*

TREVIRI, duché de Trèves (duché de Luxembourg et anc. élect. de Trèves).
VERDUNI, évêché de Verdun (Meuse).
MEDIOMATRICI, évêché de Metz (Moselle).
LEUCI, Lorraine et évêché de Toul (Meurthe).

4e PROVINCE. *Germania superior.*

CARACATES, cerc. du Bas-Rhin (le territoire de Mayence).
VANGIONES, Palatinat (le territ. de Vorms au d. de Darmstadt).
NEMETES, B.-Alsace (B.-Rhin).
TRIBOCI, B.-Alsace (B.-Rhin).

5e PROVINCE. *Lugdunensis secunda.*

UNELLI, Cotentin (Manche).
ABRINCATUI, Avranchin (Manche, au S.).
BAJOCASSES, évêché de Bayeux (Calvados, au N. O.).
VIDUCASSES, à l'E. des Bajocasses (Calvados, au N. E.).
LEXOVII, évêché de Lisieux (Calvados, au S. E.).
SAII, évêché de Seez (Orne).
AULERCI-EBUROVICES, évêché d'Evreux (Eure).
CALETI, pays de Caux (Seine-Infér., au N. O.).
VELIOCASSES, Vexin (Seine-Infér., S. E. *et* Eure, N. E.).

6e PROVINCE. *Lugdunensis tertia.*

ARMORICÆ-CIVITATES, villes des côtes de Bret.
AGNOTES, évêché de St.-Pol (Finistère, au N.).
OSISMII, B.-Bretagne (milieu du Finistère).
CORISOPITI, évêché de Quimper (Finistère, au S.).
VENETI, évêché de Vannes (Morbihan).
CURIOSOLITES, N. de la Bretagne (Côtes-du-Nord).
RHEDONES, H.-Bretagne (Ille-et-Vilaine).
DIABLINTES, N. du Maine (Mayenne, au N.).
ARVII, au S. des Diablintes (Mayenne, au S.).
AULERCI COENOMANI, Maine (Sarthe).
ANDEGAVI, Anjou (Maine-et-Loire).
TURONES, Touraine (Indre-et-Loire).
NANNETES, évêché de Nantes (Loire-Infér.).

7e PROVINCE. *Lugdunensis quarta* ou *Senonia.*

PARISII, Ile-de-Fr. propre (Seine *et* Seine-et-Oise).
MELDI, évêché de Meaux (Seine-et-Marne).
CARNUTES, évêché de Chartres (Eure-et-Loir *et* Loiret).
AURELIANI, évêché d'Orléans (Loiret).
TRICASSES, évêché de Troyes (Aube).
SENONES, S. O. de la Champagne (Yonne).

8e PROVINCE. *Aquitania secunda.*

AGESINATES, B.-Poitou (Vendée).
PICTONES, Poitou (Deux-Sèvres *et* Vienne).
SANTONES, Saintonge (Charente-Infér.).
BITURIGES VIBISCI, Bordelais (Gironde).
MEDULI, Médoc (Gironde, au N. O.).
BOII, au S. des Meduli (Landes).
NITIOBRIGES, Agénois (Lot-et-Gar.).

9e PROVINCE. *Aquitania prima.*

BITURIGES CUBI, Berry et Bourbonnais (Indre, Cher *et* Allier).
LEMOVICES, Limousin (Creuse, Dordogne *et* Vienne).
CADURCI, Quercy (Lot).
ARVERNI, Auvergne (Puy-de-Dôme *et* Cantal).
VELLAVII, Velay (H.-Loire).
GABALI, Gévaudan (Lozère).
RUTENI, Rouergue (Aveiron).

10e PROVINCE. *Lugdunensis prima.*

LINGONES, évêché de Langres (H.-Marne).
OEDUI, Bourgogne occid., et Nivernais (Nièvre *et* Saône-et-Loire).
SEGUSIANI, Lyonnais (Rhône *et* Loire).

11e PROVINCE. *Maxima Sequanorum.*

RAURACI, Suntgau (H.-Rhin, au S.).
SEQUANI, Fr.-Comté (Doubs, Jura *et* H.-Saône).
HELVETII et TIGURINI, dans la Suisse.

Digitized by Google

12e PROVINCE. *Novempopulania.*

COCOSATES, S. du Bordelais (Gironde).
VASATES, Bazadois (Gironde).
SOTIATES, au S. des Vasates (Gers, au N. O.).
TARBELLI, Labour et Landes (B.-Pyrén.).
AUSCI, Armagnac (Gers).
ELUSATES, Condomois (Gers, au N.).
CONVENÆ, Comminge (Gers, au S. E.).
CONSORANNI, Conserans (H.-Garonne).
BIGERRONES, Bigorre (H.-Pyrén.).

13e PROVINCE. *Narbonensis prima.*

VOLCÆ TECTOSAGES, B.-Languedoc (Ariège).
TASCONI, au N. O. des précédents (H.-Gar., au N. O.).
VOLCÆ ARECOMICES, H.-Languedoc (Gard, Hérault *et* Aude).
SARDONES, Roussillon (Pyrén.-Or.).

14e PROVINCE. *Viennensis.*

ALLOBROGES, Bas-Dauphiné (Isère, part. de la Savoie).
HELVII, Cévennes (Ardèche).
SEGALAUNI, évêché de Valence (Drôme).
TRICASTINI, évêché de Saint-Pol-trois-Châteaux (Drôme, au S. O.).
VOCONTII, évêché de Die (Drôme, à l'E.).
CAVARES, Comtat Venaissin (Vaucluse).

15e PROVINCE. *Narbonensis secunda.*

SALYES, S. de la Provence (B.-du-Rhône).
ALBIÆCI, H.-Provence (B.-Alpes).
TRICORII, H.-Dauphiné (H.-Alpes).

16e PROVINCE. *Alpes maritimæ.*

CATURIGES, E. du Dauphiné et c. de Nice (H.-Alpes).

17e PROVINCE. *Alpes Graiæ* et *Penninæ.*

NANTUATES, Chablais et Bas-Valais (Suisse).
CENTRONES, La Tarentaise (Savoie).
VERAGRI, Le Valais (Suisse).

FRANCE, *Francia*, *Gallia*, anc. Gaule, roy. de France, un des plus gr. états de l'Eur., borné N. par le roy. de Belg., E. par le gr.-d. du Bas-Rhin, le mont Jura qui le sépare de la Suisse, la Savoie, et les Alpes; S. par la Médit. et les Pyrénées, qui le séparent de l'Espagne; O. par l'Oc.-Atl., la Manche, et le Pas-de-Calais: situé entre les 43e et 51e degrés de lat. N., le 7e de l. O. et le 5e de l. E.; a env. 270 l. de l'E. à l'O., et 230 du N. au S., 27,000 l. carrées; l'étendue de ses côtes, tant sur la Méditerr. que sur l'Océ. et la Manche, est à peu près de 500 l. Ces côtes, très-découpées et très-élevées à l'entrée de la Manche dans l'Océan, offrent un grand nombre d'accidents, dont les plus remarquables sont: l'embouchure de la Seine, et le go. situé entre le dép. de la Manche et les côtes de Bret., la rade de Brest, et celle de *Douarnenez*; dans l'Océ., les emb. de la Loire, de la Sèvre, de la Gironde, les baies de Quiberon, de Bourgneuf, et le go. de Gascogne; dans la Méditerr., *le go.* de Lyon, et les bouches du Rhône. Les îles qui entour. ces côtes et font partie du roy., sont: dans la Méditerr., la Corse, qui forme un départ., et qui est la plus consid., la Camargue, et les îles d'Hyères; dans l'Atlantique, les îles d'Oléron, de Ré, de Dieu, de Noirmoutier, de Belle-île, et d'Ouessant; dans la Manche, la France ne possède que qq. îlots sur les côtes de Bretagne. Diverses chaînes de mont. parcourent son sol: à l'O. et au N. elles sont peu remarq. et méritent moins le nom de mont. que celui de collines; à l'E. on trouve la chaîne des Vosges, celle du Jura, considérée comme le prolongement sept. des Alpes, et les Alpes, dont le point central est en Savoie. Au S., sont les Cévennes, dont les ramifications nombreuses s'étendent à l'E. et à l'O., et séparent le dép. de la Loire de celui du Rhône; les monts Dorres, qui renferment un grand nombre de volcans éteints, et qui sont une prolongation des Cévennes; et la haute chaîne des Pyrénées, placée comme une barrière imposante entre la France et l'Espagne. Des montagnes de ce roy., qq. sommités des Pyrénées et des Alpes sont les seules qui atteignent la région des neiges, qui, entre 45° et 46°, commence vers 1,400 tois. Les plus hauts pics des Pyrénées sont le pic Posets, de 1,764 t.; le mont Perdu, de 1,746; le cylindre du Marboré, de 1,729; le pic du Midi, de 1,493 et le Canigou, qui lui est inférieur de 50 toises. Les Alpes, dont le faîte présente sur la limite de ce pays le mont Genèvre, de 1,843 t., le mont Viso de 1,406, n'ont pas dans l'intérieur de sommité plus élevée que le mont Ventoux, qui a 1,060 toises. Le Mezen, point culminant des Cévennes proprement dites, a 910 tois. Dans les ramifications de cette chaîne sont le Cantal, de 953 t.; le Puy-de-Dôme, de 958, et le mont Dor, de 966, tous trois en Auvergne. Pierre-sur-haute, de 1,016 t.; Montauset de 850; la Madelaine, de 750, sont dans le Forez. On ne remarque dans les Vosges que le Ballon d'Alsace, de 645 t.; le Ballon de Salz, de 720, et le grand Donnoy, de 523.

L'existence de nombreux volcans éteints est attestée par la formation des terrains, et par des restes de cratères bien conservés. Les terrains formés par le feu se font particulièrement remarquer dans la grande masse ancienne du centre de la France. C'est dans l'Auvergne, le Forez, le Velay, le Vivarais, qu'ils sont particulièrement abondants; on en retrouve qq. lambeaux plus au S., en se dirigeant vers la Méditerranée; et il s'en trouve encore dans la partie la plus méridion. de la Fr., entre Aix, Brignolles, et Toulon.

Il y a plus. sortes de terrains formés par le feu. Le Puy-de-Dôme, et qq. buttes adjacentes, la masse des Monts Dor et du Cantal, offrent des roches très-anciennes granitoïdes, à base feldspathique, qu'on désigne sous le nom de trachytes. Sur les pentes de ces groupes se trouvent des basaltes les uns en buttes isolées, les autres en plateau, qq. unes en coulées: ce sont les basaltes que l'on trouve particulièrement dans le Velay, le Vivarais, et au delà. Dans le Vivarais, ils présentent des colonnades de la plus grande beauté, comparables à cette Chaussée des Géants que l'on cite en Irlande. Dans qq. points, ces basaltes sont intercalés avec des couches calcaires qui renferment des débris de coquilles d'eau douce. A ces deux sortes de produits volcaniques, il faut en joindre un autre: ce sont des coulées de laves qui partent de cratères encore parfaitement visibles, et s'étendent à 5 ou 6 l. de distance du foyer qui les a vomies. On peut citer en Auvergne la coulée de Volvic, près de Clermont, qui part d'un cratère encore très-bien conservé; celle du Puy-de-la-Vache, qui part d'un cratère profond dont elle a arraché tout un côté, tandis que l'autre encore existant présente des parois presqu'à pic d'une grande profondeur. Le Velay, le Vivarais présentent aussi plusieurs bouches volcaniques. Ces ignivomes évidents, dont on peut compter un assez grand nombre, offrent encore autant de fraîcheur que s'ils avaient cessé depuis quelques années seulement d'être en activité, quoique les ouvrages les plus anciens n'en fassent aucune mention.

Par les débris qui couvrent son sol, on a dû conclure qu'une irruption marine a submergé la surface de la Fr., et entraîné ou détruit les animaux qui y vivaient. Mais ces débris se trouvent composés de coquilles

Digitized by Google

marines parfaitement conservées, et dont les analogues ne se retrouvent plus que dans les mers équatoriales. Au milieu de ces témoins d'une inondation toute marine, des ossements d'animaux entièrement éteints, des débris d'éléphants, de palæotheriums, de tapirs, des troncs fossiles de palmiers des tropiques, qu'ont si bien fait connaître les immenses travaux de M. le baron Cuvier, viennent attester une création tout autre que celle qui existe de nos jours. Le bon état de ces débris ne permet pas de penser qu'ils ont été apportés ou roulés par les vagues; mais à quelle révolution terrestre attribuer leur présence? Et peut-on croire qu'à une époque reculée la Fr. était placée sous l'influence plus directe du système solaire? savantes questions qui ne rentrent pas dans notre domaine : notre tâche est d'agglomérer des faits.

La Fr. a un très-petit nombre de lacs; mais ses parties S.-O. et S.-E. offrent de nombreux étangs. Le lac Grand-lieu dans la Loire-Infér. est le plus important. Les étangs les plus remarquables sont ceux de Carcans et de Lertes dans la Gironde, de Sanguinet ou de Riscarosse dans les Landes, et Leucate dans les Pyrénées-Orient., de Sigeau dans l'Aude, de Thace, dans l'Huanet, de la Camargue et de Berre dans les Bouches-du-Rhône. Plus de 6,000 riv. arrosent la Fr. Un grand nombre sont navigables, et facilitent singulièrement la circulation intérieure. On distingue dans ce nombre 21 fleuves principaux : *le Rhin*, qui forme une partie de la frontière E., reçoit l'Ill, la Moselle et la Meurthe, et se jette dans la mer du Nord; *la Meuse*, grossie par le Chiers et la Sambre; *l'Escaut*, qui reçoit la Lys et la Scarpe, rivières qui toutes deux coulent également vers la même mer; *la Somme*, *la Seine*, dont les principax affluents sont l'Aube, la Marne, l'Oise, l'Aisne, l'Yonne et l'Eure; *l'Orne*, *la Vire* et *la Rance*, qui ont leur embouch. dans la Manche; *l'Aulne*, *le Blavet*, *la Vilaine*, grossis par l'Ille; *la Loire*, qui a pour tributaires l'Arroux, la Nièvre, la Mayenne, l'Allier, le Loiret, le Cher, l'Indre, la Vienne et la Sèvre-Nantaise; *la Sèvre-Niortaise*, qui reçoit la Vendée; *la Charente*, *la Gironde*, formées par la jonction de la Garonne avec la Dordogne; les principaux affluents de la Garonne sont l'Ariège, le Tarn, l'Aveyron, le Lot et le Gers; ceux de la Dordogne sont la Vezère, grossie par la Corrèze; l'Isle, grossie par la Drone et la Cer; *l'Adour*, qui reçoit la Midouze, le gave de Pau et le gave d'Oleron. Toutes ces riv. roulent leurs eaux vers l'Océan. Les eaux qui coulent vers la Méditerranée sont : *l'Aude*, *l'Hérault*, *le Rhône* qui a pour affluents l'Ain, la Saône grossie par le Doubs, l'Ardèche, le Gard, l'Isère, la Drôme et la Durance; *l'Argens* et *le Var*. On compte plus de 72 sources d'eaux thermales; les eaux sulfureuses abondent dans les Pyrénées; les eaux acidules ou gazeuses sont communes dans les dép. du Puy-de-Dôme et du Cantal; les eaux ferrugineuses se trouvent dans presque tous les dép. Les plus renommées sont celles de Barèges, Cauterets, Bagnères, Mont-d'Or, Vichy, Néris, Bourbon-l'Archambaud, Forges, Plombières, Luxeuil, Balarue, etc. 82 canaux complètent la navigation de la France; les principaux sont : *le canal du Midi* ou du *Languedoc*, qui forme la jonction de l'Océan avec la Méditerranée; *le canal du centre* ou du *Charolais*, entre la Loire et la Saône; celui *de Monsieur*, entre la Saône et le Rhin; *le canal de Bourgogne*, entre l'Yonne et la Saône; celui *de S.-Quentin*, qui forme la jonction de l'Escaut avec l'Oise; celui *de la Somme*, parallèle au cours de la riv. de même nom; *le canal de Briare*, qui joint la Loire au Loing, et se prolonge jusqu'à la Seine par le canal de Loing; *le canal d'Orléans*, autre communication entre la Loire et le Loing; *le canal de l'Ourcq*, qui fournit à la ville de Paris un surcroît d'eau important; et celui *du Nivernais*, qui joint la Loire à l'Yonne. Depuis quelques années les richesses minérales de la France sont mieux appréciées, et leur exploitation a pris un important développement; on ne connaît qu'une mine d'or, celle de la Gardette, dép. de l'Isère. plusieurs riv. charrient des paillettes d'or qui font supposer qu'il existe des filons de ce métal en divers endroits; l'argent est pur à Allemont, dép. de l'Isère, et se trouve dans les mines de plomb des dép. de la Lozère, du Finistère, des Vosges et du B.-Rhin. Le plomb est exploité sur 36 points différents; le cuivre se trouve surtout dans le dép. du Rhône; l'étain dans ceux de la Loire-Infér. et de la H.-Vienne; le mercure à Ménildot (Manche), à Mure (Isère); le zinc à Pierreville (Manche), à Montalet (Gard); le manganèse est abondant dans les dép. de Saône-et-Loire, de la Dordogne, de la Moselle et des Vosges; le fer se trouve dans presque tous les dép., mais ce métal n'est pas encore exploité avec tout l'avantage désirable. La houille est commune sur presque tous les points du roy.; les mines les plus importantes sont celles d'Anzin (Nord), de S.-Chaumont et de S.-Étienne (Loire). L'antimoine, l'alun, le vitriol, le cobalt, l'arsenic, le bismuth et le nickel sont exploités dans plusieurs dép.; le sel offre une masse considérable à Vic, dép. de la Meurthe. La France possède presque tous les marbres qu'elle peut désirer, soit pour la sculpture, soit pour l'architecture : porphyre dans les H.-Alpes et la Corse; granit, albâtre, serpentine, basalte; pierre meulière, calcaire à bâtir, gypse, etc. Le sol, quoique extrêmement varié, est, par l'industrie de ses habitants, productif dans presque toutes ses parties, et la France est du petit nombre des nations privilégiées qui peuvent se suffire à elles-mêmes. L'agriculture fournit abondamment à sa subsistance; cependant les meilleures méthodes de culture ne sont pas encore généralement admises dans tous les dép.; la doctrine des assolements a fait de rapides progrès, et la culture des céréales est alternée par celle des plantes légumineuses et celle des fourrages, ce qui rend les jachères de plus en plus rares; la culture des prairies artificielles s'améliore de jour en jour, et fournit une nourriture abondante aux bestiaux; la pomme de terre est au nombre des productions les plus utiles, et on la récolte partout. Parmi les conquêtes de l'agriculture, il faut mettre au premier rang l'introduction des mérinos, et la culture en grand de la betterave et du pastel, qui, à l'aide de la chimie, peuvent tenir lieu du sucre et de l'indigo. Les productions végétales consistent principalement en blé, seigle, orge, maïs, sarrazin, avoine; en pois, fèves, haricots, lentilles et un grand nombre de plantes potagères; en chanvre et lin; en tabac et plantes oléagineuses (navette, colza, pavots, rabettes, destinés principalement à faire des huiles).

Des nombreux végétaux qui couvrent le sol de la Fr., la vigne est certainement un de ceux qui en occupent la plus grande partie, et dont le produit est le plus considérable; on sait combien les vins de France sont recherchés de tous les pays; nul autre n'a de vignobles plus renommés. La culture de la vigne, dont on attribue la naturalisation en Fr. à l'empereur Probus, n'a pas acquis toute l'amélioration dont elle est susceptible, et peut-être a-t-elle plutôt reculé qu'avancé : les souvenirs de Cîteaux, et la décadence visible de certains crûs nous l'attestent; l'avarice et l'appât du gain ont fait d'un côté ce que la pauvreté, l'ignorance et les préjugés font de l'autre. En effet, quoique le sol de la Fr., depuis les bords du Rhin jusqu'au pied des Pyrénées, présente une succession non interrompue de vignobles fertiles, capables de produire, sans

Digitized by Google

s'épuiser, les meilleurs vins de l'Europe, il n'y a que les crûs de la Champagne, de la Bourgogne, du Dauphiné, du Lyonnais et du Bordelais qui aient une véritable réputation; tandis que les vins du Languedoc, de la Provence et du Roussillon, climats favorisés du ciel, ne sont remarquables que par leur force, trop souvent dépourvue de bouquet. Il existe en France environ 250 variétés de raisins. Parmi les vins les plus délicieux, nous citerons seulement ceux que l'on a rangés dans une première classe; savoir : en Champagne, les blancs de Sillery, d'Ay, de Mareuil, Hautvillier, Pierry, Dity et du Clozet; en Bourgogne, le Montrachet blanc, les vins rouges de la Romanée-Conty, Chambertin, Richebourg, Clos-Vougeot, la Romanée de St.-Vivant, la Tâche, Clos St.-George et de Prémeau, Musigny, Clos du Tart, Bonnes-Mares, clos de la Roche, des Véroilles, clos Morjot et St.-Jean, et la Perrière; en Dauphiné, l'Hermitage blanc, et les vins rouges de l'Hermitage, de Méal, Greffien, Besses, Beaume et Raucoulé; enfin dans le Bordelais, les vins blancs de St.-Bris, Carbonnieux, Pontac, Dulamon, Sauterne, Preignac et Beaumes; les rouges de Lafitte, Latour, Château-Margaux et Haut-Brion; un seul vin du Roussillon forme la 1re classe des vins de liqueur. Après ces vins, qu'une réputation méritée et leur valeur dans le commerce ont élevés au 1er rang, il en vient une foule d'autres exquis, que le goût met souvent au dessus des précedents; ils forment une 2e, et même une 3e série dans laquelle figurent les noms connus de Pouilly, Côte-Rotie, Pouillac et Tavel; les 4e et 5e classes ne contiennent plus que des vins ordinaires. L'on a évalué à 1,977,000 hectares environ les vignobles de Fr.; c'est-à-dire à plus d'un trente-troisième de la superficie du royaume. Le produit est, terme moyen, de 35,000,000 d'hectol. dont un seizième est converti en eau-de-vie. Le rapport annuel est estimé à 720,000,000 de fr. env., dont 65 millions proviennent de l'export. Les forêts couvrent une superficie de 7 millions d'hectares; la partie orient. est la plus boisée. Les forêts les plus considérables sont : celles des Ardennes, d'Orléans, de Fontainebleau, de St.-Germain, de Villers-Cotterets; les bois des Landes, des Pyrénées, du Jura, des Cévennes et du Morvan. Les arbres réellement indigènes sont, en arbres fruitiers d'abord, le pommier, le poirier, le prunier, le figuier, et le néflier; en arbres de haute futaie, le chêne, le bouleau, l'orme, le charme, le frêne, le hêtre, l'aune, le peuplier noir, le peuplier blanc, le tremble, et le sapin qui croît sur les sommets de nos hautes montagnes. Toutes les autres espèces d'arbres sont originaires des pays étrangers, comme le cerisier, l'olivier, le mûrier blanc, le mûrier noir, l'amandier, le noyer, l'abricotier, le pêcher, le saule pleureur, l'acacia, le marronnier d'Inde; et ainsi de bien d'autres espèces, et ainsi des plantes potagères, des fruits et des fleurs. Partout enfin la culture, secondée par l'excellence du sol, a non-seulement doublé et triplé ses richesses naturelles, mais elle est parvenue encore à créer un nombre infini de nouvelles espèces, et nul pays ne peut offrir, comme la France, autant de résultats éclatants de l'industrie humaine. L'étendue des terres arables en Fr. a été évaluée, il y a qq. années, à 22,818,000 hect., ou à plus des deux cinquièmes de la superficie du royaume.

A la suite de cet exposé succinct des produits agricoles de la Fr., on ne verra pas sans intérêt la proportion dans laquelle se divisent les terrains de ce pays.

Terres de labour	22,818,000 hectares.
Vignes	1,977,000
Potagers.	328,000
Jardins et vergers. . . .	687,000 hectares.
Cultures particulières . .	780,000
Olivettes.	43,000
Houblonnières.	60,000
Châtaigneraies.	406,000
Parcs, bosquets, pépinières.	39,000
Bois	6,521,470
Oseraies, aunaies. . . .	53,000
Pâturages	3,525,000
Prés	3,488,000
Terr. vag., landes, bruyères.	3,841,000
Tourbières	7,000
Mines et carrières. . . .	28,000
Propriétés bât. et imposées.	213,000
Canaux de navig. et d'irrig.	9,000
Etangs	213,000
Marais	186,000
Routes, riv., mont., rochers.	6,555,000

Le résultat des savantes recherches de M. le comte Chaptal pour évaluer le capital de l'agriculture de la France, mérite de trouver place ici. Il fera connaître aussi par approximation le nombre des animaux domestiques de ce pays.

Terres lab. à 30 fr. l'hectare.	13,690,800,000 fr.
Bois à 400 fr. l'hectare . .	2,828,800,000
Vignes, à 2,000 fr. l'hect. .	3,954,000,000
Prés, à 2,000 fr. l'hect. . .	6,976,000,000
Pâturages.	705,000,000
Châtaigneraies	162,400,000
Vergers	287,200,000
Jardins potagers.	787,200,000
Pépin., olivettes, houbl. etc.	126,000,000
Oseraies, parcs, terres vag. etc.	391,000,000
Marais, étangs empoissonnés.	31,920,000
Bâtiments ruraux	3,000,000,000
1,701,740 bœufs, à 200 fr. .	340,348,000
214,131 taureaux, à 100 fr.	21,413,000
3,909,539 vaches, à 70 fr. .	273,697,130
856,122 génisses, à 50 fr. .	42,806,100
291,021 veaux, à 60 fr. .	17,461,260
1,406,671 chev., jum. et mulets empl. à l'agr., à 250 f.	351,667,750
465,946 poulains, à 100 fr.	46,594,600
766,310 mérin. purs. à 30 fr.	22,989,300
3,578,748 métis, à 12 fr. .	42,944,976
30,843,852 mout. indig. à 5 fr.	154,219,260
51,600,000 volailles, à 1 fr. .	51,600,000
3,900,000 porcs, à 40 fr. .	156,000,000
2,400,000 ânes, à 25 fr. . .	60,000,000
Mobilier des fermes. . . .	3,000,000,000
Total. . .	37,522,061,476 fr.

Au nombre des chevaux compris dans cet état, il faut en ajouter 250,000 qui sont employés hors de l'agr. Les abeilles, quoique répandues dans toute la France, ne produisent pas toute la cire nécessaire à la consommation. Les étangs et les riv. fournissent d'excellent poisson, et la pêche des huîtres, de la sardine, du hareng, du maquereau, du thon, etc., est d'une grande ressource pour les dép. maritimes. Longtemps l'Angleterre eut une supériorité incontestable sur la France sous le rapport de l'industrie; mais telle a été l'impulsion donnée par le génie de Napoléon, que la Fr. marche aujourd'hui de pair avec l'Angleterre et que nulle autre nation ne peut rivaliser avec elle. Les instruments du travail sont devenus plus nombreux et plus parfaits, les machines en ont abrégé la durée et considérablement diminué les frais; la circulation de ses produits est devenue, par l'ouverture des routes, et de quelques chemins de fer, la canalisation, les établiss. de transport, d'entrepôt et de crédit, plus

Digitized by Google

rapide et plus économique; et enfin toutes les économies ont été mises à profit par l'esprit d'association et d'entreprise. Les principales branches de l'industrie dont les progrès ont été le plus remarquables sont : la filature du coton, le fabrication des tissus de coton et l'impression des étoffes; la filature de la laine, la fabrication de nouveaux tissus de laine, le dégraissage des draps, les tissus façon cachemire, la préparation de la soie et la fabrication des étoffes de soie, la bonneterie, l'horlogerie, la confection des instruments de physique et d'astronomie, la bijouterie et l'orfèvrerie, la fabrication du salpêtre et de la poudre, le tannage et la préparation des peaux, le blanchissage pour lin, chanvre et coton par le chlore, la fabrication des papiers peints, la distillation, l'épuration des huiles, l'extraction du sucre de la betterave, le perfectionnement des produits chimiques, des savons, de la teinture, l'amélioration des hauts-fourneaux et de la fabrication des fers, le laminage des métaux, la coutellerie, la poterie, la porcelaine et le cristal. Les produits du sol et de l'industrie alimentent un commerce très-étendu d'exportation et d'importation; les principaux objets importés sont : les bestiaux, chevaux, soie, cire, pelleteries, laines, tabac, bois de teinture, huile, or, argent, cuivre, plomb, fer, coton, indigo, sucre, café, cacao et épiceries, bois de construction et houille; les articles d'exportation sont : les vins, eaux-de-vie, soieries, dentelles, draps et autres tissus de laine et de coton, papiers, livres, gravures, meubles et objets de luxe, fer ouvré, orfèvrerie, horlogerie, porcelaine, glaces, chapeaux, parfumerie et mercerie. Une partie du commerce se fait par les ports, qui sont divisés en 4 classes : pour la 1re, le Hâvre, St.-Malo, Nantes, Bordeaux et Marseille; pour la 2e, Cherbourg, Brest, Lorient, Rochefort et Toulon; pour la 3e, Rouen, Dunkerque, Caen, Granville, Bayonne et Cette; et pour la 4e, Calais, Boulogne, St.-Valery, Dieppe, Fécamp, Honfleur, S.-Brieuc, Paimpol, Morlaix, Quimper, Vannes, le Croisic, Paimbœuf, les Sables-d'Olonne, la Rochelle, Blaye, Libourne, S.-Jean-de-Luz, Collioure, Narbonne, Agde, Arles, Martigues, la Ciotat, S.-Tropez, Antibes, Bastia et Ajaccio.

Dans l'origine la France fut habitée par les Gaulois ou Celtes. Ces pp. étaient valeureux, hospitaliers; mais peut-être trop adonnés au vin et aux délices de la table. Leur humeur guerrière inquiétait même Rome, et les dix années que César employa à les subjuguer attestent leur bravoure. La Gaule fut alors partagée en 17 provinces romaines (*Voy.* le Tableau p. 722), et le christianisme commença, vers la fin du 2e siècle, à y remplacer le culte des idoles et la liturgie des Druides. Ce fut à la fin du 4e que les Francs vinrent, de la Germanie, fonder sous Clovis le roy. de France. La couronne y est héréditaire de mâle en mâle, par ordre de primogéniture, à l'exclusion des femmes. La France a eu 71 rois depuis Pharamond jusqu'à Louis Philippe. Avant 1789, il y avait trois ordres dans l'État; 1. le clergé (archevêques, évêques, abbés, chanoines, prieurs, curés, etc.); 2. la noblesse (les princes du sang, les ducs, les marquis, les comtes, etc); 3. le tiers-état (tout ce qui n'était ni prêtre, ni noble, c'est-à-dire la classe la plus nombreuse et la plus utile du roy., et qui se composait des gens de lois ou de lettres, des commerçants, des personnes adonnées aux profess. libér. et industr.). Les États-généraux étaient formés de la réunion de ces trois ordres, dont les deux premiers jouissaient des plus grands privilèges. Les rois avaient la puissance législative et le pouvoir exécutif; leurs édits ne recevaient d'exécution qu'après avoir été consentis par les États-généraux, ou enregistrés, en leur absence, par les parlements; mais on convoquait bien rarement les premiers, et les parlements étaient presque toujours dissous ou exilés, lorsqu'ils opposaient la moindre résist. aux volontés du monarque. Il y avait un conseil d'état pour les relations extérieures; un conseil, dit des dépêches, pour les affaires des provinces; un conseil des finances, un conseil de commerce, et enfin un conseil privé, tenu par le chancelier, les maîtres des requêtes et les conseillers d'état. Ce conseil avait le droit de casser les arrêts des parlements et des autres cours supérieures. La justice était rendue par 13 parlements, un grand conseil, 12 chambres des comptes, 3 cours des aides, et deux conseils supérieurs où se portaient les appels des bailliages, présidiaux, sénéchaussées, élections, bur. des finances, et d'une foule de juridictions royales ou seigneuriales. On comptait 490 coutumes souvent contradictoires, et autant de poids et mesures différents qu'il y avait de provinces. L'instruct. publique était confiée à 21 universités, à une école milit., à des écoles de médecine et de droit, et à un grand nombre de colléges et de séminaires. La France comptait, en outre, une académie des sciences, une académie française, une des inscript. et belles lettres, une académie de peinture, sculpture et archit., et 35 autres acad. et sociétés savantes et littér. Il y avait 5 ordres de chevalerie, 19 archevêchés, 119 évêchés, 19 ordres de chanoines réguliers et environ 2,000 abbayes, prieurés et couvents. La force militaire était de 240,000 hommes, la marine considérable, et la population de plus de 25,000,000 hab.

Le royaume était divisé en 32 provinces et 40 gouvernements militaires. Un intendant était chargé de l'administrat. de chacune d'elles; quelques-unes avaient des états particul. ou des administrat. provinciales, et jouissaient de priviléges pour leurs impôts. Ces provinces étaient l'Alsace, la Lorraine, la Franche-Comté, la Bourgogne, le Lyonnais, le Dauphiné, la Provence, le Languedoc, le Roussillon, le Comté de Foix, le Béarn, la Guienne, l'Aunis, la Saintonge, le Poitou, la Bretagne, l'Ile-de-France, la Normand., la Picardie, l'Artois, la Lorr., la Champagne, le Nivernais, le Bourbonnais, l'Auvergne, le Limousin, la Marche, la Touraine, le Maine, l'Orléanais, le Berry et l'Anjou. Les colonies françaises étaient : en Amérique, St.-Domingue, la Martinique, la Guadeloupe, Ste.-Lucie, la Desirade, Marie-Galande, Tabago, la Grenade, Miquelon, St.-Pierre, Cayenne et la Guiane; en Afr., le Sénégal et la Gorée, les îles de France, de Bourbon, de Rodrigue et Séchelles; en Asie, Pondichéry et Chandernagor.

Les guerres et le faste de Louis XIV appauvrirent la France, et accurent la dette de l'état, qui s'augmenta encore sous la régence et sous le règne de Louis XV. Louis XVI, pour parer au désordre occasioné par les prodigalités de ses prédécesseurs, fut obligé de recourir à des emprunts. Le crédit public fut anéanti en 1788, par un déficit immense dans les finances de l'état. Les ministres furent alors forcés d'établir un impôt territorial sur les deux ordres privilégiés, ainsi que sur les simples propriétaires, et l'impôt du timbre sur le commerce et les gens de loi. Mais les parlements ayant refusé d'enregistrer ces différents édits, le roi convoqua les états-généraux, qui, en 1789, se constituèrent en assemblée nationale, laquelle détruisit l'anc. constitut. française, abolit la noblesse, les priviléges, les ordres monastiques, les parlements, cours et juridict. de toute espèce, supprima les provinces et divisa la France en 83 départements, subdivisés en districts et en cantons : chaque département eut une administration centrale et un tribunal criminel; chaque district

Digitized by Google

une administration particulière et un tribunal civil, et chaque canton une justice de paix et des administrat. municipales. Les juges et les administrateurs étaient nommés par le peuple. Pendant 25 années, la France tourmentée par des factions, devenue momentanément république, fut gouvernée par la Convention, puis par un directoire composé de 5 memb. électifs qui céda sa place, en 1800, à 3 consuls. Ensuite Bonaparte s'emparant seul des rênes de l'État, gouverna, pendant 10 années, la France. Agrandie par ses conquêtes, elle fut divisée en 154 départements, y comprenant ceux du royaume d'Italie. Les pays qui y furent réunis sont: le Comtat-Venaissin, le Piémont, l'île d'Elbe, la Savoie, le comté de Nice, Parme et Plaisance, la Toscane, les États de l'Église, le duché de Brabant, la Flandre autrichienne, le Hainaut autrich., le c. de Namur, l'év. de Liége, une port. de la Gueldre et le Limbourg; les v. de Flessingue, Wesel, Cassel sur le Rhin; la v. et le fort de Kehl, le Luxembourg, la part. des archevêchés de Cologne, Mayence et Trèves, sur la gauche du Rhin, les d. des Deux-Ponts, de Juliers, et la Gueldre prus.; la rép. de Genève, l'év. de Bâle, le Valais; la Hollande, les v. anséatiques de Brême, Hambourg, Lubeck; plus. part. du gr.-d. de Berg, de la Westphalie, et la plus gr. part. de l'Italie, dont une port. fut érigée en roy. Tous ces pays formaient, avec l'anc. territ. de la France, une étendue de terrain dont la pp. était d'env. 50,359,265 hab. En 1814, la France, envahie par les armées des souverains alliés, fut, replacée sous le sceptre de ses anciens rois, et circonscrite, à peu de chose près, dans ses anciennes limites. Louis XVIII vint régner sur la France ainsi morcelée, lui apportant en dédommagement une charte constitutionnelle, qui, tout en consacrant le principe de la légitimité et le droit divin, stipulait des garanties de liberté, et proclamait des principes d'ordre, l'inviolabilité des propriétés, l'égalité devant la loi, la liberté de conscience et la liberté de la parole et de la presse (sauf des restrictions trop favorables à l'arbitraire); et enfin le droit de la nation de prendre part au gouvernement, et de voter les subsides par ses mandataires. Le gouvernement de la France devint une monarchie constitutionnelle. Seize ans plus tard, en juillet 1830, le gouvernement de Charles X, ennemi des libertés populaires, essaya de les abolir; une ordonnance royale abrogea divers articles de la constitution, supprima la liberté de la presse, et changea le mode d'élection des députés. Paris, organe de la Fr., et sûr de son concours, s'arma aux cris de: Vive la charte! Le gouvernement défendu sans succès par les troupes qu'il avait appelées dans la capitale, se trouva sans autorité: le peuple, maître de Paris après une lutte de 3 jours, en chassa la Garde royale; les ministres prirent la fuite; le Roi s'embarqua à Cherbourg après une abdication conditionnelle que la Fr., ne voulut pas ratifier. La chambre des Députés réunie à la hâte offrit la couronne au Duc d'Orléans, qui en prit possession le 7 août sous le nom de Louis-Philippe Ier. La constitution fut remise en vigueur, amendée par des dispositions plus libérales. On y substitua la souveraineté de la nation au dogme de la légitimité; la liberté de conscience et celle de la parole y furent plus explicitement consacrées. La France reprit les 3 couleurs de la révolution de 89, et pour emblème le coq Gaulois à la place des fleurs-de-lys. Peu de temps après des dispositions législatives portèrent exclusion à perpétuité de la famille royale déchue, et abolition de l'hérédité de la pairie.

La France est aujourd'hui divisée en 86 départements qui prennent leur nom des rivières qui les baignent, des montagnes qu'on y trouve, de leur situation ou de quelque autre localité. Chaque département, administré par un préfet, est subdivisé en arrondissements ou sous-préfectures, et ceux-ci en cantons formés chacun d'un certain nombre de communes. Le tableau suivant offre par ordre alphabétique les départements, leurs chefs-lieux et leur population.

Départements.	Chef lieu.	Pop. du dép.
Ain.	Bourg.	346,030
Aisne.	Laon.	513,000
Allier.	Moulins.	298,257
Alpes (Basses).	Digne.	155,896
Alpes (Hautes).	Gap.	129,102
Ardèche.	Privas.	340,734
Ardennes.	Mézières.	289,623
Ariège.	Foix.	253,121
Aube.	Troyes.	246,361
Aude.	Carcassonne.	270,125
Aveyron.	Rhodez.	359,056
Bouches-du-Rhône.	Marseille.	359,473
Calvados.	Caen.	494,702
Cantal.	Aurillac.	258,594
Charente.	Angoulême.	362,531
Charente-Inférieure.	La Rochelle.	445,249
Cher.	Bourges.	256,079
Corrèze.	Tulle.	294,834
Corse.	Ajaccio.	195,407
Côte-d'Or.	Dijon.	375,877
Côtes-du-Nord.	Saint-Brieuc.	598,872
Creuse.	Guéret.	265,384
Dordogne.	Périgueux.	482,750
Doubs.	Besançon.	265,535
Drôme.	Valence.	290,556
Eure.	Evreux.	424,248
Eure-et-Loir.	Chartres.	278,820
Finistère.	Quimper.	524,396
Gard.	Nîmes.	357,383
Garonne (Haute).	Toulouse.	427,856
Gers.	Auch.	312,160
Gironde.	Bordeaux.	554,225
Hérault.	Montpellier.	346,207
Ille-et-Vilaine.	Rennes.	547,052
Indre.	Châteauroux.	245,289
Indre-et-Loire.	Tours.	297,016
Isère.	Grenoble.	550,258
Jura.	Lons-le-Saulnier.	312,504
Landes.	Mont-de-Marsan.	281,504
Loir-et-Cher.	Blois.	235,750
Loire.	Montbrison.	391,216
Loire (Haute).	Le Puy.	292,078
Loire-Inférieure.	Nantes.	470,093
Loiret.	Orléans.	305,276
Lot.	Cahors.	283,827
Lot-et-Garonne.	Agen.	346,885
Lozère.	Mende.	140,347
Maine-et-Loire.	Angers.	467,871
Manche.	Saint-Lô.	591,284
Marne.	Châlons.	337,076
Marne (Haute).	Chaumont.	249,827
Mayenne.	Laval.	352,586
Meurthe.	Nancy.	415 568
Meuse.	Bar-le-Duc.	314,588
Morbihan.	Vannes.	433.522
Moselle.	Metz.	417,003
Nièvre.	Nevers.	282.521
Nord.	Lille.	989.938
Oise.	Beauvais.	397,725
Orne.	Alençon.	441,881
Pas-de-Calais.	Arras.	655,215
Puy-de-Dôme.	Clermont-Ferrand.	573,106
Pyrénées (Basses).	Pau.	428,401

Digitized by Google

Départements.	Chef lieu.	Pop. du dép.
Pyrénées (Hautes).	Tarbes.	233,031
Pyrénées-Orientales.	Perpignan.	157,052
Rhin (Bas).	Strasbourg.	540,213
Rhin (Haut).	Colmar.	424,258
Rhône.	Lyon.	434,429
Saône (Haute).	Vesoul.	338,910
Saône-et-Loire.	Macon.	523,970
Sarthe.	Le Mans.	457,372
Seine.	Paris.	935,108
Seine-Inférieure.	Rouen.	693,683
Seine-et-Marne.	Melun.	323,893
Seine-et-Oise.	Versailles.	448,180
Sèvres (Deux).	Niort.	294,850
Somme.	Amiens.	543,701
Tarn.	Alby.	355,844
Tarn-et-Garonne.	Montauban.	242,509
Var.	Draguignan.	317,501
Vaucluse.	Avignon.	239,113
Vendée.	Bourbon-Vendée.	330,350
Vienne.	Poitiers.	282,731
Vienne (Haute).	Limoges.	295,130
Vosges.	Epinal.	397,987
Yonne.	Auxerre.	352,487
Population totale de la France . .		32,560,934

[*Notre but, en rédigeant ce dictionnaire, a été d'offrir surtout les renseignements qui peuvent être d'une utilité journalière. Comme dans certaines relations et pour l'intelligence des faits historiques, il est souvent question des anciennes provinces de France, nous croyons nécessaire d'offrir ici une nomenclature de ces provinces avec les départements qui en ont été formés.*]

Flandre, Nord ; *Artois*, Pas-de-Calais ; *Picardie*, Somme ; *Normandie*, Seine-Inf. ; Eure, Calvados, Manche, Orne ; *Ile de France*, Seine, Seine-et-Oise, Seine-et-Marne, Oise, Aisne ; *Champagne*, Ardennes, Marne, Aube, H.-Marne ; *Lorraine*, Meuse, Moselle, Meurthe, Vosges ; *Orléanais*, Loiret, Eure-et-Loir, Loir-et-Cher ; *Touraine*, Indre-et-Loire ; *Berry*, Indre et Cher ; *Nivernais*, Nièvre ; *Marche*, Creuse ; *Limousin*, H.-Vienne et Corrèze ; *Auvergne*, Puy-de-Dôme et Cantal ; *Maine*, Sarthe et Mayenne ; *Anjou*, Maine-et-Loire, *Bretagne*, Ille-et-Vilaine, Côtes-du-Nord, Finistère, Morbihan et Loire-Inf. ; *Poitou*, Vienne, Deux-Sèvres et Vendée ; *Aunis, Saintonge* et *Angoumois*, Charente et Charente-Inf. ; *Alsace*, H.-Rhin et B.-Rhin ; *Franche-Comté*, Haute-Saône, Doubs et Jura ; *Bourgogne*, Yonne, Côte-d'Or, Saône-et-Loire et Ain ; *Lyonnais*, Rhône et Loire ; *Languedoc*, Haute-Loire, Ardèche, Lozère, Gard, Hérault, Tarn, Aude et Haute-Garonne ; *Roussillon*, Pyrénées Orientales ; *Comté de Foix*, Ariège ; *Guyenne* et *Gascogne*, Dordogne, Gironde, Lot-et-Garonne, Lot, Tarn-et-Garonne, Aveiron, Landes, Gers et H.-Pyrénées ; *Béarn*, Basses-Pyrénées ; *Dauphiné*, Isère, Drôme et H.-Alpes ; *Comtat Venaissin* et *Comtat d'Avignon*, Vaucluse ; *Provence*, B.-Alpes, B.-du-Rhône et Var ; *Corse*.

La Fr. est div. en 26 cours roy., dont le ress. s'étend sur plus. dép., et qui reçoivent l'appel des jug. rendus en matières civile et criminelle par les tribunaux de première instance ; en 21 divisions militaires, composée chacune de plusieurs dép. avec un chef-l. ou sont placés les états-majors ; en 79 diocèses, dont 13 archevêchés et 66 évêchés ; en 20 arrondissem. forestiers, etc. Le clergé se compose de 3 cardinaux, de 80 archev. et évêques ; 174 vic. génér., 660 chanoines, 2,969 curés ; en tout, 36,106 prêtres en activité de service et retribués par le budget de l'état. Il y a dans les divers diocèses 205 séminaires ou écoles secondaires ecclésiastiq., qui renferment plus de 40,000 élèves ; 2,800 congrégations religieuses de femmes, renfermant 20,950 religieuses. On compte environ 6,000,000 de calvinistes luthériens. Ceux-ci ont des pasteurs, des consistoires. Il y a un consistoire général établi à Strasbourg chargé de l'administration supérieure de toutes les églises consistoriales et 1 académie ou séminaire pour le culte luthérien. Les calvinistes ont des pasteurs, des consistoires et des synodes. Le nombre des églises consistoriales est de 98. Les israélites sont au nombre d'env. 60.000 : Le consistoire central siége à Paris : les synagogues consistoriales sont à Strasbourg, Colmar, Metz, Nancy, Bordeaux et Marseille. Les autres cultes y ont peu de sectateurs.

S'il faut en croire les rech. des sav., c'est princip. de la race celtique que la nat. franç. tire son orig. prim. ; c'est d'elle que descend. les prem. Gaul., nomb. famille à laquelle se mêlèrent depuis les Francs, race sortie de la Germanie. Mais ce mélange, qui fit avec le temps que ces peuples différents n'en formèrent plus qu'un seul, ne détruisit pas les rapports de caractère qui avaient toujours subsisté entre les anciens Celtes et les Gaulois, et qui subsistèrent encore alors qu'ils furent Français. Leur origine celtique semble donc attestée par ces rapports que le mélange d'autres races n'a pu effacer. Ainsi, les Français de nos jours, en dépit des graves changements qu'ils prétendent avoir subis par l'effet des révolutions, sont encore, à quelques nuances près, ce qu'ils furent jadis comme Francs, comme Gaulois et comme Celtes, un peuple intelligent et spirituel, mobile et frivole, moqueur et satirique, prompt dans la résolution, intrépide dans l'action ; courageux, audacieux même dans le danger ; fier, indépendant, jaloux de ses droits et enthousiaste pour ses libertés ; vif, impressionnable, facile à séduire et également facile à irriter ; plus riche d'imagination que solide de jugement, apte à tout ce qui est du domaine de l'intelligence ; ardent, entreprenant, mais inconstant et rarement persévérant ; sensible, obligeant, affable, noble en amitié, mais frivole en amour ; grand dans l'hospitalité et quelquefois sublime en générosité ; amant des arts, du plaisir, de l'ostentation et de la parure ; de plus grand parleur parce qu'il aime à plaire et surtout à étonner : de là sa facilité extrême à exagérer et souvent à mentir. En observant attentivement le mouvement imprimé au caractère national aux diverses époques de fusion et de renouvellement, il est facile de reconnaître que les Français de l'époque actuelle sont toujours les mêmes. Les révolutions politiques peuvent diviser et bouleverser les contrées, changer ou effacer les institutions humaines, et pour un moment jeter un peuple, sous le rapport de ses mœurs et de ses coutumes, en dehors de son équilibre ordinaire ; mais quant au caractère primitif que la nature lui a assigné et sur lequel le climat, le sol et la température ont une influence que nul ne peut nier, quant à ce caractère indélébile, rien ne saurait le détruire. Seulement, il y a dans le caractère de chaque peuple des formes plus ou moins mobiles, des mœurs plus ou moins susceptibles de s'altérer et de varier selon le pouvoir des circonstances. Ainsi le caractère français, dont aujourd'hui les uns vantent le mouvement progressif, et les autres déplorent la décadence, n'a subi au fond aucun changement réel ; et sous les formes nouvelles et momentanées que les circonstances lui ont imposées, et derrière les couleurs factices qui par suite de révolutions étranges, le défigurent pour un temps, le caractère primitif reste inalté-

Digitized by Google

rable. De tous les peuples européens, le Français est peut-être celui qui a le genre de physionomie le moins caractérisé; on pourrait dire qu'il y a aussi peu de nationalité dans ses traits que dans son caractère. Au physique comme au moral, on retrouve en lui un peu de tous les autr. peuples; aucun trait ne lui est particulièrement propre, et tous lui appartiennent. Cette variété singulière et frappante est le trait le plus caractéristique du Français. C'est beaucoup moins la régularité de la figure et la beauté des formes qui le distinguent, que l'intelligence extrême qui brille généralement dans sa physionomie, anime toute sa contenance et se fait sentir jusque dans ses moindres mouvements. Les femmes, surtout, sont séduisantes bien moins par leur beauté que par leurs graces, leur expression et leur tournure inimitable; à elles seules appartient ce charme particulier qui les rend attrayantes dans tous les pays du monde et même auprès de femmes beaucoup plus belles qu'elles. Bien que les Français, par l'effet des tempêtes politiques, aient perdu cette recherche de formes et de manières qui était une des couleurs les plus vives et les plus riantes de leurs mœurs, ils n'en possèdent pas moins encore sur le monde civilisé l'influence que, sous ce rapport, ils ont toujours eue. La France est encore en toutes choses l'école du bon goût; c'est en France qu'est le grand foyer des lumières, et c'est encore à elle qu'appartient la suprématie dans les sciences et tous les travaux qui s'y rattachent. La langue française, la plus pure, la plus élégante et la plus claire, est presque universelle; ses ressources sont infinies, ses formes chastes, réservées, fines et adroites; aussi est-elle partout la langue des cours et de la diplomatie. Sa littérature, tour-à-tour riche d'imagination, hardie de pensées, et piquante d'esprit et d'originalité, est aimée de toutes les nations, et aucune ne possède un plus grand nombre d'écrivains distingués traduits en langues étrangères. Mais mobile aussi comme le caractère du peuple auquel elle appartient, elle s'empreint plus facilement qu'aucune autre de l'esprit des siècles qu'elle traverse; il ne faut donc pas s'étonner qu'à l'époque orageuse où nous vivons, elle soit insubordonnée comme ne peut manquer de l'être tout ce qui tient à des temps de révolutions. Quant à l'instruction publique, elle a certainement fait d'immenses progrès, conséquence naturelle du grand mouvement imprimé à tout ce qui est de ce temps; pourtant il faut dire que, proportions gardées, elle est moins généralement répandue en France qu'en Angleterre, en Allemagne, en Suisse, en Belgique et en Danemark. Des erreurs superstitieuses qu'il ne faut point confondre avec la saine et pure religion y ont apporté long-temps obstacle. Mais aujourd'hui que le règne de la vérité luit, aujourd'hui qu'une religion de paix et d'amour, une religion grande et sublime est la seule qui puisse convenir à un peuple éclairé, rien ne saurait entraver désormais le perfectionnement de l'esprit humain et l'accroissement des lumières; aussi partout les bienfaits de l'instruction se répandent-ils chaque jour; et l'amélioration évidente des mœurs dans toutes les classes de la société est, pour la nation française, une des preuves les plus éclatantes de ses droits à occuper un rang glorieux parmi toutes les nations du monde. Les possessions coloniales de la France sont, en Amérique, la Martinique, la Guadeloupe, Marie-Galande, les Saintes, la Désirade, St-Martin, la Guiane, St.-Pierre et Miquelon; — en Afrique, Bona et la Calle, l'île St.-Louis, le Sénégal, l'île de Gorée, l'île Bourbon et l'île Ste.-Marie, et depuis 1830 le territoire d'Alger. Voy. ce mot. — Dans l'Indoustan, sur la côte du Coromandel, Pondichery, Karikal, Yanaon sur la côte des Serkars sept.; — dans le Bengale, Chandernagor; — sur la côte de Malabar, le territoire de Mahé; — golfe de Cambay : une factorerie à Surate; — dans l'Arabie, des factoreries à Mascate et à Moka.

FRANCE (Ile-de), ci-dev. prov. de France, bornée par la Seine, la Marne, l'Oise, l'Aisne et l'Ourcq; comprenait, outre Paris, le Beauvoisis, le Valois, le comté de Senlis, le Vexin-Français, le Hurepoix, le Gatinais, le Multien, la Goële, le Soissonnais, le Laonais et le Mantois : Paris, capitale. Elle est comprise auj. dans les 5 départ. de l'Aisne, de l'Oise, de la Seine, de Seine-et-Marne, de Seine-et-Oise, et en pet. part dans celui de la Somme.

FRANCE (Ile-de). Voy. ILE-DE-FRANCE.

FRANCE (Nouv.). Voy. CANADA.

FRANCE (Fort de). *Digne*, Basses-Alpes (Provence). — (la Tour de), Pyrén.-Or. Voy. TOUR-DE-FRANCE (la).

FRANCESCAS, ch.-l. de cant.; arr. et à 2 l. S. E. de *Nérac*, Lot-et-Gar. (Agénois).

FRANCEUIL-SUR-CHER, *Amboise*, Indre-et-Loire (Touraine).

FRANCFORT-SUR-LE-MEIN ou **FRANCFURT-AM-MAYN**, *Francofordia*, *Francofurtum-ad-Mœnum*, v. libre d'Allem., dans une plaine, sur le Mein, qui la coupe en deux part. jointes par un pont, l'une appelée *Saxen-Hausen*, et l'autre *Francfort*; défendue autrefois par des fortific., transformées pour la plupart en promenades et en jardins : env. 50,000 habit., dont près de 8,000 juifs. Elle possède plus. beaux édifices, est très-fréquentée par les étrangers, fort commerç. et le siége des diètes de la confédér. germanique. Manuf. de soieries, velours, lainages, indiennes, tabac, maroquin; gants. instrum. de musique : comm. d'objets de modes, bijouterie, vins du Rhin, épicerie, droguerie; passage des denrées coloniales qui viennent de Hambourg et de la Hollande pour l'intér. de l'Allem. Foires cél. de 15 jours, le jeudi de Pâques et le prem. dim. de septembre. Beaucoup d'opérations de banque. Les lettres de change sur cette place sont à 14 j. de vue, à compter de celui de l'acceptation. Les lettres à usance et à quelques j. de vue, ont 4 j. de grâce, non compris les dimanches et fêtes. Les lettres à vue n'ont pas de j. de faveur. On y compte par reichsthalers de 90 kreutzers, val. arg. cour. 3 fr. 95 c., monnaie 3 fr. 29 c.; et par flor. de 60 kreutzers cour., val. 2 f. 63 c., monnaie 2 fr. 19 c. Cent mètr. de Fr. font 178 aunes de Francfort. Déclarée libre en 1815, avec son territ., cette v. fait auj. part. de la ligue germanique : autrefois les élect. s'y rendaient pour élire un emper. et roi des Romains : on y conservait l'original de la bulle d'or. A 8 l. N. E. de Mayence, 117 S. O. de Hambourg, 108 S. E. d'Amsterdam, 123 S. S. O. de Berlin, 140 O. N. de Vienne, et 118 N. E. de Paris. Lat. N. 50. 7. long. E. 6. 15.

FRANCFORT-SUR-L'ODER ou **FRANCFURT-AN-DER-ODER**, *Francofurtum-ad-Oderam*, v. de Prusse, ch.-l. du cerc. du même nom, jadis impér., bien bâtie, avec un pont sur l'Oder, défendu par un fort : 12,000 hab. Elle est remarq. par ses foires où se vendent les toiles et les produits des manuf. de Silésie. Comm. consid. en pelleteries, graine de lin, drogues, indigo et denrées coloniales; tanneries, poteries; fabrique de draps, de toiles et d'étoffes de soie estimés. Elle communique avec la mer du Nord par un canal. A 18 l. S. E. de Berlin, 30 N. E. de Wittemberg, et 100 N. O. de Vienne. Lat. N. 32. 28. l. E. 12. 13. — V. floriss. et bien bâtie du c. de Franklin (Etats-Unis), capit. du Kentucky, sur la rive sept. de Kentucky : 1,200 hab. A 286 l. S. O. de Philadelphie. Voy. FRANKFORT.

FRANCHE-COMTÉ ou **COMTÉ-DE-BOURGOGNE**,

Digitized by Google

Burgundiæ-Comitatus, prov. cons. de l'anc. Fr., bornée N. par la Lorraine, E. par la Suisse, O. par le Bassigny, la Bourgogne et la Bresse, S. par la Bresse. Env. 50 l. de long sur 30 dans sa plus gr. largeur : comprend auj. les 3 départ. du Jura, du Doubs et de la H.-Saône. Louis XIV la conquit en 1674, et elle lui resta par le traité de Nimègue, en 1678. Besançon, capitale.

FRANCHELEINS, *Montmerle*, Ain (Pays-de-Dombes).

FRANCHE-PRÉ, *Briey*, Moselle (Barrois).

FRANCHESSE, *Bourbon-l'Archambault*, Allier (Bourbonnais).

FRANCHEVAL, *Sedan*, Ardennes (Champagne).

FRANCHEVELLE, *Lure*, H.-Saône (Fr.-Comté).

FRANCHEVILLE, *Mézières*, Ardennes (Champ.).

—, *St.-Seine*, Côte-d'Or (Bourgogne).

—, *Verneuil*, Eure (Norm.). Fabr. d'épingles; quincaillerie et serrurerie.

—, *Scellières*, Jura (Franche-Comté).

—, *Toul*, Meurthe (Lorraine).

—, *Mortrée*, Orne (Normandie).

—, *Lyon*, Rhône (Lyonnais). Restes d'un aqueduc des Romains.

— sur-Moivre, *Châlons-sur-Marne*, Marne (Champagne).

FRANCHIMONT, pet. v. de la pr. de Liége (Belg.) à 2 l. et dem. de Verviers, anc. marquisat. On y voit les ruines d'une anc. forteresse. Pendant que la ville de Liége était assiégée par Louis XI et Charles-le-Téméraire, en 1467, 600 Franchimontois se dévouèrent pour la délivrer. Ils sortirent de la ville pendant la nuit, égorgèrent les postes avancés, et arrivèrent jusqu'à la chambre des princes; là, assaillis par les troupes royales, qui avaient eu le temps de se réunir, ils furent tous massacrés. Liége fut prise et livrée au pillage, et le pays de Franchimont brûlé et saccagé. Mines de houille et forges au territoire.

FRANCHIMONT, c. de la pr. de Namur (Belg.), à 1 l. et dem. de Florennes, et 1 l. et 1 q. de Philippeville. 262 hab.

FRANCHISES (les), *Longjumeau*, Seine-et-Oise (Ile-de-France).

FRANCHY (St.-), *Nevers*, Nièvre (Nivernais).

FRANCIÈRES, *Compiègne*, Oise (Picardie).

—, *Abbeville*, Somme (Picardie).

FRANCILLON, *Crest*, Drôme (Dauphiné).

—, *Levroux*, Indre (Berry).

FRANCISCO (le Rio), gr. riv. du Brésil; so. dans la prov. de Minas-Geraes, entre le 20e et le 21e deg. de lat. S., au fond d'une vallée; embouchure dans l'Oc.-Atl. après un cours de 330 l, sous le 6e deg. 55 m. de lat. S. — (San), cap du Pérou, sur la côte occ. de l'Amér. mér. Lat. S. 0. 40. l. O. 82. 20. — Riv. du Chili; emb. dans la mer du Sud. Lat. S. 51. 10. — Riv. du Brésil; emb. dans l'Oc.-Atl. Lat. S. 26. 15. — Etabl. espagnol dans la Nouv.-Californie (Amér. sept.), avec un bon port : riches pâtur. aux env. Lat. N. 37. 48. l. E. 113. 29. — V. du Brésil, au voisinage de la prov. de St.-Paul, dans une pet. île à l'entrée d'une baie qui forme un p. cons. Excell. bois de construct. au territ. Lat. S. 26. 15. — *De la Sierra* (San), v. de la prov. de Veragua (Amér. mér.); à 8 l. N. E. de Santiago.

* **FRANCISCOPOLIS**, le Hâvre-de-Grâce.

FRANCKEN, *Altkirch*, H.-Rhin (Alsace).

FRANCKENHEIM (Klein), *Strasbourg*, B.-Rhin (Alsace).

FRANCMOREAU, *La Queue*, Seine-et-Oise (Ile-de-France).

* **FRANCOBERGA**, Frankenberg.

* **FRANCOFORDIA, FRANCOFURTUM**, Francfort.

FRANÇOIS, *St.-Maixent*, Deux-Sèvres (Poitou).

— (St.-), *St.-Jean-de-Losne*, Côte-d'Or (Bourg.).

— (St.-), *Bouzonville*, Moselle (Lorraine).

— d'Herbigny (St.-), *Honfleur*, Calvados (Norm.).

FRANÇOIS (St.-), riv. cons. des Et.-Unis; so. dans le territ. du Missouri, cours de 190 l., emb. au Mississipi. — (St.-), riv. du B.-Canada (Amér. sept.); so. dans un lac du même nom, cours de 50 l., emb. au lac St.-Pierre. — (St.-), riv. du Labrador (Amér. sept.); emb. dans l'Oc.-Atl. — (Iles de St.-), 6 pet. îles du lac St.-Pierre (Canada); abondent en bois et en gibier; sol favorable à la culture du blé.

FRANCOLI, pet. riv. d'Esp., dans la Catalogne; passe près de Tarragonne, emb. à la Méditerranée.

FRANCOMONT, b. de la province de Liége (Belg.); fabr. de draps. A 1 l. de Verviers.

FRANCON, *Martres*, H.-Gar. (Comminge).

FRANCONIE, *Franconia*, un des anc. cerc. d'Allem., borné N. par la Bohême et le Bt.-Palatinat, O. par le B.-Palatinat. et l'archevêché de Mayence, S. par la Bav. et la Souabe, N. par la Misnie et la Thuringe. Blé, vin, fruits, excell. pâtur. Anc. populat. 1,500,000 hab. En 1806, une part. a été annexée au roy. de Wurtemberg, une autre au gr.-d. de Bade, et une 3e à la Hesse; la maison de Saxe a eu le comté de Henneberg : le reste, qui forme la plus gr partie de l'anc. Franconie, a été cédé au roy. de Bav. La cap. de la Franconie était Nuremberg.

FRANCONVILLE, *Lunéville*, Meurthe (Lorr.).

FRANCONVILLE-LA-GARENNE, b. de l'Ile-de-Fr. (Seine-et-Oise), arr. de Pontoise, dans la vallée de Montmorency; rel. et bur. de p. : env. 1,200 habit. Vignes et fruits en abond.; tuilerie. Chât., anc. dépend. des domaines de la maison de Montmorency; la *Maison-Rouge*, habitée jadis par MM. de Cassini, Casa Nova et le comte d'Albon. A 4 l. et dem. N. O. de Paris. 1 l. et dem. O. de Montmorency.

FRANCONVILLE-SOUS-BOIS, chât. et anc. couvent (Seine-et-Oise). Voy. MARTIN-DU-TERTRE (St.-).

FRANCORCHAMPS, c. de la pr. de Liége (Belg.), à un q. de l. de Stavelot, et 3 un q. de Verviers. 956 habit.

FRANCOULÈS, *Cahors*, Lot (Quercy).

FRANCOURT, *Cintrey*, H.-Saône (Fr.-Comté).

—, *Montauban*, Tarn-et-Gar. (Languedoc).

FRANCOURVILLE, *Chartres*, Eure-et-Loir (Beauce).

* **FRANCS**, nom que prirent certaines nations du S. de la Germanie, connues auparavant sous le nom générique d'Istævones, lorsqu'elles se liguèrent ensemble dans le 3e siècle. Les Sicambres, les Frisons, les Bructères, les Attuarii, les Chamaves, les Cattes, les Ansivarii, les Cauci et les Salii ou Marvingi étaient entrés dans cette confédération. Elles parvinrent, non sans peine, à chasser les Rom. de la Gaule, et s'y établirent elles-mêmes. Les Francs ont été appelés quelquefois Mérovinges.

FRANCWARET, commune de la province de Liége (Belg.); à 1 l. 3 q. de Héron, et 3 un quart de Huy. 249 hab.

FRANDAT, *Lectoure*, Gers (Armagnac).

FRANE, *Pontarlier*, Doubs (Fr.-Comté).

—, *Dôle*, Jura (Fr.-Comté).

FRANÉE (la), *Lons-le-Saulnier*, Jura (Fr.-Comté).

FRANEKER, *Franequera*, belle et forte v. de Holl., avec un chât. et une université; sur le canal entre Harlingen et Leuwarden : 4,900 habit. Edif. publics magnifiques : briqueteries au territ. A 2 l. du Zuyderzée, et 4 l. O. de Leuwarden.

FRANE-LE-CHÂTEAU, *Gy*, H.-Saône (Fr.-Comté).

FRANEY, *Marney* (*Hte.-Saône*), Doubs (Franche-Comté).

FRANGY, b. limitrophe de la Fr. et du canton de

Digitized by Google

Genève, sur la riv. des Ussos ; à 6 l. S. O. de Genève.

FRANGY, *Louhans*, Saône-et-Loire (Bresse-Châlonn.).

FRANIÈRES, c. de la pr. de Namur (Belg.) ; à 1 l. de Fosses, et 2 de Namur. 353 hab.

FRANKENAU, pet. v. de Bavière, résid. du prince de Hohenlohe-Schillingsfurt : 1,200 hab. A 5 l. N. de Denkelsbuhl.

FRANKENBERG, pet. v. du cerc. de l'Ertzebirge (Saxe), sur le Zschopau : 3,000 hab. Fabr. de belles étoff. de laine; tanneries, etc. A 5 l. O. de Freyberg. — Pet. v. de la Hesse élector. (Allem.), sur l'Eder : 2,700 habit. Mines d'argent, de cuivre et de plomb; vieux chât. A 4 l. S. O. de Cassel.

FRANKENBOURG, pet. v. de la H.-Autriche, ch.-l. de c. ; à 2 l. O. N. O. de Voglabruck.

FRANKENFELS, pet. v. d'Autriche, sur le Noderspach.

FRANKENHAUSEN, pet. v. de la princ. de Schwarzbourg-Rudolstadt (Prusse), sur le Wiper; remarq. par ses salines : 3,000 habit. A 68 l. de Berlin, 5 S. de Stolberg.

FRANKENHOFEN, gros b. du Wurtemberg, près d'Echingen (cerc. du Danube).

FRANKENSTEIN, v. de la rég. de Reichenbach (Prusse), sur la Bautza : 4,200 habit. Fabr. de toiles et de poudre à tirer; tanneries. A 5 l. S. S. O. de Glatz.—Pet. v. du roy. de Bav., rive gauche du Rhin ; à 9 l. S. de Deux-Ponts. — Autre dans le gr.-d. de Hesse; à 2 l. S. S. E. de Darmstadt.

FRANKENTHAL ou **FRANKENDAL**, *Francodalia*, v. des États bavarois du Rhin, vis-à-vis Manheim : 2,500 habit. Fabr. de draps, de toiles; belle manuf. de porcelaine, etc.; ouvr. en métaux. Prise et reprise dans differ. guerres. A 5 l. N. O. de Heidelberg.

FRANKFORT ou **FRANCFORT** (le gr.-d. de), territ. d'Allem., érigé en 1806 en souveraineté, par Bonaparte, en faveur de l'électeur de Mayence, élevé alors à la dignité de prince primat de la conféd. du Rhin. Dépouillé de sa dignité par le congrès de Vienne, le titulaire a reçu une forte indemnité. — V. de la Virg. (États-Unis), ch.-l. du c. de Pendleton, sur la Potowmack. A 53 l. N. O. de Richmond.

FRANKLIN, c. des Ét.-Unis, dans la part. sept. de l'ét. de Vermont : 16,450 hab. St.-Albans, ch.-l.—C. de la Pensylvanie (Ét.-Unis), à l'O. de celui d'York : 23,100 habitants. Chambersburg, ch.-l.—C. du Kentucky (Ét.-Unis), entre ceux de Scott, de Shelby, de Woodsford et de La Fayette : 8,150 habit. Francfort, ch.-l. — C. de la Caroline sept. (Ét.-Unis), au N. de celui de Johnston : 10,000 hab. Louisburg, ch.-l. — C. de la Virginie (Ét.-Unis), au S. de celui de Bedford : 16 l. de long, 10 de large. 10,800 habit. — C. de la Géorgie (États-Unis), entre la riv. de Tugulo, le pays des Cherokees et le c. d'Elbert : 10,850 habitants.

FRANKLINVILLE, pet. v. des États-Unis, dans le Kentucky ; à 20 l. E. S. E. de Francfort.

FRANKSTADT, pet. v. de la Moravie (emp. d'Autr.); à 2 l. S. de Freyberg.

FRANLEU, *Abbeville*, Somme (Picardie). Comm. de lin et de chanvre.

FRANOULT, *Epinal*, Vosges (Lorraine).

FRANOY, *Besançon*, Doubs (Fr.-Comté).

—, *Lons-le-Saulnier*, Jura (Fr.-Comté).

—, *Le Quesnoy*, Nord (Hainaut).

—, *Champlitte*, H.-Saône (Fr.-Comté).

FRANQUE, pet. p. sur la côte E. de l'île de Madagascar. Lat. S. 18. 40. l. E. 47. 33.

FRANQUEMONT, pet. v. du cant. de Berne (Suisse), sur le Doubs ; ci-dev. seigneurie de la princip. et à 8 l. S. de Montbéliard.

FRANQUENÉE. Voy. HANRET.

FRANQUEUX, *Reims*, Marne (Champagne).

FRANQUEVAUX, *St.-Gilles-les-Boucheries*, Gard (Languedoc). Anc. abb. de Bernardins.

FRANQUEVIELLE, *Montrejeau*, H.-Gar. (Comminge).

FRANQUEVILLE, *Pervins*, Aisne (Picardie).

—, *Brionne*, Eure (Normandie).

—, *Flixecourt*, Somme (Picardie).

— Notre-Dame, *Rouen*, Seine-Infér. (Norm.).

FRANQUEVILLETTE, *id.* id.

FRANS, *Trevoux*, Ain (Pays-de-Dombes).

FRANSARD, *Lihons-en-Santerre*, Somme (Pic.).

FRANSCHE-HOECK, partie du distr. de Drakenstein (cap de Bonne-Espér.), ou plus. Français se sont établis.

FRANSECHE, *Ahun*, Creuse (Marche).

FRANSU, *Flixecourt*, Somme (Picardie).

FRANSURES, *Breteuil* (*Oise*), id.

FRANVILLERS, *Corbie*, id.

FRANXAULT, *Saint-Jean-de-Losne*, Côte-d'Or (Bourgogne).

FRANZBOURG, v. et ch.-l. de la rég. de Stralsund (Prusse); à 6 l. S. S. O. de Stralsund.

FRANZENBRUNNEN, pet. v. de Bohême, sur l'Egra. Eaux minér. très-fréq. dans la belle saison.

FRAPPELLE, *St.-Dié*, Vosges (Lorraine).

FRAQUELFING, *Sarrebourg*, Meurthe (Lorraine).

FRAROZ, *Champagnole*, Jura (Fr.-Comté).

FRASCATI, *Tusculum Novum*, v. épisc. de l'Ét. de l'Égl., sur le penchant d'une colline, près des ruines de l'anc. *Tusculum*. Gr. nombre de palais et de jardins délicieux, appelés *vignes* par les Italiens; air très-pur : 9,000 hab. A 4 l. S. E. de Rome.

FRASCINETO, b. de la Calabre-Citér. (royaume de Naples), au dioc. de Cassano : 1,600 hab., Albanais d'origine.

FRASCOTARI, rivière du Val-di-Noto (Sicile); emb. dans la mer, près de Camarana.

FRASERSBURGH, petite ville marit. du c. d'Aberdéen (Ecosse), avec un petit port. A 60 l. N. d'Edimbourg.

FRASINORO, pet. v. d'Italie; délég. et à 12 l. S. S. O. de Modène.

FRASNE. Voy. FRANE.

FRASNES-BUISSENAL, b. de la prov. de Hainaut (Belg.), à 3 l. 3 q. de Tournai. 4,605 h.

FRASNES-LEZ-GOSSELIES, c. de la pr. de Hainaut (Belg.), à 1 l. 1 q. de Gosselies, 2 l. 3 q. de Charleroi. 1,901 h.

FRASSEM. Voy. ARLON.

FRASSETTO, *Ajaccio* (Corse).

FRASSO, près la Porta, *Bastia* (Corse).

FRASSO, pet. v. du roy. de Naples, dans la Terre de Labour : 3,450 h.

FRATIN. Voy. SAINTE-MARIE.

FRATTA (la), v. de l'Ét. de l'Égl.; d. et à 13 l. S. d'Urbin. — (la), v. du royaume Lomb.-Vénit., sur la Scorta ; lieu de plaisance des riches Vénit. : 6,300 h. A 2 l. S. O. de Rovigo. — *Maggiore*, v. du royaume et à une petite dist. de Naples : 8,500 habit. Belles corderies.

FRAUBRUNNEN, petite ville du cant. et à 3 l. N. de Berne (Suisse) ; remarquable par le combat qui eut lieu sur son territoire en 1799, lors de l'invasion des Français.

FRAUEMBERG, *Sarreguemines*, Moselle (Lorr.).

FRAUENBERG, *Fravenburgum*, pet. v. du cerc. de Béchin (Bohême), avec des forges; à 2 l. S. O. de Hayd. Chât. fort, pris par les Prussiens en 1744.

FRAUENBOURG, petite v. de la rég. de Kœnisberg (Prusse), sur le Frisch-Haff : 1,400 hab. Tombeau de

Digitized by Google

Copernic qui y mourut en 1543, étant chanoine du chapitre de Warmie. A 6 l. N. E. d'Elbing. Lat. N. 54. 21. l. E. 17. 20.—Petite ville de Russie, dans la Courlande; à 12 l. O. de Mittau.

FRAUENFELD ou FRAWENFELD, pet. v. de Suisse, cap. du cant. de Turgovie, sur une émin., près de la Murg. Chât. fort : manuf. d'étoffes de soie; carr. de charbon : 1,500 h. A 6 l. S. O. de Constance.

FRAUEN-PRIESSNITZ, b. et chef-lieu du baill. de Tautenberg (duché de Weimar), sur l'Inn : 4,000 habitants.

FRAUENREITH, vill. de Bav., dans le cerc. de l'Iser; avec de belles carr. de marbre et de sel gemme.

FRAUENSTEIN, petite v. du roy. de Saxe, sur une branche de la Mulde; à 7 l. S. E. de Dresde. Lat. N. 50. 43. l. E. 11. 11. — Autre en Autriche, sur l'Inn.

FRAUGOUILLE, *Bédarrieux*, Hérault (Lang.).

FRAUSEILLE, *Cordes*, Tarn (Lang.).

FRAUSTADT, *Fraustadium*, pet. v. du gr.-d. de Posen (Prusse), aux front. de la Silésie; remarquable par une vict. des Suédois sur les Russes et les Saxons en 1706 : détruite par un incendie en 1801; rétablie depuis; très-commerç. A 28 l. N. O. de Breslau.

FRAVAUX, *Bar-sur-Aube*, Aube (Champ.).

FRAXENAL, pet. v. de l'Estramadure (Esp.); au S. de Badajoz.

FRAY (St.-), *Le Mans*, Sarthe (Maine).

FRAYE (la), *Beauvais*, Oise (Beauvoisis).

FRAZÉ, *Brou*, Eure-et-Loir (Perche).

FREAUVILLE, *Neufchâtel-en-Bray*, Seine-Infér. (Normandie).

FREBECOURT, *Neufchâteau*, Vosges (Lorr.).

FREBUANS, *Lons-le-Saulnier*, Jura (Fr.-C.).

FRECH, *Milhau*, Aveiron (Rouergue).

FRECHE (le), *Mont-de-Marsan*, Landes (Gasc.).

FRECHEDE, *Trie*, H.-Pyrén. (B.-Armagnac).

FRECHEN, village de la Prusse, rég. et à 3 l. O. de Cologne : 1,880 h. Eaux minérales.

FRECHENCOURT, *Corbie*, Somme (Pic.). Forges.

FRECHENDETS, *Bagnères*, H.-Pyrén. (Bigorre).

FRECHET, *Martres*, H.Gar. (Comminge).

FRECHET, deux vill., l'un à 2 l. et l'autre à 3 q. de l. d'*Arreau*, H. Pyrén. (Gasc.).

—, *Tarbes*, H.-Pyrén. (Bigorre).

FRECHOU, *Nérac*, Lot-et-Gar. (Condomois).

—, *Tarbes*, Htes.-Pyrén. (Bigorre).

FRECKENHORST, ville de Prusse, rég. et à 8 l. E. de Munster, sur l'Ems : 1,300 habit. Anc. abb. de filles nobles.

FRECOURT, *Montigny-le-Roi*, H.-Marne (Champagne).

—, *Metz*, Moselle (Pays-Messin).

FREDEBOURG, b. du gr.-d. du Bas-Rhin (Prusse), sur la Wenne; à 21 l. E. de Cologne.

FREDEN-WALDE, b. de la rég. de Postdam (Prusse), à 16 l. N. de Berlin. Culture du tabac au territ.

FRÉDÉRIC (St.-), *Neaufle*, Seine-et-Oise (Mantois).

—Fontaine, *Lure*, Hte.-Saône (Fr.-C.).

FREDERICA, ville du c. de Glynn, dans la Géorgie (Etats-Unis), sur un bras de l'Altamaha; avec un p. commode et sûr pour toute espèce de bâtiments.

FRÉDÉRIC-HENRI, cap et baie, sur la côte O. des îles Furneaux (mer du Sud), découv. par Tasman. L'équipage de Cook y débarqua en 1777. Hab. sauv. Lat. S. 40. 50. l. E. 155. 14.

FREDERICIA. Voy. FRIEDERICIA.

FREDERICK, c. du Maryland (Et.-Unis), entre la Pensylvanie, le c. de Washington, celui de Baltimore et la riv. de Potowmack : 35,450 h. Frederic-Town, cap. — C. de la Virginie (Et.-Unis), au S. de celui de Berkley : 22,600 hab. Winchester, ch.-l. — V. du Maryland (Et.-Unis), c. de Cecil, sur la riv. de Sassafras. — *Hendrick*, f. Holl. sur l'Escaut; à 6 l. N. E. d'Anvers.—*House*, b. du H.-Canada (Amér. sept), près des sources de l'Utawas. Entrepôt de marchandises.

FREDERICKSBURG, v. très-commerç. de la Virginie (Etats-Unis), sur la riv. de Rappahanock : 3,000 habit. A 27 l. S. O. de Baltimore. Lat. N. 38. 22 l. O. 79. 56.

FREDERICK-TOWN, pet. v. du Maryland (Et.-Unis), ch. l. du c. de Frederick, trav. par la Creek-Carroll. Bien bâtie : environ 4,500 habitants. A 14 l. O. N. de Baltimore.

FREDFONDS, *Alby*, Tarn (H.-Lang.).

FREDIÈRE (la), *St.-Jean-d'Angely*, Char.-Infér. (Saintonge).

FREDO, *Acis*, riv. du Val-di-Demona (Sicile).

FREDROPOL, pet. v. de la Gallicie (emp. d'Autr.); à 3 l. S. de Przernysk.

FREEHOLD, village du New-Jersey (Et.-Unis); cél. par la vict. de Washington sur les Angl. A 18 l. N. E. de Philadelphie.

FREEREN, pet. v. de Prusse; rég. et à 11 l. N. O. d'Osnabruck.

FREEREN, c. de la prov. de Limbourg (Belg.), à 3 quarts de l. de Tongres, et 3 l. 1 q. de Maestricht. 400 hab.

FREEWILL (les îles de), 3 petites îles de la mer des Indes, découvertes par le capitaine Carteret en 1767. *Pegan*, *Onata* et *Onella*. Habit. robustes, au teint olivâtre, très-actifs et hospitaliers. Lat. S. O. 50. l. E. 135. 31.

FREFS, *St.-Pol-sur-Ternoise*, Pas-de-Calais (Artois).

FREGANT (St.-), *Lesneven*, Finistère (Bret.).

FREGELLÆ, v. des Volsques, jadis très-cél., au S. d'Arpinum (Italie); auj. *Ponte-Corvo* (royaume de Naples).

FREGEVILLE, *Castres*, Tarn (Lang.).

FRÉGICOURT, *Péronne*, Somme (Pic.).

FREGIMONT, *Port-Sainte-Marie*, Lot-et-Garonne (Agénois).

FREGOUVIELLE, l'*Ile-en-Jourdain*, Gers (Armagnac).

FREHARS, *Bavay*, Nord (Hainaut).

FREHEL, *Plancoët*, Côtes-du-Nord (Bret.).

FRÉHEL, cap sur la côte N. O. de Bretagne (Ille-et-Vilaine), avec un fanal; à 4 l. N. O. de St.-Malo. Lat. N. 48. 41. l. O. 4. 59. — Cap sur la pointe N. E. de l'Ile de Terre-Neuve (Amér. sept.). Lat. N. 49. 27 l. O. 52. 30.

FREICHING, *Thionville*, Moselle (Lorraine).

FREIGNÉ, *Candé*, Maine-et-Loire (Anjou).

FREIHEIT, vill. de Bohême; avec des fabr. et des blanchisser. de toiles : 800 hab. Eaux therm. de Johannes-Brunnen, au voisinage.

FREILANGE. Voy. HEINSCH.

FREINSHEIM, pet. v. de Bavière : 1,500 habit. A 8 l. N. O. de Heidelberg.

FREINWALDE, v. de la rég. de Stettin (Prusse), sur l'Oder : eaux salubres et mines d'alun au territ. A 6 l. N. E. de Stargart.

FREIR, chât à 1 l. de Dinant, province de Namur (Belg.), remarquable par la beauté de ses grottes et les belles stalactites qu'elles contiennent. V. ONHAYE.

FREISACH, *Virunum*, *Friesacum*, pet. v. du cerc. de Clagenfurth (roy. d'Illyrie) : 1,200 habit. A 30 l. E. de Salzbourg.

FREISING ou FREISENGEN. Voy. FREYSINGEN.

FREISSENET, *Privas*, Ardèche (Vivarais).

FREISSINET, *Pierre-Buffière*, H.-Vienne. (Poit.)

Digitized by Google

FREISTAETT, b. et p. sur le Rhin (gr.-d. de Bade); à 14 l. N. de Carlsruhe, 4 N. de Kehl.

FREJAIROLLES, *Albi*, Tarn (H.-Languedoc).

FRÉJOUX-LE-PAUVRE (St.-), *Ussel*, Corrèze (Limousin).

— le-Riche (St.-), *Ussel*, Corrèze (Limousin).

FRÉJUS, *Forum Julii*, anc. v. de la Prov. (Var), proche de la mer, à une dem.-l. de l'emb. de la riv. d'Argens; autref. peu consid.; était entourée de marais qui en rendaient l'air malsain et qui ont été desséchés depuis; ch.-l. de cant., évêché suffrag. d'Aix, trib. de comm., grand sémin. diocésain; rel. et bur. de p., 2,400 hab. Comm. en liége, cuirs et savon. Restes d'antiq. rom.: améthystes, cristaux, jaspe rouge et blanc aux env. Foires de 2 j., 4e lundi après Pâques, 6 oct. Cette v. dépendait des Marseillais : Auguste lui donna son nom, et elle devint l'arsenal maritime des Romains. Les Sarrasins la détruisirent en 900; elle fut ensuite rebâtie et fortifiée. Arr. et à 6 l. 1/2 dem. S. E. de Draguignan, 16 N. E. de Toulon, 222 S. E. de Paris. Lat. N. 43. 25. 1. E. 4. 23.

FRELAND, *Colmar*, Haut-Rhin (Alsace).

FRELANS, *Vesoul*, H.-Saône (Fr.-Comté). Forges.

FRELAY, *Linas*, Seine-et-Oise (Ile-de-Fr.).

FRELINGHEM, *Ardres*, Pas-de-Calais (Picardie).

— sur-la-Lys, *Armentières*, Nord (Flandre).

FRÉLOUX, c. de la prov. de Liége (Belg.), à 1 l. 1 q. de Hologne, et 2 l. 1 q. de Liége. 86 habit.

FREMAINVILLE, vill. du Vexin (Seine-et-Oise), arr. de Pontoise, anc. comté : env. 360 habit.; chât. A 10 l. et demie N. O. de Paris, 2 l. de Marines (*Meulan*).

FREMECOURT, vill. du Vexin (Seine-et-Oise), arr. de Pontoise, env. 300 hab., y compris le ham. de *Hartimont*. A 9 l. un q. N. O. de Paris, 3 q. de l. de Marines (*Pontoise*).

FREMÉNIL, *Blamont*, Meurthe (Lorraine).

FREMEREVILLE, *Commercy*, Meuse (Lorraine).

FREMERY, *Château-Salins*, Meurthe (Lorraine).

FREMICOURT, *Bapaume*, Pas-de-Calais (Artois).

FREMIFONTAINE, *Bruyères*, Vosges (Fr.-Comté).

FREMIGNY, chât. (Seine-et-Oise). Voy. **BOURAY**.

FREMONDANS, *Saint-Hippolyte-sur-le-Doubs*, Doubs (Franche-Comté).

FREMONTIER, *Poix*, Somme (Picardie).

FRÉMONVILLE, *Blamont*, Meurthe (Lorr.). Faïencerie, poterie.

FREMOY, *Rouvray*, Côte-d'Or (Bourgogne).

FRENADE (la), *Cognac*, Char. (Angoumois).

FRENAY, *Bar-sur-Aube*, Aube (Champagne).

—, *Croissanville*, Calvados (Normandie).

—, *Evreux*, Eure (Normandie).

—, *Bourgneuf-en-Retz*, Loire-Infér. (Bret.).

—, *La Queue*, Seine et-Oise (Ile-de-France).

FRENAYE (la), *Dol*, Ille-et-Vilaine (Bretagne).

— (la), ch.-l. de cant.; arrond. et à 2 l. N. O. de *Mamers*, Sarthe (Maine).

— (la), *Bellemare*, Seine-Inf. (Normandie).

— (la), *Lillebonne*, id.

— (la), *Aumale* (*Seine-Infér.*), Somme (Pic.).

— au-Sauvage (la), *Argentan*, Orne (B.-Norm.).

— Fayel (la), *Nonant*, Orne (Normandie).

FRENAY-LA-MÈRE, *Falaise*, Calvados (Norm.).

— le-Buffard, *Falaise* (*Calvados*), Orne (Norm.).

— le-Comte, *Chartres*, Eure-et-Loir (Beauce).

— le-Croteux, *Caen*, Calvados (Normandie).

— le-Gilmer, *Chartres*, Eure-et-Loir (Beauce).

— le-Long, *Tôtes*, Seine-Inf. (Normandie).

— le-Puceux, *Caen*, Calvados (Normandie).

— le-Samson, *Vimontier*, Orne (Normandie).

— l'Évêque, *Thoury*, Eure-et-Loir (Orléanais).

FRENAY-LE-VICOMTE OU SUR-SARTHE, b. du Maine (Sarthe), sur la Sarthe; ch.-l. de cant.; bur. de p., 2,200 hab. Comm. de gr. et bestiaux; fabr. de toiles et étamines; blanchiss., clout. Arr. et à 6 l. de Mamers, 5 d'Alençon, 52 S. O. de Paris.

FRENAY-LE-VIEUX, *Harcourt*, Calvados (Norm.).

— sur-Mer *ou* St.-Côme, *Bayeux*, Calvados (Normandie).

FRENCQ, *Montreuil-sur-Mer*, Pas-de-Calais (Pic.).

FRÈNE, *Coucy*, Aisne (Picardie).

—, *Fère-en-Tardenois*, Aisne (Champagne).

— (le), *Noyon* (*Oise*), Aisne (Picardie).

— (le), *Aulnay-sur-Odon*, Calvados (Normandie).

—, *Montbard*, Côte-d'Or (Bourgogne).

— (le), *Conches*, Eure (Normandie).

—, *Lieurey*, Eure (id.).

—, *Blois*, Loir-et-Cher (Blaisois).

—, *Reims*, Marne (Champagne).

— (Haut), *Metz*, Moselle (Pays-Messin).

—, *Tinchebray*, Orne (Normandie).

— ou **FRESNES**, vill. de la Brie (Seine-et-Marne), arr. de Meaux, à peu de dist. de la Marne : env. 250 h. superbe chât., construit sous Henri III, et qui fut possédé par l'illustre chancelier d'Aguesseau, lequel y composa une grande partie de ses ouvrages; parc et jardins magnifiq. : égl., ch.-d'œuvre d'architect., bâtie sur le dessin de Mansard. A 7 l. 1 q. E. de Paris, 3 q. de l. de *Claye*.

FRÈNE, *Arpajon*, Seine-et-Oise (Hurepoix).

— (le), *Étampes*, Seine-et-Oise (Beauce).

—, *Meulan*, Seine-et-Oise (Ile-de-France).

—, *Montreuil-sur-Mer* (*Pas-de-Calais*), Somme (Picardie).

—, *Péronne*, Somme (Picardie).

—, *Noyers*, Yonne (Bourgogne).

— au-Mont, *St.-Mihiel*, Meuse (Barrois).

FRÉNEAUX ou **FRESNEAU**, vill. du Beauvoisis (Oise), arr. de Beauvais. Pop., y compris les ham. de *Tirmont*, *Lormiteau*, *du Moncel*, la ferme de *Villette*, etc. : env. 700 hab.; chât. de *Montchevreuil*, sur une mont., avec un parc imm., clos de murs et de fossés : tuilerie. A 14 l. N. O. de Paris, 3 de Méru (*Chaumont-Oise*).

FRÉNEAUX, *St.-Just*, Oise (Picardie).

—, *Limours*, Seine-et-Oise (Ile-de-France).

—, *Rouen*, Seine-Inf. (Normandie).

FRÈNE-CAMILLY (le), *Caen*, Calvados (Norm.).

— en-Saulnois, *Château-Salins*, Meurthe (Lorr.).

— en-Voivre, ch.-l. de cant.; arr. et à 5 l. E. de *Verdun*, Meuse (Lorraine). Pépinière.

FRENEL, *Mantes*, Seine-et-Oise (Mantois).

FRÈNE-L'ARCHEVÊQUE, *Écouis*, Eure (Norm.).

— l'Éguillon, vill. du Vexin (Oise), arr. de Beauvais : env. 450 habit., y compris le hameau d'*Heullecourt*. Moulins à eau : restes d'un vieux chât. flanqué de tourelles. A 13 l. et dem. de Paris, 2 l. de *Chaumont-Oise*.

FRÈNE-LE-PLAN, *Rouen*, Seine-Inf. (Norm.).

— lès-Montauban, *Douay* (*Nord*), Pas-de-Calais (Flandre).

— les-Rungis, vill. de l'Ile-de-Fr. (Seine), arr. de Sceaux, près la riv. de Bièvre : env. 400 hab., y compris les mais. de *Berny*. Carr. de pierre à plâtre. Le chât. de *Berny*, l'un des plus beaux des env. de Paris, tant par son architect., que par ses jardins, ses fontaines et ses canaux, a été entièrem. démoli. A 2 l. et dem. de Paris, 1 l. S. de Villejuif (*Antony*).

FRENELLE-LA-GRANDE, *Mirecourt*, Vosges (Lorraine). Anc. baronnie.

—, la-Petite, *Mirecourt*, Vosges (Lorraine).

FRÈNE-NOTRE-DAME, *Lieurey*, Eure (Norm.).

— Poret (le), *Sourdeval*, Manche (Norm.).

— sur-Apance, *Bourbonne*, H.-Marne (Bassigny).

Digitized by Google

FRÈNE sur-l'Escaut, *Condé-sur-l'Escaut*, Nord (Hainaut) : 2,900 hab. Mines de houille, verr.
— sur-Moivre (le), *Châlons-sur-Marne*, Marne (Champagne).
— Saint-Mametz, ch.-l. de cant., *Ceintrey*, Haute-Saône (Fr.-Comté); arr. et à 7 l. E. N. de Gray.
— Tilloloy, *Abbeville*, Somme (Picardie).

FRENEUSE, vill. de l'Ile-de-Fr. (Seine-et-Oise), arr. de Mantes : env. 8 à 900 hab. Grains, vignes et bois : comm. de navets ; filat. de coton. Sur la rive gauche de la Seine ; à 15 l. 3 q. de Paris, 3 q. de l. de *Bonnières*.

FRENEUSE-SUR-RILLE, *Pont-Audemer*, Eure (Normandie).
— sur-Seine, *Pont-de-l'Arche* (*Eure*), Seine-Inf. (Normandie).

FRENEY-EN-OYSANS, *Le-Bourg-d'Oysans*, Isère (Dauphiné).

FRENICHES, *Guiscard*, Oise (Picardie).

FRENICOURT, *Béthune*, Pas-de-Calais (Artois).

FRENIÈRES, *Roye* (*Somme*), Oise (Picardie).

FRENNEVILLE (Gr. *et* Pet.), *Milly*, Seine-et-Oise (Gatinais).

FRENOI. Voy. TERNES.

FRENOUVILLE, *Caen*, Calvados (Normandie).

FRENOY, *Sedan*, Ardennes (Champagne).
—, *Troyes*, Aube (Champagne).
—, *St.-Seine*, Côte-d'Or (Bourgogne).
—, *Montigny-le-Roy*, Haute-Marne (Champagne).
—, *Montmédy*, Meuse (Lorraine).
—, *Metz*, Moselle (Pays-Messin).
— (le Grand), vill. de l'Ile-de-Fr. (Oise), arr. de Compiègne : env. 1,300 hab. Grains, vignes et bois : belle église, remarq. surtout par son clocher. A 15 l. et demie N. de Paris, 1 l. 3 q. d'Estrées-St.-Denis, 2 l. et demie N. de *Pont-Ste.-Maxence*.

FRENOY, *Arras*, Pas-de-Calais (Artois).
—, *Hesdin*, id.
—, *Mirecourt*, Vosges (Lorraine).
— au-Val, *Poix*, Somme (Picardie).
— Boissy (Oise). Voy FRENOY-LES-GOMBRIES.
— en-Campagne, *Neufchâtel-en-Bray*, Seine-Inf. (Normandie).
— en-Chaussée, *Montdidier*, Somme (Picardie). Anc. marquisat.
— en-Thel, vill. de l'Ile-de-Fr. (Oise), arr. de Senlis : env. 350 hab. A 9 l. N. de Paris, 1 l. et dem. N. de Beaumont-sur-Oise (*Chambly*).

FRENOY-LA-MONTAGNE, *Longuion*, Moselle (Lorraine).
— la-Rivière, vill. du Valois (Oise), arr. de Senlis, sur la pet. riv. d'*Autonne* : env. 400 hab., y compris le ham. de *Vathier-Voisin*. Grains, vignes et prairies. A 15 l. et dem. de Paris, 1 l. et demie N. de *Crespy*.

FRENOY-LE-GRAND, *St.-Quentin*, Aisne (Picard.); 2,700 hab.
— le-Luat, vill. de l'Ile-de-Fr. (Oise), arr. de Senlis : env. 200 hab. A 12 l. et dem. N. O. de Paris, 3 de *Crespy*.

FRENOY-LÈS-ANDAINVILLE, *Abbeville*, Somme (Picardie).
— les-Gombries *ou* Frenoy-Boissy, vill. de l'Ile-de-France (Oise), arr. de Senlis. Pop., y compris la par. de *Boissy*, réunie à cette commune, env. 600 habit. Le chât. de Frenoy et la maison seigneur. de Boissy n'existent plus. A 12 l. et dem. de Paris, 1 dem. l. de *Nanteuil-le-Haudouin*.

FRENOY-LÈS-ROYE, *Roye*, Somme (Picardie).

* **FRENTANI**, pp. de l'Italie, sur la mer Adriat., à l'E. du Samnium propre et faisant partie des Samnites ; auj. l'*Abruzze-Citérieure* (roy. de Naples).

FRÉPILLON, vill. de l'Ile-de-Fr. (Seine-et-Oise), arr. de Pontoise : env. 500 hab. Carr. de pierre à plâtre. A 6 l. N. de Paris, 3 de Montmorency (*Pontoise*).

* **FREQUENTIUM**, Fricento.

FRESCATI. Voy. FRASCATI.

FRESCATY, *Metz*, Moselle (Pays Messin). Anc. chat. des évêques.

FRESCHWEILER, *Haguenau*, Bas-Rhin (Alsace).

FRESHFORD, pet. v. du c. de Kilkenny (Irl.).

FRESIN, c. de la prov. de Limbourg. (Belg.). à 2 l. 3 q. de St.-Trond et 5 l. 3 q. de Hasselt. 176 hab.

FRESLES, *Neufchâtel-en-Bray*, Seine-Inférieure (Normandie).

FRESNEDA, pet. v. de l'Aragon (Esp.), très-forte autrefois ; à 5 l. S. S. E. d'Alcaniz.

FRESNEVILLE, *Abbeville*, Somme (Picardie).

FRESNILLO, pet. v. du Mexique, intend. et à 12 l. N. O. de Zacatecas ; cél. par ses mines d'argent. Lat. N. 23. 22. l. O. 104. 18.

FRESNO, b. de l'Andalousie (Esp.); à 8 l. de Cordoue.

FRESPECH, *Villeneuve-sur-Lot*, Lot-et-Garonne (Agénois).

FRESQUEL, *Alzonne*, Aude (Languedoc).

FRESQUIENNE, *Rouen*, Seine-Inf. (Normandie).

FRESSAC, *Sauve*, Gard (Languedoc).

FRESSANCOURT, *La Fère*, Aisne (Picardie).

FRESSE (la), *Pontarlier*, Doubs (Fr.-Comté).
—, *Lure*, Haute-Saône (Fr.-Comté). Carr. de granit.
—, *Remiremont*, Vosges (Lorraine).

FRESSELINES, *Argenton-sur-Creuse* (*Indre*), Creuse (Berry).

FRESSENNEVILLE, *Abbeville*, Somme (Picardie). Fabr. d'ouvr. de serrurerie.

FRESSIES, *Cambray*, Nord (Cambresis).

FRESSIN, *Douay*, Nord (Flandre).
—, *Fruges*, Pas-de-Calais (Artois).

FRESSINE, *St.-Maixent*, Deux-Sèvres (Poitou).

FRESSINEAU, *Châtellerault*, Vienne (Poitou).

FRESSINET, rel. de p., *Mende*, Lozère (Gévaudan).
— de-Lozère, *Florac*, id.

FRESSINOUSE (la), *Gap*, H.-Alpes (Gapençais).

FRESTALENS, *Riberac*, Dordogne (Périgord).

FRESTRE (la), *Draguignan*, Var (Provence).

FRETAY, *Tournan*, Seine-et-Marne (Brie).

FRETEVAL, *Vendôme*, Loir-et-Cher (Beauce). Forges : forêt du même nom.

FRETHUN, *Calais*, Pas-de-Calais (B.-Picardie).

FRETIGNEY, *Gy*, H.-Saône (Fr.-Comté).

FRÉTIGNY, *Champrond*, Eure-et-Loir (Perche). 1,100 hab. Papet.

FRETILS, *Neufchâtel-en-Bray*, Seine-Inférieure (Normandie).

FRETIN, *Lille*, Nord (Flandre).

FRETIS (les), *Rugles*, Eure (Normandie).

FRETOY, *Château-Chinon*, Nièvre (Nivernais).
—, *Montdidier* (*Somme*), Oise (Picardie).
— (le), *Noyon*, Oise (Picardie).
— (Gr. et Pet.), vill. de la Brie (Seine-et-Marne), arr. de Provins. Pop., y compris le ham. du *Moncel*, env. 200 hab. A 15 l. de Paris, 4 et dem. de *Provins*.

FRETOY (Forêt de), *Coulanges*, Yonne (Bourg.).

FRETTE (la), rel. de p., *Bourgoin*, Isère (Dauph.).
— (la), *Champlitte* (*H.-Saône*), Haute-Marne (Champagne).
— (la), *Longny*, Orne (Perche). Papet.
— (la), *Louhans*, Saône-et-Loire (Bresse-Châlon.).

FRETTE (la), vill. de l'Ile-de-Fr. (Seine-et-Oise), arr. de Versailles, sur la rive dr. de la Seine; anc. an-

Digitized by Google

nexe de la par. de *Montigny* : env. 400 hab. Fruits abond. Comm. de pierres à plâtre. A 4 l. N. O. de Paris, 1 et dem. d'Argenteuil (*Franconville*).

FRETTECUISSE, *Abbeville*, Somme (Picardie).

FRETTEMEULE, *Rouen*, Seine-Inf. (Normandie).

—, *Abbeville*, Somme (Picardie).

FRETTEMOLLE, *Poix*, id.

FRETTENCOURT, *Aumale* (*Seine-Infér.*), Oise (Normandie).

FRETTERANS, *Verdun-sur-Saône*, Saône-et-Loire (Bourgogne).

* **FRETUM-CALETIUM**, Pas-de-Calais. — *Gaditanum*, détr. de Gibraltar. — *Siculum*, Phare-de-Messine.

FRETY (le), *Aubenton* (*Aisne*), Ardennes (Picardie).

FREUDENBERG, deux pet. v. de la rég. d'Arnsberg (Prusse) : une sur la Saale ; l'autre à 4 l. de Siégen, avec des forges cons.—B. du cerc. de la Regen (Bav.).

FREUDENSTADT, *Friderici-Stadium*, jol. pet. et forte v. du cerc. de la Forêt-Noire (Wurtemberg), ch.-l. d'un gr. baill. : 2,400 hab. Bâtie en 1600 par le duc Frédéric ; asyle des protestants ; prise par les Franç. en 1796. A 9 l. S. E. de Strasbourg, 14 S. O. de Stuttgard.

FREUDENTHAL (*Vallée de joie*), v. et princip. de la Silésie autrich., sur les front. de la Moravie ; cél. par ses haras : fabr. de bonnes toiles. A 9 l. O. de Troppau. — B. du Wurtemberg, dans le cerc. de l'Ens ; à 1 l. de Besigheim. — Maison de plaisance, au c. de Gleichen (Saxe).

FREUDINBERG, pet. v. du roy. de Hanovre ; à 8 l. E. de Diepholz.

FREULLEVILLE, *Dieppe*, Seine-Inf. (Norm.).

FREUSBOURG, pet. v. de la Wétéravie (Prusse), sur une montagne baignée par la Sieg ; à 3 l. S. E. de Siégen.

FREUX, c. de la prov. de Luxembourg (Belg.), à 1 l. 3 q. de St.-Hubert et 5 et dem. de Marche. 461 hab.

FRÉVAL, *Mantes*, Seine-et-Oise (Mantois).

FREVENT, pet. v. de l'Artois (Pas-de-Calais) ; rel. et bur. de p. : 2,400 hab. Fabr. de bas et de pannes ; tann., blanchiss. A 8 l. d'Arras, 43 N. de Paris.

FREVILLE, *Boiscommun*, Loiret (Gatinais).

—, *Houdan*, Seine-et Oise (Ile-de-France).

—, *Barentin*, Seine-Inf. (Normandie).

—, *Neufchâteau*, Vosges (Lorraine).

FREVILLERS, *Saint-Pol-sur-Ternoise*, Pas-de-Cal. (Artois).

FREVIN, *Arras*, id.

FREY (la), rel. de p., *La Mure*, Isère (Dauph.).

FREYBERG, *Friberga*, v. forte et ch.-l. du cerc. de l'Erzebirge (roy. de Saxe), bien bâtie, sur les deux rives de la Mulda : 9,000 hab. Manuf. de laiton, fil d'or et d'arg., tissus, galons d'or et d'arg. ; fabr. de dentelles, etc. Mines de cuivre, d'étain et d'arg. au territ. A 7 l. de Dresde. — Ou *Przibor*, pet. v. de la Moravie : 3,500 hab. A 14 l. d'Olmutz. — B. de Suisse, à 3 l. de Glaris.

FREYBOURG, pet. v. du cerc. de Merseburg (Prusse), sur l'Unstrutt et près de la Saale ; à 2 l. N. O. de Naumbourg. — Pet. v. de la Silésie prussienne sur la Polsnitz ; cerc. et à 3 l. O. de Schweidnitz. — B. du d. de Brême (roy. de Hanovre).

FREYBOUZE, *St.-Avold*, Moselle (Lorraine).

FREYCINET, île du gr. océan équinox., dans l'archip. Dang., découv. en 1823, par le cap. Duperrey. — (Terre de), partie de la côte S. de la Nouv. Holl. depuis la presqu'île d'Yorck, jusqu'au cap Northumberland. On y remarque les caps Launes et Bernouilly. A porté pend. qq. temps le nom de *Terre-Napoléon*.

FREYDENBERG, pet. v. du gr.-d. de Bade, sur le Mein ; à 11 l. N. E. de Heidelberg.

FREYE-AEMNTER, *Argovia libera*, distr. du cant. d'Argovie (Suisse), sur la Reuss, entre les cant. de Zurich, de Berne, de Lucerne et de Zug : 20,000 hab., presque tous cathol. Jadis comté de Rote et l'anc. patrimoine des comtes de Habsbourg ; pris par les Suisses, en 1415, sur Frédéric, duc d'Autriche.

FREYENHAUSE, b. de la princip. et à 2 l. N. de Waldeck (Allem.), vers la so. du Watter.

FREYENHOLD, b. du gr.-d du Bas-Rhin (Prusse) ; rég. et à 2 l. S. E. d'Arensberg.

FREYENSTADT OU FREYSTACDLEIN, pet. v. de Bav., dans le cerc. du H.-Danube, sur la Schwarzach ; à 12 l. N. E. de Ratisbonne.

FREYENSTEIN, b. de Prusse ; à 25 lieues N. O. de Berlin.

FREYENTHURN, b. de la Carniole ; à 3 l. S. de Budolfowerth.

FREYENWALDE, pet. v. de la Haute-Saxe (Prusse), sur l'Oder : 2,150 hab. A 13 l. N. E. de Berlin. Eaux minér. et mine d'alun au territ.—(la Nouv.-), pet. v. de Prusse, dans la rég. de Coeslin ; 12 l. E. de Stettin.

FREYHAN, b. du cerc. de Militsch, dans la rég. de Breslau (Prusse) ; à 12 l. N. E. de Wohlau.

FREYLING, b. de la H.-Autr. ; à 2 l. d'Efferding.

FREYMING, *St.-Avold*, Moselle (Lorraine).

FREYMSTROF, *id.* id.

FREYSAYTE, b. du Hanovre, sur la Solse ; d. et à 9 l. S. O. d'Oldenbourg.

FREYSCENET-LA-CUCHE, *Le Puy*, Haute-Loire (Velay).

— la-Tour, *id.*, id.

FREYSINET, *Briançon*, H.-Alpes (Dauphiné)

FREYSING, *Fruxinum*, jol. v. de Bavière, près de l'Iser, 3,500 habit. Chât. ; édific. publics remarq., beau pont sur l'Iser. Elle est le siége d'un baill. qui renferme plus de 14,000 indiv. A 8 l. N. de Munich.

FREYSSEINGEAS, *Thiviers*, Dordogne (Périgord).

FREYSSINIÈRES, *Mont-Dauphin*, Hautes-Alpes (Dauphiné).

FREYSTADT, v. de la Silésie prussienne, ch.-l. de cerc. : 2,900 habit. Fabr. de draps. A 9 l. N. O. de Glogau.—V. de la H.-Autr., dans un pays mont., vers les front. de la Bohême, sur la Pet.-Feld-Aist ; avec un chât. roy. : 4,000 habit. Gr. comm. de fil. A 34 l. O. de Vienne.—B. de Prusse, dans la rég. de Marienwerder, sur un pet. lac : 900 habit. A 33 l. S. O. de Kœnigsberg. — B. de la Silésie autric., sur l'Olsa : 950 hab. A 3 l. de Teschen. — B. du cerc. du H.-Danube (Bav.), sur la Schwarzock. — Ou *Freystadil*, pet. v. de la Hongrie, dans le c. de Neitra, sur le Wag, à 1 l. N. E. de Léopoldstadt : prise et ruinée par les Turcs.

FREYSTAETT, b. du gr.-d. de Hesse-Darmstadt, au c. de Katzenelnbogen, sur le Mein ; à 5 l. N. O. de Darmstadt.

FREYSTROF, *Bouzonville*, Moselle (Lorraine).

FREYTE (la), *Vizille*, Isère (Dauphiné).

FREYWALD, v. riche de la Silésie autr., sur la Neisse, dans le cerc. de Troppau : 2,000 hab. A 6 l. S. de Neisse.

FREZAL (St.-), *La Canourgue*, Lozère (Gév.).

— d'Albuges (St.-), *Villefort*, Lozère (Bas-Languedoc).

— de-Ventalon, *id.* id.

FRIAISE, *Champrond*, Eure-et-Loir (Beauce).

FRIARDEL, *Orbec*, Calvados (Normandie).

FRIAS, v. cons. de la Vieille-Castille (Esp.), sur une émin., près de l'Ebre. Prov. et à 16 l. N. O. de Burgos.

Digitized by Google

FRIAUCOURT, *Eu* (*Seine-Infér.*), Somme (Pic.). Fabr. de serrurerie.

FRIAUVILLE, *Metz*, Moselle (Pays-Messin).

* **FRIBERGA**, Friedberg.

FRIBOIS, *Croissanville*, Calvados (Norm.).

FRIBOURG ou FREYBOURG, *Friburgum*, v. cons. et très-commerç. du gr.-d. de Bade, anc. cap. du Brisgaw, ch.-l. du cerc. de la Treisam, au pi. d'une mont. à l'entrée de la Forêt-Noire, 10.000 habitants. Bien bâtie, avec une égl. remarq. par sa tour pyramidale et percée à jour; univers., hôpital, cabinet de physique, d'anatomie et d'hist. natur., jardin botanique, école normale : souvent prise et reprise dans différ. guerres. Les Franç. l'ont démantelée en 1744. Sur la Treisam; à 12 l. N. E. de Bâle, 12 S. de Strasbourg, 120 E. de Paris.

FRIBOURG, cant. de la Suisse, entre celui de Berne et le pays de Vaud; se compose de 5 distr. : 14 l. de long, 12 de large, 68,000 h., presque tous catholiq.; langue romane. Mont. vers le S., plaines vastes et fertiles au N.; pâtur. excell. Gr. comm. de beurre et de fromage, dit de *Gruyère*. Riv. princ., la Sane.—V. de la Suisse, cap. du cant. ci-dessus, sur la Sane, dans une très-belle position, avec un collége et de beaux édifices publics parmi lesquels la cathédrale : 6.500 hab. Épicerie, draperie, teinturerie, tanneries, chap. de paille; comm. de bétail et de fromages. Foires les 3 mai et 11 novembre. Les comptes s'y font par flor. de 15 batz ou 60 kreutzers, val. 2 fr. 22 cent. A 6 l. S. O. de Berne, 12 N. E. de Lausanne, 30 S. O. de Zurich. — (l'Ermitage de), célèbre ermitage du cant. de ce nom (Suisse), sur la Sane, à 1 l. de Fribourg. Il est composé d'une église, de plusieurs salles, d'une cuisine, etc., le tout creusé dans le roc par Jean-Dupré-de-Gruyère et son compagnon, en 35 ans. Le canal de la cheminée de la cuisine a 90 pieds de h. L'auteur se noya en 1708.

FRIBOURG-L'ÉVÊQUE, *Dieuze*, Meurthe (Lorr.).

* **FRIBURGUM**, Fribourg.

FRIBUS, b. de Bohême, dans le cercle d'Elnbogen. Mines d'étain et de plomb. A 3 l. O. de Joachimsthal.

FRICAMPS-LE-VIAGE, *Poix*, Somme (Pic.).

FRICAU-MOULIN, *Metz*, Moselle (Lorr.).

FRICENTI ou FRICENTO, *Frequentum*, petite v. épisc. du roy. de Naples, Princip.-Ultér.; à 5 l. N. O. de Conza, 9 l. S. E. de Bénévent. La vallée dans laq. elle est située était appelée *Amsancti-Valles* par les Anc.

FRICHEMÉNIL, *Tôtes*, Seine-Inférieure (Norm.).

FRICHOUX (St.-), *Carcassonne*, Aude (B.-Languedoc).

— (St-), *Lodève*, Hérault (Languedoc).

FRICKTHAL (le), terr. du cant. d'Argovie (Suisse), sur la rive g. du Rhin, entre Zurich et Bâle, cédé par l'Autriche; forme les distr. de Lauffenbourg et Rhinfelden : 20.000 hab., presque tous catholiques.

FRICOURT, *Forges*, Seine-Infér. (Norm.).

—, *Albert*, Somme (Pic.).

FRIDAU, jolie pet. v. de la B.-Styrie, sur la Drave; à 13 l. S. E. de Gratz. — B. de la B.-Autriche, à 2 l. S. de St.-Polten; avec une belle manuf. de coton.

FRIDOLSHEIM, *Saverne*, B.-Rhin (Alsace).

FRIEDBERG, petite ville de la Styrie; à 17 l. S. de Vienne. — Autre du cerc. de Gratz (Styrie), au pied du mont Wechsel : 1,500 hab.—Pet. v. de la rég. de Gœrlitz (Prusse), front. de la Bohême et de la Silésie; à 12 l. O. de Janer. — Pet. v. de la Silésie autrich., à 18 l. de Troppau.—Pet ville de Prusse, entre deux lacs : 2,400 hab. Fabr. de draps et teinture. Rég. et à 18 l. de Francfort-sur-l'Oder. — *Hohen*, petite v. de la Silésie prussienne; avec un chât. remarq. par une victoire des Prussiens sur les Autrichiens, en 1745. A 4 l. de Schweidnitz.—*Scheer*, seigneurie du prince de la Tour-et-Taxis (Wurtemberg), sur le Danube, entre Sigmaringen et Buchau : 11,000 habit. Scheer, capitale.

FRIEDBOURG, pet. v. du d. de Brême (Hanovre), sur l'Elbe; à 15 l. N. O. de Hambourg.

FRIEDEBOURG, *Friedburgum*, pet. ville de l'Ost-Frise (Hanovre), sur l'Elbe; à 10 l. d'Embden.

FRIEDECK, pet. v. de la Silésie autrich., sur l'Ostrawicza : 2.300 h. A 4 l. S. O. de Teschen.

FRIEDENWEILER, b. d'Allem., dans le gr.-duc. de Bade; à 1 l. E. de Neustadt.

FRIEDERICIA ou FREDERICIA, v. forte du N.-Jutland (Dan.), sur le Petit-Belt; avec un arsenal : 4.000 hab. Manuf. de draps de soie; savonnerie, culture du tabac. A 16 l. E. de Ripen. Elle fut déclarée en 1682, par Christiern V, asile pour les banqueroutiers, et l'on y acquitte le péage dû par les vaisseaux qui passent le Petit-Belt. Lat. N. 55. 35. l. E. 7. 24.

FRIEDERISCHFELD, petite v. de Prusse, rég. et à 2 l. N. E. de Breslau.

FRIEDERSDORF, vill. de la Lusace (Saxe), sur la Sprée. Fabr. de nankins. — Autre de la même prov., sur la Queis.—B. de la rég. de Liegnitz (Prusse), près de Gœrlitz. Fabr. cons. de toiles.

FRIEDEWALD, petite v. d'Allem., Hesse élec.; à 14 l. S. E. de Cassel.

FRIEDINGEN, petite v. du Wurtemberg, dans le cerc. de la Forêt-Noire; à 11 l. N. O. de Constance.

FRIEDLAND, v. anc. de Prusse; ch.-l. d'un cercle du même nom, dans la Natangie, sur l'Alle; remarq. par la victoire des Français sur les Russes et les Prussiens, le 14 juin 1807, laquelle fut suivie du traité de Tilsit. — V. ch.-lieu de la rég. de Francfort-sur-l'Oder (Prusse), sur la Sprée; 8.000 hab. A 6 l. N. E. de Luben.—V. du gr.-d. de Mecklembourg Strelitz (Allemagne), au bord d'un lac et sur un sol marécageux : 3.400 habit. Fabrique de cartes à jouer. A 65 l. de Berlin. — V. du cercle de Bunzlau (Bohême), sur le Willich : 2,300 hab. Comm de toile. Elle fut possédée par Wallenstein, à titre de duché. — (*Mœrckisch*), ville de la rég. de Marienwerder (Prusse) : 2,300 h., la plupart Juifs. Comm. de draps. A 65 l. de Berlin. —Pet. v. de la rég. de Posen, dans une contrée agr. — (*Preussisch*), ville de la rég. de Marienwerder (Prusse), sur une éminence et au milieu de trois lacs très-poissonneux. : 1,500 habit. Fabriques de draps, toiles, linge damassé, etc.

FRIEDLINGEN, petite v. du gr.-duc. de Bade, entre Huningue et Bade, avec un fort sur le Rhin; célèbre par la victoire du maréchal de Villars sur les impér., en 1702.

FRIEDRICHSBERG, chât. roy. de Dan., séjour ordinaire de la famille roy., pendant la belle saison. A 3 l. de Copenhague.

FRIEDRICHSBOURG ou FRIEDRIGSBORG, *Fridericoburgum*, chât. roy. de Dan., dans l'île de Séeland; chef-d'œuvre d'architecture gothique : belle église où se fait le sacre des rois. A 8 l. de Copenhague.

FRIEDRICHSFELDE, vill. et mais. de plais. (Prusse); à 2 l. de Berlin.

FRIEDRICHSHAAB, colonie danoise, dans la part. S. du Groenland.

FRIEDRICHSHAAL, v. forte du diocèse d'Aggerhus (Norw.), à l'emb. de la Tistedal dans le go. de Svinesund. Charles XII fut tué en l'assiégeant, le 11 décembre 1718 : 4.000 h. Raffinerie de sucre; comm. de tabac et de bois de construct. Sur la côte du Categat; à 12 l. S. E. d'Anslo.

FRIEDRICHSHAM, petite v. de la Finlande méridionale (Russie); avec de bonnes fortificat. Comm. cons. de bois et de chanvre. A 18 l. O. de Wibourg. Elle fut

Digitized by Google

bâtie en 1722 par les Suédois, à la place de Vekelax, réduite en cendres en 1712. Son port, situé 4 l. plus bas, sur le go. de Finlande, à l'embouch. de la Kymmena, sert de station à une partie de la flotte russe. Lat. N. 60. 36. l. E. 25. 58.

FRIEDRICHSHULDE, petite v. de la rég. de Francfort-sur-l'Oder (Prusse).

FRIEDRICHSORT, pet. forteresse du Holstein (Danemarck), à l'entrée du Kieler-Wik; à 2 l. N. E. de Kiel.

FRIEDRICHSRODE, pet. v. d'All.; princip. et à 4 l. S. de Gotha.

FRIEDRICHS-SUND, petite ville de l'île de Séeland (Dan.), sur l'Isefiord; presque détruite par un incendie en 1805. A 11 l. N. O. de Copenhague.

FRIEDRICHSTADT, pet. ville du dioc. d'Aggerhus (Norw.), à l'embouchure de la Glammen; avec une forteresse : 2,200 h. Commerce de bois; manuf. de tabac. A 30 l. S. de Christiania. Lat. N. 59. 2. l. E. 8. 41.—Jolie pet. v. du Sleswich (Dan.), au confl. de la Tréen et de l'Eider : 2,200 h. Comm. de soie, de draps, etc. A 14 l. O. de Kiel.—Petite v. de la Courlande (Russie), sur la Dvina; à 14 l. S. E. de Riga.—Petite ville de l'île de Ste.-Croix (Antilles) : 1,500 habitants.

FRIEDRICHSTAL, petite v. du cercle de Weissen (royaume de Saxe); à 16 l. de Dresde. Manufacture de glaces.

FRIEDRICHSUND, v. et p. de l'île de Séeland (Danem.), dans le go. de Rotschild. Comm. de blé. A 8 l. N. O. de Copenhague. Latit. N. 55. 50. longit. E. 9. 45.

FRIEDRICHSWERK, v. et p. du Dan., sur la côte sept. de l'île de Séeland. Fonderie de canons; manuf. d'armes.

FRIENDLY-COVE, établiss. angl. sur la côte O. de l'Amér. sept., dans le Sund de Nootka.

FRIÈRES, *Chauny*, Aisne (Ile-de-Fr.).

FRIESACH, pet. v. de Prusse, sur la riv. de Rein. A 11 l. N. O. de Berlin.

FRIESENHEIM, rel. de p., *Benfeld*, Bas-Rhin (Alsace).

FRIESENHEIM, b. du cerc. de la Kinzig (gr.-d. de Bade) : 1,500 hab. A 2 l. N. de Lahr.

FRIESLAND OU FRISE, *Frisii*, prov. des Pays-Bas, qui comprenait autref. le territ. renfermé entre l'Escaut et le Weser, et se composait non seulement des 7 Provinces-Unies, mais encore de quelq. enclaves en Allem. Très-resserrée dans ses limites, elle forme auj. deux provinces : l'Est-Friesland, à l'Allem., et l'Ouest-Friesland, à la Holl.—(*Est*), prov. d'Allem., bornée N. par la mer du Nord, S. par la prov. de Munster, O. par celle de Groningue; assez fertile en blé, mais surtout riche en pâtur. qui nourrissent de nombr. troupeaux de bêtes à cornes, et des chevaux très-estimés. Cédée par la Prusse, en 1814, au roy. de Hanovre dont elle fait auj. part. : 120,000 habit. Embden, cap.—(*Ouest*), prov. de Holl., bornée O. par le Zuyderzée, N. par la mer d'Allem. Froment, orge, avoine dans les lieux élevés; pâtur. abond. dans le pays plat. Fabr. cons. de toiles : 176,500 hab., marins pour la plup. Leuwarden, capitale.

FRIESSEN, *Altkirch*, H.-Rhin (Alsace).

FRIGNANO, pet. v. d'Italie; délég. et à 6 l. S. de Modène.

FRIGNICOURT, *Vitry-le-Français*, Marne (Champagne).

FRILEUSE, *Limours*, Seine-et-Oise (Ile-de-Fr.).

—, *Neaufle*, Seine-et-Oise (Mantois).

FRILLIÈRE (la), rel. de p., *Tours*, Indre-et-Loire (Touraine).

FRIMBOLE (la), *Blamont*, Meurthe (Lorraine).

FRINGEYPOT, v. de l'Ind., dans le Canara.

FRINGY-BAZAR, v. du distr. de Dacca (Bengale).

* **FRINIATES OU BRINIATES**, pet. pp. de la Ligurie, à l'E. de *Gênes*; vaincu et désarmé par le consul Flaminius.

FRIO, pet. île de l'Oc.-Atl., à peu de distance de la côte du Brésil, coupée par un vallon très-prof. Lat. S. 22. l. O. 43. 50.—Cap sur la côte du Brésil.

FRIOLOIS, *St.-Hippolyte-sur-le-Doubs*, Doubs (Fr.-Comté).

FRION (St.), *Felletin*, Creuse (Marche).

FRIOUL, *Forojuliensis Tractus*, prov. cons. d'Italie, bornée N. par la Carinthie, S. par le go. de Venise, E. par le c. de Gœrlitz et le go. de Trieste, O. par la Marche-Trevisane, le Feltrin et le Bellunèse. Udine, cap. D'abord part. aux Vénit. et part. à l'Autriche, à laquelle elle fut cédée tout entière par le traité de Campo Formio; réunie ensuite au royaume d'Italie, puis en 1814 tombée de nouv. au pouvoir de l'Autriche : se divise auj. en deux portions, la délég. d'Udine, au roy. Lomb.-Vénit., et le cerc. de Gœrlitz, au roy. d'Illyrie.

FRIREULES, *Abbeville*, Somme (Picardie).

FRISANGE, ASPFELT ET HELLANGE, c. de la prov. de Luxembourg (Belg.); à 1 l. 1 q. de Bettemburg, et 2 l. 1 q. de Luxembourg. 1,214 habitants.

FRISCHE-HAFF OU FRISH-HAFF, *Mentonomon*, lac ou bras de mer, le long du bord occ. de la Balt., entre les côtes de Prusse et l'île de Frisch-Nerung.

FRISCHHAUSEN, pet. v. de Prusse, sur le Frische-Haff; rég. et à 9 l. O. de Kœnigsberg. Agates jetées sur les côtes par la mer.

FRISCHLING, riv. de la Prusse orient.; so. à 4 l. N. d'Eylau; emb. au Frische-Haff.

FRISE. Voy. FRIESLAND.

FRISE, *Péronne*, Somme (Picardie).

FRISENHEIM. Voy. FRIESENHEIM.

* **FRISIABONES**, pp. de la Germanie, dans le voisin. des Frisons, le long de l'Océ. et au S. du lac Flevo; auj. en Holl.

* **FRISII OU FRISONES**, pp. de la Germanie, au N. du lac Flevo, divisés en Gr. et Pet. : les Grands entre l'Ems, le lac Flevo, les Bataves et les Marsuliens (aux prov. de *Frise*, *Groningue*, et aux pays de *Saltandt*, et *Drente* en Over-Yssel); les Pet. entre le lac Flevo, l'Océan et le Rhin (front. des *Bataves*, avec la part. du c. de *Hollande*, au N. du Rhin, et part. de la seigneurie d'*Utrecht*). Tous ces pays sont représentés auj. par la *Frise*, l'*Over-Yssel*, et la *West-Frise* (Holl.).

* **FRISINGA**, Freysing.

* **FRISLARIA**, Fritzlar.

FRISON, *Charmes*, Vosges (Lorraine).

FRISTAU, *Metz*, Moselle (Pays Messin).

FRITZLAR, *Fristaria*, jol. pet. v., ch.-l. d'une prov. du même nom (Hesse élect.), sur une colline abond. en fruits, grains, vins, près de l'Eder : 2,200 habitants. Manuf. de tabac. A 6 l. S. O. de Cassel, 4 S. de Waldeck. Bâtie au 8e siècle des débris de *Bouribour*.

FRIVILLE, *Eu* (*Seine-Infér.*), Somme (Pic.).

* **FRIXANO**, anc. v. de Sardaigne; ruines près de Castel-Aragonèse.

FRIZET. Voy. VERDUN.

FROBERVILLE, *Fécamp*, Seine-Infér. (Norm.).

FROCOURT, *Nancy*, Meurthe (Lorraine).

—, village du Beauvoisis (Oise), arr. de Beauvais. Pop., y compris le hameau de *Vessancourt*, et les mais. isol. de *Boiscamp*, env. 350 h. Grains, bois et prairies; château. A 15 l. N. de Paris, 1 l. S. de *Beauvais*.

FROCOURT, *Magny*, Seine-et-Oise (Ile-de-Fr.).

Digitized by Google

FROCOURT, *Poix*, Somme (Pic.).

FRODLINGHAM, b. du c. d'York (Angl.), sur l'Hull; à 79 l. N. de Londres.

FRODSHAM, b. d'Angleterre : c. et à 3 lieues de Chester.

FROGES, *Goncelin*, Isère (Dauph.).

FROHBOURG, petite ville du roy. de Saxe, sur la Wihra. 1,500 hab. A 6 l. S. S. E. de Leipsick.

FROHEN-LE-GRAND, *Doulens*, Somme (Pic.).

—le-Petit. *id.* id.

FROHMUHL, *Phalsbourg*, Meurthe (Lorr.).

FROID-CHAPELLE, c. de la pr. de Hainaut (Belg.), à 2 l. 1 q. de Beaumont et 6 l. et dem. de Charleroi. 1,648 h

FROIDEAU, *Vignory*, H.-Marne (Champ.).

FROIDECOUCHE, *Luxeuil*, Haute-Saône (Franche-Comté).

FROIDE-FONTAINE, *Champagnole*, Jura (Franche-Comté).

—, *Verdun*, Meuse (Lorr.).

—, *Delle*, H.-Rhin (Alsace), sur l'Allain.

FROID-ESTRÉES, *La Capelle*, Aisne (Thiérache).

FROIDE-TERRE, *Lure*, H.-Saône (Fr.-C.).

FROIDEUL, *Longuion*, Moselle (Barrois).

FROIDEVAUX, *St.-Hippolyte-sur-le-Doubs*, Doubs (Fr.-C.).

FROIDEVILLE, *Scellières*, Jura (Fr.-C.).

FROIDFOND, *Château-Gontier*, Mayenne (Maine).

—, *Challans*, Vendée (Poitou).

FROIDMONT, *Montcornet*, Aisne (Laonnais).

—, anc. abb. de Bernardins (Oise). Voy. BARBES.

FROIDMONT, b. de la prov. de Hainaut (Belg.), à 1 l. de Tournai. 670 h.

FROIDOS, *Clermont-en-Argonne*, Meuse (Champagne).

FROIDVENT, *Aignay*, Côte-d'Or (Bourg.). Forges.

FROISSY, ch.-l. de cant.; arr. et à 5 l. N. E. de Clermont. 2 l. de *Breteuil*, Oise (Picardie).

FROITZHEIM, vill. de Prusse; rég. et à 4 l. E. N. E. d'Aix-la-Chapelle.

FROLLERSDORF, village du cerc. de Znaim (Moravie), sur la Taya : h Croates, parlant l'anc. dialecte et portant l'habit des Esclavons.

FROLOIS, *Flavigny*, Côte-d'Or (Bourg.).

FROM, v. commerç. du c. de Sommerset (Anglet): sur la riv. du même nom. Manuf. cons. de draps. A 5 l. S. de Bath.—Riv. du c. de Dorset (Angleterre); passe à Dorchester, embouc. dans la mer au p. de Poole.

FROMAGERIE (la), *Lons-le-Saulnier*, Jura (Fr.-Comté).

FROMELÉENNES, *Givet*, Ardennes (Champ.). Manuf. de cuivre jaune ou laiton laminé, battu, tréfilé; ustensiles de cuisine, etc.

FROMELLES, *La Bassée*, Nord (Flandre).

FROMENTAL (le), *Ardes*, Puy-de-Dôme (Auverg.).

—, *Morterol*, H.-Vienne (Marche).

FROMENTEAU, ham. de l'Ile-de-Fr. (Seine-et-Oise), arr. de Corbeil, près de la riv. d'Orge que l'on passe sur un beau pont; rel. et bur. de p. A 4 l. et dem. de Paris. Voy. JUVISY.

FROMENTEAU, *Limours*, Seine-et-Oise (Ile-de-France).

FROMENTIÈRES, rel. de p., *Montmirail*, Marne (Brie).

—, *Château-Gontier*, Mayenne (Anjou).

FROMEREVILLE, *Verdun-sur-Meuse*, Meuse (Lorraine).

FROMERIES. Voy. FORMERIES.

FROMEZEY, *Etain*, Meuse (Barrois).

FROMISTA, pet. v. de la Vieille-Castille (Esp.), arrosée par le Curton.

FROMOND-DE-BON-FOSSÉ (St.-), *St.-Lô*, Manche (Normandie).

FROMONT, *Malesherbes* (*Loiret*), Seine-et-Marne (Orléanais).

—, *Ris*, Seine-et-Oise (Ile-de-Fr.). Anc. domaine des Templiers.

FROMONVILLE, vill. du Gatinais (Seine-et-Marne), arr. de Fontainebleau. Pop., y compris les ham. de *Moncourt* et *Darvault*, et le chât. de *Pleignes*, env. 700 hab. Chât. avec un parc borné au N. O. par le canal de Loing; chât. de Pleignes, entouré de fossés pleins d'eau vive; autre chât. du ham. de Darvault: carr. de terre à pipes. A 17 l. S. E. de Paris, 3 q. de l. de *Nemours*.

FROMUTH, *Bitche*, Moselle (Lorraine).

FROMY, *Carignan*, Ardennes (Pays-Messin).

FRONCLES, *Vignory*, Haute-Marne (Champagne). Forges sur la Marne.

FRONGER, *Aubusson*, Creuse (Marche).

FRONING, *Altkirch*, H.-Rhin (Alsace).

FRONS, *Rhodez*, Aveiron (Rouergne).

FRONSAC, *Frontiacum*, pet. v. de Guienne (Gironde), sur la Dordogne, près du confl. de cette riv. avec l'Ille, ci-devant duché-pairie; auj. ch.-l. de cant., arr. et à 1 l. N. O. de *Libourne*. Récolte de bons vins.

FRONSAC, *St.-Béat*, H.-Gar. (Comminge).

FRONSAC, promont. sur la côte S. de l'île du cap Breton (Oc.-Atl.). Lat. N. 45. 57. l. O 63. 31.

FRONT (St.-). *Mansle*, Char. (Angoumois).

—(St.-), *Bergerac*, Dordogne (Périgord).

—(St.-), *Le Puy*, H.-Loire (Velay).

—(St.-), *Fumel*, Lot-et-Gar (Agénois).

—(St.-), *Marmande*, id.

—(St.-), *Domfront*, Orne (Normandie).

—d'Alemps (St.-), *Périgueux*, Dordogne (Périg.).

—de-Champniers (St.-). *Nontron*, id.

—de-Pradoux (St.-). *Mucidan*, id.

—la-Rivière (St.-), *Nontron*, id.

FRONTEIRA, pet. v. de l'Alentejo (Port.); à 5 l. N. d'Estrémos. Les Portugais y battirent les Espagnols en 1663.

FRONTENAC, *Cadillac*, Gironde (Bordelais).

—, *Figeac*, Lot (Quercy).

FRONTENARD, *Verdun-sur-Saône*, Saône-et-Loire (Bourgogne).

FRONTENAS, *Anse*, Rhône (Lyonnais).

FRONTENAT, *Montluçon*, Allier (Bourbonnais).

FRONTENAUD, *Louhans*, Saône-et-Loire (Bresse-Châlonnaise).

FRONTENAY, *Poligny*, Jura (Fr.-Comté).

FRONTENAY (Deux-Sèvres). Voy. ROMAN-ROMAY.

—, *Mirebeau*, Vienne (Poitou).

FRONTENHAUSEN, b. de Bav., dans le cerc. de l'Iser; à 6 l. E. de Landshut.

FRONTERA, pet. v. de la prov. de Chacapoias (Pérou); à 49 l. N. E. de Lima. — (*San-Juan-de-la-*), v. de l'Amér. mér., sur les front. du Chili et de la prov. de Cuyo; à 39 l. N. E. de Mendoza.

* **FRONTIACUM**, Fronsac.

FRONTIGNAN, *Frontiniacum*, *Forum Domitii*, pet. v. du Bas-Languedoc (Hérault), près de l'étang de Maguelone; ch.-l. de cant., arrond. et à 5 l. S. O. de *Montpellier*, 192 S. de Paris Excell. vins muscats, raisins de caisse; distill. d'eaux-de-vie; eaux minér. Lat. N. 43. 26 l. E. 1. 25.

FRONTIGNAN, *St.-Béat*, H.-Gar. (Comminge).

—de-l'Ile. *L'Ile-en-Dodon*, id.

FRONTIGNY, *Reims* (*Marne*), Aisne (Champ.).

—, *Metz*, Moselle (Pays Messin).

* **FRONTINIACUM**, Frontignan.

FRONTON, pet. v. du H.-Languedoc (H.-Gar.); ch.-

l. de cant., bur. de p. 2,000 hab. Arr. et à 6 l. N. de Toulouse. 162 S. de Paris.

FRONTONAS, *Crémieu*, Isère (Dauphiné).

FRONVILLE, *Joinville*, H.-Marne (Champ.).

FRONVILLE, c. de la pr. de Namur (Belg.), à 3 l. et quart d'Havelange, et 6 l. et demie de Dinant. 582 hab.

FROSE, pet. v. d'Allem., dans la princip. d'Anhalt-Bernbourg, sur les confins de celle de Halberstadt.—B. de Prusse, sur l'Elbe; à 4 l. S. de Magdebourg.

FROSINONE ou FRUSINONE, pet. v. de l'Ét.-de-l'Égl. (Italie); à 22 l. E. S. de Rome.

FROSOLONE, pet. v. du c. de Molise (roy. de Naples) : 3,800 hab.

FROSON ou FROSOD, pet. v. du Jamtland (Suède), dans une île du lac Storsio; à 41 l. de Hernosand.

FROSSAY, *Paimbœuf*, Loire-Inférr. (Bretagne).

FROTEY-LÈS-LURE, *Lure*, Hte.-Saône (Franche-Comté). Tuilerie.

—les-Vesoul. *Vesoul*, id.

FROUARD, *Nancy*, Meurthe (Lorraine).

FROURAROU, v. du Bambarra (Afr.), sur le Niger, à 8 l. de Bammakou.

FROULAY-TESSÉ, *Domfront*, Orne (Normandie).

FROULT (St.-), *Rochefort-sur-Mer*, Charente-Inférieure (Aunis).

FROUMENTAS, *Plaisance*, Gers (Armagnac).

FROUST (le), *Alençon*, Orne (Normandie).

FROUVILLE, *Blois*, Loir-et-Cher (Blaisois).

—, vill. du Vexin (Seine-et-Oise), arr. de Pontoise, au bas d'une côte, sur un ruiss. Pop., y compris les ham. de *Hodan*, *Messelan*, et quelques mais. isol. dites de *Toussacq*, env. 500 habit. Carr. de pierre de taille. Beau chât. dans une vallée remarq. par ses alentours. Pélerinage appelé *Bonne-Nouvelle*, les lundis de Pâques et de la Pentecôte, et à la Notre-Dame de sept. A 9 l. et q. N. de Paris, 1 l. 3 q. de l'Ile-Adam (*Pontoise*).

FROUZE, *Mazamet*, Tarn (Languedoc).

FROUZET, *Ganges*, Hérault (Languedoc).

FROUZINS, *Muret*, H.-Gar. (Comminge).

FROVILLE, *Nancy*, Meurthe (Lorraine).

FROWARD, cap du détr. de Magellan; point le plus mérid. de l'Amér. du Sud. Lat. S. 54. 3. 1 O. 70. 9.

FROYELLE, *Abbeville*, Somme (Picardie).

FROYEN (Basse), *Briey*, Moselle (Barrois).

—(Haute), *id.* id.

FROYEN, pet. île sur la côte de Norwége (mer du Nord). Lat. N. 63. 45. l. E. 6. 40.

FROYENNES, c. de la pr. de Hainaut (Belg.), à 3 q. l. de Tournai. 1,256 hab.

FROZE, *Poitiers*, Vienne (Poitou).

FRUCHON (St.-), *Albi*, Tarn (H.-Languedoc).

FRUCOURT, *Abbeville*, Somme (Picardie).

FRUGA, b. d'Afr.; empire et à 8 l. S. S. E. de Maroc.

FRUGÈRES, *Florac*, Lozère (Gévaudan).

—les-Mines, *Lempde*, H.-Loire (Auverg.).

FRUGES, pet. v. d'Artois (Pas-de-Calais); ch.-l. de cant.; rel. et bur. de p., 2,700 habit. Draperie moyenne, tannerie. Arr. et à 7 l. N. de Montreuil, 15 S. O. d'Arras, 53 N. de Paris.

FRUGIE, *Thiviers*, Dordogne (Périgord).

FRUGIÈRES, *Brioude*, Haute-Loire (Auvergne). Mines.

FRUNCÉ, *Courville*, Eure-et-Loire (Beauce).

FRUSINONE, pet. v. de l'Ét.-de-l'Égl. (Italie).

FRUTIGEN, petite v. du cant. de Berne (Suisse), dans l'Oberland; avec un chât. sur une hauteur, près de la riv. d'Engstlichen, qui le sépare de la v. A 6 l. S. de Thun. Vallée riante et fert. en pâturages; bois sulfureux.

* **FRUXINUM**, *Freisengen*.

FRUZE, *Neufchâteau*, Vosges (Lorr.).

FRY, *Gournay*, Seine-Inférr. (Norm.).

FRYEMWALD. Voy. **FRYENWALDE.**

FRYSBURG, juridict. du c. d'Yorck (Et.-Unis).

FRYSOITA, pet. v. de Prusse, sur la Soeste; rég. et à 26 l. N. de Munster.

FRYSZTAK, pet. v. de la Gallicie (emp. d'Autr.), sur la Wisloca; à 16 l. S. O. de Zamoski.

FUANS, *Morteau*, Doubs (Fr.-C.).

—, *St.-Vit*, Doubs, id.

FUBLAINES, vill. de la Brie (Seine-et-Marne), arr. et cant. de Meaux : environ 400 habitants. Grains et bois. A 11 l. 1 quart E. de Paris, 1 l. 1 q. S. E. de *Meaux*.

FUCA (détr. de *San Juan de*), go. sur la côte occ. de l'Amér. sept., sous le 48. 20. de lat. N. et le 126. 43. de l. O.; entrée, 6 l. de large : découv. en 1592 par un pilote grec de ce nom, visité par Vancouver en 1792. Hab. féroces.

FUCCAGE, v. du Japon, dans l'île de Ximo.

* **FUCENTES**, habit. des bords du lac Fucin.

* **FUCINIACUM**, Faucigny.

* **FUCINUS** (*Lacus*), gr. lac d'Italie, dans le Samnium, chez les Marses; auj. le lac *Celano* (roy. de Naples) : sujet à des débordements, qui, joints à un tremblement de terre, engloutirent autrefois la ville d'Archippe, bâtie sur ses bords par Marsias, roi des Lydiens. Jules, et ensuite Claude, essayèrent en vain de donner un écoulement aux eaux de ce lac. On voyait à l'O. le bois de la déesse Angitie, et au S. la v. de Marrubium.

FUEGO, FUOGO ou ST.-PHILIPPE, une des îles du Cap-Vert, entre celles de St.-Iago et Brava; a un volcan qui jette des flammes et des pierres ponces : intér. peu connu, sol stérile, point de riv.; produit mais, courges et melons d'eau. Aux Port. qui la font cultiver par des nègres. Lat. N. 15. l. O. 26. 40.

FUEGOS, une des Philippines (mer des Indes). Lat. N. 9. 20. l. E. 121. 6.

FUEL (le Gr.), *Rhodez*, Aveiron (Rouergue).

FUEN, rivière du Chan-Si (Chine); emb. à la mer Jaune.

FUEN-CALIENTE, b. d'Espagne, dans la Nouvelle-Castille, près de la source du Xalon; à 6 l. N. de Siguença.

FUENGIROLA, pet. v. de la prov. de Grenade, sur la Médit; à 6 l. E. de Marbella (Esp.).

FUEN-HON, ville du Petché-Li (Chine); première classe.

FUENSALIDA, ville d'Esp., dans la Nouv.-Cast.; à 7 l. O. N. O. de Tolède.

FUEN-SI, v. du Chan-Si (Chine), 2e classe.

FUEN-TCHÉOU, v. du Chan-Si (Chine), première classe, sur le Fuen : très-commerç.; palais et temples; bains chauds renomm. A 74 l. S. O. de Pekin. Lat. N. 37. 20. l. E. 109.

FUENTE-DE-LA-FIGUERA, v. d'Esp., sur un rocher : 2,500 hab. Roy. et à 22 l. de Valence. — *De la Piedra*, pet. v. du roy. de Grenade (Esp.), près d'un lac d'eau salée. Eaux minér. connues des Anc. A 2 l. d'Antequerra.

FUENTEGINALDO, pet. v. d'Esp., dans la prov. de Salamanque; à 6 l. N. O. de Coria.

FUENTELCESPED, pet. v. d'Esp.; à 16 l. de Ségovie.

FUENTELSOL, b. de la Vieille-Castille (Esp.); à 13 l. N. d'Avila.

FUENTE-OVEJANO, pet. v. d'Esp.; prov. et à 13 l. N. O. de Cordoue. — *Palmera*, colonie de la Sierra-Morena, entre Séville et Cordoue.

FUENTES, *Arx Fontanensis*, forteresse du roy.

Digitized by Google

Lomb.-Vénit., à l'emb. de l'Adda dans le lac de Como; démantelée par les Franç. en 1796. A 9 l. S. de Sondrio.—*D'Onore*, pet. v. d'Esp. à 5 l. O. de Ciudad-Rodrigo; remarq. par un combat sanglant, en 1811, entre les Franç. et les Anglais.

FUERTE (Rio), riv. du Sonora (Mexique); emb. au go. de Californie, après un cours de 60 l.

FUESSE, *St.-Hippolyte-sur-le-Doubs*, Doubs (Franche-Comté).

FUESSEN, pet. v. du roy. de Bav., à 20 l. S. O. d'Augsbourg; sur le Lech.

FUFA, v. du Japon, dans l'île de Niphon.

FUGA, une des îles Babuyanes (mer des Indes): 9 l. de circonfér. Lat. N. 19. l. E. 119. 7.

FUGAROLLES-D'ALBRET, *Port-Ste.-Marie*, Lot-et-Garonne (Agénois).

FUHNE (le Canal de), dans la Moyenne-Marche de Brandebourg (Prusse); joint l'Oder à l'Havel, par le moyen de la riv. de Fuhne.

FUHREN ou **FOUREN ET BETTEL**, c. de la prov. de Luxembourg (Belg.); à 1 l. de Vianden, et 1 l. un q. de Diekirch. 401 hab.

FUHRFELD, gros b. du gr.-d. de Bade (Allem.); à 2 l. S. O. de Wimpfen. Bataille en 1622.

FUILLET (le). *Beaupréau*, Maine-et-Loire (Anjou).

FUISSÉ, *Mâcon*, Saône-et-Loire (Mâconnais).

FULAINES, vill. de l'Ile-de-Fr. (Oise), arr. de Senlis, sur la riv. d'*Ourcq*: env. 150 hab. Terr. en labour ou en friche; tourbière. A 16 l. et dem. de Paris, 1 l. et dem. S. de *la Ferté-Milon* (Aisne).

FULAINES-SAINT-QUENTIN, *Vertus*, Marne (Champagne).

FULDE, territ. d'Allem., au N. de la Franconie: env. 61,000 hab. Sol abond. en pâtur. Ce pays qui, en 1814, faisait part. de l'empire français, après avoir appartenu d'abord au prince de Nassau, fut alors partagé entre la maison de Saxe-Weimar et la Prusse, qui céda sa part à l'électeur de Hesse-Cassel. Cette dernière portion forme auj. le gr.-duché de Fulde. — (*Fulda*), v. épiscop. sur la riv. du même nom, cap. du g.-duché: 7,500 hab. Anc. biblioth.; manuf. de draps, toiles, etc. Blé, fruits, bois, eaux minér. au territ.: beau chât. dit *la Faisanderie*. Patr. du p. Kircher. A 22 l. S. de Cassel, 23 N. E. de Francfort. On y compte en florins de 60 kreutzers à 4 pfennings, val. 2 fr. 19 cent. — Riv. d'Allem.; so. près de Francfort, passe à Fulde, se joint à la Werra, près de Minden, où elle prend le nom de Weser.

FULGENT (St.-), b. du Poitou (Vendée), ch.-l. de cant.; bur. de p.: 1,000 hab. Arr. et à 4 l. S. E. de Montaigu, 98 S. O. de Paris.

FULGENT (St.-), *Mamers* (*Sarthe*), Orne (Maine).

* **FULGERIÆ**, Fougères.

* **FULGINIA**, Foligno.

FULHAM, vill. du c. de Middlesex (Angl.), sur la Tamise; avec un palais appartenant à l'évêque de Londres. A 2 l. O. de Londres.

FULIGNY, *Bar-sur-Aube*, Aube (Champ.).

* **FULIUM**, Feuillans.

FULLA, *Prades*, Pyrén.-Orientales (Roussillon).

FULLAN, contrée de l'Afr. intér., à l'O. du roy. de Cashna; peu connue.

FULLEREN, *Altkirch*, H.-Rhin (Alsace).

FULLERTOUL, v. de l'Oude (Ind.), sur une pet. riv.

FULNECK, v. de la Moravie: 3,000 hab. Chât.; manuf. de draps. Cerc. et à 9 l. N. E. de Prérau.

FULTA, v. du Bengale (Ind.), sur le Hougly.

FULTAVARY, v. du Bengale (Ind.).

FULTOT, *Doudeville*, Seine-Infér. (Norm.).

FULVY, *Ancy-le-Franc*, Yonne (Champ.); près de l'Armançon.

FULWAR, v. du Lahore (Ind.), sur la Setlege.

FUMAL, c. de la pr. de Liége (Belg.), à 1 l. 3 q. de Huy. 580 hab.

FUMAS, *Marvejols*, Lozère (Gévaudan).

FUMAT, *Mur-de-Barres*, Aveiron (Rouergue).

FUMAY, v. du Hainaut (Ardennes), sur la Meuse; ch.-l. de cant., s.-inspect. forest.; rel. et bur. de p., 4,600 hab. Anc. monastère d'Hyéronimites. Carr. cons. d'ardoises d'une qualité supér. Arr. et à 4 l. N. de Rocroy, 69 N. E. de Paris.

FUMECHON, *St.-Just*, Oise (Picardie).

FUMEL, b. de l'Agénois (Lot-et-Gar.), sur le Lot; ch.-l. de cant.; bur. de p., 2,300 habit. Arr. et à 4 l. de Villeneuve, 156 S. de Paris (624 kil.). Papeteries.

FUMEL (Ile), *Castelnau-de-Médoc*, Gironde (Guienne).

FUMICHON, *Lisieux*, Calvados (Normandie).

FUMINALE, près Cervione, *Bastia* (Corse).

FUMONE, v. de l'Egl.; avec un chât. où fut détenu le pape Célestin V, que son successeur, Boniface VIII, y fit mourir de faim. A 2 l. N. O. d'Alatri.

FUNAI ou **FUGEO**, v. cap. du Bongo, dans une baie de la côte or. de l'île de Ximo (Japon). Lat. N. 32. 20. l. E. 131.

FUNCHAL ou **FONCHAL**, *Funchala*, v. capit. et épisc. de l'île de Madère, au milieu d'une gr. baie, port dangereux; belle et bien bâtie: 12,000 habit. Comm. en confitures et en vins. Dans une vallée fert., au pi. d'une mont. Lat. N. 32. 37. l. O. 19. 26.

FUNDAON, b. du Port., dans la prov. de Beira; à 9 l. O. d'Alfayates.

* **FUNDI**, v. municipale du Latium, avec son territ., dans le cant. des Ausones, sur un pet. go. ou lac de son nom; à 20 milles de Terracine. La maison Anûdia, d'où sortirent des préteurs et d'habiles jurisconsultes, était de cette ville; auj. *Fondi* (roy. de Naples).

FUNDY, baie cons. de l'Amér. sept., entre le district du Maine et la Nouvelle-Ecosse.

FUNEN. Voy. **FIONIE.**

FUNF-KIRCHEN, v. épisc. de Hongrie (emp. d'Autr.), entre la Drave et le Danube, 11,500 hab. Rue de 1 l. un q. de long; église des Jésuites, une des plus belles de l'emp. Gr. comm. de bétail; fabr. de tabac très-recherché. A 72 l. de Vienne. Lat. N. 46. 5. l. E. 16. 25.

FUNGENO, pays supposé dans l'intér. de l'Afr., derrière le Congo, entièrem. inconnu et peut-être imaginaire.

FUNGES, nat. barbare et inhospital. d'Afr., issue des nègres Silloocks, dans le roy. de Sennaar.

FUNINGKEDY, gr. v. du roy. de Kaarta (Afr. occ.), au S. du Sahara; à 14 l. N. de Kemmou.

FUNKABUN, v. du Mazanderan (Perse).

FUNSTERMUNTZ, passage important du Tyrol, sur l'Inn; à 20 l. S. O. d'Inspruck.

FUOGO. Voy. **FUEGO.**

FUORLI, b. de l'Abruzze-Citér. (roy. de Naples); à 8 l. S. S. E. de Sulmona.

FURCA ou **FOURCHE**, haute mont. de la Suisse, à l'extrém. N. E. du Valais, ainsi nommée de ses deux sommités en forme de fourche: 7,795 pi. au-dessus du niv. de la mer; remarq. par un des plus beaux glaciers des Alpes: so. du Rhône, de l'Aar, du Tésin et de la Reuss.

FURCHAUSEN, *Saverne*, Bas-Rhin (Alsace).

FURDENHEIM, *Strasbourg*, Bas-Rhin (Alsace).

FURE, *Tullins*, Isère (Dauphiné); n'est qu'un pet. ham., mais remarq. par ses fabr. d'acier et de fer, ses pressoirs à huile, sa scierie et ses foulons.

FURED, b. de Hongrie, près du lac de Platten: eaux minér. très-salutaires.

Digitized by Google

FURENS, pet. riv. du Forez (Loire); passe à Saint-Etienne.

FURFOOZ, c. de la pr. de Namur (Belg.) à 1 l. de Dinant. 180 hab.

FURIANA, riv. de Sicile, vers le N.; emb. dans la mer.

FURIANI, *Bastia* (Corse).

* **FURIES** (Bois des), à Rome; au 14e quartier, au-delà du Tibre : Caïus-Gracchus y fut tué par son esclave.

FURLO, b. de l'Et. de l'Egl. (Italie), sur le Métauro, au S. d'Urbin; (l'anc. *Intercisa*).

FURMEYER, *Veyne*, Hautes-Alpes (Dauphiné).

FURNAUX, c. de la pr. de Namur (Belg.), à 2 l. de Fosses, et 4 de Namur. 343 hab.

FURNEAUX, groupe d'îles de la mer du Sud, entre la Nouv.-Holl. et la terre de Van-Diémen. — Ile du gr. Océ. : 8 l. de circuit. Lat. S. 17. 5. l. O. 145. 56.

FURNES, *Furnæ*, pet. et forte v. de Belg., dans la Flandre occid., près de la mer, sur le canal de Bruges à Dunkerque. Comm. de grains, houblon, fromage, beurre, chev. et bestiaux. L'hôtel-de-ville est d'une archit. goth. remarq. Cette v. a éprouvé plus. fois. les vicissitudes de la guerre : c'est dans les plaines de Furnes que Robert, comte d'Artois, défit Jean de Flandre en 1297. A la suite de cette bat., Furnes fut livrée au pillage et aux flammes. 4,502 hab. Foires de 8 j., les 26 mars, 5 mai et 3 oct. : merceries, etc. Lat. N. 61. 4. l. E. 0. 19.

FURRAH, v. murée du Khorasan (Perse), dans une vallée très-fert. Lat. N. 32. 25. l. E. 58. 56.

FURRUCKABAD, distr. de la prov. d'Agra (Ind.), entre le Gange et la Jumna. Aux Angl., qui l'ont acquis du nabab qui en était possesseur. — V. forte, capit. du district du même nom, près du Gange. Lat. N. 27. 33. long. E. 77. 13. — Autre v. du Bengale (Ind.), sur une haut. baignée par le Gange. Lat. N. 24. 44. l. E. 85. 25.

FURRUCKNAGUR, v. du Delhi (Ind.).

FURRY'S-TOWN, v. de la Jamaïque (Antill.), c. de St.-James; à 8 l. N. E. de Savannah-the-Sead.

FURSAC, *La Souterraine*, Creuse (Marche).

FURSHOUT, v. d'Egypte, sur le Nil, à 12 l. S. E. de Girgé; dans une plaine bien cultivée.

FURST, *Saint-Avold*, Moselle (Lorraine).

FURSTENAU, v. du Hanovre, sur un ruisseau; princip. et à 6 l. d'Osnabruck. Siége d'un baill. renfermant 30,900 hab. — B. du cerc. de Misnie (Saxe); à 1 l. S. de Lauenstein. — B. du gr.-d. de Hesse-Darmstadt; à 2 l. N. d'Erbach. — B. de Prusse; à 3 l. N. de Marienbourg.

FURSTENBERG, *Furstenbergensis Comitatus*, anc. princip. souveraine d'Allem. (Souabe), réunie, en 1806, au gr.-d. de Bade, à l'except. d'une très-pet. part. cédée au Wurtemb. et à la maison de Hohenzollern-Sigmaringen; avait pour ch.-l. un pet. vill. du même nom, à 6 l. N. N. O. de Schaffhausen. Mines de fer et de cuivre; manuf. de chapeaux de paille. — Pet. v. de la Basse-Lusace (Prusse), sur l'Oder; rég. et à 5 l. S. de Francfort. — Autre, dans le gr.-d. de Mecklenbourg-Strélitz (Allem.), sur l'Havel; à 16 l. N. de Berlin. — Pet. v. d'Allem.; princip. et à 4 l. O. de Valdeck.

FURSTENFELD, pet. v. de Prusse, dans la rég. de Francfort-sur-l'Oder : presque détruite par un incendie en 1814. A 20 l. E. N. E. de Berlin. — (*Aqua*), pet. v. de la B.-Styrie (emp. d'Autr.), sur la Feistritz; avec un chât. Manuf. de tabac. A 12 l. E. de Gratz, 24 S. de Vienne. — V. du cerc. de l'Iser (Bav.): 1,100 h. Beau couv. de Bernardins.

FURSTENSTEIN, b. et chât. de la rég. de Reichenbach (Prusse).

FURSTENWALDE, jol. pet. v. d'Allem., dans la Moy.-Marche de Brandenbourg (Prusse), sur la Sprée : 2,400 hab. Manuf. de draps. Rég. et à 7 l. O. de Francfort sur-l'Oder.

FURSTENWERDER, pet. v. de la Marche-Ukraine de Brandenbourg (Prusse), dans la rég. de Postdam. A 4 l. O. N. O. de Prenslow.

FURSTENZELL, b. du cerc. du B.-Danube (Bav.), entre le Danube et l'Inn. Eaux minérales.

FURTH, *Furtum*, v. très-commerç. de Bav., entre les riv. de Rednitz et de Pegnitz, qui se réunissent un peu plus bas : 13,000 habitants. Fabr. de miroirs, pâtes d'Italie, bas de coton, montres, bijoux, lunettes, plumes, etc. A 2 l. N. E. de Nuremberg. — Pet. v. de Bav., près des front. de la Bohême; à 35 l. N. N. E. de Munich.

FURTWANGEN, pet. v. du gr.-d. de Bade (Allem.); à 5 l. E. N. de Fribourg.

FURUSUND, pet. île de la Baltique (Suède). Lat. N. 59. 46. l. E. 16. 25.

FUSAGASUGA, gr. riv. du nouv. roy. de Grenade (Amér. mérid.); emb. à la riv. de la Madelaine.

FUSANA, v. du roy. de Tunis (Afr.).

FUSANO, pet. lac de la prov. de Naples; le *Palus-Acherusia* des Anciens.

FUSCALDO, b. de la Calabre-Citér. (roy. de Naples), près de la mer. A 6 l. N. O. de Cosenza.

FUSCIEN-AUX-BOIS (St.-), *Amiens*, Somme (Picardie).

FUSE, riv. du Hanovre; arrose la princip. de Hildesheim, emb. dans l'Aller, au-dessous de Zell.

FUSHENG, v. de Perse, dans le Khorassan.

FUSIGNANO, v. de la délég. de Venise (roy. Lomb.-Vénit.); sur le Serio.

* **FUSNIACUM**, Foigny.

FUSSACH, joli vill. du Tyrol, sur le bord S. O. du lac de Constance.

FUSSEY, *Beaune*, Côte-d'Or (Bourgogne).

FUSSIGNY, *Laon*, Aisne (Laonnais).

FUSSY, *Bourges*, Cher (Berry).

FUSTEROUAU, *Nogaro*, Gers (Armagnac).

FUSTIGNAC, *Martres*, H.-Gar. (Comminge).

FUSTIN (le), *Caussade*, Tarn-et-Gar. (Quercy).

FUTEAU, *Clermont-en-Argonne*, Meuse (Champagne).

FUTELAYE (la), *Evreux*, Eure (Norm.).

FUTKALE, b. du gouv. de la Tauride (Russie), sur une émin. : 1,200 hab., tous Juifs.

FUTTAK, b. de Hongrie, sur le Danube, dans le cerc. de Baes. Foire annuelle en nov., très-fréq. par les marchands turcs, grecs et arméniens.

FUTTYPOUR, v. de l'Ind., prov. et à 14 l. d'Agra.

* **FUVA**, Foué.

FUVEAU, *Aix*, B.-du-Rhône (Prov.). Mines de charbon de terre : 1,300 hab.

* **FUXUM**, Foix.

FU-YAN-TCHÉOU, v. du Tché-Kiang (Chine), sur la riv. de son nom, aux confins du Kiang-Nan. Fabr. de nankin blanc.

FYBENSTECK. Voy. EYBENSTOCK.

FYNE, go. du c. d'Argyle (Ecosse); 3 l. de long : très-poissonneux.

FYZABAD, v. de l'Oude (Ind.), sur la Devah; très-commerçante.

Digitized by Google

G

(Il est à propos de chercher par un J *les noms que l'on ne trouvera pas par un* G.)

GAB

GAAS, *Dax*, Landes (Gascogne).

* **GABAA** (en hébr. *colline*), nom générique de plus lieux en Palestine.—V. à 2 l. N. de Jérusalem; patrie de Saül.

GABACHOUS, *Foix*, Ariège (Pays-de-Foix).

* **GABADANIE**, contrée de la Cappadoce, au pi. du Taurus; pays uni, peu fert. en fruits.

* **GABÆ.** Voy. GABASA.

* **GABALA**, Gabel.

* **GABALA**, v. de la Syrie, où l'on voyait un superbe théâtre dont il reste encore des ruines à *Jébilée* (gouv. d'Alep).

* **GABALES OU GABALI**, pp. de la Gaule, dans la prem. Aquitaine, dépend. et au S. E. des Arverni; mines d'argent. Auj. part. du départ. de la *Lozère*. — *Voy* **ANDERITUM.**

* **GABALICUS PAGUS**, le Gévaudan.

GABANELLE, *Bergerac*, Dordogne (Périgord).

* **GABAON**, v. de la Judée; à 3 l. N. O. de Jérusalem. Les Gabaonites, pp. de la race des Hévéens, furent réduits en captivité par les Hébreux.

* **GABARNAC**, *Cadillac*, Gironde (Bordelais).

GABARONS, baie sur la côte or. de l'île du cap Breton (Amér. sept.). Lat. N. 45. 50. l. O. 62. 20.

GABARRET OU GABARET, *Gabaretum*, ch.-l. de cant., *Roquefort*, Landes (Gasc.); arr. et à 7 l. O. de Condom. Anc. cap. du Gabardan.

GABAS, *Oleron*, B.-Pyrén. (Béarn).

* **GABASA OU GABÆ**, v. de la Sogdiane (*Gr.-Tartarie*), vers le N. O., près de laquelle les Macédoniens défirent Spitamène; le territ. portait aussi le même nom.

GABASTON, *Pau*, B.-Pyrén. (Béarn.)

GABAT, *St.-Palais*, id.

* **GABATHA**, lieu de la tribu de Juda, sépulture d'Habacuc.

GABBIANO, pet. v. du Piémont : 2,100 hab. A 7 l. N. O. de Casal.

GABEL OU GABLONA, pet. v. de Bohême qui commande un passage import. de la Ilte.-Lusace : 2.000 hab. Cerc. et à 10 l. N. O. de Bunzlau. C'est par là que le prince Henri entra dans la Bohême en 1778.

GABELLA, pet. v. de la Bosnie (Turq. d'Eur.), sur la Narenta; à 12 l. S. O. de Mostar.

* **GABELLUS**, riv. d'Italie; so. dans l'Etrurie, passait à Mutina, emb. dans le Pô; auj. la *Secchia*.

GABÈS (go. de), *Syrtis minor*, go. d'Afr., sur la Médit. (Et.-de-Tunis). *Voy.* **CABES.**

GABIAN, *Pezénas*, Hérault (Lang.); sur la Touque. Fontaine minér. d'ou découle du pétrole noir, appelé *huile-de-Gabian*, propre pour la guérison de la goutte; carr. de marbre, mines de houille.

* **GABIANA**, le même pays que la **CORBIÈNE.** *Voy.* ce mot.

GAD

* **GABIES OU GABII**, pet. v. du Latium (Italie), colonie d'Albains, sur le chemin de Préneste; à 4 l. E. S. de Rome et long-temps sa rivale : subjuguée par les ruses de Sextus, fils de Tarquin-le-Superbe. Auj. détruite.

GABILLOU, *Périgueux*, Dordogne (Périgord).

GABIN, *Gabinum*, b. du roy. de Pologne; à 6 l. S. E. de Plock.

* **GABINIA.** *Voy.* **GABIES.**

GABLONZ, b. du cerc. de Bunzlau (Bohême), près de Turnau : 1.500 habitants.

GABOLTHO, pet. v. de Hongrie, au cerc. de Saros.

GABON (Rio-), riv. de l'Afr. occid., entre le Benin et le cap Lopez-Gonzalvo, dans le territ du même nom. Les vaisseaux s'arrêtent à son emb., où ils achètent ivoire, cire, miel, etc. Habit. féroces et licencieux.

GABOU OU JABOU, v. de l'Afr. intér., entre le Beni et le Dahomé; fournit un gr. nombre d'esclaves.

GABOUNG, pet. île de la mer des Indes, sur la côte S. O. de celle de Palawan. Lat. N. 8. 9. l. E. 115.

* **GABRANTOVICORUM** (*Sinus*), pet. go. de la Gr.-Bret., sur la côte or., et au N. de l'emb. de l'Abus; auj le go. de *Flamborough*.

GABRÉ, *Le Mas-d'Azil*, Ariège (Pays-de-Foix).

* **GABRETA** (*Sylva*), part. de la forêt Hercynienne, au S. du Boiohemum (*Bohême*).

GABRIAC, *Espalion*, Aveiron (Rouergue). Anc. baronnie.

GABRIAC, *Le Pompidou*, Lozère (Gévaudan).

—, *Gaillac*, Tarn (Languedoc).

GABRIAS, *Marvejols*, Lozère (Gévaudan).

GABRIEL (St.-), *Caen*, Calvados (Norm.).

GABRIEL, port sur la côte de la Laponie, à 3 l. E. de Vity-Bity, praticable seulement dans les haut. marées. Lat. N. 69. 25. l. E. 33. 30. — (*San*), b. de la Nouv.-Californie (Amér. sept.) : 1,500 h. — (*San*). Voyez SACREMENT (colonie du St.-).

* **GABRO**, Jauron.

* **GABROSENTUM**, Newcastle.

GACÉ, b. de Norm. (Orne), sur la Touque; ch.-lieu de cant., rel. et bur. de poste : 1,300 h. Fabriq. de toile de cretonne. Arr. et à 6 l. d'Argentan, 45 de Paris (180 kilom.).

GACHAS, *Montbrison*, Loire (Forez).

GACHE (la), *Le Touvet*, Isère (Dauphiné).

GACILLY (la), *Redon* (*Ille-et-Vilaine*), Morbihan (Bretagne).

GACOGNE, *Lorme*, Nièvre (Nivernais).

* **GAD** (tribu de), *Chadæi*, une des douze des Hébreux (Palestine), au N. de celle de Ruben, et au S. de la demi-tribu de Manassé : 12 l. de long. d'Hesebon au torrent de Jabor, et 15 de large, du Jourdain à l'O.; comprenait la forêt d'Ephraïm, à l'E. Ra-

Digitized by Google

moth-Galaad, ville princip. : depuis comprise dans la Pérée.

* **GADABITANS**, peuples barbares près de Tripoli (Afrique).

GADAGNE, *Avignon*, Vaucluse (Comtat). Papeterie.

GADAMÈS, *Cydamus*, v. du N. de l'Afr. au terr. du même nom, espèce d'oasis au milieu du désert de Sahara, sur la route des caravanes qui se rendent de la rég. de Tripoli et du Fezzan à Tombouctou.

GADANCOURT, petit vill. du Vexin (Seine-et-Oise), arr. de Pontoise ; environ 150 h. Chât. A 11 lieues et demie de Paris, 2 lieues et demie de Marines (*Magny*).

GADANCOURT, *Pacy-sur-Eure*, Eure (Norm.).

GADANNES, *Foix*, Ariège (P.-de-Foix).

* **GADARA**, gr. v. de Palestine, capit. de la Pérée, au S. E. du lac Génésareth ; une des v. de la Décapole; auj. *Kédar*.

GADEBUSCH, *Lucus Dei*, petite ville du duché de Mecklenbourg-Schwerin, sur la Radegast ; avec un chât. : 1,500 h. Victoire des Suédois sur les Danois et les Saxons en 1712. A 8 l. S. O. de Wismar.

GADELLIÈRE (la), *Verneuil* (*Eure*), Eure-et-Loir (Perche).

GADEMOULIN, *Cognac*, Charente (Angoumois).

* **GADENES**, pp. d'Albion, entre l'emb. de la Twède et le Forth.

GADERNOUX, *Pamiers*, Ariège (H.-Languedoc).

GADERSLEBEN, pet. v. de la princip. et à 10 l. E. de Halberstadt (Prusse); avec un chât.

* **GADES OU CADIR**, v. cons., marit. et très-commerçante de la Bétique, sur la côte occid. et dans la petite île de Junon (de *Léon*); fondée ou plutôt agrandie par les Phéniciens, et regardée, sous les Rom., comme la plus peuplée de l'Esp.; patrie de Columelle : auj. *Cadix*. — (détroit de), ou d'*Hercule*, fameux détroit qui faisait communiquer la Méditer. avec l'Oc., entre l'Esp. et l'Afrique, resserré par deux mont., dites *Colonnes d'Hercule*, Calpé en Europe, Abyla en Afrique ; auj. le détroit de *Gibraltar*.

GADIACZ, pet. ville du gouv. de Poltava (Russie) : 2,500 h. A 61 l. S. E. de Czernigov.

GADOU, contrée de l'Afriq. or., entre le Jallonkadou, le Broukod-Fouladou et le Konkodou; arrosée par une infinité de ruiss. qui descendent des montag. de Manding, et réunis forment le fleuve du Sénégal. Mines d'or, de fer et de nitre.

GADRIE (la), *Vire*, Calvados (Norm.).

GADUAÉ. Voy. GADAMÈS.

GAEL, *Montauban*, Ille-et-Vilaine (Bretagne).

GAELIES, cap et baie, sur la côte de l'île de Ceylan, à 1 l. O du cap Dondra.

GAESBECK, c. de la prov. de Brabant (Belg.); anc. chât. remarq. à une demie l. de Lennik-St.-Martin, et 2 l. et demie de Bruxelles. 570 h.

GAÈTE, *Caieta*, anc., jolie et forte v. de la Terre-de-Labour (roy. de Naples), sur le go. du même nom; avec un p., un fort et une citad. Siége épiscop., belle cathédr.; tombeau de *Munatius Plancus* sur une hauteur : 15,000 h. Patrie du cardinal Cajetan; prise par les Impér. en 1707, et par les Franç. en 1806. A 12 l. N. O. de Capoue, 16 N. O. de Naples. Lat. N. 41. 14. l. E. 11. 13.

* **GÆTULIA**, vaste territoire au N. de la Numidie (Afr.). Voy. GÉTULES.

GAFSA. Voy. CAFTA.

GAGA, petite île de la mer des Indes. Bois et sagou en abondance; fréquentée pour la pêche, mais inhab. Lat. S. 0. 18. l. E. 124. 20.

* **GAGASMIRA**, gr. v. de l'Inde, en deçà du Gange, à l'E. des *Indo-Scythes*; auj. *détr.* Au S. O. d'*Agra* (Ind.).

GAGEA, *Limoux*, Aude (Languedoc).

GAGEAC, *Sainte-Foy* (*Gironde*), Dordogne (Périgord).

GAGES, *Rhodez*, Aveiron (Rouergue).

GAGES, c. de la prov. de Hainaut (Belg.), à 1 l. 1 q. de Chièvres, et 3 l. 3 q. de Mons. 581 hab.

* **GAGES**, riv. de la Lycie, qui roulait de l'ambre.

GAGÈS-TOWN, établ. dans le New-Brunswick (Amérique-sept.); sur la riv. de St.-Jean.

GAGGENEAU, vill. du gr.-d. de Bade, sur la Murg : 800 h. A 3 l. E. S. E. de Rastadt.

GAGNAC, *Séverac*, Aveiron (Rouergue).

—, *Toulouse*, H.-Gar. (Languedoc).

GAGNACK, deux vill. du pays des Jolofs (Afrique), dans une contrée agreste; près du Sénégal : 2,200 habitants.

GAGNY, vill. de l'Ile-de-France (Seine-et-Oise), arrondiss. de Pontoise. Pop., y compris le domaine *du Chesnay* et le chât. de *la Maison-Blanche*, environ 800 individ. Raffinerie de sucre. Près la forêt de Bondy, à 3 l. et demie E. de Paris, 3 l. S. E. de Gonesse (*Bondy*).

GAGNY, *Tournan*, Seine-et-Marne (Ile-de-Fr.).

GAGO, *Gagum*, roy. d'Afr., avec une v. du même nom ; à 150 l. S. E. de Tombouctou. Blé, riz, mines d'or, etc. : hab. peu civilisés.

GAHANDIÈRE (la), *Cloye* (*Eure-et-Loir*), Loir-et-Cher (Dunois).

GAHARD, *St.-Aubin-du-Cormier*, Ille-et-Vilaine (Bretagne).

GAHIAH, ville du district de Tatta, dans le Sinde (Ind.).

GAHOU-EL-KÉBIR, vill. de la H.-Égypte, sur la rive droite du Nil; à 6 l. N. d'Itfu. C'était autref. la v. d'*Antæopolis*.

* **GAI**. Voy. AÏ.

GAIBA, lac du Brésil (Amér. mér.), formé par le fl. du Paraguai. Lat. S. 17. 21.

GAIDRONISI, *Patroclea*, pet. île stérile de la Méditer., au S. de Candie. Lat. N. 34. 48. l. E. 23. 25.

GAIGNAC (île), *Lesneven*, Finistère (Bretagne).

—, *St.-Céré*, Lot (Quercy).

GAILDORF OU GAILENDORF, pet. v. du c. de Limbourg (Wurtemberg), sur la Kocher : 1,500 h. A 4 l. S. de Halle.

GAILLAC, *Gaillacum*, v. du Languedoc (Tarn), dans l'Albigeois, sur le Tarn qui y devient navigable; ch.-l. de s.-préfect., d'arr. et de cant.; trib. de première instance, s.-inspect. forest., collége commun., société d'agric.; rel. et bur. de p. 7,500 h. Comm. en vins excell., en fruits, eaux-de-vie, etc.; fabr. cons. de futailles. Ancienne abb. de Bénédictins, hospices, gr. faubourgs. L'arr. est divisé en 8 cantons et 83 communes. Foires de 2 j. le 19 mars, prem. mai, 9 sept., 21 décembre. A 4 l. S. O. d'Albi, 168 l. S. de Paris. Lat. N. 43. 53. l. O. 0. 26.

GAILLAC, *Séverac*, Aveiron (Rouergue).

—, *Figeac*, Lot (Quercy); comm. de bons vins.

—Toulza, *Saverdun* (*Ariège*), H.-Gar. (Lang.) : 1,500 habitants.

GAILLAGOS OU GAILLAJOS, *Argellez*, H.-Pyrén. (Bigorre); près d'une mont. du même nom, ou se trouve le lac d'*Estaigne*, abond. en truites.

GAILLAN, *Lespare*, Gironde (Médoc).

GAILLARBOIS, *Écouis*, Eure (Normandie).

GAILLARD, *Bonnières*, Seine-et-Oise (Mantois).

—, chât. (Seine). *Voy.* **MAISONS-ALFORT.**

GAILLARD, b. de Savoie, près du lac de Genève : 1,700 habitants.

Digitized by Google

GAILLARDE (la), *St.-Vallery-en-Caux*, Seine-Inférieure (Normandie).

GAILLARDERIE (la), *Versailles*, Seine-et-Oise (Ile-de-France).

GAILLEFONTAINE, *Forges*, Seine-Inféri. (Norm.); près d'une forêt.

GAILLÈRE, *Mont-de-Marsan*, Landes (Gascogne).

GAILLON, *St.-Maurice*, Orne (Perche). Forges.

GAILLON - L'ARCHEVÊQUE, *Gallio*, b. de Fr. (Eure), sur la Seine; ch.-l. de cant., maison centrale de détention; rel. et bur. de p., 1,000 hab. On y voyait un palais magnif., séjour des archevêques de Rouen, et une belle Chartreuse dans un lieu charmant, fondée par le cardin. de Bourbon, celui que la ligue avait proclamé roi de Fr., sous le nom de Charles X. A peu de dist., vers le ham. d'Ablonville, on trouve la pet. maison où mourut Marmontel, le 30 déc. 1799. Arr. et à 3 l. de Louviers, 5 d'Evreux, 9 S. E. de Rouen, 24 O. N. de Paris (96 kilom.).

GAILLONET OU GAILLON, vill. du Vexin (Seine-et-Oise), arr. de Versailles, dans une vallée, près le ruisseau de *Montiens*, anc. seign., avec haute, moy. et basse justice : env. 350 hab. Moulins. Château remarq. par des points de vue pittoresques. A 9 l. N. O. de Paris, une dem.-l. de *Meulan*.

GAILLY, *Corbie*, Somme (Picardie).

GAIMERSHEIM, b. de Bav. (cerc. du Haut-Danube); 900 hab. A 3 l. E. N. E. de Neubourg.

GAINEVILLE, *Harfleur*, Seine-Inféri. (Normand.).

GAINSBOROUGH, gr. et belle v. du c. et à 6 l. N. O. de Lincoln (Angl.), sur la Trent. Comm. consid. en blé : 5,200 habitants.

GAIRA, riv. de la prov. de Santa-Martha (Amér. mérid.), dans la Nouv.-Grenade; emb. à l'Oc., où elle forme une baie du même nom.

GAIRAC, *Gaillac*, Tarn (Languedoc).

GAIRING, v. de Hongrie, à 8 l. N. de Presbourg; commerce de bestiaux.

GAIS (les), *Grasse*, Var (Provence).

GAISACH, deux pet. riv. de Bavière; se perdent, une dans l'Iser, l'autre dans le Danube.

GAISS OU GAITZ, gros b. du cant. d'Appenzel (Suisse) : 2,400 habitants. Eaux minérales.

GAISZIN, pet. v. du gouv. de Podolie (Russie); à 41 l. E. S. de Kaminiec.

* **GAITIA**, Jayeza.

GAIX, *Castres*, Tarn (Languedoc).

GAJAC, *Rhodez*, Aveiron (Rouergue).

—, *Sarlat*, Dordogne (Périgord).

—, *Bazas*, Gironde (Bazadois).

GAJA-LA-SELVE, *Castelnaudary*, Aude (Haut-Languedoc).

GAJAN, *St.-Girons*, Ariège (Comminge).

—, *Nismes*, Gard (Bas-Languedoc).

—, *Vic-Fezensac*, Gers (Gascogne).

—, *Nérac*, Lot-et-Gar. (Condomois).

GAJOLA, pet. île de la mer de Toscane.

GAJOUBERT, *Bellac*, H.-Vienne (H.-Marche).

GAJOULET, *Tonneins*, Lot-et-Gar. (Agénois).

GAL (Ile de), sur la côte du Brésil. Lat. S. 37. 19. l. O. 49. 49.

GAL (St.-), *Murat*, Cantal (Auvergne).

— (St.-), *St.-Flour*, id.

— (St.-), *Mende*, Lozère (Gévaudan).

— (St.-), *Montaigu*, Puy-de-Dôme (Auvergne).

— (St.-), *Tauves*, id.

GALA, v. forte de la rég. d'Alger, dans la part. or. de la prov. de Constantina : chef indépendant.

GALAAD (*Montes*), chaîne de mont. à l'E. du Jourdain; séparait les Ammonites et les Moabites des tribus de Ruben, Gad et de l'Arabie déserte.—Ou *Galaaditide*, territ. de ces mont., où Laban rencontra Jacob; cant. de la Palest. — V. de la Trachonitide.—(*Terre de*), nom qu'on a donné quelquefois à la Pérée.

* **GALABRIENS**, pp. de la Germanie, voisins de la Thrace.

* **GALACTOPHAGES**, pp. de la Mysie. — Pp. de la Libye. — Pp. pasteurs, vivant de lait.

GALADYAT, chaîne de mont. de l'empire Birman (Asie).

GALAISIÈRE, anc. seign. du Perche (Eure-et-Loir); jadis châtellerie de Nogent-le-Rotrou.

GALALA, pet. île de la Médit., sur la côte des Ét.-de Tunis. Lat. 38. 15. l. E. 7. 10.

GALAM, fort ruiné, en Afr., avec une v. du même nom, cap. du roy. de Galam, sur le Sénégal : comptoir français. Lat. N. 14. 45. l. O. 13. — Roy. sur le Sénégal : abonde en or, beau cristal de roche, pierres transpar.; graine musquée sans culture, tabac.

GALAMBRUN, *Grenade-sur-Garonne*, H.-Gar. (Armagnac).

GALAMETZ, *Hesdin*, Pas-de-Calais (Artois).

GALAN, ch.-l. de cant., *Trie*, H.-Pyrén. (Armag.). 900 hab. Arr. et à 7 l. E. de Tarbes.

GALANDA, montag. considér. du cant. des Grisons (Suisse), entre Coire et la vallée de Vettis; point le plus favor. pour observer la chaîne des Alpes Rhétiennes. Élévat., 6,598 pi. au-dessus de la mer.

GALANDE, *Brie-Comte-Robert*, Seine-et-Marne (Brie).

* **GALANIS**, v. de Phénicie, engloutie avec son territ.

GALANTHA, b. du comté de Presbourg (Hongrie) : 2,300 hab. A 2 l. de Ternow.

GALAOZ OU GALASI, *Axiopolis*, v. de la Bulgarie (Turq. d'Eur.); sur le Danube.

GALAPAGER, pet. v. de la Nouvelle-Castille (Esp.) : patr. de l'infortuné don Carlos, fils de Philippe II. A 2 l. E. de l'Escurial.

GALAPIAN, *Aiguillon*, Lot-et-Gar. (Agénois).

GALASHIELS, b. du comté de Roxburg (Écosse) : 1,000 habit. Fabr. de grosses étoff. de laine, de fil et de bas. A 12 l. S. d'Édimbourg.

GALASO OU GALARO, pet. riv. de la prov. d'Otrante (roy. de Naples); so. aux Apennins, emb. dans le go. de Tarente.

GALATA, faubourg de Constantinople, sur la rive orient. du port; séjour des envoyés des puissances étrangères. Les marchands et les négociants étrangers y ont leurs boutiques et leurs comptoirs. Il renferme de belles mosquées, l'arsenal de Top-Hana, et la Tour du Christ, dont les Turcs se servent pour avertir, en cas d'incendie, au moyen d'un gros tambour. Presque détruit par un incendie en 1825. — V. de la Turquie d'Eur., sur les ruines de l'anc. *Chalcis*; à l'emb. du Phidari, côte d'Etolie. — Galite.

* **GALATANS**, pp. de la Sicile (Galati).

* **GALATES OU GALLO-GRECS**, pp. d'origine Gauloise, qui, plus. siècles avant J.-C., ayant pénétré à travers la Thrace et la Grèce, jusqu'au centre de l'Asie Mineure, vinrent se fixer dans le N. de la Phrygie, et donnèrent au pays le nom de Galatie : appelés ensuite Gallo-Grecs, à cause de leur mélange avec les Grecs : divisés en Trocmi à l'E., Tectosages au milieu, et Tolistoboii à l'O.

* **GALATIA**, part. de la Natolie où se trouve Angouri.

* **GALATIE OU GALLO-GRÈCE**, contr. dans le centre de l'Asie-Min., d'abord partie de la Phrygie; bornée N. par la Paphlagonie, E. par le Pont, S. et O. par la Phrygie; presque toute habitée par des Gaulois. Voy. GALATES. Ses habit. furent soumis par les Rom., qui leur laissèrent leurs lois avec des tétrarques; les

Digitized by Google

indigènes étaient les Troèmes ou Trocmi, les Proserliminitains, les Bycènes et les Orondices. Quant aux Gaulois, outre les Tectosages et les Tolistoboii, dont nous avons déjà parlé, on y trouvait aussi les Votures et les Ambians; Ancyre sur l'Halys, cap. (en *Angourie*) : les Apôtres y prêchèrent l'Evangile :

GALATZ ou **GALACZ**, v. forte de la Moldavie (Turq. d'Eur.), sur le Danube, avec un p. vaste et qui peut recevoir de gr. bâtim. : 5,000 hab., la plupart Grecs. Gr. comm. de blé et de bestiaux : récolte d'excellents vins au territ. Brûlée par les Russes en 1790. A 24 l. S. O. de Bender.

GALAURE, pet. riv. du Dauphiné (Drôme); se perd dans le Rhone.

—, *St.-Vallier*, Drôme (Dauphiné).

GALAVANDE (la), *Verdun-sur-Meuse*, Meuse (Lorraine).

GALBIAC, *Sauve*, Gard (Languedoc).

GALDETOUR, v. du Cicacole (Ind.).

* **GALECI.** Voy. GALLAÏCI.

GALEFE, riv. du roy. de Naples.

GALEISSAC, *Monflanquin*, Lot-et-Gar. (Agénois).

GALEN, b. de la rég. de Clèves (Prusse), sur la Lippe : 1,200 hab.

GALERA, riv. du Mexique (Amér. sept.); emb. dans l'Oc.-Pacif. Lat. N. 15. 55.

GALÈRE (Porto), p. sur la côte occid. de l'île de Sardaigne, un peu à l'E. de Porto-Conti.

GALERIA (Go et Tour de), près Calvi, *Bastia* (Corse).

GALERON, v. de l'île des Célèbes (Moluques), remarq. par ses pêcheries. A 6 l. de Macassar.

GALÈS, *Trie*, H.-Pyr. (B.-Armagnac).

GALÈSE, l'anc. *Galesus*, riv. de la Calabre (roy. de Naples); so. près d'Oria, dans la Terre d'Otrante, emb. au go. de Tarente.

GALESSIES, *Cahors*, Lot (Quercy).

GALET (Fort du), *Cherbourg*, Manche (Norm.).

GALEY, *St.-Girons*, Ariège (Comminge).

GALEZAS, *St.-Péray*, Ardèche (Vivarais).

GALFING, *Mulhausen*, H.-Rhin (Alsace).

* **GALGALA**, plaine de la Judée, sur le bord du Jourdain.

GALGAN, *Rignac*, Aveiron (Rouergue).

GALGON, *Libourne*, Gironde (Guienne).

GALHAN, *Sommières*, Gard (Languedoc).

GALIAS, *Plaisance*, Gers (Armagnac).

* **GALIBI**, pp. et mont. de la Taprobane (*Ceylan*).

GALIBIS (les), pp. de l'Amér. mér., sur la côte de la Guiane.

GALICE (la), *Galicia*, province d'Esp., avec titre de roy.; born. N. et O. par l'Océan; S. par le Portugal, dont le Minho la sépare; E. par les Asturies et le roy. de Léon : 70 l. de long. 45 de large. 1,358 l. carr. de superf., 1,400,000 hab. Divis. en 7 distr. ou prov., avec un archevêché et 4 évêc. Pays mont.; air tempéré le long des côtes, aill. froid et humide : produit vin, lin, citrons, blé, seigle, orge; bons pâtur.; excell. bois de constr. Mines d'or et d'argent, jadis très-riches, aujourd'hui épuisées; autres de cuivre, plomb, étain, vitriol; carr. de marbre blanc et de jaspe : so. minér. abond. *Galiciens* ou *Gallegos*, sobres, doux, hospit., robustes et bons soldats. V. princip. : Lugo, Orense, la Corogne, Ferrol et Vigo; St.-Jacques-de-Compostelle, cap.

GALICE (la Nouv.). Voy. GUADALAXARA.

GALICLIN ou **GALITSCH**, v. du gouv. et à 23 l. E. N. E. de Kostroma (Russie), sur un lac du même nom : 3,200 hab.

GALIER, *St.-Béat*, Hte.-Gar. (Comminge).

* **GALILÉE**, une des quatre part. de la Palestine; bornée S. par la Samarie, E. par le Jourdain et la mer de Galilée, ayant au-delà les v. d'Hippus, Gadara, Gaulon et leurs territ.; N. par les mont. du Liban; O. par la Médit. : divis. en *B.-Galilée*, qui comprenait les tribus d'Issachar et de Zabulon, contrée des plus fert. de la Palestine; et en *Haute* ou des *Gentils*, à cause du gr. nombre d'habit. païens, surtout vers la Syrie et la Phénicie; comprenant les tribus de Nephtali et d'Aser. — (Mer de). Voy. GENESARETH.

GALINAGUES, *Quillan*, Aude (Languedoc).

* **GALINDÆ**, pp. de la Sarmatie d'Eur.; auj. la partie N. E. de la *Pologne*.

GALINDIE, anc. prov. de la Prusse ducale, entre la Sudavie, la Poméranie et la Mazovie : Ortelbourg, cap.

GALINEAU, *La-Ferté-Bernard*, Sarthe (Maine).

GALINIER, *St.-Pons* (*Hérault*), Tarn (Lang.).

GALINIÈRE (la), rel. de p., *Aix*, B.-du-Rhône (Provence).

GALISSONNIÈRE (la), *Nantes*, Loire-Inf. (Bret.). Anc. seigneurie.

GALITA, *Ægimurus*, *Galata*, pet. île de la Médit., sur la côte de Tunis. Lat. N. 37. 50. l. E. 6. 45.

GALITSCH, pet. v. de la Gallicie or. (emp. d'Autr.), sur le Dniester : salines cons. au territ. A 28 l. S. E. de Lemberg. — Voy. GALICZIN.

GALKISSE ou **KALKISSE**, v. de l'île de Ceylan, sur une pet. baie A 2 l. S. de Columbo.

GALL (St), *Fanum Sancti Galli*, v. considérable de Suisse, cap. du cant. du même nom, bien bâtie, entour. de murs et d'un fossé, entre deux montag., sur le ruisseau de Steinach : 14,000 hab. Commerce considér., surtout en toile; fabr. de mousseline et de linge de table de la plus grande finesse, draperies, etc.: acad., gymnase, cabin. d'hist. natur. et de médailles, biblioth. publ. A pris son nom d'une anc. abb. de Bénédict., où furent trouvés, en 1413, les originaux de Quintilien, de Silius Italicus, Valerius Flaccus, Ammien Marcellin; les traités de Cicér. *de Finibus* et *de Oratore*, etc. Foires de 8 j. les 10 mai et 18 oct. Les comptes s'y font par flor. de 60 kreutzers à 8 hel. lers : cent mèt. y font 162, 31 aunes pour lainages, 124, 64 aunes pour toiles. A 14 l. N. E. de Zurich, 3 l. du lac de Constance, 170 E. S. E. de Paris. Lat. N. 47. 25. l. E. 7. 6. — (Cant. de), un des cant. de la Suisse, entre la Hte.-Autr., et ceux des Grisons, de Glaris, de Schweitz et de Zurich, formé des possess. de l'anc. abb. du même nom, du Tockenbourg, du Rheinthal, du pays de Sargans, etc. Superf. 110 l. carr.; hautes montag. vers le S., plaines, vallées, vignobles dans la part. sept.; arrosé par le Rhin, la Saar, le Sitter, etc., et une part. des lacs de Zurich, de Constance et de Wallenstadt; prod. blé, vin, chanvre, lin, maïs, et renferme des mines de fer : 134,000 habit. Gouv. aristo-démocrat.; se div. en 8 distr., et fournit un contingent de 2,650 hommes à la Confédération suisse.

* **GALLAÏCI.** Voy. CALLAÏCI.

GALLAIS, c. de la pr. de Hainaut (Belg.), à 3 q. de l. de Leuze et 2 l. 3 q. de Tournai. 402 hab.

GALLAM ou **KAJANGA.** Voy. GALAM.

GALLAN, pet. île sur la côte du Pérou.

GALLANT, baie du détroit de Magellan, qui peut contenir une flotte nombreuse, à cause de sa profondeur. Eau en abond., oiseaux sauvages, moules, etc. Lat. S. 53. 50. l. O. 70. 49.

GALLAPAGOS (les îles de), archip. de la mer du S., sous l'Équateur, par les 91. 24. et 94. 20. de long. O. Il y en a 9 cons., dont les princip. sont les îles Chatam et Albemarle. Oiseaux sauv.; tortues et poissons en abondance; climat tempéré, malgré leur po-

Digitized by Google

sit. : inhabitées à cause du manque d'eau. Découv. par les Espagnols.

GALLARA, b. de l'Ét.-de-l'Egl., délég. d'Urbin; près des front. de la Toscane.

GALLARATO, b. du roy. Lomb-Vénit. : 3,350 hab. Délég. et à 13 l. N. O. de Milan.

GALLARDON, *Galardo*, pet. v. de la Beauce (Eure-et-Loir), arr. de Chartres, à mi-côte, sur la Voise; bur. de p., env. 1,300 hab., y compris les ham. de *Mesnil, Baglainval-Germonval, Courtepinte*. Vignes, prairies et aunaies; légumes renomm.; four à chaux; belle égl., hospice; vieille tour, restes d'un ancien château fort, détruit par le comte de Dunois au 14e siècle. A 18 l. S. O de Paris, 4 E. de Chartres.

GALLARGUES (Gr.), *Lunel* (*Hérault*), Gard (Bas-Languedoc), sur le Vidourle : 2,000 habitants. Fabr. d'eaux-de-vie et d'esprits; comm. de teinture de tournesol.

GALLARGUES (le Pet.-), *Sommières* (*Gard*), Hérault (B.-Languedoc).

GALLAS (les), pp. sauvages et belliqueux de l'Afr., ennemis nés des Abyssins, dont ils ont conquis les plus belles prov. et maîtres du territ. au S. de l'Abyssinie : petits, légers à la course, bons cavaliers, d'un brun foncé ou entièrem. noirs; vivent de leurs troupeaux ou de brigandages; mœurs et langage, les mêmes que ceux des habit. du midi de l'Afr.; idolâtres, adorent la nouvelle lune et certaines étoiles; en gr. part. mahom. Gouv., monarchie élective.

GALLATIN, une des so. du Missouri, dans les Rocky-Mountains (Amér. sept.): cours rapide, navig. sur une gr. étendue; se joint au Maddison et au Jefferson.

GALLE (Punta de), fort de la côte S. O. de l'île de Ceylan, cap. d'un distr. du même nom, à l'extrém. S. E. de cette île. Aux Angl.—Pet. île de l'Oc.-Atl., sur la côte du Brésil. Lat. S. 27. 50.

GALLEGO, riv. de l'Aragon (Espagne); emb. dans l'Ebre.—Pet. v. de l'Estramad. (Port.); à 4 lieues de Leiria.

GALLEGOS, riv. de la Patagonie (Amér. mér.); emb. dans l'Oc. Lat. S. 51. 38.

GALLEMBERG, chât. fort de la Carniole supér. (roy. d'Illyrie); cerc. et à 2 l. E. de Laybach.

GALLENKIRCH, b. du Tyrol, sur l'Ill, dans le cerc. de Brégentz.

GALLENSTOCK, mont. du cant. de Berne (Suisse) : 11,000 pi. d'élévat. au dessus de la mer.

GALLERANDE, *La Flèche*, Sarthe (Anjou).

GALLES (le Pays de), *Cambria*, prov. d'Angl., avec titre de princip. attaché aux fils aînés des rois depuis Édouard II; baignée au N. et à l'O. par la mer d'Irl., au S. et au S. E. par le canal de Bristol, et bornée à l'E. par les c. de Monmouth, Hereford, Salop et Chester. Air bon et subtil; chaînes continues de mont. élevées et sauv.; riv. princ., la Saverne, la Wye, le Conway, la Dye, etc., qui form. d'excell. p. à leur emb. Mines d'arg., de plomb, de cuivre, de fer et de houille : martes, tortues, chèvres sauv., variété infinie d'oiseaux. Agricult. moins floriss. que dans le reste de l'Angl.; manuf. de flanelles très-estimées, draps, colonnades, bas, gants, quinc. : 545,000 hab., avec un langage, des mœurs et des coutumes particulières, superstit. et passionnés pour la musique et la poésie. Le pays se divise en sept. et mérid., et cont. 12 c., ceux d'Anglesey, de Caernarvon, de Denbigh, de Flinth, de Merioneth et de Montgomery au N.; ceux de Brecknock, de Cardigan, de Caermarthen, de Glamorgan, de Pembroke et de Radnor au S. Incorporé à l'Angl. par Henri VIII en 1285.

GALLES (Nouvelle), contrée de la Nouv.-Bretagne, dans l'Amérique sept., entre 47° 30′ et 64° de lat. N., et entre 87° et 108° de long. O.; elle est située sur la côte occident. de la baie d'Hudson, ayant au N. la baie de Chesterfield à l'O. et au S. les rameaux des monts Rocheux; elle a 500 l. de longueur du N.-O. au S.-E. sur 100 de largeur; le fleuve du Mississipi la divise en deux parties : la Nouvelle-Galles septentrionale et la Nouvelle-Galles méridionale. De nombreuses rivières les arrosent, surtout la dernière; et toutes sont tributaires de la baie d'Hudson : les plus remarquables sont, le Seel-River, dans la Galles méridionale, et le Nelson, le Hayes, la Severn, l'Ouenisk, l'Equan, l'Albany, la Souris ou Moose, et l'Abitibbi; ces quatre dernières se jettent dans la baie de James, qui fait partie de celle d'Hudson. De nombreux lacs couvrent aussi la surface de ce pays; les plus remarquables sont : l'Oukaky, le S.-Joseph, le Big, le lac des Iles, celui des Rennes, le Wollaston, le Donbannt, le Yathkyed, etc.; climat froid sur les bords de la mer d'Hudson, et tempéré à l'intérieur. La végétation excessivement rapide suit immédiatement la fonte des glaces; vers le N. elle est très-rare et très chétive; les forêts y sont peuplées d'animaux sauvages, dont la chair et la peau sont d'une immense ressource pour les habitants. Parmi ces animaux, on distingue le bœuf musqué, le castor, le bison, le cerf américain, l'ours, le renne, l'orignal, etc.; oiseaux nombreux, faisans, perdrix, cygnes, serpents et grenouilles, qui à certaines époques sont tellement abondantes et bruyantes, qu'on appelle le mois où elles viennent ainsi le mois des grenouilles. Le commerce principal est celui des fourrures. La popul. de ce pays n'est pas connue d'une manière certaine : les habitants de la Nouvelle-Galles mérid. appartiennent aux Nenawehks et aux Abitibbis; ceux de la Nouv.-Galles sept. aux Chipeouays et aux Esquimaux; leurs mais. sont des huttes, et leurs vêtements des écorces d'arbres et des fourrures.—*Autre*, méridion, pays situé dans la part. orient. de la Nouvelle-Hollande; il appartient aux Anglais; soit étendue en longueur, depuis le cap Wilson jusqu'au cap York, est de 700 l.; il est borné au N. par le détroit de Torres qui le sépare de la Nouv.-Guinée, à l'E. par le grand Océan, au S. par le détroit de Bass qui le sépare de l'île de Diémen, et à l'O. par toutes les autres parties fort peu connues de la Nouvelle-Hollande. Toute la côte, depuis le cap de retour dans le golfe de Carpentarie jusqu'au cap Wilson, offre un nombre immense de caps, dont les principaux sont : le cap York, le cap Melville, le cap des Indiens, le cap Byron et le cap Howe; et de baies, dont les plus considérables sont : la baie de la Princesse-Charlotte, la baie Hedge-Combe, la baie Hervey, Port-Jackson et Botany-Bay. De la chaîne des montagnes Bleues, qui traversent dans sa longueur la partie mérid., descendent l'Oxen, l'Hum, le Lachlan, le Macquarie, le Castlereagh, le Peel, l'York et le Brisbane, rivières qui courent toutes vers l'Océan; et plus au N. la Foyne et l'Endeavour, qui ont la même embouch. Les montagnes Bleues, dont les plus hauts points sont le Sea-View-Hill (1,000 toises), et le mont York (540 toises), recèlent du sel gemme, du granit, du cristal de roche, du basalte, de l'ardoise, de la plombagine, des topazes blanches et jaunes, et du fer. Le sol, d'un aspect très-varié par ses collines, ses vallées et ses plaines, parées d'arbres et d'arbustes, est fertile dans toutes les parties. Les productions résultant de la culture introduite dans ce pays sont : le blé principalement, ensuite le riz, le maïs, le lin, le sucre, le vin, les fruits, le tabac, le café et le coton. Les pâturages, riches et abondants, sont couverts de nombreux bestiaux; les chevaux sont superbes; les abeilles, remarquables parce qu'elles n'ont point d'aiguillon, donnent un

Digitized by Google

miel exquis. Parmi les plantes indigènes et propres à la nourriture, on distingue la racine d'arum, le sagoutier, le palmiste et le pisang; dans les forêts, abondantes en arbres superbes, on trouve diverses espèces de bois précieux pour la construction navale et pour la marqueterie. On remarque parmi les animaux indigènes, le kangourou, le kangourou-rat, de la grosseur du rat; le wombat, qui ressemble à l'ours; le phascalomys, qui tient de la souris; l'écureuil volant, le tachyglossus, sorte de hérisson, et une espèce particulière de chiens, qui n'aboient pas. Parmi les oiseaux, dont le nombre et les espèces sont infinies, on trouve l'aigle brun, le faucon, le perroquet, le casoar, le cygne noir au bec écarlate, etc. Les côtes abondent en amphibies, en poissons, et même en cachalots. L'industrie, encore à son enfance, se borne à la fabrication fort imparfaite de quelques toiles et draps, quelques objets de bonneterie et quelques tanneries. La pêche de la baleine alimente le commerce, qui s'accroît de jour en jour; les importations consistent en sucre, savon, liqueurs, tissus de coton, tirés du Bengale, en thé, sucre candi, nankin, soie de Canton; les objets d'exportation sont: bois de sandal, nacre de perle, bois de cèdre, huile de baleine, laines, peaux de phoque, blé et cuirs. Les habitants, tantôt noirs, tantôt cuivrés, ont la tête excessivement grosse et chargée de protubérances, les cheveux longs et soyeux, le nez plat, les yeux petits et enfoncés, la vue subtile, la bouche énorme, les lèvres épaisses et les dents belles; la civilisation n'a point encore assez fait de progrès parmi ce peuple pour qu'on ne retrouve continuellement dans ses mœurs des traces de brutalité et de sauvagerie, de superstition et de cruauté. On a remarqué que les individus nés depuis la colonisation de cette contrée sont plus grands, mieux faits, plus robustes, et d'un physique beaucoup plus agréable, plus laborieux, plus intelligents, et plus susceptibles de civilisation et d'instruction. Les villes les plus considérables sont: Sydney, qui est la capitale, Paramatta, Windsor et Newcastle.

GALLÈSE, b. et chât. de la déleg. de Viterbe (Ét.-de-l'Eglise), avec titre de duché; sur les ruines de *Fescennium*.

GALLET (le), *Crèvecœur*, Oise (Picardie).

* **GALLI**, les Gaulois, habit. des Gaules. — Les Gallas (H.-Ethiopie).

* **GALLIA, GAULE OU LES GAULES**, gr. et beau pays d'Europe, renfermé entre le Rhin, les Alpes, la Médit., les Pyrén. et l'Océan; peuplé de bonne heure par les Celtes, venus, à ce que l'on croit, de la Scythie d'Asie; d'autres pp. s'y joignirent dans la suite, les Germains, les Aquitains, les Grecs et les Romains. Les Phocéens qui fondèrent Marseille, ne civilisèrent que leurs voisins: les dialectes celtiques imitaient le croassement des corbeaux. Dieux peu connus; habit. de mœurs féroces; immolaient des victimes humaines dans les bois sacrés, habités par leurs prêtres ou druides. La vraie Gaule comprenait la *France*, *la Savoie*, la *Suisse*, part. des *Grisons*, et s'étendait plus loin que la France actuelle, vers le N. Les Gaulois conquirent une partie de l'Italie qu'ils ajoutèrent à leur pays, lequel fut alors divisé en Cisalpine ou Citérieure, et Transalpine ou Ultérieure; la Citer. fut subdivisée en Cispadane et Transpadane, et l'Ultérieure en Comata et Braccata. A l'arrivée de César, les *Belges* occupaient le Nord de la Gaule, depuis le Rhin jusqu'à la Marne et la Seine; les *Celtes* le milieu, depuis la Seine jusqu'à la Gar.; les *Aquitains* le Sud, depuis la Gar. jusqu'aux Pyrén. La part. appelée Narbonnaise, appartenait depuis assez longtemps aux Romains. Après la conquête de ce pays, ceux-ci le divisèrent en Gaule Narbonnaise, Aquitanique, Lyonnaise et Belgique, et ensuite, sous les empereurs, en dix-sept prov. (Voy. FRANCE, le tableau).

* **GALLIA AQUITANICA.** Voy. AQUITANIA. — *Belgica*, part. la plus gr. et la plus sept. des Gaules, avait à l'E. le Rhin, front. de la Germanie, au S. la Gaule Narbonnaise, à l'O. la Lyonnaise et la mer de Bret., au N. l'Oc. Germanique; renfermait la part. de la Germanie à l'O. du Rhin (l'Alsace, la Lorraine, part. des Pays-Bas à l'O. du Rhin, la Picardie, grande part. de la Champ. et de l'Ile-de-Fr.): divisée en prem. et seconde. — Prem. part. de la Gaule Belgique, s'étendant vers le S. et les so. du Rhin et de la Moselle; renfermait la Germanie supér., Trèves, cap.; habitée par les Vangions, les Triboces, les Leuces, les Viroduniens, les Médiomatrices et les Tréviriens; comprenait les dioc. de Trèves, Metz, Toul et Verdun, Strasbourg, Spire, Worms et part. de Mayence. — Seconde part. de la Gaule Belgique, vers le N. et les emb. du Rhin et de la Moselle; comprenait la Germanie infér., Reims, cap.; habitée par les Ubiens, les Bataves, les Tongres subdivisés en Aduaticiens et Eburons, les Morins, les Atrebates, les Ambianiens, les Bellovaciens, les Sylvanectes, les Suessions, les Véromanduiens, les Rémois, les Nerviens, et même les Toxandres, aux îles de Zélande; renfermait les pays entre la Loire, la Meuse, le Rhin, de l'emb. de la Moselle à son emb. à l'Océan. — *Braccata*. Voy. BRACCATA-GALLIA. — *Celtica*, la part. centrale de la Gaule, habitée par les Celtes, entre la Seine et la Garonne, part. de la Gaule Transalpine. Ses habitants étaient les plus puissants et les plus polices des Gaulois. Les druides avaient chez eux une gr. part dans le gouvern. — *Circumpadana*, part. de la Gaule Cisalpine, autour du Pô. — *Cisalpina* ou *Citerior*, part. septentr. de l'Italie, depuis les Alpes jusqu'à la mer Adriat., ainsi appelée à cause du gr. nombre de Gaulois qui s'y étaient établis, et parce que ce pays était par rapport aux Romains en deçà des Alpes. Cette contrée est représentée auj. par le Piémont, le duché de Gênes, le roy. Lomb.-Vénit., quelques principautés le long du Pô, et le Nord des Ét.-de-l'Egl. — *Cispadana*, part. merid. de la Gaule Cisalpine, au S. du Pô: habit. Anamans, Boïens, Semnons, Lingons et Liguriens; comprenait la Romandiole, en gr. part., les duchés de Modène et de Parme, l'anc. républ. Ligurienne, partie de la Toscane, du Montferrat, du Milanais et du Piémont. — *Comata* (Gaule chevelue), la plus gr. part. de la Gaule Transalpine, ainsi nommée, à cause des longs cheveux que portaient ses habit.; comprenait les Gaules Belgique, Lyonnaise et Aquitanique. — *Gothica*, partie de la Gaule habitée par les Goths (le *Languedoc*). — *Lugdunensis* (presque la même que la *Celtique*), gr. part. de la Transalpine; avait au N. la Belgique, au S. l'Aquitanique et la Narbonnaise, à l'O. l'Océan, et les Alpes à l'E.; divisée en prem., 2e, 3e, 4e et 5e. — Prem. Lyonnaise; hab. Lingons, Eduens, Ségusiens et Mandubiens (dioc. de Lyon, sa cap.). — 2e Lyonnaise; hab. Abrincates, Biducasses, Calètes, Eburovices, Lexoviens, Sessuens, Unelles et Velocasses (dioc. de Rouen, sa cap.). — 3e Lyonnaise; hab. Cénomans, Andégaves, Curiosolites, Osismiens, Redons, Turonais et Venètes (dioc. de Tours, sa cap.). — 4e Lyonnaise; hab. Parisiens, Meldes, Carnutes, Aurélians, Sénonais, Tricasses et Vadicasses (dioc. de Sens, sa cap.). — 5e Lyonnaise; hab. Dauraciens, Helvétiens et Séquaniens; comprenait la Franche-Comté, la Bresse, le Bugey et la Suisse, les dioc. de Besançon, Belley, Lausanne et Bâle, et part. de celui de Constance. — *Narbonnensis*. Voy. NARBONNAISE (Gaule). — *No-*

Digitized by Google

vempopulanensis. Voy. NOVEMPOPULANIE. — *Ripariensis*, Gaule Viennoise prem., Gaule Supér., Gaule Belgique. — *Subalpina*, part. de la Gaule Cisalpine la plus rapprochée des Alpes : hab. Salasses, Ségusiens, Tauriniens et Vagiens; auj. le Piémont. — *Togata*, part. de la Cisalpine (de Plaisance à Ancône), au N. le Pô, au S. l'Apennin; ainsi nommée, parce que ses habitants avaient le droit de porter la toge. — *Transalpina*, la vraie Gaule ou l'Ultérieure. — *Transpadana*, Gaule sept., au-delà du Pô, relativement aux Romains : hab. Carniens, Cénomans, Euganiens, Insubres, Istres, Lèves, Lépontiens, Libiciens, Orobiens, Salasses, Ségusiens, Tauriniens et Venètes; renfermait les États de Venise, le Mantouan, la Valteline, les préfectures des Suisses en Italie, les parties du Milanais, du Montferrat et du Piémont au N. du Pô. — *Viennensis*, comprenait les Viennoise et Subalpine; divisée en 5 part. — Prem. Viennoise ou 3e Narbonnaise, contrée de la Transalpine, Vienne, cap. : hab. Allobroges, Camatules, Cavares, Commones, Désuviates, Helviens, Ségaloniens et Vocontiens (dioc. de Vienne, Arles et Avignon). — 2e Viennoise ou prem. Narbonnaise, à l'O. de la prem. Viennoise, Narbonne, cap. : hab. Volsces-Arécomices, Volsces-Tectosages (dioc. de Narbonne et de Toulouse). — 3e Viennoise ou 2e Narbonnaise : hab. Albiciens, Caturiges, Mimènes, Oxibiens, Saliens et Vulgientiens (dioc. d'Aix, sa cap.). — 4e Viennoise, dans les Alpes marit., Embrun, cap. : hab. Brigantes, Capillatiens, Décéates, Ebroduntiens, Nérusiens, Ségusiens, Sontiens, Sutriens, Tauriniens, Vaginiens et Védiantiens (dioc. d'Embrun et de Turin). — 5e Viennoise, aux Alpes grecques ou pennines; Tarantasie, cap. (Moustiers-en-Tarantaise, et son dioc.) : hab. Pentrons, Salasses, Soduniens et Véragriens. — *Ulterior*. Voy. TRANSALPINA.

* **GALLIACUM**, Gaillac.

GALLIAN, *Calliana*, p. de l'Ind., à 13 l. N. E. de Bombay; pris par les Port. en 1636, repris par les Mahrattes en 1674.

GALLIANO, pet. v. du roy. Lomb.-Vénit.; à 2 l. S. S. E. de Côme.

GALLICANO, pet. p. de la délég. de Rome (Ét.-de-l'Égl.); avec titre de duché.

GALLICHABAD, v. de la prov. d'Allahabad (Ind.), au distr. de Joanpore.

GALLICIE, part. or. de la Pologne ou Pet.-Pologne, dont l'Autriche s'est emparée en 1773; bornée N. par le roy. de Pologne, E. par la Russie, S. par la Moldavie, la Transylvanie et la Hongrie, O. par la Silésie autr. : env. 13,389 l. carr., et, y compris la Bukovine, 3,750,000 hab. Vaste plaine, excepté vers le S. où elle est coupée par quelques branches des monts Krapacs; arrosée par la Vistule, le Dniester, etc., possède plus. pet. lacs; très-fert., mais mal cultivée, prod. beauc. de blé, lin, graine de navette, fruits et raisins. Bois peuplés de buffles, loups, ours, et de gibier de toute espèce; castors au voisinage de Grodno et sur les bords du Bog : mines de fer dans les mont., sel fossile en abond. Hab. abrutis, misérables, malpropres, s'enivrant de liqueurs fortes. Nobles, seuls propriétaires fonciers : 422,000 juifs, tous commerçants. Langues russe et polonaise; relig. cathol. dominante. La Gallicie, qui a titre de roy., est gouvernée par un vice-roi résidant à Lemberg, seule v. considér., où se tiennent la diète et les hautes cours de justice : états composés des députés du clergé, de la noblesse, des chevaliers et des v. royales, tous salariés par l'état. Divisée en Gallicie occ. (6 cerc.), et en Gallicie or. (19 cerc.). Cracovie, ch.-l. de la prem., et Lemberg, de la 2e.

* **GALLICUM** (*Fretum*), détr. de Gaule, part. de l'Océan, entre la Gaule et la Gr.-Bretagne; auj. le *Pas-de-Calais* et la *Manche*.

* **GALLICUS** (*Sinus*), g. de la Gaule, part. de la Médit. au S. de la Gaule : sous le nom de *Major* on le désignait tout entier; et quand on l'appelait *Minor*, on n'entendait que la part. voisine de l'Espagne.

GALLIGNANA, b. de l'Istrie (emp. d'Autr.); avec un chât : 1,300 hab. A 6 l. N. E. de Rovigno.

GALLINE, riv. de l'Amér. sept.; emb. au lac Michigan. Lat. N. 42. 23. l. O. 88. 41.

* **GALLIO**, Gaillon.

GALLIPOLI, *Callipolis*, pet. v. forte et bien bâtie de la Terre-d'Otrante (roy. de Naples), dans une presqu'île, sur le bord du go. de Tarente, et ne tenant que par un pont à la terre ferme : bon p.; siége épisc. : 9,000 hab. Fabr. de mousselines, bas de coton, étoff. diverses; exportat. d'huile cons. Oliviers, citronniers et bombace, espèce de coton, au territ. A 13 l. S. E. de Tarente. Lat. N. 40. 30. l. E. 16. 17. — Gr. v. du Roumili (Turquie d'Eur.), sur le bord septentr. du détroit du même nom (l'anc. *Hellespont*); avec un vieux chât. Assez bien bâtie; deux bons p.; siége d'un évêque grec et résid. d'un pacha : 17,000 hab. Mosquées élégantes, belles fontaines, riches bazars. Comm. en laines et en coton : fournit aux flottes turques le biscuit et la poudre; anc. magasin de Justinien. Tombée entre les mains des Turcs en 1356. A 45 l. S. O. de Constantinople. Lat. N. 40. 25. l. E. 24. 17.

GALLIPOLIS (*v. des Français*), pet. v. des Ét.-Unis, dans le Kentucky, sur les bords et au N. O. de l'Ohio; bâtie par des émigrés français, en 1789 et 1790. 850 hab.; à 55 l. S. O. de Pittsburgh.

* **GALLITÆ**, Guillestre.

* **GALLIVA ET GALLOVIDIA**, Galloway.

GALLO, v. d'Italie, à 6 l. S. d'Ancône. — Pet. île de l'Océan-Pacif., sur la côte du Pérou; habit. Indiens. Lat. S. 1. 26. l. O. 82. 53. — Autre, sur la côte du Brésil. Lat. S. 27. 10. l. O. 51. 5. — (*Acritas*), cap de la Morée, au S. O., près du go. de *Coron*.

* **GALLO-GRÆCIA**. Voy. GALATIE.

* **GALLO-LIGURES**. Voy. SALYES.

GALLOP, groupe de pet. îles dans le fl. St.-Laurent (Amér. sept.). Lat. N. 44. 55. l. O. 77. 38.

GALLOT, *Rambouillet*, Seine-et-Oise (Ile-de-Fr.).

GALLOWAY, *Gallovidia*, distr. cons. d'Écosse, qui comprend les c. de Kirkcudbright et de Wigton (*voy.* ces mots). — B. d'Écosse, au c. de Kirkcudbright : 500 hab. — Voy. GALWAY.

GALLPACH, b. et seign. de la B.-Autr.

GALLUYS-LA-QUEUE, v. de l'Ile-de-Fr. (Seine-et-Oise), arr. de Rambouillet. Pop., y compris *La Queue*, anc. annexe de cette par., et les chât. du *Lieutel* et *la Couarde*, env. 1,000 hab. Grains, vignes et bois; tuilerie. Chât.; maison, ci-dev. seigneur. à *La Queue*; remarq. par sa construct., ses beaux points de vue, et ses so. d'eau vive qui se répand. dans tout le pays : chât. du *Lieutel*, ent. de fossés, avec un parc clos de murs, dans lequel est un beau canal alimenté par des so. abond. Chât. de *la Couarde*, dont le parc a été planté sur les dessins et sous la direct. de Lenôtre. A 9 l. et dem. de Paris, une dem.-l. de Montfort (*La Queue*).

GALLY, *Versailles*, Seine-et-Oise (Ile-de-Fr.).

GALMIER (St.-), *Chazelles*, Loire (Forez) : 2,300 hab. Comm. en tanneries et cierges; so. minér. dont l'eau a le goût du vin. Sur une émin., à 4 l. E. de Montbrison.

GALONERIE (la), *Rambouillet*, Seine-et-Oise (Ile-de-France).

GALOPE OU GULPEN, gr. b. de la prov. de Lim-

Google

bourg (Belg.), 1,861 hab. A 3 l. S. E. de Maëstricht. —Pet. riv. de la même province.

GALOTERIE (la), *Limours*, Seine-et-Oise (Ile-de-France).

GALOU, *Champrond*, Eure-et-Loir (Perche).

GALTELLI, v. épisc., sur la côte de Sardaigne ; à 22 l. E. de Sassari.

GALTINA, pet. île du go. de la Californie (Amér. sept.).

GALULA, *Halus*, b. d'Asie, dans le Curdistan, sur le Diala ; à 3 l. N. de Sherban.

GALUMBAH, pet. v. de la Servie (Turq. d'Eur.), sur le Danube ; à 8 l. O. S. O. d'Orsova.

GALVES, pet. v. du Guadalaxara (Esp.) ; au distr. de Siguenza.

GALWAY ou GALLOVAY, *Novantæ*, c. de la prov. de Connaught (Irl.), au S. de celui de Mayo et borné à l'O. par l'Oc.; 30 l. de long, 16 de large, 629 l. carr., 116 par., 142,000 hab. Arrosé par plus. riv. cons. et par des lacs d'une assez gr. étendue, parmi lesquels celui de Corrib, qui a 8 l. de long, 4 de large. Mont. d'une hauteur prodigieuse à l'O. de ce lac. Grains et pâtur.; éducat. des bestiaux; deux député. au parlem. — (*Galliva*), cap. du c. ci-dessus, dans une large baie ; v. forte, bien bâtie et la plus march. d'Irl. : 18,000 hab. Comm. en grains et soude; pêche de saumons et harengs ; fabr. de toiles et flanelles : port sûr et commode à quelque distance de la v. Un dép. au parlem. A 40 l. O. de Dublin. Lat. N. 53. 15. l. O. 11. 18. — Gr. baie sur la côte occ. d'Irl. : 8 l. de long, 3 de large.

GAMA, île au S. des Maldives. Lat. S. 2. l. E. 74. 5.

GAMACHÈRE (la), *Bonnières*, Seine-et-Oise (Mantois).

GAMACHERIES (les), *Rosoy-sur-Seine*, Seine-et-Oise (Ile-de-Fr.).

GAMACHES, *Le Tilliers*, Eure (Vexin).

— (*Gamapium*), ch.-l. de cant., *Blangy* (*Seine-Infér.*), Somme (Picardie) ; arr. et à 5 l. S. O. d'Abbeville, sur la Bresle : 1,200 hab. Comm. de chevaux, bonneterie, poterie. Anc. marquisat.

* GAMALA, v. de la Palestine, dans la Pérée, sur le bord or. du lac de Génésareth, au haut d'une colline ; auj. *Baut-Sah*.

* GAMAPIUM, Gamaches.

GAMARDE, *Dax*, Landes (Gascogne).

GAMARTHE, *St.-Jean-Pied-de-Port*, B.-Pyrén. (Béarn).

GAMAZE, vill. de la H.-Egypte ; à 5 l. N. d'Atfieh.

GAMBAIS, vill. du Mantois (Seine-et-Oise), arr. de Mantes, à peu de dist. de la forêt de Rambouillet ; anc. marquisat. Pop., y compris les ham. de *Couplgny*, *la Guérinoterie-Grésillon*, *Perdreauville* et *Boulay*, env. 900 hab. Grains, prairies, bois, landes et étangs ; moulins à farine sur la *Vesgre* ; égl. de *St.-Agnan de-Gambais* et presbytère isolés : ruines d'une anc. forter. : chât. et parc de *Neuville*. A 12 l. O. de Paris, 1 l. E. de *Houdan*.

GAMBAISEUIL, pet. vill. de l'Ile-de-Fr. (Seine-et-Oise), arr. et cant. de Rambouillet, au milieu de la forêt : env. 100 hab. A 10 l. et dem. O. de Paris, 1 l. et dem. S. O. de *Montfort-l'Amaury*.

* GAMBALA, pays de l'Ethiopie ; auj. le *Cambat*, dans l'Abyssinie, au S.

GAMBALIN, b. de la délég. de Mantoue (royaume Lomb.-Vénit.), près de Sabionnetta.

GAMBARA, jol. pet. v. de la délég. de Bergame (roy. Lomb.-Vénit.), sur la Brenta : 2,000 hab. Dans un territ. fertile, mais marécageux et malsain ; à 1 l. O. de Venise. — Autre du même roy., sur le Naviglio : 2,200 hab. A 7 l. S. de Brescia.

GAMBERGHAUSEN, b. du gr.-d. de Bade, sur la Tauber ; c. et à 5 l. S. de Wertheim.

GAMBIE, gr. fl. de l'Afr. occ.; so. par les 10. 37. de lat. N. et les 13. 38. de long. O.; appelé *Ba-Dima*, dans la part. supér. de son cours à Barraconda, à env. 165 l. de la mer ; traversé par un récif qui empêche toute navig. au-delà ; emb. dans l'Océ., près du fort James, sous les 16. 30. de lat. N. et les 15. 50. de l. O. Le pays qu'il arrose commerce surtout avec les Angl. Poudre d'or, cire, cuirs, esclaves, etc., en échange d'armes à feu, munitions, ferrements, liqueurs et quincaillerie.

GAMBIER, pet. archip. de la mer du Sud, découvert par le capit. Wilson en 1797. La plus gr. des îles a env. 3 l. de long. Lat. S. 23. 12. l. O. 135. 5. — Nom de plus. pet. îles sur la côte mérid. de la Nouv.-Holl. à l'entrée du go. de Spencer. La plus gr. (celle de Wedge), est par lat. S. 35. 11. et l. E. 134. 9.

GAMBINA, riv. du roy. Lomb.-Vénit. ; so. près de Cassa-Magiore ; emb. à l'Oglio.

GAMBON, pet. riv. de Fr.; emb. dans la Seine, au Gr.-Andely (Eure).

GAMBRON, p. du Laristan (Perse), sur une baie du lac d'Ormus, dans un territ. stérile ; autrefois très-commerç., mais bien déchu auj. : v. entourée d'une double muraille ; à l'Imaum de Mascate, tribut. du roi de Perse. Lat. N. 27. 18. l. E. 53. 52.

GAMBSHEIM, *Strasbourg*, B.-Rhin (Alsace) : 1,300 habitants.

GAMELORA, pet. île près de la côte N. E. de Tunis ; à 1 l. E. du cap Zibib.

GAMERAGES, c. de la prov. de Brabant (Belg.). à 1 l. d'Hérines, et 5 l. et dem. de Nivelles. 2,259 h.

GAMGO, riv. du Congo (Afriq.) ; embouc. dans la Coanza.

GAMILLY, *Vernon*, Eure (Norm.).

GAMING, b. de la B.-Autr., sur les front. de la Bav.; à 4 l. E. de Waidhofen.

GAMMALAMMA, v. cons. des Indes (île de Ternate); aux Hollandais.

GAMME, deux gr. vill. de la Basse-Saxe, dépendant de Hambourg et de Lubeck.

GAMOTTE, *St.-Maximin*, Var (Prov.).

* GAMPHASANTES, pp. de l'intér. de l'Afr., tribu et au pays des Garamantes ; sauvages, nus, sans habitat. et sans armes, vivaient de fruits et fuyaient les autres hommes. auj. le *Tibbo de Hilmach*, dans le Bournou.

GAMS, b. du cant. de St.-Gall (Suisse) ; à 2 l. S. d'Appenzell. — Vill. du cerc. de Bruck (Styrie), sur une montagne.

GAMSHURST, village du gr.-d. de Bade (Allem.) : 1,100 habit. Territ. marécageux. A 5 l. E. N. E. de Strasbourg.

* GAMUNDIUM, Castellazzo.

GAN. Voy. GANT.

GANA (Val de-), entre les lacs Majeur et Lugano (roy. Lomb.-Vénit.) ; mines de plomb et de soufre, porphyre et marbre rouge.—Ou *Ghana*, v. du centre de l'Afr., sur le Niger, et cap. d'un roy. du même nom ; auj. bien déchue : paie tribut au roy. de Cassina, lequel est tribut. du gr. empire de Bornou. A 41 l. S. E. de Cassina.

* GANABARA, Janeiro.

GANAC, *Foix*, Ariège (Pays-de-Foix).

GANADO, village du Bondou, dans la part. occ. de l'Afrique.

GANAGOBIE, *Forcalquier*, B.-Alpes (Prov.).

GANARA, v. du Wangara, Afr. intér.; au 11e siècle, floriss. et tribut. du roy. de Ghana ; restée inconnue depuis cette époque.

Digitized by Google

GANAT, v. d'Afr., dans le désert, entre le Fezzan et le Cassina; lieu de repos des caravanes, qui y prennent des provisions. A 82 l. S. de Mourzouk.

GANCOURT, *Gournay*, Seine-Inférr. (Norm.).

GAND, *Scellières*, Jura (Fr.-C.).

GAND, *Gent*, v. de Belg., ch.-l. de la prov. de la Flandre or., dans une belle plaine, au confluent de l'Escaut et de la Lys, et à la tête du canal de Bruges, à 11 l. N. O. de Bruxelles. Siége du gouvernement de la prov., d'un évêché suffrag. de l'archev. de Malines, d'un tribunal et d'une chambre de commerce. Gand a la forme d'un triangle; son enceinte murée a 4 l. de périmètre, mais cet espace est en grande partie occupé par des jardins, des vergers, des champs, et par un grand nombre de canaux navigables, qui, communiquant à l'Escaut, à la Lys, et à 2 autres rivières (la Liève et la Moère), y forment 26 îles réunies les unes aux autres par plus de 300 ponts. Cette ville a plusieurs rues larges, droites, et bien pavées, beaucoup de maisons bien bâties, quelques beaux édifices, des quais magnif. le long des canaux, et quantité de places publiques et de promenades agréables; cependant elle paraît déserte et l'aspect en est triste, ce qu'on peut attribuer à sa grandeur hors de proportion avec le nombre de ses habit., et au peu de mouvement qui règne dans certains quartiers. Parmi les monum. les plus remarq. on peut citer la citadelle récemment construite, sur la hauteur de St.-Pierre et qui a remplacé celle que Charles-Quint avait bâtie sur un autre point, l'une des plus vastes de l'Europe, mais de faible défense; l'hôtel-de-ville, bel édifice d'architecture gothique dite tertiaire; la tour élevée qui l'avoisine, appelée Béfroi; la cathédrale, où l'on admire le maître-autel, la chaire à prêcher, en marbre blanc, ouvrage de Delvaux, l'église souterraine, et les tombeaux de plusieurs évêques; la belle église de St.-Michel, et le vieux château appelé la cour des Princes. Des 13 places publiques que renferme Gand, celle dite le *Marché au Vendredi* est la plus grande, et le *Kauter*, ou place d'armes, ornée de plusieurs allées d'arbres, est la plus jolie. La promenade appelée *la Coupure*, est la plus agréable. Le long de cette promenade on vient d'élever un superbe palais destiné aux expositions des collections botaniques, et aux fêtes et réjouissances données par la ville. Ce bel édifice, d'un style léger et élégant, a été élevé sous la direction de l'architecte Roelandt. Il mérite de fixer l'attention des étrangers. On compte dans cette ville 6 églises paroissiales, 1 séminaire, 24 hôpitaux, hospices ou couvents, une bourse de commerce, 2 théâtres, et une grande maison de correction dite *Rasp-Huys*, où sont établies des filatures et des fabriques d'étoffes de laine et de coton. Cette maison a servi de modèle à celles du même genre qu'on a depuis fondées en Angleterre et aux Et.-Unis. Les sciences et les arts ont aussi de précieux établissements à Gand; tels sont l'université, créée en 1816 et restaurée en 1835, dont le palais est un des plus beaux édifices du roy., l'Athénée; l'académie royale de dessin, peinture, sculpture et architecture, avec 2 musées, l'un d'antiques, et l'autre de tableaux. Cette académie distribue des prix tous les 3 ans, et ouvre une exposition; une société des beaux-arts et de littérature, qui propose des prix tous les 2 ans; une d'agriculture et de botanique; un très-beau jardin botanique; une bibliothèque publ.; une acad. de mus. Les manufactures de lainages, autref. si florissantes dans cette ville, ont beaucoup perdu de leur activité; mais elles sont remplacées par des manuf. de tissu de coton, de linge de table, de toile, de dentelles et fil de dentelles. Il y a aussi beaucoup de filatures de coton et de laine, qui suffisent à peine aux besoins de la fabrication, des imprimeries sur étoffes, des teintureries à grand teint, des tanneries consid., des raffin. de sucre et de sel, des distill. de grains; papeteries, savonneries, amidonneries. Le commerce de grains, d'huile de graines, de vins et de toiles de Flandre dont cette ville est un des grands entrepôts, y est très-important. Il est facilité par le canal de Bruges, par plusieurs grandes routes, et par le nouv. chemin de fer qui se lie à Malines à ceux de Bruxelles, de Liége et d'Anvers. Le canal du Sas-de-Gand qui réunissait cette v. à la mer est auj. comblé; il a été remplacé par le canal dit *de Terneuse*, qui y amène des bâtiments d'un tonnage consid. Patrie de Charles-Quint, de Jacques Artevelde, célèbre dans les troubles de la Flandre au XIVe siècle; de Philippe Laensberg, astronome; de Daniel Heinsius, savant très-distingué; de François Romain, architecte; de Delvaux, sculpteur, et de l'historien Vander Vynckt. L'époque de la fondation de Gand est très-incertaine; ce n'est qu'au 7e siècle que l'on trouve des monum. certains de son existence comme v. Elle commença à s'agrandir en 1046; le comte Baudouin la fit fortif. en 1219; c'est à cette époque qu'elle fut considérée comme la capitale de la Flandre. L'évêché y fut érigé en 1561, et le fameux traité de paix appelé *pacification de Gand*, y fut signé en 1576. Louis XIV prit cette ville en 1678, et la rendit à l'Espagne par le traité de Nimègue. Les Franç. la reprirent encore en 1708, 1745, 1792 et 1795. A cette dernière époque, elle ne tarda pas à être incorporée à la France, et devint le ch.-l. du dép. de l'Escaut jusqu'à la paix de 1814. Dans cette même année, l'Angleterre et les Etats-Unis y conclurent un traité de paix. En 1815, Gand fut la résidence de Louis XVIII durant les cent jours que Napoléon, revenu de l'île d'Elbe, occupa le trône de France. 88,291 h.

GAND (St.-), *Ceintrey*, H.-Saône (Fr.-Comté).

GANDAILLES, *Agen*, Lot-et-Gar. (Agénois).

GANDALOU, *Castelsarasin*, Tarn-et-Gar. (Lang.).

* **GANDARI**, pp. de l'Inde, sur la rive or. de l'Indus, vers le N.; auj. dans le *Cabulistan*.

* **GANDAVUM**, Gand.

GANDEL, *Revel* (*H.-Gar.*), Tarn (Guienne).

GANDELAIN, *Alençon*, Orne (Norm.)

— (la). *Alençon* (*Orne*), Sarthe (Maine).

GANDELU, b. de la Brie (Aisne); bur. de p.: 600 habitants. A 14 l. de Laon, 23 E. N. de Paris.

GANDEMATRIS, pet. v. de l'île de Ceylan.

GANDEPOUR, v. de l'Aurungabad (Ind.); aux Mahrattes. Lat. N. 19. 54. l. E. 72. 51.

GANDERSHEIM, *Gandersum*, pet. v. du d. de Brunswick-Wolfenbuttel (Hanovre), sur la Gande; 2,000 habit. On y voyait une cél. abb. de filles protestantes, dont l'abbesse était princesse. A 13 l. S. O. de Brunswick.

GANDIA, v. du roy. de Valence (Esp.), à l'emb. de l'Alcoy, avec titre de duché: 6,500 habitants. Palais magnif.; académie des sciences, pet. univers. Vin, soie, chanvre et lin en abond. au territ. Près de la mer, à 11 l. S. de Valence. Lat. N. 39. 5. l. O. 1. 57.

GANDICOTTA, distr. du Balaguate (Ind.), arrosé par la riv. de Pennar. V. princip.: Gandicotta, Tadimery et Anantapouram. — Cap. du district, avec une forter., sur le sommet d'une mont. escarpée, baignée par le Pennar. Mine de diamants abandonnée, au voisinage. Lat. N. 14. 45. l. E. 76. 9.

GANDICOURT, *Chambly* (*Oise*), Seine-et-Oise (Ile-de-France).

GANDINO, v. de la délég. de Bergame (roy. Lomb.-Venit.); bien bâtie. Manuf. de draps et de soierie. A 4 l. N. E. de Bergame.

Digitized by Google

GANDOLFO. Voy. CASTEL-GANDOLFO.

GANDOLPHE, *Fréjus*, Var (Prov.).

GANDONNERIE (la), *Versailles*, Seine-et-Oise (Ile-de-France).

GANDOULES, *Castelnau-de-Mont-Ratier* (*Lot*), Tarn-et-Garonne (Quercy).

GANDRANGE, *Thionville*, Moselle (Lorraine).

GANDRENNE, *id.*, id.

* GANDULPHI-ARX, Castel-Gandolfo.

GANDUMAS, *Exideuil*, Dordogne (Périgord). Forges.

GANESBOROUGH. Voy. GAINSBOROUGH.

GANET, pet. archip. sur la côte or. du Labrador (Amér. sept.). Lat. N. 54. l. O. 58. 30.

GANGA, gr. riv. des Indes; so. au Balagna; emb. au golfe de Bengale.

GANGAPURSAND, v. du Bengale, sur la rive S. O. du Gange, entre les deux passages de Terriagurthy et de Siglagully. Lat. N. 25. 15. l. E. 85. 17.

GANGAPUTNAM, v. du Carnate (Ind.); à l'emb. du Pennar. Lat. N. 14. 25. l. E. 77. 52.

GANGARA. Voy. WANGARA.

* GANGARIDES OU PADÆI, nat. puissante de l'Inde, près des emb. du Gange, riche en or et en ivoire : Gange Regia, capit. : auj. dans le *Bengale*.

* GANGE, le plus gr. fl. des Indes; so. inconnue aux Anc., et supposée par eux au N. des monts Emodus; partageait l'Inde en deux part. Séleucus Nicanor y pénétra le prem., et découvrit son emb. dans l'Océ. (go. de *Bengale*); auj. le *Gange*. — (Golfe du), part. de la mer Erythrée (*mer des Indes*), comprise entre les deux presqu'îles de l'Inde : le Gange avait son emb. au fond de ce go.; auj. le go. de *Bengale*. — *Regia*, v. consid. de l'Inde, sur le Gange, près de ses emb., cap. des Gangarides; auj. détruite (*Bengale*).

GANGE (Ile), *Ganges*, gr. fl. de l'Inde; so. longtemps inconnue, sur le revers mér. de l'Himmalaye, montagne touj. couverte de neige, qui sépare l'Inde de la Tartarie, entre les 31. et 32. de lat. N., et les 75. 40. et 76. 40. de long. E. : d'abord faible ruisseau de 7 à 10 toises de large, et d'env. 3 pi. de prof., appelé *Bhagirathi* jusqu'au distr. de Sirinagur, où il reçoit l'Alcananda, lat. N. 30. 9.; forme alors le Gange; change plus. fois de nom dans l'étendue de son cours, reçoit le Calanuddy, le Ramgonga, la Jumna, le Brahma-Poutra, ainsi qu'une foule de ruiss.; cours d'env. 620 l.; près de 2 de largeur et 60 pi. de profondeur pendant plus de 210 l.; a plus. emb. au go. du Bengale; comme le Nil, forme un delta très-large, coupé d'une multitude de canaux; est parsemé d'îles, bordé de forêts, se déborde et répand l'abondance par sa crue qui est d'env. 31 pi.; nourrit des crocodiles et change souvent de lit. Eaux très-belles et très-salubres, roulant de l'or et des pierres précieuses; regardé comme sacré par les Indiens, qui font des pélerinages, et vont mourir dans ses eaux.

GANGE, *St.-Avold*, Moselle (Lorraine).

GANGELT, b. de la rég. d'Aix-la-Chapelle (Prusse): 1,000 hab. A 5 l. S. S. E. de Ruremonde.

GANGES, pet. v. du Languedoc (Hérault), sur cette riv., anc. marquisat; ch.-l. de cant., chambre des manuf.; bur. de p. : 3,600 hab. Fabr. cons. de cadis et de bas de soie; vins, huiles, tanneries; comm. de laines et de bestiaux. Arr. et à 8 l. N. de Montpellier, 192 S. de Paris. A un tiers de l., près St.-Bauzille, est la *Baume-des-Demoiselles*, grotte très-curieuse à voir.

* GANGETICA, Bengale.

GANGOUTRI, lieu de pélerinage, dans le Sirinagur (Ind.), à l'endroit le plus resserré du Gange, au milieu duquel se trouve un pet. rocher appelé *Bouche-de-Vache* par les Indiens : temple où sont les effigies du Gange et de la Bhagirathi. Ce pélerinage n'est pas moins méritoire pour les Indiens que celui de la Mecque pour les mahométans, puisqu'il rachète, au dire des Brames, tous les péchés passés, et assure la béatitude éternelle dans l'autre monde. Puisée en cet endroit, l'eau du Gange est transportée dans toutes les part. de l'Inde et vendue à un très-haut prix. Les brames remplissent eux-mêmes les vaisseaux destinés à la contenir, et y mettent leur cachet.

GANGPOUR, dist. du Gundwana (Ind.), annexé à la prov. d'Allahabad, sous le règne d'Aurengzeb, et borné par les possess. angl. du Bahar. Territ. stér. et montagneux, habité par des tribus sauvages. — Capitale du district, soumise à un chef indép. Lat. N. 22. 4. l. E. 81. 50.

* GANGRA, v. de l'Asie Min., dans les mont., entre la Galatie et la Paphlagonie; d'abord comprise dans ce dernier pays, ensuite aux Galates; auj. *Kiangari*.

GAN-HURRY, distr. de la Chine, au S. de Nankin, remarq. par une infinité de tours.

* GANIACUS, Jouy.

GANIC, *Castelnau-de-Mont-Ratier*, Lot (Quercy).

GANJA, jolie v. de Perse, en Géorgie, dans une plaine fert.; à 66 l. N. E. d'Erivan. Beaux bazars.

GANJAM, v. cap. d'un distr. du même nom, dans le Circacole (Ind.), sur une riv. navig. seulem. pendant la saison des pluies; siége d'un juge anglais et d'un résident commercial, comptoir français; défendue par un pet. fort. Manuf. de mousselines; construct. de navires. Sur la côte de Coromandel, à 12 l. de Jagrenat. Lat. N. 19. 23. l. E. 83.

GANJICOTTAH, forter. de l'Ind., dans les états du Nizam, sur la riv. de Pennar; prise d'assaut en 1770 par Futteh-Mohammed. Lat. N. 14. 45. l. E. 76. 10.

GANKA (El), port sur la côte or. de l'Arabie.

GAN-KING-FOU, v. capit. du Kiang-Nan (Chine), sur le Yang-tse-Kiang; divis. en deux quartiers, celui des riches et celui des marchands; très-commerç. Lat. N. 31. 30. l. E. 115.

GANKU, v. de Chine, 3e classe, dans le Se-Tchuen.

GANNAN, v. du Koei-Tchéou (Chine), 3e classe.

GANNAT OU BIOZAT, *Gannatum*, pet. v. du Bourbonnais (Allier), sur la rive dr. de l'Andelot, confins de l'Auvergne; ch.-l. de sous-préf., d'arr. et de cant., trib. de prem. inst., sous-inspect. forest.; rel. et bur. de p., 4,900 habit. Grand comm. de bestiaux; fabr. de toiles et pet. étoff. Mine d'alun au territ., so. d'eau minér. pernicieuse aux animaux. L'arr. est div. en 5 cant. et 79 comm. A 13 l. S. de Moulins, 86 E. de Paris. Lat. N. 46. 6. l. E. 0. 56.

GANNAT-LE-VIVIER, *Decize* (*Nièvre*), Allier (Nivernais).

GANNAT-SUR-LOIRE, *id.*, id.

GANNE, *St.-Just*, Oise (Pic.).

GANNET, petite île sur la côte sept. de la Nouvelle-Zélande (Oc.-Pacif. mér.). Lat. S. 37. 57. l. O. 171. 6.

GANNING, v. de l'Yun-Nan (Chine) 2e classe.

* GANNODURUM OU GANODURUM, Constance.

GANNUM, Gonga.

GANOS, pet. v. du Roumili (Turq. d'Eur.), sur la mer de Marmara; à 13 l. N. N. E. de Gallipoli. Lat. N. 40. 48. l. E. 21. 53.

GANPING, v. du Petché-li (Chine), 3e classe; à 5 l. N. de Ching.

GANS, *Bazas*, Gironde (Bazadois).

GANSEVILLE, *Fécamp*, Seine-Infér. (Norm.).

GANSHOREN. Voy. JETTE.

Digitized by Google

GANSWEILER, *Puttelange,* Moselle (Lorr.).

GANT, *Pau,* B.-Pyrén. (Béarn), sur la Netz; 2,600 habitants. Patr. de l'histor. Pierre de Marca.

GANTIES, *St.-Gaudens,* H.-Gar. (Nébousan).

GANTINGA, v. sur la côte or. de l'île des Célèbes.

GANTON (St.-), *Redon,* Ille-et-Vilaine (Bret.).

GAOGA, contrée d'Afr., à l'O. de la Nubie, avec une ville cap. sur le bord d'un lac; situation incertaine.

GAOUR, chaîne de mont. du Cabulistan (Asie), le *Paropamisus* des Anciens.

GAP, *Vapincum,* anc. v. du Dauphiné, cap. du Gapençais (H.-Alpes), sur la Baune, dans une vallée profonde et fertile, entourée de mont. arides; ch.-l. de préfect., d'arr. et de cant., trib. de prem. inst., s.-inspect. forest.; évêché suffrag. d'Aix, gr. sémin. diocésain, collége communal; biblioth., pépinières, soc. d'agricult., musée de peint. et d'histoire natur. théâtre; rel. et bur. de p.. 8.600 h. Maisons mal bâties et plus mal distribuées, rues mal pavées; n'a de remarq. que l'hôtel-de-ville, le palais de justice et la cathédr. où l'on voit le superbe mausolée du connétable Lesdiguières, exécuté en albâtre par Jacob Richier. Fabr. de raz et de cadis, tissus mélangés de soie, laine, fil et coton; chapellerie, tannerie, imprim., libr.; comm. de grains, fruits, bestiaux, cuirs, peaux, suifs, laines. Foires : l'avant-dernier lundi du carnaval, le 1er mai, 18 sept., 3 j.; 11 nov., 8 j. Prise et brûlée par le duc de Savoie en 1692. Elle est située à l'embranchem. de la route d'Espagne en Italie, par le mont Genèvre, et de celle de Paris à Marseille, par Lyon et Grenoble. Eaux minér. au territ. On ignore l'époque de sa fondation. Elle a beauc. souffert des ravages des Lombards et des Sarrazins, et de 2 tremblements de terre en 1282 et en 1644. Elle prit le parti de la ligue, et se soumit ensuite à Henri IV. En 1692, elle fut saccagée et entièrement réduite en cendres par Victor-Amédée, duc de Savoie. L'arr. se div. en 14 cant. et 125 comm. A 11 l. N. de Sisteron, 20 S. E. de Grenoble, 166 S. q. E. de Paris, 84 postes. Lat. N. 44. 33. l. E. 3. 44.

GAPENÇAIS, anc. c. du Dauphiné (H.-Alpes); Gap, cap. Mont. boisées, abond. en pâtur.; belles vallées, fertiles en blé.

GAPENNES, *Abbeville,* Somme (Pic.).

GARA, pet. lac d'Égypte; à 5 l. S. de Fayoum.

GARABA, pet. v. de la Capitainerie de Fernambuco (Brésil).

GARABIE (Pont de), *St.-Flour,* Cantal (Auv.).

GARABUSA, pet. île et p. de la Médit.; avec une forteresse bâtie par les Vénitiens. Lat. 35. 40. l. E. 21. 13.

GARAC, *l'Ile-en-Jourdain* (*Gers*), Haute-Garonne Languedoc).

GARAISON, *Castelnau-de-Magnoac,* H.-Pyrén. (Comminge).

* **GARAMANTES,** pp. nombreux et féroces de l'Af. intér., au S. des Gétules; très-peu connus des Anc. Les armées romaines y pénétrèrent cependant sous Auguste, et Cornélius Balbus soumit tout le pays, ainsi que la v. de Garama qui en était la cap. Ils devaient occuper le *Fezzan* actuel et même le N. du *Bournou*.

GARANCIÈRES. Voy. GARENCIÈRES.

GARANON, *Tarascon-sur-Ariège,* Ariège (P.-de-Foix).

GARAPO, cap sur la côte S. E. de Provence (Var), avec un fanal; à 2 l. S. d'Antibes.

GARAT, *Angoulême,* Charente (Angoumois).

GARATIVA, rivière du Brésil; emb. à l'Océan-Atlantique.

GARAWAL, v. de la prov. d'Allahabad (Ind.), au distr. de Chunar. Lat. N. 24. 50. l. E. 88. 40.

GARB (EL), prov. très-fertile de l'empire de Maroc (Afr.), le long de la côte, depuis le détr. de Gibraltar jusqu'à la riv. de Saboe : 200,000 hab.

GARBE-DENDOUR, vill. de la Nubie (Afriq.), sur le Nil; ruines d'un anc. temple. A 25 l. S. de Syène. — *Girsche,* autre sur le même fl., remarq. par ses antiquités.

GARBES, *Curubis,* pet. v. de l'Ét. et à 10 l. E. de Tunis (Afr.), 11 l. S. O. d'Aclibia, sur la côte opposée et en face de la Goulette.

GARBIE, contrée de la B.-Égypte, renfermant la portion du Delta, entre le canal de Rosette et celui de Damiette; pays extrêmement fertile, coupé par des canaux, et parsemé de vill. bien peuplés.

GARBIE, *l'Ile-en-Jourdain,* Gers (Armagnac).

GARBIEY, *Roquefort* (*Landes*), Gers (Gascog.).

GARBOURG, *Phalsbourg,* Meurthe (Lorr.).

GARCELLES, *Caen,* Calvados (Norm.).

GARCHES, vill. de l'Ile-de-France (Seine-et-Oise), arr. de Versailles. Populat., y compris le ham. de *la Villeneuve* et la maison dite le *Petit l'Étang,* environ 650 hab. Vignoble, fruits abond.; tuilerie : maisons de camp. en gr. nombre. A 2 l. et demie de Paris, une l. N. de *Sèvres*.

GARCHISY, *Nevers,* Nièvre (Nivernais).

GARCHY, *Pouilly,* id.

GARÇONIE, *Rignac,* Aveiron (Rouergue).

GARD (le), ou **GARDON,** *Vardo,* riv. de France, formé de la réunion de trois ruisseaux du nom de Gardon, qui ont leurs sources dans les Cévennes, dép. de la Lozère, et leur cours dans le dép. du Gard. Ce sont le Gardon-d'Anduze, le Gardon-de-Mialet et le Gardon-d'Alais. Le premier passe à St.-André-de-Valborgne, St.-Jean-du-Gard et Anduze, au-dessus duquel il reçoit le Gardon-de-Mialet; le troisième passe à Alais, et se réunit au Gardon-d'Anduze, près du vill. de Cassagnoles. La jonction de ces deux ruiss. donne naissance au Gard, lequel passe à Remoulins, à Montfrin, et se perd dans le Rhône à une l. au-dessus de Beaucaire. C'est sur cette riv., entre Remoulins et le hameau de St.-Nicolas-de-Campagnac, que se trouve le fameux *pont du Gard,* un des plus beaux morceaux de l'antiquité. Le Gard étant, dans sa part. supérieure, resserré dans des gorges étroites et environnées de hautes montagnes, reçoit une quantité prodigieuse d'eau lors des grandes pluies ou de la fonte des neiges. Il débouche alors dans la plaine avec furie, inonde en un instant une vaste étendue de terrain, et ravage tout le pays plat, qu'il couvre de sable et de gravier. Cette riv. roule des paillettes d'or.

GARD, dép. de France, nommé ainsi de la riv. qui le traverse. Formé d'une partie du Languedoc, il est compris entre 43° 27′ et 44° 28′ de lat. N., et entre 0° 56′ et 2° 30′ de long. E. Borné au N. par les dép. de l'Ardèche et de la Lozère, à l'E. par ceux de Vaucluse et des Bouches-du-Rhône, au S. par la Médit., au S. O. par le dép de l'Hérault, et à l'O. par celui de l'Aveyron; sa superficie est de 294 l. c. Le climat y est doux et tempéré, mais ce dép. est exposé à des vents furieux. Le sol est généralement sec et aride, surtout dans les parties sept.; la chaîne des Cévennes traverse le dép. qui est arrosé par le Rhône à l'E., par l'Ardèche au N. E., et par le Gardon-d'Alais, le Gardon-d'Anduze et le Gardon-de-Mialet qui se réunissent pour former le Gard; le Galaizon, la Luich s'y perdent; la Sonte, la Dourbie, la Vis, l'Hérault et le Vidourle y ont leur source, et un grand nombre de pet. riv. et de ruisseaux y ont tout leur cours. On remarque les étangs d'Escamandre et de Repaussat et les marais d'Escamandre, de la Souteyranne, de l'Armi-

Digitized by G

tane, de Bellegarde et de Gastagnotte. Canal de Beaucaire à Aigues-Mortes, canaux de Silvereal, de Bourgielon et de la Radelle. L'agriculture est dans une situation prospère; on laboure avec des bœufs; il y a beaucoup de prairies naturelles et artificielles. Le système des irrigations est très-étendu, surtout dans les Cévennes; la récolte des grains est loin de suffire à la consommation du pays. Dans les montagnes, on y supplée en partie par les châtaignes; on cultive dans ce dép. toutes les céréales, les légumes secs, les plantes potagères, le maïs, la garance, l'olivier, le mûrier; les fruits sont excell. La culture de la vigne est très-soignée. La richesse minérale du dép. est remarquable; le Gardon, la Cèze et la Sagnière roulent des paillettes d'or; on trouve des mines de plomb, de manganèse, d'antimoine, de sulfate de fer, de houille, des carrières de pierres à plâtre, de porphyre, de granit, des ardoises, etc. 81,369 hectares de forêts. Les chevaux blancs sont renommés, ainsi que les taureaux et les vaches de pet. espèce; il y a beaucoup de bêtes à laine. Éducation en gr. des vers à soie; la loutre, l'ortolan, la perdrix rouge, la cigogne et l'outarde sont abond.; les riv. poissonneuses. Ce dép. possède un gr. nombre de manufactures importantes : eaux-de-vie, vinaigre, bonneterie de soie, gants, châles, étoffes pour meubles, futailles; étoffes de laine, tannerie, chapellerie, verrerie, cartons, cardes, toiles, fourches, etc.; gr. raffineries de sel; le commerce est cons., et doit son activité à la position du dép., aux riches et nombreux produits du sol et de l'industrie; les vins et les eaux-de-vie sont une branche import. d'exportation, ainsi que la soie sous toutes les formes; les grains, plantes médicinales et celles propres à la teinture, huiles, etc., sont les autres articles du commerce. Diocès. et cour royale de Nimes; 9e div. militaire; 15e arr. forest. 5 députés à la législation. Rev. territorial : 20,656,000 fr. Env. la moitié des habit. protestants. Ce département est divisé en 4 arrondissements :

Alais.	79,923 h.
Uzès.	83,752
Nimes (chef-lieu).	128,461
Le Vigan	65,247
Pop. totale. . . .	357,383

38 cant. et 343 comm.

GARD (le), *Picquigny*, Somme (Picardie). Anc. abb. de Bernardins.

GARDA OU LAGO-DI-BENACO, lac du roy. Lomb.-Vénit., entre le Tyrol et les délég. de Véronne et de Milan (le *Benacus* des Anc.) : 14 l. de long, une à 6 de large, un des plus beaux de l'Italie; reçoit un gr. nombre de ruiss., dont le plus consid. est celui de Saria, lequel en sort à Peschiera, où il prend le nom de Mincio. — B. sur le bord or. du lac, auquel il a donné son nom; autref. pet. v. défendue par une bonne forter. Sur ses ruines a été bâti un monastère. A 6 l. N. O. de Véronne.

GARDAFUI OU GUARDAFUI, *Aromàtum pr.*, cap sur la côte N. E. de l'Afr., formant l'entrée S. de la mer Rouge. Lat. N. 11. 45. l. E. 50. 12.

GARDAIS, *Nogent-le-Rotrou*, Eure-et-Loir (Beauce).

GARDANNE, pet. v. de Provence (B.-du-Rhône), ch.-l. de cant. : 2,300 hab. Anc. seigneurie. Melons estimés; mines de houille, carr. de grès au territ. Arr. et à 2 l. S. d'*Aix*, 3 N. N. E. de Marseille.

GARDE. Voy. GARDA.

GARDE (la), *Barcelonnette*, B.-Alpes (Prov.).
—, *Castellane*, id.
—, *Mirepoix*, Ariège (H.-Languedoc).
—, *Rhodez*, Aveiron (Rouergue).
—, *Marseille*, B.-du-Rhône (Provence).
—, *Barbezieux*, Charente (Saintonge).
—, *Tulle*, Corrèze (B.-Limousin).
—, *L'Ile-en-Dodon*, H.-Gar. (Comminge).
—, *Moyenvic*, Meurthe (Pays-Messin).
—, *Tarbes*, H.-Pyrén. (Bigorre).
—, ham. et mais. de camp. (Seine-et-Oise). Voy. BRETIGNY.
—, *Valence-d'Agen*, Tarn-et-Gar. (Agénois).
—, *Toulon-sur-Mer*, Var (Provence).
—, *Apt*, Vaucluse (Provence).
—, *Bellac*, H.-Vienne (B.-Marche).
—, Adhémart (la), *Pierrelatte*, Drôme (Daup.).

GARDEBOIS, *Champagnole*, Jura (Fr.-Comté).

GARDE-CHEMIN, *Orgelet*, id.

GARDE-DE-DIEU (la), *Castelnau-de-Mont-Ratier* (*Lot*), Tarn-et-Gar. (Languedoc). Anc. abb. de Bernardins.

GARDE-DE-LAURAGAIS (la), *Villefranche-de-Lauragais*, H.-Gar. (Languedoc).
— de-l'Ile (la), *L'Ile-en-Dodon*, H.-Gar. (Comminge).

GARDEDEUIL, *Monpon*, Dordogne (Périgord.)

GARDE-D'ILLEMADE (la), *Montauban*, Tarn-et-Garonne (Languedoc).
— en-Calvaire (la), *Lauzerte*, Tarn-et-Garonne (Quercy).
— en-Oysans (la), *Le Bourg-d'Oysans*, Isère (Dauphiné).
— Fimarçon (la), *Lectoure*, Gers (Armagnac).

GARDEFORT, *Sancerre*, Cher (Berry).

GARDE-FRENET (la), *Le Luc*, Var (Prov.). Comm. de marrons et bouchons de liége.

GARDEGAN, *Castillon*, Gironde (Guienne).

GARDE-LANTA (la), *Caraman*, H.-Garonne (Languedoc).

GARDELEBEN, *Gardelebia*, pet. v. murée de la Prusse, sur la Mulde, ch.-l. de cerc. : 3,000 hab. Fabr. de draps et de cuirs; brasseries. Brûlée en 1306, 1658 et 1685. Rég. et à 12 l. N. de Magdebourg.

GARDE-LÈS-FIGANIÈRE (la), *Draguignan*, Var (Provence).

GARDELLE (la), *Villefranche*, Aveiron (Rouerg.).
— (la), *Espallon*, id.
— (la), *Muret*, H.-Gar. (Comminge).
— (la), *Castelfranc*, Lot (Quercy).

GARDE-MONTLIEU (la), *Montlieu*, rel. de p., Char.-Infér. (Saintonge).

GARDEN, pet. archip. dans la mer du Sud. Lat. N. 21. 45. l. E. 148. 40.

GARDENA, vallée du Tyrol, dans le cerc. de Botzen : 3,500 habitans.

GARDE-NOBLE (la), *Mirande*, Gers (Astarac).
— Paréol (la), *Orange*, Vaucluse (Dauphiné).
— Propre (la), *Auch*, Gers (Armagnac).

GARDÉPÉE, *Châteauneuf*, Char. (Angoumois). Faïencerie.

GARDÈRE (la), *Condom*, Gers (Gascogne).
—, *Nérac*, Lot-et-Garonne (Condomois).
—, Betous (la), *Nogaro*, Gers (Armagnac).

GARDÈRES, *Tarbes*, H.-Pyrén. (Bigorre).

GARDÈRE-SAINT-MONT (la), *Aire-sur-l'Adour* (*Landes*), Gers (Gascogne).

GARDES, *Angoulême*, Char. (Angoumois).
— des-Champs (Ste.-), avec une école secondaire ecclésiast. du dioc. d'Avignon, *Vaucluse* (Comtat).

GARDE-ST.-MARTIAL (la), *Rhodez*, Aveiron (Rouergue).
— Viaur (la), *Cordes*, Tarn (Languedoc).

GARDIE, *Limoux*, Aude (Languedoc).
— (la), *Castres*, Tarn (Languedoc).

GARDIES (les), *Sauve*, Gard (id.).

Digitized by Google

GARDIKI, cap, baie et vill., sur la côte O. de l'île de Corfou.

GARDIN, *Brignolles*, Var (Provence).

GARDING, b. du Danemarck, sur l'Eyder : 900 h. Duché et à 11 l. O. S. O. de Sleswick.

GARDINIÈRE (la), *Barjols*, Var (Provence).

GARDIOLLE (la), *Revel* (*H.-Gar.*), Tarn (Languedoc).

GARDLEBEN. Voy. **GARDELEBEN**.

GARDNER'S-ISLAND, pet. île à l'extrém. orient. de Long-Island (Ét.-Unis); éducat. et comm. de bestiaux.

GARDONE, b. du roy. Lomb.-Vénit., sur la Mella (Ital.) : 1,500 hab. A 3 l. N. de Brescia.

GARDONNE, *Ste.-Foy* (*Gironde*), Dordogne (Guienne).

GARDOUCH, *Villefranche-de-Lauragais*, H.-Gar. (Languedoc).

GARDS (les), *Auterive*, H.-Gar. (Languedoc).

GARE (la), *Banlieue de Paris*, Seine (Ile-de-Fr.). Verrerie et fours à chaux.

GARÉ, *Mantes*, Seine-et-Oise (Mantois).

GARED, v. de la prov. de Sus, Emp. de Maroc (Afr.); renommée par ses cuirs et ses moulins à sucre.

GAREEA ou **GHEREA**, v. du Bengale; à 1 l. et dem. de Souty.

GAREIN, *Mont-de-Marsan*, Landes (Gascogne).

GAR-EL-MAILAH (*caverne de sel*), pet. p. sur la côte de la rég. de Tunis (Afr.).

GAREN, *Bagnères-de-Luchon*, H.-Gar. (Comminge).

GARENCIÈRES ou **GARANCIÈRES**, *Evreux*, Eure (Normandie).

—, vill. de la Beauce (Eure-et-Loir), arr. de Chartres : env. 500 hab., avec le ham. de *Sermonville*. A 14 l. et dem. S. S. O. de Paris, 3 de Dourdan (*Gallardon*).

GARENCIÈRES, vill. de l'Ile-de-Fr. (Seine-et-Oise), arr. de Rambouillet. Pop., y compris le ham. des *Perruches*, les chât. du *Moulinet* et du *Breuil*, env. 800 hab. Grains et vignes. A 10 l. et dem. O. de Paris, 1 l. et dem. N. O. de Montfort (*La Queue*).

GARENCIÈRES-EN-BROUAIS, *Dreux*, Eure-et-Loir (Ile-de-Fr.).

GARENNE, *Pacy-sur-Eure*, Eure (Normandie). Tannerie.

— (la), *Longjumeau*, Seine-et-Oise (Ile-de-Fr.).

—, *Luzarches*, id.

— (la), *Meulan*, id.

— (la), *Poissy*, id.

— (Grande), *Toulon-sur-Mer*, Var (Prov.).

GARENTREVILLE, *Nemours*, Seine-et-Marne (Gatinais).

GAREOULT, *Brignolles*, Var (Prov.).

GARET, *Mantes*, Seine-et-Oise (Mantois).

GARESSIO, b. du Piémont, sur le Tanaro : 1,300 habit.

GARETH ou **GARTH**, *Gareta*, contrée de la Barbarie (Afr.), dans le roy. de Fez; très-peuplée. Moulins à sucre.

GARGALITZ, *Boreum*, b. de la Bessarabie (Turquie d'Europe), près du Danube. A 22 l. S. O. d'Ismailow.

GARGANO (Monte), territ. montagneux sur la côte or. d'Italie, borné N. et S. par le go. de Venise, O. par la Capitanate; fait part. du roy. de Naples : 80,000 habit. Vallées spacieuses et fertiles.—Pet. île près de la Corse.

* **GARGANUS** (*Mons*), pet. chaîne de montagnes couvertes de forêts dans l'Apulie Daunienne (roy. de *Naples*) : s'avançaient en forme de presqu'île dans la mer Adriat.; auj. *Monte-Gargano* ou *S.-Michel*. Diomède avait bâti, au pied du Garganus, la petite v. d'Argyrippe.

GARGANVILLARS, *Saint-Nicolas-de-la-Grave*, Tarn-et-Gar. (Armagnac).

* **GARGARA** ou **GARGARCI**, v. de l'Asie Min., dans la Troade, sur la côte mérid.; auprès, mont. ou cap qui s'avançait dans la mer, et qui était une branche du mont Ida. Plaines fert. aux env.

* **GARGARENSES**, pp. d'Asie, en Scythie, au pied du Caucase, vers le N. et près des Amazones, dont ils n'étaient séparés que par une mont. sur laquelle ces deux nations se rassemblaient chaque année pour y offrir des sacrifices.

* **GARGARIDES**, pp. des Indes, auprès du fl. Megarsus, et de l'Hypanis qui roule de l'or.

GARGAS, *Toulouse*, H.-Garonne (Languedoc).

—, *Apt*, Vaucluse (Provence).

GARGENVILLE, vill. de l'Ile-de-Fr. (Seine-et-Oise), arr. de Versailles. Popul., y compris les ham. d'*Haneucourt* et *Rangiport*, env. 900 h. Grains, vignes, bois et légumes; moulins à eau : chât. d'*Haneucourt*, remarq. par sa belle orangerie, ses jardins plantés d'arbres rares, et par des points de vue charmants sur la rive g. de la Seine. A 10 l. et demie O. de Paris, une l. et dem. E. de *Mantes*.

GARGES, vill. de l'Ile-de-Fr. (Seine-et-Oise), arr. de Pontoise : envir. 600 hab. Grains, vignes et bois; carrière de pierre à plâtre : chât., avec un parc de 75 arp., clos de murs et traversé par la petite rivière de *Crou*; jol. mais. de campag. A 3 l. 1 q. N. de Paris, 3 q. de l. de *Gonesse*.

GARGILESSE, *Argenton-sur-Creuse*, Indre (Berry).

GARGNANO, v. du roy. Lombard-Vénit. (Italie), sur le lac de Garda : 3,400 habit. Forges. A 8 l. de Peschiera.

* **GARGOLIUM**, Jargeau.

GARIA, ville de l'Irak (Perse); à 27 lieues de Hamadan.

GARIAN, *Arreau*, H.-Pyrén. (Gascogne).

GARIDECH, *Toulouse*, Haute-Garonne (Lang.).

GARIÉS, *Beaumont-de-Lomagne*, Tarn-et-Gar. (Armagnac).

GARIGLIANO ou **GARILLAN**, *Liris*, riv. du roy. de Naples; so. dans l'Abruzze-Ultér., emb. dans la mer de Toscane, au g. de Gaëte.

GARIGNY, *Villequiers*, Cher (Berry).

GARIMONT, *Lombès* (*Gers*), H.-Gar. (Gascog.).

GARINDEIN, *Mauléon*, B.-Pyrén. (Gascogne).

* **GARINDEINS**, pp. de l'Arabie-Heur., sur le golfe Arabique, au pays des Maranites qu'ils tuèrent par ruse.

GARISCAN, *St.-Martory*, H.-Gar. (Comminge).

* **GARITES**, pet. pp. de la Gaule Aquitanique, chez les Elusates; se soumirent aux Rom. (au pays de *Gaure* (Gers), vers Lectoure, entre Eause et Auch).

* **GARIZIM**, mont. de la Palestine, à la tribu d'Ephraïm, entre Sichem et Silo, à 3 l. S. de Samarie. Manassès y bâtit un temple, rival de celui de Jérusalem et détruit 200 ans après par Hircan : les Samaritains continuèrent d'adorer Dieu sur cette montagne.

GARLAN, *Morlaix*, Finistère (B.-Bretagne).

GARLÈDE, *Pau*, B.-Pyrén. (Béarn).

GARLIES, vill. du c. de Dumbarton (Écosse); patr. de Napier, inventeur du calcul des Logarithmes.

GARLIN, ch.-l. de cant., rel. de p., B.-Pyrén. (Béarn) : 1,000 habit. Arr. et à 8 l. N. q. E. de *Pau*.

GARMISCH ou **GARMISCHAU**, b. de Bav., au cerc. de l'Iser : 1,350 hab.

GARMOUSEY, *Guise*, Aisne (Picardie). Verrerie en gobletterie.

Digitized by Google

GARMOUTH OU GARMACH, v. du c. de Moray (Écosse), avec un beau port à l'emb. de la Spey : 700 hab. Commerce de bois, pêcheries. A 3 l. E. d'Elgin.

GARN (le), *Le-Pont-Saint-Esprit*, Gard (Lang.). —(le), *La Réole*, Gironde (Bazadois).

GARNACHE (la), *Challans*, Vendée (Poitou) : 1,500 hab. A 1 l. et dem. de la mer.

GARNANVILLE, *Conches*, Eure (Normandie).

GARNAT, *Moulins-sur-Allier*, Allier (Bourb.).

GARNAUD, *Saint-Jean-d'Angely*, Char.-Infér. (Saintonge).

GARNAY, *Dreux*, Eure-et-Loir (Ile-de-Fr.).

GARNERANS, *Toissey*, Ain (Pays-de-Dombes).

GARNETOT, *Croissanville*, Calvados (Norm.).

GARNICH ET KAHLER, c. de la pr. de Luxembourg (Belg.), à 1 l. et quart de Messanci, et 3 l. et demie de Luxembourg. 846 hab.

GARNSÉE OU SCHLEMMO, vill. de Prusse, entre deux lacs ; 600 hab. A 21 l. S. de Dantzick.

GARNUDA, v. du Dacca (Bengale), sur le Gange.

* **GAROCELI**, pp. de la Gaule Cisalpine au pi. des Alpes; avaient pour cap. Ocelum ; auj. dans la part. occ. du *Piémont*.

* **GAROCELLA**, Exiles.

GARONNE (la), *Garumna*, fleuve de Fr. ; sa source dans les Pyrénées espagnoles, au fond de la vallée d'Aran ; il entre en Fr. près de Pont-du-Roi (H.-Garonne), passe à S. Béat, Montrejeau, près de St.-Gaudens, à S.-Martory, Martres, Cazères, Carbonne, Muret, Toulouse, Verdun, le Mas-Garnier, Auvillar, Agen, Port-Ste.-Marie, Tonneins, le Mas-d'Agenais, Caumont, Marmande, la Réole, S.-Macaire, Langon, Cadillac, Podensac, Rions, Bordeaux. A 2 l. au-dessous de Bordeaux il reçoit la Dordogne, prend alors le nom de Gironde, baigne à droite Blaye, à gauche Paulhac, et se jette dans l'Océan près de la Tour Cordouan, entre la pointe de Grave et Royan. La marée se fait sentir jusqu'à Langon. Des bâtiments de 4 à 500 tonneaux remontent ce fleuve jusqu'à Bordeaux ; les plus gros vaisseaux le font jusqu'à Blaye. La Garonne devient flottable à Pont-du-Roi, et navigable à Cazères. Son cours est de 150 à 160 l. ; sa partie flottable de 20 à 25 l., et sa partie navigable de plus de 100 l. Principaux affluents : à droite l'Ariège, le canal du Midi, le Lers, le Tarn, le Lot, le Dropt, la Dordogne ; à gauche la Louge, le Touch, la Save, la Gimone, le Rats, le Gers, la Baise et le Giron.

GARONNE (Haute), dép. de Fr., qui tire son nom de la riv. principale qui l'arrose ; formée d'une partie de l'ancienne Gascogne et d'une portion du Haut-Languedoc. Il est compris entre 42° 40′ et 43° 54′ de lat. N., et entre 0° 19′ et 1° 55′ de long. O. Il est borné au N. par le dép. de Tarn-et-Garonne, à l'E. par celui du Tarn, au S.-E. par ceux de l'Aude et de l'Ariège, au S. par les Pyrénées qui le séparent de l'Espagne, et à l'O. par les dép. des H.-Pyrénées et du Gers ; sa superficie est de 441 l. c. Le climat de ce dép. est un des plus agréables de la Fr. ; le voisinage des Pyrénées, qui contribue beaucoup à la douceur de sa température, l'expose aussi à des orages fréquents et souvent funestes aux récoltes. La partie mérid. est hérissée de hautes montagnes qui dépendent des Pyrénées ; les points culminants sont : la Maladetta, le Pic du Quairot et le Crabire ; entre les montagnes sont les ports ou passages les moins difficiles ; les autres parties du dép. offrent des coteaux d'une longueur inégale et d'une médiocre élévation, dont la direction générale est du S. au N. La Garonne, le Tarn, la Gesse, traversent le dép. ; l'Ariège, le Salat, la Lèze, la Larize et la Save s'y perdent ; le Gers, la Noire, la Longe, le Touch, le Giron, le Lers, la Marcassonne, la Launace, la Sausse, la Saône, le Mures, la Tezangue, la Guièze, la Hize, le Calers, le Monthonne, l'Aumont, etc., y ont tout leur cours ; les lacs et les étangs sont situés dans la partie du S. La Garonne est navigable à Cazères, et flottable à Pont-du-Roi ; l'Ariège est navigable à Cintegabelle, le Tarn à Salut. Le canal du Midi qui ouvre une communication entre l'Océan et la Méditerranée, commence à la Garonne, et s'embouche dans l'étang de Thau (Hérault). Mines de plomb très riches, mines de cuivre, antimoine, bismuth, zinc, minerai de fer, jayet, pyrites sulfureuses, poudre d'or dans la Garonne et le Salat ; marbre, granit, pierres de taille, ardoise, pierre à chaux, plâtre, pierres à bâtir, eaux minérales à Bagnères-de-Luchon, Encausse, Barbazan, Barthe-de-Rivière et Flourens. Deux sources d'eau salée à Salies, chevaux assez estimés, beaucoup de mules, de mulets et d'ânes ; belle race de bêtes à corne et à laine, sangliers, quelques chevreuils, bécasses, ortolans. Dans les Pyrénées on trouve la gélinotte, le coq de bruyère, les ramiers et les palombes en automne ; les loups et les renards y sont très-communs ; on y trouve aussi des ours et diverses espèces d'aigles. Parmi les poissons on remarque la truite, la truite saumonée, la truite des lacs, la lamproie, l'esturgeon, le saumon et l'alose. Haras à Toulouse et à Cappens. La nature du sol est très-variable ; mais la totalité peut être divisée en terres végétales proprement dites, argileuses ou terres fortes, et en boulbènes sablonneuses ou graveleuses. L'art agricole répond à la fertilité du territoire ; les prairies naturelles pourraient être plus multipliées ; peu de prairies artificielles : les montagnes offrent d'excellents pâturages ; l'usage de diviser les terres en deux soles est généralement suivi. Jachères, peu de terrains incultes ; les bœufs y sont employés aux travaux ; les vignes sont un objet de grande culture ; les grains forment la principale richesse agricole ; les vins tiennent le second rang ; on distingue ceux de *Fronton*, de *Villaudric*, *Montesquieu-Volvestre* et *Cappens* ; légumes, plantes potagères, asperges, artichauts, melons, fraises, framboises, arbres à fruits cultivés en plein champ, orangers, dont les fleurs sont d'un grand produit. Les Pyrénées produisent une grande variété des plantes ; 48,099 hect. de forêts. L'industrie manufacturière s'exerce sur presque tous les genres ; fabr. de soierie, draps grossiers, bonneterie en fil, tricots et bas de laine, molletons, couvertures de laine et de coton, ouvrages en buis, instruments de mathématiques, chapellerie commune, chapeaux de paille d'Italie, filat. de coton, filat. et tissage de la laine ; faïenceries, papeteries, teintureries, tanneries, distill. d'eau-de-vie, verrerie, marbrerie, forges et fourneaux à la catalane ; martinets à fer et à cuivre, poudrerie et raffinerie royale. Emigration ann. de chaudronniers et remouleurs du cant. d'Aspet, qui vont en Espagne exercer leur industrie ; commerce d'exportation : grains, légumes, vins, bois de construction et de charpente, mulets, étoffes de laine, soieries, cotonnades, pâtés de foies gras, minoterie pour les colonies, etc. ; import. toiles, laines, coton, soie, quincailleries, fer, bestiaux, épiceries, matières premières pour ses manuf. Diocèse et cour royale de Toulouse. 10e div. milit. 13e arr. forestier. 7 députés à la législ. Rev. territ. : 22,448,000 fr. Ce dép. est divisé en 4 arr.

Toulouse (ch.-l.)	139,927 h.
Villefranche	61,251
Muret	86,709
S.-Gaudens	139,969
Pop. totale	427,856

39 cant. et 607 comm.

Digitized by Google

GARONS, *Nismes*, Hérault (Languedoc).
GAROS, *Orthès*, B.-Pyrén. (Béarn).
GARPHYTTA, b. du Westmanland (Suède) : 700 habitants.
GARRACHICA, v. de l'île de Ténériffe (Canaries); avait un p. très-commode, comblé par une éruption du Pic en 1704. On a bâti des maisons sur son emplacement.
GARRAUX, *St.-Béat*, H.-Gar. (Comminge).
GARRAVET, *Lombès*, Gers (Gascogne).
GARRAWAY, p. d'Afr., sur la côte des Graines ; à 6 l. O. du cap des Palmes.
GARRE (la). *Voy.* GARE (la).
GARRET-DENNIS, île de la mer du Sud, au N. de la Nouv.-Irl. : 17 l. de circonf. ; habit. noirs.
GARREY, *Dax*, Landes (Gascogne).
GARRIEUX, *Perpignan*, Pyrén.-Or. (Roussillon).
GARRIGUÉ (la), *Rhodez*, Aveiron (Rouergue).
— Haute *et* Basse (la), *Mur-de-Barres*, id.
— (la), *Aiguillon*, Lot-et-Gar. (Agénois).
— (la). *Castres*, Tarn (Languedoc).
GARRIGUES, *Uzès*, Gard (Languedoc).
—, *Sommières* (*Gard*) Hérault (Languedoc).
—, *Marmande*, Lot-et-Gar. (Agénois).
—, *Lavaur*, Tarn (H.-Languedoc).
GARRIS, *St.-Palais*, B.-Pyrén. (Navarre).
GARRISSONS, *Rhodez*, Aveiron (Rouergue).
GARROSSE, *Tartas*, Landes (Gascogne).
GARROWS, distr. montagn., entre les 25 et 26 de lat. N., sur la front. N. E. du Bengale (Ind.). Pays fert. et peuplé; hab. robustes, mais laids et presque sauvages. Aux Angl.
GARS, *Grasse*, Var (Provence).
GARSCHE, *Thionville*, Moselle (Lorraine).
GARSDALE, vill. du c. d'Yorck (Angl.) : 700 hab. A 9 l. N. O. de Settle.
GARSIS, vill. du roy. de Fez (Afr.), près de la so. de la Moulouia; à 22 l. de Melilla.
GARSTRANG, v. d'Angl.; c. et à 3 l. S. de Lancaster.
GARTACH-GROSS, b. du roy. de Wurtemberg, baill. de Pfuhlingen : 1,400 habitants.
GARTEMPE, *Guéret*, Creuse (H.-Marche).
GARTEMPE (la), riv. du Poitou (Vienne); se perd dans la Vienne.
GARTOW, vill. de la princip. de Lunebourg-Zell (Hanovre), près de l'Elbe; patr. du cél. ministre danois Bernstorff. A 5 l. E. de Lucho.
GARTZ, *Gartia*, pet. v. de Prusse, sur l'Oder : 1,100 hab.; rég. et à 6 l. S. de Stettin.— Autre de la rég. de Stralsund (Prusse), dans l'île de Rugen : 1,200 habitants.
* GARUMNA, fl. au S. de la Gaule, dans l'Aquitaine; so. aux Pyrénées, passait à Tolosa, à Burdigala; emb. dans l'Océ. (*La Garonne*).
* GARUMNI, pp. de la Gaule, sur les bords de la Garumna.
GAS, vill. de la Beauce (Eure-et-Loir), arr. de Chartres. Pop., y compris les ham. de *Berchères*, *Moineaux* et *Marolles*, env. 500 hab. Grains et bois. A 14 l. un q. S. O. de Paris, 1 l. un q. d'*Epernon*.
GASCOGNE (la), *Vasconia*, anc. prov. consid. du S. O. de la Fr., dans le gouv. de Guienne, entre la Garonne, l'Océan et les Pyrénées ; comprenait les Landes, la Chalosse, le Tursan, le Marsan, le Bigorre, le Comminge, l'Armagnac, le Couserans, le Gabardan, la Lomagne, l'Astarac, la Riv.-Verdun, le Nébousan, les Quatre-Vallées, le pays d'Albret, le Condomois, partie du Bazadois et du Bordelais : forme auj. les départ. des Htes.-Pyrén., du Gers, des Landes, et une part. de ceux des B.-Pyrén., de la H.-Gar. et du Lot-et-Gar. Cette prov. avait autref. des ducs; elle fut ensuite réunie au roy. d'Aquitaine. Dévastée dans les guerres sangl. qui eurent lieu entre la France et l'Anglet. au 14e siècle, elle eut encore plus à souffrir dans les guerres de religion du 16e.
GASCONADE, riv. de l'Amér. sept.; emb. au Missouri, après un cours d'env. 60 l.
GASNY, vill. du Vexin-Normand (Eure), arr. des Andelys, sur la riv. d'*Epte*; anc. baronnie. Pop., y compris le ham. du *Mesnil-Milon* et les mais. isol. de *Claireville*, env. 1,100 habit. St.-Nicaise et ses compagnons, apôtres du Vexin, reçurent dans ce vill. la couronne du martyre. Terr. en labour, vignes, bois et prairies ; moulins à farines. A 15 l. et dem. E. N. E. de Paris, 2 l. E. de Vernon (*Bonnières*, Seine-et-Oise).
GASPAR, détr. de la mer des Indes, entre l'île de Billiton et celle de Banca : env. 14 l. de large : joint la mer de la Chine à celle de Java.—Pet. île du détr. du même nom : bien boisée. Latitude S. 2. 21. l. E. 104. 45.
GASPARD-ET-BENAVEN, *Mur-de-Barres*, Aveiron (Rouergue).
GASPARETS, *Lezignan*, Aude (Languedoc).
GASPE, baie du go. St.-Laurent (Amér. sept.), entre les caps Gaspe et des Baleines : 6 l. d'enfoncem. dans les terres, 2 l. de large, profonde, bien abritée; hab. pêcheurs sur ses bords.
GASPERICH. Voy. HOLLERICH.
GASPÉSIE (la), *Gaspesia*, contrée de l'Amér. sept. sur la baie des Chaleurs. Hab. sauvages, chasseurs et pêcheurs, adorent le soleil. A l'E. du Canada.
GASPRÉE, *Sées*, Orne (Normandie).
GASQUES, *Valence-d'Agen*, Tarn-et-Garonne (Agénois).
GASSAC, *Castel-Jaloux*, Lot-et-Gar. (Guienne).
GASSAS, *Lausun*, Lot-et-Gar. (Agénois).
GASSE, *Limoux*, Aude (Languedoc). Forges roy.
GASSECOURT, *Luzarches*, Seine-et-Oise (Ile-de-France). Tuilerie.
GASSERAS, *Montauban*, Tarn-et-Gar. (Lang.).
GASSICOURT, vill. de l'Ile-de-Fr. (Seine-et-Oise), arr. et cant. de Mantes, entre la gr. route de Paris à Caen et la rive gauche de la Seine, dans laquelle est une pet. île qui porte le même nom : env. 300 h. Grains, vignes et légumes. A 12 l. et dem. de Paris, une dem.-l. de *Mantes*.
GASSIN, *St.-Tropez*, Var (Provence).
GASSINE, *Le Luc*, id.
GASSINO, b. du Piémont : 2,700 hab. A 3 l. de Turin.
GASSION (l'anc. *Camon*), *St.-Palais*, B.-Pyrén. (Navarre).
GAST (le), *Vire*, Calvados (Normandie).
— (le), *Mortrée*, Orne (Norm.). Verrerie.
GASTDORF, b. du cerc. de Rakonitz (Bohême) : 900 hab. Chât. remarq. sur l'Obertka. — Autre, dans le cerc. et à 3 l. de Leutméritz (Bohême), sur l'Elbe : 800 hab.
GASTEIN, *Gastenium*, b. du cerc. de Saltzbourg (emp. d'Autr.): so. d'eaux therm.; mines de fer et de plomb. A 6 l. O. S. O. de Rastadt.
GASTEL, vill. du Tyrol, près de l'Adige.—Gr. vill. du Brabant sept. (Holl.) 1,600 habit. A 2 l. N. de Rozendael.
GASTELLES, *Châteauneuf-en-Thimerais*, Eure-et-Loir (Beauce).
GASTERTHAL, vallée du centre de la Suisse, au pi. du mont Gemmi.
GASTES, *Lipostheg*, Landes (Gascogne).
GASTET (la), *St.-Sever*, id.

Digitized by Google

GASTIEN-DES-BOIS (St.-), *Honfleur*, Calvados (Normandie).

GASTINS, vill. de la Brie (Seine-et-Marne), arr. de Provins : env. 450 hab. Grains et bois, plus de chât. A 14 l. S. E. de Paris, 2 l. N. de *Nangis*.

GASTUNI ou **GASTOUNI**, v. de la Morée (Grèce), sur l'Igliaco, vis-à-vis l'île de Zante, avec un chât.; à 2 l. env. des ruines de l'anc. *Elis* : 3,000 habit. Culture de la vigne et du coton; éducat. des vers-à-soie. A 5 l. E. de Clarence.

GATA ou **GATES**, *Charidemum prom.*, cap sur la côte de Grenade, à l'extrém. S. E. de l'Esp., dans la Médit. Lat. N. 36. 43. l. O. 4. 33.

GATCHINA, pet. v. de Russie, avec un sup. palais; doit son origine à une colonie allemande. A 7 l. S. de St.-Pétersbourg.

GATEAU (le), *Rambouillet*, Seine-et-Oise (Ile-de-France).

GATES, c. de la Carol. sept. (Ét.-Unis), entre l'Et. de Virginie au N. et le c. de Chowan au S. : 6,000 h. —(les) ou *Ghauts*, longue chaîne de mont. en Asie, dans la presqu'île de l'Inde en deçà du Gange, qu'elle divise dans toute sa longueur en deux parties fort inégales. Elles arrêtent les vents périodiques, de manière que sur la côte du Malabar, on jouit du printemps quand la côte de Coromandel est dans l'hiver, et réciproquement. Cimes en plate-forme, peuplées de bœufs nombr. conduits par quelq. pasteurs : mines de fer, carr. de granit; belles forêts d'où l'on tire le bois de tek, qui sert à la construction des navires.

GATESHEAD, b. du c. de Durham (Angl.), près de New-Castle, dont il n'est séparé que par un pont sur la Tyne. A 5 l. N. E. de Durham.

GATEY, *Dôle*, Jura (Franche-Comté).

—, *Champlitte*, id.

GATHEMO, *Sourdeval*, Manche (Normandie).

GATIGUES, *Uzès*, Gard (Languedoc).

GATINAIS (le), *Vastinium*, pays dans l'Ile-de-Fr. et l'Orléanais, d'env. 18 l. de long sur 12 de large. Territ. abond. en pâtur., forêts et excell. safran.; beurre estimé, bons vins. Château-Landon, cap. Fait part. des départ. de Seine-et-Marne et Seine-et-Oise.

GATINAUD, rel. de p., *Chalus*, Hte.-Vienne (Lim.).

GATINE (la), pet. contrée de l'anc. Poitou (Deux-Sèvres), arr. de Parthenay.

—(la), *Meulan*, Seine-et-Oise (Ile-de-Fr.).

GATINES, *Craon*, Mayenne (Anjou).

—, *Sablé*, Sarthe (B.-Maine).

—(les), *Bonnières*, Seine-et-Oise (Mantois).

—(les), *Neaufle*, id.

GATO, pet. île de la mer des Indes, à 5 l. N. de Sivu. Lat. S. 11. 42. l. E. 121. 16.

GATS (les), *Rosny-sur-Seine*, Seine-et-Oise (Ile-de-Fr.).

GATSCH, jol. pet. v. de Hongrie; avec un chât. fort. Manuf. de laine. A 5 l. E. de Korpona.

GATTAR ou **KATTAR**, p. de la pr. de Lachsa (Arabie), sur le go. Persique, vis-à-vis de Bahrein.

GATTÉ, *Curias prom.*, cap à la pointe mérid. de l'île de Chypre.

GATTENAU, gr. vill. du cerc. du Danube (Wurtemberg) : 1,400 hab.

GATTEVILLE, *Valognes*, Manche (Norm.); près de Barfleur, au N. : donne son nom à la pointe où est le fanal.

GATTI-DI-VIVARIO, près Corte, *Bastia* (Corse).

GATTIÈRES, *Vence*, Var (Provence).

GATTINARA, pet. v. du Piémont, sur la Sesia, beaux vignobles; 3,600 habit. A 6 l. de Verceil.

GATTON, b. du c. de Surrey (Angl.), jadis v. cons. Deux dép. au parlem. — V. du Benin (Afr.), sur un des affl. de la riv. de Formosa.

GATTRON, v. cons. du Fezzan (Afr.).

GATUZIÈRES, *Meyrueis*, Lozère (Languedoc).

GAU (Ile du), *Toulon-sur-Mer*, Var (Provence).

GAUBÉ, *Mont-de-Marsan*, Landes (Gascogne).

GAUBE (Lac de), joli pet. lac, dans la vallée de Cauterets (Htes.-Pyr.).

GAUBERT, *Digne*, B.-Alpes (Provence).

—, *Agen*, Lot-et-Garonne (Agénois).

GAUBERTIN, *Boyne*, Loiret (Orléanais).

GAUBIVING, *Forbach*, Moselle (Lorraine).

GAUBRETIÈRE (la), *Les Herbiers*, Vendée (Poit.).

GAUBURGE (Ste.-), *Bellesme*, Orne (Perche).

— sur-Rille (Ste.-), rel. de p., *Moulins-la-Marche*, Orne (Normandie).

GAUCHIN-LE-GAL, *Béthune*, Pas-de-Calais (Art.).

— Verloin, *St.-Pol-sur-Ternoise*, id.

GAUCHOIRS (les), *Le Bourg-d'Oysans*, Isère (Dauphiné).

GAUCIEL, *Évreux*, Eure (Normandie).

GAUD, *St.-Béat*, Hte.-Gar. (Comminge).

— (le), *Draguignan*, Var (Provence).

GAUDAINE (la), *Nogent-le-Rotrou*, Eure-et-Loir (Beauce).

GAUDE (la), *Rambouillet*, Seine-et-Oise (Ile-de-France).

— (la), *Vence*, Var (Prov.), Récolte de bons vins.

GAUDECHART, *Grandvilliers*, Oise (Beauvoisis).

GAUDENS (St.-), *Fanum Sancti Gaudentii*, v., ci-devant cap. du Nébousan (Hte.-Gar.), sur la Garonne; ch.-l. de s.-préf., d'arr. et de cant., tribun. de prem. inst., collége communal, inspect. forest.; rel. et bur. de p., 5,000 hab. Comm. de grains; fabr. de burats, cadis et raz, rubans, bonneterie; tanneries, verreries, papeteries; moulins à soie, à farine, à huile et à foulons. Foires, les 10 mai, 2 j.; 22 juillet, 3 j.; 8 sept., 5 j.; 12 novembre, 3 j. L'arr. est div. en 11 cant. et 238 comm. A 12 l. E. de Tarbes, 14 S. S. O. de Toulouse, 189 S. O. de Paris. Lat. N. 43. 8. l. O. 1. 37.

GAUDENT, *Montrejeau* (*H.-Gar.*), Htes-Pyrénées (Comminge).

— (St.-), *Civray*, Vienne (Poitou). Comm. de châtaignes.

GAUDENZIO (St.-), v. de Toscane, dans le Florentin. Vignobles et plantat. d'oliviers.

GAUDERIE (St.-), *Castelnaudary*, Aude (Lang.).

GAUDIEMPRÉ, *Arras*, Pas-de-Calais (Artois).

GAUDIÈS, *Pamiers*, Ariège (H.-Languedoc).

GAUDIMONT, *Mantes*, Seine-et-Oise (Mantois).

GAUDIN, pet. p. d'Esp., sur la Médit., à l'O. d'Ivice; mouillage peu sûr.

GAUDINIÈRE (la), *Frenay-le-Vicomte*, Sarthe (Maine). Forges.

* **GAUDIOSA**, Joyeuse.

GAUDONVILLE, *St.-Clar*, Gers (Armagnac).

* **GAUDOS** ou **CLAUDOS**, pet. île de la Médit., au S. E. et près de celle de Crète; auj. *Goze de Candie*.

GAUDOUS, *Auch*, Gers (Gascogne).

GAUDREVILLE, vill. du Hurepoix (Eure-et-Loir), arr. de Chartres : env. 100 hab. Terr. en labour; vestiges d'un anc. chât. fort. A 15 l. et dem. S. S. O. de Paris, 2 et dem. N. d'*Angerville* (Seine-et-Oise).

GAUDREVILLE-LA-RIVIÈRE, *Conches*, Eure (Normandie).

* **GAUGAMÈLE**, v. de l'Assyrie (*Kurdistan*), entre Arbelles et Ninive; dans le voisin. du lieu où Alexandre gagna la célèbre bataille d'Arbelles.

GAUGINIÉ (la), *Albi*, Tarn (Languedoc).

GAUGNIES-CHAUSSÉE, c. de la pr. de Hainaut (Belg.), à 1 l. 3 q. de Pâturages, et 2 l. un q. de Mons. 452 hab.

Digitized by Google

GAUJAC, *Monpazier*, Dordogne (Périgord).
—, *Anduze*, Gard (Bas-Languedoc).
—, *Bagnols*, id.
—, *Auch*, Gers (Gascogne).
—, *Lombès*, id.
—, *Dax*, Landes (Gascogne).
—, *Marmande*, Lot-et-Garonne (Agénois).
—, *Port-Ste.-Marie*, id.
GAUJAN, *Lombès*, Gers (Gascogne).
GAUKARNA, v. du Canara sept. (Ind.) : env. 500 maisons; temple de Mahadeva; salines.
* GAULANITE, GAULANITIDE ou GAULONITIDE, pet. contrée de la Palestine, sur le rivage or. du lac de Génésareth; renfermait la ville de Gaulon.
GAULCHY, *St-Quentin*, Aisne (Picardie).
* GAULE. Voy. GALLIA.
GAULÈNE, *Albi*, Tarn (Languedoc).
* GAULOIS, hab. des Gaules, connus des Grecs sous le nom de *Celtes* et de *Galates*, un des pp. les plus anc. et les plus cél.; s'étendirent dans la Germanie, dans l'Illyrie et jusqu'aux front. de la Thrace et de la Scythie; d'un autre côté peuplèrent en part. la Gr.-Bret. et l'Esp. ainsi que le N. de l'Italie, et se rendirent si redoutables aux Romains, que lorsqu'ils remuaient, personne n'était dispensé à Rome de prendre les armes. Les guerres contre eux s'appelaient *tumultus*, c'est-à-dire *timor multus* (alarme générale). Voy. GALLIA.
* GAULOS, pet. île de la Médit., au N. O. et près de Melita; avec un b. p. : auj. *Goze* ou *Gozzo*.
GAULT (le), *Mondoubleau*, Loir-et-Cher (Maine).
— (le), *Montmirail*, Marne (Brie).
— (le), *Dourdan*, Seine-et-Oise (Ile-de-France).
— en-Beauce (le), *Bonneval*, Eure-et-Loir.
— (St.-), *Château-Gontier*, Mayenne (Maine)
GAULTIER ou GAUTIER (St.-), b. du Berry (Indre); ch.-l. de cant.; pet. séminaire du diocèse de Bourges : 1,100 habit. Arr. et à 7 l. N. du Blanc, 2 l. E. d'*Argenton-sur-Creuse*.
* GAUMELLUM, Biella.
GAUMIER, *Sarlat*, Dordogne (Périgord).
GAUNGRA, distr. montagneux du Bérar (Ind.), aux Mahrattes-Nagpores; traversé par la Tapty.
GAURA, pet. île montueuse et mal peuplée de l'archipel Grec; entre Edilles et Zéa.
GAURAIN ET RAMECROIX, c. de la pr. de Hainaut (Belg.), à 2 l. de Leuze, et une l. un q. de Tournai, 2,772 hab.
GAURE, *Toulouse*, H.-Gar. (Languedoc).
— (Pays de), ci-dev. c. de Lomagne; Fleurance, ch.-l. (Gers) : habité autref. par les *Garites*.
GAURÉ, *Montfort-l'Amaury*, Seine-et-Oise (Ile-de-France).
GAURELS, *Villefranche*, Aveiron (Rouergue).
GAURES, GUÈBRES ou PARSIS (les), *Persi*, pp. dispersé dans l'Asie, principal. en Perse, dans le Kerman et le Mékran, reste des anc. Persans : adorent le feu, regardent Zoroastre comme leur fondateur; croient à deux principes, l'un du bien et l'autre du mal, exposent les morts aux oiseaux de proie sur des édifices élevés, mœurs douces et simples; font de l'agricult; un acte de religion; persécutés par les mahométans : environ 100,000 indiv.
GAURIAC, *Bourg-sur-Gironde*, Gironde (Guienne).
GAURIAGUET, *St.-André-de-Cubzac*, Gironde (Guienne).
GAURITZ, riv. cons. du Cap-de-Bonne-Espér., rapide et dangereuse; so. aux monts Nieuweldt, emb. dans la mer de l'Inde. Lat. S. 34. 35. l. E. 19. 20.
GAUSCHERRIE, v. de la Haute-Égypte, sur la rive orient. du Nil, vis-à-vis de Tahta, présumée être l'anc. *Diospolis*. Temple antique, où les Arabes mettent leurs troupeaux à l'abri.
GAUSIES, *St.-Sever*, Landes (Gascogne).
GAUSSAN, *Lezignan*, Aude (Languedoc).
—, *Castelnau-de-Magnoac*, Hautes-Pyrénées (Comminge).
GAUSSON, *Loudéac*, Côtes-du-Nord (Bretagne).
GAUTUMPORE, v. de la prov. d'Allahabad (Ind.).
GAUVAGNAN, *Condom*, Gers (Gascogne).
GAUVIGNAN, *Lédignan*, Gard (Languedoc).
GAUVILLE, *Verneuil*, Eure (Normandie).
—, *l'Aigle*, Orne (id.).
—, *Aumale*, (*Seine-Infér.*), Somme (Picardie).
— la-Campagne, *Evreux*, Eure (Normandie).
GAUZÈNS (St.-), *Lavaur*, Tarn (H.-Lang.).
GAVARDO ou GUARDO, pet. v. du roy. Lomb.-Vénit. : 2,000 hab. A 4 l. N. E. de Brescia.
GAVARNIE, hameau de Fr., dép. des H.-Pyrénées; arr., 9 l. et dem. S. d'Argelès, cant. et comm. de Luz, poste de Tarbes. Ce hameau est situé dans la vallée de ce nom, au sein des montagnes des Pyrénées, près des frontières d'Espagne, vers la source du gave Béarnais, autrement dit *gave de Pau*. La vallée de Gavarnie offre un spectacle à la fois majestueux, imposant et terrible; c'est une enceinte demi-circulaire ou un cirque de rochers perpendiculaires d'où s'élancent dans les nues le Pic-blanc, la Brèche-de-Roland, le Pic-du-Midi et les énormes tours de Marboré; cette enceinte est fermée par un mur vertical de 500 mètres de haut; le sol est couvert de débris et d'effroyables ruines; les derniers gradins sont blancs de neiges éternelles, et le *gave* se précipite de 450 mètres de haut.
GAVARRET, *Fleurance*, Gers (Armagnac).
GAVAUDUN, *Monflanquin*, Lot-et-Gar. (Agénois). Papeterie.
GAVE, nom donné par les Basques aux riv. qui descendent des Pyrénées. On distingue surtout ceux de Pau et d'Oleron, qui tombent dans l'Adour, au départ. des B.-Pyrén.; très-poissonn., mais point navig. à cause de leur rapidité.
GAVELKOVEN, b. dans la rég. et à 8 l. S. E. de Landshut (B.-Bav.) : anc. comté.
GAVERNES, *Sommières*, Gard (Provence).
GAVET, *Le-Bourg-d'Oysans*, Isère (Dauphiné).
GAVETTO, pet. v. et p. de la rég. d'Alger (Afr.), sur le go. de Stora; à 12 l. O. de Bona.
GAVI, pet. v. des Ét.-Sardes, sur le Lemo : 1,600 h. Duché et à 8 l. N. de Gênes.
GAVIGNANO, près la Porta, *Bastia*, (Corse).
GAVILLE, *Chartres*, Eure-et-Loir (Beauce).
GAVIN-CORBINI (St.-), près Sartène, *Ajaccio* (Corse).
— d'Ampugnani (St.-), près la Porta, *Bastia* (Corse).
— Nebbio (St.-), près St.-Florent, *id.*, id.
GAVISSE, *Thionville*, Moselle (Lorraine).
GAVRAY, b. de Normandie (Manche), anc. baronnie, sur la Seine; ch.-l. de cant. : 1,500 hab. Comm. de bestiaux, toiles, crins, chaudronnerie. Foire de 5 jours, le 18 oct. Arr. et à 6 l. N. d'Avranches, 4 S. de *Coutances*.
GAVRE, b. de la prov. de la Flandre or. (Belg.), 1,131 hab.; remarq. par la bat. d'Audenarde, qui se livra dans ses env. en 1708. A 3 l. S. de Gand.
GAVRE (le), *Vozay*, Loire-Infér. (Bret.) : 1,800 h.
GAVRELLE, rel. de poste, *Arras*, Pas-de-Calais (Artois).
GAVRILOV, pet. v. du cerc. de Susdal (Russie), dans le gouv. de Vladimir.
GAVRUS, *Caen*, Calvados (Normandie).
GAWA, vill. d'Égypte, à l'E. de Faioum; ruines antiques.

Digitized by Google

GAWEISTHOF, *Bouzonville*, Moselle (Lorraine).

GAWELGHUR, forter. import. du Bérar (Ind.), sur une mont., entre les riv. de Pournah et de Tapty; jadis aux Mahrattes-Nagpores; aux Angl. depuis 1803.

GAWEL-SHARKIÉ, *Antocopolis*, ville ruinée d'Egypte; restes d'antiq.; anc. carr. et grottes sépulcrales. A 11 l. S. E. de Siout.

GAY, *Lourde*, H.-Pyrén. (Gascogne).

GAYA, v. du Port., à l'emb. du Douro, gr. et bien bâtie; regardée comme un faubourg d'Oporto. — B. du cerc. de Hradisch (Moravie) : 1,600 hab. — Pet. île à l'E. de Bornéo. Lat. N. 4. 40. l. E. 116. 28.

GAYAH ou BOUD-GAYAH, v. de l'Ind., dans le Bahar, résid. des autorités civiles; lieu supposé de la naissance de Boudh, une des divinités incarnées des Indiens, dont on y voit la statue grossièrement sculptée : fam. pélerin., qui rapporte au gouv. un revenu annuel de 400,000 fr. Lat. N. 24. 49. l. E. 82. 45.

GAYAN, *Tarbes*, H.-Pyrén. (Bigorre).

GAYORE, *Albi*, Tarn (Languedoc).

GAYE, *Sézanne*, Marne (Champagne).

GAYETTE, *Varennes-sur-Allier*, Allier (Bourb.).

GAYON, *Pau*, B.-Pyr. (Béarn).

GAYRAN (St.-), *Tonneins*, Lot-et-Gar. (Agénois).

GAYSSANNES, *St.-Nicolas-de-la-Grave*, Tarn-et-Gar. (Armagnac).

* GAZA ou GAZACA, v. de la Médie-Atropatène (*Perse*), à l'E. du lac Mantianes (d'*Ormiah*); on prétend que Cyrus y déposa les trésors enlevés à Crésus : auj. présumée *Tauris*. — V. marit. de la Palestine, une des 5 satrapies des Philistins, donnée à la tribu de Juda et bornes de la Terre promise; front. des Héviens : les Philistins la reprirent : Samson s'y ensevelit sous les ruines d'une salle de festin : Darius Codoman y déposa ses trésors; Alexandre y fut blessé : à l'emb. de la Bezor dans la Médit., sur la côte au S. O. d'Ascalon, avec un p. appelé Maiumas; aujourd. *Gaza*, en ruines.

GAZA, *Gaza*, pet., anc. et cél. v. de la Palestine, à env. 1 l. de la mer, avec un p. dit la *Nouv.-Gaza*. Vastes ruines : anc. p. comblé; communicat. de l'Égypte avec la Syrie; entrep. des caravan. : 2,000 h. Fabr. de savon et toiles de coton. Prise par les Franç., qui y battirent les Turcs en 1798. Auprès chât., résid. d'un pacha. A 20 l. de Jérusalem. Lat. N. 31. 28. l. E. 32. 30.

* GAZACROEN, v. de la Perside, prise par Héraclius : temple du Soleil et trésor de Crésus; sans doute la même que Gazaca.

* GAZÆ, v. de la Sogdiane (*Gr.-Tartarie*), au S. E. de Cyreschata.

GAZANPOUY, *Condom*, Gers (Gascogne).

GAZAVE, *Tarbes*, H.-Pyr. (Bigorre).

GAZAX, *Mirande*, Gers (Astarac).

GAZCOTTA, v. du distr. de Runggpore (Bengale).

GAZER, v. de l'Asben (Afr. intér.).

* GAZER, v. roy. de la Samarie, au S. O. de Bethel.

GAZERAN, vill. de la Beauce (Seine-et-Oise), arr. de Rambouillet. Pop., y compris les ham. du *Buisson*, du *Gâteau* et de l'*Essart*, env. 700 hab. Grains et prairies; moulins, four à chaux : ruines d'un anc. chât. sur une hauteur. A 11 l. un q. S. O. de Paris, 3 q. de *Rambouillet*.

GAZ-LA-PALUD (le), rel. de p., *La Tour-du-Pin*, Isère (Dauphiné).

GAZNAH, v. dans la part. sept. de l'Ind., près du Khorasan; à 34 l. N. E. de Candahar.

GAZOLA, pet. v. de la pr. d'Hea, roy. de Fez (Afr.), sur la côte.

GAZOLO, b. du roy. Lomb.-Vénit.; délég. et à 5 l. O. N. O. de Mantoue.

GAZOST, *Lourde*, H.-Pyr. (Gascogne).

GAZYPOUR, distr. de l'Allahabad (Ind.), borné O. et E. par la Goggrah, S. par le Gange, O. par le territ. de Joanpore : pays fert. et bien arrosé; produit grains, coton, sucre, opium, indigo. — Cap. du distr. ci-dessus, très commerç., surtout en eau de rose; sur le Gange, avec un palais et une belle mosquée.

GDOW, pet. v. de la Russie; gouvern. et à 51 l. S. de St.-Pétersbourg. — Autre dans la Galicie autrich., sur la Rawa.

GÉANGE, *Beaune* (*Côte-d'Or*), Saône-et-Loire (Bourgogne).

GEAUNE, ch.-l. de cant., Landes (Gasc.); arr. et à 5 l. S. E. de *St.-Sever*. Pop. 800 hab.

GEAY, *Saintes*, Char.-Inf. (Saintonge).

—, *Thouars*, Deux-Sèvres (Poitou).

* GEBA, mont. près de Jérusalem, où les Gabaonites crucifièrent deux enfants de Saül.

GÉBA, contrée de l'O. de l'Afr. avec une v. du même nom, sur la Géba. A 75 l. S. de Kacundy.

GÉBAÏL. Voy. DJEBAÏL.

* GÉBALÈNE, contrée de l'Arabie-Pétrée, vers la Palestine; peut-être le même pays que l'Idumée. Ainsi nommée à cause du gr. nombre de ses mont. (*Gebel*, en Arabe, *montagne*).

GEBBAR, v. du Diarbek (Turq. As.).

GEBEL-AURASS, *Auraslus*, chaîne de mont. d'Afr., dans la rég. d'Alger.

GEBELDHAUSEN, pet. v. du roy. de Hanovre; princip. et à 6 l. N. E. de Gottingue.

GEBEL-TOUR, l'anc. mont. *Sinaï*, dans l'Arabie-Pétrée.

GEBEL-ZEGHIR, île de la mer Rouge. Lat. N. 14. l. E. 58. 8.

* GEBENNA (MONS), ou GEBENNA. Voy. ce mot.

* GEBENNA, Genève.

GEBESÉE, b. d'Allem., au confl. de la Géra et de l'Unstrutt; rég. et à 3 l. d'Erfurt : 1,300 hab.

GEBI-ZEH ou GEBSA (l'anc. *Lybissa* de Bithynie), pet. v. de l'Anatolie (Turq. As.), vers le Bosphore; on y montre le tombeau d'Annibal. A 10 l. de Scutari.

GÉBUL, pet. v. de la Syrie; à 8 l. S. E. d'Alep.

GEBWEILER. Voy. GUEBWEILER.

GÉBY, île de la mer des Indes, entre Waygiou et Gilolo, sous l'Équateur. Long. E. 127. 5.

GECHINGEN, b. du cerc. de la Forêt-Noire (Wurtemberg) : 1,000 hab.

GEDAN ou ZIDEN, v. de l'Arabie; à 12 l. S. S. E. de Jidda. — Pet. île de la mer Rouge. Lat. N. 16. 20.

* GEDANUM, Dantzick.

GEDIDA, v. de l'Irak-Arabi, sur l'Euphrate.

GEDINE, vill. de la prov. de Namur (Belg.); sur la Houille, à 6 l. de Dinant. 473 hab.

GEDINGOUMA, v. du Kaarta (Afr. occ.), dans un défilé, avec de bons remparts. A 12 l. de Kemmou.

GEDRE, *Tarbes*, H.-Pyrén. (Bigorre).

— de-Bareilles, *Arreau*, H.-Pyrén. (Gascogne).

* GÉDROSIE ou CÉDROSIE, prov. de l'empire des Perses, bornée N. par la Drangiane, O. par la Carmanie, S. par l'Océ. indien, E. par l'Inde : hab. Arbites, Orites, Ichtyophages; pays sec et stérile; auj. gr. partie du *Mékran* (Perse).

GÉDUMAH, pet. roy. d'Afr., sur la rive sept. du Sénégal; borné S. par le Fouta-Torro, le Gallam et le Jaffnou, N. par un désert et le territ. du Siratic. On y trouve le fort de *Gallam*, aux Français.

GÉE, *Aire-sur-l'Adour* (*Landes*), Gers (Gascogne).

—, *Levroux*, Indre (Berry).

—, *Beaufort*, Maine-et-Loire (Anjou).

Digitized by Google

GEELRHODE, c. de la prov. de Brabant (Belg.); à 3 q. de l. d'Aerschot, et 2 l. 1 q. de Louvain. 860 habitants.

GEER, c. de la prov. de Liége (Belg.); à 1 l. et dem. de Waremme, et 5 l. 1 q. de Liége. 288 hab.

GEESH, territ. et pet. vill. d'Abyssinie, à la so. de l'Abawi ou Riv.-Bleu, regardée comme celle du Nil; pays montueux, abond. en pâturages. Les tribus des Agows viennent tous les ans y offrir des sacrifices au dieu du fleuve.

GEEST-BETZ, c. de la prov. de Brabant (Belg.); à 1 l. de Léau, et 5 l. 1 q. de Louvain. 1,405 hab.

GEESTE, pet. riv. du d. de Brême (Hanovre); emb. au Weser, au-dessous de Carlsbourg.

GEESTEON, gr. vill. de la Gueldre (Holl.). 1,000 habitants. A 1 l. S. de Rheenen.

GEEST-GEROMPONT-PETIT-ROSIÈRE, c. de la prov. de Brabant (Belg.); à 1 l. de Perwez, et 7 l. un q. de Nivelles. 870 h.

GEEST-SAINT-JEAN, ET GEEST-SAINTE-MARIE, c. de la prov. de Brabant (Belg.); à une dem. l. de Jodoigne, et 7 l. 1 q. de Nivelles. — *Saint-Remi*, c. de la prov. de Brabant (Belg.); à 1 l. et dem. de Jodoigne, et 7 l. 1 q. de Nivelles. 642 hab.

GEESTEREN. Voy. **WANSUM.**

GEETTE (la grande), riv. de Belg., so. aux confins des prov. de Namur et de Brabant; emb. dans le Demer, au-dessus de Haelen. — (La petite) riv. de la Belg., so. aux confins des prov. de Liége et de Brabant; emb. dans la grande Geette à Budingen.

GEFALL, b. du H.-Mannhartsberg (B.-Autr.) : mines de plomb. — Ou *Gefell*, b. de la rég. d'Erfurt (Prusse) : 900 hab. Fabr. de mousselines : brûlé en 1702. A 3 l. S. O. de Plauen.

GEFFEN, vill. de Holl. : 900 hab. A 3 l. E. N. E. de Bois-le-Duc.

GEFFOSSE, *Isigny*, Calvados (Norm.).

—, *Coutances*, Manche id.

GEFLE OU GEVALE, *Gevalia*, v. de la Suède, anc. cap. de la Gestricie, près du g. de Bothnie; avec un bon p. et un chât. : 6,000 hab. Exportat. de fer, poix, goudron et planches. Lat. N. 60. 39. l. E. 14. 57.

GEFLEBORG, gouv. de la Suède, dans le Nordland, depuis le golfe de Bothnie jusqu'aux montagnes de Norwège : superf. 3,708 l. carr., 90,000 hab. Territ. mont. et couv. de forêts; riches mines de fer; se compose de l'Herjedalen, de l'Helsingland et de la Gestricie. Gefle, cap.

GEGAGIL, plaine resserrée et inhabitée, à l'O. du Siwah (Afr.) : fert. en dattes, dont les habitants des côtes viennent faire la récolte.

GEGENBACH OU GENGENBACH, *Gogenbachium*, pet. v. du gr.-d. de Bade, sur la Kinzig; dans une belle vallée à laquelle elle donne son nom. A 6 l. S. E. de Strasbourg, 10 N. de Fribourg.

GEGNO, b. du roy. Lomb.-Vénit.; à 1 l. de Côme.

GEH, gr. v. du Mékran (Perse); à 60 l. de Kej.

GÉHÉE, *Levroux*, Indre (Berry).

* **GEHENNOM** (Vallée de), **D'ENNOM** ou de **TOPHET**, vallée près de Jérusalem, où l'on brûlait les cadavres d'animaux et les immondices; donna son nom à l'enfer, *Gehenna*. Les juifs infidèles y avaient élevé un temple à Moloch.

GEHMEN, b. de la rég. de Munster (Prusse), sur l'Aa : 800 hab. A 6 l. N. E. de Wesel.

* **GEHON**, l'un des 4 fl. du Paradis, branche du Tigre et de l'Euphrate réunis, en Chaldée; ou bien l'Araxe, en Arménie, et peut-être aussi l'Oronte, en Syrie : incertitude à cet égard.

GEHOUN OU GEIHOUN, *Pyrame*, riv. de la Caramanie (Turq. As.); passe à Anzarba, à Messis; emb. au golfe de Scanderoun, à quelques l. au-dessous de cette ville.

GEHREN, b. de la princip. de Schwarzbourg-Sondershausen (Allem.); 1,100 hab. A 4 l. S. d'Arnstadt.

GEIBENHEIM, *Cernay*, H.-Rhin (Alsace).

GEIER, v. du cerc. de l'Erzgebirge (roy. de Saxe) : 1,800 hab.

GEIL, pet. riv. du Tyrol; se réunit à la Drave, en Carinthie.

GEILENKIRCHEN, b. de la rég. de Clèves-Berg (Prusse); à 3 l. N. O. de Juliers.

GEIMERSHEIM, b. du cerc. de la Regen (Bav.) : 800 hab.

GEIN (St.-). *Mont-de-Marsan*, Landes (Gasc.).

GEINSHEIM, vill. du cerc. du Rhin (Bav.), distr. de Spire; 900 hab. — Autre dans la princip. d'Isembourg-Birstein (Hesse-Darmstadt), sur le Rhin : 900 hab.

GEISBERG, chât. du B.-Rhin (Alsace), près de Weissembourg, où, le 26 décem. 1793, les Franç. forcèrent les lignes des Autrich. et des Pruss., et pénétrèrent dans le Palatinat.

GEISEKE, v. de la rég. d'Arnsberg (Prusse), sur la Weche : 2,500 hab.

GEISENFELD, b. du cerc. de l'Iser (Bav.) : 900 h. Il s'y est livré un combat, le 1er septembre 1796, entre les Franç. et les Autrich.

GEISENHEIM, b. du d. de Nassau, entouré de murs : 1,200 hab. A 7 l. O. de Mayence.

GEISER, so. cél. d'Isl., à env. 8 l. N. de Skalholt; n'est chaude chaque jour que pendant quelq. minut., et fait jaillir l'eau à 90 pi. de haut.

GEISHAUSEN, *Cernay*, H.-Rhin (Alsace).

GEISINGEN, pet. v. du gr.-d. de Bade, sur le Danube : 1,000 hab. A 4 l. S. de Rothweil.

GEISIDA OU FLAVIOPOLIS (l'anc. *Gratia*), pet. v. de l'As. Min., bâtie avec des troncs d'arbres.

GEISLAUTERN, vill. de Lorraine (Moselle) : école prat. des mines; forges, fonderie, ferblanterie. A 6 l. N. E. de Sarreguemines.

GEISLING, b. du cerc. de la Régen (Bav.) : 800 hab.

GEISLINGEN, jolie pet. v. du roy. de Wurtemberg, sur le Rohrach : 1,650 hab. Fabr. de bijoux; so. minér. très-fréq. au territ. A 5 l. O. d'Ulm.

GEISMAR, pet. et anc. v. de l'élect. de Hesse, sur l'Elbe : eaux minér. renomm. : 2,400 hab. A 5 l. N. de Cassel, une dem.-l. de Fritzlar.

GEISPITZEN, *Mulhausen*, H.-Rhin (Alsace).

GEISPOLTZHEIM, b. d'Alsace (B.-Rhin); ch.-l. de cant. : 2,100 hab. Arr. et à 2 l. de *Strasbourg*.

GEISSINGEN. Voy. **GEISINGEN.**

GEISWASSER, *Neufbrisach*, H.-Rhin (Alsace).

GEISWEILER, *Saverne*, B.-Rhin id.

GEITHAYN OU GEITHEN, pet. v. du cerc. de Leipsick (Saxe) : 1,700 hab. Patrie du lexicographe Hederick. A 18 l. O. de Dresde, 2 de Rochlitz.

* **GELA**, v. forte de Sicile, sur la côte mérid., à l'emb. d'une riv. du même nom; bâtie par les Rhodiens. Étang sulfureux au voisinage. Ruines près de *Terra-Nova*.

GELACOURT, *Bacarat*, Meurthe (Lorraine).

GELAIS (St.-), *Niort*, Deux-Sèvres (Poitou).

GELAUNE, *Pont-le-Roi*, Aube (Champ.). Bonneterie.

GELAUCOURT, *Vezelize*, Meurthe (Lorraine).

* **GELBOÉ**, mont. de la Palestine, en Galilée, stériles, s'étendent de Jezraël au Jourdain : Saül y fut défait et tué avec son fils Jonathas.

GELBRESSÉE, c. de la pr. de Namur (Belg.), à 1 l. et dem. de cette ville, 459 hab.

Digitized by Google

GELD, vill. de la rég. de Dusseldorf (Prusse), sur le Rhin ; à l'endroit où Drusus fit jeter un pont.

GELDORP, b. du Brab. sept. (Holl.) : 1,100 habit. A 2 l. E. S. E. d'Eyndhoven.

* **GELDUBA**, forter. de la Gaule, sur le Rhin, chez les Ubii (territ. de *Cologne*) ; auj. détruite.

GELEEN, c. de la pr. de Limbourg (Belg.), à 1 l. un quart d'Oirsbeek, et 3 l. et dem. de Maestricht, 2,078 hab. — Pet. riv. de Belg., qui se perd dans la Meuse, près de Stevensweert.

* **GELES**, pp. Scythes, en comm. avec les Amazones. Voy. CADUSII.

GELESCH, b. de la rég. de Clèves-Berg (Prusse) ; à 4 l. E. de Juliers.

GELIN (St.-), *Richelieu*, Indre-et-Loire (Touraine).

GELINDEN, c. de la pr. de Limbourg (Belg.), à 1 l. 3 quarts de St.-Trond, et 3 l. 3 quarts de Hasselt, 569 hab.

GELINIEU, *Belley*, Ain (Bugey).

GELLAH ou COLLAH, espèce de fort de la rég. d'Alger, près de Mejerdah, au sommet d'une haute mont., refuge des criminels des états voisins, qui peuvent y séjourner jusqu'à ce qu'ils aient obtenu leur grâce. A 35 l. E. de Constantina. — V. de la rég. de Tunis (Afr.), sur un promont. escarpé, près de la Mejerdah ; appelée par les Rom. *Castra-Corneliana*, parce que l'armée de Publ.-Cornelius Scipion y prit ses quartiers d'hiver.

GELLAINVILLE, *Chartres*, Eure-et-Loir (Beauce).

GELLE, v. du Darfour (Afr.), gouv. par un prêtre ;

GELLEMALE, *Aire-sur-l'Adour* (Landes), Gers (Gascogne).

GELLENAVE, *Nogaro*, Gers (Armagnac).

GELLENONCOURT, *St.-Nicolas-du-Port*, Meurthe (Lorraine).

GELLERSHEIM, b. du roy. de Bav., sur la Wehra : 1,000 hab. A 1 l. N. O. de Schweinfurt.

GELLES, *Clermont-Ferrand*, Puy-de-Dôme (Auv.).

GELLHEIM ou GELLENHEIM, b. de la prov. bavaroise du Rhin, au pi. du mont Tonnerre : 850 hab.

GELLICUNDA, v. du Carnate (Ind.).

GELLIK, c. de la pr. de Limbourg (Belg.), à 1 l. un quart de Bilsen, et 1 l. et dem. de Maestricht, 518 hab.

GELLIN, *Pontarlier*, Doubs (Fr.-Comté).

GELLYDEG, vill. de la princip. de Galles (Angl.) : 1,800 hab. A 2 l. de Caerphilly.

GELMA ou KALMAH, anc. *Calama*, v. de la rég. d'Alger (Afr.) ; à 20 l. E. de Constantina. — L'anc. *Cilma* ou *Oppidum Cilmanense*, dans la rég. de Tunis ; ruines d'un vaste temple. A 35 l. S. S. O. de Tunis.

GELMUYDEN. Voy. GENEMUYDEN.

GELNHAUSEN, *Gelnusa*, pet. v. du gr.-d. de Hesse-Darmstadt, sur la Kinzig ; 2,700 hab. Vict. des Franç. sur les Bavarois, le 29 oct. 1813. A 5 l. E. de Hanau.

* **GÉLONS**, pp. de la Sarmatie d'Eur., dont on ignore la position ; probablem. d'origine grecque ; avaient pour cap. une v. appelée Gelonus : placés par quelques-unes au palatinat de *Kiovie*. Les Agathyrses, leurs voisins, leur apprirent à se peindre le corps et à y graver divers signes. Le sang de leurs chevaux, mêlé dans du lait, était pour eux une boisson délicieuse.

GELOS, *Pau*, Basses-Pyrénées (Béarn).

GELOT (le Bois), *Scellières*, Jura (Fr.-Comté).

GELOUX, *Mont-de-Marsan*, Landes (Gascogne).

GELRODE. Voy. GEELRHODE.

GELSO, vill. et p. de la Dalmatie (emp. d'Autr.) ; dans l'île et à 8 l. E. N. E. de Lésine.

GELUCOURT, *Dieuze*, Meurthe (Lorraine).

GELVECOURT, *Mirecourt*, Vosges (Lorr.).

GELVEN (St.-), *Rostrenen*, Côtes-du-Nord (Bret.).

GELVOUX, *Mont-de-Marsan*, Landes (Gascogne).

GELY-DU-FESCQ (St.-), *Montpellier*, Hérault (Languedoc).

GEMAAJEDID, *Gontiana*, place forte d'Afr., sur une haute mont., près de la prov. de Maroc ; très peuplée : soumise à un prince particulier.

GEMAGES, *Bellesme*, Orne (Perche).

GEMAINGOTTE, rel. de p., *St.-Dié*, Vosges (Lorraine).

GEMARKE, b. de la rég. de Dusseldorf (Prusse), sur la Wapper : 1,900 hab. Fabr. de toile, d'étoffes de coton, de soie et de laine. A 8 l. S. E. de Dusseldorf.

GEMBITZ, b. de la rég. de Bromberg (Prusse), sur la Netze : 600 hab. A 6 l. E. N. de Gnesne.

* **GEMBLACUM, GEMINIACUM**, Gembloux.

GEMBLOUX, *Geminiacum*, pet. v. de la prov. de Namur (Belg.) ; à 3 l. de cette ville, sur la riv. de Corneau ; anc. comté : 2,272 habit. On y voyait une très-belle abb. de bénédictins. Fabr. de coutellerie renomm. Cette v. avait déjà en 1123 une constitution municipale. Elle fut livrée aux flammes, et à toutes les horr. du droit affreux de la guerre en 118, ou 1186. Sous ses murs se donna, le 31 janvier 1578, la bat. où Don Juan d'Autriche défit complètement l'armée des Etats de Hollande. Les Anglais et les Autrich. y ont été battus par les Français, en 1794, et les Prussiens en 1815.

GEMBREDE, *Monflanquin*, Lot-et-Gar. (Agénois).

GEMBRIC, *Montrejeau* (*Hte.-Gar.*), H.-Pyrén. (Gascogne).

GEMEAUX, *Is-sur-Tille*, Côte-d'Or (Bourgogne).

GEMENAINCOURT, *Mirecourt*, Vosges (Lorr.).

GEMENOS, *Aubagnes*, B.-du-Rhône (Provence). Verrerie : 1,600 hab.

GEMERT, pet. v. du Brabant sept. (Holl.) : 4,000 habitants. Manuf. de toiles extrêmem. fines. A 1 l. N. de Helmont.

GEMIGNY, *Orléans*, Loiret (Orléanais).

GEMIL, *Toulouse*, H.-Gar. (Lang.).

GEMINIANO ou GEMIGNANO (San), pet. v. de la Toscane, sur une mont. 2,000 hab. Beaux palais : mine de vitriol. A 8 l. S. O. de Florence.

GEMISHKANA, v. de la Turq. As., sur les front. de l'Arménie ; bien bâtie : 7,000 hab. Mines d'argent au voisinage. A 12 l. S. de Trébisonde.

GEMLICK, autrefois *Caius*, v. de l'Asie Min., au fond du go. de Modanie. A 20 l. de Constantinople.

* **GEMMATIUM**, Jamets.

GEMME (Ste.-), *Saujon*, Char.-Infér. (Saintonge).

—, *Suncerre*, Cher (Berry).

—, *Condom*, Gers (Gascogne).

—, *Fleurance*, Gers (Armagnac).

—, *Castelnau-de-Médoc*, Gironde (Guienne).

—, *Monségur*, Gironde (Bazadois).

—, *Blois*, Loir-et-Cher (Blaisois).

—, *Castel-Jaloux*, Lot-et-Gar. (Guienne),

—, *Dormans*, Marne (Champ.).

—, *Thouars*, Deux-Sèvres (Poitou).

—, *Albi*, Tarn (Lang.).

— d'Andigné (Ste.-), *Ségré*, Maine-et-Loire (Anjou).

— de-la-Plaine (Ste.-), *Luçon*, Vendée (Poitou).

— des-Bruyères (Ste.-), *Chantonay*, Vendée (Poitou).

—le-Robert (Ste.-), *Evron*, Mayenne (Maine).

—le-Sablon (Ste.-), *Châtillon-sur-Indre*, Indre (Touraine).

—sur-Loire (Ste.-), *Angers*, Maine-et-Loire (Anjou).

Digitized by Google

GEMMENICH, c. de la prov. de Liége (Belg.), à 2 l. d'Aubel, et 3 l. et dem. de Verviers. 1,136 h.

* **GEMMETICUM**, Jumièges.

GEMMI, mont. des Alpes, entre le cant. de Berne et le Valais. On la traverse par un chemin étroit, taillé en 1736 dans la paroi d'un rocher à pic, à 1,600 pi. au-dessus de la vallée de Leuk, où il aboutit. Élevat. de la montagne, 6,985 pieds.

GEMMINGEN, *Gemminga*, petite ville du cerc. de Pfinz et Enz (gr.-d. de Bade) : 1,000 habit. A 2 l. d'Heilbronn.

GEMMONA, b. du royaume Lomb.-Vénit., dans la délég. du Frioul : 2,100 habitants. A 5 l. N. N. O. d'Udine.

GEMONVAL, *l'Ile-sur-le-Doubs*, Doubs (Franche-Comté).

GEMONVILLE, *Vezellze*, Meurthe (Lorr.).

GEMOZAC, ch.-l. de cant., *Pons*, Charente-Inférieure (Saintonge) : 2,400 h. Arr. et à 4 l. S. de Saintes.

GEMUND, *Gemunda*, ville très-anc. du cerc. de la Jart (Wurtemberg), ci-devant libre et impér., murée et flanquée de tours, sur la Remnitz : 5,500 habit., presque tous cathol. Fabr. de chapelets. A 10 l. E. de Stuttgard. Elle donne son nom à un bail. de 11 l. carr. de superf., avec 32,000 habit.—Pet. ville de la H.-Carinthie, avec un chât. et des fabr. de fer et d'acier; à 10 l. de Clagenfurth. — Autre, dans la rég. d'Aix-la-Chapelle (Prusse); mines de fer et de cuivre. A 17 l. de Coblentz.—Autre, dans la B.-Autr., sur les front. de Bohême; à 25 l. de Vienne. — (*Necker*), pet. v. du cerc. du Necker (gr.-d. de Bade), au confl. de l'Elsatz et du Necker : 2,000 h.

GEMUNDEN, pet. ville du royaume de Bavière, au confl. de la Saale et du Mein : 1,100 h. A 16 l. N. de Wurtzbourg — Autre, dans la H.-Autr., sur le lac et la riv. de Traun : 1,800 habit. Gr. comm. de sel. A 10 l. de Lintz.—B. de la rég. de Coblentz (Prusse), sur le Hundsruck : 800 hab. A 15 l. E. de Francfort. —*Ander-Wohra*, b. de l'élect. de Hesse-Cassel, sur la Wohra : 1,200 h. A 6 l. S. O. de Fritzlar.

* **GENABUM**, ensuite **AURELIANI**, ville de la Gaule, appartint d'abord aux Carnutes; ayant été détruite par César, elle fut rebâtie par Aurélien qui lui donna son nom. C'est alors qu'elle devint la cap. d'un petit pp. appelé Aureliani; auj. *Orléans*.

GENAC, *Rouillac*, Charente (Angoumois).

* **GENADIUM**, Chonad.

GENAIES (St.-), presqu'île de la Prov. (B.-du-Rhône), entre la Médit. et la baie de Martigues.

GENAINVILLE, vill. du Vexin (Seine-et-Oise), arr. de Mantes, dans une vallée traversée par un ruiss. qui fait tourner plusieurs moulins. Pop., y compris le ham. de *la Monnerie* et la ferme de *la Bretèche*, env. 400 hab. Grains, prairies et bruyères; carr. et four à chaux. A 14 l. et dem. N. O. de Paris, 1 l. de *Magny*.

GENALER, ville d'Abyssinie, cap. du territoire d'Agowma.

GENAP ou **GENAPE**, *Genapium*, petite ville de la prov. de Brabant (Belg.), sur la Dyle : 1,559 habit. Papeterie, fonderie, moulins à huile, brasserie; jadis importante. Le Dauphin, qui fut depuis Louis XI, y avait un château, où il demeura 5 ans. A 2 l. E. de Nivelles, 5 et dem. S. de Bruxelles.

GENARD (St.-), *Melle*, Deux-Sèvres (Poitou).

GENAS, *Monségur*, Gironde (Bazadois).

—, *Lyon* (*Rhône*), Isère (Dauphiné).

GÉNAT, *Tarascon-sur-Ariège*, Ariège (Pays-de-Foix).

* **GENAUNI**, pp. cruels, habitant la partie extér. des Alpes, avec les Noriques et les Vindéliciens; furent soumis par Drusus, sous l'empire d'Auguste. Aujourd'hui au val *Anagnia*, entre le lac de Como et l'Adige.

GÉNAVILLE, *Brie*, Moselle (Lorr.).

GENAY, *Trévoux*, Ain (Pays-de-Dombes).

—, *Sémur*, Côte-d'Or (Bourg.).

GENBERABA, v. de l'Irak (Perse).

GENÇAI, ch.-l. de cant., *Vivonne*, Vienne (Poitou); arr. et à 6 l. N. E. de Civray.

GENCE (St.-), *Limoges*, H.-Vienne (Limousin).

GENCY, *Pontoise*, Seine-et-Oise (Ile-de-Fr.).

GENDARMERIE (la), *Angerville*, id.

GENDBRUGGE, c. de la prov. de la Flandre orient. (Belg.), à une dem. l. de Gand. 1,154 hab.

GENDECOURT, *Bapaume* (*Pas-de-Calais*), Somme (Picardie).

GENDERLINGEN, b. cons. de la Gueldre (Holl.) : 2,800 hab.

GENDERTHEIM, *Strasbourg*, B.-Rhin (Alsace).

GENDIE, vill. de la Haute-Égypte, sur la rive g. du Nil.

GENDREVILLE, *Neufchâteau*, Vosges (Lorr.).

GENDREY, ch.-l. de cant.; arr. et à 4 l. N. E. de *Dôle*, Jura (Fr.-Comté).

GENÉ. Voy. GENNÉ.

GENÉBRIÈRES, *Montauban*, Tarn-et-Garonne (Languedoc).

GENECH, *Orchies*, Nord (Flandre).

GENELCHIER, *Belfort* (*H.-Rhin*), Doubs (Franche-Comté).

GENEFFE, c. de la prov. de Liége (Belg.), à 1 l. 5 q. de Hologne, et 3 de Liége. 547 hab.

GENEHOA, *Genehoa*, pays de la Nigritie (Afr.), le long du Niger; abonde en riz, orge, coton, troupeaux et poisson.

GENEIX (St.-), *Issoire*, Puy-de-Dôme (Auv.).

—de-Champespe (St.-), *Besse*, id.

—de-Fix (St.), *Le Puy*, H.-Loire (Velay).

—en-Coiron (St.-), *Villeneuve-de-Berg*, Ardèche (B.-Languedoc).

—lès-Monges (St.), *Clermont-Ferrand*, Puy-de-Dôme (Auvergne).

—lès-St.-Paulien (St.-), *Le Puy*, Haute-Loire (Velay).

GENELARD, *Perrecy*, Saône-et-Loire (Bourg.); sur la Brebince.

GENELAY, *Le Ribay*, Mayenne (Maine).

GENEMUYDEN ou **GELMUYDEN**, b. de Holl., sur le Zuyderzée : 1,000 hab. Fabr. de filets. A 3 l. N. N. O. de Zwoll.

GENENNE (El), v. de la Haute-Égypte; à 25 l. de Girgé.

GENENS, *Condom*, Gers (Gascogne).

GÉNÉRAC, *Nismes*, Gard (Languedoc).

—, *Blaye*, Gironde (Guienne).

GÉNÉRARGUES, *Anduze*, Gard (B.-Languedoc).

GENEREST, *Montrejeau* (*H.-Gar.*), Htes.-Pyrén. (Gascogne).

GÉNÉROLO, mont. des Alpes-Lombardes, entre le val Maggia et le lac Lugano. Élevat. 5,557 pieds au-dessus de la mer.

GENEROUX (St.-), *Airvault*, Deux-Sèvres (Poitou).

GENERVILLE, *Castelnaudary*, Aude (Lang.).

GÊNES (en italien *Genova*), d. des Et.-Sardes, le long du go. du même nom, entre la Toscane et le c. de Nice : 220 l. carr., 25 v., 745 b. et vill., 552,000 habit. (la *H.-Ligurie* des Rom.). Pays de mont. (ramificat. des Apennins), couvertes de forêts ou stér.; climat tempéré; bons pâtur. : territ. peu fert. en blé, assez bien cultivé, produit légumes, olives, oranges, citrons, excell. vins, beaucoup de soie; renferme en

Digitized by Google

outre des carr. de marbre et d'albâtre. Fab. et grand comm. de confitures, crême de tartre, vermicelle, macaróni, fromage de Parme, huile d'olives, savons, parfums, etc. Anc. république, jadis très-commerç., gouvernée par un corps de sénateurs et un doge élu parmi eux pour deux ans; formée en nouv. république en 1797, avait 6 juridict., 47 cantons, sénat et doge à vie; réunie ensuite à la France, forma 3 départ., de Gênes, de Montenotte et des Apennins, lequel ordre de choses dura jusqu'en 1814, qu'elle fut incorporée, par le congrès de Vienne, aux états du roi de Sardaigne.—(*Genua*), v. marit. et archiépisc. d'Italie, capit. du duc. ci-dessus, au fond du go. du même nom, s'élève en amphit. sur le penchant d'une colline, et est entourée d'une double muraille; surnommée la Superbe, à cause de la magnificence de ses églises, édifices publics et palais nombreux, dont la plupart sont en marbre; du reste, moins belle qu'on ne le croirait d'abord, à cause de ses rues étr. et irrégulières. Parmi ses palais nombreux on distingue ceux de Doria, Durazzo, Serra, Pallavicini, Brignolles et Balbi. Tous ces édifices abondent en marbre blanc, en stuc, en peintures à fresque, en lapis, en sculptures et en dorures, en terrasses de marbre blanc, en riches colonnades, en ornements de toute espèce. Le palais de Doria, l'un des plus magnifiques, a été habité par Charles-Quint et par Napoléon. Celui du Doge est un immense édifice dont la façade est ornée de deux rangs de colonnes en stuc; on y remarque surtout la salle du conseil ornée de 38 colonnes de marbre brocatille. Trois théâtres, plusieurs hospices consid., entrepôts publics de vins, huiles, bois, etc., promenades agréables. Port en forme de demi-cercle, vaste et profond, dont l'entrée est fermée par deux môles fortifiés: 76,000 habit. Export. de riz, fruits d'Italie, huile d'olives, soieries, damas, velours: importation de blé, soie écrue, fer, provisions navales, linge, toiles à voiles, étain, plomb, quincaillerie, coton, laine, cire, denrées coloniales et poisson salé. Fabr. de galons, draps, velours de soie, basin, satin, florence, bas de soie, coton, tricot de Berlin, cartes, papiers, joaillerie, etc. Le catholicisme, religion dominante, autres cultes tolérés: univers., académ., biblioth. publ.; école de marine. Patr. d'Adrien V, de Doria, etc.; Christophe-Colomb naquit sur son territoire. Soumise par les Goths, à qui les Lombards l'enlevèrent; détruite depuis; fut relevée par Charlemagne qui l'annexa à l'empire français. Les Sarrasins la prirent au 10e siècle, passèrent tous les hommes au fil de l'épée, et emmenèrent les femmes et les enfants esclaves en Afrique. Rétablie de nouveau, ses habit. se livrèrent au commerce et s'érigèrent en république. Ils donnèrent du secours aux princes chrétiens, dans les croisades; résistèrent courageusement aux Pisans en 1125; s'adonnèrent ensuite aux factions et flottèrent d'esclavage en esclavage, jusqu'à la fin du 14e siècle, qu'ils cédèrent à Charles VI, roi de France, la souveraineté de leur ville; ils se révoltèrent bientôt contre ce prince, et se soumirent, en 1408, au joug de Charles VII, qu'ils secouèrent encore. Ils voulurent se donner à Louis XI, qui répondit qu'*ils pouvaient se donner au diable*, et finirent par se livrer, en 1464, au duc de Milan. En 1528 André Doria rendit à Gênes sa liberté que Louis XII lui avait ravie, et établit dans cette ville la forme du gouvern. aristocratique qui a subsisté jusqu'en 1796. Louis XIV la fit bombarder en 1685: en 1800, Masséna y soutint, contre les Anglais et les Austro-Russes, le siége le plus mémorable dont il soit fait mention dans les annales modernes. Une maladie épidémique, suite de ce siége, pendant lequel 20,000 personnes *étaient mortes* de faim, y fit périr encore plus de 65,000 individus. La banque de Gênes, fondée en 1407, et supprimée en 1798, était un des plus grands établ. de ce genre qu'il y eût en Europe. On y compte par liv. de 12 den.; la liv. cour. vaut 82 c., *monnaie réelle*, *Or*, génovine de 4 pist., vaut 78 fr. 70 c.; demi-génovine, 39 fr. 35 c.; quart de génovine, 19 fr. 68 c.: *argent*, l'écu, 6 fr. 54 c.; le demi-écu, 3 fr. 27 c.; le sequin ou zecchino, 11 fr. 80 c. Cent mètr. font à Gênes, 59,55 gr. aunes de 10 palmes et demie; 35,85 cannes de palme pour toiles; 42,20 pet. aunes de palmes ou 170,52 brasses de 2 tiers de palme ou 398,16 palmes. A 29 l. S. de Milan, 32 S. E. de Turin, 57 N. O. de Florence, 120 N. de Rome, 185 S. q. E. de Paris. Latit. N. 44. 25. 1. E. 6. 57.

GENÉS (St.-), *Bordeaux*, Gironde (Bordelais).
—(St.-), *Nérac*, Lot-et-Gar. (Condomois).
—de-Castillon (St.-), *Castillon*, Gironde (Guienne).
—de-Lombaud (St.-), *Bordeaux*, Gironde (Bordelais).
—de-Queil (St.-), *St.-André-de-Cubzac*, id.

* **GÉNÉSARETH.** Voy. TIBÉRIADE. — (Mer ou Lac de) ou de *Tibériade*, lac de la Palestine, dans la Galilée, qui était traversé par le Jourdain: 6 l. du N. au S., 3 de l'E. à l'O.; entouré de montagnes. J.-C. séjourna presque touj. aux envir. de ce lac, et souvent, du haut d'une barque, il enseignait les pp. rassemblés sur le rivage.

GENESÉE, c. du New-York (Et.-Unis), près du lac Ontario. Territ. plat et généralement cultivé, très-fert. sur les bords de la riv. du même nom: 12,600 hab. Batavia, ch.-l.—Riv. des Et.-Unis; so. au c. de Porter (Pensylvanie), traverse le New-York, emb. au lac Ontario: chutes de 75 à 96 pi. de haut, à 2 l. de son emb.

GENEST, *Avranches*, Manche (Normandie).
—(le), *Laval*, Mayenne (Maine).
—(la), *Chevreuse*, Seine-et-Oise (Hurepoix).
—(St.-), *Montlucon*, Allier (Bourbonnais).
—(Tour St.-), *Arles-sur-Rhône*, B.-du-Rhône (Prov.).
—(St.-), *Tulle*, Corrèze (B.-Limousin).
—, *Sezanne*, Marne (Champ.).
—, *Vitry-le-Français*, id.
—, *Longuy*, Moselle (Lorr.).
—, *Alby*, Tarn (H.-Lang.).
—, *Rabastens*, Tarn (H.-Lang.).
—, *Pierre-Buffière*, H.-Vienne (Limousin).
—, *Rembervillers*, Vosges (Lorr.).
—Champanelle (St.-), *Clermont-Ferrand*, Puy-de-Dôme (Auv.).
—d'Ambière (St.-), *Châtellerault*, Vienne (Poitou).
—de-Bauzon (St.-), *Joyeuse*, Ardèche (Vivarais).
—de-Contest (St.-), *Castres*, Tarn (Lang.).
—de-l'Albanel (St.-), *Lavaur*, id.
—du-Rest (St.-), *Aigueperse*, Puy-de-Dôme (Auvergne).
—l'Enfant (St.-), *Riom*, id.
—Lerpt (St.-), *St.-Etienne*, Loire (Forez).
—Malifaux (St.-), ch.-l. de cant.; arr. et à 2 l. et dem. S. de *Saint-Etienne*, Loire (Forez). Ruines d'un aqueduc rom.: 2,000 h.

GENEST-SUR-LENCLOISTRE (St.-), *Chatellerault*, Vienne (Poitou).

GENESTE (la), *Mantaigu*, Puy-de-Dôme (Auv.).

GENESTELLE, *Aubenas*, Ardèche (Vivarais).

GENESTET, *Bergerac*, Dordogne (Périgord).

GENESTON, *Machecoul*, Loire-Inférr. (Bretagne). Anc. abb. de St.-Augustin.

GENETAY (le), *Bourgthéroude*, Eure (Norm.).

Digitized by Google

GENETEIL, *Beaugé*, Maine-et-Loire (Anjou).

GENETOUSE (la), *Montlieu*, Charente-Inférieure (Saintonge).

GENETOUZE (la), *Bourbon-Vendée*, Vendée (Poitou).

—(la), *St.-Léonard*, H.-Vienne (Limousin).

GENETTE (la), *Louhans*, Saône-et-Loire (Bresse-Châlonnaise).

GENETTES (les), *Moulins-la-Marche*, Orne (Normandie).

GENEUILLE, *Besançon*, Doubs (Fr.-C.).

GENEVA, v. de la Gaule, jadis colonie rom., sur la front. S. O. des Helvetii, à l'extrém. occid. du lac Lemanus; auj. *Genève*.

GENEVAUX. Voy. L'ÉGLISE.

GENÈVE, *Geneva*, anc., gr., belle et forte v., une des plus riches, des plus commerç et des plus floriss. de l'Europe, à l'extrémité occ. du lac du même nom et divisée en 3 parties par le Rhône : la cité, la petite ville et l'île; sur les front. de la France, de la Savoie et de la Suisse : fut aux Bourguignons, aux Franç., au duc de Savoie, puis libre; cap. de la ci-devant république aristocrat. de son nom; réunie de nouveau à la France en 1798, séparée en 1814, et admise alors dans la confédération helvétique dont elle fait partie depuis cette époque. Gouvern. représentatif confié à un conseil d'état de 24 membres inamovibles, chargés du pouvoir exécutif et ayant à leur tête quatre syndics, et à un conseil souverain de 250 membres; ne reconnaît plus, comme autrefois, des patriciens et des classes privilégiées, tous les citoyens y étant égaux devant la loi : siége d'un trib. civil, d'un trib. de comm., d'un trib. d'appel et d'un trib. des recours en grâce. Jadis épiscop., ensuite calviniste; tolère les autres cultes : acad. protest. ou fameux collége, dont les deux prem. profess. de théologie furent Calvin et Théodore de Bèze; univers. qui compte ordinairem. 1,000 élèves; belle collect. d'hist. natur., jardin botanique, petit musée de peinture, bibliothèque publ., théâtre, hôpitaux, etc.; bel arsenal, hôtel-de-ville remarq. par sa construct. et son escalier sans degrés, que l'on peut monter en voiture; jolies promen. : 22,000 hab. Manuf. d'horlogerie, qu'on exporte dans tous les pays de l'Europe; elles occupent plus de 7,000 ouvriers, et produisent 70,000 montres par an; de bijouterie, schals mérinos, émaux, cristaux, verres de montre, peinture sur porcelaine, impress. de toiles, mousselines, étoffes de laine et de soie, instrum. de mathématiq. et de chirurgie; imprim., libr., etc. Gr. opérat. de banque : la liv. de 20 sous à 12 den. de Genève, vaut 1 fr. 63 c. et le florin de 12 sous à quatre quarts, 46 c. Cent mètres font 82,27 aunes de Genève, Patrie de Bonnet, J.-J. Rousseau, Tronchin, Abausit, Casaubon, Spon, Saussure, Petitot, Necker, Mme de Staël, etc. Son territ. comprend ensemble une superf. d'env. 9 l. carr., et une pop. de 41,500 hab. Sol sablonneux et peu fert., mais bien cultivé; température froide. Contingent annuel du cant., 600 hommes. Sur une colline, à 17 l. N. de Chambéry, 28 N. E. de Lyon, 26 S. de Besançon, 132 S. E. de Paris. Lat. N. 46. 12. l. E. 3. 48.

GENÈVE (Lac de). Voy. LÉMAN.

GENÈVE, lac de l'Amérique sept., dans le H.-Canada, à l'extrémité O. de celui d'Ontario, avec lequel il communique par un petit canal.—V. du New-York (Ét.-Unis), à l'extrémité N. O. du lac de Sénéca. A 39 l. de Niagara.

GENEVIÈVE (Ste.-), *Rozoy-sur-Serre*, Aisne (Picardie).

—, chef-lieu de cant., *Mur-de-Barres*, Aveiron (Rouergue); arr. et à 7 l. N. d'Espalion : 1,200 habit.

GENEVIÈVE (Ste.) *Valognes*, Manche (Norm.).

—, *Pont-à-Mousson*, Meurthe (Lorr.).

—, vill. de l'Ile-de-Fr. (Oise), arr. de Beauvais, sur une émin., et traversé à son extrémité or. par la gr. route de Beauvais à Paris. Popul., y compris *Novillers-Ste-Geneviève*, anc. annexe de cette par., les ham. du *Petit-Fercourt*, de *la Fusée*, de *la Croix*, et partie de celui de la *Mare-d'Ovillers*, env. 1,000 hab. Fabriq. cons. de tabletterie, bois d'éventails et cornes à lanternes. A 11 l. 3 q. de Paris, une l. 1 q. S. de *Noailles*.

GENEVIÈVE (Ste.-), *Nanterre*, Seine (Ile-de-Fr.).

—, *Tôtes*, Seine-Inférieure (Norm.).

— de-Luines (Ste.-), *Tours*, Indre-et-Loire (Touraine).

— des-Bois (Ste.-), *Châtillon-sur-Loing*, Loiret (Gatinais).

— des-Bois (Ste.-), vill. de l'Ile de Fr. (Seine-et-Oise), arr. de Corbeil, presque contigu à la forêt de Crécy, sur une éminence baignée par la riv. d'*Orge*. Popul., y compris les ham. de *Liers*, du *Perray*, et les mais. de camp. dites la *Cossonnerie* et le *Parc-pierre*, env. 300 h. Ancien château démoli, puis reconstruit en partie; parc de 300 arp., clos de murs. A 6 l. S. de Paris, une l. et demie de Longjumeau (*Linas*).

GENEVIÈVE-EN-BRAY (Ste.-), *Forges*, Seine-Inf. (Norm.).

— lès-Gasny (Ste.-), vill. du Vexin (Eure), arr. des Andelys, sur la riv. d'*Epte*; anc. seigneurie : envir. 200 h. Grains, vignes, bois et prairies, chât. A 16 l. et demie de Paris, 2 l. un q. d'Écos (*Bonnières*, Seine-et-Oise).

GENEVIÈVE (Ste.-), distr. du territoire de Missouri (Ét.-Unis), borné S. E. par l'Apple-Creek, N. par la Merrimack, N. E. par le Mississipi; limites incertain. à l'O. : montagnes, abonde en mines de plomb et de sel.— V. cap. du distr. ci-dessus, près du Mississipi, fondée en 1774 : 1,400 h. Entrepôt de tout le plomb que fournissent les mines de la Merrimack; collége. A 8 l. au-dessous d'Herculanum. Lat. N. 37. 51.

GENEVILLIERS, vill. de l'Ile-de-Fr. (Seine), arr. de St.-Denis, dans une plaine, à peu de dist. de la riv. g. de la Seine. Pop., y compris le hameau de *Villeneuve-la-Garenne*, env. 1,100 h. Grains et légum.; belles maisons de camp., entre autres celle qui appartenait autrefois au maréchal de Richelieu. A 2 l. N. de Paris, 2 l. N. E. de Nanterre (*Neuilly-sur-Seine*).

GENEVOIS, prov. de Savoie, au S. du cant. de Genève; bornée d'un côté par la Fr., de l'autre par la Savoie propre. Pays de plaines et de mont., très-bien cultivé : 70,000 h. Il échut à la Savoie au 15e siècle, et fit partie du dép. franç. du Mont-Blanc depuis 1795 jusqu'en 1815.

GENEVRAY, *Vernon*, Eure (Norm.).

—. *Grenoble*, Isère (Dauphiné).

GENEVRAYE (le), *Nonant*, Orne (Norm.).

— (la), vill. du Gatinais (Seine-et-Marne), arr. de Fontainebleau, entre Nemours et Moret, près de la riv. de *Loing*. Pop., y compris les ham. de *Cugny* et de *Petit-Bois*, env. 200 h. Grains et prairies : chât. de la *Tour*, avec un parc, entre la riv. et le canal de *Loing* : sur le bord du même canal, chât. de *Berville*, avec de belles plantations et une tuilerie considérable. A 17 l. S. S. E. de Paris, 2 l. S. E. de Moret (*Nemours*).

GENÈVRE, *Alpis Cottia*, mont. des Alpes, entre la Fr. et le Piémont, à 3 l. de Briançon. Élév. 6,000 pi.; sur le sommet, espèce de plaine avec un vill. du même nom et un couvent qui sert d'hospice aux voyageurs.

GENEVREUILLE, *Lure*, Hte.-Saône (Fr.-Comté).

Digitized by Google

GENEVREY, *Vesoul*, Hte.-Saône (Franche-Comté). Tuilerie.

GENEVRIÈRES, *Fay-Billot*, H.-Marne (Champ.).

GENEVROYE (la), *Vignory*, id.

GENEY, *l'Ile-sur-le-Doubs*, Doubs (Fr.-Comté).

GENGA, b. de l'Et.-de-l'Egl. (Italie); patr. du pape Léon XII.

GENGENBACH. Voy. GEGENBACH.

GENGOLF (St.-), *Ruffach*, H.-Rhin (Alsace).

GENGOU (St.-), *Toul*, Meurthe (Lorraine).

—, *Luzy*, Nièvre (Nivernais).

— de-Seissé (St.-), *Saint-Oyen*, Saône-et-Loire (Bourgogne).

— le-Royal (St.-), *Gengulfinum Regale*, pet. v. de Bourgogne (Saône-et-Loire), près de la Grône, chef-l. de cant., de l'arr. et à 10 l. de Mâcon, 3 de *Buxy* : 2,000 habit. Récolte et comm. de bons vins, fontaine dite de Jouvence. Anc. châtellenie royale : tanneries renommées.

GENGOULPH (St.-), *Gandelu*, Aisne (Brie).

* GENGULFINUM, Saint-Gengou.

GENICOURT, vill. de l'Ile-de-France (Seine-et-Oise), arr. et cant. de Pontoise, env. 150 hab. A 8 l. un q. N. O. de Paris, 1 l. un q. N. O. de *Pontoise*.

GENICOURT-EN-BARROIS, *Bar-le-Duc*, Meuse (Barrois).

— sur-Meuse, *Verdun-sur-Meuse*, Meuse (Lorraine).

GENIE (la), *Lourde*, Hautes-Pyrénées (Gascogne).

— (St.-), *Marseille*, Bouches-du-Rhône (Prov.).

GENIÉS (St.), *Sarlat*, Dordogne (Périgord).

—, *Toulouse*, Haute-Garonne (Languedoc).

—, *Béziers*, Hérault (*id*).

—, *Lodève*, id.

—, *Montauban*, Tarn-et-Garonne (Languedoc).

— au-Merle (St.-), *Argentac*, Corrèze (Lim.).

— de-Bertrand (St.-), *Milhaud*, Aveiron (Rouerg.).

— de-Comolas (St.-), *Roquemaure*, Gard (Languedoc). Commerce de vins fins et d'eau-de-vie.

— de-la-Millau (St.-), *Cahors*, Lot (Quercy).

— de-Lers (St.), *Rhodez*, Aveiron (Rouergue).

— de-Malgoires (St.), *Fismes*, Gard (Languedoc).

— de-Rivedol (St.), pet. v. du Rouergue (Aveiron), sur le Lot; ch.-l. de cant., trib. de comm., chambre des arts et mét., collége commun.; bureau de p., 3,350 hab. Terr. fert. en grains, vins, fruits, garance; fabr. cons. d'étoff. de laine, chapell., tann. Patr. de l'abbé Raynal. Arr. et à 4 l. d'Espalion, 156 S. de Paris.

GENIÉS-DES-MOURGUES (St.-), *Lunel*, Hérault (Languedoc).

— d'Estaing (St.-), *Espalion*, Aveiron (Rouergue).

— de-Varansac (St.-), *Bédarrieux*, Hérault (Languedoc).

— de-Vaux (St.-), *Cahors*, Lot (Quercy).

— Dromont (St.-), *Sisteron*, Basses-Alpes (Provence).

— la-Champ (St.-), *Le Chailard*, Ardèche (Vivarais).

— la-Coste (St.-), *Argentac*, Corrèze (Limousin).

GENILLÉ, *Loches*, Indre-et-Loire (Touraine).

GENIS, *Exideuil*, Dordogne (Lim.) : 1,400 hab.

— (St.-), rel. de p., *Ferney*, Ain (Pays-de-Gex).

— (St.-), *Blanzac*, Charente (Angoumois).

— (St.-), b. de Saintonge (Char.-Infér); ch.-l. de cant.; rel. et bur. de p., 900 habit. Arr. et à 2 l. O. de Jonzac, 129 S. O. de Paris.

GENIS (St.-), *Montelimart*, Drôme (Dauphiné).

—, *Mens*, Isère, id.

— de-Fontaine (St.-), *Collioure*, Pyrén.-Orient. (Roussillon).

GENIS-DES-MEULIÈRES (St.-), *Angoulême*, Char. (Ang.).

— du-Bois (St.-), *Cadillac*, Gironde (Bordelais).

— en-Blaye (St.-), *Blaye*, Gironde (Guienne).

— l'Argentière (St.-), *l'Arbreste*, Rhône (Lyonnais).

— Laval (St.-), ch.-l. de cant.; arr. et à 2 l. S. de *Lyon*, Rhône (Lyonnais): 2,400 hab. Fabr. de papiers peints, et de toutes sortes de couleurs. Usines sur la *Mouche*, source du voisinage.

GENIS-LE-DÉGOULX (St.-), *Serre*, Hautes-Alpes (Dauphiné).

— les-Ollières (St.-), *Lyon*, Rhône (Lyonnais).

— sur-Menthon (St.-), *Mâcon* (*Saône-et-Loire*), Ain (Bresse).

— Terre-Noire (St.-), *Rives-de-Gier*, Loire (Forez). Mines de houille, fonderie, fabr. de clouterie.

GENIS D'OSTE ou D'AOSTE (St.-), b. de Savoie, au confl. du Guiers et du Rhône : 1,300 habit. A 7 l. O. de Chambéry.

GENISSAC (le Port de), *Libourne*, Gironde (Guienne).

— GENISSAC, *id.* id.

GENISSIAT, *Châtillon-de-Michaille*, Ain (Bugey).

GENISSIEUX, *Romans*, Drôme (Dauphiné).

GENITOIRE (le), belle ferme, ci-dev. chât. (Seine-et-Marne. Voy. BUSSY-ST.-GEORGES.

GENK, c. de la prov. de Limbourg (Belg.); à 2 l. un q. de Bilsen, et 3 l. 3 q. de Maestricht. 1,476 habitants.

GENLI, c. de la prov. de Hainaut (Belg.), à une l. de Pâturages, et 1 l. et dem. de Mons. 553 habitants.

GENLIS ou VILLEQUIER-AUMONT, *Chauny*, Aisne (Picardie); à 10 l. O. q. N. de Laon. Ci-devant marquisat et abbaye de Prémontrés.

GENLIS, b. de Bourgogne (Côte d'Or); ch.-l. de cant.; rel. et bur. de p., 800 habit. Arr. et à 4 l. de Dijon, 80 S. E. de Paris. Comm. de grains.

GENNABA, pet. v. du Farsistan (Perse), sur le go. Persique.

GENNARO, *Lucretilis*, mont. des Apennins (Ital.).

GENNÉ, *le Lion-d'Angers*, Maine-et-Loire (Anjou).

GENNEP, b. de la prov. de Limbourg (Belg.), sur le Niers, à 5 l. un q. de Horst, et 1 l. 3 quarts de Ruremonde. 1,114 habitants.

GENNES, *Besançon*, Doubs (Fr.-Comté).

—, ch.-l. de cant., *les Rosiers*, Maine-et-Loire (Anjou); arr. et à 4 l. N. O. de Saumur. 1,500 habit.

GENNES, *Château-Gontier*, Mayenne (Maine).

—, *Varennes-en-Argonne*, Meuse (Champ.).

—, *Connerré*, Sarthe (Maine).

— le-Gandelain, *Alençon* (*Orne*), Sarthe (Maine).

— lès-Yvergny, *Auxy-le-Château*, Pas-de-Calais (Artois).

— sous-Montsurs, *Laval*, Mayenne (Bas-Maine).

— sur-Seiche, *La Guerche*, Ille-et-Vilaine (Bret.).

* GENNESAR, v. et cant. de Galilée, au N. du lac de Génésareth, qui probablem. en a pris son nom.

GENNETINE, *Moulins-sur-Allier*, Allier (Bourb.).

GENNETON, *Argenton-Château*, Deux-Sèvres (Poitou).

GENNEVILLE, *Honfleur*, Calvados (Normandie).

GENNGSWALDA, b. de Saxe, au cerc. de Leipsick : 900 hab. A 2 l. E. de Rochlitz.

GENOD, *Orgelet*, Jura (Fr.-Comté).

* GENOÉINS, pp. Molosses, sur les front. de l'Epire et de la Thessalie.

GENOELS-ELDEREN, c. de la prov. de Limbourg (Belg.); à 1 l. de Tongres, et 2 l. et demie de Maestricht. 226 habitants.

GENOLA, pet. v. du Piémont, entre Coni et Savigliano. Les Franç. y furent défaits le 4 nov. 1799.

Digitized by Google

GENOLAVILLE ou **GENNE-LA-VILLE**, *Saint-Séver*, Landes (Gascogne).

GÉNOLHAC, pet. v. du Languedoc (Gard); ch.-l. de cant., bur. de p., 1,500 h. Arr. et à 7 l. N. O. d'Alais, 175 S. E. de Paris.

GENOLHAC, *Mur-de-Barres*, Aveiron (Rouergue).

GENONVILLE, *Montdidier*, Somme (Picardie).

GENOS, *St.-Béat*, H.-Garonne (Comminge).

—, *Arreau*, H.-Pyrén. (Gascogne).

GENOUILLAC, *St.-Claud*, Char. (Angoumois).

—, *Boussac*, Creuse (Marche): 1,100 habitants.

GENOUILLÉ, *Tonnay-Charente*, Char.-Infér. (Saintonge).

—, *Civray*, Vienne (Poitou). Anc. prieuré.

GENOUILLEUX, *Montmerle*, Ain (P.-de-Dombes).

GENOUILLY, *Vierzon*, Cher (Berry).

—, *Joncy*, Saône-et-Loire (Bourgogne).

GENOUPH (St.-), *Tours*, Indre-et-Loire (Tour.).

GENOUX (St.-), Buzançais, Indre (Berry). Anc. abb. de bénédictins.

— (St.-), *Salbris*, Loir-et-Cher (Blais.) : 1,600 h.

GENOWI, v. d'Afrique; roy. et à 28 l. de Sennaar.

GENRUPT, *Bourbonne*, H.-Marne (Bassigny).

GENSAC, *Cognac*, Charente (Angoumois).

—, *Die*, Drôme (Dauphiné).

—, *Condom*, Gers (Gascogne).

—, *Lombès*, Gers (Comminge).

—, *Castillon*, Gironde (Guienne) : 2,800 h.

—, *Tarbes*, H.-Pyrén. (Bigorre).

—, *St.-Nicolas-de-la-Grave*, Tarn-et-Garonne (Armagnac).

— d'Aurignac, *Bouloigne*, Haute-Garonne (Comminge).

— St.-Julien, *Rieux*, Haute-Garonne (Haut-Languedoc).

GENSANO, b. de la délég. de Rome (Ét.-de-l'Égl.), près du lac de Nemi.

GENTBRUGGE. Voy. GENDBRUGGE.

GENTÉ, *Cognac*, Charente (Angoumois).

GENTEL, gr. mont. du cant. de Berne (Suisse), au sommet de laquelle est une vallée entour. de rochers d'où se précipitent une multitude de cascades et un torrent qui se jette dans l'Aar.

GENTELLES, *Amiens*, Somme (Pic.).

GENTHIN, pet. v. de Prusse, sur le can. de Plauen; 1,500 h. Rég. et à 12 l. N. E. de Magdebourg.

GENTHOD, *Ferney*, Ain (P.-de-Gex).

* **GENTIA**, *Genzano*, près d'Ardea.

GENTIAH, pet. distr. de l'Ind., au N. E. du Bengale, entre les monts Garrows et le Sylhet : rajah tribut. des Anglais.

GENTILLY (Gr. *et* Pet.), vill. très-anc. de l'Ile-de-Fr. (Seine), arr. de Sceaux, dans une vallée, sur la riv. de *Bièvre* ou des *Gobelins*, près de la gr. route de Paris à Fontainebleau; anc. baronnie, avec haute, moyenne et basse justice, et séjour des rois de la 1re race. Pop., y compris les ham. du *Petit-Gentilly* ou *la Glacière*, et de *la Maison Blanche*, env. 1,600 hab. Celle de *Bicêtre*, qui fait aussi partie de cette commune, est beaucoup plus consid. (Voy. BICÊTRE). Grains et prairies; terre argileuse; carr. de pierre de taille; manuf. de toiles peintes, blanchisseries, filat. de coton; chât., avec un parc qui renferme de belles eaux fournies par l'aqueduc d'Arcueil; maisons de camp., dont une nommée *Sainte-Barbe*; autre où mourut Benserade en 1691 : fabr. d'acides minér. au *Petit-Gentilly*; guinguettes : marché de vaches laitières et de porcs tous les sam., à *la Mais. Blanche*. A une demi-l. S. de Paris, 3 q. de l. de Villejuif (*Banlieue*).

GENTINES, c. de la prov. de Brabant (Belg.), à 2 l. un q. de Genappe, et 3 l. et demie de Nivelles. 765 h.

GENTIOUX, chef-lieu de cant., *Felletin*, Creuse (Marche); arr. et à 5 l. S. O. d'Aubusson.

GENTIS (les), *Monségur*, Gironde (Bazadois).

* **GENUA**, v. marit., riche et commerç. de la Ligurie, sur la côte; détr. par l'armée d'Annibal, rebâtie par les Rom.; auj. *Gênes*.

* **GENUSUS**, riv. d'Illyrie; emb. à la mer Adriatiq., au N. d'Apollonia; auj. le *Scombi* (Albanie).

GENVAL, c. de la prov. de Brabant (Belgique), à 3 quarts de l. de La Hulpe, et 3 l. 1 q. de Bruxelles. 1,140 h.

GENVRY, *Noyon*, Oise (Pic.).

GENY, *Fismes* (*Marne*), Aisne (Champ.).

GÉOGRAPHE (Baie du), sur la côte occ. de la Nouv.-Holl., terre de Leuwin : découv. par les Français en 1801. Lat. S. 33. 30. l. E. 113. 14.

GEOIRE (St.-), ch.-l. de cant., *Le-Pont-de-Beauvoisin*, Isère (Dauphiné) : 3,450 h. Arr. et à 4 l. S. E. de la Tour-du-Pin.

GEOIRS (St.-), *Bourgoin*, Isère (Dauph.).

GEORAND, *Thueys*, Ardèche (B.-Lang.).

GEORG (St.-), pet. v. de la Hongrie, à 5 l. N. de Presbourg : 2,200 hab. So. sulphureuse.

GEORGEN (St.-), b. marit. de la Croatie, sur l'Adriat., avec un bon p. et 900 habit.; à 2 l. S. de Zeng. — Autre au gr.-d. de Bade : 900 hab. A 2 l. E. de Freyberg. — *Am-See*, pet. v. de Bav. (faub. de Bareuth); beau chât., manuf. consid. de porcelaine, abbaye, hospice, marbrer. : 1,800 hab.

GEORGENBERG, b. du palat. de Zips (Hongrie), sur le Poper : 1,000 hab. Fabrique de linge.

GEORGENBOURG, pet. v. du gouv. de Vilna (Russ.), sur la Milva : hab. juifs pour la plup. A 11 l. de Tilsit.

GEORGENTHAL, b. du cerc. de Leutmeritz (Bohême), sur les front. de la Lusace : 1,100 hab.

GEORGES III (île de), déc. par Vancouver, sur la côte N. O. de l'Amér. sept.

GEORGES (St.-), pet. île de l'archip. Grec, à l'E. de Scopelo. — La plus gr. des îles Bermudes : 6 l. de long, 1 de large; abordable seulem. en deux endr., à cause des rochers qui l'environnent; renferm. par. Lat. N. 32. 45. l. O. 65. 50. — V. princip. de l'île ci-dessus, avec un p. défendu par plus. forts; plus de 1,000 mais., biblioth., vaste hôtel-de-v. — Iles vis-à-vis la riv. d'Apalachicola (Etats-Unis), sur la côte de la Floride or. Lat. N. 29. 38. — Pet. île de la mer du Sud; près de la côte de la Nouv.-Irl. — Pet. île de l'archip. Grec, près du cap Colonni et dug. d'Athènes. Lat. N. 38. 47. l. E. 22. 47. — Une des Açores : fert. en blé, vins, bestiaux, mais sujette aux trembl. de terre. — Mine d'arg., jadis très-féconde, près du Schneeberg (Saxe). Le duc Albert s'y fit servir à dîner, en 1475, sur un bloc d'argent natif du poids de 400 livres. — Gr. et joli vill. de la Grèce, dans le distr. de Magnésie, à l'E. de St.-Laurent. — Autre dans la Morée, à l'O. de Klegna, près de l'emplacement de l'anc. *Nemea*. — V. cap. de l'île de Grenade (Antilles), fondée après la paix de 1762, et appelée d'abord *Fort-Royal* : excell. p., bien fortifié; maisons bâties en briques. — Fort de l'Ind., sur la côte de Coromandel, près de Madras. — Lac de la Floride or., formé par la riv. de Saint-Jean : env. 6 l. de large. — Autre au c. de Washington, dans le New-York (Et.-Unis) : 15 l. de long, 1 de large; au milieu des mont. Eaux limpides, profondes et poissonn.; f. de Ticonderoga à son extrém. mérid. : communiq. avec le lac Champlain par un canal d'une l. de long. — Riv. ou bras de mer des Etats-Unis, à 2 l. s. O. de la baie de Penobscot (Maine); navigable sur une pet. étendue pour de grands bâtiments. — Banc de sable, à l'E. du cap Cod, sur les côtes du Massachu-

Digitized by Google

setts (Et.-Unis), fréquenté pour la pêche. Entre les 41. 15. et 42. 22. de lat. N. — (*Verginium mare*), canal ou mer entre l'Irl. et la princip. de Galles. — Canal très-danger. où la marée fait 2 l. à l'heure, entre la gr. Nicobar et les iles voisines (Ind.). — Détr. entre l'Ile de la Nouv.-Irl. et celle de la Nouv.-Bret. : 14 à 16 l. de large, à son extrémité mérid.

GEORGES (St.-), *La Voute*, Ardèche (Vivarais). Eaux minérales.
—, *Buzancy*, Ardennes (Champ.).
—, *Méry-sur-Seine*, Aube (Champ.).
—, *Mur-de-Barres*, Aveiron (Rouergue).
—, *Villefranche*, id. Fabrique d'alun.
—, *St.-Flour*, Cantal (Auvergne).
—, *Ruffec*, Charente (Angoumois).
—, *l'Ile-d'Oléron*, Char.-Infér. (Saintonge).
—, *Mucidan*, Dordogne (Périgord).
—, *Périgueux*, id.
—, *l'Ile-sur-le-Doubs*, Doubs (Fr.-Comté).
—, *Condom*, Gers (Gascogne).
—, *Gimont*, id.
—, *Lectoure*, Gers (Armagnac).
— (l'Ile-St.-), *Castres*, Gironde (Guienne). Récolte de vins.
—, *La Châtre*, Indre (Berry).
—, *Lons-le-Saulnier*, Jura (Fr.-Comté).
—, *Orgelet*, id.
—, *Figeac*, Lot (Quercy).
—, *Fumel*, Lot-et-Gar. (Agénois).
—, *Nérac*, Lot-et-Garonne (Condomois).
— (St.-), *Tonneins*, Lot-et-Garonne (Agén.).
—, *Blamont*, Meurthe (Lorraine).
—, *Lorme*, Nièvre (Nivernais).
—, *Gravelines*, Nord (Flandre).
—, *Hesdin*, Pas-de-Calais (Artois).
—, *St.-Symphorien-de-Lay* (*Loire*), Rhône (Beauj.).
—, *Lure*, H.-Saône (Franche-Comté). Forges.
—, *Etrechy*, Seine-et-Oise (Ile-de-France).
—, *Roye*, Somme (Picardie).
— (Croux), *Toulon-sur-Mer*, Var (Provence).
—, *Auxerre*, Yonne (Bourgogne).
— Beaumont (St.-), *id.*, id.
— Blancaneix (St.-), *Bergerac*, Dordogne (Périg.).
— Butavent (St.-), *Mayenne*, Mayenne (Maine).
— Cadillac (St.-), *St.-André-de-Cubzac*, Gir. (Guienne).
— Chatelaison (St.-), *Doué*, Maine-et-Loire (Anj.). Mines de houille.
— d'Asnebecq (St.-), *Argentan*, Orne (B.-Norm.).
— d'Aulnay (St.-), *Villers-Bocage*, Calvados (Normandie).
— d'Aurat (St.-), rel. de p., *Brioude*, Haute-Loire (Auvergne).
— d'Azerables (St.-), *St.-Benoît-du-Sault*, Indre (Berry).
— de-Baroille (St.-), *Roanne*, Loire (Forez). Fabr. de poterie.
— de-Bohon (St.-), *Carentan*, Manche (Norm.).
— de-Bois-Rénatre (St.-), *Vire*, Calvados (Norm.).
— de-Boscherville (St.-), *Rouen*, Seine-Inférieure (Normandie).
— de-Camboulas (St.-), *Rhodez*, Aveiron (Rouergue).
— de-Ciron (St.-), *Le Blanc*, Indre (Berry).
— de-Comiers (St.-), *Vizille*, Isère (Dauphiné).
— de-Cubillac (St.-), *St.-Genis*, Char.-Inférieure (Saintonge).
— de-Dangeul (St.-), *Beaumont-le-Vicomte*, Sarthe (Maine).
— de-Didonne (St.-), *Royan*, Charente-Inférieure (Saintonge).

GEORGES-DE-GEILLES (St.-), *Clermont-Ferrand*, Puy-de-Dôme (Auvergne).
— de-Gravenchon (St.-), *Lillebonne*, Seine-Infér. (Normandie).
— de-Grebaigne (St.-), *Pontorson* (*Manche*), Ille-et-Vilaine (Bretagne).
— de-la-Coué (St.-), *St.-Calais*, Sarthe (Maine).
— de-la-Martinière (St.-), *id.*, id.
— de-la-Rivière (St.-), *Valognes*, Manche (Norm.).
— de-Lévezac (St.-), ch.-l. de cant., *Séverac* (*Aveir.*), Lozère (Bas-Languedoc): 1,000 hab. Arr. et à 6 l. O. de Florac.

GEORGES-DE-LIVOYE (St.-), *Avranches*, Manche (Normandie).
— Delle (St.-), *Saint Lô*, id.
— de Longuepierre (St.-), *Aulnay*, Charente-Infér. (Saintonge).
— de-Lusençon (St.-), *Milhau*, Aveiron (Rouergue).
— de-Monbarla (St.-), *Lauzerte*, Tarn-et-Garonne (Quercy).
— de-Monclar (St.-), *Bergerac*, Dordogne (Périgord).
— de Mons (St.-), *Riom*, Puy-de-Dôme (Auv.).
— de-Montagne (St.-), *Libourne*, Gir. (Guienne).
— de-Montrocq (St.-), *St.-Lô*, Manche (Norm.).
— de-Noiné (St.-), *St.-Maixent*, Deux-Sèvres (Poitou).
— de-Pointindoux (St.-), *La Mothe-Achard*, Vendée (Poitou).
— de-Pontchardon (St.-), *Vimontier*, Orne (Normandie).
— de-Pouge (St.-), *Bourganeuf*, Creuse (Marche).
— de-Pouzieux (St.-), *St.-Amand-Mont-Rond*, Cher (Bourbonnais).
— de-Reintembault (St.-), *St.-James* (*Manche*), Ille-et-Vilaine (Bretagne).
— de-Renon (St.-), *Châtillon*, Ain (Pays-de-Dombes).
— de-Rex (St.-), *Mauzé*, Deux-Sèvres (Aunis).
— de-Rognains (St.-), rel. de poste, *Belleville-sur-Saône*, Rhône (Beaujolais).
— de-Rouelle (St.-), *Mortain*, Manche (Norm.).
— des-Agouts (St.-), *Mirambeau*, Char.-Infér. (Saintonge).
— de-Salvagnac (St.-), *Caussade*, Tarn-et-Gar. (Quercy).
— des-Bois (St.-), *Beaufort*, Maine-et-Loire (Anjou). Anc. abbaye de Saint-Augustin.
— des-Champs (St.-), *Evreux*, Eure (Normandie).
— des-Côteaux (St.-), *Saintes*, Charente-Inférieure (Saintonge).
— des-Groseillers (St.-), *Condé-sur-Noireau* (*Calvados*), Orne (Normandie).
— d'Esperanche (St.-), *Bourgoin*, Isère (Dauph.).
— des-Sept-Voies (St.-), *Les Rosiers*, Maine-et-Loire (Anjou).
— de-Villaine (St.-), *Villaine*, Mayenne (Maine).
— d'Orgues (St.-), *Montpellier*, Hérault (Lang.).
— du-Bois (St.-), *Surgères*, Char.-Infér. (Aunis).
— du-Bois (St.-), *Le Mans*, Sarthe (Maine).
— du-Ménil (St.-), *Lieurey*, Eure (Normandie).
— du-Plain (St.-), *Le Mans*, Sarthe (Maine).
— du-Puy-de-la-Garde (St.-), *Chemillé*, Maine-et-Loire (Anjou).
— du-Rozay (St.-), *Bonnetable*, Sarthe (Maine).
— du-Theil (St.-), *Neufbourg*, Eure (Normandie): 1,550 habitants.
— du-Val Martin (St.-), *Rouen*, Seine-Inférieure (Normandie).
— du-Vièvre (St.-), ch.-l. de cant.; arr. et à 3 l. S. de *Pont-Audemer*, Eure (Norm.): 900 hab.

Digitized by Google

GEORGES-EN-AUGE (St.-), *Croissanville*, Calvados (Normandie).
— en-Couzan (St.-), ch.-l. de cant.; arr. et à 4 l. N. de *Montbrison*, Loire (Forez): 1,000 habitants.
— Hauteville (St.-), *Montbrison*, Loire (Forez).
— la-Bastide (St.-), *Lavaur*, Tarn (Haut-Lang.).
— l'Abbaye (St.-), *Rouen*, Seine-Infér. (Norm.).
— l'Agricole (St.-), *Craponne*, Hte.-Loire (Auv.).
— la-Rivière (St.-), *St.-Claude*, Jura (Fr.-Comté).
— le-Cabillac (St.-), *St.-Genis*, Char.-Inférieure (Saintonge).
— le-Fléchard (St.-), *Laval*, Mayenne (Bas-Maine).
— le-Gautier (St.-), *Flenay-le-Vicomte*, Sarthe (Maine).
— le-Grand (St.-), *Le Mans*, Sarthe (Maine).
— le-Petit (St.-), *id.* id.
— lès-Baillargeaux (St.-), ch.-l. de cant.; arr. et à 2 l. N. E. de *Poitiers*, Vienne (Poitou): 1,650 h.
— les-Landes (St.-), *Arnac*, H.-Vienne (Marche).
— les-Mines (St.-), *Doué*, Maine-et-Loire (Anj.). Mines de houille.
— lès-Montaigu (St.-), *Montaigu*, Vendée (Poitou).
— les-Pouges (St.-), *Bourganeuf*, Creuse (Marche).
— Motel (St.-), *Dreux* (*Eure-et-Loir*), Eure (Normandie).
— Nigremont (St.-), *Felletin*, Creuse (Marche).
— Outre-Allier (St.-), *Billom*, Puy-de-Dôme (Auv.).
— sur-Arnon (St.-), *Issoudun*, Indre (Berry).
— sur-Cher (St.-), *Montrichard*, Loir-et-Cher (Touraine).
— sur-Erve (St.-), *Evron*, Mayenne (Maine).
— sur-Eure (St.-), *Dreux* (*Eure-et-Loir*), Eure (Normandie).
— sur-Eure (St.-), *Chartres*, Eure-et-Loir (Beauce).
— sur-Fontaine (St.-), *Rouen*, Seine-Infér. (Normandie).
— sur-la-Prée (St.-), *Vierzon*, Cher (Berry). Mine d'ocre.
— sur-Loire (St.-), *Tours*, Indre-et-Loire (Touraine). Récolte et commerce de bon vins.
— sur-Loire (St.-), b. d'Anjou (Maine-et-Loire), sur la rive g. du fl., ch.-l. de cant.; rel. et bur. de p., 2,400 hab. Anc. abb. de Génovéfains : mines de charbon. Arr. et à 4 l. d'Angers, 80 S. O. de Paris (317 kil.).

GEORGES-SUR-MOULON (St.-), *Bourges*, Cher (Berry).

GEORGES-DE-LA-MINA (St.-), v. et f. d'Afr., en Guinée, près de la mer, avec port et chât.; tire son nom des mines d'or voisines. Les Hollandais l'ont pris sur les Portugais, dont il était le plus fort établissem. Lat. N. 5. 12. l. O. 2. 56.

GEORGES-TOWN, c. de la Carol. du S. (Ét.-Unis), vers le S. E.; 46 l. de long, 25 de large, 15,700 hab. — V. capit. du c. ci-dessus, près de la baie de Winyau, à 5 l. de la mer : 2,000 hab. : possède une acad. et plus. édif. publics. A 25 l. N. E. de Charles-Town. — V. du distr. de Colombia (Ét.-Unis), sur la rive sept. de la Potowmack, près de Washington. — V. du c. d'Oglethorpe, dans la Géorgie (Ét.-Unis). — V. cap. du c. de Sussex, dans le Delaware (Ét.-Unis). — V. cap. du c. de Scott, dans le Kentucky (Ét.-Unis) : manufact., imprimerie, corderie. A 6 l. N. de Lexington. — V. capit. de l'île de Pulo-Pinang ou du prince de Galles, bien bâtie, avec une pet. citad. et un p. Lat. N. 5. 25. l. E. 97. 50.

GÉORGIE ou GURGISTAN, *Iberia*, *Georgia*, gr. contrée de l'Asie, au N. de l'Arménie, entre la mer Caspienne et la mer Noire, séparant la Russie de la Perse : 280 l. de long, 210 de large; 4 prov., celles de Kartuel, de Kaket, de Kisik, et l'Arménie Géorgienne; la pop. est diversement évaluée par les voyageurs et les géogr.; ces évaluations varient depuis 200,000 jusqu'à 600,000. D'après les recensements les plus exacts, elle se compose de 60,000 familles, ce qui donne, à raison de 9 individus par deux familles, 270,000 hab. Peu de v.; pays montagneux, coupé de vastes plaines et arrosé par une gr. quant. de riv., parmi lesquelles le Kur et l'Araxe, qui se jettent dans la mer Casp.; abonde en grains, vins, bétail, fruits excell.; forêts nombr.; beauc. de gibier et de chakals, cerfs, chevreuils, renards, lièvres, sangliers, etc.; mines d'or et d'arg. dans les mont. Géorgiens, grands, bien faits et agiles, spirituels, adonnés à la boisson, presque tous chrét. grecs, mais tolérants pour les autres relig.; femmes célèb. dans tout l'Orient, par leur grâce et leur beauté. Ce pays soutint, sous ses rois, de longues guerres contre la Perse, et fut enfin réduit en prov. de cet empire. En 1783, le prince Héraclius secoua le joug, et érigea la Géorgie en roy. indép.; son fils Georges lui succéda, et mourut en 1800. Alors la cour de Saint-Pétersbourg nomma un gouverneur de la Géorgie par intérim, qui y resta jusqu'à l'avènement de l'emper. Alexandre au trône; ce monarque déclara en 1802 la Géorgie province russe, et fit conduire les membres de l'ancienne famille royale en Russie. Téflis cap. — Un des états de l'Amér. sept., entre les 30. 37. et 35. de lat. N., et les 80. 8. et 93. 28. de l. O.; borné N. par la Caroline et le Tennessée, E. par l'Oc.-Atl., S. par la Floride, O. par le Mississipi. Env. 123 de long du N. au S. sur une largeur moyenne de 102 l., 408,500 hab. Pays plat à l'E. et montagn. à l'O.; fert. en riz, maïs, coton, blé, indigo, tabac; arrosé par la Savannah, l'Ogeechee, l'Alatamaha, etc. Cette colonie, fondée en 1733 par 116 aventuriers anglais aux ordres du général Ogletorpe, s'accrut peu à peu d'émigrés écossais et allemands, fut arrêtée dans ses progrès par les guerres qu'elle eut à soutenir contre les Indiens, et n'acquit de l'import. qu'après la paix de Paris, de 1783. Auj. elle exporte annuellement pour près de 20 millions de fr. de marchandises, consistant principalement en ses product. déjà indiquées, et de plus en bois de construction et autres, cuirs, peaux de daims, racine de sénéca, myrrhe, cire, provis. navales et bétail. On y importe des denrées coloniales, thé, vins, draperies, marchandises sèches, etc. Sa part. occid. est presque toute occupée par des naturels, Creeks, Chactaws, Chickasaws et autres. Capit. Savannah. — (Golfe de), gr. g. de la mer du Sud, entre l'Amérique septentriole et les îles de Quadra et de Vancouver : 49 l. de long du N. au S., largeur de 2 à 8 l., renferme un gr. nombre d'îles. — (*Nouv.*-), ou *Géorgie du Sud*, île de l'Oc.-Atl. mérid., à l'E. de la Terre-de-Feu : env. 37 l. de long, 12 de large. Véritable terre de désolation, couverte de montagnes, de neiges et de glaces, habitée seulement par des veaux et des ours marins, et visitée par les oiseaux de mer; découverte en 1675 par de La Roche, navigat. franç., dont elle porta longtemps le nom. Lat. S. 54. 3. l. O. 37. l. — (*Nouv.*-), part. de la côte N. O. de l'Amér. sept., du 45e au 50e degré de latitude.

GEORGIO-MAGGIORE (St.-), pet. île du go. et près de Venise, habitée par des Bénédictins, qui y possèdent une des plus riches abb. de l'Italie. Egl. magnifique, où furent inhumés plus. doges de Venise.

GEORGSWALD (Vieux-), v. de Bohême, au cerc. de Leutnéritz, front. de la Lusace : 2,500 habitants. Manuf. de laine et de coton.

GÉORSANS, *Vesoul*, H.-Saône (Fr.-Comté).

GEOSMES (St.-), *Langres*, H.-Marne (Champ.).

Digitized by Google

GEOURS-D'AURIBAT (St.-), *Tartas*, Landes (Gascogne).
— de-Maremme (St.-), rel. de p., *Dax*, id.
GEOVREYSSIAT, *Nantua*, Ain (Bugey).
— d'Alongeon, *id.* id.
* GÉPIDES, pp. du moyen âge, un de ceux qui vinrent ravager l'Italie; habitaient avec les Goths une île de la Vistule, et paraissent même avoir été un démembrement de ceux-ci; s'établirent ensuite dans la Dacie, au N. du Danube, où ils furent exterminés par les Lombards.
GEPPING ou GŒPPINGEN, v. du Wurtemb., sur la Wils; avec un chât. Eaux minér. cél. : fab. d'étoffes de laine, toiles, cotonnades, faïence, etc. : 5,000 h. A 9 l. E. de Stuttgard.
GER, pet. v. de Normandie (Manche) : 2,500 habit. Verr., poterie, tuil., briquet. A 3 l. de *Mortain*.
GER, *Lourde*, H.-Pyrén. (Bigorre).
GERA, seigneurie de la Hte.-Saxe, aux trois branches cadettes de la famille de Reuss : 5 l. carr. de superf., 21,700 hab. — Ch.-l., sur le Blanc-Elster, v. murée, avec un joli chât., rebâtie sur un plan régul. depuis 1780 : 7,500 hab. Beau collége; manuf. consid. d'étoff. de laine et de coton; tanneries, peausseries, chapellerie. Territ. agr. et fert.; mont. couv. de forêts; mines d'arg., cuivre, plomb, alun. A 4 l. S. de Zeitz, 12 S. S. O. de Leipsick, 210 E. N. E. de Paris. — Pet. riv. d'Allem.; so. dans la forêt de Thuringe, près d'un vill. du même nom (Saxe-Gotha); emb. dans l'Unstrutt.
GERAISE, *Salins*, Jura (Fr.-Comté).
GÉRAND (St.-), *Pontivy*, Morbihan (Bretagne).
— de-Vaux (St.-), *Varennes-sur-Allier*, Allier (Bourbonnais).
— le-Puy (St.-), b. du Bourbonnais (Allier), rel. et bur. de p., 1,600 hab. Comm. de vin et de bétail. A 9 l. de Moulins, 82 S. E. de Paris (330 kilom.).
* GERANIE, deux v. du Péloponèse.
GÉRANIUM, vallée dans l'île de Ste.-Hélène, où sont déposés les restes de Napoléon.
* GERARA, v. roy. de la Judée, dans le S. E.
GÉRARD-D'ARMISSART (St.-). *Rabastens*, Tarn (Languedoc).
GÉRARDCOURT, *St.-Nicolas-du-Port*, Meurthe (Lorraine).
* GERARDI-MONS, Grammont.
GERARDMER, pet. v. de Lorraine (Vosges), ch.-l. de cant., sous-inspect. forest. : 4,300 habit. Comm. en excell. fromages anisés, connus sous le nom de *Gérardmer* ou *Géromé*; sabots, vaisselle de bois, mouchoirs et toiles de coton. Arr. et à 6 l. S. de St.-Dié, 4 S. E. de *Bruyères*.
GERARDSTOWN, pet. v. de la Virginie (Et.-Unis).
* GERASA, v. décapolitaine de la Pérée, au pays de Galaad, près de la front.
GERAU ou GROSS-GERAU, b. du d. de Hesse (Allem.), sur la Schwarzach; à 3 l. O. N. O. de Darmstadt : 1,500 habitans.
GÉRAUD (St.-), *Argentac*, Corrèze (Limousin).
—, *Marmande*, Lot-et-Gar. (Agénois).
— de-Corps (St.-), *Monpon*, Dordogne (Périgord).
GERAUDOT, *Troyes*, Aube (Champagne).
GÉRAUVILLIERS, *Gondrecour*, Meuse (Barrois).
GERBAMONT, *Remiremont*, Vosges (Lorraine).
GERBECOURT, *Château-Salins*, Meurthe (Lorr.).
—, *Vezelize*, id.
GER-BELESTEIN, *Oleron*, B.-Pyrén. (Béarn).
GERBEPAL, *Bruyères*, Vosges (Lorraine).
GERBEROY, *Gerboredum*, ancienne v. du Beauvoisis (Oise), sur le Thérain; réduite par les guerres et les incendies à la condition d'un pet. vill. : 300 hab. Chât. ruiné, bâti par Charles-le-Chauve. Les Français y remportèrent en 1435, sur les Anglais, une victoire fameuse; le comte d'Arondel, qui périt dans l'action, a laissé son nom à la vallée, théâtre du combat. Sur une haute mont., à 5 l. N. O. de Beauvais, près de *Songeons*. Fabr. de lunetterie.
GERBES (LES) ou ZERBI, *Girba*, île de la Médit., sur les côtes de la rég. de Tunis (Afr.), et dépend. de Tripoli; prod. orge, figues, olives et raisin. Les Turcs en ont chassé les ducs d'Albe et de Medina-Celi.
GERBEVILLER, ch.-l. de cant.; arr. et à 3 l. S. de *Lunéville* (Lorraine), sur la Mortagne : 2,100 habit. Anc. marquisat.
GERBONVAUX, *Neufchâteau*, Vosges (Lorraine).
* GERBOREDUM, Gerberoy.
GERBSTADT ou GERBSTAEDT, pet. v. de la rég. de Mersbourg (Prusse) : 2,400 hab. Anc. couv. de Bénédictins; mines de cuivre au territ. A 3 l. de Mansfeld.
GERCOURT, *Verdun-sur-Meuse*, Meuse (Lorr.).
GERCY, *Vervins*, Aisne (Picardie). Papet.
—, *Brie-Comte-Robert*, Seine-et-Marne (Brie). Anc. abb. de Bénédictines.
GERDAUEN, pet. v. de Prusse, près d'un lac, avec deux chât.; ch.-l. de cerc. : 1,700 hab. Rég. et à 15 l. S. E. de Kœnigsberg.
GERDE, *Bagnères*, H.-Pyr. (Bigorre).
GER-DE-BOUTX, *St.-Béat*, H.-Gar. (Comminge).
GERDEN ou GEHRDEN, b. du gr.-d. du B.-Rhin, sur l'Orsebach : 800 hab. A 3 l. E. de Paderborn.
GERDEREST, *Pau*, Basses-Pyr. (Béarn). Anc. baronnie.
GERDINGEN, c. de la pr. de Limbourg (Belg.), à 1 quart de l. de Brée et 5 et dem. de Ruremonde. 436 habit.
GEREDE ou DSJEREDE, v. d'Anatolie (Turq. Asiat.), sur une riv. du même nom; fabr. de maroquin.
GERENNA, pet. v. d'Esp.; prov. et à 5 l. de Séville.
GERENZA, *Gerentia*, pet. v. épisc. de la Calabre-Citér. (roy. de Naples); à 4 l. de San-Severino.
GÉRÉON (St.-), *Ancenis*, Loire-Inf. (Bretagne). 600 hab.
GERESME, ham. où il y avait autref. un prieuré (Oise). Voy. BOUILLANT.
GERGEAU. Voy. JARGEAU.
* GERGESCEI, pp. de la terre de Chanaan, à l'E. du lac de Génésareth.
GERGESMARKT, pet. v. de la Transylvanie (empire d'Autr.), sur l'Alt; à 7 l. O. N. O. de Hermanstadt.
GERGEUIL, *Sombernon*, Côte-d'Or (Bourgogne).
GERGNY, *La Capelle*, Aisne (Thiérache).
GERGOIE ou GERGOYE, mont. d'Auvergne (Puy-de-Dôme); à 2 l. de Clermont. Emplacem. de l'anc. *Gergovia*.
GERGONG ou GHERGONG, v. en ruines, anc. capit. du pays d'Asham (Asie), sur le Dekhow. Prise par Aurengzeb en 1662. A 16 l. N. E. de Jorhaat.
* GERGOVIA, v. très-forte de la Gaule, une des principales des Arverni sur une mont.; à 2 l. S. E. d'Augustonemetum : auj. détr. L'endroit où elle était située s'appelle encore *Gergoye* ou *Gergovie*. — Des Boii, v. de la Gaule, chez les Boii; auj. le vill. de *Thil* (Allier).
GERGUREWZE, v. de l'Esclavonie (emp. d'Autr.) : 2,000 hab.
GERGY, *Verdun-sur-Saône*, Saône-et-Loire (Bourgogne).
GERIAH. Voy. IXDRUC.
GERIN, c. de la pr. de Namur (Belg.), à 1 l. et dem. de Dinant. 222 hab.
GERINA ou CERINA, pet. v. de l'île de Chypre, sur la côte sept.; avec un chât. : 7,500 habit. Auj. en

Digitized by Google

ruine ; peu de comm. : port praticable pour les pet. navires seulement. A 6 l. N. N. O. de Nicosie.

GERINGSWALDE, b. du cerc. et à 9 l. S. E. de Leipsick (Saxe), près de la Mulda : 1,500 hab. Fabr. de linge de table et de cotonnades.

GERIS, vill. de la H.-Égypte, sur la rive g. du Nil.

* **GERISA**, v. de l'Afr. propre, au S. O. de la gr. Syrte et près de la côte ; auj. *Ghersé* (Ét. de Tripoli).

GERLACHSHEIM, gr. vill. de la rég. de Gorlitz (Prusse) : 1,700 hab. — Vill. du gr.-d. de Bade, près de la Tauber : 1,000 hab. A 7 l. S. O. de Wurzbourg.

GERLAND, *Nuits*, Côte-d'Or (Bourgogne).

GERLING, *Sarrebourg* (*Meurthe*), Bas-Rhin (Als.).

GERM, *Arreau*, Htes.-Pyr. (Gascogne).

GERMA, gr. vill. du Fezzan (Afr.) : ruines superb., sans doute celles de l'anc. *Garama*, qui fut capit. de ce pays. A 20 l. E. S. E. de Mourzouk.

GERMAGNAT, *Bourg*, Ain (Bresse).

—, *St.-Amour*, Jura (Fr.-Comté).

GERMAGNY, *Joncy*, Saône-et-Loire (Bourgogne).

GERMAIN (St.-), b. du c. de Cornouailles (Anglet.), sur une colline ; église d'architect. saxonne. Habit. pêcheurs ; deux députés au parlement. A 9 l. S. de Launceston.

GERMAIN (St.-), *Guise*, Aisne (Picardie).

—, *Soissons*, Aisne (Soissonnais).

—, *Villeneuve-de-Berg*, Ardèche (Bas-Langued.).

—, *Millau*, Aveiron (Rouergue).

—, *La Rochefoucault*, Charente (Angoumois).

—, *Is-sur-Tille*, Côte-d'Or (Bourgogne).

—, *Bergerac*, Dordogne (Périgord).

—, *Louviers*, Eure (Normandie).

—, *Pont-Audemer*, id.

—, *Quimper*, Finistère (Bretagne).

—, *Condom*, Gers (Gascogne). Deux vill. attenant presque l'un à l'autre ; à 3 l. de Condom.

—, *Gimont*, Gers (Gascogne).

—, *Lectoure*, Gers (Armagnac).

—, *Azille* (*Aude*), Hérault (Languedoc).

—, *Sommières* (*Gard*), id.

—, *La Verpillière*, Isère (Dauphiné).

—, *St.-Sever*, Landes (Gascogne).

—, *Gien*, Loiret (Orléanais).

—, *Monflanquin*, Lot-et-Gar. (Agénois).

—, *Nérac*, Lot-et-Gar. (Condomois).

—, *Ste.-Livrade*, Lot-et-Garonne (Agénois).

—, *Tonneins*, id.

—, *Villeneuve-sur-Lot*, id.

—, *Beaupréau*, Maine-et-Loire (Anjou).

—, *Durtal*, id.

—, *Charmes* (*Vosges*), Meurthe (Pays-Messin).

—, *Metz*, Moselle (Lorraine).

—, anc. par. (Oise). Voy. **VERBERIE** et **COMPIÈGNE**.

—, *Belfort*, Ht.-Rhin (Alsace).

—, vill. de l'Ile-de-Fr. (Seine-et-Oise), arr. de Corbeil, sur la riv. d'Orge. Pop., y compris les ham. de *la Bretonnière*, *la Folie* et le chât. de *Chanteloup*, anc. seigneurie, env. 600 hab. Grains, vignes, bois et prairies. La terre de *Chanteloup* appartenait au roi François I, qui l'a échangée en 1518 contre le jardin des Tuileries à Paris ; chât. reconstruit sur un nouv. plan, jardins remarquables autref. par leur singularité, aujourd. arrangés dans le goût moderne, parc imm. A 7 l. S. de Paris, près d'*Arpajon*.

GERMAIN (St.-), *Étampes*, Seine-et-Oise (Beauce).

—, *Moissac*, Tarn-et-Garonne (Quercy).

— *St.-Savin*, Vienne (Poitou).

— au-Mont-d'Or (St.-), *Lyon*, Rhône (Lyonn.) ; près de la rive dr. de la Saône.

— Beaupré (St.-), *La Souterraine*, Creuse (Lim.).

— d'Ambérieu (St.-), *Ambérieu*, Ain (Bugey). Chât. ruiné.

GERMAIN-D'ANXURE (St.-), *Mayenne*, Mayenne (Maine).

— d'Arcé (St.-), *Château-du-Loir*, Sarthe (id.).

— d'Aulnay (St.-), *Le Sap*, Orne (Normandie).

— d'Auros (St.-), *Bazas*, Gironde (Bazadois)

— d'Auterive (St.-), *St.-Vallier*, Drôme (Dauph.).

— de-Bel-Air (St.-), ch.-l. de cant. : arr. et à 2 l. et dem. S. E. de *Gourdon*, Lot (Quercy) : 1,700 h.

— de-Belvez (St.-), *Belvez*, Dordogne (Périgord).

— de-Berbières (St.-), *Sarlat*, id.

— de-Brégy (St.-), *Nanteuil-le-Haudoin*, Oise (Ile-de-France).

— de-Calberte (St.-), : 1,300 hab. Voy. **CALBERTE** (St.-Germain-de-).

— d'Echauffour (St.-), *Gacé*, Orne (Normandie).

— de-Claire-Feuille (St.-), *Nonant*, id.

— de-Coulamer (St.-), *Villaine*, Mayenne (Maine). Carr. d'ardoises.

— d'Eclot (St.-), *Villers-Bocage*, Calvados (Normandie).

— de Culles (St.-), *Buxy*, Saône-et-Loire (Bourg).

— de-Daumeray (St.-), *Châteauneuf-sur-Sarthe*, Maine-et-Loire (Anjou).

— de-Dio (St.-), *La Clayte*, Saône-et-Loire (Bourgogne).

— de-Frenay (St.-), *Evreux*, Eure (Normandie).

— de-Graoux (St.-), *Saint-Macaire*, Gironde (Guienne).

— de-Joux (St.-), rel. de p., *Châtillon-de-Michaille*, Ain (Bugey) ; près d'un beau lac abondant en truites.

GERMAIN-DE-LA-CAMPAGNE (St.-), *Orbec* (*Calvados*), Orne (Norm.). Fabr. de rubans.

— de-la-Campagne (St.-), *Périers*, Manche (Norm.)

— de-la-Coudre (St.-), *Bellesme*, Orne (Perche).

— de-la-Coudre (St.-), *Beaumont-le-Vicomte*, Sarthe (Maine).

— de-la-Grange (St.-), pet. vill. de l'Ile-de-Fr. (Seine-et-Oise), arr. de Rambouillet : env. 200 hab., avec les ham. de *Chatron* et *des Cours*. Grains et vignes ; A 7 l. et dem. O. de Paris, une dem.-l. de *Neaufle-le-Château*.

GERMAIN-DE-LA-LIEUE (St.-), *Bayeux*, Calvados (Normandie).

— de-la-Mer (St.-), *Plancoët*, Côtes-du-N. (Bret.).

— de-la-Selle (St.-), *Lignières*, Cher (Berry).

— de-Laval (St.-), vill. du Gatinais (Seine-et-Marne), arr. de Fontainebleau, près la rive dr. de la Seine. Pop., y compris les ham. de *Courbeton*, *Trechr.*, *Garde-Loup*, la mais. de camp. de *Merlange* et la ferme de *Portville*, env. 550 hab. Grains, vignes, bois et prairies. A *Courbeton*, chât. dans une belle situat., gr. parc : belles terres blanches, propres à la fabricat. des vases ; manuf. de faïence noire bretzée à l'épreuve du feu. Font. d'eau minérale à *Merlange*. A 17 l. et dem. S. E. de Paris, 1 l. de *Mousteresu-Faut-Yonne*.

GERMAIN-DE-L'EPINAY (St.-), *Champrond*, Eure-et-Loir (Perche).

— de-l'Hommeau (St.-), *Château-Gontier*, Mayenne (Maine).

— de-Lincon (St.-), *Troyes*, Aube (Champ.).

— de-Livet (St.-), *Lisieux*, Calvados (Norm.).

— de-Lizeau (St.-), *Châteauneuf-en-Thimerais*, Eure-et-Loir (Beauce).

— Delle (St.-), *Thorigny*, Manche (Normandie).

— de-Long-Chaume (St.-), *Parthenay*, Deux-Sèvres (Poitou).

— de-Lusignan (St.-), *Jonzac*, Char.-Inférieure (Saintonge).

— de-Marencenne (St.-), *Surgères*, Char.-Inf. (Aunis).

Digitized by Google

GERMAIN (St.-), de-Martigny *Mortagne-sur-Huisne*, Orne (Perche).
— de-Modéon (St.-), *Rouvray*, Côte-d'Or (Bourg.)
— de-Montgommery (St.-), *Vimontier* (*Orne*), Calvados (Normandie).
— d'Entrevaux (St.-), *Saint-Pourçain*, Allier (Auvergne).
— de-Pasquier (St.-), *Elbeuf* (*Seine-Infér.*), Eure (Normandie).
— de-Pépieux (St.-), *Auch*, Gers (Gascogne).
— de-Pontroumieu (St.-), *Bergerac*, Dordogne (Périgord).
— de-Princais (St.-), *Chantonay*, Vendée (Poitou.)
— de-Renon (St.-), *Châtillon*, Ain (Pays-de-Dombes.)
— de-Rives (St.-), *Digoin*, Saône-et-Loire (Bourg.)
— de-Salles (St.-), *Gannat*, Allier (Bourbonnais).
— des-Angles (St.-), *Evreux*, Eure (Normandie).
— des-Bois (St.-), *Dun-le-Roi*, Cher (Berry).
— des-Bois (St.-), *Tannay*, Nièvre (Nivernais).
— des-Bois (St.-), *Buxy*, Saône-et-Loire (Bourgog.).
— des-Bois (St.-), *La Clayette*, id.
— des-Champs (St.-), *Avallon*, Yonne (Auxois).
— de-Secqueval (St.-), *Mantes*, Seine-et-Oise (Mantois).
— des-Essours (St.-), *Buchy*, Seine-Infér. (Normandie).
— des-Fossés (St.-), *Cusset*, Allier (Auverg.); 1,600 hab.; sur l'Allier.
— des-Grois (St.-), *Regmalard*, Orne (Perche).
— des-Noyers (St.-), ferme et anc. par. (Seine-et-Marne). Voy. BUSSY-ST.-MARTIN.
— des-Prés (St.-), *Exideuil*, Dordogne (Ang.).
— des-Prés (St.-), *Evreux*, Eure (Norm.).
— des-Prés (St.-), *Bain*, Ille-et-Vilaine (Bret.).
— des-Prés (St.-), *Montargis*, Loiret (Gatinais).
— des-Prés (St.-), *St.-Georges-sur-Loire*, Maine-et-Loire (Anjou).
— des-Prés (St.-), *Puy-Laurens*, Tarn (Lang.).
— d'Esteuil (St.-), *Lesparre*, Gironde (Médoc).
— des-Vaux (St.-), *Cherbourg*, Manche (Norm.).
— de-Talvande (St.-), *Vire*, Calvados (Norm.).
— de-Tournebu (St.-), *Montebourg*, Manche (Norm.).
— de-Varreville (St.-), *Ste-Mère-Église*, id.
— de-Vespian (St.-), *Auch*, Gers (Gascogne).
— de-Vibrac (St.-), *Jonzac*, Charente-Infér. (Saintonge).
— du-Bois (St.-), ch.-l. de cant.; arr. et à 4 l. de *Louhans*, Saône-et-Loire (Bresse-Châlonnaise) : 1,900 habitants.

GERMAIN-DU-CORBIS (St.-), *Alençon*, Orne (Normandie).
— du-Grioult (St.-), *Condé-sur-Noireau*, Calvados (Norm.).
— du-Pinel (St.-), *La Guerche*, Ille-de-Vilaine (Bretagne).
— du-Plain (St.-), ch.-l. de cant.; arr. et à 2 l. et dem. S. E. de *Châlons-sur-Seine*, Saône-et-Loire (Bourg.) : 1,300 hab.

GERMAIN-DU-PORT (St.-), *Isigny*, Calvados (Normandie).
— du-Puch (St.-), *Libourne*, Gironde (Guienne).
— du-Puy (St.-), *Bourges*, Cher (Berry).
— du-Salfambre (St.-), *Neuvic*, Dordogne (Pér.).
— du-Seudre (St.-), *St.-Genis*, Char.-Inférieure (Saintonge).
— du-Teil (St.-), *La Canourgue*, Lozère (Gév.).
— du-Val (St.-), *La Flèche*, Sarthe (Anjou).
— en-Coglais (St.-), *Fougères*, Ille-et-Vilaine (Bretagne).

GERMAIN-EN-LAYE (St.-), *Sanctus-Germanus in Ledia*, jolie v. de l'Ile-de-Fr. (Seine-et-Oise), ch.-l. de cant., arr. de Versailles; sur une hauteur, près de la Seine, avec une belle terrasse de 1,200 toises de long sur 15 de large, d'où l'on jouit d'une vue superbe; rel. et bur. de p. Pop., y compris l'anc. par. de *St.-Léger*, les mais. d'*Hennemont*, ci-devant prieuré, et *la vallée de Feuillancourt*, où sont les tanneries dites de *St.-Germain*, env. 10,000 habit. Mégisserie; fabr. de bas et d'étoffes de crin, bonneterie, imprim., libr. : vignes au territ. Son chât., bâti par Charles V, a vu naître Henri II, Charles IX et Louis XIV; le roi d'Angl., Jacques II (de la famille des Stuart), y mourut ainsi que la reine son épouse, après y avoir long-temps résidé. Le chât. royal actuel, entouré de larges et profonds fossés, n'est pas tout-à-fait le même que celui dont nous venons de parler. La beauté et la salubrité de cette v. y attirent un gr. nombre d'étrangers et de personnes retirées des affaires. La forêt du même nom, fermée entièrement de murs, contient plus de 8,000 arpents; on y trouve l'anc. couv. des Augustins, dit des *Loges*, converti en mais. d'éduc. des orphelines de la légion d'honneur, le château de *la Muette*, rendez-vous de chasse, et celui *du Val*, qui a son entrée au bout de la terrasse. Foire *des Loges*, dans la forêt, le dimanche qui suit le 30 août, 3 j.; autre de 3 j. le 25 août, dans la v., théâtre, biblioth., hospice. A 4 l. et demie O. de Paris, 2 et demie N. de Versailles.

GERMAIN-EN-MONTAGNE (St.-), *Champagnole*, Jura (Fr.-Comté).

GERMAIN-EN-VIRY (St.-), *Decize*, Nièvre (Niv.).
— la-Blanche-Herbe (St.-), *Caen*, Calvados (Normandie).
— la-Feuille (St.-), *St.-Seine*, Côte-d'Or (Bourgogne).
— la-Gatine (St.-), *Chartres*, Eure-et-Loir (Beauce).
— l'Aiguillier (St.-), *La Châtaigneraye*, Vendée (Poitou).
— la-Montagne (St.-), *Beaujeu* (*Rhône*), Loire (Forez).
— Langot (St.-), *Falaise*, Calvados (Norm.).
— la-Poterie (St.-), *Beauvais*, Oise (Beauv.).
— la-Prade (St.-), *Le Puy*, H.-Loire (Velay).
— la-Rivière (St.-), *Libourne*, Gironde (Guien.).
— Laudigeois (St.-), *Bellemare*, Seine-Inf. (Normandie).
— Laval (St.-), ch.-l. de cant.; arr. et à 3 l. N. O. de *Roanne*, Loire (Forez) : 1,600 h. Récolte et commerce de bons vins; manuf. de fil et de coton. Anc. couvents.

GERMAIN-LA-VERSINE (St.-), *Beauvais*, Oise (Beauvoisis).
— la-Ville (St.-), *Châlons-sur-Marne*, Marne (Champ.).
— la-Volp (St.-), *Ussel*, Corrèze (Limousin).
— Laxis (St.-), pet. vill. de l'Ile-de-Fr. (Seine-et-Marne), arr. et cant. de Melun; contigu à la route de cette v. à Meaux. Populat., y compris les fermes de *Pouilly-Gallerand*, env. 150 h. Chât. et parc. A 10 l. S. E. de Paris, une l. 1 q. de *Melun*.

GERMAIN-LE-CAMPEL (St.-), *Cadillac*, Gironde (Bordelais).
— le-Désiré (St.-), *Thoury*, Eure-et-Loir (Orl.).
— les-Fouilloux (St.-), *Laval*, Mayenne (Bas-Maine).
— le-Gaillard (St.-), *Courville*, Eure-et-Loir (Beauce).
— le-Gaillard (St.-), *Valognes*, Manche (Norm.).
— le-Grand (St.-), *Neuville-aux-Bois*, Loiret (Gatinais).

Digitized by Google

GERMAIN (St.) le-Guillaume, *Ernée*, Mayenne (Maine).

— le-Lièvre (St.-), *Ussel*, Corrèze (Limousin).

— Lembron (St.-), pet. v. d'Auvergne (Puy-de-Dôme), sur l'Allier; ch.-l. de cant., relais de p.; arr. et à 2 l. S. d'*Issoire* : 1,650 hab. Comm. consid. de blé et de vin.

GERMAIN-LE-ROCHEUX (St.-), *Aignay*, Côte-d'Or (Bourgogne).

— lès-Alluye (St.-), *Bonneval*, Eure-et-Loir (Beauce).

— lès-Arlay (St.-), *Lons-le-Saulnier*, Jura (Fr.-Comté).

— les-Belles-Filles (St.-), ch.-l. de cant., *Pierre-Buffière*, H.-Vienne (Limousin) : 2,050 h.; arr. et à 4 l. N. E. de St.-Yrieix.

GERMAIN-LÈS-CANDES (St.-), *Chinon*, Indre-et-Loire (Tour.).

— les-Couilly (St.-), vill. de la Brie (Seine-et-Marne), arr. de Meaux, sur la riv. du *Gr.-Morin*, Pop., y compris le ham. de *Montguyon*, env. 600 h. Grains et vignes; moulins; tannerie considér. : chât. *des Briets*, avec un parc bien dessiné. A 9 l. E. de Paris, une l. et demie de *Crécy*.

GERMAIN-LÈS-CRESPY (St.-), *Crespy*, Orne (Valois).

— lès-Lure (St.-), *Lure*, Haute-Saône (Franche-Comté).

— les-Paroisses (St.-), *Belley*, Ain (Bugey).

— l'Espinasse (St.-), relais de p., *Roanne*, Loire (Forez).

— lès-Senailly (St.-), *Montbard*, Côte-d'Or (Bourgogne).

— les-Vergnes (St.-), *Tulle*, Corrèze (Limousin).

— le-Vasson (St.-), *Caen*, Calvados (Norm.).

— le-Vicomte (St.), *Périers*, Manche (Norm.).

— le-Vieux (St.-), *Sées*, Orne id.

— l'Hermite (St.-), ch.-l. de cant.; arr. et à 5 l. S. O. d'*Ambert*, Puy-de-Dôme (Auvergne) : 1,750 hab. Comm. de planches et de bois de charpente.

GERMAIN-MONT (St.-), *Rethel*, Ardennes (Champagne).

— sous-Cailly (St.-), *Rouen*, Seine-Infér. (Norm.).

— sous-Doue (St.-), village de la Brie (Seine-et-Marne), arr. de Coulommiers, dans un fond. Pop., y compris les ham. de *Malembout*, du *Petit-Paris*, du *Mont-Berneux*, de *la Barrée*, et la ferme *la Grande-Noue*, env. 450 hab. Grains et bois; moulins et tuilerie. A 15 l. 3 q. E. de Paris, 3 q. de l. de *Coulommiers*.

GERMAIN-SOUS-HERMENT (St.-), *Clermont-Ferrand*, Puy-de-Dôme (Auvergne).

— sous-Usson (St.-), *Issoire*, id.

— sur-Avre (St.-), *Nonancourt*, Eure (Norm.).

— sur-Bresle (St.-), *Aumale* (*Seine-Inférieure*), Somme (Picardie).

— sur-E. (St.-), *Périers*, Manche (Norm.).

— sur-Eaulne (St.-), *Neufchâtel-en-Bray*, Seine-Infér. (Normandie).

— sur-Écolle (St.-), vill. de l'Ile-de-Fr. (Seine-et-Marne), arr. et cant. de Melun : env. 400 habit. Grains, vignes, bois et prairies; moulin. Sur la petite rivière d'*Écolle*, à 11 l. E. de Paris, 3 l. de Corbeil (*Milly*, Seine-et-Oise).

GERMAIN-SUR-ILLE (St.-), *Rennes*, Ille-et-Vilaine (Bretagne).

— sur-Indre (St.-), *Loches*, Indre-et-Loire (Touraine).

— sur-l'Arbresle (St.-), *L'Arbresle*, Rhône (Lyonnais).

— sur-l'Aubois (St.-), *Nevers* (*Nièvre*), Cher (Nivernais).

GERMAIN (St.-) sur-Meuse, *Vaucouleurs*, Meuse (Champagne).

— sur-Sève (St.-), *Périers*, Manche (Norm.).

— sur-Vienne (St.-), *Confolens*, Charente (Marche).

— Vieux-Corbeil (St.-), vill. de l'Ile-de-Fr. (Seine-et-Oise), arr. et cant. de Corbeil, dans une belle exposition au-dessus de cette v. Popul., y compris une partie du hameau dit le *Vieux-Marché*, env. 350 h. Château avec des points de vue sup. et un beau parc. A 7 l. S. de Paris; tient à *Corbeil*.

GERMAINE, *Ham* (*Somme*), Aisne (Picardie).

—, *Épernay*, Marne (Champagne).

—, *Langres*, Haute-Marne (Champagne).

— (la), *Vence*, Var (Provence).

* GERMAINS (les), pp. cons. de l'Europe, habitant la Germanie, sous divers noms; tirait son origine des Celtes aussi bien que les Gaulois. Divisés en un grand nombre de peuplades (*voy.* GERMANIE), les Germains s'unissaient souvent par des alliances. Naturellement guerriers, ils avaient toujours les armes à la main, soit pour combattre, soit pour chasser. Leurs villes n'étaient que des espèces de forts palissadés, au milieu des forêts. Les guerres que les Romains eurent avec les nations Germaniques furent mêlées de revers et de succès. On sait combien Auguste fut touché de la perte des 3 légions qui furent taillées en pièces par les Chérusques, avec Varus qui les commandait. La mort de celui-ci fut vengée par les exploits de Germanicus et de Drusus; néanmois les Romains ne purent jamais les soumettre entièrement. Leur principal soin fut de les resserrer entre le Rhin et le Danube. Constantin, en retirant les troupes qui gardaient cette frontière, fit une faute capitale. En effet, ces nations n'étant plus retenues, se jetèrent à l'envi sur les terres de l'empire, et se poussant comme des flots, elles y entrèrent de toutes parts, le démembrèrent et en hâtèrent la chute.

GERMAINVILLE, vill. de l'Ile-de-France (Eure-et-Loir), arr. et canton de Dreux : env. 400 habitants. Grains, vignes et bosquets. A 15 l. O. de Paris, 2 l. de *Dreux*.

GERMAINVILLIERS, *Bourmont*, H.-Marne (Barrois). Fabr. de peignes.

GERMANAS, *La Rochefoucauld*, Charente (Saintonge).

* GERMANIA, Allemagne.

* GERMANICIA, Marasch.

* GERMANIE (la), une des plus vastes régions de l'Eur., bornée E. par la Vistule, front. de la Sarmatie Europ.; S. par le Danube, front. de la Vindélicie; O. par le Rhin, front. des Gaules; N. par la mer de Germanie et la Baltique; habitée par des pp. subdivisés des Istevons, Hermions et Vindiles : les prem. au S. O., entre le Rhin et l'Elbe, de la mer de Germanie aux so. du Danube; les deux. au S. E. du Danube aux trois., les Vindiles, qui étaient sur la côte de la Baltique et dans la Chersonèse-Cimbrique. Les Istevons étaient subdivisés en Frisiins ou Frisiones, Dulgibins, Angrivariens, Marsaces, Chassuariens, Chamaves, Marses, Sicambres, Teuctères, Bructères, Mattiaces et Sédusiens; les Hermions, en Chérusques, Cattes, Hermundures, Alamans, Marcomans, Quades, Goths, Ases, Marsinges, Buriens, Lygiens ou Logiones; les Vindiles, en Angles, Varins ou Verins, Caviones ou Aviones, Deuringes, Reudinges ou Redignes, Endones, Huitones, Vardones, Rugiens, Hérules ou Létoviens, Carins, Gythones, Gothones, Guttones, Sidins, Longobardins, Burgundiones, Semnones, Cauches, Saxons, Cimbres, Teutons, Saxones et Sitones. La Germanie avait pour dépendants au N., les Ingovènes, divisés en Scandinaves, les Fenn-

Digitized by Google

ges et les îles du *Sinus Codanus*; au S., les Helvétiens, la Rhétie, la Vindélicie et la Norique : ses hab. étaient barbares, vivant par famille, pêle-mêle dans des cabanes avec les animaux, subsistaient de rapines, de chasse et de leurs troupeaux. Il suit de là que l'Allemagne ne répond pas exactement à l'anc. Germanie. Plus étendue vers le midi où elle n'a de bornes que les Alpes, elle est plus resserrée vers l'Or., puisque le cours de la Vistule appartient à la Pologne. Le nom d'Allemands ou Alemans, qui n'est connu que depuis le 3e siècle, paraît être moins celui d'un pp. particulier, que celui de plus. pp. rassemblés. Ceux d'au-delà du Rhin ne l'ont point adopté : ils préfèrent celui de *Teutsch*, qui rappelle le nom des Teutons. Plus. beaux fl. arrosaient la Germanie, qui ne fut jamais bien connue des Anc. — (Mer de), partie de l'Oc. comprise entre la Germanie et les îles Britanniques; auj. la *mer du Nord*.

* **GERMANIQUE** *prem.* ou *supér.*, une des prov. romaines de la Gaule, au N. E.; représentée auj. par la *B.-Alsace* ou le dép. du *Bas-Rhin*, l'anc. *Palatinat* et le territ. de *Mayence*, hérissée de places fortes par les Rom. Ch.-l. ou métrop., Moguntiacum. — *Seconde* ou *infér.*, une des prov. de la Gaule, sous les Rom., au N., le long du Rhin; comprenait l'archev. de *Cologne*, une part. du *Brabant* et de la *Holl.*, jusqu'à l'emb. du Rhin. Ch.-l. ou métrop., Colonia.

GERMANIQUE (Confédération). La Confédération du Rhin, formée en 1806 par Bonaparte, et placée par lui sous la protection de l'empire français, ayant été dissoute en 1814, les princes d'Allem. ont formé, à son exemple, une ligue ou associat., appelée *Confédération Germanique*, dont l'empereur d'Autriche est le chef, et qui se compose des états suivans :

L'Autriche et la Prusse, pour toutes celles de leurs possessions qui ont anciennem. appartenu à l'emp. germanique; le Danemarck, pour le Holstein; la Holl., pour le gr.-d. de Luxembourg; les roy. de Bav., de Saxe, de Wurtemberg, de Hanovre; les principautés de Nassau, Anhalt-Dessau, Anhalt-Bernbourg, Anhalt-Kœthen, de Schwartzbourg-Sondershausen et Rudolstadt, de Hohenzollern-Echingen et Sigmaringen, de Lichtenstein, Waldeck, Reuss, branche aînée et branche cadette, Lippe et Lippe-Schaumbourg; les duchés de Mecklembourg-Schwerin et Strelitz, de Holstein-Oldembourg, Brunswick, Bade, Hesse-Darmstadt, Hesse électorale, Hesse-Hombourg, Saxe-Weymar, Gotha, Meinungen et Hildburghausen; et enfin les v. libres de Hambourg, Brême, Lubeck et Francfort. La diète, présidée par le ministre d'Autr., se tient à Francfort-sur-le-Mein.

GERMANO (San), v. du roy. de Naples (Terre de Labour), au pi. d'une colline sur laq. s'élève le monastère du Mont-Cassin : 5,000 hab. Au voisin., ruines de *Cassinum*, v. détr. par Théodoric. A 7 l. S. E. de Sora; 19 de Capoue. — Pet. v. du Piémont; à 3 l. de Verceil.

GERMANS (St.-), b. du c. de Cornouailles (Angl.); près de la mer; à 3 l. de Plymouth. Deux dép. au parl.

GERMANSTOWN, v. de Pensylvanie (États-Unis), avec plus. égl. et une acad.; une seule rue de près d'une l. de long : cél. par la bat. de 1777 entre les Angl. et les Amér. A 2 l. N. de Philadelphie.—V. du c. de Stokes, dans la Carol. du N. (Ét.-Unis); à 45 l. N. de Charles-Town.—Autre, ch.-l. du cant. de Hyde, dans le même état.

GERMASTE ou **ERMA**, pet. v. jadis archiépisc., dans l'Anatolie (Turq. As.), sur le Sangar.

GERMAY, *Joinville*, Haute-Marne (Champagne).

GERME-FONTAINE, *Baume-les-Dames*, Doubs (Franche-Comté).

GERMEN, anc. pet. v. de la Zaconie (Morée).

GERMENAUD, *Pau*, Basses-Pyrénées (Béarn).

GERMENAY, *Corbigny*, Nièvre (Nivernais).

GERMER (St.-), *Lourde*, H.-Pyrén. (Gascogne).

— de-Coudray (St.-), ch.-l. de cant.; arr. et à 4 l. O. de *Beauvais*, Oise (Beauvoisis) : 1,000 habitants.

— de-Fly (St.-), *Gournay* (*Seine-Infér.*), Oise (Beauvoisis). Anc. abb. de Bénédictins, dans les bâtim. de laquelle a été placé le pet. sémin. du dioc. de Beauvais. A 4 l. O. de cette ville.

GERMERSHEIM, *Vicus Julius*, pet. v. forte du cerc. bavarois du Rhin, au confl. de la Queich et de ce fl. : 1,500 habit. Anc. séjour rem. : prise par les Franç. en janvier 1794. Mine d'or au territ. A 2 l. S. de Spire.

GERMI, une des îles Laquedives, mer des Indes. Lat. N. 11. 6. l. E. 70. 32.

* **GERMIA**, Kermen.

GERMIER (St.-), *Villefranche-de-Lauragais*, Haute-Garonne (Languedoc).

— (St.-), *Gimont*, Gers (Gascogne).

— (St.-), *St.-Maixent*, Deux-Sèvres (Poitou).

— (St.-), *Castres*, Tarn (Languedoc).

— (St.-), *Lavaur*, Tarn (Haut-Languedoc).

— d'Armagnac (St.-), *Aire-sur-l'Adour* (*Land.*), Gers (Gascogne).

GERMIGNAC, *Pons*, Char.-Infér. (Saintonge).

GERMIGNEY, *Gray*, Haute-Saône (Fr.-Comté).

GELMIGNONVILLE, *Thoury*, Eure-et-Loir (Orléanais).

GERMIGNY (*Germiniacum*), *St.-Florentin*, Yonne (Champagne) : pet. v. dévastée par les guerres civiles.

— des-Prés, *Châteauneuf-sur-Loire*, Loiret (Orléanais).

— en-Montagne, *Reims*, Marne (Champagne).

— l'Evêque, vill. de la Brie (Seine-et-Marne), arr. et cant. de Meaux, sur la rive g. de la *Marne* : env. 500 habit. Grains, vignes et bois. A 11 l. et demie E. S. E. de Paris, 1 l. et dem. de *Meaux*.

GERMIGNY-L'EXEMPT, *Sancoins*, Cher (Berry).

— sous-Colombs, vill. de l'Ile-de-France (Seine-et-Marne), arrond. de Meaux, cant. de Lisy-sur-Ourcq. Pop., y compris la ferme du *Haut-Boulard* et le moulin du *Bas-Boulard*, env. 350 hab. Fabrique de toiles peintes. A 16 l. E. N. E. de Paris, 4 l. de Lizy (*May-en-Mulcien*).

GERMIGNY-SUR-LOIRE, *Nièvre*, Nevers (Nivernais).

GERMINON, *Vertus*, Marne (Champagne).

GERMINY, *Colombey*, Meurthe (Lorraine). Anc. comté.

GERMIZEY, *Joinville*, Haute-Marne (Champ.).

GERMOLLES, *Mâcon*, Saône-et-Loire (Bourg.).

GERMON, *Niort*, Deux-Sèvres (Poitou).

GERMONDANS, *Besançon*, Doubs (Fr.-Comté).

GERMONT-SUR-BAR, *Buzancy*, Ardennes (Champagne).

GERMONVILLE, *Vezelize*, Meurthe (Lorraine).

— (Haut *et* Bas), *Verdun-sur-Meuse*, Meuse (Lorraine).

GERMS, pet. v. de la Haute-Autriche, à 29 l. de Vienne.

GERMS, *Lourde*, Hautes-Pyrénées (Gascogne).

GERMUNDERYD, petit hameau de la Gothie occid. (Suède). Patrie de Cather. Ire, épouse du czar Pierre-le-Grand.

GERN, petite ville de Bavière, avec un chât., sur l'Ilms.

GERNELLES, *Mézières*, Ardennes (Champagne).

GERNES, *Brives*, Corrèze (Limousin).

Digitized by Google

GERNICOURT, *Reims* (*Marne*), Aisne (Champ.).

GERNORIETZIKOI, forter. de la Russie Asiat., sur l'Irtisch; gouv. et à 74 l. O. S. O. de Kolivbane.

GERNRODE, b. de la princip. d'Anhalt-Bernbourg (Allem.) : 1,650 hab. Manuf. d'armes. A 10 l. O. de Bernbourg.

GERNSBACH, pet. v. très-commerçante du grand-duché de Bade, sur la Murg : 1,650 hab. A 3 l. S. E. de Rastadt.

GERNSHEIM ou **GERESHEIM**, pet. v. d'Allem., sur le Rhin; gr.-d. et à 4 l. S. O. de Darmstadt : 2,200 h. Bon chât.

GEROCOURT, pet. village du Vexin (Seine-et-Oise), arr. et canton de Pontoise : 50 hab. Grains et bois. A 8 l. 3 quarts N. O. de Paris, une l. 3 q. de *Pontoise*.

GEROLDSECK, v. du cerc. de la Forêt-Noire (Wurtemberg), chef-lieu d'un ancien comté de la Souabe, située entre l'Ortenau et le Brisgaw. A 7 l. S. E. de Strasbourg.

GÉROLSTEIN, b. du gr.-d. du Bas-Rhin (Prusse), sur le Kill; rég. et à 12 l. N. de Trèves.

GEROLZHOFFEN, petite v. du cercle du Bas-Mein (Bavière) : 1,800 hab. A 9 l. N. de Wurzbourg.

GÉROMÉ (Vosges). Voy. **GERARDMER**.

GERONA ou **GIRONNE**, *Gerunda*, pet. v. forte et épisc. de la Catalogne (Esp.), au confluent de l'Onhar et du Ter, et au pied d'une montagne dominée par deux châteaux; chef-lieu de la province et d'un duché du même nom : 14,000 habit. Collége, riche cathédrale, monastères nombreux; a soutenu plus. siéges mémorables. Vin, huile et fruits au territoire. A 16 l. S. de Perpignan, 10 N. E. de Barcelone. Lat. N. 41. 59. l. E. 0. 9.

GERONCE, *Oléron*, Basses-Pyrénées (Béarn).

* **GERONIUM**, v. du Samnium propre, au S. et près de Theanum; auj. *Tragonara* (roy. de Naples).

GÉRONS (St.-), *Aurillac*, Cantal (Auvergne).

— (St.-), *Lempde*, Haute-Loire (Auvergne).

GERPINNES, c. de la prov. de Hainaut (Belg.), à 2 l. de Charleroi. 1,577 hab.

GERPONVILLE, *Valmont*, Seine-Inférieure (Normandie).

* **GERRA ET GERRÆI.** Voy. **GHERRA** et **GHERRÆI**.

* **GERRHI**, pp. de la Scythie d'Europe, au N. des Palus-Méotides; aujourd'hui le gouvern. de *Voronez* (Russie).

GERRI, *Acerris*, pet. v. de la Catalogne (Esp.); à 8 l. O. d'Urgel.—V. du Sennaar (Afr.), sur une éminence; à 61 l. N. N. E. de Sennaar.

GERROS, *Dozulé*, Calvados (Normandie).

GERS (le), riv. de France; source dans la lande de Pinas, Hautes-Pyrénées, cant. de Lannemezan; il arrose Masseube, Auch, Montastruc, Lectoure, Castera, Astoffort et Leyrac, et se jette dans la Garonne, à 2 l. S. E. d'Agen. Cette rivière, sujette à de grands débordements lors de la fonte des neiges, n'est en tout autre temps qu'un ruisseau peu considérable de 40 l. de cours.

GERS, dép. de France, formé d'une partie de l'ancienne Gascogne; il s'étend entre 43° 17′ et 44° 4′ de lat. N., et entre 1° 9′ et 2° 36′ de long. O.; il tire son nom de la riv. qui le traverse; ses bornes sont au N., le dép. de Lot-et-Garonne, à l'E. ceux de la Haute-Garonne et de Tarn-et-Garonne, au S. les dép. des Hautes-Pyrénées et des Basses-Pyrénées, et à l'O. celui des Landes; sa superficie est de 339 l. c. Le climat est tempéré; l'air y est pur et très-sain, l'hiver très-court et les vents inconstants; celui du sud, connu sous le nom d'*autan*, y produit à peu près le même effet que le *mistral* dans les départ. méridionaux et le *sirocco* en Italie. Les vents d'O. et du S. O. rendent presque toujours le printemps humide et pluvieux. Les orages formés dans les Pyrénées sont souvent funestes à ses campagnes; les brouillards des mois de mai et de juin ne sont pas un moindre fléau pour les récoltes. Le territ. est inégal, élevé, coupé de collines et de gorges au milieu desquelles on ne rencontre que peu de vallées, mais belles, riches, fertiles, et arrosées par un grand nombre de riv. et de ruisseaux dont les plus importantes sont l'Adour, la Losse, la Baise, le Gers, la Gimone et la Save qui traversent le départ.; l'Arros, le Bouès, la Baissolle, la Baisse-de-Devant, qui s'y perdent, et beaucoup d'autres qui y ont tout leur cours. Les collines sont couvertes de vignes. Les gorges presque entièrement stériles. Le sol offre des terres à bruyères et à landes cultivées avec des mulets. 11,581 hect. de forêts. Récoltes suffisantes. Le blé est de tous les grains celui qui s'y cultive en plus grande quantité; orge sarde pour la volaille, grande et petite épeautre; avoine, seigle, maïs; légumes secs, beaucoup d'ail et d'oignons dont on fait un grand usage dans le pays, lin; vins en très-grande quantité, parmi lesquels on cite ceux de *Vertus*, *Viella*, *Gouts*, *Lussan*, *Mazères* et *Madiran*; fruits peu abondants; bonnes poires de bon chrétien sans pepins, d'Auch. *Minéraux* : minerai de fer, mais rare; carr. de plâtre gris et blanc, pierres à bâtir; argile de diverses couleurs, propre à la briqueterie, à la poterie et la faïence; terre à foulon, masses considérables de spath fusible propre à la composition du verre et à la couverte des faïences. Eaux minérales à Castera, Jegun, Bassouès, Lavardens, Barbautan et Montastruc. *Animaux* : chevaux médiocres, mulets, ânes, bêtes à cornes de petite taille, bêtes à laine de petite espèce, quelques mérinos et métis; chèvres, porcs en très-grand nombre, volaille abondante; canards dont le foie pèse jusqu'à deux livres; abeilles négligées, loups, quelques renards, gibier assez abondant. Les rivières et les étangs donnent carpes, brochets, tanches, anguilles, barbeaux, goujons. On pêche l'alose et la lamproie dans l'Adour, aux mois d'avril et de mai. L'industrie est peu florissante. Fabr. d'eau-de-vie d'Armagnac, la plus estimée après celle de Cognac; préparation de plumes à écrire; quelques manufactur. de grosses étoffes de laine, de toiles de coton et de rubans de fil; fabriques de minot, poteries, faïences, tanneries, verrerie. Comm. d'exportation en blés, vins, eaux-de-vie, jeunes mulets, quelques chevaux, bêtes à cornes et à laine, cochons, volailles, ailes et cuisses d'oies et de canards salés, pâtés de foie gras très-renommés, laine et cuirs. L'importation consiste en fruits secs et confits, huiles, liqueurs, beurre, fromages, sel, épiceries, bois de construction et merrains, étoffes de laine, draps, chapeaux, bonneterie, toiles, papier, soieries, fer, acier, tôles, faux, fonte, étain, plomb, cuivre, produits chimiques. Diocèse d'Auch; cour roy. d'Agen; 11e div. milit.; 10e arr. forestier. 5 députés à la législat.; rev. territ. 16,415,000 francs. Ce dép. est divisé en 5 arr. :

Auch (ch.-lieu)	61,645 h.
Condom	71,487
Lectoure	53,681
Lombès	40,544
Mirande	84,843
Pop. totale.	312,160

22 cant.; 684 comm.

GERSAU, b. du cant. de Schweitz (Suisse), sur le lac de Lucerne, au pied du Rugi, et tellem. entouré de mont., qu'il n'est accessible que par un sentier étroit du côté du lac : 1,500 habit. Il formait autref. une pet. république indép.

Digitized by Google

GERSAY, *Levroux*, Indre (Berry).
GERSDORF, *Haguenau*, B.-Rhin (Alsace).
GERSDORF, gr. vill. de Saxe, à l'E. de Lutzen, remarquable par un combat opiniâtre entre les Franç. et les alliés, quelques jours après la bat. de Lutzen. — Autre du cerc. de l'Erzgebirge (Saxe), près de Rosswein; mine d'argent.
GERSTETTEN, b. du cerc. de la Jart (Wurtemb.) : 1,500 hab.
GERSTHEIM, *Benfeld*, Bas-Rhin (Alsace).
GERSTUNGEN, b. du duché de Saxe Weimar (Allemagne), sur la Verra : 1,500 habitants. A 3 lieues O. d'Eisenach.
GER-SUR-LANDE, *Tarbes* (*H.-Pyrénées*), Basses-Pyrénées (Gascogne).
GERTRUDE (Ste.-), *Samer*, Pas-de-Calais (Pic.).
— (Ste.-), *Caudebec*, Seine-Inférieure (Norm.).
GERTRUYDEMBERG, *Gertrudenberga*, jolie, anc. et très-forte v. du Brabant Holl., sur la Dungen qui se perd dans le Biesbosch : 1,300 h. Prise par les Français en 1795, après un bombardement de 4 jours. A 4 l. N. E. de Breda. Lat. N. 52. 42. l. E. 2. 31.
GERTWEILER, *Barr*, Bas-Rhin (Alsace).
GÉRUGE, *Lons-le-Saulnier*, Jura (Fr.-Comté).
* GERULATA, Korlbourg.
* GERUNDA, Gironde.
* GERUNTIUS (Sanctus), St.-Girons.
GERVAIS (St.-), *Nogent-sur-Seine*, Aube (Champagne).
—, *Mur-de-Barres*, Aveiron (Rouergue).
—, *Ruffec*, Charente (Angoumois).
—, *Montelimart*, Drôme (Dauphiné).
—, *Bagnols*, Gard (Bas-Languedoc).
—, *St.-André-de-Cubzac*, Gironde (Bordelais). Récolte de vins.
—, *St.-Marcellin*, Isère (Dauphiné). Forges; fonderie de bombes et de canons pour la marine : 800 hab.
GERVAIS (St.-), *Blois*, Loir-et-Cher (Blaisois).
—, *Castel-Jaloux*, Lot-et-Gar. (Guienne).
—, *Ste.-Livrade*, Lot-et-Gar. (Agénois).
—, *Avranches*, Manche (Normandie.)
—, *Issoire*, Puy-de-Dôme (Auvergne).
—, ch.-l. de cant., *Montaigu*, Puy-de-Dôme (Auvergne); arr. et à 6 l. N. O. de Riom : 2,200 hab.
—, *St.-Calais*, Sarthe (Maine).
—, *Étampes*, Seine-et-Oise (Beauce).
—, vill. du Vexin (Seine-et-Oise), arr. de Mantes, Pop., y compris les hameaux *d'Estrez*, *Archemont*, *Magnitot* et *Ducourt*, env. 600 hab. Carr. de pierre de taille et moëllons : joli chât. au ham. de Magnitot, avec une chapelle où sont encore quelques anc. tombeaux des propriétaires. A 14 l. et demie N. O. de Paris, une demie l. de *Magny*.
GERVAIS (St.-), *Rabastens*, Tarn (Haut-Languedoc).
—, *Lauzerte*, Tarn-et-Garonne (Quercy).
—, *Beauvoir-sur-Mer*, Vendée (Bas-Poitou).
—, *Rochechouart*, H.-Vienne (Poitou).
—, *Auxerre*, Yonne (Bourgogne).
— à-Curel (St.-), *Le Buis*, Drôme (Dauphiné).
— à-Montfroc (St.-), *id.*, id.
— d'Anières (St.-), *Lieurey*, Eure (Normandie).
— de-Messey (St.-), ch.-l. de cant.; arrond. et à 4 l. N. E. de *Domfront*, Orne (Normandie). 1,000 hab.
— des-Sablons (St.-), *Argentan*, Orne (Basse-Normandie).
— du-Perron (St.-), *Sées*, Orne (Normandie).
— en-Belin (St.-), *Écomoy*, Sarthe (Maine).
GERVAIS-EN-VALIÈRE (St.-), *Verdun-sur-Saône*, Saône-et-Loire (Bourgogne).
— la-Ville (St.-), ch.-l. de canton, *Bédarrieux*, Hérault (Languedoc) : 1,100 habitants. Arr. et à 9 l. de Béziers.
GERVAIS-LES-TROIS-ROCHERS (St.-), *Châtellerault*, Vienne (Poitou).
— Pontpoint (St.-), *Pont-Ste.-Maxence*, Oise, (Valois).
— sous-Meymont (St.-), *Ambert*, Puy-de-Dôme (Auvergne).
— sur-Couches (St.-), *Nolay* (*Côte-d'Or*), Saône-et-Loire (Bourgogne).
— Terreforaine (St.-), *Bédarrieux*, Hérault (Languedoc).
— (St.-), pet. v. de la Savoie, sur l'Arve : 1,900 hab. A 4 l. S. de la Cluse.
GERVAN, *Tain*, Drôme (Dauphiné). Comm. de vins.
* GERVASIUS (Sanctus), une des part. de la v. de Genève.
GERVASY (St.-), rel. de p., *Nismes*, Gard (Languedoc).
—, *Lempde* (*Haute-Loire*), Puy-de-Dôme (Auvergne).
GERVILLE, *Périers*, Manche (Normandie).
— (Tour ruinée de), *Magny*, Seine-et-Oise (Vexin).
—, *Fécamp*, Seine-Inférieure (Normandie).
GERWEIL, b. du gr.-d. de Bade, près de l'Alb : 1,800 hab. A 2 l. N. de Klein-Lauffenbourg.
GÉRY, *St.-Béat*, Haute-Garonne (Comminge).
—, *Bar-le-Duc*, Meuse (Barrois).
— (St.-), *Mucidan*, Dordogne (Périgord).
— (St.-), ch.-l. de canton; arr. et à 4 l. N. E. de *Cahors*, Lot (Quercy) : 1,250 habitants.
— (St.-), *Rabastens*, Tarn (Haut-Languedoc).
* GERYN, GERRA, Elcatif.
GERZAT, *Clermont-Ferrand*, Puy-de-Dôme (Auvergne).
GÈS, *Argellez*, H.-Pyrén. (Bigorre).
GESANS, *Besançon*, Doubs (Fr.-Comté).
GESECKE OU GEISEKE, pet. v. du gr.-d. du Bas-Rhin (Prusse), sur la Weihé : 2,600 habit. Manuf. de linge de table. A 4 l. S. O. de Paderborn.
GESENKE, chaîne de mont. entre l'Autr., la Silésie et la Moravie (Allem.); lie les monts Krapaks à la gr. chaîne située à l'O.
GESERICH, gr. lac de 7 l. de long, dans la Prusse occid., depuis Deutsch-Eylau jusqu'à Saalfeld.
GÉS-EZ-ANGLES, *Lourde*, H.-Pyrén. (Gascog.).
* GESIUM, Gex.
GESINCOURT, *Jussey*, H.-Saône (Fr.-Comté).
GESNES. Voy. GENNES.
* GESODUNUM, Lentz.
* GESORIACUM, ensuite BONONIA, v. marit. de la Gaule, sur l'Océan, chez les Morini; auj. *Boulogne* (Pas-de-Calais).
* GESOSCRIBATE (*Portus*), v. marit. de la Gaule, chez les Osismii; auj. *Brest* (Finistère).
GESPUNSART, *Mézières*, Ardennes (Champ.).
* GESSATES, les mêmes que les Allobroges.
GESSE, *Quillan*, Aude (Langued.). Forges.
* GESSEN (Terr. de), cant. le plus fert. de la B.-Égyte (territ. d'Héroopolis), où Pharaon établit les frères de Joseph.
GESSENAY. Voy. SANEN.
GESSOPS, v. du Maryland (États-Unis).
* GESSORIENSES, pp. de l'Esp. tarragonaise; près de *Girone*.
* GESSUR, pays de la Trachonite, en Palestine (dans la Pérée), le long du Liban, à la demi-tribu de

Digitized by Google

Manassès, au-delà du Jourdain : elle y conserva les indigènes ; David épousa la fille de leur roi.

GESTAS, *Bordeaux*, Gironde (Bordelais).

—, *St.-Palais*, B.-Pyrén. (Béarn). Papeterie.

GESTÉ, *Beaupréau*, Maine-et-Loire (Anjou).

GESTEL, gr. vill. du Brab. Holl., 1,900 hab. Près d'Eindhoven.

GESTEL, *Hennebon*, Morbihan (Bret.).

GESTEL. Voy. GUESTEL.

GESTIÈS, *Tarascon-sur-Ariège*, Ariège (Pays-de-Foix).

GESTIN, b. de Prusse, rég. de Posen : 1,300 hab.

GESTRICIE, *Gestricia*, anc. prov. de Suède, dans le gouv. actuel de Gefleborg, entre les 60. 15. et 61. 5 de lat. N.; 117 l. carr. 27,000 hab. Territ. mont. et maréc. au N. et à l'O.; jol. vallées, plaines fert. au S. Peu de blé ; lin, houblon, légumes, belles forêts ; mines de fer, eaux minér. Gefle ou Gévale, capit.

GESUALDO, pet. v. de la Princip.-Ultér. (roy. de Naples) : 3,200 hab. A 6 l. O. de Conza.

GESULA, *Gesula*, prov. d'Afr. (empire de Maroc), sur la côte ; abonde en orge et troupeaux : mines de fer et de cuivre ; hab. chaudronniers et forgerons.

GESVES, c. de la prov. de Namur (Belg.), à 2 l. d'Andennes, et 3 l. un quart de Namur, 1,486 hab.

GESVRES, rel. de p., *Nantes*, Loire-Inférieure (Bretagne).

—, *Villaine*, Mayenne (Maine).

—le-Chapitre, vill. de l'Ile-de-Fr. (Seine-et-Marne), arr. de Meaux, cant. de Dammartin. Env. 120 hab., avec la ferme dite *Fescheux*. A 10 l. N. E. de Paris (*Meaux*).

GESVRES-LE-DUC (Seine-et-Marne). Voy. CROUY-SUR-OURCQ.

GET, *Arreau*, H.-Pyrén. (Gascogne).

GETA, pet. v. de Suède, sur la côte N. de l'île d'Aland. Lat. N. 60. 25. l. E. 7. 30.

GETAFE, v. de la Nouv.-Cast. (Esp.), avec une belle égl. : 5,000 hab. A 2 l. de Madrid.

GETEL (Forêt de), *Argentan*, Orne (Norm.).

* **GÈTES** (les), pp. Scythes, qui vinrent s'établir, avec les Daces, au N. du Danube, près du Pont-Euxin (dans la *Transylvanie*, la *Moldavie* et part. de la *Bulgarie*). On appelait Tyrigètes ceux qui étaient vers le Tyras (*Dniester*). Ils reconnaissaient Zamoxis pour législateur, et avaient la langue des Thraces. Souvent on confond les Daces avec les Gètes. S'il fallait juger de leur climat et de leur caractère par ce qu'en a dit Ovide, on prendrait de l'un et de l'autre l'idée la plus fâcheuse ; mais d'autres poètes, et particulièrement Horace, se montrent plus équitables à leur égard.

* **GETH** ou **GATH**, v. de Judée ; à l'O. de Jérusalem.

GETIGNÉ, *Clisson*, Loire-Infér. (Bret.) : 1,100 habit.

GETTEU, *Oléron*, B.-Pyrén. (Béarn).

GETTYSBOURG, pet. v. de la Pensylvanie (Etats-Unis) ; à 38 l. O. q. S. de Philadelphie.

* **GÉTULES** (les), gr. nat. d'Afr., au S. de la Mauritanie et de la Numidie, occupait le mont Atlas et s'étendait jusqu'au Nigir (le *Niger*), qui la séparait de l'Ethiopie. Les tribus les plus mérid. étaient entièrement noires et s'appelaient *Mélano-Gétules*. Une part. portaient le nom d'*Autololes*, une autre celui de *Dahens*. Leur pays était plein de lions et d'autres bêtes féroces. Dans la suite les Gétules, profitant de la faiblesse où étaient tombés les Maures et les Numides, s'établirent parmi eux, et occupèrent toute la côte marit., depuis les bords de l'Oc. jusqu'au voisin. des Syrtes. L'anc. Gétulie est représentée auj. par la part. S. des états de *Maroc* et d'*Alger*, et la part. N. du *Zahara*.

GEUDERN, b. du gr.-d. de Hesse-Darmstadt (All.), sur le Nidder : 1,650 hab. A 10 l. S. E. de Giessen. Ch.-l. d'une anc. seigneurie qui s'étendait au N. du c. d'Ysenbourg.

GEURBOIS, *Huningue*, H.-Pyrén. (Alsace).

GEUS, *Oléron*, B.-Pyrén. (Béarn).

—, *Orthès*, id.

—, *Lourde*, H.-Pyrén. (Gascogne).

GEUX, *Roquefort* (*Landes*), Gers (Gascogne).

GÉVALE. Voy. GEFLE.

GÉVAUDAN, *Digne*, B.-Alpes (Provence).

GÉVAUDAN (le), *Gabalicus Pagus*, contrée sept. du Langued. (Lozère), bornée N. par l'Auvergne, O. par le Rouergue, S. par les Cévennes, E. par le Vivarais et le Velay. Pays mont. assez stérile, ne produit guère que des châtaignes et du seigle. Mende, capitale.

GEVELSTROP, b. de la rég. de Clèves (Prusse) ; à 2 l. N. de Juliers.

GEVEZÉ, *Rennes*, Ille-et-Vilaine (Bretagne).

GEVIGNEY, *Jussey*, H.-Saône (Fr.-Comté).

GEVINGÉ, *Lons-le-Saulnier*, Jura (id.).

GÈVRES ou TRÈMES, *La-Ferté-Milon*, Aisne (Brie). Anc. duché-pairie.

—, *Prez-en-Pail*, Orne (Norm.) ; sur la Sarthe. Anc. marquisat.

GEVRESIN, *Salins* (*Jura*), Doubs (Fr.-Comté).

GEVREY, ch.-l. de cant., *La Baraque*, Côte-d'Or (Bourg.) : 1,150 hab. Récolte de vins dits de *Chambertin* et de *Baize*. Arr. et à 2 l. S. de Dijon.

GEVROLLES, *Château-Vilain* (*Haute-Marne*), Côte-d'Or (Bourg.), sur l'Ource : 500 hab. Forges.

GEVRY, *Dôle*, Jura (Fr.-Comté).

GEWERSHAUSEN, pet. v. du d. de Nassau (Allem.), sur le Rhin, vis-à-vis de St.-Goard : chât. de Katze sur une colline du voisinage.

GEWICZ, pet. v. de Moravie (emp. d'Autr.) : 2,100 hab. A 10 l. O. d'Olmutz.

GEX, *Gesium*, pet. v., ch.-l. du pays de même nom (Ain), sur le torrent de Jornant, au pi. du mont St.-Claude, entre le Jura, le Rhône, le lac de Genève et la Suisse ; ch.-l. de s.-préf., d'arr. et de canton ; trib. de première instance, société d'agriculture ; rel. et bur. de p. : 2,500 hab. Comm. en horlogerie, tannerie, charbon, vin et fromages renommés. L'arr. est div. en 3 cant. et 32 comm. A 20 l. E. N. E. de Bourg, 4 N. O. de Genève, 124 E. de Paris.

GEX-LA-VILLE, *Gex*, Ain (Pays-de-Gex). Tannerie.

GEYER, pet. v. de Misnie (roy. de Saxe) : 1,800 h. Fabr. de dentelles et de prod. chimiques ; riches mines au territ. A 10 l. S. O. de Freyberg.

GEYLENSKIRCHEN, b. du gr.-d. du B.-Rhin (Prusse) ; rég. et à 5 l. N. d'Aix-la-Chapelle.

GEYRAT (St), *Périgueux*, Dordogne (Périgord).

GEYSS, b. du d. de Hesse-Cassel, sur l'Ulster (All.).

GEYSSANS, *Romans*, Drôme (Dauphiné).

GEZAEL, v. de l'Irak-Arabi (Turq. As.), sur l'Euphrate ; à 49 l. O. N. O. de Bassora.

GEZAINCOURT, *Doulens*, Somme (Picardie).

GEZAINVILLE, *Pont-à-Mousson*, Meurthe (Lorraine).

GEZAIRA, île du Tigre, à 4 l. sous Bagdad.

GEZAN ou DSJEZAN, p. de l'Yémen (Arabie) ; gr. comm. en séné et café. A 71 l. N. O. de Sana.

GEZIERT, *Gy*, H.-Saône (Fr.-Comté).

GEZIRAT-AL-DAHAB, petite île du Nil, vis-à-vis de Foua, dans la Basse-Egypte. — *El-Teir* (île des Oiseaux), pet. île de la mer Rouge. Lat. N. 23. 18.

Digitized by Google

l. E. 35. 36. — *Ibn-Omar*, pet. v. du Diarbekir (Turq. As.), sur le Tigre; autref. *Bezabde*.

GESIREH ou GEZIR, *Gezira*, v. du Diarbékir (Turq. As.), dans une île du Tigre; à 28 l. N. O. de Mosul. — *Assouan*, île du Nil (H.-Égypte), un peu au-dessus d'Assouan (l'anc. *Elephantine*); à 11 l. N. O. du Caire.

GEZONCOURT, *Pont-à-Mousson*, Meurthe (Lorraine).

GHAKSHA, v. de la Géorgie (Asie), entre l'Aral et le Kour. A 50 l. E. q. N. d'Erivan.

GHALEFKA, p. de l'Yémen (Arabie), autref. cél. et florissant; auj. réduit à rien. A 8 l. S. de Hodeida.

GHANA. Voy. GANA.

GHANKANI, pet. v. de l'Irak (Perse); à 10 l. E. d'Ispahan.

GHASNA ou GHISNI, v. d'Asie, cap. d'un distr. très-peuplé du Cabulistan, sur une haut., et baignée par la riv. de Dilen; lieu de sépulture d'un gr. nombre de prétendus saints mahomét., et surnommée la Médine indienne. Lat. N. 33. 56. l. E. 66. 1.

GHASSA, v. cap. d'un distr. du Boutan (Ind.), et résid. d'un gouverneur; au mil. de montagnes couv. de neiges, d'où jaillit une so. minér. extrêmement chaude.

GHAUT. Voy. GATES.

GHEBRABA, pet. v. de l'Irak (Perse); à 2 l. d'Ispahan.

GHEDER, pet. v. de l'As. Min., sur l'Iekil-Ermak.

GHEDI, jol. v. du roy. Lomb.-Vénit.: 3,200 hab. A 4 l. S. de Brescia.

GHEDMAN, v. du Khorasan (Perse).

GHEEL, GHEELEN ou GHEL-ET-MOL, v. de la prov. d'Anvers (Belg.), sur la Nèthe: 6,968 habit. Fabr. de dentelles; distilleries. A 5 l. S. de Turnhout. Renommée par les soins que les habitants donnent aux aliénés qu'on y envoie de tous les points de la Belgique. Ils vivent chez les habitants en pleine liberté.

GHEIRA, *Aphrodisias*, b. de l'Anatolie (Turq. as.).

GHELA, *Ocelis*, p. v. marit. de l'Yémen (Arabie), sur le détr. de Bab-el-Mandeb.

GHELUVELD, c. de la pr. de la Flandre occ. (Belg.), à 2 l. d'Ypres. 1,181 hab.

GHELUWE, pet. v. de la Fl. occ. (Belg.): 3,754 h. A 1 l. O. N. O. de Menin, et 3 d'Ypres.

GHEME, pet. v. du Piémont, sur la Mora; à 5 l. N. N. O. de Novare.

GHENEDEH, *Cratia*, *Flaviopolis*, anc. v. de Bithynie (Anatolie); à 16 l. S. E. d'Erekli.

GHERANGOL, v. d'Afr., au pays des Foulahs, sur la riv. gauche du Sénégal. Lat. N. 16. 40. l. O. 11. 40.

GHERIAH. Voy. IXDRUC.

GHERMASTI, *Hieragerma*, b. d'Anatolie, sur la riv. de Micalitza; à 9 l. N. E. de Balikesri.

GHÉROUD, v. du Kandeish (Ind.); aux Mahrattes.

* **GHERRA**, v. marit. et cons. de l'Arabie-Déserte, sur le go. Persique. Ses hab., appelés Gherræi, faisaient presque tout le comm. de la Babylonie par l'Euphrate, qu'ils remontaient; auj. *El-Katif* au pays de Hesser.

* **GHERRÆI.** Voy. GHERRA.

GHERZÉ, *Gerisa*, vill. de la rég. de Tripoli (Afr.); à 20 l. S. de Mésurata.

GHESTEL, c. de la prov. d'Anvers (Belg.), à 1 l. et demie de Lierre, et 3 l. et quart de Malines. 190 h.

GHEULE, riv. de Belg. qui se jette dans la Meuse au dessous de Meersen. — C. de la pr. de Limbourg (Belg.), à 1 l. de Meersen, et 1 l. et demie de Maestricht. 948 hab.

GHEUSLEWE, v. très-peuplée sur la côte occ. de la Crimée (gouv. d'Ekaterinoslav); rade peu sûre, comm. cons.; jadis fortifiée. A 25 l. N. O. de Caffa.

GHIDDILDOW, v. du Bengale, sur la Durlah, limit. du distr. de Runjpore. Lat. N. 26. l. E. 87. 18.

GHIDDORE, v. du distr. de Montghir (Bengale), route de Calcutta à Patna; pet. fort ruiné.

GHIERGHENA, v. ruinée de la Turquie d'Europe (Moldavie), près de Galatche: monnaies et médailles tirées de ses décombres, indiquant qu'elle a été bâtie du temps de Trajan.

GHIEZ, forter. de l'Irak (Perse); prise par les Afghans en 1725.

GHILAN, prov. de Perse, au bord de la mer Casp. (anc. pays des *Cadusii*), d'env. 30 l. de long sur une larg. de 5 à 6 l.: 250,000 hab., braves et industr., de la secte d'Omar, et parlant un langage particulier. Plaine étr., bordée de mont., fert. en blé, riz, fruits, vin, huile et pâtur.; récolte cons. de soie: beauc. de ruiss., une seule riv., le Kisilovien. Martres et hermines dans les montagnes; sangliers, cerfs, chevreuils, tigres, etc., dans les forêts. Reshd *ou* Recht, cap.

GHINALA, gr. contrée de l'Afr. occident., au N. du Rio-Grande, habitée par les Biafaras. Leur v. princ. est située sur cette riv., à 28 l. de son embouchure.

GHINOULI, v. du Sirinagur (Ind.).

GHIO ou KEMLIK, *Cius*, pet. v. d'Anatolie (Turq. As.), au fond du g. de Moudania, dans la mer de Marmara. Comm. cons. en blé, vins, fruits et soie.

GHIOGGIA. Voy. CHIOZZA.

GHIOUR-KIOY, gr. vill. de l'As. Min., habité par des Grecs; à 20 l. N. E. de Sélefkeh.

GHIP, distr. du Lahore (Ind.), entre les riv. de Sohaun et de Jhylum; aux Sheiks et aux Afghans. Sel fossile en abond.; v. princ., Pirhala et Varsha.

GHIR, riv. du roy. de Tafilet (Afr.); so. au mont Atlas, vers le S., emb. dans un lac aux confins du désert. — Ou *Gher*, v. anc. du même roy., au-delà de l'Atlas; à 25 l. S. E. de Fez.

GHISLENGHIEN, c. de la pr. de Hainaut (Belg.), à 1 l. 3 q. d'Ath, et 3 l. 3 q. de Tournai, 842 hab.

GHISONI, près Corte, *Bastia* (Corse).

GHISSEGNIES, *Le Quesnoy*, Nord (Hainaut).

GHISTELLES, bourg de la Flandre occ. (Belg.), à 3 l. 3 q. de Bruges, 2,469 hab.

GHITS ou GITS, c. de la pr. de la Flandre occid. (Belg.), à une dem.-l. d'Hooglede, et 5 l. un quart d'Ypres, 3,613 hab.

GHIVIRA, pet. v. du roy. Lomb.-Vénit., sur un lac du même nom; délégat. et à 14 l. de Milan.

GHIUK-SOUYOO, riv. de la Caramanie (Turq. As.); reçoit la Girama et l'Erminsk; emb. à la mer.

GHIZNÉ ou ZABUL, distr. de l'Afghanistan (Ind.), entre les 33 et 34 de lat. N., et les 65. 40. et 67. 40. de l. E. Climat froid, pays de plaines ou s'élèvent de loin en loin quelques collines; hab. pasteurs. — Cap. du distr. ci-dessus, autref. siége d'un gr. empire, ne conserve presque aucun vestige de son anc. splendeur: hab. Indous et mahomét.; lieu de pélerinage au mausolée du sultan Mahmouth. Prise et saccagée en 1150 par Alaaddin, prince de Ghore. Lat. N. 33. 36. l. E. 66. 8.

GHLIN, c. de la pr. de Hainaut (Belg.), à 3 q. de l. de Mons, remarq. par ses verreries. 2,391 hab.

GHORAGHAUT ou IDRACKPOUL, distr. du Bengale, d'env. 61 l. carr. Air sain, climat agr.; habit. en gr. part. mahomét. — Ou *Nusserutabad* (v. de la Victoire), cap. du distr., sur la Gurruthia; faisait autref. un gr. comm. avec le Boutan. Lat. N. 25. 13. l. E. 87. 5. — Forter. du Guzerate (Ind.), sur le bord d'un marais salin fort étendu; appartenait au chef de Nounagur.

GHORAIB, pet. v. d'Arabie, dans l'Yémen.

Digitized by Google

GHORE ou GHOUR, distr. cons. de l'Afghanistan (Ind.), entre les 35 et 37 de lat. N., et les 64. 40. et 66. 40. de l. E. Climat froid, pays montagn. Au 12e siècle, ses chefs se rendirent indépendants, renversèrent l'empire de Ghizné, et vinrent jusqu'à Bénarès : Gengiskan et Tamerlan s'en emparèrent dans la suite ; auj. aux Tartares-Usbecks. Les indigènes, pp. pasteur, se sont retirés aux env. de Paishawur. Ghore, cap., peu connue. Lat. N. 33. 45. l. E. 65. 28.

GHOSEGONG, v. du pays de Garrow, à l'O. de la riv. de Nati, sur la front. N. E. du Bengale. Comm. de chanvre et de beurre.

GHOURBUND, distr. de l'Afghanistan (Ind.), au S. des mont. de Hindou-Koh ; à 20 l. de Cabul. Belle vallée, fert. en blé et en mûriers ; mines de lapis-lazuli. Habit. originaires de Perse, de la secte de Shia.

GHOY, c. de la pr. de Hainaut (Belg.), à une dem.-l. de Lessines, et 6 l. et dem. de Tournai, 2,200 hab.

GHULPAEGOAN, place forte de la Perse, tombée au pouvoir des Afghans en 1723 ; à 41 l. N. O. d'Ispahan.

GHUNFUDE, p. de l'Hedsjas (Arabie) ; lieu de péage pour les vaiss. chargés de café, qui se rendent à Jedda.

GHUR-MOKHTESIR, v. du Delhi (Ind.), sur le Gange ; aux Angl. Lat. N. 28. 50. l. E. 75. 42.

GHURKA. Voy. AURUNGABAD.

GHURZI, v. populeuse et bien bâtie de la Mingrélie (Asie).

GHYMES, pet. v. du Palatinat de Neutra (Hongrie).

GHYRETTY, v. du Bengale, sur la riv. occ. de l'Hougly ; à 6 l. N. de Calcutta.

GHYSEABAD, v. du Malwah (Ind.) ; aux Mahrattes.

GIABBAR, f. du Diarbekir (Turq. As.).

GIACOMO (San), pet. v. du roy. Lomb.-Vénit. ; à 1 l. S. de Vérone. — Pet. v. de la Princip.-Citér. (roy. de Naples) : 2,500 hab. — Vill. de la Calabre-Citérieure (roy. de Naples) : 800 hab.

GIAMANI, v. du Khusistan (Perse).

GIANISADES, pet. îles sur la côte de Candie, au N. E. ; autref. *Dionysiades*.

GIANUTI, pet. île de la mer de Toscane, habitée par des pêcheurs ; à 3 l. de la côte de *Gli Presidi*.

GIAR, v. du Farsistan (Perse) ; à 28 l. de Schiras.

GIARITCHAR, cinq pet. îles sur la côte S. E. de Gilolo (Moluques). Lat. N. 0. 3. l. E. 124. 58.

GIARRITANA, v. du Val-di-Noto (Sicile), sur une émin. : 3,000 hab.

GIAT, *Clermont-Ferrand*, Puy-de-Dôme (Auv.).

GIAUKIRI (l'anc. *Sigeum*), v. de l'Asie Min. ; hab. Grecs pour la plupart.

GIAVENNO, v. du Piémont, au pi. des Alpes-Cottiennes : 7,500 hab. Séjour agréab. ; fabr. de linge de table, commerce de cuir et de soie. A 7 l. O. de Turin.

GIBAUMEIX, *Colombey*, Meurthe (Lorraine).

GIBBY, groupe de pet. îles sous l'équat. (mer des Indes) : 5 l. de circuit ; inhabitées. Long. E. 124. 5.

GIBECTEAU, *Palaiseau*, Seine-et-Oise (Ile-de-France).

GIBEL. Voy. ETNA.

GIBEL, *Auterive*, H.-Gar. (Lang.).

GIBELLO, pet. fort d'Italie, sur le Pô ; duché et à 7 l. N. O de Parme.

GIBEQ, c. de la prov. du Hainaut (Belg.) ; à 1 l. 3 q. de Chièvres, 4 l. et 1 q. de Mons. 627 hab.

GIBERCOURT, *St.-Quentin*, Aisne (Picardie).

GIBERCY, *Damvillers*, Meuse (Lorraine).

GIBERVILLE, *Caen*, Calvados (Norm.).

GIBET (le), *Lagny*, Seine-et-Marne (Brie).

— (le), *Trappes*, Seine-et-Oise (Ile-de-Fr.).

GIBICHENSTEIN, vill. de la rég. de Magdebourg (Prusse), sur la Saale : 700 hab. Ruines d'un chât fort au voisinage. On y montre la fenêtre par laq. Louis II, landgrave de Thuringe, qui y était captif, se jeta dans la Saale et se sauva la vie.

GIBINIARGUES, *Montauban*, Tarn-et-Gar. (Languedoc).

GIBLE, *La Clayte*, Saône-et-Loire (Bourgogne).

GIBLIEN, vill. de la H.-Egypte, sur le Nil.

GIBOLDHAUSEN, b. du distr. de Gottingue (Hanov.) : 1,700 hab. A 2 l. N. de Duderstadt.

GIBOURNE, *St.-Jean-d'Angely*, Char.-Inférieure (Saintonge).

* **GIBRÆUM**, Guibray.

GIBRALÉON, pet. v. d'Andalousie (Esp.), sur l'Odiel : 2,800 hab. A 4 l. de la mer, 18 O. de Séville.

GIBRALTAR (détr. de *Gadès*), entre l'Afr. et l'Eur., qui fait communiquer l'Océ. avec la Médit. : env. 10 l. de long sur 6 de large. Sa plus grande ouverture à l'O. est du cap Spartel au cap Tariffa, et à l'E., de la pointe d'Eur. jusqu'à Ceuta. Des courants qui portent à l'E., en rendent plus facile l'entrée que la sortie. — Prom. célèb. (le *Mons Calpe* des Anc.), une des colonnes d'Hercule, dans le S. de l'Es., sur le détr. du même nom : env. 1 l. de long, 412 à 618 toises de large, 1,340 pi. de haut, forme une vaste baie de 3 ou 4 l. de profond. sur 2 de largeur. Au pi. de cette mont. est la v. de Gibraltar (*Gibraltaria*), défendue par des remparts et des bastions ; port inabordable aux grands vaiss. Maisons avec des toits en plate-forme, des fenêtres arquées, et presque toutes badigeonnées en noir ; comm. assez floriss. : 12,000 habitants. Cette v. est fort ancienne ; il paraît certain que les Carthaginois et les Phéniciens ont eu des établissements sur cette côte. Les Maures s'en emparèrent vers l'an 711. Charles-Quint la fortifia dans le style moderne. Assiégée et prise en 1704 par une flotte anglaise et holl. ; n'a jamais pu être reprise par les Espag., malgré leurs efforts réitérés en 1705, 1727, 1779 et 1782, et l'assistance de la flotte et des armées de Fr. : aux Angl. Le réal de 16 quartos, monnaie de compte de Gibraltar, vaut 45 cent. de Fr. A 7 l. N. de Ceuta, 18 S. E. de Cadix, 28 S. de Séville. Lat. N. 36. 6. l. O. 8. 39. — (*San-Antonio de*), v. du gouv. de Caraccas, prov. de Vénézuéla (Amér. mér.), sur le lac de Maracaïbo ; jadis import., auj. bien déchue. Tabac et cacao au territ.

GIBRET, *Dax*, Landes (Gasc.).

GIBRIEN (St.-), *Châlons-sur-Marne*, Marne (Champagne).

GIBRONDE, *Castres*, Tarn (Lang.).

GIBSON-PORT, ville nouvelle de l'Amériq. sept., sur le Bayon-Pierre, près du Mississipi ; belles plantations ; acad.

GIBYLE (anc. *Byblos*), p. d'Afrique, à l'embouc. de la Gébili : ruines magnifiq. aux environs et à 15 l. de Tripoli.

GICQ (le), *Aulnay*, Char.-Infér. (Saintonge).

GICQUEL, île de l'Oc.-Pacif. mér., sur la côte sept. de la Nouvelle-Bretagne.

GICZIN, pet. v. du cerc. et à 9 l. N. O. de Kœnigingrætz (Bohême).

GIDID, une des principales v. du Darfour (Afr.) ; à 9 l. de Cobbe. — V. du Sennaar (Afr.) ; à 14 l. de Gerre.

GIDY, *Chevilly*, Loiret (Orléanais).

GIEHREN, v. de Prusse, dans la rég. de Liegnitz : 1,000 h. Mine d'étain.

GIEL, *Argentan*, Orne (Norm.).

* **GIEMUM**, Gien.

Digitized by Google

GIEN-SUR-CURE, *Château-Chinon*, Nièvre (Nivernais).

GIEN-SUR-LOIRE, *Glemum*, *Gennabum*, pet. v. de l'Orléanais (Loiret), sur la rive dr. de la Loire; anc. comté; ch.-l. de s.-préf., d'arr. et de cant., trib. de prem. inst.; rel. et bur. de p., 5,400 hab. Comm. en laines et en bois, fabr. d'étamines, draperies, droguets, serges, etc.; bonneterie de bas drapés, tanneries, brasseries, imprim. Safran, vin, moutarde et blé au territ. L'arr. est div. en 5 cant. et 49 comm. Foires, le 2e lundi de carême, 6 j.; le 28 avril, 8 j.; le 9 nov., 2 j.: toute sorte de bestiaux. A 2 l. N. de Briare, 40 S. E. de Paris. Lat. N. 47. 41. l. E. O. 16.

GIENGEN, *Gienga*, petite ville du royaume de Wurtemberg, sur la Brentz: 2,000 h. Fabr. d'étoff. de laine, linge de table, quincaillerie. A 11 l. N. O. d'Augsbourg.

* **GIENNIUM**, Jaen.

GIENS (Chât. *et* presqu'île de), *Hyères*, Var (Prov.). Poste milit., avec des batteries depuis 1810.

GIENSOR, petite ville d'Afrique; rég. et à 4 l. de Tripoli.

* **GIPPEVICUM**, Ipswick.

GIER, pet. v. de Fr.; emb. dans le Rhône.

GIER (le), *Aubusson*, Creuse (Marche).

GIÉRA, pet. île déserte de l'archipel Grec, près de Candie.

GIERACE, *Hieracium*, pet. v. épisc. de la Calabre ultér. (roy. de Naples, sur une mont., près de la mer, et à peu de dist. des ruines de *Locres*: 6,000 hab. Fut presque anéantie par le tremblement de terre de 1783. Bains sulfureux aux env. A 13 l. de Reggio — Autre, dans le Val-di-Demona (Sicile); à 4 l. de Mistrella.

GIÈRES, *Grenoble*, Isère (Dauph.).

GIERLE, b. de la prov. d'Anvers (Belg.), à 2 l. de Turnhout. 929 h.

GIESBUHEL, mont. de Saxe, près de Pirna; mines de fer.

GIERSDORF, deux villages de la rég. de Schweidnitz (Prusse): 1,350 habitants dans l'un, 1,100 dans l'autre.

GIESENHEIM, *Haguenau*, H.-Rhin (Alsace).

GIESIM, grande ville de la Nubie (Afr.), sur les front. de l'Abyssinie, au mil. d'une superbe forêt de palmiers.

GIESING, jol. pet. ville du palatinat d'Eisenbourg (Hongrie); avec un chât. sur un rocher.

GIESSEN, *Giessa*, v. forte du gr.-d. de Hesse-Darmstadt, avec université, chât. et arsenal; dans un territ. fert., sur la Lahn: 7,700 h. Manuf. d'étoff. de laine et de coton. A 4 l. S. O. de Marpurg, 12 N. de Francfort-sur-le-Mein.

GIESSHUBEL, pet. v. de la Bohême; à 8 l. E. N. E. de Kœnigingrætz.

GIETHOORN, gr. vill. de l'Over-Yssel (Holl.). 1,500 habitants.

GIÉVILLE, *Thorigny*, Manche (Norm.).

GIÈVRES, *Selles-sur-Cher*, Loir-et-Cher (Sologne).

GIEY-SUR-AUJON, *Château-Vilain*, Hte-Marne (Champagne). Manuf. de porcelaine.

GIF, vill. de l'Ile-de-Fr. (Seine-et-Oise), arr. de Versailles, dans une vallée, sur la pet. riv. d'*Yvette*. Pop., y compris les ham. de *Courcelles*, les *Gr.* et *Pet. Damiette*, *Moulons*, *La Feverie*, environ 800 hab. Grains, bois et prairies; moulins: anc. abb. de bénédictines, auj. détruite; ruines d'un vieux chât. dans la prairie de *Coupières*. A 5 l. et dem. S. O. de Paris, 2 l. et dem. de *Palaiseau*.

GIFFAUMONT, *Montier-en-Der* (*H.-Marne*), Marne (Champ.).

GIFHORN, *Gifhornia*, pet. ville de la princip. de Lunebourg (Hanovre), avec un beau chât., au confl. de l'Ise et de l'Aller: 1,550 habitants. A 4 l. N. de Brunswick.

* **GIGAMES**, pp. d'Afr. Voy. GILIGAMMES.

GIGANTES, groupe de pet. îles, dans l'archip. des Philippines. Lat. N. 11. 42. l. E. 121.

GIGEAN, rel. de p., *Mèze*, Hérault (Lang.). Anc. abb. de bernardines.

GIGERI, *Igilgilis*, v. d'Afr., rég. et à l'E. d'Alger; à 10 l. E. de Bugie.

GIGET, *Angoulême*, Char. (Angoumois).

—, *Villeneuve-sur-Lot*, Lot-et-Gar. (Agénois).

GIGHA, une des Hébrides (Ecosse): environ 3 l. de long. une de large: 850 h. Air sain, sol fert. Lat. N. 55. 44. l. O. 8. 3.

GIGLINGEN, pet. v. du roy. de Wurtemberg: 1,200 hab. A 3 l. N. de Stuttgard.

GIGLIO, *Igilium*, pet. île d'Italie, sur la côte de Toscane, avec un chât.: 1,200 h. pêcheurs ou agriculteurs. Territ. mont., bien boisé et fert. en vin; belles cavernes de marbre. A 8 l. S. de Grosseto. Lat. N. 42. 24. l. E. 8. 33.

GIGNAC, pet. v. du Languedoc (Hérault), ch.-l. de cant., bur. de p., 2,800 hab. Fabr. d'eau forte et de vert-de-gris; récolte d'olives. Foire de 3 j., le prem. déc.: bestiaux de toute espèce. Arr. et à 6 l. S. E. de Lodève.

GIGNAC, *Les Martigues*, B.-du-Rhône (Prov.): 1,200 h.

—, *Creissensac*, Lot (Périgord).

—, *Apt*, Vaucluse (Prov.).

GIGNAT, *Issoire*, Puy-de-Dôme (Auv.).

GIGNEVILLE, *La Marche*, Vosges (Barrois).

GIGNEY, *Epinal*, Vosges (Lorr.).

GIGNY, *St.-Amour*, Jura (Franche-Comté): 900 habitants.

—, *St.-Dizier*, H.-Marne (Champ.).

—, *Senecey*, Saône-et-Loire (Bourg.).

—*Laignes* (*Côte-d'Or*, Yonne (Champ.).

—aux-Bois, *Vitry-le-Français*, Marne (Champagne).

GIGOGNAN, *Avignon*, Vaucluse (Comtat).

GIGONDAS, *Carpentras*, id. (princip. d'Orange).

GIGORS, *Sisteron*, B.-Alpes (Prov.).

—, *Crest*, Drôme (Dauph.).

GIGOT (le), *Le Beausset*, Var (Prov.).

GIGOUD, *Chambon*, Creuse (Auv.).

GIGOUZAC, *Cahors*, Lot (Quercy).

GIHON, riv. cons. d'Asie (l'*Oxus* des Anc.); so. au pi. du mont Imaüs, emb. dans le lac Aral.

GIJACK, vill. de l'As. Min., avec de belles ruines; à 25 l. O. d'Angora.

GIJON, v. marit. des Asturies (Esp.), avec un beau p., abordable aux gr. bâtiments: 4,000 hab. École marine, de minéralogie et de mathémat.; exportat. d'orge, noix, châtaignes, pommes, cidres et pierres meulières. A 7 l. N. d'Oviedo. Lat. N. 43. 35. l. O. 8. 4.

GIJONA, petite ville de la prov. de Valence (Esp.), dans les mont. Vin estimé au territ.

GIJOUNET, *Lacaune*, Tarn (Lang.).

GIL, île de la mer du Sud, entre celle de la Princesse-Royale et l'archip. de Pitt.

GIL, *Albi*, Tarn (H.-Lang.)

GIL (St.-) ou **SAINTE-CROIX**, v. du nouv. roy. de Grenade (Amér. mérid.), et ch.-l. du distr. du même nom. Territ. fert. en cannes à sucre, melons rouges, yuccas, fruits, coton et tabac. A 70 l. N. de Santa-Fé.

GILA (Rio-), fl. de la Nouv.-Esp. (Amér. sept.); so.

Digitized by Google

aux mont. de l'Intér., emb. au go. de Californie, un peu au-dessous de Colorado. Lat. N. 33.

GILACAN, une des îles Philippines. Lat. 14. 26. l. E. 122. 7.

GILBERT, île sur la côte S. O. de la Terre-de-Feu (Amér. mérid.). Lat. S. 35. 13. l. O. 73. 27.

GILBERT-DE-NEUF-FONTAINE (St.-), *St.-Pourçain*, Allier (B.-Auv.). Anc. abbaye de Prémontrés.

GILDAS (St.-), *Quintin*, Côtes-du-Nord (Bret.).

— de-Ruis (St.-), *Vannes*, Morbihan id.

— des-Bois (St.-), ch.-l. de cant., *Pont-Château*, Loire-Infér. (Bretagne) : 1,100 hab. Anc. abbaye de Bénédictins, dont le cél. Abeilard fut supérieur. Arr. et à 4 l. N. O. de Savenay.

GILDONE, pet. v. de la Capitanate (roy. de Naples) : 2,200 hab.

GILETTE, *St.-Martory*, H.-Gar. (Comminge).

GILFORT, v. du c. de Down (Irl.). sur le Ban.

GILGENBOURG, b. de Prusse, entre deux pet. lacs : 1,100 hab. Rég. et à 35 l. S. de Kœnigsberg.

GILHAC, *Tournon*, Ardèche (Vivarais).

—, *Vernoux*, id.

GILIBANTA, pet. île de la mer des Indes, près de la côte de Bornéo. Lat. S. 8. 22. l. E. 117. 16.

* **GILIGAMMES**, pp. d'Afr., dans la Cyrénaïque, près de la Médit.; voisins des Adirmachidæ (désert de *Barca*).

GILION, île de la mer des Indes, à la pointe or. de celle de Madura. Lat. S. 7. 5. l. E. 112. 20.

GILLANCOURT, *Chaumont*, H.-Marne (Bassigny).

GILLAUMÉ, *Joinville*, H.-Marne (Champagne).

GILLES, vill. de la Beauce (Eure-et-Loir), arr. de Dreux. Pop., y compris les ham. des *Roties*, de *Fumechon*, du *Bord-des-Prés*, env. 500 hab. Grains, vignes, bois et prairies; moulins à farines; chât. dit de *Launay*. A 15 l. O. de Paris, 4 de *Pacy-sur-Eure* (Eure).

GILLES (St.-), c. de la prov. de la Flandre or. (Belg.); à 4 l. de Termonde. 3,851 hab.

GILLES-LEZ-TERMONDE (St.-), c. de la Flandre or. (Belg.); à 1 q. de l. Termonde. 2,718 hab.

GILLES (St.-), c. de la prov. de Brabant (Belg.); à une dem. l. d'Uccle; touche à la porte de Hal à Bruxelles. 1,650 hab.

GILLES (St.-), *Rostrenen*, Côtes-du-Nord (Bret.).

—, *St.-Benoit-du-Sault*, Indre (Berry).

—, *St.-Sever*, Landes (Gascogne).

—, *Chemillé*, Maine-et-Loire (Anjou).

—, *St.-Lô*, Manche (Norm.).

—, *Fismes*, Marne (Champ.)

—, *Hennebon*, Morbihan (Bretagne).

—, *Magny*, Seine-et-Oise (Vexin-Français).

— de-Cretot (St.-), *Caudebec*, Seine-Inférieure (Norm.).

— de-la-Neuville (St.-), *St.-Romain*, id.

— de-Livet (St.-), *Pont-l'Evêque*, Calvados (Normandie).

— de-Mezilhac (St.-), *Aubenas*, Ardèche (Vivarais).

— de-Repainville (St.-), *Rouen*, Seine-Infér. (Normandie). Teinture rouge des Indes.

— des-Bouis (St.-), *Ségré*, Maine-et-Loire (Anjou).

— des-Marais (St.-), *Domfront*, Orne (Norm.).

— du-Mené (St.-), *Loudéac*, Côtes-du-Nord (Bretagne).

— les-Boucheries (St.-), *Sancti-Ægidii-Villa*, pet. v. du Languedoc (Gard), jadis séjour des rois Visigoths; ch.-l. de cant.; bur. de p. : 5,050 habit. Comm. de vins du Rhône, eaux-de-vie et esprits. Foire de 8 j., le prem. sept. Arr. et à 4 l. S. O. de Nismes, 179 S. E. de Paris.

GILLES-LES-FORÊTS (St.-), *Limoges*, H.-Vienne (Limousin).

— le-Vicomte (St.-), *Pontrieux*, Côtes-du-Nord (Bretagne).

GILLES-LES-PLIGEAUX (St.-), *Guingamp*, Côtes-du-Nord (Bretagne).

— sur-Vie *ou* sur Vic (St.-), b. et p. du Poitou (Vendée); ch.-l. de cant.; bur. de p., 800 habitants. Comm. de sel et de blé; pêche de sardines : marais salants. Arr. et à 4 l. des Sables-d'Olonne, 121 l. de Paris.

GILLES-VIEUX-MARCHÉ (St.-), *Loudéac*, Côtes-du-Nord (Bretagne).

GILLETTE, vill. du c. de Nice (Et.-Sardes), à 6 l. S. E. de Pujet-Théniers.

GILLEVOISIN, *Etréchy*, Seine-et-Oise (Ile-de-France).

GILLEY, *Morteau*, Doubs (Fr.-Comté).

—, *Fay-Billot*, H.-Marne (Champagne).

GILLI, c. de la prov. de Hainaut (Belg.); à 3 q. de l. de Charleroi. 5,911 habitants.

GILLIFRIE, v. d'Afr., sur la rive septent. de la Gambie; dépend. du roy. de Barra.

GILLINGHAM, pet. v. du c. de Kent (Angl.), près de la Tamise : 5,150 habit., la plupart attachés aux chantiers de la marine, ou militaires retraités. A une dem.-l. N. E. de Chatham.

GILLOCOURT, vill. du Valois (Oise), arr. de Senlis, sur la pente d'une colline, proche la pet. rive d'*Autonne*; anc. seign. avec haute, basse et moy. justice. Pop., y compris les ham. de *Bellival* et *Warru*, env. 500 habit. Grains, vignes et prairies; moulin à huile : chât. A 15 l. 3 quarts N. E. de Paris, 1 l. 3 quarts de *Crespy*.

GILLOIS, *Champagnole*, Jura (Fr.-Comté).

GILLON, *Romans*, Drôme (Dauphiné).

GILLONNAY, *La Côte-St.-André*, Isère (Dauphiné).

GILLORGUES, *Rhodez*, Aveiron (Rouergue).

GILLORI, pet. v. du go. du Mexique (Ét.-Unis), sur la côte de la Floride occ.

GILLY-LES-CITEAUX, *Nuits*, Côte-d'Or (Bourg.).

— sur-Loire, *Bourbon-Lancy*, Saône-et-Loire (Bourbonnais).

GILOLO ou ILE-DU-MORE, *Gilola*, une des îles Moluques (mer des Indes), partagée autrefois entre les rois de Ternate, Tidor et Bachian : env. 90 l. du N. au S. Couverte de bois; abonde en bœufs, buffles, chèvres, daims, sangliers, porcs, tortues énormes, riz, épiceries, sagou (princip. nourrit. des habitants), muscades, clous de girofle, etc. Elle exporte une bonne part. de ces product., ainsi que des nids d'oiseaux, de l'écaille, des graines et des perles, et reçoit de l'étranger, opium, coutellerie, marchandises en pièces, fer et porcelaine. Hab. bien faits, mais cruels. Ville princip., Ossa, sur le bord mérid. de la baie du même nom. Aux Holland. Lat. N. 0. 45 l. E. 126. 2.

GILQUINIÈRE (la), *Longjumeau*, Seine-et-Oise (Ile-de-France).

GILSDORFF. Voy. DIEKIRCH.

GILTWEILER, *Belfort*, H.-Rhin (Alsace)

GILZEN, gr. vill. du Brabant sept. (Holl.). 1,850 h. A 3 l. S. E. de Bréda.

GIMAT, *Beaumont-de-Lomagne*, Tarn-et-Gar. (Armagnac).

GIMBÈDE, *Lectoure*, Gers (Armagnac).

GIMBRET, *Strasbourg*, B.-Rhin (Alsace).

GIMBROIS, *Provins*, Seine-et-Marne (Brie).

GIMEAUX, *Riom*, Puy-de-Dôme (Auvergne).

GIMECOURT, *St.-Mihiel*, Meuse (Barrois).

GIMEL, *Tulle*, Corrèze (B.-Limousin).

Digitized by Google

GIMELLE, *Bort (Corrèze)*, Cantal (Auvergne).
GIMEUX, *Cognac*, Charente (Angoumois).
GIMMER, pet. v. d'Afr., dans le Darfour.
GIMNÉE, c. de la prov. de Namur (Belg.); à 1 l. un q. de Philippeville. 504 habitants.
GIMNICH, b. de la rég. et près de Cologne (Prusse): 1,500 habitants.
GIMONE, pet. riv. de Gascogne; so. à la vallée de Magnoac (Pyrén.); emb. dans la Garonne près de Castel-Sarrazin (Tarn-et-Garonne).
GIMONT, *Gimontum*, pet. v. de Gasc. sur la Gimone; ch.-l. de cant., coll. comm.; rel. et bur. de p., 2,300 hab. Gr. marché de grains. Foire de 2 j., le 30 nov. : mulets. Mine de turquoises. Arr. et à 6 l. E. d'Auch, 180 S. O. de Paris.
GIMOUILLE, *Nevers*, Nièvre (Nivernais).
GINAL, *St.-Antonin*, Tarn-et-Gar. (Languedoc).
GINASSERVIS, ch.-l. de cant., *Barjols*, Var (Provence); arr. et à 7 l. N. O. de Brignolles.
GINBALA, ou GUINBALA, territ. de l'Afr. intér., entre deux bras du Niger; très-fert. Hab. comm. et industrieux.
GINCHY, *Bapaume (Pas-de-Calais)*, Somme (Picardie).
GINCLA, *Quillan*, Aude (Lang.). Forges.
* GINDANES, pp. de l'Afr. intér., au S. de la gr. Syrte; anj. la part. S. du roy. de *Tripoli*.
* GINDARUS ou TINDARUS, forter. de Syrie, sur une mont., au N. E. d'Antioche.
GINDLINGEN, gr. vill. du d. de Bade : 1,200 habit. Près du Vieux-Brisach (Allem.).
GINDOU, *Gourdon*, Lot (Quercy).
GINERCA, pet. v. et go. de Corse (*Bastia*).
GINEREY, *Étain*, Meuse (Barrois).
GINESTAS, ch.-l. de cant., arr. et à 5 l. N. O. de *Narbonne*, Aude (Languedoc); sur le canal de Languedoc.
GINESTE (la), *St.-Géniés*, Aveiron (Rouergue).
GINESTIÈRES, *Albi*, Tarn (H.-Languedoc).
GINESTOUS, *Ganges*, Hérault (Languedoc).
GINESTOUX, *Langogne*, Lozère (Gévaudan).
GINETZ ou GINZ, gr. vill. du cerc. de Beraun (Bohême), près d'Hostomiez. Mines de fer.
GINFOSSEZ, *St.-Dié*, Vosges (Lorraine).
GINGELOM, vill. de la pr. de Limbourg (Belg.), à 2 l. de St.-Troud et 5 de Hasselt. 535 hab.
GINGEN, vill. du cerc. du Danube (Wurtemberg), sur la Fils : 1,100 hab. A 2 l. N. N. O. de Geisling.
GINGER, une des pet. îles Vierges (Antilles). Lat. N. 18. 24. l. O. 66. 30.
GINGERAH, île fortif. sur la côte occid. de l'Ind., à l'emb. d'un fl., et près de Dunda-Rajepore : a soutenu un siége de 25 ans. Aux Mahrattes. Lat. N. 18. 15. l. E. 70. 46.
GINGI, distr. du Carnate (Ind.), entre les 12 et 13 de lat. N., près de la mer à l'E. — (*Gingis*), v., ch.-l. du distr. ci-dessus, avec une forter. sur le haut d'un rocher, regardée comme imprenable. Aux Angl. Séjour malsain. A 15 l. O. de Pondichéry.
GINGIRO, pet. roy. de l'Afr., au S. de l'Abyssinie, connu seulement par les voyages du Portugais Fernandez : monarchie élective; pratiques barbares et superstitieuses.
GINGOULPH (St.-), b. du cant. et sur le lac de Genève (Suisse), au pi. d'une haute mont. : route magnif. taillée dans le roc. A 2 l. S. q. O. de Vévay.
GINGSHEIM, *Saverne*, B.-Rhin (Alsace).
GINNEKEN, gros b. du Brabant sept. (Holl.) : 2,150 hab. A 2 l. S. E. de Breda.
GINNIS, *Gymnias*, pet. v. d'Arménie, sur l'Euphrate.
GINOLES, *Quillan*, Aude (Languedoc).
GINOUILHAC, *Villefranche*, Aveiron (Rouergue).
—, *Figeac*, Lot (Quercy).
—, *Gourdon*, id.
—, *Lauzerte*, Tarn-et-Gar. (Quercy).
GINTRAC, *St.-Céré*, Lot (Quercy).
GINX (le), *Roquefort*, Landes (Gascogne).
GINY (St.-), *Lectoure*, Gers (Armagnac).
— (St.-), *Castel-Jaloux*, Lot-et-Gar. (Guienne).
GIOBAN, v. du Diarbekir (Turq. Asiat.).
GIOCATOJO, près la Porta, *Bastia* (Corse).
GIOFA (El), pet. v. d'Arabie; à 45 l. S. de Médine.
GIOGO, mont. d'Italie, entre Florence et Bologne; la plus élevée de la chaîne des Apennins.
GIOIA. Voy. GIOJA.
GIO-IN-FIORI, pet. v. de la Cal.-Citér. (roy. de Naples); à 6 l. O. S. O. d'Umbriatico.
GIOJA, pet. v. du roy. de Naples, dans la Terre de Bari : 1,800 hab. Détr. par le tremblement de terre de 1783. A 6 l. S. S. O. de Conversano.
GION-DE-MAMOU, *Aurillac*, Cantal (Auvergne).
GIONGES-ST.-FERJEU, *Vertus*, Marne (Champ.).
GIORGIAN, v. du Khorasan (Perse), entre Astérabad et Esferain.
GIORGIEV, v. de la Valachie (Turq. d'Eur.), sur le Danube : très-peuplée et très-commerç. Prise par les Russes en 1771 et 1810. A 16 l. S. O. de Bucharest.
GIORGIO (San), jol. v. du Piémont, entre deux ruisseaux, près de l'Orco : 6,000 hab. A 21. de Chiavasso. — V. forte du roy. Lomb.-Vénit., avec un pont sur l'Adige. Prise par les Franç. en 1796. A 2 l. de Vérone. — Pet. v. de l'île de Goze, près de Malte : 2,000 hab. — *A Cremano*, pet. v. dans le voisin. de Naples : 1,900 hab. — *La Molara*, v. de la Princip.-Ultér. (roy. de Naples), 6,000 habit. A 1 l. de Bénévent.
GIORGIS (San), b. de la Cal.-Ultér. (roy. de Naples) : 1,200 hab. A 7 l. S. E. de Nicotera.
GIORNICO ou IRNIS, pet. v. du cant. du Tésin (Suisse), dans un territ. fert. et très-élevé; à 5 l. N. de Bellinzona. Belles cascades.
GIOUX, *Felletin*, Creuse (Marche).
GIOVANNI (San), b. du d. de Toscane, dans le Florentin, près de l'Arno : 1,700 hab. — (*Castel-San*), pet. v. d'Italie, à 3 l. O. de Plaisance : auprès, sangl. bat. de la Trebia, entre les Français et les Russes, en 1799. — (*Castro*). Voy. CASTRO. — *In Galdo*, pet. v. de la pr. de Molise (roy. de Naples) : 2,500 h. — *Rotondo*, autre dans la chaîne de Monte-Gargano (roy. de Naples) : 4,500 hab. A 4 l. N. O. de Manfredonia.
GIOVELLINA, près Corte, *Bastia* (Corse).
GIOVENAZZO, *Juvenacium*, v. épisc. sur la côte or. du roy. de Naples, avec un chât. : 5,000 habit. Terre et à 4 l. O. N. O. de Bari. Lat. N. 41. 17. l. E. 14. 22.
GIPEY-SUR-L'OURS, *Souvigny*, Allier (Bourbonn.).
* GIPLONSIENS, pp. de l'Afr. propre, voisins des Cinithiens et des Achémènes.
* GIR ou GEIR, gr. riv. d'Afr., chez les Nubæ (*Nigritie*); so. au mont Ursugala; se perdait dans un lac. On ne saurait dire à quelle riv. elle correspond auj.; néanmoins quelques-uns la prennent pour le *Niger*. — Ou *Girgeris*, chaîne de mont. d'Afr., au S. de la gr. Syrte; auj. les monts *Guriano* (roy. de Tripoli).
GIRAC, *St.-Céré*, Lot (Quercy).
GIRACUNDA, pet. v. de Tartarie, sur la côte de Crimée.
GIRAGLIA (île de la), près Rogliano, *Bastia* (Corse) : une l. de long, autant de large. Lat. N. 43. 1. l. E. 7. 3.

Digitized by Google

GIRALLA, contrée mont. de l'Abyssinie (Afr.), entre Temben et Enderta.

GIRAN, pet. v. de la rég. d'Alger, l'anc. *Arina*; à 18 l. S. E. d'Oran.

GIRANA, v. de l'Abyssinie (Afr.); à 25 l. de Gondar.

GIRANCOURT, *Épinal*, Vosges (Lorraine).

GIRAPETRA, *Hiera-Pytna*, pet. v. en ruines, sur la côte mérid. de l'île de Candie. A 6 l. S. O. de Setia.

GIRARDEAU (Cap), un des distr. du territ. du Missouri (Ét.-Unis), le long de la rive occid. du Mississipi, dans un espace de 12 l. : 4,000 hab. — Cap sur le Mississipi, à 13 l. au-dessus du confl. de l'Ohio.

GIRASSENS. Voy. GIROUSSENS.

GIRAUD (St.-), *Grenoble*, Isère (Dauphiné).

GIRAUDIÈRE (la), *Angoulême*, Char. (Angoum.).

GIRAULMER, lac de Lorraine (Vosges), sur une montagne.

GIRAUMONT, *Compiègne*, Oise (Ile-de-France).

— en-Jarnisy, *Briey*, Moselle (Barrois).

GIRAUVOISIN, *Commercy*, Meuse (Lorraine).

* **GIRBA.** Voy. MENINX.

GIRBE, vill. de la H.-Égypte, sur la rive dr. du Nil.

GIRBELLE (St.-), *Villefranche*, Aveiron (Rouergue).

GIRCONA OU MARTIANI, pet. v. épisc. de l'Anatol. (Turquie Asiat.) : dépendait d'Éphèse.

GIRECOURT, rel. de p., *Mirecourt*, Vosges (Lorr.).

— sur-Durbion, *Bruyères*, id.

GIREFONTAINE, *Luxeuil*, H.-Saône (Fr.-Comté).

GIREFT, *Girfra*, gr. v. du Kerman (Perse): comm. en froment et en dattes. A 45 l. E. de Bender-Abassi.

GIREMONTIER, vill. de la Brie (Seine-et-Marne), arr. et cant. de Coulommiers. Pop., y compris les ham. de *Corbeville*, *Francheville* et plus. fermes isol., env. 200 habit. A 13 l. E. de Paris, 1 l. 1 q. de *Coulommiers*.

* **GIRFRA**, Gireft.

GIRGÉ, *Girgium*, v. cons. de la H.-Égypte et son anc. cap., sur le Nil : 14,000 hab. Mosquées, bazars, belles places ; près d'une l. de tour. Comm. en blé, fèves, lentilles, toile et laine. A 30 l. N. O. des ruines de Thèbes et 88 S. du Caire. Lat. N. 25. 5. l. E. 29. 50.

GIRGENTI (autref. *Agrigente*), v. épisc. du Val-di-Mazzara (Sicile), à 1 l. de la mer, près d'une pet riv. du même nom, sur la haut. occupée par l'anc. citadelle ; sale et mal bâtie : p. éloigné de la v., peu profond, réparé en 1752. Beaux restes de temples et d'un théâtre ; env. fert. et pittoresque : 15,000 habitants. A 25 l. S. de Palerme. Lat. N. 37. 23. l. E. 11. 20. — (*Fiume di*), l'anc. *Acragas*, riv. de Sicile qui passe près de Girgenti.

* **GIRGERIS** (*Mons*). Voy. GIR.

GIRGITZA, pet. v. de la Valachie (Turq. d'Eur.); à 18 l. N. E. de Bucharest.

* **GIRGIUM**, Girgé.

GIRGOLS, *Aurillac*, Cantal (Auvergne).

GIRINGBOMBA, riv. de la Basse-Éthiopie.

GIRIVILLER, *Lunéville*, Meurthe (Lorraine).

GIRMASTI (l'anc. *Caicus*), riv. d'Anatolie (Turq. As.); emb. au go. de Smyrne, vis-à-vis Lesbos.

GIRMONT, *Épinal*, Vosges (Lorraine).

GIROLLES, *Montargis*, Loiret (Gatinais).

— lès-Forges, *Avallon*, Yonne (Bourgogne).

GIROMAGNY, gr. vill. d'Alsace (Ht.-Rhin), ch.-l. de cant., arr. et à 5 l. N. de *Belfort* : 1,700 habit. Mines d'arg., de cuivre et de plomb, non exploitées : tissage de coton. On arrive au Ballon de Giromagny par une route taillée dans le roc.

GIRON, *Châtillon-de-Michaille*, Ain (Bugey).

GIRONCOURT, *Neufchâteau*, Vosges (Lorraine).

GIRONDE, *Giruna*, nom que prend la Garonne, depuis son confl. avec la Dordogne au Bec-d'Ambès jusqu'à la mer.

GIRONDE, dép. de la Fr., qui prend le nom du fleuve qui l'arrose ; formé d'une partie de la Guyenne; il est compris entre 44° 9′ et 45° 35′ de lat. N. et entre 2° et 3° 34 de long. O. Il est borné au N. par la Gironde et le dép. de la Charente-Infér., à l'E. par les dép. de la Dordogne et de Lot-et-Garonne, et au S. par celui des Landes. Le climat, tempéré par le voisinage de la mer, est cependant plus chaud que celui de la plupart des dép. de l'intérieur placés sous la même latitude. Le sol est presque stérile dans la partie de l'O., couvert de bruyères, mais le reste du dép. est fertile et bien cultivé ; des collines de différentes hauteurs accompagnent les riv., qui versent leurs eaux dans la Garonne par la rive droite. Ce fleuve, qui arrose le dép. du S.-E. au N.-O., prend le nom de Gironde depuis sa jonction avec la Dordogne jusqu'à la mer ; la Dordogne, le Giron, la Lyre, la Livenne, la Saye, le Palais, la Dionne, l'Isle, la Lidoire et le Dropt s'y perdent ; la Jalle, la Laurence, le Balion, la Barbonne, la Bassane, le Bartos, la Durèze, l'Eaublanche, l'Eugrane, l'Euille, la Graoueyre, y ont leur cours. Les principaux étangs sont ceux de la Canau, Carcans et Cazau ; on remarque les marais de Lesparre et de Port-d'Hollande, sur la rive gauche de la Gironde : le bassin d'Arcachon qui communique à la mer par deux passages que forment l'île de Matoc et les dunes de Sables. La Garonne est navigable jusqu'à Bordeaux pour les bâtiments marchands ; la navigation fluviale remonte jusqu'à Carèzes. La Dordogne est navigable depuis Mayronne ; la Dronne et le Dropt, sur une partie de leur cours. Ces dép. offre beaucoup de prairies artificielles ; les prairies qui avoisinent la mer sont excellentes ; on y nourrit une grande quantité de bêtes à laine, qui sont très-bien soignées ; la culture se fait avec des bœufs ; on est parvenu, à l'aide de semis de genêts et d'autres arbustes, à convertir en terres labourables, en vignes et en prairies, envir. 2,000 arpents de dunes qui s'étendent sur le rivage de l'Océan, près de la Tête. Dans la partie S. du dép., il se trouve de vastes landes que l'on a proposé de défricher ; on fait des essais, et tout fait espérer que l'on parviendra à rendre ces terres propres à l'agriculture. Les productions végétales consistent en chanvre, céréales, peu de blé, fruits abondants, principalement de prunes que l'on fait sécher ; on cultive l'arbre à liége ; la récolte de la térébenthine et du goudron est importante. Les vignes sont cultivées avec le plus grand soin, les produits en vins sont très-considérables, et recherchés sous le nom de vins de Bordeaux. 85,597 hect. de forêts. Ce dép. a des mines de houille, des tourbières et des carrières de pierres à bâtir ; on y élève peu de chevaux, beaucoup de bêtes à cornes et de laine, des abeilles qui donnent de très-bon miel et de belle cire ; gibier abondant ; on trouve plus particulièrement la perdrix rouge, l'ortolan et le mûrier, petit oiseau très-délicat. Poissons de mer et d'eau douce, coquillages et huîtres en grande quantité. Dépôt royal d'étalons à Libourne. L'industrie produit de la faïence ; fabriques d'indiennes et de mousselines, de savon, produits chimiques, cire, bougie, amadou, bouchons, vinaigre, anisette renommée ; distilleries d'eau-de-vie ; corderies pour les constructions navales ; raffineries de sucre ; extraction de la résine et du goudron ; papeteries, teintureries, tanneries et corroieries ; verreries à bouteilles, brasseries ; constructions de navires ; forges, aciéries. Ce dép. est un des plus commerçants du royaume ; ses relations s'étendent

Digitized by Google

sur toutes les parties du monde. *Exportations :* farines, principalement pour les *colonies françaises ;* prunes sèches du haut pays, chanvre, cordages, térébenthine et goudron ; bouchons de liége, eaux-de-vie, vinaigre, liqueurs, notamment l'anisette de Bordeaux ; vins excellents. *Importations :* denrées coloniales, coton, épiceries, drogueries, draps fins, soieries, rouenneries, pelleterie, papiers peints, passementerie, bonneterie, bijouterie, cuivre, fer, plomb. Diocèse et cour royale de Bordeaux ; 11e div. milit. ; 16e arr. forestier. 8 députés à la législat. ; rev. territorial : 39,907,000 fr. Le dép. de la Gironde est divisé en 6 arr. :

Lesparre.	36,918 hab.
Blaye.	56,406
Bordeaux, ch.-l.	245,548
Libourne.	107,514
La Réole.	54,237
Bazas.	53,802
Pop.	554,225

48 cant. et 580 comm.

GIRONDE, *La Réole,* Gironde (Bazadois) : 1,100 h.

—, *Cahors,* Lot (Quercy).

GIRONDELLE, *Mézières,* Ardennes (Champ.).

GIRONNE. Voy. GERONA.

GIRONS (St.-), *Sanctus-Geruntius,* pet. v. du Comminge (Ariége), sur la Salat ; ch.-l. de s.-préf., d'arr. et de cant. ; trib. de prem. inst., s.-inspect. forest., collége communal ; bur. de p. : 2,500 habit. Comm. en bestiaux, mulets, laines et toiles ; fabr. de droguets, ras et autres étoffes ; filat. de coton ; marbrerie, papet., tann., verr. Eaux minér. au territ. L'arr. est div. en 6 cant. et 82 comm. A 9 l. O. de Foix, 191 S. de Paris. Lat. N. 43. 2. l. O. 1. 22.

GIRONS (St.-), *Blaye,* Gironde (Guienne).

—, *Orthès,* B.-Pyrén. (Béarn).

—d'Hagetmau (St.-), *St.-Sever,* Landes (Gascog.).

—en-Marensin (St.-), *Dax,* id.

GIRONVILLE, *Dreux,* Eure-et-Loir (Ile-de-Fr.). Fabr. de serges drapées : 450 hab.

—, *Argenville* (*Seine-et-Oise*), Loiret (Beauce).

—, *Commercy,* Meuse (Lorraine).

—, *Nemours,* Seine-et-Marne (Brie).

—sous-Bruno, vill. du Gatinais (Seine-et-Oise), arr. d'Etampes, près de la riv. d'*Essones ;* anc. seigneurie. Pop., y compris les ham. de *Grandvillers, Moignanville* et la ferme de *Danjouan,* env. 300 hab. Grains, bois, prairies et chenevières ; moulins à grains : chât. de construct. moderne, avec un beau parc. A 13 l. et dem. S. de Paris, 2 l. O. S. O. de *Milly.*

GIROPS, *St.-Gaudens,* H.-Gar. (Nébousan).

GIROUARD-EN-NIEUIL, *La Motte-Achard,* Vendée (Poitou).

GIROUL, v. de la pr. d'Allahabad (Ind.), dans le distr. d'Etawah. Lat. N. 27. 13. l. E. 76. 24.

GIROUSSENS, pet. v., *Lavaur,* Tarn (H.-Langued.).

GIROUX, *Vatan,* Indre (Berry).

GIROVILLERS, *Mirecourt,* Vosges (Lorraine).

* **GIRUNA,** Gironde.

GIRVAN, b. d'Écosse, à l'emb. d'une pet. riv. du même nom dans la mer d'Irl. : 1,000 hab. Fabr. d'étoffes de laine et de coton ; comté et à 5 l. S. O. d'Ayr.

GIRVELLE, *St.-Antonin,* Aveiron (Rouergue).

GIRY, *Nevers,* Nièvre (Nivernais).

GISANCOURT, anc. par. (Eure). Voy. GUERNY.

GISARDIE (la), *Espalion,* Aveiron (Rouergue).

* **GISCALA,** v. de la Galilée, au N. de Nazareth.

GISCARO, *l'Ile-en-Jourdain,* Gers (Armagnac).

GISCOS, *Bazas,* Gironde (Bazadois).

GISELO, île de la Baltique, sur le go. de Bothnie. Lat. N. 61. 40. l. E. 19. 2.

* **GISENOPOLIS** (Sanctus), Saint-Guillain.

GISIA (Gr.), *Lons-le-Saulnier,* Jura (Fr.-Comté.)

GISKOWATZ, v. de la Servie (Turq. d'Eur.), sur la Venterniza.

* **GISNA,** Guines.

GISNAY, *Nonant,* Orne (Normandie).

GISORS, *Gisortium,* petite v. de Normandie, ci-devant capit. du Vexin-Normand (Eure), sur l'Epte ; jadis duché-pairie, donné au comte d'Eu, en échange de la principauté de Dombes ; située dans un terrain très-fert. en excellent blé : ch.-l. de canton, collége comm. ; rel. et bur. de p. : 3,500 hab. Eglise décorée de superbes vitraux ; anc. forteresse, hospice civil et militaire ; fabr. de draps fins, basins, piqués, blondes et dentelles, rubans de fil, toiles, siamoises, serges ; filat. de coton ; gr. comm. de grains : prom. des alentours, très-agr. ; forêt au voisin. ; moulins à farine, à tan et à foulon. Le hameau de *Boisgelou,* l'anc. chât. de *Vaux,* en ruines, avec un parc et une ferme attenant, font partie de cette commune. Arr. et à 6 l. N. E. des Andelys, 16 et dem. N. O. de Paris.

GISSA, pet. île sur la côte de la Dalmatie autrich., avec une ville du même nom.

* **GISSA HASSORUM,** Giessen.

GISSAC, *St.-Affrique,* Aveiron (Rouergue).

GISSEY-LE-VIEIL, *Villeaux,* Côte-d'Or (Bourgogne).

—sous-Flavigny, *Flavigny,* id.

—sur-Ouche, *Sombernon,* id.

GISVENAZO, pet. v. de la Terre de Bari (royaume de Naples), sur une colline, près de la mer.

GITSCHIN, jol. v. de la Bohême, sur la Czidlina et aux conf. de la Silésie : 2,400 hab. Vaste collége ; comm. de blé.

GITTELDE, vill. du d. de Brunswick (Allem.) : 1,200 hab. A 5 l. S. O. de Goslar.

GITTONVILLE, *Etampes,* Seine-et-Oise (Beauce).

GIUBASCO, gr. vill. du canton du Tésin (Suisse) : 1,200 hab. Vallée et à 1 l. S. de Bellinzona.

GIUDECA, pet. île à une dem.-l. de Venise ; avec plus. mais. de plaisance.

GIUGLIANO, b. considér. des environs de Naples. 8,000 hab.

GIULA, *Julia,* v. de la H.-Hongrie, aux front. de la Transylvanie, sur le Keresblan ; à 12 l. N. O. d'Arad, 15 S. O. du Gr.-Waradin.

GIULAB, v. du Diarbekir (Turquie As.) ; à 7 lieues d'Ourfa.

GIULIA-NUOVA, pet. v. de l'Abruzze-Ultér. (roy. de Naples), sur le g. de Venise ; à 8 l. S. E. d'Ascoli.

GIULIA (Sta.-), Corse. Voy. JULIE (Ste.-).

GIULIANO (San), *Eryx,* v. considér. du Val-di-Mazzara (Sicile) : 10,000 hab. Églises et couv. nomb. A 1 l. de Trapani. — Pet. v. du roy. Lomb.-Vénit., sur le Lambro ; à 3 l. de Milan. — Autre, dans le Piémont : 2,400 hab.

GIUN-AL-MALIK (*Immundus Sinus*), go. de la mer Rouge, dans la Haute-Egypte.

GIUNCAGGIO, près Corte, *Bastia* (Corse).

GIUNCHETO, près Sartène, *Ajaccio* (Corse).

GIUSSANI, près l'île Rousse, *Bastia,* (Corse).

GIUSTANDILL (*Justiniana prima*). Voy. ACHRIDA.

GIVA, v. de l'As. Min. ; à 13 l. S. E. de Mileto.

GIVARDON, *Sancoins,* Cher (Nivernais).

GIVARLAIS, *Montluçon,* Allier (Bourbonnais).

GIVAUDINS, *Bourges,* Cher (Berry).

GIVENCHISEL, *Arras,* Pas-de-Calais (Artois).

GIVENCHY-EN-GOHELLE, *Arras,* id.

—le-Noble, id., *id.*

—lès-la-Bassée, *La Bassée* (*Nord*), Pas-de-Calais (Flandre).

Digitized by Google

GIVERDY, *Nevers*, Nièvre (Nivernais).

GIVERNY, vill. du Vexin (Eure), arrondissem. des Andelys, sur la rive droite de la Seine et à son confl. avec la riv. d'*Epte :* env. 350 hab. Grains, vignes et prairies; deux moulins. A 16 l. et dem. de Paris, 1 l. de *Vernon*.

GIVERVILLE, *Lieurey*, Eure (Normandie).

GIVET, *Givetum*, jolie ville forte de Champagne (Ardennes), sur la Meuse, qui la divise en deux part., *Givet St.-Hilaire* et *Givet-Notre-Dame ;* ch.-l. de cant.; rel. et bur. de p. : 4,000 habit. Fortifications régulières par Vauban; belles casernes, grande place, rues alignés, mais. bien bâties; fort de Charlemont sur une haut. voisine. Fabr. de colle forte et de cuirs forts; imprim., comm. de fer, marbre et mérinos. Chambre consultative des manufact. et arts. Arrond. et à 9 l. N. E. de Rocroy, 74 N. E. de Paris. Lat. N. 50. 8. 1. E. 2. 30.

* GIVETUM, Givet.

GIVIRA, pet. v. du roy. Lomb.-Vénitien, à 3 l. N. d'Anghiera; sur un lac du même nom.

GIVONNE, *Sedan*, Ardennes (Champ.). Fabrique d'instruments aratoires, platinerie.

GIVORS, ch.-l. de cant.; arr. et à 4 l. S. de *Lyon*, Rhône (Lyonnais) : 1,800 hab. Comm. cons. de charbon de terre; bois de sapin, fers, vins; verrerie. C'est là que débouche, dans le Rhône, le canal de Rive-de-Gier, qui devait unir la Loire au Rhône.

GIVRAINES, *Boyne*, Loiret (Orléanais).

GIVRAMONT, *Angerville*, Seine-et-Oise (Beauce).

GIVRAND, *St.-Gilles-sur-Vie*, Vendée (Poitou).

GIVRAUVAL, *Ligny*, Meuse (Barrois).

GIVRAY, *Le Péage*, Isère (Dauphiné).

GIVRE (le), *Avrillé*, Vendée (Poitou).

GIVRECOURT, *Dieuze*, Meurthe (Lorraine).

GIVRETTE, *Montluçon*, Allier (Bourbonnais).

GIVREZAC, *Pons*, Charente-Infér. (Saintonge).

GIVRI, commune de la province de Hainaut (Belg.), à 2 l. et dem. de Pâturages, et 2 l. de Mons. 1,506 habitants.

GIVRIA, *Orgelet*, Jura (Fr.-Comté).

GIVRIEUX, *Amberieux*, Ain (Bugey); sur un coteau couvert de vignes et baigné par la rivière d'Ain.

GIVRON, *Rethel*, Ardennes (Champagne).

GIVRY, b. de Bourgogne (Saône-et-Loire); chef-lieu de canton; arrondissement et à 1 l. O. de *Châlons :* 2,600 hab. Récolte et commerce de bons vins, belle église.

GIVRY, *Vezelay*, Yonne (Nivernais).

—en-Argonne, *Ste.-Menehould*, Marne (Champ.). Coutellerie estimée.

—lès-Loisy, *Vertus*, id.

—sur-Aisne, *Rethel*, Ardennes (Champ.).

GIY, *Selles-sur-Cher*, Loir-et-Cher (Sologne).

—les-Nonains, *Montargis*, Loiret (Gatinais).

GIZAUCOURT, *Ste.-Menehould*, Marne (Champ.).

GIZAY, *Conches*, Eure (Normandie).

—, *Poitiers*, Vienne (Poitou).

GIZEH. Voy. DJIZÉ.

GIZEUX, *Bourgueil*, Indre-et-Loire (Anjou).

GIZY, *Laon*, Aisne (Laonnais).

—, *Palaiseau*, Seine-et-Oise (Ile-de-Fr.)

—les-Nobles *ou* sur-Oreuse, *Pont-sur-Yonne*, Yonne (Champagne).

GLABAIS, commune de la province de Brabant (Belg.), à 1 demi-l. de Genappe, et 2 de Nivelles. 945 hab.

GLABBEEK-SUERBEMPDE, commune de la province de Brabant (Belg.), à 3 l. un quart de Louvain. 651 habitants.

* GLACANICI. Voy. GLAUSES.

GLACIÈRE (la) OU LE PETIT-GENTILLY. Voy. GENTILLY.

GLADBACH, petite v. de la régence de Dusseldorf (Prusse), sur la Niers : 6,000 hab. Fabr. de rubans, toiles de Hollande, siamoises. A 3 l. d'Erkelens. — Autre, dans la Haute-Hesse, à 2 l. de Blankenstein : 800 hab.

GLADIE (St.-), *Orthès*, B.-Pyrén. (Béarn).

GLAGEON, *Avesnes*, Nord (Hainaut). Forges.

GLAGNY, *Versailles*, Seine-et-Oise (Ile-de-Fr.).

GLAIGNES, vill. du Valois (Oise), arr. de Senlis, sur la pet. riv. de *Ste.-Marie :* env. 300 hab., deux papeteries. A 15 l. et dem. N. E. de Paris, 1 l. et dem. de *Crespy*.

GLAIN, *Châteaubriant*, Loire-Infér. (Bretagne).

GLAINANS, *Pile-sur-le-Doubs*, Doubs (Fr.-Comté).

GLAINE, *Billom*, Puy-de-Dôme (Auvergne). Eaux minérales.

GLAIRAC (St.-), *Bergerac*, Dordogne (Périgord).

GLAIRE, *Sedan*, Ardennes (Champagne).

—, *Angerville*, Seine-et-Oise (Beauce).

GLAIROUX, *Marmande*, Lot-et-Gar. (Agénois).

GLAISIN, *Grenoble*, Isère (Dauphiné).

GLAIZÉ (Gr.), *Villefranche-sur-Saône*, Rhône (Beaujolais).

GLAMER, riv. Voy. GLONNE.

GLAMONDANS, *Besançon*, Doubs (Fr.-Comté).

GLAMORGAN, c. le plus mérid. de la princip. de Galles (Angl.); part. N. montagn., celle du S. si fert. en blé et pâtur. et jouissant d'un climat tellem. doux, qu'on l'appelle *le Jardin du pays de Galles*. Dix cant., 118 par., 86,000 habit. dont la moitié agriculteurs. Excell. bétail, belle race de chevaux; mines de plomb, fer, charbon de terre, etc.; manuf. d'étoff. de laine et de savon; poteries, tuileries : 15 l. de l'E. à l'O., 8 du N. au S. Cardiff, ch.-l. : un député au parlement.

GLAN, pet. riv. de la Carinthie (Illyrie); emb. dans le Gurk, à 2 l. E. de Clagenfurt.

* GLANAFOLIUM, St.-Maur-sur-Loir.

GLAND, *Château-Thiéry*, Aisne (Brie).

—, *Ancy-le-Franc*, Yonne (Champagne).

GLANDAGE, *Die*, Drôme (Dauphiné).

GLANDELLES, *Soupes*, Seine-et-Marne (Ile-de-Fr.).

GLANDÈVE, *Glannateva*, pet. v. de Provence (B.-Alpes), jadis épisc.; presque détr. par les débordem. du Var. A une dem.-l. d'*Entrevaux*, 16 N. O. de Nice.

GLANDFORD-BRIDGE, b. du c. de Lincoln (Angl.): 1,400 hab. Comm. en blé, charbon de terre et bois. A 9 l. N. E. de Lincoln.

GLANDIER, *Uzerche*, Corrèze (Limousin).

GLANDIÈRES, *Rhodez*, Aveiron (Rouergue).

GLANDON, *St.-Yrieix*, H.-Vienne (Limousin).

GLANES, *St.-Céré*, Lot (Quercy).

—, *Vitry-le-Français*, Marne (Champagne).

GLANGES, *Pierre-Buffière*, H.-Vienne (Limousin).

* GLANNATEVA, Glandève.

GLANON, *Seurre*, Côte-d'Or (Bourgogne).

GLANVILLE, *Dives*, Calvados (Normandie).

GLARE. Voy. CLARE.

GLARIS, canton de la Suisse, borné N. par la Limmat, E. par les Grisons, S. par les mêmes et le cant. d'Uri, O. par ce dern. et celui de Schweitz : 22 l. et dem. carr.; 19,000 habitants. Arrosé par la Linth, la Lontsch et la Sernft; composé d'une gr. vallée et de 3 latérales entourées de mont. de 5 à 10,000 pieds de haut : rochers, précipices, épaisses forêts, landes, énormes glaciers couv. de neiges éternelles. Ardoises, cristal de roche, marbre, gypse, etc.; fabr. d'étoff. de laine, coton et toiles; gr. comm. de fromage; ex-

Digitized by Google

cell. pâtur. Gouv. démocrat.; réuni à la confédérat. Helvétique en 1352. — (*Glarona*), beau et gr. b., ch.-l. du cant. ci-dessus, dans une vallée étr., au pi. de l'Enneberg, du Glarnisch et du Wigghis, sur la Linth : 2,500 hab. Fabr. de draps, indiennes, mousselines; coton écru; préparat. du fromage vert, dit *Schabzigher*. A 13 l. S. E. de Zurich. Lat. N. 46. 57. l. E. 6. 40.

GLARNISCH, mont. du cant. de Glaris (Suisse), avec un beau glacier : 8,900 pi. d'élévation.

* **GLARONA**, Glaris.

GLASGOW ou **GLASCOW**, v. d'Écosse, comté de Lanark, 15 l. O. d'Edimbourg, par 55° 51′ 32″ de lat. N. et 6° 37′ de longit. O. Cette v., située à l'embouch. de la Clyde, est une des plus belles et des plus importantes, non-seulement de l'Écosse, mais encore de toute la Grande-Bretagne; elle possède un grand nombre de beaux édifices dont les plus remarquables sont : la cathédrale, l'église catholique et plusieurs autres; l'hôtel-de-ville, orné de colonnes ioniques; l'université, la colonne érigée à l'amiral Nelson, les casernes, les quais, etc. Glasgow, ornée de 3 grandes places, S.-Andrew, S.-Enoch et S.-George, est éclairée par le gaz; les eaux de la Clyde, conduites sur une hauteur voisine par le moyen d'une machine à vapeur, séjournent dans de vastes réservoirs sablés, et arrivent ensuite à la v., parfaitement épurées. Un grand nomb. d'établissements publics consacrés à l'instruction, aux sciences, à la bienfaisance, achèvent de donner à cette v. le droit d'occuper un rang distingué parmi toutes les autres; mais celui qui lui donne le plus de titre à cette distinction est l'université fondée en 1450 par l'évêque de Glasgow, William Turnbull; elle est une des plus belles et des plus complètes de toute la Grande-Bretagne; un muséum excessivement riche y est attaché. Glasgow, enfin, est une des v. d'Europe où l'instruction publique est le mieux dirigée et ses bienfaits le plus généralement répandus; elle possède, en outre, un nombre infini d'établissements scientifiques et de sociétés littéraires, industrielles et commerciales. On compte à Glasgow 54 filat., 18 imprimeries sur toile, autant de calandreries; des fabr. de toiles, linons, batistes, étoffes de coton et de laine, etc.; des fonderies de fer, des verreries; 32,000 metiers pour coton et fil, 310 machines à vapeur pour les manufact., les forges, l'exploitation des mines de houille, etc. C'est à Glasgow que fut construit en 1810 le premier bateau à vapeur qu'on ait vu en Europe. Le commerce, favorisé par le voisinage de l'Atlantique auquel la v. communique par la Clyde, et aussi par celui de la mer du Nord, importe sucre, rhum, coton, etc., et exporte dans toutes les parties du monde les produits de ses manuf. 160,000 h. — (Port), jol. v. d'Écosse, sur la Clyde; à 8 l. au-dessous de Glascow, dont elle dépend.

* **GLASCUA**, Glascow.

GLASSAC, *Rignac*, Aveiron (Rouergue).

GLASSEMBOURG, *Bitche*, Moselle (Lorraine).

GLASSHUTTE, petite v. de Misnie (roy. de Saxe), sur la Muglitz; à 3 l. S. de Dresde.

GLASTONBURY, pet. ville du comté de Sommerset (Angl.), près d'une mont. dite le *Tor* : 2,550 habit. Ruines d'une ancienne abbaye. A 2 l. S. O. de Wels. — Jolie petite v. du Connecticut (États-Unis), au c. de Hartford.

GLASTOW. Voy. **KLASTOW**.

GLATENS, *Beaumont-de-Lomagne*, Tarn-et-Garonne (Armagnac).

GLATIGNY, *Lieurey*, Eure (Normandie).
—, *Valençay*, Indre (Berry).
—, *Mondoubleau*, Loir-et-Cher (Maine).
—, *Périers*, Manche (Normandie).

GLATIGNY, *Metz*, Moselle (Pays-Messin).
—, *Songeons*, Oise (Beauvoisis).
—, *Poissy*, Seine-et-Oise (Ile-de-France).
—, *Versailles*, id.

* **GLATIUM**, Glatz.

GLATT, pet. riv. du cant. de Zurich (Suisse); emb. dans le Rhin.

GLATZ ou **KLADSKO**, *Glatium*, ville forte dans la rég. de Reichenbach (Prusse), sur la Neiss, entre deux mont. dom. par 2 citad.; ch.-l. du c. du même nom : 6,700 h. Fab. de cuirs et de tapis. Prise par les Fran. en 1807. A 22 l. S. q. O. de Breslau. — (Comté de), dans la Prusse, entre la Silésie, la Moravie et la Bohême; arrosé par la Neiss, la March et l'Erlitz : 18 lieues de long, 10 de large, 60 l. carr. Mines d'arg., de plomb, de cuivre et de fer non exploitées, charbon de terre, chaux; so. minérales; quantité de gibier et de bétail; blé, chanvre, bois, bons pâturages.

GLAUCHA, v. du duché de Magdebourg (Prusse), à 2 l. S. E. de Hall; connue par une maison d'orphel. Impr., libr., apothicaireries renommées; fabriques de bas et amidon.

GLAUCHAU, ville de la seigneurie du même nom (Saxe), sur la Mulde : 5,000 habit. Fabriques de lainages, toiles de lin et de coton; comm. en blé. A 13 l. S. de Leipsick.

* **GLAUCUS** (Golfe de), dans la partie occ. de la Lycie; recevait une riv. du même nom (*l'Abaski*), auj. le go. de *Macri* (Anatolie).

* **GLAUSES** ou **GLACANICI**, pp. cons. de l'Inde, au-delà de l'Indus et au S. des monts Émodus; auj. dans le *Cabulistan*.

GLAVENAS, *Issingeaux*, Haute-Loire (Bas-Languedoc).

GLAY, *l'Ile-sur-le-Doubs*, Doubs (Fr.-Comté). Papeterie.

GLAZIC (Ile), *Auray*, Morbihan (Bretagne).

GLAZOV, pet. v. de la Russie d'Eur., sur la Cropka; gouv. et à 22 l. E. S. E. de Viatka.

GLEBADE (la), *Castres*, Tarn (Languedoc).

GLEEN, b. du gr.-duché du Bas-Rhin, rég. de Dusseldorf (Prusse) : 1,100 hab.

GLEICHEIN, c. de la Thuringe (Saxe), près du duché de Gotha et de la régence d'Erfurt, aux familles de Hohenlohe et de Schwarzbourg-Sondershausen. 7,000 habit. On y trouve un château du même nom sur une mont; à 2 l. O. d'Erfurt. — Deux autres châteaux dans la princip. de Calemberg, au quart. de Gottingen (Allemagne).

GLEISOLLES (les), *Saillans*, Drôme (Dauphiné).

GLEIZE (la), c. de la prov. de Liége (Belg.), à une l. et demie de Stavelot, et 3 l. 3 q. de Verviers. 1,403 hab.

GLEN (St.-), *Moncontour*, Côtes-du-Nord (Bret.).

GLENAC, *Rhedon* (*Ille-et-Vilaine*), Morbihan (Bretagne) : 1,400 hab.

GLENANS (les), groupe de pet. îles sur les côtes de Bretagne, dans la baie de Concarneau, entre l'île de Croix et la pointe de Penmarcks : quelques-unes habitées, Penfret, Blinière, Talendu, l'île aux Moutons; environnées d'écueils connus sous les noms de la Jument, des Pourceaux, du Pignon, des Basses-Rousses, Jaune et Amer, féconds en naufrages. On y fabrique de la soude de varech. A 4 l. S. de *Concarneau*, Finistère (Bretagne). Lat. N. 47. 57. l. O. 6. 28.

GLENARCHI, b. du c. d'Argyle (Écosse).

GLENAT, *Aurillac*, Cantal (Auvergne).

GLENAY, *Thouars*, Deux-Sèvres (Poitou).

GLENFINNIN, vallée du c. d'Inverness (Écosse), où le prétendant leva l'étendard de la révolte en 1745.

GLENLUCE, b. du c. de Wigtown (Écosse).

GLENNES, *Fismes* (*Marne*), Aisne (Champ.).

Digitized by Google

GLENNIE, groupe de pet. îles du détr. de Bass, sur la côte mérid. de la Nouv.-Holl. Lat. S. 39. 11. l. E. 144. 4.

GLENOUSE, *Loudun*, Vienne (Poitou).

GLENY, *Argentac*, Corrèze (Limousin).

—, *Gueret*, Creuse (H.-Marche).

GLEON, *Sigean*, Aude (Languedoc).

GLERE, *St.-Hippolyte-sur-le-Doubs*, Doubs (Fr.-Comté).

* **GLESSARIÆ INSULÆ**, îles de Fero.

* **GLETES**, pp. de l'Ibérie, voisins des Cynètes (Espagne).

GLEXHE, c. de la pr. de Liége (Belg.) à 1 l. et un q. de Hologne, et 2 l. et demie de Liége. 146 hab.

GLEYSEDAL, *Bergerac*, Dordogne (Périgord).

GLEYSENOVE, *Séverac*, Aveiron (Rouergue).

GLEIWITZ ou **GLEIWITZ**, pet. v. murée de la rég. d'Oppeln (Prusse), sur la Kodnitz : 2,800 hab.

GLEZIER (le), *Corps* (*Isère*), H.-Alpes (Dauph.).

GLICOURT, *Dieppe*, Seine-Infér. (Normandie).

GLIGVI, v. du Daghestan (Perse); à 37 l. de Téflis.

GLIMES, c. de la pr. de Brabant (Belg.), à 1 l. de Jodoigne, et 6 3/4 de Nivelles. 763 hab.

GLIMONT, *Amiens*, Somme (Picardie).

GLINA, b. de la Croatie autrich., sur une riv. du même nom; à 11 l. S. E. de Carlstadt.

GLINIANY, pet. v. de la Gallicie, avec un chât.; à 8 l. E. N. E. de Lemberg.

GLINSK, pet. v. de Russie, gouv. de Pultava; à 31 l. S. E. d'Ozernigov.

GLISOLLES, *Evreux*, Eure (Normandie).

GLISSOLLES, *Brioude*, H.-Loire (Auvergne).

GLISUELLE (la), *Maubeuge*, Nord (Hainaut).

GLISY, *Amiens*, Somme (Picardie).

GLIUTA, riv. du territ. de Raguse; so. aux mont. de Canali, emb. dans l'Adr. par un long canal souterrain, à Dobrovoda.

GLOCESTER ou **GLOUCESTER**, c. d'Angl., au S. de ceux d'Hereford, de Worcester et de Warwick : 20 l. de long, env. 8 de large, 119 l. carr., 28 cant., 320 par., 285,550 hab. Sol. et climat varié, collines peu élevées, env. 40,000 acres de forêts; belles vallées, arrosées par la Saverne, l'Avon, la Berkeley, etc. Mines de fer et de houille; carr. de pierres de taille et de pierres calcaires; eaux minér. : blé, bois, bons pâtur. Manuf. floriss. : 8 dép. au parl. — (*Claudia-Castra*), v. cap. du c. ci-dessus, dans une vallée agr. arrosée par la Saverne, à 12 l. de l'emb. de cette riv. dans le canal de Bristol : 8,500 hab. Plus. édific. remarq., entre autres la cathédr., mélange d'archit. normande, saxonne, goth. et angl., renfermant les tomb. d'Edouard II et de Robert, fils aîné de Guillaume-le-Conquérant; siége épisc. Fabr. d'épingles et verrerie. 2 dép. au parl. Lat. N. 51. 51. l. E. 4. 35. — C. de la Virginie (Ét.-Unis), à l'O. de la baie de Chesapeak et au S. de la riv. de Piankitank : 22 l. de long, 12 de large, 10,450 hab. — Autre, dans le New-Jersey (Ét.-Unis), au S. de celui de Burlington : 12 l. de long, 9 de large, 19,750 hab. — V. de ce c., sur la Delaware, à 2 l. au-dessous de Philadelphie. — (Iles du duc de), 2 pet. îles inhabitées de la mer du Sud, dans l'archipel Dangereux, à 5 ou 6 l. l'une de l'autre, et couv. d'arbres. Lat. 29. 10. l. O. 142. 35. — *House*, établ. appart. à la compagnie de la baie d'Hudson (Amér. sept.). Lat. N. 51. 24. l. O. 89. 19. — V. de la Virginie, sur la riv. d'York; à 5 l. d'York-Town. — Poste du même état, sur la baie de Chésapeak, où les Américains, réunis aux Français, forcèrent 6,000 Anglais à se rendre prisonniers de guerre en 1781.

GLOCKNETZ, une des plus h. mont. d'Europe, sur les conf. du Tyrol et de la Carinthie : 12,760 p. d'élévat. au-dessus de la mer. Lat. N. 47. 4. l. E. 10. 31.

GLOCKNITZ, b. de la B.-Autrich; à 16 l. de Vienne.

GLOECKELSBERG, *Strasbourg*, B.-Rhin (Alsace).

GLOESTZI, b. de la Valachie (Turq. d'Eur.); à 25 l. N. de Bucharest.

GLOGAU, anc. princip. de la Silésie pruss., entre la part. de la Pologne appart. à la Prusse et la Lusace; avait 156 l. carr. de superfic. et 183,641 hab. Sol argileux, prod. blé, chanvre et vins; traversé par l'Oder. Le cercle actuel n'a guère que 48 l. carr. de superf. et 35,800 hab. — (*Gross*), *Glocavia*, v. forte et cons., ch.-l. du cerc. ci-dessus, sur l'Oder : 9,000 hab., dont 2,000 juifs. Beaux édific. publ.; cathédr. dans une île de l'Oder, et en part. fortifiée. Fabr. de coton et de tabac, brasseries. Prise par les Français en 1807. A 25 l. N. O. de Breslau. — (*Klein*), pet. v. de Prusse, dans la rég. et à 9 l. S. d'Oppeln : 2,200 habitants.

GLOGOW, b. de la Gallicie (emp. d'Autr.).

GLOGEF, *Brest*, Finistère (Bret.); sur la côte de Crozon. Fameux abîme dit l'*Enfer*, au voisin., où la mer s'engouffre avec un bruit épouvantable.

GLOGHER, pet. v. épisc. du c. de Tyrone (Irl.), dans l'Ulster.

GLOIRE-DIEU, *Mussy-l'Évêque*, Aube (Champ.).

GLOISE, ham. et chât. (Seine-et-Marne). *Voyez* **VAUDOY**.

GLOMEL, *Rostrenen*, Côtes-du-Nord (Bretagne).

GLOMINGHEM, *Aire-sur-la-Lys*, Pas-de-Calais (Artois).

GLOMME ou **GLAMER**, la plus cons. des riv. de la Norwège; so. au lac de Stor-Scargen, emb. dans le Catégat à Frederickstadt : cours très-rapide, obstrué par plus. cataractes.

GLONS, vill. de la pr. de Liége (Belg.) à 2 l. 1 q. de cette ville. Fabrique de tissus de paille pour chapeaux. 1,959 hab.

GLONVILLE, *Bacarat*, Meurthe (Lorraine).

GLOREUSE, pet. île à l'E. de Comorre, dans la mer des Indes. Lat. S. 11. 38. l. E. 45. 40.

GLORIANES, *Perpignan*, Pyrén.-Orient. (Roussil.).

GLORIETTE, *Limours*, Seine-et-Oise (Ile-de-France).

GLORIEUSE (la), *Mont-de-Marsan*, Landes (Gascogne).

GLORIEUX, *Verdun-sur-Meuse*, Meuse (Lorr.).

GLOS, *Lisieux*, Calvados (Normandie).

— la-Ferrière, *Aigle*, Orne (Norm.). Fabr. de quincaillerie : 1,500 habitants.

— sur-Rille, *Pont-Audemer* (Normandie).

GLOSSA, vill. dans l'île de Scopelos (archip.-Grec), au N. de Négrepont.

* **GLOTA**, riv. ou plutôt go. de la Gr.-Bret., sur la côte O. et vers le front. de la Calédonie; auj. le go. de la *Clyde* (Écosse). — Ile sur la côte O. de la Calédonie; auj. *Arran* (Écosse).

GLOTON, *Bonnières*, Seine-et-Oise (Mantois).

GLOTT, b. à 1 l. S. E. de Dillingen (Bav.).

GLOVILLIER, vill. du cant. de Berne (Suisse); à 2 l. de Délémont.

GLOWACZOW, pet. v. du palat. de Sandomir (Pologne), sur la Radomka; à 7 l. N. N. E. de Radom.

GLUCHOV, v. du gouv. de Czernigov (Russie), 7,000 hab. Terre à porcelaine au territ. A 16 l. E. S. E. de Novogorod-Sieverskoi.

GLUCKSBOURG, chât. roy. dans la rég. de Mersbourg (Prusse). — Pet. v. du Sleswick (Dan.), avec un chât. fort; à 2 l. N. E. de Flensbourg.

GLUCKSBRUNN, vill. du d. de Saxe Meiningen (All.): so. minérales.

GLUCKSTADT, *Gluckstadium*, *Tychopolis*, v. forte duc. de Holstein (Dan.), près de l'emb. de l'Elbe;

Digitized by Google

avec un p. très-commerç., mais d'un accès diffic., formé par la pet. riv. de Rhyn; siége des princip. autor. du d.; arsenal, fonderie, école de marine : 5,200 hab. Pêche de la baleine. A 111. N. O. de Hambourg. Lat. N. 53. 47. l. E. 7.

GLUGES, *Martel*, Lot (Quercy).

GLUIRAS, *Privas*, Ardèche (Vivarais).

GLUN, *Tournon*, id.

—, *Tain*, Drôme (Dauphiné).

GLURENZ, pet. v. du Tyrol, ceinte de murs; dans une contrée agr., sur l'Adige. Brûlée par les Français en 1799, et aujourd'hui entièrement rétablie. A 14 l. de Bolsano.

GLUSK, pet. v. du gouv. de Minsk (Lithuan. russe), sur la Ptiez; à 19 l. E. de Sluck.

GLUX-EN-GLENNE, *Château-Chinon*, Nièvre (Nivernais).

GLYNN, c. de la Géorgie (États-Unis), au N. de celui de Camden : 3,450 hab. Brunswick, chef-l.

GMUND, pet. v. du Wurtemberg, sur la Rednitz : 5,000 hab. A 10 l. E. S. E. de Stuttgard.

GMUNDEN, v. de la Haute-Autriche, près du lac de Traun; à 8 l. S. de Lintz. Salines ruinées.

GNADENTREY, b. de la Silésie, habité par des frèr. Moraves : 800 hab.

GNADENHUETTEN, trois établ. de frères Moraves, aux États-Unis; sur le Muskingum, le Leheigh et le Huron.

GNAPIEGHEWN OU GNAPIZEIK, v. du Pégu (emp. Birman), sur l'Irraouaddy. Grand commerce d'une espèce partic. de poisson salé. Lat. N. 16. 50. long. E. 93. 30.

* **GNATIA**, v. d'Italie, au S. : hab. superstitieux; n'avait que des eaux salées. A 40 milles de *Bary* (roy. de Naples) et la même qu'EGNATIA. *Voy.* ce mot.

GNAZOUM OU GNAMEADI-GHÉ, v. commerç. de la prov. d'Ava (emp. Birman), sur l'Irraouaddy.

GNERDEN, *Ecbatana Magorum*, ville de l'Irak (Perse); à 61 l. E. d'Ispahan.

GNESNE OU GNICZNO, *Gnesna*, v. forte de la rég. de Bromberg (Prusse), et ancienne capitale de la Gr.-Pologne; autrefois siége de l'archevêq. primat, mais auj. bien déchue : 3,500 hab. Comm. en bétail et en chevaux. Elle eut pour fondateur Lechus, duc des Polonais, qui y résida. A 12 l. E. q. N. de Posen. Latit. N. 52. 26. l. E. 15. 22.

* **GNIDE.** Voy. CNIDE.

GNIEWASZOW, pet. v. de Pologne, au palatinat de Sandomir : hab. Juifs. A 12 l. E. de Radom.

GNIEWE OU MEWE, *Gnievum*, pet. et ancienne v. de la rég. de Marienwerder (Prusse), sur la Vistule; avec une citad. A 12 lieues S. S. E. de Dantzick.

GNIEWKOWO, b. de la rég. de Bromberg (Prusse), sur la Netze : 900 hab. A 5 l. S. E. de Thorn.

GNIGEL, gr. village du cercle de Salzbourg (emp. d'Autriche): 2,000 hab. Château impérial de Neuhaus au voisinage.

GNOIEN, pet. v. du duc. de Mecklembourg-Schwerin : 1,700 hab. A 10 l. E. S. E. de Rostock.

* **GNOSSUS.** Voy. CNOSSUS.

GNOTTSTADT, grand village de Bav., sur le Mein : 1,000 hab. A 2 l. d'Ochsenfurt.

GO (St.-), *Nogaro*, Gers (Bas-Armagnac).

GOA, distr. du Visapour (Ind.), sur la côte de Malabar, entre les 15 et 16 de lat. N., formant avec les v. de Daman et de Dieu, sur le continent; de Delbi, dans l'île de Timor, et de Macao, dans le golfe de Canton, un gouv. appartenant aux Portugais. Superficie 97 l. carrées, 109,000 hab. Territ. fert., mais négl. pour la culture; ravagé par les Mahrattes au 15e siècle : 200 églises, plus de 2,000 prêtres. — Grande et forte v., ch.-l. du district ci-dessus, dans une île d'environ 10 l. de circonf., à l'emb. de la Mandova; formée de deux v. L'anc., à 3 l. au-dessus de la nouvelle, presque *déserte*, à cause du mauvais air, renferme plus. beaux édifices; la nouv., résidence du vice-roi; a deux p. de chaque côté de l'île, défendus par des forteresses et des batteries; jadis siége d'un tribunal de l'inquisition, et archiépisc. : 10,000 hab. Comm. bien tombé avec le Portugal, la Chine et la côte d'Afr. Exportation, chanvre, noix de bétel, jouets, verroterie, etc.; import., tissus en pièc., soie écrue, ivoire, sucre, étoffes de laine, verrerie, etc. Magnifique tombeau renfermant le corps de saint François Xavier. A 100 l. N. O. de Cochin. Lat. N. 15. 30. l. E. 71. 37.

GOA (Tour de), *Prades*, Pyrén.-Orient. (Rouss.).

GOACH, v. sur la côte occ. de l'île des Célèbes; prise par les Holl. en 1778.

* **GOÆ**, Goes.

GOALARD, *Condom*, Gers (Gascogne).

GOALPARAH, v. du distr. de Rangamutty (Bengale), sur la Brahma-Poutra; commerce considér. en sel, mousselines et soieries. Lat. N. 26. 8. l. E. 88. 12.

GOAND, distr. mont. du Gundwanah (Ind.), traversé par la Manahuddy; tribut. du rajah de Nagpore. Habit. peu civilisés.

GOAR OU GOWER (St.-), pet. v. du gr. d. du Bas-Rhin (Prusse); rég. et à 9 l. S. E. de Coblentz : 900 h. Elle possède une forter. occupée par le gr. duc de Hesse-Darmstadt.

* **GOARIS**, riv. de l'Inde, dans la presqu'île en-deçà du Gange; auj. le *Godavery* (côte de Coromandel).

GOARSHAUSEN (St.-), b. du d. de Nassau (All.), près du Rhin, vis-à-vis de St.-Goar : 850 hab.

GOAS, *Beaumont-de-Lomagne*, Tarn-et-Garonne (Armagnac).

GOAZEC St.-), *Châteaulin*, Finistère (Bretagne).

GOAVE (Gr.-), b. de l'île de St.-Domingue, à 4 l. de Léogane.—(Pet.), p. de la même île, très-commode et très-sûr; environné de belles plantat. de sucre, café, indigo et coton. A 8 l. de Léogane.

* **GOBÆUM** (*Prom.*), cap de la Gaule, chez les Osismii, au S. et près de Gesoscribate (*Brest*).

GOBAIN OU GOBIN (St.-), b. de Picard. (Aisne), près de la *Fère*, dans la forêt de Coucy; avec une manuf. de glaces, la plus cons. de l'Europe, établie par Colbert en 1666. Il s'en fabrique de plus de 10 pi. de h. sur 4 à 5 de large : 2,000 hab. A 5 l. O. de Laon.

GOBAN, pet. île, avec une v. du même nom, à l'emb. de l'Euphrate dans le go. Persique. — Pet. v. de Perse, dans le Khusistan; à 30 l. S. de Shuster.

GOBBI, contrée de l'Afr. occ., au S. du cap Lopez-Gonzalvo, le long de la côte jusqu'à Camma : comm. en ivoire.

GOBERLET, *Montmorillon*, Vienne (Poitou).

GOBERT (St.-), *Vervins*, Aisne (Picardie).

— (St.-), *Meaux*, Seine-et-Marne (Brie).

GOBINGUNGE, v. du Goraghaut (Bengale), sur une riv. Comm. en grains et coton.

GOCAUK, v. import. du Visapour (Ind.), sur la Gutpurha. Fabr. cons. de soieries et de cotonnades : belle cataracte au territ. Lat. N. 16. 20. l. E. 72. 46.

GOCH, *Herenachium*, pet. v. de Prusse, sur la Niers; rég. et à 2 l. S. de Clèves : 2,400 hab., la plup. ouvriers en laine. Raffin. de sucre; filat. de coton.

GOCHENÉE, c. de la pr. de Namur (Belg.), à 2 l. et dem. de Philippeville et de Florennes. 387 hab.

GOCHSHEIM, pet. v. du gr.-d. de Bade : 1,500 hab. A 8 l. S. d'Heidelberg.

GOCIANO, pet. ville de l'île de Sardaigne, sur le Chirso; à 25 l. N. de Cagliari.

GOCULGUR, v. de l'Ind.; prov. et à 6 l. d'Agra.

GODALMING, pet. v. du c. de Surry (Angl.), sur la

Digitized by Google

Loddon et la Wye : fabr. de bonneterie et cotonn.; papet. A 2 l. S. O. de Guilford.

GODANA, v. de l'Irak (Perse); à 43 l. E. d'Ispahan.

GODARVILLE. Voy. GODERVILLE.

GODAVERY, *Gouris*, gr. fl. de l'Ind.; so. sur le revers or. des Gates, à env. 28 l. de Bombay, traverse la presqu'île de l'Inde, a plus. affl. consid., se divise à Rajamundry en 2 gr. branches, dont l'une se jette dans la baie de Bengale, un peu au S. de Coringa, et l'autre au-dessous de Narsipore; environ 550 l. de cours.

GODBRINGEN. Voy. JUNGLISTER.

GODEBRANGE, *Longuy*, Moselle (Lorraine).

GODÉE (Ile de), *Vannes*, Morbihan (Bretagne).

GODEFROY (la), *Avranches*, Manche (Normandie).

GODENVILLERS, *Montdidier* (*Somme*), Oise (Pic.).

GODERSBERG, b. de la rég. de Cologne (Prusse) : 1,600 hab. A 1 l. de Bonn.

GODERVILLE ou **GODARVILLE**, b. de Normandie (Seine-Infér.), dans une belle plaine fert. en grains; ch.-l. de cant., rel. de p.; arr. et à 6 l. N. E. du Havre. 2 de *Bolbec*.

GODEWAERSVELDE, *Cassel*, Nord (Flandre).

GODISSON, *Nonant*, Orne (Normandie).

GODIVELLE (la), *Ardes*, Puy-de-Dôme (Auv.).

GODMANCHESTER, *Gumicastrum*, b. d'Angl., sur l'Ouse; c. et vis-à-vis de Huntingdon.

GODEMANHAM, *Delgovitia*, b. au c. d'York (Angl.).

GODINNE, c. de la pr. de Namur (Belg.), à 2 l. et 1 q. de Dinant. 623 hab.

GODO, v. d'Arabie, sur la côte mér. du go. Pers.

GODONA, pet. v. du Fezzan (Afr.).

GODONCOURT, *Darney*, Vosges (Lorraine).

GODVEERDEGEM, c. de la pr. de la Flandre or. (Belg.), à 1 demi-l. de Sottegem, et 3 d'Audenarde. 595 hab.

GOÉ, c. de la pr. de Liége (Belg.), à 1 demi-l. de Limbourg, et 1 l. de Verviers. 490 hab.

GOEDING, pet. v. du cerc. de Brunn (Moravie) : 2,200 hab. Chât. entouré de riv. et de marais. A 6 l. S. de Hradisch.

GOEDŒLLŒ, b. du cerc. de Pesth (Hongrie) : 1,600 hab. Château.

GOEFFERDINGE, c. de la pr. de la Flandre occ. (Belg.), à 3/4 l. de Grammont et 4 d'Audenarde. 554 hab.

GOEFFT (Klein), *Saverne*, B.-Rhin (Alsace).

GŒGARDSINLIK, v. du pachal. de Widdin (Turq. d'Eur.), sur le Danube; avec un château fort.

GŒLHEIM, b. du cerc. bavarois du Rhin; à 6 l. N. E. de Kayserslautern.

GOELLE, *Dammartin*, Seine-et-Marne (Ile-de-Fr.).

GOELNITZ, gr. b. du c. de Zips (Hongrie), sur une riv. du même nom : 5,000 hab. Mines au voisinage.

GOELVARAH, distr. du Guzerate (Ind.), entre les 21 et 22 de lat. N., et à l'O. du go. de Cambaye; renommé pour son bétail. Aux Angl. depuis 1805. Gogo, cap.

GOEN, v. cons. de la Turquie Asiat., sur le Tigre.

GOEPPINGEN. Voy. GEPPING.

GOERBEEK, pet. riv. de Belg. qui se perd dans la Meuse.

GŒRCHEN ou **MIEGSKA**, v. de la rég. de Posen (Prusse) : 2,000 hab.

GOERISCIFERN, b. de la rég. de Liegnitz (Prusse) : 2,000 hab.

GOERLITZ. Voy. GORLITZ.

GOERTESKE, pet. v. de Prusse; rég. et à 12 l. E. de Magdebourg.

GOERZKE, b. de la rég. de Magdebourg (Prusse), sur le Bukau : 900 hab.

GOES ou **TER-GOES**, *Goa*, v. forte de Zélande (Holl.), avec un p., dans l'île de Sud-Beveland : 3,700 hab. Comm. en sel, blé et houblon. A 4 l. de Middelbourg. Lat. N. 51. 30. l. E. 1. 33. — B. de la prov. de Beira (Port.) : 1,500 hab. A 3 l. de Coimbre.

GOES, *Oleron*, Basses-Pyrénées (Béarn).

GOESNE, c. de la pr. de Namur (Belg.), à 2 l. d'Andennes et 4 et demie de Namur. 263 hab.

GŒTTINGEN. Voy. GOTTINGEN.

GOETZENBRUCK, *Bitche*, Moselle (Lorraine). Verrerie, horlogerie.

GOEULZIN, *Douay*, Nord (Flandre).

GOEURVILLE, *Etampes*, Seine-et-Oise (Beauce).

GOEVELING. Voy. KOLRICH.

GOFFONTAINE, fabrique d'acier; rég. de Trèves (Prusse).

GOGA, v. de l'Abyssinie (Afrique).

GOGABAUD, *Bourdeille*, Dordogne (Périgord).

* **GOGANA**, lieu de la Perside, sur le go. Persique, au S. E. de Persépolis (*Perse*).

* **GOGARÈNE**, contrée d'Asie, en Arménie, front. de la Sacassène; abondante en fruits, oliviers et arbres toujours verts; au-delà du Cyrus. Enlevée aux Ibères par les Arméniens.

GOGGRAH ou **DEVA**, riv. de l'Ind.; so. aux mont. qui séparent ce pays du Thibet; emb. dans le Gange à Manjil, après avoir traversé le Kémaon, l'Oude et une partie du Bahar.

GOGLAND, pet. v. sur le go. de Finlande (Russie d'Eur.); à 38 l. O. de St.-Pétersbourg.

GOGNA ou **AGONGA**, pet. riv. du Piémont; emb. dans le Pô, à 3 l. de Lumello, après un cours d'env. 20 l.—Pet. v. sur cette riv.; à 1 l. de Novare.

GOGNEY, *Blamont*, Larrey.

GOGNIE-CHAUSSÉE, *Maubeuge*, Nord (Hainaut).

GOGO, pet. v. et p. du Guzerate (Ind.), cap. du distr. de Goelvarah, sur le go. de Cambaye. Comm. très-actif; constr. de navires; marins renomm., descend. des Abyssins. Aux Angl. depuis 1805. Lat. N. 21. 41. l. E. 70. 1.

GOHANNIÈRES (la), *Avranches*, Manche (Norm.).

GOHIER. Voy. GOYER.

GOHORY, *Brou*, Eure-et-Loir (Beauce).

GOHUD, circar consid. dans la prov. d'Agra (Ind.), au S. de la riv. de Chumbul, entre les 26 et 27 de lat. N. Territ. montagn., mais fert. : soumis à un *ranah*, prince indou. Gohud, cap., pl. forte. A 9 l. N. E. de la forter. de Gualior. Lat. N. 26. 21. l. E. 76. 1.

GOIANA, v. de la prov. d'Itamarca (Brésil); à 5 l. de l'emb. de la riv. du même nom.

GOIAZ ou **GOYAZ**, prov. du Brésil (Amér. mérid.), entre le Para, le Minas-Geraes et le Matto-Grosso, dep. le 6e d. de lat. S. jusqu'au 21e, avec une pop. peu proportionnée à son étendue. Mines d'or et de diamants; comm. peu consid. à cause de son éloignem. de la mer. Villa-Boa, v. princip.; à 80 l. O. de Paracata. Lat. S. 5. 16.

GOIN, *Metz*, Moselle (Pays-Messin).

—(St.-), *Oleron*, Basses-Pyrénées (Béarn).

GOINCOURT, *Beauvais*, Oise (Beauvoisis).

GOISERN, pet. v. du cerc. de Traun, sur l'Ischel (H.-Autr.) : 3,200 hab. A 2 l. N. d'Hallstadt.

GOITO, b. du roy. Lomb.-Vénit., sur le Mincio : 2,600 hab. A 3 l. N. N. O. de Mantoue.

GOIX, *Montmorillon*, Vienne (Poitou).

GOJAM, *Goiamum*, pays d'Afr., de 31 l. de long sur 16 de large, dans l'Abyssinie, au S. du lac de Dambéa; la plus gr. et la plus riche prov. de l'empire; presque enfermée de tous côtés par le Nil. Bétail très-nombreux, excellents pâturages.

GOLABAD, v. de l'Irak (Perse); à 18 l. E. d'Ispahan.

GOLBACH, *Cernay*, Haut-Rhin (Alsace).

Digitized by Google

GOLBEY, *Epinal*, Vosges (Lorraine).

* **GOLCONDA**, Bagnaçar.

GOLCONDE, appelée auj. **HYDÉRABAD**, *Golconda*, prov. de l'Ind., entre les riv. de Kurda et de Kistna. Sol montag. et stér. dans quelq. endr., très-fert. dans d'autr. surtout en vins blancs. Possédait autref. de riches mines de diamants, et faisait part. du roy. de Telingana. A changé plus. fois de maîtres; auj. au Nizam du Décan. — Jadis *Bagnaçar*, v. très-forte, sur un rocher, anc. cap. de la prov. du même nom; séjour malsain, presque déserte; renferme tous les trésors du Nizam : entrée interdite aux Europ. A 3 l. E. d'Hydérabad. Lat. N. 17. 18. l. E. 76. 15.

GOLDAP, p. v. de Prusse, avec des fabr. de lainages et de toiles : 2,000 hab. Comm. d'hydromel : aqueduc remarq. Rég. et à 9 l. S. de Gumbinnen.

GOLDBERG, *Aurimontium*, v. de Silésie, ch.-l. du cerc. du même nom, sur la Katzbach et au pi. du Riesengebirge : 6,000 habit. Fabr. et gr. comm. de draps fins. Rég. et à 4 l. de Liegnitz.—Pet. v. du d. de Mecklenbourg, sur un lac et à 4 l. de Gustrow : 1,300 hab.

GOLDENMARCK, b. du c. de Weissenbourg (Transylvanie), sur la Marosch : 4,000 hab.

GOLDENTRAHUM, b. de la Haute-Lusace, près la Queis; à 8 l. S. E. de Goerlitz.

GOLDERONACH, pet. v. du cerc. du H.-Mein (Bav.), sur le Mein-Rouge; avec un chât. : 700 hab.

GOLDINGEN OU KULDIGA, *Goldinga*, pet. v. de Courlande (Russie), avec un beau chât.; sur la Wela : 1,400 hab. A 20 l. O. q. O. de Mittau.

GOLDLAUTER, b. de la rég. d'Erfurt (Prusse), sur la Lauter, dans la forêt de Thuringe : 1,200 habit. Filat. de coton. A 5 l. N. E. de Meinungen.

GOLDSBOROUGH, v. du distr. du Maine (Ét.-Unis).

GOLEGA, v. de l'Estramad. (Port.), au N. du Tage; à 7 l. O. d'Abrantès.

GOLEJAC, *Sarlat*, Dordogne (Périgord).

GOLETTA, p. de Tunis (Afr.), défendu par deux forts; peu prof.; forme une communicat. entre le lac et la mer.

GOLFECH, *Valence d'Agen*, Tarn-et-Garonne (Agénois).

* **GOLGOTHA** (*Crâne*), mont. au N. O. de Jérusalem, dont la cime avait la forme d'un crâne; lieu de supplice.

GOLI, pet. île du g. de Quarnero, sur la côte de Dalmatie et au S. de Parrichio.

GOLIH, v. du gouv. d'Irkutsk (Russie Asiat.), sur la Léna.

GOLINDA, pet. île du go. du Mexique, sur la côte sept. de l'île de Cuba. Lat. N. 23. 20. l. O. 82. 24.

GOLINHAC, *Mur-de-Barres*, Aveiron (Rouergue).

GOLISANA, p. v. du Val-di-Demona (Sicile).

GOLITS, v. d'Afr., sur le Nil; roy. de Dongola.

GOLKA-CALARIA OU CADAE, v. d'Asie au pays des Calmoucks-Uiguriens, sur la riv. d'Ili; autref. renommée pour ses camelots. A 16 l. E. d'Almalig.

GOLLAINVILLE, vill. du Gatinais (Loiret), arr. de Pithiviers : env. 200 hab. A 16 l. et dem. S. de Paris. 2 l. de *Malesherbes*.

GOLLANCOURT, *Guiscard*, Oise (Ile-de-Fr.). Mines de matières bitumineuses, qui se réduisent en cendres, et servent d'engrais.

GOLLANCOURT, *Amiens*, Somme (Picardie).

GOLLEN OU GELLEN, détr. de la Balt., entre Stralsund et l'île de Rugen (Prusse) : lieu de péage pour les navires.

GOLLERSDORF, b. de la B.-Autr.; à 9 l. N. N. O. de Vienne : 1,200 hab.

GOLLEVILLE, *Valognes*, Manche (Normandie).

GOLLHEIM, b. du cerc. bavarois du Rhin : 900 h. A 7 l. N. E. de Kaiserslautern.

GOLLI OU COLLI, v. d'Afr., près du Rio-Grande. Comm. en ivoire et coton.

GOLLUB, b. de Prusse; rég. et à 17 l. E. de Bromberg : 1,200 hab.

GOLMEDEC (Ile), *Lannion*, Côtes-du-Nord (Bret.).

GOLNITZ. Voy. GOELNITZ.

GOLNOW OU GOLNAU, *Golnovia*, pet. v. de la Poméranie pruss., sur l'Ilma : 2,200 hab. Rég. et à 6 l. N. E. de Stettin.

GOLO, riv. de Corse, qui donnait son nom à un départ.; so. au lac Jua, vers le mil. de l'île, passe près des ruines de Mariana, embouch. dans la mer au-dessous de Bastia. — Près Corte, ch.-l. de cant., *Bastia* (Corse).

GOLOGURY, v. de la Gallicie (emp. d'Autr.); à 14 l. E. de Limberg.

GOLOS, gr. v. dans la part. sept. de la Grèce (*Magnésie*); avec un port spacieux. A 1 l. de Makrenitza.

GOLPHINGTON, b. du c. de Washington, dans la Géorgie (Ét.-Unis); à 12 l. S. O. d'Augusta.

GOLSSEN, pet. v. de la rég. de Francfort-sur-l'Oder, sur la Golze; 900 hab.

GOLSTOWN, b. d'Ecosse; c. et à 6 l. N. d'Ayr.

GOLTAVA, pet. v. de Russie; gouv. de Poltava.

GOLTZEN, pet. v. de la B.-Lusace, près de la riv. de Geila; à 5 l. N. O. de Lubben.

GOLUB, pet. v. du territ. de Culm (Prusse).

GOMARINGEN, b. du Wurtemberg : 1,100 hab. A 2 l. de Tubingen.

GOMBASS, gr. vill. de Hongrie, au c. de Lipto; 1,200 hab.

GOMBERGEAU, *Blois*, Loir-et-Cher (Blaisois).

GOMBERT (Château), *Marseille*, B.-du-Rhône (Provence).

GOMBERVILLE, *Chevreuse*, Seine-et-Oire (Hurepoix).

GOMBIN, b. de Pologne, à 4 l. de Plock : 1,200

GOMBROUN. Voy. GAMBRON.

GOMER OU GŒMŒR, c. de Hongrie, entre ceux de Lipto et de Borschod, le long des riv. de Rima et de Sajo, augmenté de celui de Keinhout depuis 1802 : 15,272 l. carr., 144,000 hab. Mines de fer et d'aimant, à Theissholtz. — Cap. : 2,000 hab. Collége. A 38 l. N. N. E. de Bude.

GOMER, *Pau*, Basses-Pyrénées (Béarn).

GOMERA, une des Canaries, entre l'île de Fer et celle de Ténériffe : env. 8 l. de long, 4 de large, 7,000 hab. Territ. très-fert. en vins, fruits et grains; vaste forêt au centre. — Cap. de l'île, sur la côte or., avec un bon p.; assez commerç. Lat. N. 28. 6. l. O. 19. 28. — Ou *Velez-de-Pegnon*, f. du roy. de Fez (Afr.), sur un rocher, près de la Médit., à l'emb. d'une riv. du même nom; entouré de vastes forêts et sur l'emplacem. de l'anc. *Belis*.

GOMER-FONTAINE, anc. abb. de bernardines (Eure). Voy. TRIE-LE-CHATEAU.

GOMERINGEN, pet. v. du Wurtemberg; à 3 l. S. E. de Hohenzollern.

GOMETZ-LA-VILLE, vill. du Hurepoix (Seine-et-Oise), arr. de Rambouillet, env. 320 hab. Chât., cidev. fief. de *Belleville*; autre dit *Ragonant*, jadis siége d'une haute, basse et moyenne justice. A 6 l. et dem. S. O. de Paris, 1 de *Limours*.

GOMETZ-LE-CHÂTEL OU SAINT-CLAIR, vill. du Hurepoix (Seine-et-Oise), arr. de Rambouillet, autref. pet. v. : env. 450 hab., égl. remarq. par sa posit. pittoresque sur une mont. : fontaine ferrugin. A un quart de l. de Gometz-la-Ville, 6 l. 1 q. S. O. de Paris (*Limours*).

Digitized by Google

GOMIECOURT, *Bapaume*, Pas-de-Calais (Artois).
—, *Lihons-en-Santerre*, Somme (Picardie).
GOMMECOURT, *Bapaume*, Pas-de-Calais (Artois).
—, vill. du Vexin-Norm. (Seine-et-Oise), arr. de Mantes, entre la *Seine* et la riv. d'*Epte*. Pop., y compris le ham. de *Clachaloze*, env. 800 habit. Grains, vignes et prairies; moulins à farines. A 16 l. 1 q. O. N. O. de Paris, 1 l. 1 q. de *Bonnières*.
GOMMEGNIES, *Le Quesnoy*, Nord (Hainaut).
GOMMELANGE, *Boulay*, Moselle (Lorraine).
GOMMENÉ, *Broons*, Côtes-du-Nord (Bretagne).
GOMMENECH, *Guingamp*, id.
GOMMERI. Voy. BLEID.
GOMMERN, b. de Prusse; rég. et à 3 l. S. de Magdebourg : 1,200 hab.
GOMMERSTORF, *Belfort*, H.-Rhin (Alsace).
GOMMERVILLE, vill. de la Beauce (Eure-et-Loir), arr. de Chartres : env. 500 hab., avec les ham. d'*Arnouville* et *Bierville*; fabr. de bas et chaussons de laine : chât. et parc d'*Arnouville*. A 16 l. et dem. S. de Paris, 1 l. 1 quart d'*Angerville* (Seine-et-Oise).
GOMMERVILLE, *St.-Romain*, Seine-Infér. (Normandie).
GOMMEVILLE-SUR-SEINE, *Mussy-l'Évêque* (*Aube*), Côte-d'Or (Champ.).
GOMMONVILLIERS, *Palaiseau*, Seine-et-Oise (Ile-de-France).
GOMONT, *Rethel*, Ardennes (Champ.).
GOMORA, pet. île de la mer des Indes, près de la côte occ. d'Oby. Lat. S. 1. 52. l. E. 125. 40.
* **GOMORRHE**, v. du pays de Chanaan; consumée par le feu du ciel. Voy. PENTAPOLE.
* **GOMPHI**, v. de la Thessalie, sur le Pénée et vers les confins de l'Epire; auj. *Stagi*.
GOMRON. Voy. BENDER-ABASSI.
GOMUT, riv. du Bengale, dans le distr. de Tippera; navig. en tout temps; emb. à la Megna, au N. de Chandpour.
GONZÉE-ANDOUMONT, c. de la pr. de Liége (Belg.), à une dem.-l. de Louvegnée, et 2 l. 3 q. de Liége, 302 hab.
GONAGUET, *Périgueux*, Dordogne (Périgord).
GONAINCOURT, *Bourmont*, H.-Marne (Barrois).
GONAÏVES (les), baie, b. et p. de l'île de St.-Domingue, sur la côte occid. Lat. N. 19. 33. l. O. 75. 4.
GONAN (le), *Auray*, Morbihan (Bret.).
GONAVE, île de la baie de Léogane (St.-Domingue) : 16 l. de long, env. 4 de large; sans eau et presque inhabitée. Elle a un p. du même nom, au N. de la baie, un hôp. milit. et une font. minér. A 16 l. O. q. N. du Port-Haïtien. Lat. N. 19. 27. l. O. 74. 56.
GONCELIN, pet. v. du Dauphiné (Isère); ch.-l. de cant.; bur. de p., 1,500 hab. Fabr. de cuirs; forges. Arr. et à 7 l. de Grenoble, 149 S. E. de Paris.
GONCOURT, *Vitry-le-Français*, Marne (Champ.).
— sur-Meuse, *Bourmont*, Haute-Marne (Barrois).
GOND (St.-), *Sézanne*, Marne (Champ.).
GONDAR, v. cons. et cap. de l'Abyssinie (Afr.), sur une colline élevée, dans une vallée très-prof., arrosée par la riv. de Kahha, et à 50 l. N. E. des so. du Nil. Env. 3 à 4 l. de circonf.; mais. d'argile, très-basses, avec des toits couverts en chaume : palais fortif. et en pierre, seul édif. remarq. Aux Gallas. Pop. 50,000 hab. Lat. N. 12. 30. l. E. 35. 20.
GONDECOURT, *Carvin* (*Pas-de-Calais*), Nord (Artois).
GONDELOT, *Provins*, Seine-et-Marne (Brie).
GONDELOUR. Voy. GOUDELOUR.
GONDOLSHEIM, jol. b. du gr.-d. de Bade : 1,100 hab. A 21 l. S. S. E. de Bruchsal.
GONDEMAR, pet. v. de la Galice (Esp.); à 2 l. E. de Bayona.
GONDENANS-LES-MOULINS, *Baume-les-Dames*, Doubs (Franche-Comté).
— sous-Montby, *id.*, id.
GONDEVAL, *St.-Germain-en-Laye*, Seine-et-Oise (Ile-de-France).
GONDEVILLE, *Jarnac*, Charente (Angoumois).
GONDILLY, *Villequier*, Cher (Berry).
GONDON, *Ste.-Livrade*, Lot-et-Gar. (Agénois).
— (St.-), *Gien*, Loiret (Orléanais). Font. minér. au territoire.
GONDRAN (St.-), *Hédé*, Ille-et-Vilaine (Bret.).
GONDRANGE, *Thionville*, Moselle (Lorraine).
GONDRECOURT, *Briey*, Moselle (Barrois).
— le-Château (*Gundulfi-Curia*), pet. v. de Lorr. (Meuse), sur l'Ornain; ch.-l. de cant.; bur. de poste, 1,500 hab. Arr. et à 5 l. de Commercy, 73 E. de Paris.
GONDREGNIES, c. de la pr. de Hainaut (Belg.), à 1 l. 3 q. de Chièvres, et 4 de Mons, 288 hab.
GONDREVILLE, *Metz*, Moselle (Pays-Messin).
— la-Franche, *Montargis*, Loiret (Gatinais).
— le-Davien, vill. de l'Ile-de-Fr. (Oise), arr. de Senlis, anc. annexe de la par. d'*Ormoy-le-Davien* : env. 200 hab., chât. Près le bois de *Tillet*, à 14 l. N. E. de Paris, 1 l. et dem. de *Crespy*.
GONDREVILLE-SOUS-AUXY, *Boiscommun*, Loiret (Orléanais).
— sur-Moselle (*Gundulfi-Villa*), *Toul*, Meurthe (Lorr.); sur une colline, au bord de la Moselle. Chât. et hôp. magnifiques; 1,000 hab.
GONDREXANGE, *Blamont*, Meurthe (Lorr.).
GONDRIN, *Condom*, Gers (Armagnac).
GONDS (les), *Saintes*, Char.-Infér. (Saintonge).
GONEA, v. du roy. de Caffa (Afr.), à l'extrém. S. O. de l'Abyssinie, près de la so. du Maleg.
GONERY (St.-), *Pontivy*, Morbihan (Bret.).
GONÈS, *Tarbes*, H.-Pyrén. (Bigorre).
GONESSE ou **GONNESSE**, b. de l'Ile-de-Fr. (Seine-et-Oise); ch.-l. de cant., arr. de Pontoise, sur le *Crould*; bur. de p., env. 2,400 hab. Patr. de Philippe Auguste; jadis renommé pour la bonté de son pain; marché de blé, grains, fourrages, tous les lundis : foires consid. de moutons, le 2 févr. et le 16 juillet. Hospice, filat. de coton, fabr. de savon et de siamoises. A 4 l. N. E. de Paris, 7 de Versailles.
GONFARON, *Le Luc*, Var (Prov.). Fabr. d'eau-de-vie (anc. *Forum Voconii*).
GONFREVILLE, *Périers*, Manche (Norm.).
— Caillot, *Fauville*, Seine-Infér. (id.).
— Larcher, *Harfleur*, id.
GONFRIÈRE (la), *L'Aigle*, Orne (Norm.).
GONGA, *Gannum*, v. anc. du Roumili (Turq. d'Eur.), près de la mer de Marmara; à 9 l. S. O. de Rodesto.
GONGADI, v. consid. de Guinée (Afr.), visitée par Mungo-Parck : gr. récolte de dattes au territoire. A 10 l. E. q. S. de Galam.
GONGELFANG, *Bouzonville*, Moselle (Lorraine).
GONIEH ou **GOUNIEH**, *Apsarus*, v. anc. du Guriel (Géorgie), sur le bord or. de la mer Noire; bien déchue. A 35 l. E. N. E. de Trébisonde.
GONIONDZ, b. de Russie, sur le Bohr : 1,400 hab. Prov. et à 12 l. N. N. O. de Bialystock.
GONLAY (St.-), *Montfort-sur-Men*, Ille-et-Vilaine (Bretagne).
GONNEHEM, *Béthune*, Pas-de-Calais (Artois).
GONNELIEU, *Cambray*, Nord (Cambrésis).
GONNETOT, *Omonville*, Seine-Infér. (Norm.).
GONNEVILLE, *Honfleur*, Calvados (Norm.).
—, *Cherbourg*, Manche (Norm.). Filat. de coton.
—, *Montivilliers*, Seine-Infér. (Norm.).
—, *Tôtes*, Seine-Inférieure (*id.*).

Digitized by Google

GONNEVILLE sur-Dives, *Dives*, Calvados (*id.*). — sur-Merville, *Troarn*, id.

GONNINGEN ou GŒNNINGEN, b. du roy. de Wurtemberg : 1,800 hab. A 5 l. S. E. de Tubingen.

GONNORD, *Vihiers*, Maine-et-Loire (Anjou) : 1,800 hab. Fabr. d'indiennes.

* GONNOS ou GONNUS, v. dans le N. E. de la Thessalie, entre les monts Olympe et Ossa : passage de l'armée de Xerxès, lorsqu'il pénétra dans ce pays.

GONONG-API, pet. île volcanique, dans la mer des Indes, à l'extrémité N. E. du port de Beema (île de Sumbava). Sol fert.; deux pics très-élevés. — *Tello* ou *Tominie*, vaste baie sur la côte N. E. de l'île des Célèbes, remplie de pet. îles et de rochers. Lat. S. 0. 12. l. E. 121. 40. — V. de la même île, sur le bord mérid. de la baie ci-dessus. Hab. Malais, pour la plupart; établ. anglais depuis 1797, aupar. aux Holl. Comm. en or, écailles de tortue, etc.; importat. d'armes, poudre à tirer et coutellerie. Lat. N. 0. 28. l. E. 120. 40.

GONOWITO, b. de Styrie (Autr.), sur la Dran; fontaine therm. A 20 l. S. de Gratz.

GONRIEUX, c. de la pr. de Namur (Belg.), à 3 q. de l. de Couvin, et 3 l. 3 q. de Philippeville.

GONSALVO (St.-), v. du Brésil, dans la prov. de Bahia, sur la Réal; à 16 l. O. de Sérégippe.

GONTARDES, *Pierrelatte*, Drôme (Dauphiné).

GONTAUD, *Roquefort*, Landes (Gascogne).

—, *Tonneins*, Lot-et-Gar. (Agénois).

* GONTIANA, Gemaajedid.

GONTRODE, c. de la pr. de la Flandre or. (Belg.), à 1 l. d'Oosterzeele, et 2 de Gand, 420 hab.

GONVILLARS, *Lure* (*H.-Saône*), Doubs (Franche-Comté).

GONVILLE, *Collonge*, Ain (Lyonnais).

GONZAGA, b. et chât. du roy. Lomb.-Vénit; a donné son nom à la maison de Gonzague. A 4 l. E. de Guastalla.

GONZENHEIM, vill. cons. du d. de Hesse-Darmstadt (Allem.) : 1,100 hab.

GONZEVILLE, *Doudeville*, Seine-Infér. (Norm.).

GOOCHLAND, c. de la Virginie (Et.-Unis); 16 l. de long, 6 de large; 10,200 habit.

GOODEROO, grand lac d'Abyssinie.

GOOD'S-ISLAND, pet. île du détr. de Torres, sur la côte sept. de la Nouv.-Holl. Lat. N. 10. 52. l. E. 139. 50.

GOOR, b. de la prov. d'Over-Yssel (Holl.). 1,000 h. A 6 l. O. de Deventer.

GOOS, *Dax*, Landes (Gascogne).

GOOSEBERRY, îles et écueils sur la côte du Massachusetts (Et.-Unis); très-danger. pour les navigateurs.

GOOSE-CREEK, riv. du New-Jersey (Et.-Unis); emb. dans l'Oc. Pet. riv. ou plutôt ruiss. du distr. de Columbia (Et.-Unis); appelé le *Tibre* par les Américains; se perd dans la Potowmack, à Washington.

GOOZ, gr. vill. d'Afr., à l'entrée du désert de Nubie, cap. du Barabra.

GOPAMOW, v. de l'Oude (Ind.), distr. de Kairabad.

* GOPHNITICA, pet. cant. de la Judée; au N. de Jérusalem.

GOPLO, lac dans la rég. de Bromberg (Prusse) : 9 l. de long, 1 de large.

GOPPINGEN. Voy. GEPPING.

GOR, pet. v. de Perse, dans le Farsistan.

GOR (St.-), *Roquefort*, Landes (Gascogne).

GORALES (Montagnards), tribu polonaise dans les montag. de la Gallicie (front. de la Hongrie), entre Dulko et Stanislavou; mœurs à peu près les mêmes que celles des anc. montagnards Ecossais : passent pour être issus des Sauromates.

GORAM, pet. île de la mer des Indes, près de Banda; habit. mahomét. Lat. S. 4. 42. l. E. 119. 16.

GORAY, pet. v. du palat. de Lublin (Pologne). A 10 l. O. de Zamosky.

GORBATA (l'anc. *Orbita*), v. dans la part. mérid. de la rég. de Tunis. A 5 l. S. O. de Gafsa.

GORBATOV, b. de Russie; gouv. et à 16 l. O. de Niznei-Novogorod : 1,600 hab.

* GORBEUS, chât. de la Galatie; au S. d'Ancyre.

GORCAH ou GHOURCA, v. du Népaul (Ind.). Un des chefs de la prov. dont elle est le ch.-l. ayant conquis le Népaul en 1768, le siége du gouv. fut transféré de cette v. à celle de Catmandou.

GORCE (la), *Barjac* (*Gard*), Ardèche (Vivarais). — (la), *Coutras*, Gironde (Bordelais).

GORCUM, *Gorichemum*, v. forte de la S.-Holl., au confl. de la Linghe et de la Meuse : 5,000 habit. Très-commerç. en fromage, beurre et autres denrées; pêcheries. A 7 l. N. E. de Breda, 13 S. d'Amsterdam.

GORCY, *Longuy*, Moselle (Lorraine).

GORDES, ch.-l. de cant.; arr. et à 4 l. O. N. d'*Apt*, Vaucluse (Provence).

* GORDIÆI (*Montes*). Voy. CARDINCHII.

* GORDIEN (Monument de), colline de la Mésopotamie, vers l'Euphrate, au S. E. de Circesium; on y voyait le tomb. de l'emp. Gordien le jeune, assassiné en ce lieu par les intrigues de Philippe.

* GORDIÈNE ou CORDUÈNE, territ. dans le N. de l'Assyrie, près du lac Arsissa (de *Van*).

* GORDIUM ou JULIOPOLIS, v. de l'Asie Min., dans la Galatie, sur le Sangarius; prem. résid. des rois de Phrygie. Alexandre la rendit cél. par l'aventure du nœud gordien.

* GORDONIUM, Gourdon.

* GORDUNI, pet. pp. de la Gaule, dans la 2e Belgique, dépend. des Nervii; auj. le territ. de *Bruges* (Belg.).

GORE, île de l'Oc.-Pacif. sept.; stér. et inhabitée : très-étroite, env. 12 l. de long. Lat. N. 60. 40. l. O. 174. 50.

GORÉE, *Gorea*, pet. île d'une l. de circonfér., sur la côte d'Afr., dans l'Oc.-Atl., à peu de dist. du Cap-Vert; stér., mais d'une gr. import., à cause de la bonté de sa rade. Les Angl. qui l'avaient prise à la Fr., l'ont restituée en 1814. Dans une plaine sablonn. et au pi. du rocher qui forme cette île, on voit la v. de Gorée, défend. par deux forts, ceux de St.-Michel et de St.-François : 5,000 hab. Cette v. est l'entrepôt de tout le comm. de Fr. avec l'Afr. Lat. N. 14. 40. l. O. 19. 45. — Pet. île sur la côte du Brésil, à l'emb. de la riv. des Rois Mages. Lat. S. 19. 10. — Île de Holl., près de l'emb. de la Meuse et au S. E. de la Brille : env. 4 l. de circonfér.; renf. plus. vill. et un bourg du même nom.

GOREY. Voy. NEWBOROUGH.

GORENFLOS, *Flixecourt*, Somme (Picardie).

GORG (la), fontaine extrêmem. froide, dans le pays des Grisons (Suisse), au vill. de Flimes.

* GORGADES. Voy. GORGONES.

GORGE-DE-ST.-FONTAINE, *St.-Avold*, Moselle (Lorraine).

GORGES, *Clisson*, Loire-Inf. (Bretagne).

—, *Périers*, Manche (Normandie).

—, *Doulens*, Somme (Picardie).

GORGON (St.-), *Pontarlier*, Doubs (Fr.-Comté).

—, *Vezelize*, Meurthe (Lorraine).

—, *Redon* (*Ille-et-Vilaine*), Morbihan (Bretagne).

—, *Rembervillers*, Vosges (Lorraine). Forges.

GORGONA, pet. île déserte de la mer du Sud, à 5 l. de la côte du Pérou, excell. p. Lat. N. 3. 2. l. O. 80. 12. — (*Isola di*), pet. île de la mer de Toscane, au N

Digitized by Google

de l'île de Corse : env. 3 l. de circuit ; couv. de bois. Pêche de la sardine. Lat. N. 43. 20. l. E. 7. 3.

* **GORGONES** (îles). sans doute celles du *Cap-Vert*. —. Peuples d'Afr., sur la côte de l'Océan.

GORGONILLA, pet. île du gr. Oc. sur la côte du Quito (Amér. mér.). Lat. N. 1. 47. l. E. 80. 56.

GORGUE (la), pet. v. de Flandre (Nord), sur la Lys : 3,000 habit. Fabr. de toiles, serviettes ; amidonneries, blanchiss., brasser., raffin. de sel. A 5 l. O. de Lille, près d'*Estaires*.

GORHEY, *Mirecourt*, Vosges (Lorraine).

* **GORICHEMUM**, Gorcum.

GORISSEIFEN, v. consid. de la régence de Liegnitz (Prusse) : 2,100 hab. A 28 l. O. de *Breslau*.

* **GORITIA**, Gartz. — Gorizia.

GORITZA (l'anc. *Demetrias*), v. de la Grèce, jadis très-import. ; n'est plus auj. qu'un vill. A 1 l. E. du chât. de Volo.

GORIZIA ou **GŒRZ**, prov. de l'emp. d'Autr., entre l'Allem. et l'Italie, près du territ. de Venise ; un des cercles du nouveau roy. d'Illyrie, forme 3 distr. : ceux de Canale, de Gradiska et de Gorizia ; env. 108 l. carr. Climat froid dans la région des Alpes, très-chaud au S. O. Récolte de vin et autres prod. de l'Italie. — Ou *Gœritz* (*Gorittia*), v. épisc., cap. de la pr. ci-dessus, sur l'Isonzo, avec un chât. sur une mont. : 10,000 hab. Manufact. de soieries, fabriq. de cuirs. Prise par les Franç. en 1797. A 8 l. N. N. O. de Trieste. Lat. N. 45. 57. l. E. 11. 8.

* **GORLITIUM**, Gorlitz.

GORLITZ ou **GŒRLITZ**, *Gorlitium*, belle et forte v. de la Haute-Lusace, rég. de Liegnitz (Prusse), sur la Neiss : 8,500 hab. Collége provincial, biblioth., 6 égl. ; fabr. de draps et de toiles, brasser. A 20 l. E. de Dresde.

CORNAC, b. du Bordelais, ch.-l. de cant. ; arr. de la Réole et à 2 l. de *Cadillac* (Gironde).

* **GORNACUM**, Gournay.

GORNIÈS, *Ganges*, Hérault (Languedoc).

GOROCHOVITZ, b. de Russie, au confl. de la Klassma et de l'Oka : 1,500 hab. Fabr. de cuirs et de savon. Gouv. et à 28 l. E. de Vladimir.

GORODEZ, pet. v. de Russie, sur la Gorodka : 900 h. Constr. de bâteaux, commerce de grains. Gouv. et à 31 l. O. N. O. de Vitepsk.

GORODISCHTJÉ, v. du gouv. de Niznei-Novogorod (Russie) : 6,000 hab. Fabr. de blanc de céruse, imprim. de toiles, teinturer. — Autre dans le gouv. et à 13 l. de Penza : 3,600 hab. — Autre sur le Dniéper ; gouv. et à 46 l. de Kiev. — B. de Russie, près du Wolga : fonderie de cuivre et de cloches ; carr. de schiste. Gouv. et à 5 l. de Simbirsk.

GORODNIA, b. de Russie : 1,200 hab. Gouv. et à 14 l. N. de Kzernigov.

GORODOK, v. de Russie, près de la Lithuanie ; à 28 l. E. de Polotsk.

GORON, ch.-l. de cant. ; arr. et à 5 l. N. O. de *Mayenne*, Mayenne (Maine) : 1,800 habit.

GORONGO, pet. île de la mer des Indes ; à 8 l. S. de Gilolo. Lat. S. 1. 8. l. E. 126. 15.

GORRE, *St.-Julien*, H.-Vienne (Marche).

GORREDIK, b. de la Frise : 1,100 hab.

GORRES, *Béthune*, Pas-de-Calais (Artois).

GORREVOD, *Pont-de-Vaux*, Ain (Bresse).

GORRYON, b. du c. de Vexford (Irl.). Un député au parlement.

GORSA, pet. île du go. du Mexique, près de la côte mér. de Cuba. Lat. N. 21. 45. l. O. 83. 45.

GORSES, *St.-Céré*, Lot (Quercy) ; à 2 l. N. de Figeac.

GORS-SUR-LEEUW, ou **GORS-OP-LEEUW**, c. de la pr. de Limbourg (Belg.), à 3 q. l. de Looz, et 4 de Maestricht. 425 hab.

GORSSUM, c. de la pr. de Limbourg (Belg.) à 3 q. de l. de St-Trond, et 3 l. et dem. de Hasselt. 350 hab.

GORTA (Santa-Maria-la), pet. île de la mer du Sud. Lat. N. 26. 35. l. E. 132. 4 l.

* **GORTYNA** ou **GORTYNE**, v. consid. de l'île de Crète, la plus puissante après la décad. de Cnossus ; au milieu des terres, sur le fl. Letheus : vastes ruines près du mont Ida ; fam. temple de Diane où Annibal feignit de cacher ses trésors après la défaite d'Antiochus ; labyrinthe souterrain, dans les détours duquel on ne pouvait s'engager sans courir le plus gr. danger : n'est plus qu'un mauvais b. et porte encore le même nom. Une bonne part. du labyrinthe subsistait en 1702, ou plutôt des carrières d'où l'on tira la pierre avec laquelle furent construites les v. de Crète.

* **GORTYS**, v. d'Arcadie.

GORTZA, v. consid. de la Macédoine (Turq. d'Eur.), dans une belle vallée. A 34 l. S. E. de Durazzo.

GORVELLE, *Vannes*, Morbihan (Bretagne).

GORY, v. du Carduel (Géorgie), sur le Kour ; à 18 l. O. de Teflis. — (*Mosylon prom.*), cap d'Afr., sur la côte d'Adel, à l'E. du cap Gardafuy.

GORZAGUA, pet. v. du Piémont, sur la Bormida ; à 5 l. S. E. d'Alba.

GORZE, pet. v. de Lorraine (Moselle), sur une colline ; ch.-l. de cant., arr. et à 4 l. S. O. de *Metz* : 1,600 hab. Anc. abb. séculière.

GORZKOW, v. de la Gallicie autrichienne, près de Krasnistaw.

GOSACHO, anc. pet. v. du Roumili (Turq. d'Eur.), sur la mer Noire.

GOSCHITZ ou **GŒRCHITZ**, b. de la rég. d'Erfurt (Prusse) : 700 habitants. A 10 l. N. E. de Breslau.

* **GOSELINUM**, Josselin.

GOSHEN, v. du Connecticut (Et.-Unis). Comm. de from. renommé. C. et à 3 l. N. O. de Litchfield. — Vill. du New-York, c. d'Orange.

GOSLAR, *Goslaria*, gr. et anc. v. de la principauté d'Hildesheim (roy. de Hanovre), autref. libre et impér. ; sur la Gose, au pi. du Rammelsberg : 5,700 h. Mines de fer et de plomb ; fonder. de laiton et de vitriol, brasseries : dans la cathédr., autel de Crothos, divinité des anc. Saxons. La poudre à canon fut, dit-on, inventée dans cette v. par le moine Berthold Schwartz. Cédée au Hanovre, par la Prusse, en 1814. A 9 l. S. E. d'Hildesheim. Lat. N. 51. 53. l. E. 8. 11.

GOSLINA-MUROVANA, b. de Prusse ; avec des papeter., des distilleries, etc. : 1,100 hab. Rég. et à 6 l. N. de Posen.

GOSNAY, *Béthune*, Pas-de-Calais (Artois.)

GOSNE. Voy. GOESNE.

GOSNÉ, *St.-Aubin-du-Cormier*, Ille-et-Vilaine (Bretagne).

GOSPORT, v. forte du c. de Hamps (Angl.), sur le bord occ. de la rade de Portsmouth, avec un bon port : 7,800 hab. Beaux édifices publics, parmi lesq. un hôpital pour les marins ; entrepôts, fabr. d'ancres, brasseries, tonnelleries. A 1 dem.-l. O. de Portsmouth. Lat. N. 50. 47. l. O. 3. 27. — V. de la Virginie (Et.-Unis) ; à 1 l. S. O. de Portsmouth.

GOSSAIMPORE, ET **GOSSAINGUNGE**, 2 v. de l'Oude (Ind.), gr. route de la Luckow à Joanpore.

GOSSAU, pet. v. de Suisse, avec des manuf. de toiles et de cotonnades : 1,200 hab. Cant. et à 3 l. de St.-Gall.

GOSSE, *Bayonne* (*B.-Pyrén.*), Landes (Gascog.).

GOSSELANCOURT, *Mirecourt*, Vosges (Lorraine).

GOSSELDINGEN. Voy. LINTGEN.

GOSSELIES, pet. v. de la pr. de Hainaut (Belg.) ; à

Digitized by Google

1 l. de Charleroi. Clouterie et coutellerie; mine de houille au territ. 4,510 hab.

GOSSELMING, *Sarrebourg*, Meurthe (Lorraine).

* **GOSSENSE-CŒNOBIUM**, *Goes*, anc. couvent de filles nobles de St.-Benoît, dans la H.-Styrie.

GOSSNITZ, b. du d. de Saxe-Gotha, sur la Pleiss : fabr. de lainages. A 1 l. E. de Schmollen.

GOSSONCOURT, c. de la pr. de Brabant (Belg.). Distr. de Louvain; 643 hab.

GOSTIN, pet. v. de la rég. de Posen (Prusse) : 1,200 hab. Grand comm. de bétail.

GOSTINGEN. Voy. FLAXWEILER.

GOSTININ, *Gostinia*, b. du roy. de Pologne, dans l'anc. palat. de Rava. Le czar de Moscovie, Démétrius Zuski, mourut prisonnier dans sa citadelle au commencement du 17e siècle. A 6 l. S. O. de Plock.

GOSUR (l'anc. *Oruros*), pet. v. d'Asie, vers l'Euphrate; dans la Syrie.

GOTECHUR, *Metz*, Moselle (Pays-Messin).

GOTEIN, *Mauléon*, B.-Pyrén. (Gascogne).

GOTHA, *Gotha*, jol. v. de Saxe, cap. du d. du même nom, et l'une des plus agr. de la Thuringe, sur le penchant d'une colline baignée par la Leine; dominée par le chât. de Friedenstein, résidence du duc, où sont les archives de la princip. et une biblioth. de 60,000 vol. : 11,600 hab. Arsenal, hosp., gymnase, superbe observatoire, vaste cabinet d'histoire natur. et de médailles; manuf. de porcel. et d'étoff. de laine et de coton : comm. consid. Patr. d'Hoffman, cél. médecin. A 6 l. O. d'Erfurt. Lat. N. 50. 57. l. E. 8. 22. — (*Saxe-*), principauté d'Allem. comprenant presque toute la Thuringe mérid.; 57 l. carr. : gouvernée par le duc du même nom, qui possède en outre une gr. part. de la princip. d'Altenbourg et d'autres pet. territ., dont la pop., avec 85,000 âmes du duché, est de 180,000 hab. en gr. part. luthériens : tolérance pour les autres cultes. Pays plat et fert., montagneux seulement dans la partie S. O. qui renferme la forêt de Thuringe; arrosé par la Leine et la Neiss. Blé et lin; mines de charbon de terre, manganèse, fer en pet. quantité, cobalt. Filat., fabr. de coutil et d'étoffes de laine. Gouvern. représentatif; part. de la Confédér. german.; un vote à la diète. — *Elf*, gr. fl. de la Suède; so. aux mont. de Norwège; entre dans le lac Wener, sous le nom de *Clara-Elf*, et au sortir de ce lac, à env. 20 l. de Gottenbourg, forme les fam. cataractes de *Trollhatta*; navig. vers la fin de son cours, emb. au Catégat par deux bras, dont le plus grand passe à Gottenbourg.

GOTHARD (St.-), pet. v. de la Basse-Hongrie, sur la Raab, avec une abbaye : les chrét. y battirent les Turcs en 1664. A 18 l. E. de Gratz.

GOTHARD (le mont St.-), *Adula*, plateau des Alpes; le sommet est un vallon entouré de pics élevés, savoir : le Luscendro (9,750 pi.), l'Orsino (9,944 pi.), le Fiendo (9,550 pi.), le Prosa (8,262), etc. : belle route pavée jusqu'au sommet; hospice de Capucins à 6,307 pi. d'élév.; passage de 10 l. de long, depuis Amsteg jusqu'à Airolo, obstrué l'hiver par des neiges qui s'y accumulent à la haut. de 20 à 30 pi. Cette région élevée, au centre de la chaine des Alpes (Suisse), renf. 30 pet. lacs, 15 sommités remarq., 8 glaciers, et la so. de quelques-unes des princ. riv. de l'Eur., le Rhin, le Rhône, le Tésin et la Reuss. On passe cette dernière sur le pont du Diable, qui ne consiste qu'en une seule arche, et auquel son élévation et l'extrême hardiesse de son archit. a fait donner ce nom.

GOTHENBOURG. Voy. GOTTENBOURG.

GOTHIE ou **GOTHLAND**, *Gothia*, prov. la plus méridionale de la Suède, au S. du lac Wener; bornée O. par le Catégat, S. O. par le Sund, S. et E. par la Baltique : comprend les pet. provinces de Smaland, Halland, Christianstadt, Calmar, Gottenbourg, Skaraborg, Cronoberg, Blekingen, Junkœping, Linkœping et Malmohuns (voy. ces mots); fert. et bien cultivée; berceau des Goths, des Vandales, etc. : superf. env. 265 l. carr.; 250,000 hab.

GOTHLAND, île de la Balt., près de la côte S. E. de Suède, dont elle dépend; forme, avec plus. pet. îles voisines, une prov. d'env. 82 l. carr. : 53,000 habit. Montagneuse sur les côtes, plate dans l'intér. et arrosée par un grand nombre de riv. et de lacs; produit du blé, et abonde en excell. pâtur. Vastes forêts de chênes et de pins; laines estimées; pêcheries consid. Wisby, cap. Lat. N. 56. 54. — 57. 56. l. E. 15. 46. — 16. 46.

* **GOTHS, GOTHINI, GOTTONES, GUTONES, GYTI, GYTHONES, GAUTES, GUTES**, ces diverses dénominations appartiennent à un peuple consid. et fameux, habitant originairement le N. de l'Europe, aux envir. du go. Codanus, dans les pays actuels de *Suède, Danemarck* et *Prusse*. De là ils vinrent se fixer dans la pet. Scythie, au bord du Pont-Euxin et au-delà du Danube, qu'ils passèrent souvent sous les emper., pour se répandre dans la Thrace d'où ils étaient repoussés; divisés au 4e siècle en Ostrogoths et en Visigoths, selon leur position : les prem., en querelle avec les seconds, s'attachèrent à l'empire d'Orient, et Claude II les fit Ariens; ils occupèrent enfin la Thrace : les seconds attaquèrent l'emp. romain, conduits par Radagaise, puis par Attila; ils pillèrent Rome : Athaulfe, son successeur, céda à Honorius l'Italie, et se retira dans les Gaules : Odoacre, chef de ceux qui restèrent en Italie, fut empereur : Théodoric vint de Thrace avec les Ostrogoths, le chassa et y établit l'empire de ces derniers : Bélisaire et Narsès, généraux de Justinien, détruisirent cet empire : les Visigoths rompirent leur alliance avec les Francs, et établirent en Espagne une monarchie qui fut détruite par les Maures.

* **GOTHUNS**, pp. barbares, mélange de Goths et de Huns.

GOTON, v. de la pr. de Se-Tchuen (Chine).

GOTTA, chaine d'îles, près du Japon, d'un accès dangereux; montagneuses, mais bien cultivées : forment un pet. roy. Ocura, cap. Pointe S. O., lat. N. 32. 54. l. E. 133. 27.

GOTTALENGO, pet. v. du roy. Lomb.-Vénit.; à 7 l. S. de Brescia : 2,500 hab.

GOTTAUL, distr. du Burdwan (Bengale) : hab. tisserands pour la plupart. Lat. N. 22. 42. l. E. 85. 45.

GOTTECHAIN. Voy. BOSSUT.

GOTTENBOURG ou **GŒTHEBORG**, prov. de Suède, sur la Baltique, comprend les arr. de Bahus et une petite part. du Gothland : env. 107 l. carr., 119,500 h. — (*Gotheburgum*), cap. de la prov. ci-dessus, la seconde v. de Suède par son comm. et son industrie, à l'emb. de la Gotha-Elf, dans une plaine marécageuse hérissée de rochers : bon port, d'environ 210 toises de large, accessible aux navires de moyenne grandeur. Souvent brûlée, rebâtie en pierres; académie roy. des sciences et belles-lettres, collége provinc., évêché, chambre des manuf., cours de justice, compagnie des Indes orient., résid. d'un consul franç. : 24,000 hab. Fabriques de draps et étoff.; commerce considérable de harengs, fer en barres, planches, etc. Import. de denrées coloniales et de marchandises du midi de l'Europe : armé pour la pêche de la baleine. Patrie d'Anderson. A 16 l. S. d'Uddevalla, 50 N. q. O. de Copenhague, 75 S. O. de Stockholm. Lat. N. 57. 42. l. E. 9. 37.

GOTTENHAUSEN, *Saverne*, B.-Rhin (Alsace).

GOTTERN (Grossen-), b. de Prusse : 1,000 hab. Rég. et à 9 l. N. O. d'Erfurt.

GOTTESBERG ou **GOTTSBERG**, v. de la rég. de Rei-

Digitized by Google

chenbach (Prusse), dans la Silésie : 2,100 hab. Fabr. de bas de laine et de gants; mine d'argent et de charbon de terre aux env. A 10 l. N. O. de Glatz. —(*Ara Ubiorum*), b. du gr. d. du B.-Rhin (Prusse), sur le Rhin; à une l. N. de Bonn.

GOTTESGAL, b. du cerc. et à 8 l. N. N. E. d'Elnbogen (Bohême), dans les mont. : 1,550 hab. Mines d'étain et de fer.

GOTTESHEIM, *Saverne*, B.-Rhin (Alsace).

GOTTHEM, c. de la pr. de la Flandre or. (Belg.), à 1 l. de Deinze, et 4 de Gand. 1,226 hab.

GOTTHEM, c. de la pr. de Limbourg (Belg.), à 1 demie l. de Looz, et 3 de Hasselt. 190 hab.

GOTTIGNIES, c. de la pr. de Hainaut (Belg.), à 3 q. de l. de Bœulx, et 1 l. 3 q. de Mons. 1,030 hab.

GOTTINGEN ou GŒTTINGEN, princip. du Hanovre, bornée N. par le d. de Brunswick et la princip. d'Hildesheim, O. par les prov. saxonnes appartenant à la Prusse, et le duché de Brunswick, S. par la prov. de Saxe. O. par la Hesse-Electorale. 114 l. carrées, 176,000 hab. Territ. mont., arrosé par la Leine et le Weser; peu fert. en blé, abonde en lin, tabac, fruits et pâtur.; gr. forêts; mines d'argent, de cuivre, de plomb et de fer. — Cap. de la princip. ci-dessus, v. anc., dans une belle vallée sur un bras de la Leine, au pi. du mont Haimberg : 10,000 hab. Univers. cél., académ. des sciences, muséum, cabinet d'histoire natur., d'antiq. et de médailles, biblioth. superbe, d'env. 200,000 volumes. Fabr. d'étoff. de laine, toiles, bas, chapeaux, etc. A 10 l. N. E. de Cassel. Lat. N. 51. 31. l. E. 7. 35.—Pet. p. de Suède, sur les front. de la Gothie occ., à l'emb. de la Moludad dans la Balt.; défendu par plus. forts. A 11 l. S. O. de Stockholm.

GOTTLEUBE, pet. v. de Misnie (Saxe), avec un martinet pour le cuivre. Les Autrichiens y battirent les Prussiens en 1757. A 7 l. S. E. de Dresde.—Pet. riv. de Saxe; emb. dans l'Elbe à Pirna.

GOTTLIEBEN, *Théophilia*, pet. v. du cant. de Turgovie (Suisse); à 1 l. S. O. de Constance. Jean Hus y fut prisonnier en 1415.

GOTTO, vaste territ. du centre de l'Afr., au S. du Niger, entre le Bambara et le Tombouctou; divisé autref. en plus. petits états soumis à des chefs tribut. du Bambara, n'en forme plus qu'un seul indép., avec une cap. appelée Mossidou, du nom de son fondateur.—Voy. **GOTTA**.

GOTTORP, chât. magnif. du Danem., dans une île de la Sley; d. et à 1 l. et demie O. S. de Sleswick : donne son nom à un distr. voisin.

GOTTSCHÉE, pet. v. et chât. de la B.-Carniole : 1,600 hab. A 8 l. S. S. E. de Laybach.

GOTTSGAB, v. nouv. du cerc. du H.-Mein (Bav.), sur la Nab; forges considérables.

GOTZENDORF, pet. v. de la Basse-Autr.; à 2 l. S. d'Aigen.

GOTZINGEN. Voy. **KOERICH**.

GOUA (le). *Castelnau-de-Magnoac*, Htes-Pyrén. (Comminge).

GOUAIX, *Bray-sur-Seine*, Seine-et-Marne (Champagne).

—, *St.-Bris*, Yonne (Bourgogne).

GOUALADE, *Bazas*, Gironde (Bazadois).

GOUANCHES ou GUANCHES, anc. hab. de l'île de Ténériffe, robustes, grands, maigres, bazanés; peu de postérité. Leurs momies se sont retrouvées dans des grottes sépulcrales, qui ont long-temps excité la curiosité des voyageurs.

GOUALYOR. Voy. **GUALIOR**.

GOUAREC, ch.-l. de cant. *Rostrenen*, Côtes-du-Nord (Bret.); arr. et à 7 l. O. q. N. de Loudéac.

GOUAUX, *Arreau*, H.-Pyrén. (Gascogne).

GOUAUX de-Larboust, *Bagnères-de-Luchon*, Hte.-Gar. (Comminge).

— de-Luchon, *id.* id.

GOUBÉS, *Condom*, Gers (Gascogne).

GOUBERGE (la), *Conches*, Eure (Normandie).

GOUBERVILLE, *Valognes*, Manche (Normandie).

GOUBRAN (le), *Toulon-sur-Mer*, Var (Provence).

GOUCHAUPRÉ, *Dieppe*, Seine-Inférr. (Normand.).

GOUCHNAUTH, v. du Guzerate (Ind.), sur la Bunass : au chef mahomét. de Bahdunpore.

GOUDA ou TERGOW, *Goudæ*, v. forte et cons. de la Sud-Hollande, au confl. de l'Issel et du Gow, avec un p. commode et très-commerç.: 12,000 hab. Sup. cathéd.; fabr. de pipes et de cordages; manuf. de porcelaine. A 3 l. N. E. de Rotterdam, 9 S. d'Amsterdam. Lat. 51. 59. l. E. 2. 22.

GOUDARGUES, *Bagnols*, Gard (B.-Languedoc).

GOUDELANCOURT-LÈS-BERRIEUX, *Laon*, Aisne (Laonnais).

— lès-Pierrepont, *id.*, id.

GOUDELIN, *Châtelaudren*, Côtes-du-Nord (Bretagne).

GOUDELOUR, v. du Carnate (Ind.), sur la côte de Coromandel; avec des fabr. de basins : prison, fort de St.-David. Aux Angl. Lat. N. 11. 47. l. E. 77. 31.

GOUDEROU, contrée d'Afr., à l'extrém. S. O. de l'Abyssinie, avec une v. du même nom. Aux Gallas.

GOUDESBERG, pet. v. de l'élect. de Hesse (Allem.), sur l'Eder. A 4 l. S. de Cassel.

GOUDET, *Le Puy*, H.-Loire (Velay). Au voisinage, construct. bizarres, ouvr. de la nature.

GOUDEX, *l'Ile-en-Dodon*, H.-Gar. (Comminge).

GOUDINGARY, v. du Tinnevelly (Ind.); sur la côte, en face de l'île de Ceylan. Lat. N. 18. 20. l. E. 75. 43.

GOUDON, *Tarbes*, H.-Pyrén. (Bigorre).

—, *Gourdon*, Lot (Quercy). Congrég. relig.

GOUDOULET, *Thueys*, Ardèche (B.-Languedoc).

GOUDOUR, v. du distr. de Canoul, prov. de Bider (Ind.). Lat. N. 15. 46. l. E. 75. 31.

GOUDOURVIELLE, *l'Ile-en-Jourdain*, Gers (Armagnac).

GOUDOURVILLE, *Valence-d'Agen*, Tarn-et-Garonne (Agénois).

GOUDREXON, *Blamont*, Meurthe (Lorraine).

GOUDROSSE, *Tartas*, Landes (Gascogne).

GOUECOURT, *Neufchâteau*, Vosges (Lorraine).

GOUEGA, vill. du Whidah (Afr.); à 4 l. de Sabi.

GOUEITE, *Nogaro*, Gers (B.-Armagnac).

GOUELLE ou GOHELLE (la), pet. pays, part. de l'Ile-de-Fr., territ. de Dammartin (Seine-et-Marne). — Pays en Artois.

GOUENACH, *Quimper*, Finistère (Bretagne).

GOUENO, *Loudéac*, Côtes-du-Nord (Bretagne).

GOUERS, *Issoudun*, Indre (Berry).

GOUESNIÈRE (la), *Châteauneuf-en-Bretagne*, Ille-et-Vilaine (Bretagne).

GOUESNOU, *Brest*, Finistère (Bretagne).

GOUEY, *Valognes*, Manche (Normandie).

GOUEYNE, *Lectoure*, Gers (Armagnac).

GOUEYTE, *Plaisance*, id.

GOUÉZEC, *Châteaulin*, Finistère (Bretagne).

GOUFRE (riv. du), gr. riv. du B.-Canada, so. dans un lac, au N. du St.-Laurent, emb. dans ce fleuve à la baie de St.-Paul.

GOUGENS, *Carcassonne*, Aude (Languedoc).

GOUGNIES, c. de la prov. de Hainaut (Belg.), à 2 l. 1 q. de Charleroi. 445 habitants.

GOUHAT, v. de la prov. de Cabul (Afghanistan).

GOUHELANS, *Baume-les-Dames*, Doubs (Franche-Comté).

Digitized by Google

GOUHENANS, *Lure*, H.-Saône (Fr.-Comté). Houillère.

GOUI-LE-PIÉTON, c. de la pr. de Hainaut (Belg.), à 1 l. et dem. de Seneffe, et 2 l. 1 quart de Charleroi. 2,761 habitants.

GOUILLON, *Angerville* (*Seine-et-Oise*), Eure-et-Loir (Beauce).

GOUIRANS, *Toulouse*, H.-Gar. (Languedoc).

GOUIS, *Durtal*, Maine-et-Loire (Anjou).

GOUIZE, *Varennes-sur-Allier*, Allier (Bourbonnais).

GOUJON, *l'Ile-en-Jourdain*, Gers (Armagnac).

GOUJOUNAC, *Castelfranc*, Lot (Quercy).

GOUKIR, v. de la Tartarie chinoise.

GOULAFRIÈRE (la), *Montreuil l'Argilé*, Eure (Normandie).

GOULAINE (Basse *et* Haute), deux vill., l'un à une l. 3 q., l'autre à 2 l. un q. de *Nantes*, Loire-Inférieure (Bretagne).

GOULARD, *Agen*, Lot-et-Gar. (Agénois).

GOULDOIS, *St.-Fulgent*, Vendée (Poitou).

GOULÉE (la), *Bonnières*, Seine-et-Oise (Mantois).

GOULÈNE. Voy. GAULÈNE.

GOULENS, *Astafort*, Lot-et-Gar. (Agénois).

GOULET, *Argentan*, Orne (Normandie).

GOULETTE (la), f. consid. sur la côte de Barbarie; rég. et à 3 l. de Tunis. Lat. N. 37. 10. l. E. 2. 25.

GOULGUNGE, v. de l'Allahabad (Ind.), au distr. de Bundelcund. Lat. N. 24. 26. l. E. 83. 18.

GOULIÉ, *Tarascon-sur-Ariège*, Ariège (Pays-de-Foix).

GOULIEN, *Pontcroix*, Finistère (Bretagne).

GOULLES, *Argentac*, Corrèze (Limousin).

— (les), *Château-Vilain* (*H.-Marne*), Côte-d'Or (Bourgogne).

GOULOUX, *Saulieu* (*Côte-d'Or*), Nièvre (Nivernais).

GOULPUSSERA, v. du Népaul (Ind.): excell. bois de construct. au voisinage. Lat. N. 27. 1. l. E. 82. 30.

GOULT, *Carouges*, Oise (Normandie).

—, *Apt*, Vaucluse (Provence).

GOULVEN, *Lesneven*, Finistère (Bretagne); pet. port.

GOUMAH, v. du Bahar (Ind.), au distr. de Ramgur: pet. fort ruiné. Lat. N. 24. 24. l. E. 83.

GOUMEL, v. d'Afr., cap. du roy. de Foulah: gouvernée par un prince appelée Siratic; à env. 20 l. au N. de Sénégal.

GOUMOIS, *St.-Hippolyte-sur-le-Doubs*, Doubs (Fr.-Comté).

GOUMSUR, gr. vill. des Circars sept. (Ind.), au mil. d'une forêt de bambous impénétrable. Terr. malsain.

GOUMTY, riv. de l'Ind.; so. aux mont. de Kémaon, passe à Lucknow, Sultanpore et Joanpore; emb. dans le Gange, à 6 l. au-dessous de Bénarès.

GOUNDIPOURAM, v. des Circars sept. (Ind.).

GOUNDUL, distr. du Mysore (Ind.): possède une forter. import., nommée Hengul.

GOUNÉ, riv. du Sinde (Ind.); so. aux mont. de Poullejar, emb. à l'Indus.

GOUNIER. Voy. GONIER.

GOUPILLIÈRES, *Harcourt*, Calvados (Norm.).

—, *Beaumont-le-Roger*, Eure (Normandie). Fabr. de tissus de coton.

—, vill. de l'Ile-de-France (Seine-et-Oise), arr. de Rambouillet: envir. 320 habit. Grains et bois, fruits abondants. A 10 l. et demie O. de Paris, 3 de Montfort (*Maule*).

GOUPILLIÈRES, *Barentin*, Seine-Inférieure (Normandie).

GOUR, chaîne de hautes montagn. (Perse), entre le Khorasan et le Cabul.

GOUR, GAUR OU LUCKNOUTI, v. très-anc. du Bengale, sur le Gange, capitale du roy. durant. 360 ans, sous la dynastie Afghanienne: ruines de mosquées et autres édifices attestant son anc. splend.; emplacem. occupé par plus. vill. Lat. N. 4. 55. l. E. 85. 40.

GOURA, pet. v. du roy. de Polog., sur la Vistule; à 5 l. O. de Varsovie. — Ou *Gaura*, un des noms du Bengale, appelé *Jennet-al-Bulad* (le Paradis des régions), par les mahométans.

GOURACKPOUR, distr. de l'Oude (Ind.), au N. de la Goggrah, peu habité: belles forêts, trois gr. riv., une infinité de ruiss. Aux Angl. depuis 1801. — Cap. du district, sur la Boura-Rapti, riv. touj. navig.

GOURAILLERIE, *Palaiseau*, Seine-et-Oise (Ile-de-France).

GOURAINCOURT, *Etain*, Meuse (Barrois).

GOURAY (le), *Moncontour*, Côtes-du-Nord (Bretagne).

GOURBERA, *Dax*, Landes (Gascogne).

GOURBESVILLE, *Ste.-Mère-Église*, Manche (Normandie).

GOURBIT, *Tarascon-sur-Ariège*, Ariège (Pays-de-Foix).

GOURBY, *Dax*, Landes (Gascogne).

GOURCHELLES, *Aumale* (*Seine-Infér.*), Orne (Normandie).

GOURÇON (St.-), *Ruffec*, Char. (Angoumois).

GOURCY, *Longwy*, Moselle (Lorraine).

GOURDAN, *Meximieux*, Ain (Bresse).

—, *Entrevaux*, B.-Alpes (Provence).

—, *Montrejeau*, H.-Gar. (Nébousan); sur la Garonne. Pet. séminaire du dioc. de Toulouse; anc. baronnie. Carr. de granit; fabr. de bougie.

GOURDE, la plus à l'E. du groupe des îles Vierges (Antilles); aux Angl. Lat. N. 18. 31. l. O. 66. 45.

GOURDIÉGE, *St.-Flour*, Cantal (Auvergne).

GOURDINNE, c. de la pr. de Namur (Belg.), à 1 l. 1 q. de Walcourt, et 2 l. et demie de Philippeville. 410 hab.

GOURDON OU GORDON, *Curto*, pet. v. du Quercy (Lot), sur la Bleu; ch.-l. de s.-préf., d'arr. et de cant., trib. de prem. inst; bur. de p., 3,700 hab. Etoffes, toiles à voiles, chapellcr.; comm. de vins et de noix; l'arr. est div. en 9 cant. et 103 comm. A 8 l. N. de Cahors, 132 S. de Paris (530 kil.). Lat. N. 44. 44. l. O. 0. 52.

GOURDON, *Privas*, Ardèche (Vivarais).

—, *Joncy*, Saône-et-Loire (Bourgogne).

—, *Grasse*, Var (Provence).

GOUREA, v. de la prov. de Beira (Port.); à 8. l. S. E. de Viseu.

GOUREL, *Omonville*, Seine-Infér. (Normandie).

GOURES (les), *Aigre*, Charente (Saintonge).

GOURFALEUR, *St.-Lô*, Manche (Normandie).

GOURG (le), fontaine singulière, à une demi.-l. de Souillac, Lot (Quercy); so. au vallon de *Blagour*, se joint à la font. du *Bouley*, égalem. remarq.; emb. à la Dordogne avec le ruiss. de Borrèse, près du b. des Cuisines.

GOURGANÇON, *Fère-Champenoise*, Marne (Champagne).

GOURGAS, *Lodève*, Hérault (Languedoc).

GOURGÉ, *Airvault*, Deux-Sèvres (Poitou): 1,050 habitants.

GOURGEON, *Cintrey*, H.-Saône (Fr.-Comté).

GOURGOIS, *Lavaur*, Tarn (H.-Languedoc).

GOURGON (St.-), *Château-Regnault* (*Indre-et-Loire*), Loir-et-Cher (Touraine).

— (St.-), *Le Sap*, Orne (Normandie).

GOURGOUILLAC, *Rabastens*, Tarn (H.-Lang.).

Digitized by Google

GOURGOUTY, v. du Golconde (Ind.); aux Nizams.
GOURGUE, *Bagnères*, H.-Pyrén. (Bigorre).
—, *Castres*, Tarn (Languedoc).
GOURGUE (la). riv. du cant. des Grisons (Suisse), qui de cascades en cascades va se jeter dans le Rhin.
GOURHEL, *Ploermel*, Morbihan (Bretagne).
GOURIN, ch.-l. de cant., *Le Faouet*, Morbihan (Bret.); arr. et à 11 l. O. N. O. de Pontivy.
GOURLISON, *Quimper*, Finistère (Bretagne).
GOURMA, pet. port du Darhali, sur la mer Rouge.
GOURNAY, *Argenton-sur-Creuse*, Indre (Berry).
—, *banlieue de Paris*, Seine (Ile-de-Fr.).
— (Gr. *et* Pet.), *Moisselles*, Seine-et-Oise (Ile-de-France).
—, *Chef-Boutonne*, Deux-Sèvres (Poitou).
— en-Bray (*Gornacum*), v. de Normandie (Seine-Infér.), au confl. des riv. d'Epte et de St.-Aubin; ch.-l. de cant., trib. de comm., biblioth; rel. et bur. de p., 3,600 hab. Manuf. de toiles et de porcelaines, tannerie, corroierie, papet., imprim.; bons fromages. Marché cons. tous les mardis. Comm. de beurre fort estimé, œufs, volailles, etc. Verrerie et eaux minér. aux env. Arr. et à 8 l. S. E. de Neufchâtel, 10 l. E. de Rouen, 24 N. O. de Paris (98 kilom.).
GOURNAY-EN-CAUX, *Harfleur*, Seine-Infér. (Normandie).
— le-Guérin, *Verneuil*, Eure (Perche).
GOURNAY-SUR-ARONDE, rel. de p., *Compiègne*, Oise (Picardie). Anc. marquisat.
— sur-Marne, vill. de l'Ile-de-Fr. (Seine-et-Oise), arr. de Pontoise, dans une belle posit., sur la rive g. de la *Marne*, avec un pont cél. autref.: env. 150 hab. Grains et prairies: anc. fort de *Pillebadaud* bâti par Henri IV; château construit en briques pour la nourrice de Louis XIV, où se trouve un lavoir de laines fines. Ce vill. fut pris par Louis-le-Gros sur Guy-le-Roux, seigneur de Gournay, et chef de brigands. A 4 l. E. de Paris, 4 S. E. de Gonesse (*Banlieue*).
GOURNEI ou **GOURNOU**, misér. vill. de la Haute-Égypte, près des ruines de Thèbes: restes d'un temple d'une construct. différ. des autres monuments de ce genre; montagne remplie de grottes sépulcrales.
GOURNETS, *Ecouis*, Eure (Normandie).
GOUROCK, pet. v. du c. de Renfrew (Ecosse), sur la Clyde: p. et corderie. A 1 l. O. de Greenock.
GOURRI, v. de la prov. d'Angot (Abyssinie), près de la so. du Coror (Afr.).
GOURS, *Coutras*, Gironde (Bordelais).
GOURVIELLE, *Castelnaudary*, Aude (H.-Lang.).
GOURVILLE, *Rouilhac*, Charente (Angoumois).
GOURVILLETTE, *Saint-Jean-d'Angely*, Char.-Infér. (Saintonge).
GOURZON, *Joinville*, H.-Marne (Champagne).
GOUSSAINCOURT, *Vaucouleurs*, Meuse (Lorr.).
GOUSSAINVILLE, vill. de l'Ile-de-Fr. (Eure), arr. de Dreux. Pop., y compris les ham. de *la Forêt* et d'*Orval*, env. 500 hab. Grains et vignes: rien de remarq. A 14 l. O. de Paris, 1 l. O. de *Houdan*.
GOUSSAINVILLE, vill. de l'Ile-de-France (Seine-et-Oise), arr. de Pont., sur le *Crould*; ancienne seigneurie, avec titre de marquisat. Pop., y compris la ferme de la *Grange des Noues*, env. 850 hab. Moulin, château. Fabriq. de dentelles de soie. A 4 l. 3 q. N. de Paris, 1 l. de *Gonesse*.
GOUSSANCOURT, *Fère-en-Tardenois*, Aisne (Champagne).
GOUSSAUD (St.-), *Chanteloube* (*Haute-Vienne*), Creuse (Marche).
GOUSSE, *Tartas*, Landes (Gascogne). Carrière de grès.
GOUSSEAUVILLE, *Eu*, Seine-Inf. (Normandie).
GOUSSIES, *Mont-de-Marsan*, Landes (Gascog.).
GOUSSON, *Limours*, Seine-et-Oise (Ile-de-Fr.).
GOUSSONVILLE, vill. de l'Ile-de-France (Seine-et-Oise), arr. et cant. de Mantes, dans un fond. Pop., y compris le hameau de *la Vallée*, environ 200 hab. Grains et bois; chât. A 10 l. et demie O. de Paris, 2 de *Mantes*.
GOUSTAN (Saint-), *Auray*, Morbihan (Bretagne)
GOUSTRANVILLE, *Dozulé*, Calvados (Norm.).
GOUTARENDE, *Carcassonne*, Aude (Languedoc).
GOUTHENANS, *Lure*, Haute-Saône (Fr.-Comté). Mine de houille abondante.
GOUTIÈRES, *Beaumont-le-Roger*, Eure (Normandie).
—, *Montaigu*, Puy-de-Dôme (Auv.).
— (les). *Neaufle*, Seine-et-Oise (Mantois).
GOUTRENS, *Rignac*, Aveiron (Rouergue).
GOUTS, *Mareuil*, Dordogne (Périgord).
—, *Plaisance*, Gers (Armagnac).
—, *Tartas*, Landes (Gascogne).
—, *Aiguillon*, Lot-et-Garonne (Agénois).
—, *Lauzerte*, Tarn-et-Garonne (Quercy).
— d'Allon, *Castel-Jaloux*, Lot-et-Garonne (Guienne).
— de-Loutrange, *Marmande*, Lot-et-Garonne (Agénois).
— en-Fesenguet, *Fleurance*, Gers (Armagnac).
GOUTTES (les), *Bourmont*, Haute-Marne (Barrois).
GOUTTEVERNISSE, *Rieux*, H.-Gar. (H.-Lang.).
GOUTY, pet. prov. de l'Ind., avec une v. du même nom, sur le Pennar; à 8 l. S. d'Adony.
GOUVERNES, vill. de la Brie (Seine-et-Marne), arr. de Meaux: env. 400 hab. Vignoble; fruits en abond.: mais. de camp. dite de *Deuil*, remarq. par ses jardins et ses belles eaux. A 6 l. un quart E. de Paris, une dem.-l. S. de *Lagny*.
GOUVERNET, *Le Buis*, Drôme (Dauph.).
GOUVES, *Arras*, Pas-de-Calais (Artois).
GOUVETS, *Thorigny*, Manche (Norm.).
GOUVIEUX, vill. de l'Ile-de-Fr. (Oise), arr. de Senlis. Pop., y compris les ham. dits *la Chaussée de Gouvieux*, *les Carrières* et *Chaumont*, env. 1,200 habitants. Grains, bois, prairies, arbres à fruits; carr.; moulins; bel établiss. de filature; comm. de farines; fabr de dentelles de soie. Emplacem. du *Camp de César*, sur une mont., au confl. de l'Oise et de la Nonette. Joli pavillon dit *le Château*, dans le vill. connus sous le nom de fief de *Villargennes*. A 8 l. 3 q. N. de Paris, 3 q. de l. de *Chantilly*.
GOUVILLE, *Damville*, Eure (Normandie).
—, *Coutances*, Manche (id.).
—, *Rouen*, Seine-Inférieure (id.).
GOUVIX, *Caen*, Calvados (id.). Etabl. de la *pile Polignac*, au chât. d'*Outrelaise*, consistant en un gr. nombre de troupeaux de bêtes à laine, de la plus pure race.
GOUVRY (St.-), *Josselin*, Morbihan (Bretag.).
GOUX, *L'Ile-sur-le-Doubs*, Doubs (Fr.-Comté).
—, *Quingey*, id.
—, *Dôle*, Jura (Fr.-Comté).
—, *La Mothe-St.-Héray*, Deux-Sèvres (Poitou).
— lès-Usie, *Pontarlier*, Doubs (Fr.-Comté).
— lès-Vercel, *Besançon*, id.
GOUY, *Rouen*, Seine-Infér. (Norm.).
—, *Abbeville*, Somme (Picardie).
— En-Arrouaise, *Le Câtelet*, Aisne (Picardie).
— en-Artois, *Arras*, Pas-de-Calais (Artois).
— en-Gohelle, *Béthune*, id.
— en-Ternois, *St.-Pol-sur-Ternoise*, id.
— lès-Groseilliers, *Bretcuil*, Oise (Picardie).

Digitized by Google

GOUY, lès-St.-André, *Hesdin*, Pas-de-Calais (Artois).
— l'Hôpital, *Poix*, Somme (Picardie).
— sous-Bellonne, *Douay* (*Nord*), Pas-de-Calais (Artois).

GOUZA, v. de l'Asie-Min., entre Amasie et Samsoun : eaux minérales renomm.; ruines magnifiques.

GOUZANGREZ, vill. du Vexin (Seine-et-Oise), arr. de Pontoise : 150 hab. A 11 l. N. O. de Paris, 1 l. et dem. S. O. de Marines (*Maygy*).

GOUZAUCOURT, *Cambray*, Nord (Cambrésis).

GOUZE, *Orthès*, B.-Pyrén. (Béarn).

GOUZENS, *Rieux*, H.-Gar. (H.-Lang.).

GOUZON, b. de l'Auvergne (Creuse); rel. et bur. de p. : 1,050 hab. A 5 l. S. de Boussac, 4 O. d'Evaux, 99 S. de Paris.

GOUZONIAT, *Gouzon*, Greuse (Auvergne).

GOVAN, vill. du c. de Lanark (Ecosse) : 900 habit. A 1 l. de Glascow.

GOVEL, *Guérande*, Loire-Infér. (Bretagne).

GOVEN, *Plélan*, Ille-et-Vilaine (id.).

GOVERDUN, nom de plus. v. de l'Indostan.

GOVERNADOR, riv. de la Flor. occ. (Et.-Unis); emb. à la baie de Pensacola.

GOVERNOLO, pet. v. du roy. Lomb.-Vénit. (Ital.), sur le Mincio; remarq. par une vict. des Franç. sur les Autr. en 1796. A 5 l. S. E. de Mantoue.

GOVIHAN (Ile), *Vannes*, Morbihan (Bretagne).

GOVILLER, *Vezelize*, Meurthe (Lorraine).

GOVILLIERS, *Dourdan*, Seine-et-Oise (Ile-de-France).

GOVINDPORE, nom de plus. v. de l'Indostan.

GOVONE, pet. v. du Piémont, sur la Tana : 2,500 hab. A 2 l. N. d'Albi.

GOW, v. du Bahar (Ind.),

GOWER (St.-). Voy. GOAR (St.-).

GOWER, baie sur la côte S. O. de la Nouv.-Irlande, appelée aussi *baie de Praslin*. Lat. S. 4. 50. l. E. 148. 20. — Ou *Inattendue*, pet. île de la mer des Indes, basse et bien boisée; mouillage peu sûr. Lat. S. 7. 56. l. E. 156. 36.

GOWHATTY, cap. de l'Assam infér. (Ind.). Lat. N. 26. 10. l. E. 89. 26.

GOWRA, nom de plus. v. de l'Indostan.

GOXWEILER, *Barr*, B.-Rhin (Alsace).

GOY (la), chât., à 3 l. de *Tarascon* (Ariège).

GOYANES, pet. v. d'Esp. sur la côte de Galice; à 12 l. S. O. de Santiago.

GOYAVE, v. sur la côte occ. de l'île de Grenade (Antilles). Lat. N. 12. 13. l. O. 63. 51. — Etabl. de la Guadeloupe, sur une baie du même nom.

GOYAZ ou GOIAS. Voy. GOIAS.

GOYENCOURT, *Roye*, Somme (Picardie).

GOYER ou GOHIER, *Brissac*, Maine-et-Loire (Anjou).

GOYER (Grand), c. de la pr. de Limbourg (Belg.); à 2 l. de St.-Trond, et 4 l. 3 q. de Hasselt. 746 hab.

GOYCK, c. de la prov. de Brabant (Belg.); à 1 l. de Lennik-St.-Martin, et 3 l. 1 q. de Bruxelles. 2,942 hab.

GOZA ou GOZEN, pet. p. d'Afr., dans l'emp. de Maroc, près de Mogador.

GOZE ou GOZZO, *Gaulos*, pet. île de la Médit., au N. O. de Malte, dont elle est séparée par un canal étroit : env. 5 l. de long sur 2 de large, 13 à 14,000 h.; mont. et néanm. fert. et bien cultivée, produit blé, coton et légumes. Elle renferme un f. du même nom, la v. de Borgo et 6 vill. Aux Angl. qui l'ont prise avec l'île de Malte, de qui elle dépend. Lat. N. 36. 10. l. E. 11. 35. — Ou *Gafda*, anc. *Clauda* ou *Gaudos*, pet. île voisine de Candie, habitée par quelq. familles grecques. Lat. Lat. N. 34. 48. l. E. 21. 26.

GOZÉE, c. de la prov. de Hainaut (Belg.); à 1 l. de Thuin, et 2 l. et dem. de Charleroi. 1,102 hab.

GOZON, *St.-Affrique*, Aveiron (Rouergue).

GOZZANO, b. du Piémont sur la Gogna; à 7 l. N. de Novare.

GRAAF-REYNET, distr. le plus or. du Cap-de-Bonne-Espér., depuis Stellenbosch et Drakenstein jusqu'à la Cafrerie : 106 l. de long, 65 de large; pop. 4,262 européens, 964 esclaves, 8,947 Hottentots, vivant du produit de leurs troupeaux, et touj. en guerre avec les Cafres et les Bochismans. Ce distr. a pour ch.-l. un pet. vill. du même nom où réside le landrost. A 206 l. E. S. E. de la v. du Cap.

GRAAVELAND, b. de la Nord-Holl. 1,100 hab. A 2 l. S. O. de Naarden.

GRABELS, *Montpellier*, Hérault (Lang.).

GRABEN, jol. pet. v. du gr.-d. de Bade : 1,000 h. A 4 l. N. de Carlsruhe.

GRABENSTETTEN, vill. du cercle de la Forêt-Noire (Wurtemberg), dans les Alpes de Souabe : 800 hab.

GRABERN, b. de Bohême, dans le cerc. de Leutméritz; à 5 l. N. E. de Thérésienstadt.

GRABOW, *Grabovia*, pet. v. du d. de Mecklenbourg-Schwerin, sur le ruiss. d'Elde : 2,350 hab. A 2 l. S de Neustadt. — Autre en Pologne, sur la Prosne; à 4 l. N. O. de Lublin. — Autre dans la Gallicie, vers la so. de la riv. de Wieperz; à 6 l. N. E. de Zamoski.

GRABOWICE, pet. v. du roy. de Pologne; à 6 l. S. de Chelm. — Autre, à 10 l. S. E. de Radom.

GRACAPOU, *Revel*, H.-Gar. (Languedoc).

GRACAY, ch.-l. de cant., *Vatan* (*Indre*), Cher (Berry), sur le ruiss. de Fouxon; arr. et à 11 l. O. q. N. de Bourges.

* GRACCOPOLIS, Cracovie.

GRACE, *Guingamp*, Côtes-du-Nord (Bretagne).
—, *Loudéac*, id.
— (la), *Villeneuve-sur-Lot*, Lot-et-Garonne (Agénois).

GRACE-DE-DIEU (la), *Nuaillé*, Charente-Infér. (Aunis). Anc. abb. de Bernardins.
— Dieu (la), *Baume-les-Dames*, Doubs (Franc.-Comté). Forges et fourneau : anc. abb. de Bernardins.
— Dieu (la), *Auterive*, Haute-Garonne (H.-Languedoc).

GRACE-MONTÉGNÉE, c. de la prov. de Liége (Belgique), à une demi-l. de Hollogne, et une de Liége. 3,741 hab.

GRACH, grand vill. de Prusse, dans la rég. de Coblentz, sur la Moselle. 1,800 hab. A 9 l. N. de Trèves. Bons vins.

GRACHACS, b de la prov. de Carlstadt (Croatie).

GRACHAUX, *Gy*, Haute-Saône (Fr.-Comté).

GRACIAS-A-DIOS, v. de la pr. de Honduras (Amér. sept.; à 57 l. E. de Guatimala.

GRACIEUSE (la), île de l'Océan-Atlantique, une des Açores; à 8 l. O. de Tercère : env. 8 l. de circonf.; très-fertile; chef-lieu, Santa-Cruz. Lat. N. 39. 2. l. O. 30. 14. — Autre, une des Canaries, au N. de Lancerotte; roch. aride. Lat. N. 29. 15. l. O. 15. 57.

* GRACURIS, Agréda.

GRADACCIO, la plus haute montagne de l'île de Corse, où sont les so. du Golo et de plusieurs autres rivières.

GRADELS, *Rhodez*, Aveiron (Rouergue).

* GRADICUM, Gray.

GRADIGNAN, *Bordeaux*, Gironde (Bordelais).

GRADILLES, *Gaillac*, Tarn (Languedoc).

GRADIS, b. de la Carinthie (emp. d'Autr.); à 2 l. N. de Gurk.

GRADISKA (*Alta*), *Gratiana*, v. fo. de l'Esclavonie

Digitized by Google

(Hongrie), au confl. de la Struga et de la Save, dans le cercle militaire du même nom, sur les front. de la Croatie : 1,200 hab. A 8 l. S. O. de Posega. On trouve à quelque distance le Nouveau-Gradiska, et au-delà de la Save, la citad. de *Berber* ou *Gradiska-Turc*, prise par les Autrichiens en 1789.—Petite v. forte du Frioul, sur la rive droite de l'Isonzo, avec un évêché : 800 hab. Comm. de blé et de vins. Cercle et à 2 l. S. de Gorizia.

GRADISZTE, petite v. de la Valachie (Turq. d'Europe).

GRADITZ, grand village de la rég. de Mersebourg (Prusse) : 900 hab. A 12 l. O. S. O. de Breslau.

GRADIZSK, petite v. de la Russie d'Europe, sur le Dniéper; à 28 l. O. q. S. de Pultava.

GRADLITZ, b. de Bohême, dans le cercle et à 4 l. N. de Kœnigingrætz. Bain fam. appelé *Koukous* ou *Kukusbad*.

GRADO, *Gradus*, petite île de la mer Adriatique, cercle de Trieste (roy. d'Illyrie), dans la lagune de Marano; avec une v. du même nom : 2,150 hab. A 4 l. S. d'Aquilée, 22 N. E. de Venise.

GRADORF, b. et chât. de Brandenbourg (Prusse); à 9 l. N. de Berlin.

* **GRADUS**, Grado. — Nom qu'on donnait aux principales emb. du Rhône; auj. les *Graus*.

* **GRÆCIA ET GRÆCI.** Voy. GRÈCE et GRECS.

* **GRÆCIUM**, Gratz.

GRÆDER-FIORD, baie du Groënland occid. Lat. N. 63. 50. l. O. 51. 50.

GRÆFENAU, pet. v. de la princ. de Schwarzbourg-Rudolstædt; à 9 l. N. de Passau.

GRÆFENBERG, v. et chef-lieu de baill. du cercle du Haut-Mein (Bav.) : 1,000 hab. A 6 l. N. E. de Nuremberg.

GRÆFENHAYNCHER, b. de Prusse, dans la rég. de Mersebourg : 1,000 habitants. A 4 l. S. S. O. de Wittenberg.

GRÆFENTHAL OU GRAFFENTHAL, petite v. de la princ. de Saxe-Cobourg, avec un château fort : 1,200 hab. Bonnes verreries; forges de fer et de cuivre. A 3 l. S. de Saalfeld.

GRÆFENTONNA, b. du duché de Saxe-Gotha, sur la Tonna : deux châteaux; 1,100 habit. A 3 l. N. de Gotha.

GRÆFRATH, b. du grand-d. du Bas-Rhin (Prusse), sur l'Isterdack : 1,650 hab. Manuf. de soieries. Rég. et à 8 l. E. de Dusseldorf.

GRÆNZSZIGETH, petite v. forte de la Basse-Hongrie, sur l'Almuseh : 3,000 habit. Lat. N. 46. 3. l. E. 55. 28.

GRAESEN, c. de la prov. de Brabant (Belg.), à 3 quarts de l. de Léau, et 5 l. et demie de Louvain. 243 hab.

GRÆSOVERTZ, v. du gouvernement de Wologda (Russie), chef-lieu de cercle. Fabriq. de toiles et teintureries.

GRAETEM, c^e^ de la pr. de Limbourg (Belg.), à 2 l. de Ruremonde. 972 hab.

GRÆTZ. *Voy.* **GRATZ.**

GRAFENAU, b. du cerc. du Bas-Danube (Bav.), au confl. du Bachbergen et du Franeswasser : 600 hab.

GRAFENECK, chât. roy. et sèign. du Wurtemberg; cerc. du Danube.

GRAFENHAUSEN, vill. du cerc. du Danube (Bade) : 1,100 habitants.

GRAFENHORT, b. de la rég. de Reichenbach (Prusse), sur la Neiss : 900 habitants.

GRAFENWERD, b. de la B.-Autr., au confl. de la Kamp et du Danube : 1,750 habitants.

GRAFFENSTADEN, *Strasbourg*, B.-Rhin (Alsace).

GRAFFIGNY, *Bourmont*, Haute-Marne (Barrois).

GRAFFTS, *Benfeld*, Bas-Rhin (Alsace).

* **GRAFINIANUM**, Castel-Novo de Carfagnano.

GRAFTON, c. du New-Hampshire (Et.-Unis), au S. du Canada : 28,462 hab. V. princip. Plymouth et Naverhill. — La plus sept. des îles Bashis, dans la mer des Indes : 4 l. de long sur 1 et demie de large; sol mont., mais fert. Lat. N. 21. 4. l. E. 118. 40.— Maison royale d'Anglet., avec titre de d.; c. et à 4 l. S. de Northampton.

GRAGLIA, pet. v. du Piémont, après de Biella, entre l'Eldo et l'Ignaro : 2,600 habitants.

GRAGNANA, v. de la Princ.-Citér. (roy. de Naples) : 5,100 hab. Manuf. de draps. A 5 l. O. q. N. de Salerne.

GRAGNANO, près Calvi, *Bastia* (Corse).

GRAGNAGUE, *Toulouse*, Haute-Garonne (Lang.).

GRAGNOULLIET, *Saverdun*, Ariège (Comté-de-Foix.

GRAIDE, c. de la pr. de Namur (Belg.), à 2 l. de Gédinne, et 7 de Dinant. 513 hab.

GRAIGNES, *St.-Lô*, Manche (Normandie).

GRAILARIE (la), *Castres*, Tarn (Languedoc).

GRAILHEN, *Arreau*, Hautes-Pyrén. (Gascogne).

GRAILLAT, *St.-Maximin*, Var (Provence).

GRAINBOUVILLE, *Pont-Audemer*, Eure (Norm.).

— *St.-Romain*, Seine-Infér. (Normandie).

GRAINCOURT, *Cambray* (*Nord*), Pas-de-Calais (Cambrésis).

—, *Dieppe*, Seine-Inférieure (Normandie).

—lès-Pas, *Doulens* (*Somme*), Pas-de-Calais (Pic.).

GRAINE, île d'Angl. à l'emb. de la Tamise, couverte de pâtur. et de marais : 1 l. et demie de long. 1 de large; séjour malsain.

GRAINES (Côtes des). Voy. GUINÉE.

GRAINVILLE-LA-CAMPAGNE, *Caen*, Calvados (Basse-Normandie).

— l'Alouette, *Bolbec*, Seine-Infér. (Normandie).

— la-Renard, *St.-Vallery-en-Caux*, id.

— la-Teinturière, *Cany*, id.

— sur-Fleury, ch.-l. de cant., *Écouis*, Eure (Normandie); arr. et à 3 l. N. des Andelys.

— sur-Odon, *Tilly-sur-Seule*, Calvados (Norm.).

— sur-Ry, *Buchy*, Seine-Infér. (id.).

GRAIS (Seine-et-Marne). Voy. GREZ.

GRAIS (le), *La-Ferté-Macé*, Orne (Normandie).

GRAISIVAUDAN, *Gratianopolitanus Pagus*, pays de l'anc. Dauphiné, dont Grenoble était la capit. (Isère): forme une des plus belles vallées du monde.

GRAISSES (les), *Gaillac*, Tarn (Languedoc).

GRAISSESSAC, *Bédarrieux*, Hérault (Languedoc). Mine de houille.

GRAITNEY, vill. du c. de Dumfries (Écosse), sur la front. d'Angl., plus connu sous le nom de Gretna-Green. Un anc. usage, aussi ridicule que pernicieux, attribue, dit-on, au maréchal ferrant du lieu le droit de faire des mariages; aussi ce vill. jouit-il en Angl. d'une malheur. célébrité, par le gr. nombre d'unions clandestines qui s'y sont contractées et qui s'y contractaient encore récemm.

GRAITZ ou **GREITZ**, seign. du Voigtland (Misnie), à la br. ainée des princes de Reuss.: 14 l. carr. de superf., 19,800 hab.— Cap., au confl. de la Græsbitz et de l'Elster-Blanche : 6,200 hab. Deux chât.; collége provinc.; manuf. de beaux draps et de colonnades, corroieries. A 4 l. N. N. E. de Plauen, 8 S. E. de Géra.

GRAIX, *Annonay* (*Ardèche*), Loire (Vivarais).

GRAMAT, b. du Quercy (Lot), ch.-l. de cant.; bur. de p. 1,850 hab. Arr. et à 7 l. E. q. N. de Gourdon. 11 l. N. E. de Cahors, 133 S. de Paris.

GRAMAZIE, *Limoux*, Aude (Languedoc).

GRAMBOIS, *Pertuis*, Vaucluse (Provence).

Digitized by Google

GRAMBOUSA, pet. île de l'As. Min., à l'E. du cap Khelidonia. Lat. N. 36. 14. l. E. 28. 10.

GRAMENE, c. de la prov. de la Flandre or. (Belg.), à 3/4 l. de Deinze, et 3 3/4 de Gand. 709 hab.

GRAMEY, *Chagny* (*Saône-et-Loire*), Côte-d'Or (Bourgogne).

GRAMMONT ou **GEERSBERGHE**, *Gerardi-Mons*, gr. v. de la Flandre occ. (Belg.), sur la Dendre qui la divise en haute et basse : 7,243 hab. Manufact. de tapisseries et de tapis; papet.; comm. de tabac récolté dans les env., blé, toiles, dentelles, huiles de lin et de colza. Foire de 9 j., le 31 août. Elle s'appelait *Gerardi-Mons*, du nom de Gérard, qui vendit au comte Baudouin, en 1068, le terrain sur lequel on la fit bâtir.

GRAMMONT, *Rhodez*, Aveiron (Rouergue).

—, *Auch*, Gers (Lomagne); sur l'Arroz.

—, *Chazelles*, Loire (Forez).

—, *St.-Palais*, B.-Pyrén. (Navarre); sur la Bidouze. Anc. duché-pairie.

—, *Vesoul*, H.-Saône (Fr.-Comté). Anc. comté.

—, *St.-Clar* (*Gers*), Tarn-et-Gar. (Armagnac).

GRAMOULAS, *Auch*, Gers (Gascogne).

GRAMPIAN-MOUNTAINS, *Grampius*, chaîne de mont. d'Écosse, depuis le distr. de Cowal (c. d'Argyle) sur l'Atlant., jusqu'au c. d'Aberdéen sur la mer d'Allem.; et de là, en suivant le N. O. jusqu'au c. d'Inverness : de 1,400 à 3,500 pi. d'élévat. au-dessus de la mer.

* **GRAMPIUS**, chaîne de mont. qui s'étendait dans la part. sept. de la Gr.-Bretagne; auj. les *Grampian-Mountains* (Ecosse).

GRAMPOUND, b. du c. de Cornouailles (Angl.), sur le Fal : 600 hab. Fabr. de gants. Deux membr. au parl. A 61 l. N. E. de Falmouth.

GRAMSCHUTZ, vill. de Prusse, dans la rég. de Liegnitz : 900 hab. A 3 l. S. E. de Glogau.

GRAMSLOW ou **GRAMZOW**, pet. v. du Brandenbourg (Prusse); à 7 l. O. de Stettin : 1,050 hab. Tabac au territoire.

GRAMUSE (la), *Digne*, B.-Alpes (Provence).

GRAN, palat. ou c. de Hongrie, dans le cerc. en-deçà du Danube : env. 31 l. et dem. carr., 41,000 h. Sol mont., abond. en marbre gris, rouge et veiné; prod. blé, vins et fruits.—Ou *Strigonie* (*Esztergom*) et en latin *Strigonium*, v. libre et cap. du palat. ci-dessus, au confl. du Danube et du Gran, avec un chât. f. : 6,000 hab. Siége d'un archevêque, primat de Hongrie, dont une des prérogatives est de couronner le roi. Détruite en gr. part. par un incendie en 1818. A 8 l. S. E. de Comorn, 12 N. O. de Bude. — (*Granua*), riv. de Hongrie; emb. au Danube à Gran.

GRANA, p. de la Galice (Esp.); à 1 l. O. du Ferrol.

GRANACE, près Sartène, *Ajaccio* (Corse).

GRANARD, jol. pet. v. du c. de Longford (Irl.); à 6 l. S. de Cavan. Fort danois sur une mont.

GRANARO (Monte), v. de l'Ét.-de-l'Égl.; délég. et à 9 l. S. d'Ancône.

* **GRANATA**, Grenade.

GRANATEN, b. du cerc. de l'Erzgebirge (Saxe).

* **GRANCEIUM-CASTRUM**, Grancey.

GRANCEY-LE-CHÂTEAU ou **EN MONTAGNE**, *Granceium Castrum*, ch.-l. de cant., *Is-sur-Tille*, Côte-d'Or (Champ.) 700 hab. Fabr. de draps. Arr. et à 9 l. N. de Dijon; avait titre de baronnie, un chât. et une collégiale.

GRANCEY-SUR-OURCE, *Mussy-l'Évêque* (*Aube*), Côte-d'Or (Champagne). Forges.

GRANCHAIN, *Bernay*, Eure (Normandie).

GRANCOURT, *Albert*, Somme (Picardie).

GRAND (la), *Serre*, H.-Alpes (Dauphiné).

GRAND (la), *Neufchâteau*, Vosges (Champ.). Fabr. de clouterie; restes d'amphithéâtre.

GRANDAXHE, c. de la pr. de Liége (Belg.), à 1 l. de Waremme, et 4 3/4 de Liége. 225 hab.

GRAND-BIGARD, c. de la pr. de Brabant (Belg.), à 3/4 l. d'Anderlecht, et 1 l. et quart de Bruxelles. 740 hab.

GRAND-BODVAR. Voy. BODVAR. *Il en est de même de tous les noms commençant par* GRAND, *que l'on ne trouvera pas ici.*

GRAND-BOIRE, *Sablé*, Mayenne (Anjou).

GRAND-BOURG, *Ris*, Seine-et-Oise (Ile-de-Fr.).

—-de-Salagnac (le). Voy. SALAGNAC (le Gr.-Bourg-de).

GRAND-BROGEL, c. de la pr. de Limbourg (Belg.), à 1 l. de Peer, et 3 de Hasselt. 612 hab.

GRAND-CAMP, *Isigny*, Calvados (Norm.); sur le bord de la mer. Pêche de la sole.

—, *Broglie*, Eure (Normandie).

—, *Lillebonne*, Seine-Infér. (Normandie).

GRANDCEILLE, *Blamont*, Meurthe (Lorraine).

GRANDCHAMP, *Rethel*, Ardennes (Champ.).

—, *Lisieux*, Calvados (Normandie).

—, *Nantes*, Loire-Infér. (Bret.) : 1,200 hab.

—, *Langres*, H.-Marne (Champagne).

—, ch.-l. de cant., Morbihan (Bret.); arr. et à 3 l. O. N. de *Vannes*.

—, *Beaumont-le-Vicomte*, Sarthe (Maine).

—, anc. paroisse (Seine-et-Marne). Voy. ESSARTS (les).

—, anc. abb. de l'ordre de Prémontré, qui ne représente auj. qu'une mais. de camp., dans l'Ile-de-Fr. (Seine-et-Oise), arr. de Mantes : forme, avec le ham. *des Bouleaux*, les mais. *du Breuil* et la ferme *de Champeaux*, une pet. commune d'env. 80 hab. Grains et bois; tuilerie. A 15 l. O. S. O. de Paris, 2 l. S. de *Houdan*.

GRANDCHAMP, mais. de camp. (Seine-et-Oise). Voy. LE PECQ.

—, *Joigny*, Yonne (Champagne).

GRANCOUR. Voy. RUETTE.

GRANDCOURT, *Eu*, Seine-Infér. (Normandie).

GRANDE-ANSE. Voy. JÉRÉMIE.

GRANDE (Ile), *Lannion*, Côtes-du-Nord (Bret.).

GRANDECOURT, *Cintrey*, H.-Saône (Fr.-Comté).

GRANDECURT, b. du cant. de Vaud (Suisse), près du lac de Neuchâtel; à 4 l. O. de Fribourg.

GRANDE-ÎLE. Voy. ILE (Grande).

GRANDE-RIVIÈRE. Voy. RIVIÈRE et RIO.

GRANDE-RIVIÈRE (la), *Morey*, Jura (Fr.-Comté).

GRANDERNE, *Mantes*, Seine-et-Oise (Mantois).

GRANDE-ROSIÈRE-HOTTOMONT, c. de la prov. de Brabant (Belg.), à 3/4 l. de Perwez, et 7 de Nivelles. 525 hab.

GRANDE-VALLÉE (la), *Mantes*, Seine-et-Oise (Mantois).

GRANDEYROL, *Issoire*, Puy-de-Dôme (Auvergne).

GRANDFONTAINE, *Besançon*, Doubs (Fr.-Comté).

—, *Raon*, Vosges (Lorraine) : 2,000 hab. Forges et papeterie.

—lès-Domprel, *Besançon*, Doubs (Fr.-Comté).

—lès-Orchamps, *Mortéau*, id.

—sur-Creuse, *Besançon*, id.

GRANDGERMONT, *Pithiviers*, Loiret (Gatinais).

GRANDGLISE, c. de la pr. de Hainaut (Belg.), à demi-l. de Quévaucamps, et 5 de Tournai. 527 hab.

GRANDHALLET, c. de la pr. de Liége (Belg.), distr. de Waremme. 680 hab.

GRAND-HALLEUX, c. de la pr. de Luxembourg (Belg.), à 1 l. de Vieil-Salm, et 8 et demie de Marche. 1,073 hab.

GRAND-HAN, c. de la pr. de Luxembourg (Belg.), à 1 l. de Durbui, et 3 de Marche. 776 hab.

Digitized by Google

GRANDIVILLIERS, *Milly*, Seine-et-Oise (Gatinais).

GRAND-JAMINE, c. de la pr. de Limbourg (Belg.), à 1 l. et quart de St.-Trond, et 3 l. et demie de Hasselt. 362 hab.

GRANDJEAN, *St.-Savinien*, Char.-Infér. (Saint.).

GRAND-LAC, lac de la pr. de New-Brunswick (Amér. sept.), près du St.-Jean ; 12 l. de long, 4 de large.

GRAND-LEMPS (le), Isère. Voy. LEMPS (le Gr.).

GRAND-LEEZ ET PETIT-LEEZ, c. de la prov. de Namur (Belg.), à 1 l. de Gembloux, et 3 l. et demie de Namur. 1,412 hab.

GRANDLIEU, *Nantes*, Loire-Infér. (Bret.). Vill. et étang très-poisson., dans un territ. marécageux, mais fert.; sur l'emplacem. de l'anc. *Herbaticum*.

GRANDLOGIS (le), *Le Beausset*, Var (Provence).

GRANDLUD, *Laon*, Aisne (Laonnais).

GRAND-LOOZ, c. de la pr. de Limbourg (Belg.), à demi-l. de Looz, et 3 et quart de Hasselt. 210 hab.

GRANDMAISON, *Epernon* (*Eure-et-Loir*), Seine-et-Oise (Beauce).

GRAND-MANANT, île de l'Océ.-Atl., au S. q. S. E. de celle de Campo-Bello, vis-à-vis la baie de Passamaquoddy, sur la front. or. des États-Unis. Lat. N. 44. 48. l. O. 69. 3.

GRAND-MANIL, c. de la pr. de Namur (Belg.), à demi-l. de Gembloux, et 3 l. et demie de Namur. 607 hab.

GRANDMAS, *Rhodez*, Aveiron (Roergue).

GRANDMÉNIL, *Croissanville*, Calvados (Norm.).

—, *Palaiseau*, Seine-et-Oise (Ile-de-France).

GRAND-MENIL, c. de la pr. de Luxembourg (Belg.), à 1 l. et demie d'Erézée, et 3 de Marche. 566 hab.

GRAND-METZ, c. de la pr. de Hainaut (Belg.), à 3/4 l. de Leuze, et 3 l. et quart de Tournai. 1,300 h.

GRANDMONT, *Conches*, Eure (Normandie).

—, (*Grandimontium*), *Chanteloube*, H.-Vienne (Limousin). Ci-dev. d.-pairie, et anc. abbaye.

—, *Darney*, Vosges (Lorraine). Verrerie.

GRANDOLA, v. du Port., au S. du Tage ; à 11 l. S. E. de Setuval.

GRANDOUET, *Pont-l'Evêque*, Calvados (Norm.).

GRAND'PINTE-DE-BERCY (la), *Banlieue de Paris*, Seine (Ile-de-Fr.).

GRAND-PRÉ, pet. v. de Champagne (Ardennes), sur la riv. d'Ayr, près de belles et gr. prairies ; ch.-l. de cant.; bur. de p., 1,350 hab. Anc. comté-pairie : bonnes tanneries. Les Prussiens s'en étaient emparés en 1792. Arr. et à 3 l. S. O. de Vouziers, 60 N. E. de Paris (241 kilom.).

GRAND-PUITS, vill. de la Brie (Seine-et-Marne), arr. de Melun. Pop., y compris le ham. des *Tripières*, env. 300 habit.; vieilles tours, restes d'un anc. chât. ent. de fossés. A 13 l. et demie S. E. de Paris, 1 l. un q. N. O. de *Nangis*.

GRAND-RECHAIN, c. de la pr. de Liége (Belg.), à 1 l. de Verviers. 1,017 hab.

GRAND-RENG, c. de la pr. de Hainaut (Belg.), à 1 l. un q. de Merbes-lez-château, et 5 3/4 de Charleroi. 1,239 hab.

GRAND-RIEUX, c. de la pr. de Hainaut (Belg.), à 1 l. un q. de Beaumont, et 6 un q. de Charleroi. 790 habitants.

GRANDRIEUX, *Rosoy-sur-Serre*, Aisne (Thiér.).

—, ch.-l. de cant., *Langogne*, Lozère (Lang.): 1,650 hab. Arr. et à 8 l. N. q. E. de Mende.

GRANDRIF, *Ambert*, Puy-de-Dôme (Auvergne).

GRANDRIS, *Villefranche-sur-Saône*, Rhône (Beaujolais).

GRANDRIVE (la), *Ambert*, Puy-de-Dôme (Auv.). Papeterie.

GRANDRUE, *Noyon*, Oise (Picardie).

GRANSAIGNES, *Ussel*, Corrèze (Limousin).

GRANDSEILLE, *Blamont*, Meurthe (Lorraine).

GRANDSELVE, *Grizolles*, Tarn-et-Gar. (Lang.). Anc. abbaye de Bernardins.

GRAND-SPAUWEN, c. de la pr. de Limbourg (Belg.), à 1 l. de Bilsen, et 2 un q. de Maestricht. 692 hab.

GRANDSON, pet. v. du cant. de Vaud (Suisse), sur une colline, au bord du lac de Neuchâtel ; chât. : 2,148 hab. Les Suisses y remportèrent en 1475 une vict. mémor. sur Charles-le-Téméraire, duc de Bourgogne. A 1 l. N. d'Yverdun.

GRANDTONNE, *Caen*, Calvados (B.-Normandie).

GRANDVAL, *St.-Chély*, Lozère (Languedoc).

—, *Gacé*, Orne (Normandie).

—, *Ambert*, Puy-de-Dôme (Auvergne).

GRANDVAUX, *Morey*, Jura (Fr.-Comté).

—, *Charolles*, Saône-et-Loire (Bourgogne).

—, ham. et mais. de camp. (Seine-et-Oise). Voy. SAVIGNY-SUR-ORGE.

GRANDVELLE, *Rioz*, H.-Saône (Fr.-Comté). Forges.

GRANDVEZIN, *Lunéville*, Meurthe (Lorraine).

GRANDVILLARD, *St.-Amour* (*Jura*), Ain (Fr.-Comté).

—, *Briançon*, H.-Alpes (Dauph.). Fabr. de cristaux de roche, faux et instrum. d'acier.

GRANDVILLARS, *Delle*, H.-Rhin (Alsace): 800 h. Forges ; tirerie de fil de fer.

GRANDVILLE, c. de la pr. de Liége (Belg.), à 1 l. et dem. de Waremme, et 3 l. et dem. de Liége. 373 hab.

GRANDVILLE, *Arcis-sur-Aube*, Aube (Champ.).

—, vill. du Hurepoix (Eure-et-Loir), arr. de Chartres : env. 500 hab. ; fabr. de bas de laine. Ferme, dite *le Château*, jadis mais. seigneuriale. A 16 l. S. de Paris, 1 l. et dem. d'*Angerville* (Seine-et-Oise).

GRANDVILLE (Manche). Voy. GRANVILLE.

— (la), *Longuion*, Moselle (Barrois). Fabr. de draps.

—, *Dourdan*, Seine-et-Oise (Ile-de-Fr.).

— (la), *Rambouillet*, id.

GRANDVILLER, *Bruyères*, Vosges (Lorraine).

GRANDVILLIERS-AUX-BOIS, *St.-Just*, Oise (Picardie).

GRANDVILLIERS, b. du Beauvoisis (Oise), ch.-l. de cant.; rel. et bur. de p.: 1,700 habit. Fabr. de draps et de serges ; comm. de grains, bois, cidre. Arr. et à 6 l. N. q. O. de Beauvais, 28 l. N. E. de Paris (115 kilom.).

GRANDVILLIERS, *Damville*, Eure (Normandie).

—, ham. et chât. (Seine-et-Marne). Voy. CHAPELLE-LE-GAUTHIER (la).

GRAND-VOIR, ET PETIT-VOIR. Voy. TOURNAI.

GRÂNE, *Crest*, Drôme (Dauphiné).

GRANEJOULS, *Castelnau-de-Mont-Ratier*, Lot (Quercy).

GRANEJOULS, *Gaillac*, Tarn (Lang.).

GRANES, *Quillan*, Aude id.

GRANGE (la), prom. très-élevé sur la côte sept. de St.-Domingue, au-dessus duquel on voit une mont. qui, de la mer, ressemble à une grange. Au pt. mouillage sûr, avec un pet. b. A 14 l. du Cap-Français. Lat. N. 19. 54. l. O. 74. 2.

GRANGE (la), *St.-Hippolyte-sur-le-Doubs*, Doubs (Fr.-Comté).

— (la), *Lions-la-Forêt*, Eure (Norm.).

— (la), *Lectoure*, Gers (Armagnac).

— (la), *Roquefort*, Landes (Gascogne).

— (la), *Nérac*, Lot-et-Gar. (Condomois).

— (la), *Metz*, Moselle (Pays-Messin).

— (la), *Tarbes*, H.-Pyrén. (Bigorre).

— (la), *Belfort*, H.-Rhin (Alsace).

— (la), *Etréchy*, Seine-et-Oise (Ile-de-Fr.).

—, *Neaufle*, Seine-et-Oise (Mantois).

Digitized by Google

GRANGE à-Bezy (la), *Dourdan*, Seine-et-Oise (Ile-de-France).
— à-Dame-Rose (la), *Banlieue-de-Paris*, Seine-et-Oise (Ile-de-France).
— au-Prieur (la), *Arpajon*, id.
— au-Villotey (la), *Baume-les-Dames*, Doubs (Fr.-Comté).
— aux-Bois (la), *Ste.-Menehould*, Marne (Champagne).
— aux-Bois (la), *Varennes-en-Argonne*, Meuse (Champagne).
— aux-Bois (la), *Metz*, Moselle (Pays-Messin).
— aux-Cercles (la), *Linas*, Seine-et-Oise (Hurepoix).
— aux-Dimes (la), *Metz*, Moselle (Pays-Messin).
— aux-Moines (la), *Etampes*, Seine-et-Oise (Beauce).
— Bléneau (la), château de la Brie, dans les dépend. de la commune et à une dem.-l. de Courpalais (Seine-et-Marne), arr. de Coulommiers. Bâti en grès, flanqué de cinq grosses tours, il annonce à l'extérieur un antique chât. fort; l'intér. est arrangé à la moderne : ses divers accessoires lui donnent de tous côtés un aspect très-pittoresque. Ferme très-vaste et bien aérée; anc. église, parc admirable : tout à l'entour, arr. de 700 arpents de bois, vignes, pâtures, vergers, eaux empoissonnées, terres labourables, le tout environné de fossés et de plus de 3,000 arbres à cidre : propriété de M. le marquis de La Fayette. A 11 l. et dem. S. E. de Paris, une dem.-l. S. de *Rosoy*.
GRANGE-CHAUMONT (la), *Pouilly* (*Nièvre*), Cher (Nivernais).
— d'Aleine (la), rel. de p., *Pontarlier*, Doubs (Fr.-Comté).
— de-Bermont (la), *l'Ile-sur-le-Doubs*, id.
— de-Noms, *St.-Amour*, Jura (Fr.-Comté).
— des-Bois (la), *Etréchy*, Seine-et-Oise (Ile-de-France).
— des-Noyers, *Etampes*, Seine-et-Oise (Beauce).
— Dessous, *Pontarlier*, Doubs (Fr.-Comté).
— de-Vaivre (la), *Salins*, Jura id.
— de-Vienney (la), *Besançon*, Doubs (Fr.-C.).
— du-Bois (la), *Lagny*, Seine-et-Marne (Brie).
— du-Bois (la), *Luzarches*, Seine-et-Oise (Ile-de-France).
— du-Milieu (la), chât. Voy. YERRES.
— du-Sart (la), *Briey*, Moselle (Barrois).
— l'Archer (la), *La Ferté-Aleps*, Seine-et-Oise (Gatinais).
— la-Ville, *Lure*, H.-Saône (Fr.-Comté).
— le-Bourg, *Lure*, id. Tuileries.
— le-Roi (la), chât. (Seine-et-Marne). Voy. GRIZY-SUINES.
— l'Evêque, *Tournan*, Seine-et-Marne (Brie).
— Maillot (la), *Ornans*, Doubs (Fr.-Comté).
— Menant (la), château (Seine-et-Marne). Voy. VAUDOY.
— Neuve, rel. de p., *Bourges*, Cher (Berry).
— Paris, *Dourdan*, Seine-et-Oise (Ile-de-Fr.).
— Poulin, *La-Ferté-Aleps*, Seine-et-Oise (Gatin.).
— Rouge, *Milly*, id.
GRANGERRE (la), *Nérac*, Lot-et-Gar. (Condom.).
GRANGES, *Nantua*, Ain (Bugey).
— (les), vill. de la Champ. (Aube), rel. et bur. de p. : 1,200 hab. A 8 l. de Troyes, 31 E. S. de Paris.
GRANGES (les), *Chaource*, Aube (Champ.).
GRANGES (les), *Mareuil*, Dordogne (Périgord).
— (les), *Clairac*, Lot-et-Gar. (Agénois).
—, *Buxy*, Saône-et-Loire (Bourgogne).
— (les), *Melun*, Seine-et-Marne (Brie).
— (les), *Mantes*, Seine-et-Oise (Mantois).
GRANGES (les), *Meulan*, Seine-et-Oise (Ile-de-Fr.).
—, *Bruyères*, Vosges (Lorraine).
— Santerre (la), *Milly*, Seine-et-Oise (Gatinais).
— d'Ans (les), *Exideuil*, Dordogne (Angoumois).
— de-Baillon (les), *Quingey*, Doubs (Fr.-Comté).
— de-Chenecey (les), *id.*, id.
— de-Dessiat (les), *St.-Amour*, Jura id.
— de-Plombières (les), *Plombières*, Vosges (Lorraine).
— des-Bois, *St.-Vit*, Doubs (Fr.-Comté).
— de-Vaux (les), *Pontarlier*, id.
— du-Cerf (les), *Besançon*, id.
— du-Mont (les), *Baume-les-Dames*, id.
— Gontardes (les), *Pierrelatte*, Drôme (Dauph.).
— le-Roi (les), vill. du Hurepoix (Seine-et-Oise), arr. de Rambouillet, sur la chaussée de Dourdan à Etampes. Pop., y compris la ferme *la Ville-Neuve*, env. 400 hab. Grains et bois : restes de l'anc. abbaye de l'*Ouie*; tour de l'église, remarquable par son élévation. A 11 l. et demie S. S. O. de Paris, 1 dem.-l. S. de *Dourdan*.
GRANGES-NARBOZ (les), *Pontarlier*, Doubs (Fr.-Comté).
— sur-Aube, *Méry-sur-Seine* (*Aube*), Marne (Champagne).
— sur-Baume, *Lons-le-Saulnier*, Jura (Franche-Comté).
— Ste.-Marie (les), *Pontarlier*, Doubs id.
— St.-Père, *Guignes*, Seine-et-Marne (Brie).
— St.-Père, *Etampes*, Seine-et-Oise (Beauce).
GRANGETTES (les), *Champagnole*, Jura (Franche-Comté).
— de-St.-Point (les), *Pontarlier*, Doubs id.
GRANGUES, *Dives*, Calvados (Normandie).
GRANIEU, *Le Pont-de-Beauvoisin*, Isère (Dauph.).
* GRANIQUE, pet. riv. de la Mysie, dans le N.; so. au mont Ida, emb. dans la Propontide, près de Lampsaque : cél. par la vict. d'Alexandre sur les Perses (av. J.-C. 334); auj. l'*Oustvola* (Anatolie).
GRANITZA, pet. v. de la Livadie (Grèce); sur une colline, entre Thèbes et Livadie.
* GRANNES, pp. venus de la Scandinavie, dans la Pannonie et la Dace.
* GRANNONA, port en Bessin.
* GRANNONUM, Granville.
GRANON, *Marmande*, Lot-et-Gar. (Agénois).
GRANON, pet. île de la Balt., sur la côte occ. du go. de Bothnie.
GRANOU (Forêt de), *Landerneau*, Finistère (Bretagne)
GRANS, *Salon*, B.-du-Rhône (Prov.) : 1,750 hab.
GRANS, pet. riv. de l'Aragon (Esp.); à 25 l. E. N. N. de Sarragosse.
GRANSÉE, pet. v. de la Moy.-Marche de Brandenbourg (Prusse) : 2,250 habit. A 14 l. N. N. O. de Berlin.
GRANSO, île de la Balt., sur la côte or. de Suède Lat. N. 57. 46. l. E. 13. 14.
* GRANTHA, Grantham.
GRANTHAM, *Grantha*, pet. v. du c. de Lincoln (Angl.); avec un collége où Newton reçut une part. de son éducat. : 3,650 hab. Clocher très-élevé : deux dép. au parl. A 12 l. S. de Lincoln.
GRANVILLE, *Grandisvilla*, v. marit. de Normand. (Manche), avec un p.; ch.-l. de cant.; trib. et chamb. de comm.; école de navigat.; rel. et bur. de poste, 6,000 hab. Entrepôt de sel, chant. de constr.; armem. pour la pêche de la morue et les colonies; cabotage, pêche des huîtres dites de Cancale : comm. d'importat. de denrées coloniales et de marchandises du Nord et du Midi de l'Eur., pour la B.-Normandie; export. de ses denrées. Carr. de pierre et de beau granit.

Digitized by Google

Passage entre la Bret. et la Norm. : ci-dev. vicomté. Ses habit. ont repoussé vaillamm. les Angl. en 1792. Foire de 3 j., le 10 avril. Établ. de la marée du p., 6 h. 45 min. A 6 l. N. O. d'Avranches, 85 O. N. O. de Paris. Lat. N. 48. 58. l. O. 3. 56. — C. de la Caroline sept (Ét.-Unis), au S. de la Virginie : 15,600 h. Williamsbourg, chef-lieu.

* **GRANUA**, riv. de la Germanie, dans le roy. de Vannius (*H.-Hongrie*) ; embouch. au Danube : auj. le *Gran*.

GRANZAIS, *Niort*, Deux-Sèvres (Poitou).

GRAO, pet. p. du roy. de Valence (Esp.); à l'emb. du Guadalquivir.

GRAOUX, *St.-Macaire*, Gironde (Guienne).

GRAS, *Le Bourg-St.-Andéol*, Ardèche (Vivarais).

— (les), *Morteau*, Doubs (Fr.-Comté) : 700 habit. Forges ; fabr. de tissus de coton et teinturerie.

—, *Metz*, Moselle (Pays-Messin).

— Capoux, *Mirepoix*, Ariège (H.-Languedoc).

GRASELITZ, v. de Bohême, sur la Zwoda ; mines de cuivre. A 36 l. N. O. de Prague.

GRASIMIS, *Condom*, Gers (Gascogne).

GRASON, île du go. de Bothnie, près des côtes de Suède. Lat. N. 60. 22. l. E. 16. 4.

GRASPIRON, *Marmande*, Lot-et-Gar. (Agénois).

GRASS, grande riv. du New-York (États-Unis) ; embouch. au fleuve St.-Laurent, vis-à-vis l'île de St.-Régis.

GRASSAC, *La Rochefoucauld*, Charente (Angoumois).

GRASSE, *Grassa*, jolie v. de Provence (Var), sur une haut., au pi. des Alpes marit.; ch.-l. de s.-préf., d'arr. et de cant.; trib. de prem. inst. et de comm.; coll. comm., pet. sémin. du dioc. de Fréjus, bibliothèq.; bur. de p.: 12,500 hab. Comm. en soie, bergamotes, figues, oranges, fruits secs, peaux ; fabr. de pommades, parfums, savon et tanneries ; papet., imprim. : oliviers, vignes, figuiers, mûriers, orangers, citronniers, cédrats, jasmins, tubéreuses, etc., au territ.; air parfumé ; carrières de marbre blanc, jaspe, albâtre orient. ; plantes médicin. et aromatiques. L'arr. est div. en 8 cant. et 63 comm. Foires de 3 j., les lundis après St.-Marc, St.-Michel, St.-André A 3 l. et dem. de la mer, 7 O. de Nice, 233 S. q. E. de Paris. Lat. N. 43. 39. l. E. 4. 35.

GRASSE (la), pet. v. du Languedoc (Aude), au pi. des mont. de la Courbière, près d'une ci-dev. abb. de Bénédictins, dite *Notre-Dame de la Grasse*; ch.-l. de cant.; bur. de p. : 1,350 habit. Territ. fert. et bien cultivé ; tanneries, forges, moulins. Sur la pet. riv. d'Othieu ; arr. et à 5 l. S. E. de Carcassonne, 199 S. de Paris.

GRASSENDORF, *Saverne*, B.-Rhin (Alsace).

* **GRASUS ET GRYMNUS**, campagne de l'As. Min., près de Troie, où fut, dit-on, construit le cheval de bois qui servit à la prendre.

GRAT (St.-), *Villefranche*, Aveiron (Rouergue).

GRATELOUP, *Tonneins*, Lot-et-Gar. (Agénois).

GRATENS, *Noé*, H.-Garonne (Languedoc).

GRATENTOUR, *Toulouse*, id.

GRATERY (le). *Besançon*, Doubs (Fr.-Comté).

— *Port-sur-Saône*, H.-Saône id.

GRATHEUIL, *Dreux* (*Eure-et-Loir*), Eure (Perche).

* **GRATIANA**, Gradiska.

* **GRATIANOPOLIS.** Voy. **CULARO.**

GRATIBUS, *Montdidier*, Somme (Picardie).

GRATIEN (St.-). *Honfleur*, Calvados (Normandie).

—. *Decize*, Nièvre (Nivernais),

—, vill. de l'Ile-de-Fr. (Seine-et-Oise), arr. de Pontoise, sur l'étang de Montmorency : env. 450 h. Grains, vignes et prairies ; fruits en abond. Chât. cél. par le séjour qu'y a fait Catinat ; parc immense, belles plantat., et promen. le long de l'étang. Dans l'égl. du lieu, monument à peine aperçu du gr. homme à qui la France devait une statue. A 3 l. et dem. N. de Paris. 1 l. S. O. de *Montmorency*.

GRATIEN (St.-). *Amiens*, Somme (Picardie).

—, *Loudun*, Vienne (Poitou).

GRATOT, *Coutances*, Manche (Normandie). Anc. marquisat.

GRATOUX (le), *Montcenis*, Saône-et-Loire (Bourgogne).

GRATREUIL, *Ste.-Menehould*, Marne (Champ.).

GRATTAIN, *St.-Dié*, Vosges (Lorraine).

GRATTEPANCHE, *Amiens*, Somme (Picardie).

GRATZ ou **GRÆTZ** (*Niemetzki-Grad*), cerc. de la Styrie, des deux côtés de la Muhr : env. 163 l. carr., 289,000 hab. Sol montueux, vallées fert. et pittoresques ; forêts consid. de pins, excell. pâtur., mines très-riches, manuf. — (*Graiacum*), anc. et belle v. archiép., sur la Muhr ; avec un chât. très-fort sur un rocher escarpé ; ch.-l. du cerc. ci-dessus et ci-devant cap. de la B.-Styrie : 16,000 hab. Lycée, acad., gr. nombre d'égl., parmi lesq. on distingue la cathédr., théâtre, casernes, arsenal, biblioth., cabin. d'antiq. Gr. fabr. de fer, acier, faïence ; foires très-fréq. A 41 l. S. O. de Vienne. Lat. N. 47. 4. l. E. 13. 6 — B. de la Silésie autr., sur la Mora ; à 2 l. S. de Troppau.

GRATZCHEFSKOI, forter. de Russie, sur l'Irtisch ; gouv. et à 104 l. S. O. de Kolyvan : ainsi nommée de la corneille noire, dite *Gratschi*, qui abonde dans les environs.

GRATZEN, b. de Bohême, avec des verreries : 1,450 hab. A 9 l. S. E. de Budweis. — Ou *Gradzisk*, pet. v. de Prusse : 2,800 hab. Rég. et à 9 l. S. O. de Posen.

GRAU, nom provençal des emb. des riv. et lacs dans la mer. Les *Graus* ou les emb. du Rhône, *Gradus*.

GRAUDENZ ou **GRUDZIADZ**, *Graudentium*, pet. et forte v. de la rég. de Marienwerder (Prusse), sur la dr. de la Vistule ; avec une citad. du même nom, au sommet d'une mont. dist. d'une dem.-l. : 6,709 habit. Fabr. de draps et brasser. ; commerce en blé et en tabac. A 24 l. S. de Dantzick.

GRAULAS (la), *Vic-Fezensac*, Gers (Gascog.)

GRAULET (la), *Beaumont-de-Lomagne* (*Tarn-et-Gar.*), H.-Garonne (Armagnac).

— (la). *Condom*, Gers (Gascogne).

GRAULHET, ch.-l. de cant., Tarn (Languedoc) : 1,600 hab. Arr. et à 3 l. N. de *Lavaur*.

GRAULIÈRE (la), *Uzerche*, Corrèze (Limousin).

GRAULLE ou **GROLLE** (la), pet. v. d'Angoumois (Char.); rel. et bur. de p. : 600 hab. A 9 l. S. O. d'Angoulême, 125 S. O. de Paris.

GRAULONS, *Roquefort*, Landes (Gascogne).

GRAUPEN ou **GRUPNA**, pet. v. de Bohême, entre des mont. ; avec des mines de cuivre et d'étain : 1,600 hab. A 7 l. N. N. E. de Leutmeritz.

GRAUVE, *Epernay*, Marne (Champagne).

GRAUX, *Neufchâteau*, Vosges (Lorraine).

GRAUX, c. de la prov. de Namur (Belg.); à 1 l. 5 q. de Fosses, et 3 l. 3 q. de Namur. 225 hab.

GRAVAL, *Neufchâtel-en-Bray*, Seine-Inférieure (Normandie).

GRAVE (*Gravia*), pet. mais très-forte v. du Brabant sept., sur la rive g. de la Meuse, avec un fort de l'autre côté : 1,600 hab. A 3 l. S. q. E. de Nimègue.

GRAVÉ (St.-), *Redon* (*Ille-et-Vilaine*), Morbihan (Bretagne).

GRAVE, *Châteauneuf-sur-Charente*, Charente (Angoumois).

Digitized by Google

GRAVE (Pointe de), *Lesparre*, Gironde (Pays de Médoc).
— (la), *Gaillac*, Tarn (Lang.).
— d'Ambarès (la), *Bordeaux*, Gironde (Bordelais).

GRAVE-EN-OYSANS (la), b. du Dauphiné (H.-Alpes), sur la Romanche; ch.-l. de cant.; bur. de p., 1,850 hab. Mine de plomb. Arr. et à 9 l. N. O. de Briançon, 156 S. E. de Paris (639 kilom.).

GRAVEDONA, b. du roy. Lomb.-Vénit., sur la rive occ. du lac de Côme; à 17 l. N. de Milan.

GRAVEL, *Castel-Sarrasin*, Tarn-et-Garonne (Languedoc).

GRAVELAINA OU GRAVALINAIS, pet. v. de l'archip. Grec (l'anc. *Erétrie*); sur la côte S. O. de l'île.

GRAVELEUSE, *Lons-le-Saulnier*, Jura (Fr.-Comté).

GRAVELINES, *Gravelina*, *Gravenengæ*, v. très-forte de Flandre (Nord), sur l'Aa, dans un territ. marécageux et malsain, près de la mer : chât. et p., entre Dunkerque et Calais; fortificat. du chev. Deville et Vauban; ch.-l. de cant.; rel. et bur. de p.: 4,200 h. Pêche de la morue, des maquereaux et du hareng; raffin. de sel; comm. d'eau-de-vie, vin, genièvre, bois du Nord; magasins à grains et à poudre, chantiers de construct., hospice. Foire de 9 j. le 16 août. Prise par les Franç. en 1658 et cédée à la Fr. par le traité des Pyrén. Arr. et à 7 l. O. de Bergues, 3 O. S. O. de Dunkerque, 76 N. de Paris. Etablissem. de la marée du p., 11 h. 45 min. Lat. N. 50. 59. l. O. 0. 12.

GRAVELLE, *Bourg*, Ain (Bresse).
— (la), *Croissanville*, Calvados (Normandie).
— (la), *Cloye* (*Eure-et-Loir*), Loir-et-Cher (Dunois).
— (la), rel. de p., *Laval*, Mayenne (Maine). Fabr. de toiles.
— (Forêt de la), *Château-Chinon*, Nièvre (Niv.)
—, *Arpajon*, Seine-et-Oise (Ile-de-France).
—, *Etréchy*, id.

GRAVELLONA, pet. v. du Piémont, près du lac Majeur; à 12 l. N. de Novare.

GRAVELOTTE, rel. de poste, *Metz*, Moselle (Pays-Messin).

GRAVENCHON, *Lillebonne*, Seine-Inférieure (Normandie).

GRAVENECK, chât. dans la B.-Autr., au prince de la Tour-Taxis. — Voy. GRAFENECK.

* **GRAVENENGÆ**, Gravelines.

GRAVENMACHERN, OU **GREVENMACHERN**, pet. v. de la pr. de Luxembourg (Belg.), au pied d'une montagne couverte de vignes. Elle s'appelait autref. Macheren; un comte de Luxembourg, en 1252, la fit entourer de murs et lui donna le nom de *Greven-Macheren*, ou *Grevenmachern*, qui signifie *limites du comte*. 2,257 hab.

GRAVERIE (la), *Vire*, Calvados (Normandie).

GRAVERON, *Neufbourg*, Eure (id.).

GRAVESANDE (S'), pet. b. fort agr. de la Sud-Holl. près des Dunes; port comblé : 800 habit. Anc. résid. des comtes de Holl. A 4 l. S. de la Haye.

GRAVESENDE, *Cravesinda*, jol. pet. v. du c. de Kent (Angl.), sur la Tamise, près de son emb. : p. très-fréq.; inspect. des douanes : 3,150 hab. Pêche de la morue; chant. de construct.; bains, etc. A 8 l. et dem. E. de Londres.

GRAVESON, *St.-Remy*, B.-du-Rhône (Prov.) : 1,600 hab. Récolte d'excell. blé; beauc. de soie.

GRAVIAC, *Ganges*, Hérault (Languedoc).

GRAVIER (le), *Sancoins*, Cher (Nivernais). Mines de fer, forges et fourneau.
— (le), *Lons-le-Saulnier*, Jura (Fr.-Comté).
—, rel. de p., *Blaye*, Gironde (Guienne).

GRAVIÈRES, *Les Vans*, Ardèche (Vivarais).

GRAVIERS (les), *Mantes*, Seine-et-Oise (Mantois).
— (les), *Versailles*, Seine-et-Oise (Ile-de-Fr.).

GRAVIGNY, *Evreux*, Eure (Normandie).
—, *Longjumeau*, Seine-et-Oise (Ile-de-Fr.).

GRAVILLE, *Harfleur*, Seine-Infér. (Norm.) : 1,200 hab. Manuf. de fer et d'acier.

GRAVILLE, chât. (Seine-et-Marne). Voyez CELLE-SOUS-MORET (la).

GRAVINA, *Gravina*, v. épisc. de la prov. de Bari (roy. de Naples); jadis à la maison des Ursins. 8,800 hab. A 10 l. E. de Cirenza. — Trois îles sur les côtes N. O. de l'Amérique, entre le détroit de Clarence et le canal de Revilla-Gigedo : env. 16 l. d'étendue du N. O. au S. E. Latit. N. 54. 52. — 55. 27. longitude E. 226. 45.

* **GRAVIONARUM**, Bamberg.

* **GRAVISCÆ**, v. de l'Étrurie (Italie), sur la côte de la Médit., au N. de Centum-Cellæ : colonie romaine. Elle était entourée de marais qui en rendaient le séjour malsain.

GRAVISKOI, forteresse du gouvernement de Kolyvan (Russie Asiatique), sur l'Irtisch. Lat. N. 50. 15. l. E. 76. 54.

GRAVON, *Bray-sur-Seine*, Seine-et-Marne (Champagne).

GRAVOSA OU SANTA-CROCE, b. de la Dalmatie, dans la presqu'île de Sabioncello : port vaste et sûr. Cercle et à 2 l. N. de Raguse.

GRAVOTEAU, *Guignes*, Seine-et-Marne (Brie).

GRAVOY, *Corbeil*, Seine-et-Oise (Ile-de-France).

GRAY, *Gradicum*, v. de Franche-Comté (Haute-Saône); chef-lieu de sous-préf., d'arr. et de canton; trib. de prem. inst. et de comm., insp. forest., coll. communal, théâtre, bibliothèque; relais et bur. de p., 5,000 hab. Comm. en bois, fourrages, vins, eaux-de-vie; expédie pour le midi de la France beaucoup de grains et de farines par la Saône, sur laquelle elle est située : fabr. de serges, imprim., quincaill., tannerie; mines de fer et forges. Prise en 1638 par Louis XIV, qui en fit raser les fortifications. A 12 l. O. de Besançon, 84 E. de Paris. Lat. N. 47. 29. l. E. 3. 15. — Baie au N. de la Colombie, sur la côte occid. de l'Amérique septent. Lat. N. 46. 19. l. E. 234. 2. — V. du c. de Down (Irlande); à 30 l. N. de Dublin. — B. du c. d'Essex (Anglet.), sur la Tamise.

GRAYAN, *Lesparre*, Gironde (Pays de Médoc).

GRAYE, *Bayeux*, Calvados (Normandie).
—, *Saint-Amour*, Jura (Fr.-Comté).

GRAY-LA-VILLE, *Gray*, Haute-Saône (id.).

GRAYSON, c. du Kentucky (États-Unis) : 2,300 habitants.

GRAYSSAC, *Mur-de-Barres*, Aveir. (Rouergue).
—, *Castres*, Tarn (Languedoc).

GRAYSSAS, *La Magistère* (*Tarn-et-Garonne*), Lot-et-Gar. (Agénois).

GRAYSSENS, *Revel*, Haute-Gar. (Languedoc).

GRAZAC, *Auterive*, Haute-Gar. (H.-Lang.)
—, *Issingeaux*, H.-Loire (Bas-Languedoc).
—, *Rabastens*, Tarn (H.-Languedoc).

GRAZALEMA, v. de la prov. de Grenade (Espag.) : 5,000 habitants. Fabriq. de grosses étoffes. A 3 l. O. de Ronda.

GRAZAN, *Auch*, Gers (Armagnac).
—, *Gimont*, Gers (Gascogne).

GRAZAY, *Richelieu*, Indre-et-Loire (Bas-Poitou).
— le Bois, *Mayenne*, Mayenne (Maine).

GREASQUE, *Marseille*, Bouches-du-Rhône (Prov.).

GREAT-AUSTRALASIAN-BIGHT, baie immense sur la côte mérid. de la Nouv.-Holl. : entrée par latit. S. 31. 29. l. E. 128. 50.

GREAT-ISLAND, petite île sur la côte d'Irlande, c.

Digitized by Google

de Cork : 2 l. de long, une de large.— Autre dans le détroit de Bass, entre la Nouvelle-Hollande et la terre de Van-Diémen : 16 l. de long, 6 à 8 de large. Sol peu fertile. Lat. S. 40. — Petite île de la mer des Indes, près de la côte sept. de celle de Flores. Latit. S. 7. 56. l. E. 118. 34.

GREBAULT, *Abbeville*, Somme (Picardie).

GREBEAUMENIL, *id.*, id.

GREBENSTEIN, petite v. du duché de Hesse-Cassel (All.), sur l'Esse : 1,900 hab. A 5 l. N. O. de Cassel.

GREBERT, *Nonant*, Orne (Normandie)

GREBNA, v. de la Thessalie (Turq. d'Europe).

* **GRÈCE**, grande contrée d'Europe, comprenait le roy. de Macédoine (*voy.* ce mot) et la Grèce propre, anc. *Hellas*. Celle-ci avait 3 parties : Achaïe, Péloponèse et les îles; l'Achaïe, subdivisée en Attique, Mégaride, Bœotie, Phocide, Doride, Locres et Étolie; le Péloponèse, en Achaïe propre, Argie ou Argolide, Laconie, Messénie, Élide et Arcadie, et subdivisé en provinces plus petites. Les îles comprenaient, 1° les 16 de la mer Ionienne; 2° les 8 de la mer Égée (Archipel) On y joignait même quelquefois la Thessalie et l'Épire. En général, la Grèce était montagneuse et peu fertile; ses habitants s'adonnaient à la culture de la vigne et de l'olivier, à la nourriture des troupeaux et au commerce. Les lois, les sciences, les arts, les belles-lettres, les armes, les mœurs ou très-sévères ou très-polies et très-voluptueuses, une foule de grands hommes en tout genre, firent des Grecs les premiers peuples du monde ancien et moderne. Ils résistèrent long-temps aux Perses dont ils renversèrent l'empire; sous Alexandre, ils dominèrent l'Asie; subjugués par les Romains, ils leur donnèrent leurs sciences, leurs arts, leur littérature; ils furent enfin écrasés sous le joug des mahométans. Aujourd'hui la Grèce propre porte le nom de *Livadie*, et le Péloponèse celui de *Morée*.—*Asiatique*, colonies grecq. en Asie, Éolide, Ionie, Carie et Doride, avec les îles voisines; d'autres colonies s'établirent le long de la Propontide et jusqu'au fond du Pont-Euxin, et s'y subdivisèrent. —(*la Grande*), grande partie de l'Italie, comprenait les pays des Lucaniens et des Bruttiens (les deux *Calabres* et la *Basilicate*), et même toute l'Italie méridionale, avec la Sicile, peuplées de colonies Grecques (*Tarente, Reggio, Naples*, etc.); eurent les mœurs grecques : patrie de Pythagore, Parménide, Zénon, Ibicus et beaucoup d'autres grands hommes.

GRÈCE, royaume d'Europe, situé entre les 36° et 40° de latit. N. et entre les 18° et 24° de long. E.; il est borné au N. par la Turquie d'Europe, à l'E. et au S. par la mer Ionienne, à l'O. par l'Archipel. Ce roy. est formé d'une partie de la Grèce propre, de la Morée et des îles Cyclades. Les côtes, très-découpées, offrent des accidents géographiques fort remarquab. dont les principaux sont : les golf. d'Arta, de Patras, de Lépante, d'Arcadie, de Coron, de Kolokithias, de Nauplie, d'Athènes, de Zeitoun et Volo; les caps de Tornèse, Catacolo, Gallo, Matapan, Malio ou Saint-Ange, Colonne, d'Oro, Kili et Trikeri. A l'E. se trouve la grande île de Négrepont, séparée du continent par le canal de Talanti et celui de Négrepont; les Cyclades, dont les principales sont Andros, Zea, Tino, Paros, Naxos, Milo, Santorin et Stampalia; plus près des côtes, les îles d'Égine et d'Hydra; au S. celle de Cerigo, appartenant aux Anglais, ainsi que les îles Ioniennes, situées sur la côte O. Les montagnes, branches du Balkan, traversent la Grèce du N. au S. sous le nom de chaîne du Pinde, et offrent au N. du golfe de Lépante les monts Artolina, Parnasse et Œta, et au S. du go. Zeitoun le passage célèbre des Thermopyles; dans l'Attique et au N. du golfe d'Athènes se trouve le mont Ozia. A partir de la séparation des golfes de Patras et de Lépante, un prolongement de la chaîne du Pinde se dirige vers le S. dans la Morée, et se partage au mont Maounroni en deux branches dont l'une qui suit la côte de l'E. se termine au cap Malio, et l'autre aboutit au cap Matapan. De ces montagnes descendent vers l'Archipel les riv. d'Hellada, de Mavronero, d'Asopo, vers la Méditerranée celles de Potamos, de Rouphia, d'Aspro-Potamo, etc. Les côtes sont généralement basses, marécageuses et malsaines. Le climat, beau et tempéré, se trouve modifié, tantôt par le voisinage des mers, tantôt par celui des mont. L'état d'esclavage qui a pesé si longtemps sur le peuple grec l'a empêché, jusqu'à ce moment, de tirer parti des avantages naturels de son sol qui est remarquablement fertile, et qui produit d'excellents grains de diverses espèces, du riz, des légumes, du tabac, des olives, et une immense quantité de beaux fruits. Les forêts abondent en myrtes, lauriers et beaux arbres propres à la construction; ajoutons à toutes ces productions la vigne qui, cultivée avec le plus grand succès, offre sur plusieurs points des vins délicieux. Les vallées qui entrecoupent les flancs des montagnes sont parées de riches prairies, d'excellents pâturages couverts de nombreux bestiaux. Les révolutions et les guerres sanglantes qui ont dévasté ce malheureux pays sont encore trop retentissantes pour que l'industrie ait eu le temps d'y reprendre du développement; elle ne se borne encore qu'à la filature et au tissage de la laine, du coton et de la soie, à la fabric. du maroquin et de l'huile. Le commerce exporte des matières premières et importe de l'Europe et de l'Asie les produits des manufactures. Rien de ce qui se rattache à l'organisation de cet État n'est encore positif. Il est cependant divisé en 13 sections administratives. Les Grecs sont actifs, braves, mais ignorants et superstitieux; ils offrent cependant toutes les conditions propres à faire un peuple éclairé, surtout par leur aptitude à s'instruire quand ils en trouvent les moyens; ils aiment les plaisirs, la musique, la danse, et ont généralement une imagination poétique. 1,220,000 hab.

GRECOURT, *Gy*, Haute-Saône (Franche-Comté).

—, *Ham*, Somme (Picardie).

* **GRECS, HELLÈNES, GRÆCI, GRAII**, un des pp. les plus célèbres de l'antiquité, et dont l'origine se perd dans la nuit des temps. On croit qu'il porta d'abord le nom de Pélasges : des colonies venues de la Phénicie et d'Égypte répandirent chez les Grecs le bienfait de la civilisation. Leur plus grande gloire, dans la suite, fut celle des lettres, des sciences et des arts. Ils nous ont laissé les modèles les plus parfaits, et une langue qui fera toujours les délices de ceux qui aspirent à un savoir solide.

GREDEUX (les), *Mantes*, Seine-et-Oise (Mantois).

GREDIN, *Josselin*, Morbihan (Bretagne).

GREDING, pet. v. de Bav., sur la Schwarzach : 1,800 hab. A 5 l. N. E. d'Aichstædt.

GREDISANS, *Dôle*, Jura (Fr.-Comté).

GREEN, c. du Kentucky (Et.-Unis) : 6,750 hab. Greenbourg, ch.-l. — Autre, dans l'Ohio (Et.-Unis) : 10 l. carr., 8,000 hab. — Riv. du Kentucky (Et.-Unis) : 100 toises de large à son emb. dans l'Ohio — *Bank*, gr. banc de sable, près des côtes de Terre-Neuve (Amér. sept.). Lat. N. 45. 30. l. O. 55. 30. — *Bay*, baie sur la rive occid. du lac Michigan (Et.-Unis) : 8 à 12 l. de large. — *Briar*, c. très-fert. de la Virginie (Et.-Unis), arrosé par une riv. qui lui donne son nom : 5,900 hab. Lewisbourg, ch.-l. — *Castle*, v. du c. de Franklin, dans la Pensylvanie (Et.-Unis). — *Island*, île du fl. St.-Laurent : 3 l. de long, une demie de large; abonde en pâtur. A 45 l. au-dessous de Quebec. — Autre dans la baie d'Hudson, lat.

Digitized by Google

N. 61. 2. l. O. 73. — Autre, l'une des îles Vierges (Antilles), à la pointe orient. de Porto-Rico. — Autre dans le détr. du Prince-Guillaume, sur la côte O. de l'Amér. septent. : 10 l. de circuit. Lat. N. 60. 18. l. O. 110. 47. — Groupe de pet. îles découvertes par Schouten et Lemaire. Lat. S. 4. 55. l. E. 152. 30. — *Mountains* (mont. vertes), chaîne de mont. des Et.-Unis, qui traversent le Connecticut et le Massachusetts.

GREENÆ, pet. p. du Dan., sur l'Aa, près du Catégat; à 13 l. N. E. d'Aarhuus. Lat. N. 56. 24. l. E. 8. 30.

GREENE, c. du New-York (Et.-Unis), au S. de ceux de Schoharie et d'Albany : 19,600 hab. Cattskill, ch.-l. — Autre dans la Pensylvanie, avec un ch.-l. du même nom : 12.600 hab. — Autre dans le Tennessée or. : 9,750 hab. Greenville, ch.-l., à 30 l. E. de Knoxville.

GREENEVILLE, pet. v. commerç. de la Caroline du N. (Et.-Unis), dans le c. de Pitt; à 9 l. de Washington.

GREENOCK, v. marit. du c. de Renfrew (Ecosse), à l'emb. de la Clyde; avec une rade spacieuse et sûre, protégée par un chât.; bien bâtie, fort commerç. : 19.050 hab. Raffin. de sucre, corderies; fabr. de savon et de chandelles, etc.; manuf. de toiles à voiles; chantier de construct : pêche du hareng. A 6 l. O. de Glascow. Lat. N. 55. 57. l. O. 2. 38.

GREENSBURG, b. de la Pensylvanie (Et.-Unis), ch.-l. du c. de Westmoreland : 900 hab.

GREENVILLE, c. de la Virginie (Et.-Unis), au N. de la Caroline sept. : 10 l. de long. 8 de large; 6,900 hab. — Autre dans la Carol. mérid., au N. de celui de Penderton : 13.200 hab. Greenville, ch.-l. — V. du c. de Darlington, dans la Caroline du S., sur la Grande-Pédée. — Autre, ch.-l. du c. de Jefferson, dans le Mississipi (Et.-Unis).

GREENWICH, jolie v. du c. de Kent (Angl.), sur la rive dr. de la Tamise : 16,950 hab. Fameux hôpit., bâti par Guillaume III, pour les marins invalides; bel observatoire d'où les Angl. comptent leur prem. mérid., sur une pet. colline, au mil. d'un parc délicieux : patr. d'Elisabeth et de Marie. Sur la rive opposée, chantier de la Compagnie des Indes occid. A 2 l. O. de Londres. Lat. N. 51. 28. l. O. 5. 20. — V. du c. de Cumberland, dans le New-Jersey (Et.-Unis), à 27 l. S. q. O. de Philadelphie.

GREFEUILLE, *Caraman*, H.-Gar. (Languedoc).

GREFFEIL, *Limoux*, Aude (Languedoc).

GREFFIER (le), *Rambouillet*, Seine-et-Oise (Ile-de-France).

GREFFIÈRE (la), *Linas*, Seine-et-Oise (Hurepoix).

GREGNILUX, *Feurs*, Loire (Forez).

GRÉGOIRE (St.-), *Séverac*, Aveiron (Rouergue).

— , *Rennes*, Ille-et-Vilaine (Bretagne).

— , *Lausun*, Lot-et-Gar. (Agénois).

— , *Albi*, Tarn (Languedoc).

— d'Ardenne (St.-), *St.-Genis*, Charente-Infér. (Saintonge).

— de-Tortusson (St.-), *St.-Antonin*, Tarn-et-Gar. (Rouergue).

— du-Vièvre (St.-), *Pont-Audemer*, Eure (Norm.).

GREGORIO (San), v. de la Princip.-Citér. (roy. de Naples): 4.200 hab. A 3 l. S. de Muro.

GREGORZEWO, pet. v. du palat. de Masovie (Pol.): 600 habitants.

GRÉGY, pet. vill. de l'Ile-de-Fr. (Seine-et-Marne), arr. de Melun, sur la riv. d'*Yerres* : env. 130 habit. Grains et vignes : chât. A 6 l. et dem. S. E. de Paris, une demi-l. S. de *Brie-Comte-Robert*.

GREHAIGNE, *Pontorson* (*Manche*), Ille-et-Vilaine (Bretagne).

GREHIERS, *Metz*, Moselle (Pays-Messin).

GREIFENBERG, pet. v. de la rég. de Liegnitz (Prusse), sur la Queis : 3,400 hab. — Autre avec un chât., rég. de Postdam; à 6 l. S. de Prenzlow. — Autre, dans la Poméranie-Ultér., sur la Réga, avec un chât. — Autre sur la Drave, dans la B.-Carinthie (empire d'Autriche).

GREIFENHAGEN, *Viritium*, pet. v. de la Poméranie prussienne, ch.-l. de cerc., sur un des bras de l'Oder : 3.400 hab. Fabr. de toiles, teintureries, distilleries, etc. A 4 l. S. de Stettin.

GREIFFENSÉE, pet. v. de Suisse, sur le lac du même nom; cant. et à 3 l. de Zurich. Chât.; distill. de kirschwasser.

GREIFFENSTEIN, pet. v. prussienne de la Wétéravie, sur le Westerwald; avec un chât. fort. A 16 l. N. de Mayence — Autre dans la B.-Autr., sur le Danube; à 4 l. N. O. de Vienne.

GREIFSWALD, v. de Prusse, ch.-l. de cerc., avec un p. sur la Balt. : 6.800 hab. Univers., observatoire, manuf. et salines : jadis impér.; murailles flanquées de tours. Rég. et à 6 l. S. E. de Stralsund.

GREIGES, *Dieppe*, Seine-Infér. (Normandie).

GREIN, *Grucka*, pet. v. de la H.-Autr., avec un chât.; près du Danube. A 30 l. O. de Vienne, 12 E. de Lintz.

GREITZ. Voy. GRAITZ.

GREIWEILER, pet. v. du cerc. bavarois du Rhin, sur l'Appel : 700 habitants.

GRÊLE (la), *Saint-Symphorien-de-Lay*, Loire (Beaujolais).

GRELLOTTE, *Condom*, Gers (Gascogne).

GREMATSCHEV, pet. v. commerç. de la Russie d'Eur., dans le gouv. de Tula.

GREMBERGEN, c. de la prov. de la Flandre orient. (Belg.), à 1 l. de Zele, et 3 q. de l. de Termonde. 2.012 habitants.

GREMECEY, *Château-Salins*, Meurthe (Lorr.).

GREMETSCH, pet. v. du gouv. de Czernigov (Russie d'Europe).

GREMEVILLERS, *Songeons*, Oise (Beauvoisis).

GREMILLY, *Damvillers*, Meuse (Lorraine).

GRÉMOMÉNIL, *Bruyères*, Vosges (Lorraine).

GRÉMONVILLE, *Ivetot*, Seine-Infér. (Norm.). Anc. marquisat.

GREMSDORF, vill. et chât. du cerc. du Necker (Bav.), sur l'Aisch.

GRENACHE, pet. vill. et côte du territ. de *Perpignan* (Pyrén.-Or.), où l'on récolte l'excell. vin de ce nom.

GRENADE (roy. de), gr. prov. marit. d'Esp., b. N. par la Nouv.-Castille, O. par l'Andalousie, E. par le roy. de Murcie, S. par la Médit. : 82 l. de long, 16 à 30 de large; 4 évêchés, 700,000 h : entrecoupée de hautes mont. incultes, comme celles d'Esp., excepté les Alpuxarras que les Maures ont défrichées; abonde en grains, vin, huile, lin, chanvre, excell. fruits, cire, miel, raisins, mûriers pour quantité de vers à soie; indigo, café et sucre sur les côtes; forêts produisant noix de Galle, palmiers et chênes dont le gland a le goût des noisettes les plus fines; mont. et carr. de marbre, mines de différentes espèces, so. minér. Cette prov., la dernière que les Maures aient possédée en Esp., est encore couverte de leurs monuments. — (*Grenata*), gr. et belle v. d'Esp., capit. de la prov. du même nom, dans une des vallées les plus fert. et les plus délic., entre le Daro et le Xénil : 66,000 habit. Elle est située sur 2 collines dont l'Alhambra, anc. résid. des rois maures, couronne le double sommet : étendue presque égale à celle qu'elle occupait au temps de sa splendeur; rues sales, aqueducs détruits, amphithéâtre pour le combat du taureau; édifices publ. magnif., parmi lesq. la cour de

Digitized by Google

justice et la cathédr., où l'on voit un superbe mausolée élevé à Philippe Ier et à son épouse, et un autre à Ferdinand et Isabelle, ainsi que le tombeau de Christophe Colomb : siége d'un archevêché et d'une univ. L'Alhambra, qui ressemble plutôt à une citad. qu'à autre chose, est peu remarq. sous le rapport de son archit. extér.; mais rien ne saurait égaler la richesse et la variété de ses appartements. Le palais d'été appelé *Généralife*, sur une colline voisine, est un autre monument de la magnificence des princes maures. Comm. de soie la meill. de l'Europe; fabr. de soieries, étoff. de laine, cuirs, salpêtre et poudre. Patr. de Suarez et de Louis de Grenade. Auprès, ruines de l'anc. *Elliberis*, où l'on trouva des manuscrits grecs, latins, arabes et d'une langue inconnue, avec les actes du concile d'Elvire sur des lames de plomb. Tombée au pouvoir des Maures en 711, Grenade rentra dans la possession des Espagn. en 1492. A 25 l. N. E. de Malaga, 92 S. de Madrid. Lat. N. 37. 16. l. 1. 26. — (*Nouvelle*), anc. vice-royauté de l'Amér. mérid., entre les 3. 30. de lat. S. et 1. 12. de lat. N.; bornée N. par la mer des Caraïbes et la province de Costa-Rica, E. par le gouv. de Caraccas et les Guianes espagn. et portugaise, S. par le fl. des Amazones et le Pérou, O. par l'Oc.-Pacif.: 383 l. de long, 100 de large, 1,800,000 hab.; plus gr. riv., dont les princip. sont la Magdelena et le Rio de Bogota; climat très-varié. Cerfs, ours, lapins, chats sauvages, dans les montagnes; jaguars, lions, léopards, chats-tigres, singes, etc., dans les plaines et les forêts; reptiles très-dangereux. Mines d'or, argent, platine, cuivre, plomb, mercure, émeraudes; excell. bois de teint. et de construction; acajou, vanille, cacao, coton d'une belle qualité, tabac, cochenille, café, drogues médicinales, entre autres le quinquina et la contrayerva : comm. peu consid. Cette vaste contrée ne fut soumise par les Espagn. qu'en 1547, après une vigour. résistance de la part des indigènes; elle fait part. auj. de la nouv. républ. de Colombie, et renferme les prov. de Jean de Bracamoros, de Quixos, de Maynas, de Quito, de Tacames, de Popayan, d'Antioquia, de Santa-Fé, de San-Juan-de-los-Llanos, de Mérida, de Santa-Martha, de Carthagène, de Choco, de Darien, de Panama et de Veragua. Santa-Fé de Bogota, cap. — V. de la prov. de Nicaragua (Amériq. sept.), près d'un lac du même nom. Comm. consid. en cochenille, indigo, peaux et sucre. Pillée par les flibustiers français en 1665 et 1675. Dans le Nouv.-Mexique, à 19 l. S. S. E. de Léon. Lat. N. 10. 12. l. O. 90. 6. — (la), île de l'Amérique, une des Antilles angl. : 8 l. de long du N. au S., 4 de large. On y comptait, en 1811, 29,381 esclaves, 771 blancs, 1,210 gens de couleur libres; en tout 31,362 hab. Mont. d'où découlent des so. et des ruiss. nombr.; très-fert. en sucre, café, tabac, indigo, etc. V. capit., St.-George. Découverte par Christophe-Colomb en 1498; à la France depuis 1650 jusqu'en 1762, époque à laq. elle fut cédée à l'Angl. A 30 l. N. O. de Tabago. Lat. N. 12. 21. l. O. 64. 3.

GRENADE-SUR-GARONNE, petite v. de l'Armagnac (Haute-Garonne), chef-lieu de cant.; bureau de p., 3,500 hab. Vins et soie en abond. au territ. Arr. et à 6 l. N. N. O. de Toulouse, 162 S. de Paris.

GRENADE-SUR-L'ADOUR, pet. v. de Gascogne (Landes), chef-lieu de cant.; bur. de p., 1,550 habitants. Arr. et à 3 l. S. de Mont-de-Marsan, 179 S. O. de Paris.

GRENADETTE, *Auch*, Gers (Armagnac).

GRENADILLAS ou GRENADINES, groupe de 23 petites îles (Antilles), entre Saint-Vincent et la Grenade, parmi lesquelles on distingue Cariacou et l'île Ronde. Climat sain, eau très-rare; coton, café, indigo, sucre, etc. Aux Anglais depuis 1783. Lat. N. 12. 55. l. O. 63. 55.

GRENANT, *Sombernon*, Côte-d'Or (Bourg.).

—, *Champlitte* (*Haute-Saône*), Haute-Marne (Champ.).

GRENAY, *La Verpillière*, Isère (Dauphiné).

—, *Béthune*, Pas-de-Calais (Artois).

GRENCOURT, *Cintrey*, Haute-Saône (Franche-Comté).

GRENDEL. Voy. ATTERT.

GRENDELBRUCK, *Molsheim*, Bas-Rhin (Alsace) : 1,100 hab.

GRENELLE, *Paris*, Seine (Ile-de-France). Fabr. de produits chimiques. Il y avait dans la plaine de Grenelle une poudrière, dont l'explosion, en 1794, jeta l'épouvante dans tout Paris. Les constructions nombreuses que l'on fait actuellement dans cette plaine, la transformeront bientôt en un faubourg de la capitale.

GRENERIE (la), *Uzerche*, Corrèze (Limousin). Forges considérables.

GRENESEY. Voy. GUERNESEY.

GRENET, *Etampes*, Seine-et-Oise (Beauce).

GRENEVILLE, *St.-Vaast*, Manche (Normandie).

GRENIER-MONGON, *Massiac* (*Cantal*), H.-Loire (Auvergne).

GRENIEUSEVILLE, *Conches*, Eure (Norm.).

GRENING, *Puttelange*, Moselle (Lorraine).

GRENOBLE, *Gratianopolis*, *Cularo*, belle et anc. v., ci-devant capitale du Dauphiné (Isère), dans une plaine fertile, au pied d'un chaînon des Alpes, sur l'Isère qui la divise en deux parties; ch.-l. de préfect., d'arr. et de cant.; cour royale pour les dép. des H.-Alpes, Drôme et Isère, trib. de prem. inst. et de commerce, chambre des manuf., bourse de commerce; évêché suffr. de Lyon, académie de l'univ., écoles de droit et d'artill., collége royal, école second. de médecine, gr. et pet. sémin. diocés., congrégat. relig.; chef-lieu du 17e arr. forest. et de la 7e divis. milit., inspect.-forest.; musée, cabinet d'hist. natur. et d'antiquité, jardin de botanique, bibliothèque publiq. de 58,000 volum., arsenal, hospice, théât.; relais et bureau de p. : 24,500 habitants. Rues larges et régul., mais mal bâties; édif. remarquabl. : l'hôtel de Lesdiguières, auj. hôtel-de-ville, le palais de justice, de construction gothique, et la cathédr. : au centre de la v., ruines d'une anc. citad. Industrie et comm. : ganterie, pelleterie, chamoiserie, draperie, bois, lin, chanvre, fer, etc.; fabr. de toiles, indiennes, ratafiat de cerises; imprim., librairie, papeterie, drogueries. Foire de 3 j. les 22 janv., lundi saint, 14 août, 4 septembre : bestiaux, soies, laines, cuirs, etc. Jolies promenades, 14 mais. de bains. Patrie de Bayard, Mably, Condillac, Vaucanson, dont on y voit les statues. L'arrondissement est divisé en 20 cantons. A 11 l. S. O. de Chambéry, 16 S. E. de Vienne, 146 S. q. E. de Paris. Lat. N. 45. 11. l. E. 3. 23.

GRENOIX, *Tannay*, Nièvre (Nivernais).

GRENONVILLERS, *Rambouillet*, Seine-et-Oise (Ile-de-France).

GRENORD, *Chabanais*, Char. (Angoumois).

GRENOUILLE (la), *Houdan*, Seine-et-Oise (Ile-de-France).

— (la), *Toulon-sur-Mer*, Var (Provence).

GRENOUILLÈRE (la), *Paris*, Seine (Ile-de-Fr.).

— (la), *Angerville*, Seine-et-Oise (Beauce).

GRENOUILLES (les), groupes de rochers, à peu de distance de la Jamaïque (Antilles). Lat. N. 17. 32. l. O. 78. 52.

GRENOUX, *Laval*, Mayenne (B.-Maine).

GRENTEVILLE, *Caen*, Calvados (Normandie).

GRENTZING, *Altkirch*, H.-Rhin (Alsace).

Digitized by Google

GRENVILLE, canal du gr. Océan, sur la côte occid. de l'Amériq., entre l'archipel de Pitt et la côte de la Nouv.-Cornouaille.

GRENY, *Collonge*, Ain (Pays-de-Gex).

—, *Dieppe*, Seine-Inf. (Normandie).

GREOLIÈRE (Haute *et* Basse), *Grasse*, Var (Provence).

GREOUX, rel. de p., *Riez*, Basses-Alp. (Provence). Eaux minér. chaudes : 1,200 hab.

GREPIAC, *Auterive*, Haute-Garonne (H.-Lang.).

GRESILLON, *Poissy*, Seine-et-Oise (Ile-de-Fr.).

GRESILLONS (les), *Houdan*, Seine-et-Oise (id.).

GRESME (Forêt de), *Gaillac*, Tarn (Lang.).

GRESSAIS (les), *Versailles*, Seine-et-Oise (Ile-de-France).

GRESSE, *Grenoble*, Isère (Dauphiné).

GRESSÉE (la), *Mantes*, Seine-et-Oise (Mantois).

GRESSEY, vill. de l'Ile-de-Fr. (Seine-et-Oise), arr. de Mantes : envir. 330 habit., y compris la ferme de *Brunelle*, anc. fief, et la maison isolée de *la Barre*. A 13 l. O. de Paris, 1 l. un q. de *Houdan*.

GRESSOUX, *Vesoul*, H.-Saône (Fr.-Comté).

GRESSIE ou **GRESSEC**, v. autref. cons., sur la côte N. E. de l'Ile de Java, habitée en partie par des Chinois qui y ont un temple. Salpétrières cons.; manque d'eau, territ. malsain. Lat. S. 7. 9. l. E. 110. 30.

GRESSY, pet. vill. de l'Ile-de-Fr. (Seine-et-Marne), sur la riv. de *Beuvronne* : env. 80 habit. Grains et prairies; moulin : anc. château presqu'entièrement démoli; jolie maison de camp. embellie par le cél. chimiste Maquer, avec une font. d'eau minér ferrug. A 6 l. et demie N. E. de Paris, une demi-l. N. de *Claye*.

GRESTAIN, *Honfleur* (*Calvados*), Eure (Norm.). Anc. abb. de Bénédictins.

GRESTEN, gr. vill. de la B.-Autriche, sur le Pet.-Erlof; à 4 l. N. E. de Waidhoven.

* **GRESTONIE**, pet. pays de la Grèce, aux confins de la Thrace et de la Macédoine.

GRESWEILER, *Molsheim*, Bas-Rhin (Alsace). Forge.

GRETHSIEHL ou **GRETHE**, pet. p. de la Frise or. (Hanovre) : 600 hab. A 4 l. N. O. d'Embden.

GRETNA-GREEN. Voy. GRAITNEY.

GREUSSEN, pet. v. de la Haute-Saxe (Allem.), sur l'Elbe, dans la princip. de Schwarzbourg-Sonderhausen : 1,500 hab. A 6 l. S. d'Erfurt.

GREUVILLE, *Omonville*, Seine-Inférieure (Normandie).

GREUX, *Neufchâteau*, Vosges (Lorraine).

GRÈVE (la), *Chantonay*, Vendée (Poitou).

GREVELDANGE. Voy. STADBREDIMUS.

GREVELDUINS-KAPEL, b. de la Sud-Holl. 1,350 habitants

GREVEN, pet. v. de Prusse, sur l'Ems : 3,450 hab. Rég. et à 4 l. N. E. de Munster.

GREVENBICHT, c. de la prov. de Limbourg (Belg.), à 3 l. de Meersen, et 3 lieues 2 tiers de Maestricht. 1,010 habitants.

GREVENBROICH, pet. v. du gr.-d. du Bas-Rhin, (Prusse), sur l'Erve; à 5 l. N. E. de Juliers.

GREVENMACHEREN. Voy. GRAVENMACHEREN.

GREVENSTEIN, b. de la rég. d'Arnsberg (Prusse) : 500 hab. A 6 l. O. de Brilon.

GREVESMUHLEN, pet. v. du d. de Mecklembourg Schwerin : 1,400 habit. Fabr. de toiles. A 6 l. O. de Wismar.

GREVILLE, *Cherbourg*, Manche (Normandie).

GREVILLERS, *Bapaume*, p. de Calais (Artois).

GREVILLY, *St.-Oyen*, Saône-et-Loire (Bourgog.).

GREVRARD ou **GRÆFRATH**, b. de l'anc. d. de Berg (Prusse), sur l'Ilterdach : forges et coutellerie renommée. Rég. et à 6 l. S. E. de Dusseldorf.

GREY, cap sur la côte occ. de l'Amér. sept. Lat. N. 49. 19. l. O. 125. 50.

GREZ (les), rel. de p., *Méry-sur-Seine*, Aube (Champagne).

— (le), *Grenade-sur-Garonne*, H.-Gar. (Armagnac).

—, *La Ferté-Bernard*, Sarthe (Maine).

— (le), *Sillé-le-Guillaume*, Sarthe (Maine).

— (les), *Lagny*, Seine-et-Marne (Brie).

—, vill. du Gatinais (Seine-et-Marne), arr. de Fontainebleau. Populat., y compris le ham. de *Huley*, l'aub. de *la Maison Blanche* et le *Moulin du Roi* sur le *Loing*, env. 600 h. Grains, vignes, bois et prairies : restes d'un vieux chât., qui fut, dit-on, habité par la reine Blanche. A 16 l. et dem. S. S. E. de Paris, 1 l. et demie de *Nemours*.

GREZ ou **GRETZ**, vill. de la Brie (Seine-et-Marne), arr. de Melun : env. 450 habit. Grains, bois et prairies; tuilerie : chât. de *Vignolles*, avec un parc. A 7 l. S. de Paris, une dem.-l. O. de *Tournan*.

GREZ-EN-BOUÈRE, ch.-l. de cant. ; arr. et à 3 l. N. E. de *Château-Gontier*, Mayenne (Anjou).

GRÉZAC, *Coze*, Char.-Infér. (Saintonge).

—, *Villeneuve-sur-Lot*, Lot-et-Gar. (Agénois).

GREZAS, *Valence-d'Agen*, id.

GREZ-DOICEAU, c. de la prov. de Brabant (Belg.), à 3 l. de Louvain. 2,354 hab.

GREZE (la), *Caylux*, Tarn-et-Gar. (Quercy).

GREZELS, *Castelfranc*, Lot (id.).

GREZES, *Carcassonne*, Aude (Languedoc).

—, *Terrasson*, Dordogne (Périgord).

—, *Figeac*, Lot (Quercy).

—, *Albi*, Tarn (Languedoc).

— la-Clauze, *Langeac*, H.-Loire (Auvergne).

— le-Château, *Marvejols*, Lozère (Gévaudan).

GREZET (le), *Castel-Jaloux*, Lot-et-Garonne (Guienne).

GREZ-HAMEL, *Grandvilliers*, Oise (Beauv.)

GREZIAN, *Arreau*, H.-Pyrén. (Gascogne).

GREZIAT, *Mâcon* (*Saône-et-Loire*), Ain (Bresse).

GREZIC (Ile), *Vannes*, Morbihan (Bretagne).

GREZIEUX-LA-VARENNE, *Lyon*, Rhône (Lyonn.)

— le-Fromental, *Montbrison*, Loire (Forez).

— le-Marché, *Chazelles* (*Loire*), Rhône (Forez).

GREZIGNAC, *Mareuil*, Dordogne (Périgord).

GREZIGNY-SOUS-STE.-REINE, *Flavigny*, Côte-d'Or (Bourgogne).

GREZILLAC, *Libourne*, Gironde (Guienne).

GREZILLE (la), *Doué*, Maine-et-Loire (Anjou).

GREZILLÉ, *Les Roziers*, Maine-et-loire (Anjou).

GREZIN, *Collonge*, Ain (Pays de Gex); sur le Rhône.

GREZ-NEUVILLE, *Le Lion-d'Angers*, Maine-et-Loire (Anjou).

GREZOLLES, *Roanne*, Loire (Forez).

GREZZANO, pet. v. du roy. Lomb.-Vénit., à 5 l. de Vérone. Au voisin., pont naturel de Veja, joignant 2 mont., et formé d'une seule arche de 50 pi. de large sur 114 de haut.

GRIALOU, *Figeac*, Lot (Quercy).

GRIASNUAHA, pet. v. de la Russie d'Eur., habitée par des Allemands; gouv. et 18 l. S. S. O. de Saratow.

GRIAZOWETZ, v. de la Russie d'Eur.; gouv. et à 91. E. S. E. de Vologda.

GRIBOMONT. Voy. ST. MÉDARD.

GRICOURT, *St.-Quentin*, Aisne (Picardie).

GRIEDE (St.-), *Nogaro*, Gers (Armagnac).

GRIEGE, *Mâcon* (*Saône-et-Loire*), Ain (Bresse).

GRIES, montagne du H.-Valais, entre ce pays et

Digitized by Google

la vallée de Formazza. Haut. du passage, 7,336 pi. Son glacier donne naissance à la Tosa, qui forme une cascade de 400 pi., la plus belle de Suisse après celle de Schaffhausen.

GRIES, *Strasbourg*, Bas-Rhin (Alsace) : 900 habit.

GRIESBACH, *Haguenau*, B.-Rhin (Alsace).

—, *Saverne*, id.

—, *Colmar*, H.-Rhin, id.

GRIESBACH, b. de Bav., dans le cerc. du Bas-Danube : 800 hab. Très-belle terre à porcelaine dans les env. A 4 l. E. de Passau.

GRIESBERG, *Thionville*, Moselle (Lorraine).

GRIESHEIM, gr. vill. de la Hesse (Allem.) : 1,700 hab. A 2 l. O. q. S. de Darmstadt.

GRIESHEIM, *Benfeld*, B.-Rhin (Alsace).

—, *Strasbourg*, id.

GRIESKERRIE, une des pet. îles Schetland (Écosse). Lat. N. 60. 32. l. O. 3. 18.

GRIESKIRCHEN, v. de la H.-Autr., à 3 l. d'Efferding.

GRIESSEN, vill. du gr.-duché de Bade : 1,100 h. A 6 l. S. O. de Fribourg.

GRIETZILL. Voy. GRETHSIEHL.

GRIFFEN, pet. v. de la Haute-Carinthie (emp. d'Autriche).

GRIFFON, *Villeneuve-St.-Georges*, Seine-et-Oise (Ile-de-France).

GRIFFONOTES (les), rel. de p., *Langres*, Haute-Marne (Champagne).

GRIFOUL (la), *Castres*, Tarn (Languedoc).

GRIGNAN, pet. v. de Provence (Drôme), sur la Letz, ch.-l. de canton ; arrond. et à 5 l. S. de Montelimart, 1 de *Taulignan* : 1,700 habit. On y voit le tombeau de madame de Sévigné, qui y mourut en 1696. Le château dont elle parle si souvent dans ses lettres, fut démoli pendant la révolution. Anc. comté.

GRIGNAN, *Vic-Fezensac*, Gers (Gascogne).

GRIGNEUSEVILLE, *Tôtes*, Seine-Inf. (Norm.).

GRIGNEVILLE, *Pithiviers*, Loiret (Gatinais).

GRIGNO, gr. vill. du Tyrol, sur les front. du roy. Lomb.-Vénit. Récolte abondante de soie.

GRIGNOLS, chef-lieu de canton, *Neuvic*, Dordogne (Périgord) : 1,150 hab. Arrond. et à 4 l. de Périgueux.

GRIGNOLS, ch.-l. de canton de l'arr. et à 3 l. S. E. de *Bazas*, Gironde (Guienne) : 1,350 hab.

GRIGNON, *Montbard*, Côte-d'Or (Bourgogne).

—, *Voncelin*, Isère (Dauphiné).

—, hameau et maison de campag. (Seine). Voyez THIAIS.

—, *Limours*, Seine-et-Oise (Ile-de-France).

—, beau chât. et très-grand parc (Seine-et-Oise). Voy. THIVERVAL.

—, *Palaiseau*, Seine-et-Oise (Ile-de-France).

GRIGNONCOURT, *La Marche*, Vosges (Barrois).

GRIGNY, *Dormans*, Marne (Champagne).

—, *Hesdin*, Pas-de-Calais (Artois).

—, *Lyon*, Rhône (Lyonnais), près du Rhône. Culture des vers à soie ; chapellerie.

—, vill. de l'Ile-de-France (Seine-et-Oise), arrond. de Corbeil : env. 400 habit., avec les maisons isolées dites les *Porcherons*. Grains et vignes ; chât. : mais. de camp. très-ancienne, dite l'*Arbalète*. A 5 l. et demie S. de Paris, 2 S. E. de Longjumeau (*Ris*).

GRIGORIOPOL, v. moderne du gouv. de Cherson (Russie), sur le Dniester : 2,500 hab., la plupart Arméniens. Fabriq. de colonnades et de soieries. A 7 l. de Bender.

GRIGY, *Metz*, Moselle (Pays-Messin).

GRILLEMONT, *St.-Maure*, Indre-et-Loire (Touraine).

GRILLON, *Dourdan*, Seine-et-Oise (Hurepoix). Fabriq. d'indiennes, basins, calicots, mousseline, percale, piqués.

GRILLON, *Valréas*, Vaucluse (Comtat).

GRILLONS (les), rel. de p., *Digne*, Basses-Alpes (Provence).

GRILLOT (les Grands), *Vesoul*, H.-Saône (Franc.-Comté).

GRILLY, *Gex*, Ain (Pays de Gex).

GRIMAL, *Rhodez*, Aveiron (Rouergue).

GRIMAUCOURT, *Commercy*, Meuse (Lorraine).

—, *Etain*, Meuse (Barrois).

GRIMAUD, *Athenopolis*, pet. v. de Prov. (Var), sur un ruiss., près de la Médit. et du go. de son nom ; ch.-l. de cant. de l'arr. et à 8 l. S. de Draguignan, 4 du *Luc*. Mine de plomb au territ.

GRIMAUDIÈRE (la), *Mirebeau*, Vienne (Poitou).

GRIMAUX, *Noyers*, Yonne (Bourgogne).

GRIMBERGEN ET BORGT, c. de la prov. de Brab. (Belg.), à 1 l. de Wolvertem, et 2 de Bruxelles. 3,344 hab.

GRIMBOSC, *Harcourt*, Calvados (Normandie).

GRIMBOURG, *Grimburgum*, petite v. de l'ancien électorat et à 7 l. S. E. de Trèves.

GRIMBUSTERHOLM, une des petites îles Orcades (Écosse), près de la v. de Stromness.

GRIMÉNIL, *Coutances*, Manche (Normandie).

GRIMLINGHAUSEN, gr. vill. de la rég. de Dusseldorf (Prusse) : 1,400 hab.

GRIMM ou GRIMMEN, pet. v. de Prusse : 1,400 h. Rég. et à 7 l. S. de Stralsund.

GRIMMA, *Grima*, pet. v. de Misnie (roy. de Saxe), sur la Mulde : 3,000 hab. Collége protestant ; manuf. de lainages, linge de table et coton : comm. en bois et en terre à foulon. A 6 lieues E. S. E. de Leipsick.

GRIMMI, v. de la Géorgie (Turq. Asiat.).

GRIMMINGEN, c. de la pr. de la Flandre or. (Belgique), à 1 l. de Grammont et 4 l. 3 q. d'Audenarde. 477 hab.

GRIMONE, *Die*, Drôme (Dauphiné).

GRIMONT, *Metz*, Moselle (Pays-Messin).

—, *Doulens*, Somme (Picardie).

GRIMONVILLE, *Coutances*, Manche (Norm.). Pet. p. : comm. de chaux.

GRIMONVILLER, *Vezelize*, Meurthe (Lorraine) : comm. de fruits ; fabr. de ruches d'abeilles.

GRIMPERET (le), *Palaiseau*, Seine-et-Oise (Ile-de-France).

GRIMSAY, petite île sur la côte d'Écosse (Hébrides).

GRIMSBY (le Gr.-), b. marit. du cant. de Lincoln (Angl.), à l'emb. de l'Humber : 2,747 hab. A 6 l. N. de Londres. 2 dép. au parlem.

GRIMSEL, h. montag. des Alpes, entre le cant. de Berne et le Haut-Valais (Suisse), près du Finsteraarhorn : sup. glaciers ; hospice de 7 lits, à 5,628 pieds d'élévat. au-dessus du niveau de la mer. Le col est à 6,570 pieds, et le Seidelhorn, son plus haut pic, à 8,580 pieds ; très-riche mines de cristaux sur le Zinkenstoch. L'Aar y prend sa so.

GRIMSKIAR, forter. de Suède, dans la pr. de Smaland, entre Oeland et Calmar.

GRINAA ou GRINSTADT, v. du Jutland (Dan.), sur le Catégat.

GRINDELWALD, village du cant. de Berne, dans la vallée du même nom, au pied des plus cél. glaciers de la Suisse. La vallée, à 3,130 pieds au-dessus du niv. de la mer, est ent. de montagnes élevées, telles que le Scheideck (6,045 pi.), le Wetterhorn (11,455 pi.), l'Eiger (12,268 pi.). Endroit le plus digne de l'attent. des voyag.

Digitized by Google

GRINDORF, *Bouzonville*, Moselle (Lorraine).

* **GRINÉENS**, pp. Scythes, voisins des Massagètes.

GRINNAN, île d'Écosse, une des pet. Hébrides. Lat. N. 58. 1. l. O. 9. 24.

* **GRINNICUM**, Grasse.

GRINNINGEN, petite v. de Suisse; canton de Zurich.

GRINSTEAD (East), b. du c. de Sussex (Angl.); à 11 l. S. de Londres. Deux dép. au parlem.

GRINVAL, *Pontoise*, Seine-et-Oise (Ile-de-Fr.).

GRIOULT (le), *Condé-sur-Noireau*, Calvados (Norm.).

GRIP, *Bagnères*, H.-Alpes (Bigorre).

GRIPIÈRE (la), *Pontoise*, Seine-et-Oise (Ile-de-France).

— (la), *Trappes*, id.

GRIPPEL, vill. de la princ. de Zell (B.-Saxe); remarq. par ses mines d'alun.

GRIPPON (le), *La Haye-Paynel*, Manche (Normandie).

GRIPPORT, *Charmes* (*Vosges*), Meurthe (Lorr.).

GRIPSWALD. Voy. GREIFSWALD.

GRIPT, *Niort*, Deux-Sèvres (Poitou).

GRISECOURT, *Pont-à-Mousson*, Meurthe (Lorraine).

GRISELLES, *Laignes*, Côte-d'Or (Bourgogne).

— lès-Ferrières, *Montargis*, Loiret (Gatinais).

GRISIGNONA, pet. v. de l'Istrie (emp. d'Autr.); à 4 l. E. de Capo-d'Istria.

GRISKAY, une des pet. Hébrides (Écosse), près de Barra.

GRISON, une des pet. Grenadines (Antilles), entre les îles de Cariacou et du Diamant : inhabitée.

GRISONS (les), *Rhæti*, cant. or. et l'un des plus étendus de la Suisse, entre la H.-Autr., le roy. Lombard-Vénit., et les petits cantons du Tésin, d'Uri, de Glaris et de Saint-Gall : 55 l. de long du N. au S., 280 l. carr. de superf.; 73,000 hab.; hardis, courageux et jaloux de leur liberté, parmi lesquels 28,000 catholiq. et le reste protestants; 26,000 parlent allemand, 10,000 italien et 37,000 l'ancien rhétien, dont il y a deux dialectes : le romaïque et le latin. Territ. divisé par la natur. en 5 vallées : celles du Rhin antérieur et postér., de l'Engadine ou de l'Inn, de l'Albula et du Prettigau, lesquelles renferment env. 60 vallées principales et nourrissent 80,000 bêtes à cornes. Pays traversé par plusieurs chaînes élevées des Alpes, où le Rhin, l'Inn et beaucoup d'autres riv. prennent leur so.; climat varié; récolte de blé, fruits et vin; substances minérales très-abondant.; manuf. dans l'enfance. Exportation de bestiaux, bois, minéraux; importation de blé, sel, linge de table, draps d'Angl. et de France. Ce pays, l'anc. *Rhétie* des Romains, appartint à l'Allemag. jusqu'au 15e siècle, qu'il secoua le joug et forma trois pet. républiq. indép., connues sous le nom de ligue *Grise*, ligue de *Cadée* et ligue des *Dix-Droitures* ou des *Dix-Juridictions* : elles s'allièrent aux Suisses en 1497; et en 1798 les Grisons furent admis dans la confédération Helvétique à laquelle ils fournissent un contingent de 1,200 homm., et un subside de 18,750 fr. Gouv. démocrat.; grand conseil composé de 65 membres, nommés par les habitants mâles âgés de plus de 16 ans. Coire, cap.

GRISSAC, *Lavaur*, Tarn (H.-Languedoc).

GRISSAU, anc. abbaye de Silésie, ordre de Cîteaux; dans le d. de Schweidnitz.

GRISSELHAM, pet. v. de Suède, avec un assez bon p. sur le go. de Bothnie, dans le voisinage de la Finlande.

GRISY, *Croissanville*, Calvados (Normandie).

— aux-Plâtres, vill. du Vexin (Seine-et-Oise), arr. de Pontoise. Pop., y compris le ham. de *Berval*, env. 500 habit.; carr. et fours à plâtre: belle mais. de camp., dite le *Château de Butel*. A 9 l. et demie N. O. de Paris, 1 l. 1 q. de Marines (*Pontoise*).

GRISY-SUINES, vill. de la Brie (Seine-et-Marne), arr. de Melun : env. 900 habit., y compris les ham. de *Suines* et de *Cordou*. Grains, vignes et bois. Chât. de *la Grange-le-Roi*, bâti par François I; ci-devant seigneurie et marquisat; ent. de fossés remplis d'eau, avec ponts-levis: autre chât. dit de *Villemain* : A 7 l. un q. S. E. de Paris, 3 q. de l. de *Brie-Comte-Robert*.

GRISY-SUR-SEINE, *Bray-sur-Seine*, Seine-et-Marne (Champagne).

GRITA, v. du gouvern. de Caraccas (Colombie) — Riv. du même gouv., se perd dans la Sulia.

GRIVELLE (la), *Brie-Comte-Robert*, Seine-et-Marne (Brie).

GRIVES, *Belvez*, Dordogne (Périgord).

GRIVESNES, *Montdidier*, Somme (Picardie).

GRIVEGNÉE, c. de la prov. de Liége (Belg.); à 1 dem.-l. de cette ville; 2,332 hab.

GRIVILLERS, *montdidier*, somme (Picardie).

GRIVRIS, *Limours*, Seine-et-Oise (Ile-de-Fr.)

GRIVY, *Vouziers*, Ardennes (Champagne).

GRIWHI, v. d'Afr., sur la côte des Esclaves, cap. du Whidah, et résid. du vice-roi depuis la conquête du pays par le Dahomé; dans une plaine sablonneuse, à 1 l. de la mer: env. 8,000 hab Les Anglais y avaient un comptoir, et l'on en tirait jusqu'à 6,000 esclaves par an. Lat. N. 6. 30. l. O. 1. 4.

GRIXALVA, gr. fl. du Mexique; so. dans la prov. de Chiapa, emb au go. du Mexique. Lat. N. 18. 35

GRIZAC, *Florac*, Lozère (Gévaudan).

GRIZOLLES, pet. v. du Languedoc (Tarn-et-Gar.) ch.-l. de cant.; rel. et bur. de p., 2,025 hab. Fabr. de ciseaux. Arr. et à 7 l. S. E. de Castel-Sarrasin, 11 l. de Verdun, 160 S. de Paris (640 kil.)

GRIZOLLES, *Oulchy*, Aisne (Soissonnais).

GROAL. Voy. GARRAWAY.

GROAIN, *Grenoble*, Isère (Dauphiné). Eaux minér.

GROAYS ou **GROAIX**, île de l'Océ., sur les côtes de Bret. (Morbihan), fert. et très-habitée; à 2 l. S. O. de *Port-Louis*. Lat. N. 47. 38. l. O. 5. 46. — Autre sur la côte occ. de Terre-Neuve (Amér. sept.). Lat. N. 51. l. O. 55. 50. — Autre en Ecosse, une des Hébrides.

GROBENDONK, c. de la prov. d'Anvers (Belg.); à 1 l. et dem d'Herenthals, et 4 de Turnhout. 952 h.

GROBINEN, pet. v. du gouv. de Courlande (Russie), sur une riv. du même nom; à 13 l. S. S. O. de Goldingen.

GROBINING, pet. v. de Styrie, sur l'Ems.

GRODECK, quatre pet. v. de Pologne : 1. dans le cerc. de Zaleszczyki (Gallicie), sur le Dniester, à 14 l. O. de Kaminiec; 2. dans le gouv. de Podolie, sur la Smotryca, à 21 l. O. de Kaminiec; 3. dans le gouv. de Grodno (Lithuanie russe), au S. E. de Bialystock; 4. dans la Pologne autrich., sur le Dniester, à 11 l. S. O. de Léopold.

GRODNO, gouv. de Russie, formé de la Lithuanie, et borné par les gouv. de Wilna, de Minsk et de Volhinie : env. 1,020 l. carr. de superf., et divisé en 8 cerc.; 620,000 hab. Territ. plat et couv. de bois, sablonneux, marécageux, néanmoins fert.; blé et nombreux troupeaux. Point de manuf.; Juifs, seuls commerç. — (*Grodna*), v. assez gr., successivement cap. de la Lithuanie russe, du gouv. de Slonin et enfin de celui de son nom, sur la rive dr. du Niémen; jadis lieu des séances de la diète polonaise, auj. bien déchue : 5,000 hab., dont 1,500 Juifs. Forte cidat.; acad. En part. sur une haut., en part. dans une val-

Digitized by Google

lée ; à 36 l. S. O. de Wilna, 57 N. E. de Varsovie. Lat. N. 53. 40. l. E. 21. 29.

GRODZISK, pet. v. de Pologne ; palat. et à 7 l. O. S. O. de Varsovie.

GROENEBERG, pet. distr. du Cap-de-Bonne-Espér., au pt. des monts Nieuwæreld ; d'une gr. fertilité.

GROENLAND (le) (*Terre-Verte*), *Groenlandia*, vaste contrée des terres arctiques, découv. en 982 par l'Islandais Ericke Rande ; entre le détr. de Davis à l'O. et l'Océ. sept. au S. ; bornée E. par la mer Glaciale et un détr. qui la sépare de l'Islande ; traversée du N. au S. par une chaîne de mont. élevées, couvertes de neiges perpétuelles, qui divisent le vieux Groenland en deux part. entre leq. elles rendent toute communicat. impossible. Ses bornes au N. sont ignorées. Hiver rigour. pendant 9 mois, été très-chaud, pendant lequel la terre se couvre d'une sup. végétation. Aurores boréales fréq. et brillant d'un éclat tout particulier ; riv. en pet. nombre et continuellem. obstruées de glaces. Lièvres blancs, rennes, chiens-loups, renards arctiques et ours blancs ; corbeaux très-nombr. ; aigles de la plus grosse espèce, faucons et autres oiseaux de proie ; mers où fourmillent les baleines, phoques, vaches et licornes marines, épées, marsouins, turbots, morues, etc. Env. 20,000 hab. naturels ou étrang., presque tous chrét ; les naturels pet., mais bien proportionnés et gras, figure aplatie, cheveux noirs et plats, teint d'un rouge brunâtre ; habillem. et mœurs semblables à ceux des Esquimaux ; pêcheurs errants, intrépides navigat. dans des canots de peaux : chasse et pêche, occupation des hommes ; les femmes construisent les huttes pour l'hiver ; tentes, habitat. d'été : sang de chien de mer, breuvage favori, eau, boisson ordinaire. Presque point de comm. ; échange de graisse, barbes de baleines, peaux de daims, de renards et de chiens de mer, contre des vêtements et des ustensiles de ménage : 12 colonies danoises sur les côtes, établies depuis 1721 jusqu'en 1759 ; possèdent des bestiaux et un gr. nombre de moutons : il y a eu un évêque ; frères Moraves. Lat. N. 59. 30. jusqu'au 78e.

GROFFLIER, *Montreuil-sur-Mer*, Pas-de-Calais (Picardie).

GROHDE, b. du Hanovre, sur le Weser (princip. de Calemberg) ; à 4 l. S. d'Hameln : 800 hab.

GROINARD, pet. île du c. de Ross (Ecosse). Lat. N. 57. 51. l. O. 7. 57.

GROISE, *Villequiers*, Cher (Berry).

GROISSIAT, *Nantua*, Ain (Bugey).

GROITZSCH, b. du roy. de Saxe, sur l'Elster : 1,100 hab. ; à 5 l. de Leipsick.

GROLAUD, rel. de p., *La Rochelle*, Char.-Infér. (Aunis).

GROLEJAC, *Sarlat*, Dordogne (Périgord).

GROLETTE (la), *Castelnaudary*, Aude (Lang.).

GROL ou GROENLOO, *Grolla*, pet. v. de la Gueldre holl., sur le Slink ; jadis très-forte : 1,900 hab. A 8 l. S. E. de Zutphen.

GROLLAND (Bois), *Les Sables*, Vendée (Poitou).

GROLLE (la). Voy. GRAULLE (la).

—(la), *Montaigu*, Vendée (Poitou).

GROMITZ ou GROENS, b. du Holstein (Dan.), sur la mer Balt. : 800 hab. A 4 l. S. de Cismar.

GRON, *Villequiers*, Cher (Berry).

—, *Sens*, Yonne (Champagne).

GRONARD, *Vervins*, Aisne (Picardie).

GRONAU, pet. v. du roy. de Hanovre, sur la Leine ; siége d'un baill. : 1,500 habit. A 4 l. S. O. d'Hildesheim.—Autre, dans la seigneurie de Salm-Horstmar (Prusse), régence et à 10 l. N. O. de Munster.

GRONDINES (les), pet. v. du Canada (Amériq. septentrionale), sur le fl. St.-Laurent. Lat. N. 46. 36. l. O. 74. 18.

GRONENBACH, pet. v. de Souabe, sur l'Iller (Bavière), dans le cerc. du H.-Danube : 1,500 habit. A 3 l. N. O. de Kempten.

* **GRONIINS ou GRAVIT**, pp. d'Espagne au prom. Celtique.

GRONINGEN, pet. v. des États prussiens ; à 2 l. N. E. d'Alberstadt.

GRONINGUE ou GROENINGEN, grande prov. de Holl., bornée N. par la mer d'Allem., E. par le Hanovre, S. O. par les prov. de Drenthe et de Frise : env. 70 l. carr., 146,000 hab. Territ. plat, marécageux, entrecoupé d'un gr. nombre de canaux. Blé, bois, pâtur. ; fabr. de toiles et de lainages. — (*Groninga*), v. forte, riche et commerçante, ch.-l. de la prov. de ce nom, sur les riv. de Hune, de Fivel et d'Aa : 28,000 hab. Univers. célèbre, sociétés savantes et littéraires, instit. de sourds-muets, douane, arsenal, citad., 3 belles places, port spacieux et commode. Grand commerce de blé, beurre, bétail et lard. Foires de 14 jours ; le 4 mai et le 15 septembre. Patr. de Heemsterhuis et de Schultens. A 4 l. de la mer, 34 N. E. d'Amsterdam, 168 N. E. de Paris. Latit. N. 53. 10. l. E. 4. 15. Voy. CONSTLOX (monument de). — Pet. v. du Wurtemberg : 2,200 habit. A 14 l. E. de Rastadt.—Autre, même royaume ; à 1 l. N. de Crailsheim.

GRONSKAR, phare de la Baltique, sur la côte de Suède, à l'E. de Stockholm. Latit. N. 59. 15. l. E. 16. 42.

GRONSVELD, commune de la province de Limbourg (Belg.), à 1 l. un q. de Maestricht. Ancien comté. 1,451 hab.

GROOTE-BREUGEL. Voy. GRAND-BROGEL.

GROOTEBROCH, b. de la Nord.-Holl. 1,100 habitants.

GROOTE-EYLANDT, île de 25 l. de long ; stérile aux bords de la mer, collines bien boisées dans l'intérieur ; sur la côte sept. de la Nouv.-Holl., à l'O. du go. de Carpentaria. Lat. S. 13. 39. — 14. 17.

GROOTE-LOON. Voy. GRAND-LOOZ.

GROOTENBERGEN, commune de la province de la Flandre orientale (Belg.), à un q. de l. de Sottegem, et 3 d'Audenarde. 858 hab.

GROOTE-SPAUWEN. Voy. GRAND-SPAUWEN.

GROOTZUNDERT, petite v. du Brab. sept. (Holl.) : 2,890 hab. A 4 l. S. S. O. de Breda.

GROPIÈRES, *Joyeuse*, Ardèche (Vivarais).

GROPZIG, b. du d. d'Anhalt (Haute-Saxe), sur la Fuhne : 1,100 hab. A 12 l. N. O. de Leipsick.

GROS, *Rhodez*, Aveiron (Rouergue).

GROSAGES, commune de la province de Hainaut (Belg.), à un q. de l. de Chièvres, et 3 un q. de Mons. 422 hab.

GROSBOIS (Forêt de), *Souvigny*, Allier (Bourbonnais).

—, *Villeaux*, Côte-d'Or (Bourgogne).

—, *Baume-les-Dames*, Doubs (Fr.-Comté).

—(l'Hôpital du), *Besançon*, id.

—, *Verneuil*, Eure (Normandie).

—, mais. de camp. et ferme (Seine-et-Marne). Voy. SOUILLY.

—, hameau, chât., rel. de p. (Seine-et-Oise), faisant partie de la commune de **BOISSY-ST.-LEGER** (*Voy.* ce mot). Le chât., qui se compose de trois corps de logis, avec de grandes avenues, des jardins spacieux et un parc de 1,700 arpents, clos de murs, est une des plus belles résidences des environs de Paris, anc. marquisat.

GROSBOIS-LÈS-TICHEY, *Seurre*, Côte-d'Or (Bourgogne).

Digitized by Google

GROSBOUS, commune de la province de Luxembourg (Belg.), à 1 l. un q. d'Ospern, et 3 de Diekirch. 705 hab.

GROS-BREUIL, *Les Sables*, Vendée (Poitou).

GROS-CAILLOU (le), *Paris*, Seine. Manuf. royale des tabacs.

GROSEILLIERS (les), *Pont-l'Evêque*, Calvados (Normandie).

—(les), *Parthenay*, Deux-Sèvres (Poitou).

GROS-FAYS, commune de la pr. de Namur (Belg.), à 2 l. et dem. de Gedinne, et 8 et dem. de Dinant. 286 hab.

GROSFY, *Rouen*, Seine-Inférr. (Normandie).

GROSLAY, *Beaumont-le-Roger*, Eure (Norm.).

—, vill. de l'Ile-de-Fr. (Seine-et-Oise). arrond. de Pontoise, sur la pente or. de la mont. de Montmorency : env. 1,000 habit. Vignoble; fruits en abond.; fabr. de dentelles : à 1 l. et dem. N. de Paris, 1 q. de l. d'*Enghien*.

GROSLAY-LE-PETIT, *le Bourget*, Seine (Ile-de-France).

GROSLÉE, *Belley*, Ain (Bugey).

GROSLIEU, *Dourdan*, Seine-et-Oise (Ile-de-Fr.).

GROSMÉNIL (le), *Lempde*, H.-Loire (Anv.). Mines de houille.

—, *St.-Romain*, Seine-Inférr. (Normandie).

GROS-MOULU, *Mantes*, Seine-et-Oise (Mantois).

GROSNE, *Delle*, H.-Rhin (Alsace).

GROS-ROUVRE, *Pont-à-Mousson*, Meurthe (Lorraine).

GROS-ROUVRES, commune de l'Ile-de-Fr. (Seine-et-Oise), arrondissement de Rambouillet, composée des hameaux la *Trocho*, *le Long-des-Bois*, *les Haizettes*, *le Buisson*, *Chêne-Rogneux* et *la Surie*, du chât. de *Mormaire*, avec une égl. paroissiale : env. 600 hab. Grains et bois, belles pierres de grès; ruines d'un château très-ancien. A 10 l. O. de Paris, 3 q. de *Montfort-l'Amaury*, fabrique et comm. de sabots.

GROSSA. Voy. ISOLA-GROSSA.

GROSSA, près Sartène, *Ajaccio* (Corse).

GROSS-ACTINGEN, b. du cercle du Haut-Danube (Bav.) : 1,300 hab. — *Almérode*, pet. v. de l'élector. de Hesse-Cassel : 1,550 hab. A 6 l. S. E. de Cassel. — *Asleben*, b. de la princip. de Dessau (Allem.) : 1,000 habitants. — *Arl*, vill. et district du cerc. de Salzbourg; mines de cuivre et de soufre. — *Aspach*, gr. vill. du cercle du Necker (Wurtemberg) : 1,100 hab. — *Auheim*, gr. vill. du d. de Hesse-Darmstadt : 1,200 hab. — *Botwar*, pet. ville du cerc. du Necker (Wurtemberg) : 2,250 habit. A 7 l. N. de Stuttgard. — *Rœhrsdorf*, b. du cerc. de Misnie (Saxe), sur le Rœder : 2,000 hab. — *Sachsenheim*, pet. v. du cerc. du Necker (Wurtemberg), avec un vieux chât. : 1,100 hab. Séparée de Klein-Sachsenheim par la pet. riv. de Metter. — *Schœnau*, pet. v. de Lusace (Saxe) : 4,000 hab. Fabrique de linge de table, tapis, etc. — *Schutzen*, gr. b. du palatinat de Presbourg (Hongrie) : 3,000 hab. — *Steffelsdorf*, b. de la H.-Hongrie, dans les c. réunis de Gomor et de Kleinhondt : 3,000 hab. — *Strehlitz*, pet. v. de la rég. d'Oppeln (Prusse), ch.-l. de cercle; avec un chât. : 900 hab. — *Wanzleben*, pet. v. de la régence de Magdebourg (Prusse), ch.-l. de cercle : 2,400 hab.

GROSSE-ÎLE, petite île très-fertile de la rivière de Détroit (Amérique sept.) : 2 l. de long, une demie de large.

GROSSEN-ERRICH. Voy. GRUSEN.

GROSSEN-HAYN, petite v. très-commerçante du cercle de Misnie (roy. de Saxe), sur l'Elster : 3,500 habitants. Fabrique de toiles peintes et d'étoffes de laine; cult. de la garance au territoire. A 6 l. N. O. de Dresde.

GROSSETO, *Rosetum*, petite v. épiscop. de Toscane, avec un bon chât. : 2,000 habitants. Près de la mer.

GROSSETO-E-PRUGNA, *Ajaccio* (Corse).

GROSSEUVRE, *Evreux*, Eure (Norm.). Forges, comm. de grains.

GROSSGARTACH, b. du cerc. du Necker (Wurtemberg) : 1,400 hab.

GROSSGŒRSCHEN, vill. de Prusse, régence et au cercle de Mersebourg; célèbre par la bataille du 2 mai 1813, plus connue sous le nom de bataille de *Lutzen*.

GROSSHENNERSDORF, b. de la Lusace (Saxe), sur le Kœnigsholze : 3,000 habitants en grande partie Moraves. Fab de coutellerie; brasseries angl. Patr. de Zinzendorf.

GROSSHUBNICKEN, b. de Prusse, rég. de Kœnigsberg, sur la mer Balt.; mine d'ambre jaune.

GROSSLAUPHEIM, b. du cercle du Danube (Wurtemberg, sur la Rottum. Popul., y compris celle de Kleinlaupheim, 2,400 hab.

GROSSMESERITSCH, v. du cerc. d'Iglau (Moravie); avec un chât. : 3,400 habit. Au prince de Lichtenstein.

GROSSO (Monte), v. de la Terre-de-Bari (roy. de Naples) : 2,000 hab. A 2 l. N. E. de Minorbino.

GROSSOLZA, pet. v. de la rég. de Magdebourg (Prusse), près de l'Elbe : 1,600 hab.

GROSSOUVRE, *Sancoins*, Cher (Nivernais). Forges.

GROSSTEUPLITZ, b. de la rég. de Francfort-sur-l'Oder (Prusse) : 2,000 hab.

GROSSWIG, vill. de Prusse, dans la rég. de Mersebourg; remarq. par la vict. de Frédéric II sur le maréchal Daun en 1760.

GROSVILLE, *Valognes*, Manche (Norm.).

GROSYEUX, *Metz*, Moselle (Pays-Messin).

GROTKAU, *Grotkavia*, jol. pet. v. de la rég. d'Oppeln (Prusse), ch.-l. de cerc.; dans une plaine fert., près de la Neiss : 1,650 habit. Comm. de fil, laine, etc. A 11 l. S. E. de Breslau.

GROTTA, v. du roy. Lomb.-Vénit., sur l'Adda; à 3 l. N. O. de Crémone. — *Minarda*, pet. v. de la Princip.-Citér. (roy. de Naples) : 2,300 hab. A 1 l. S. d'Ariano.

GROTTAGLIA, 2 v. de la Terre-d'Otrante (roy. de Naples; l'une à 4 l. et l'autre à 7 E. de Tarente.

GROTTES (les), vill. d'Italie, dans la Marche-d'Ancône, près de Montalto; patr. du pape Sixte-Quint.

GROTZINGEN, b. du roy. de Wurtemberg, près du Necker; à 3 l. N. E. de Tubingen.

GROTZKA, lieu de la Servie, à 7 l. S. de Belgrade; cél. par la victoire des Turcs sur les Chrét. en 1739, laquelle fut suivie de la paix de Belgrade.

GROUCHE, *Doulens*, Somme (Picardie).

GROUE (la), *Pontoise*, Seine-et-Oise (Ile-de-Fr.).

GROUGIS, *Guise*, Aisne (Picardie).

GROUPES (les), îles de l'Oc.-Pacif. mérid., reconnues par Cook en 1769, et qui s'étendent du N. O. q. N. au S. E. q. S. l'espace de 9 l. : deux de 4 l. de long sur env. 210 toises de large. Hab. bruns, sauvages et presque nus. Lat. S. 18. l. O. 145. 2.

GROUPUS, port spacieux, sur la côte du Brésil (Amér. mérid.) : env. fert. Lat. S. 26. 26.

GROUSSAIS, *Houdan*, Seine-et-Oise (Ile-de-Fr.).

GROUSSAY (le), *Rambouillet*, id.

GROUSSEY, chât. (Seine-et-Oise). Voy. MONTFORT-L'AMAURY.

GROUTTE (la), *St.-Amand-Mont-Rrond*, Cher (Bourbonnais).

Digitized by Google

GROUW, b. de la Frise (Holl.) : 1,400 hab. A 3 l. S. de Leuwarden.

GROUX (les), *Beaumont-sur-Oise*, Seine-et-Oise (Beauvoisis).

— (les), *Mantes*, Seine-et-Oise (Mantois).

— (St.-), *Mansle*, Char. (Angoumois).

GROVA, pet. port d'Afr., à l'extrém. mérid. de la côte des Graines.

GROVILLE-EN-RIVIÈRE, *Arras*, Pas-de-Calais (Artois).

GROWA, vill. sur la côte d'Ivoire (Afr.).

GROZINGEN, vill. cons. du gr.-d. de Bade (Allem.); sur la Pfinz : beau chât. ; 1,600 hab. A 2 l. E. de Carlsruhe. — Voy. GROTZINGEN.

GROZON, *Tournon*, Ardèche (Vivarais),

—, *Poligny*, Jura (Fr.-Comté).

GRUBBEN, VORST ET LOTTUM, c. de la prov. de Limbourg (Belg.); à 3 q. de l. de Horst, et 5 l. et dem. de Ruremonde. 1,169 hab.

GRUBENHAGEN, *Grubenhaga*, chât. ruiné qui donne son nom à une princip. du roy. de Hanovre, à l'E. de la Leine, dépendante auj. de celle de Gottingue : env. 48 l. carr. de superf. ; 86,000 hab. Le chât. est à 10 l. S. O. de Goslar., 15 S. d'Hanovre.

GRUCHET-LÈS-BOLBEC, *Bolbec*, Seine-Inférieure (Norm.). Fabr. d'indiennes.

— St.-Siméon, *Omonville*, Seine-Infér. (Norm.).

* **GRUDII OU GRUDIINS**, pet. pp. de la Gaule Belgique, dépendant des Nervii, vers l'emb. de l'Escaut occid. ; auj. dans le territ. de l'*Ecluse* (Holl.).

GRUE, *Luçon*, Vendée (Poitou).

GRUEL, gr. vill. de la princip. de Hohenzollern-Sigmaringen (Allem.) : 1,100 hab.

GRUÈRE (la), *Tonneins*, Lot-et-Gar. (Agénois).

GRUET (le), *Condom*, Gers (Gascogne).

GRUEY, *Bains*, Vosges (Lorr.).

GRUGAG, riv. du c. de Ross (Ecosse) ; forme une cascade de 300 pieds de haut.

GRUGÉ, *Ségré*, Maine-et-Loire (Anjou).

GRUGIES, *St.-Quentin*, Aisne (Picardie).

GRUGLIASO, pet. v. du distr. de Turin (Piémont) : 2,900 hab.

GRUGNY, *Rouen*, Seine-Infér. (Norm.).

GRUISSAN, *Narbonne*, Aude (Languedoc) ; près d'un étang.

* **GRUKA**, Gren.

GRUMBACH, pet. v. du cerc. du Rhin (Bav.), sur la Glan ; à 8 l. E. de Birkenfeld. — (Infér.), vill. du gr.-d. de Bade : 1,000 habit. A 1 l. S. O. de Bruchsal.

GRUMBERG, b. du cerc. d'Olmutz (Moravie) : 1,000 hab. A 2 l. N. d'Hohenstadt.

GRUMÉNIL, *Forges*, Seine-Infér. (Norm.).

* **GRUMENTUM OU CRUMENTUM**, une des princip. v. de la Lucanie, au centre ; aujourd'hui *Armento* (roy de Naples).

GRUMO, gros b. du roy. de Naples, sur les haut. de Chino : 3,100 hab. Un peu à l'E. de la capitale. — Autre dans la Terre-de-Bari (même roy.).

GRUN, *Neuvic*, Dordogne (Périgord).

GRUNAU, pet. v. de la rég. de Breslau (Prusse) ; 1,800 hab. A peu de dist. d'Hirschberg. — Autre du d. de Lauenbourg (Dan.), sur le Wackenitz ; à 7 l. N. E. de Mollen. — Gr. vill. de la rég. de Marienwerder (Prusse), près de Hirschberg : 1,600 hab. Fabr. et blanchisseries de toiles.

GRUNBERG, v. de la Silésie (Prusse), sur une mont., princip. et à 10 l. N. O. de Glogau : 8,000 h. Fabr. de bons draps ; vignobles au territ. — Pet. v. du gr.-d. de Hesse-Darmstadt, sur la Lahn : 2,200 h. Victoire des Français sur les Alliés, en 1761. A 2 l. S. de Marbourg.

GRUND OU GRONDE, pet. v. de Basse-Saxe, sur le Weser, dans la princip. de Calemberg ; à 4 l. S. de Hameln. — Gr. v. de Hanovre, dans la forêt du Harz : mines de fer considér. aux env. A 5 l. S. O. de Goslar.

GRUNDEL, lac au N. d'Aussée (Styrie).

GRUNDWEILER, *Puttelange*, Moselle (Lorr.).

GRUNE, c. de la prov. de Luxembourg (Belg.) ; à 1 l. de Nassogne, et 1 l. 3 q. de Marche. 510 hab.

GRUNENTHAL OU GRUNTHAL, vill. du cerc. de l'Erzgebirge (roy. de Saxe), sur la Flohe ; à 8 l. S. de Freyberg. Exploitation de mines de cuivre.

GRUNIE, une des pet. îles Shetland (Ecosse), au S. d'Unst.

GRUNINGEN, *Gruninga*, pet. v. et chât. de Suisse ; cant. et à 5 l. S. O. de Zurich : 1,300 hab. ; situat. agréable. — Pet. v. du gr.-d. de Hesse-Darmstadt (Allem.) ; à 4 l. S. de Wetzlar.

GRUNPUKEL, pet. v. de la H.-Styrie (emp. d'Autr.) ; à 2 l. de Rottenmann.

GRUNSFELD, b. du gr.-d. de Bade (Allem.) : 1,500 hab. A 5 l. N. E. de Marienthal.

GRUNSTADT, *Grunstadium*, jol. pet. v. bavaroise de la rive gauche du Rhin, dans un territ. fert. : 2,300 hab. A 4 l. O. S. de Worms. 9 S. de Mayence. Ci-dev. au comte de Linange-Westerbourg.

GRUNY, *Roye*, Somme (Picardie).

GRUONBACH, gr. vill. du cerc. de l'Iser (Wurtemberg) : 1,250 hab.

GRUPELLO, pet. v. du Piémont ; à 3 l. O. de Pavie.

GRUPNA. Voy. GRAUPEN.

GRURY, *Bourbon-Lancy*, Saône-et-Loire (Bourg.).

GRUSON, *Lille*, Nord (Flandre).

GRUSS, vill. du Tyrol, sur le mont Brenner, près d'Inspruck

GRUSSE, *Lons-le-Saulnier*, Jura (Fr.-Comté).

GRUSSENHEIM, *Marckolsheim* (*B.-Rhin*), B.-Rhin (Alsace)

GRUST, *Tarbes*, H.-Pyrén. (Bigorre).

GRUTH, *Cernay*, H.-Rhin (Alsace).

GRUYÈRES, pet. v. et chât. de Suisse, sur une haut. baigné par la Sanen : 1,800 habit. Comm. de fromages renommés : so. d'eau chargée de soufre. Cant. et à 6 l. S. de Fribourg.

GRUYÈRES, *Mézières*, Ardennes (Champagne).

GRUYTRODE, c. de la prov. de Limbourg (Belg.), à 1 l. et quart de Brée, et 5 l. et demie de Ruremonde. 686 hab.

GRYBOW, pet. v. du cerc. de Sandée (Gallicie), sur la Biala.

GRYFE, pet. riv. du c. de Renfrew (Écosse) : emb. dans la Black-Cart, près de Paisley.

* **GRYNEA OU GRYNEUM**, v. de l'Asie Min., sur la côte de l'Eolide et au S. du Caïcus, entre Elée et Myrine ; temple et oracle célèbre d'Apollon.

GRYSON OU GRAYSON, c. de la Virginie (Ét.-Unis), au S. de celui de Montgomery : 5,000 hab. Greensville, chef-lieu.

GRZYMALOW, pet. v. de la Gallicie, dans le cerc. de Tarnopol.

GSHAT, v. du gouv. de Smolensk (Russie), sur une pet. riv. du même nom ; ch.-l. de cerc. : 2,500 hab. Embarcat. de blé, chanvre et fer, expédiés de l'Ukraine pour St.-Pétersbourg.

GSTEIG, vallée du cant. de Berne (Suisse), dans le pays de Saanen ; entourée de hautes montagnes.

GUA (le), *Privas*, Ardèche (Vivarais).

—(le), *Saujon*, Char.-Inf. (Saintonge).

—(le), *Grenoble*, Isère (Dauphiné).

GUABA, 2 riv. de l'île de St.-Domingue (Antilles).

GUABIARE, gr. riv. de la Nouv.-Grenade (Colombie), so. aux mont. de Santa-Fé, emb. dans l'Orénoque.

Digitized by Google

GUACA, prov. de l'Amér. mérid. (Colombie), aux confins du Popayan et du Quito.

GUACARA, v. du gouv. de Vénézuela (Colombie) : 4,000 hab. A 6 l. de Valencia.

GUACATÉRA, pet. v. indienne de la pr. de Tucuman (Prov.-Unies de l'Amér. mérid.), avec une église et une chapelle. A 29 l. N. de Jujuy.

GUACHO ou **HUACHO**, pet. p. sur la côte du Pérou (Amér mérid.), entre l'île St.-Martin au N. et celle de Callao au S.

GUACHUCAL, b. du gouv. et à 25 l. O. de Popayan.

GUADALAVIAR, *Durias*, fl. d'Esp.; so. aux mont. qui séparent la Nouv.-Castille du roy. de Léon, emb. dans la Médit., près de Valence.

GUADALAXARA, prov. de la Nouv.-Castille (Esp.), hérissée de mont., aride et presque sans arbres : 184 l. carr. de superf., 122.000 hab. Traversée par le Tage; prod. blé en pet. quant., olives, safran et fruits, et nourrit quelques bestiaux. Fabr. d'étoffes de laine. — Cap., v. assez consid., mais mal bâtie; dans une plaine, près de l'Henarès; 12,000 hab. Gr. fabr. de draps, dits de *vigogne*. Édif. remarq., la cathéd. et le palais du d. de l'Infantado. A 4 l. N. E. d'Alcala, 22 N. E. de Madrid.

GUADALAXARA ou **GUADALAJARA**, gr. prov. de la rép. de Mexico (Amér. sept.), bornée N. par celles de Sonora et de Durango, E. par celles de Zacatecas et Guanaxuato, S. par la prov. de Valladolid, O. par l'Oc.-Pacif. : 143 l. de long, autant de large, 9,612 l. carr. de superf.; 8 v., 322 vill. 630,000 hab. Climat chaud et malsain sur les côtes, tempéré et salubre dans l'intér.; belles forêts remplies d'excell. bois de construct.; récolte de blé, fruits, maïs, légumes, sucre, cochenille, plantes médicin.; mines d'or et d'arg. Riv. princip., le Rio-de-Santiago; un volcan en activité, celui de Colima. — Gr. et belle v. épisc. du Mexique, cap. de la prov. ci-dessus, bâtie en 1531 par Nuno-Gusman, dans une plaine agr. et fert., sur la riv. de Barania : 19,500 hab. Couvents, colléges, bel aqueduc, vastes jardins; fabr. de cigares et de poterie estimée. A 115 l. N. O. de Mexico. Lat. N. 21. 9. l. O. 105. 22.— *De Buga*. Voy. **BUGA**.

GUADALBON, riv. de la pr. de Jaen (Esp.); so. à la Sierra-Novada, emb. au Guadalquivir à Mengibar.

GUADALCANAL, pet. v. de l'Estramad. (Esp.) : 1,000 hab. Mine de vif-arg. au territ. A 18 l. de Séville.

GUADALCANAR, île de l'archipel de Salomon (Océ.-Pacif. mérid.); assez peuplée. Lat. S. 9. 16. l. E. 159. 30.

GUADALCAZAR, v. de l'intend. et à 20 l. N. E. de San Luis-Potosi (Mexique). Mines d'or et d'arg. négligées, au territoire.

GUADALÈTE, pet. riv. d'Andalousie (Esp.); emb. au go. de Cadix.

GUADALMEDINA, pet. riv. d'Esp.; emb. dans la Méditerranée à Malaga.

GUADALMER, riv. d'Esp.; so. dans la prov. de Cordoue, emb. à la Guadiana (Estramadure).

GUADALOUPE, île de la mer Pacifique, sur la côte de la Californie (Amér. sept.). Lat. N. 28. 53. l. O. 120. 37.— Beau fl. de la prov. de Texas (Mexique); so. à 61 l. N. O. de San-Antonio, emb. au go. du Mexique, après un cours de 82 l. à travers un pays fertile.

GUADALQUIVIR (le), *Bætis*, une des plus gr. riv. de l'Esp.; so. dans la pr. de Grenade, traverse l'Andalousie, passe à Andujar, Cordoue et Séville, emb. au go. de Cadix, à 10 l. N. O. de cette v. : navig. pour de pet. bâtim. jusqu'à Séville, porte bât. jusqu'à Cordoue.

GUADALUPE, *Aquæ Lupiæ*, jol. pet. v. d'Esp., prov. et à 18 l. S. O. de Tolède; sur la riv. du même nom, qui prend sa so. en Aragon et se jette dans l'Ébre à Caste. Cél. couvent et pélerinage de Notre-Dame.

GUADARMENA, pet. riv. de l'Andalousie (Esp.); so dans la Manche, emb. au Guadalquivir à Cazorla.

GUADARRAMA, riv. de la Nouv.-Castille (Esp.); emb. dans le Tage, à 4 l. au-dessous de Tolède. — Pet. v. sur cette riv.; gr. comm. de fromages. A 8 l. N. O. de Madrid. — Longue et h. chaîne de mont. d'Esp.; traverse les deux Castilles, le roy. de Léon et la prov. de Beira en Portugal, jusqu'à la mer : 8,500 pi. dans sa plus grande élévation.

GUADEL, *Guadela*, *Musarna*, v. du Mékran (Perse), avec un assez bon p. Ruines d'une v. anc.; puits profonds. Lat. N. 25. 14. l. E. 61. 48.

GUADELOUPE (île de la), l'une des plus considérables de l'archipel des Petites-Antilles, entre 15° 59′ et 16° 40′ de lat. N., et entre 63° 20′ et 64° 9′ de long. O. Elle se compose de deux parties séparées par un détroit nommé riv. Salée. La partie or. se nomme *Grande-Terre*, et sa partie occ. qui retient le nom de Guadeloupe, et est la plus petite, s'appelle *Basse-Terre*. Sa circonférence est d'environ 80 l. Placée sous le ciel brûlant des tropiques, la Guadeloupe éprouve des chaleurs très-fortes, mais que des brises de mer, qui soufflent tout le jour, rendent supportables; on n'y connaît que les deux saisons de pluies et de sécheresse. Pendant les mois de juillet, août et septembre, époque des grandes pluies, l'île est exposée à de terribles ouragans qui causent d'affreux ravages, et qu'accompagnent les tremblements de terre, les éruptions volcaniques et les raz de marée. Les montagnes de la partie orient. influent beaucoup sur son climat. Au-dessus de cette chaîne de mont. boisées, s'élève la *Soufrière*, qui a 4.793 pi. d'élévation, et dont le cratère vomit continuellement des tourbillons d'une fumée noire, épaisse et sulfurée. Les côtes, exposées à l'action salutaire des vents réguliers de l'E., jouissent d'un air pur et sain, tandis que les terres basses de l'O. sont à la fois arides et malsaines. Dans la Grande-Terre l'eau des pluies s'amasse sur quelques points, croupit en peu de temps, et les miasmes qui s'en exhalent corrompent l'air. Les principales productions végétales consistent en sucre, café, cacao, coton, indigo, gingembre, cannelle, poivre, girofle, muscade, tous objets d'un grand commerce pour la colonie. On y cultive, pour la consommation des habitants, maïs, patates, ignames, tabac, et diverses plantes potagères. Parmi les arbres ou arbustes fruitiers, on remarque le cocotier, le manguier, le pommier cannelle, le bananier, l'acajou fruitier, le calebassier, une grande variété d'orangers, l'abricotier des Antilles, le goyavier, le papayer, l'avocatier, le grenadier, l'ananas épineux, l'arbre à pain ou rima, le tamarin, le palmier, le corossolier, le figuier, la vigne. On trouve beaucoup de plantes médicinales Les arbres les plus communs des forêts sont : le gayac, le bois de santal, le campêche, l'acajou, le bois de rose, le bambou. On y trouve de la pyrite sulfureuse et de la pierre ponce, et de la terre glaise propre à faire des briques, des tuiles et de la poterie. Dans plusieurs cant. de la partie de l'E. se trouvent des sources chaudes. Les animaux domestiques que l'on tire du continent américain, tels que chevaux, mulets, ânes, bœufs, pour les employer aux travaux de l'agriculture, ne tardent pas à y dégénérer; les moutons y languissent, ainsi que les porcs et les chèvres. Les chiens seuls résistent aux funestes effets du climat. Les rats et les souris y sont très-nombreux, et causent de grands dégâts dans les plantations de cannes à sucre. La volaille y est abondante.

Digitized by Google

Le commerce exporte du sucre terré, sucre brut, café, coton, indigo, cacao, rhum, tafia, girofle et autres épices, bois de teinture et d'ébénisterie. Importation de vins, eaux-de-vie, liqueurs, huiles, farines, viandes et poissons salés, papier, peaux préparées et ouvrées, ouvrages en fer et en fonte, chapellerie, tissus de lin, de laine, de soie et de coton, verrerie et cristaux. 120,000 h. Déc. par Christophe-Colomb; aucune nation europ. ne s'appropria cette île avant 1633, époque à laquelle les Français l'envahirent, et après 5 années de guerre avec les naturels en restèrent paisibles possesseurs. Le gouv. de Guadeloupe comprend, outre la Guadeloupe proprement dite et la Grande-Terre, les îles de Marie-Galante et de la Désirade, les Saintes, et la partie française de l'île St.-Martin.

GUADIAMAR, riv. d'Esp.; emb. au Guadalquivir, un peu au dessous de Séville.

GUADIANA (la), anc. *Anas*, gr. riv. d'Esp., navig. seulem. l'espace de 16 l.; so. dans des lacs de la Nouv.-Castille, appelée d'abord *Ruidera*, se perd sous terre, en sort à 5 l. plus loin par plus. ouvertures dites *los Ojos de Guadiana*, se dirige vers l'O., passe à Ciudad-Réal, Mérida, Badajoz, entre en Portug., sert de limite entre ce pays et l'Esp.; emb. dans l'Oc. entre Ayamonte et Castro-Marine, après un cours de 125 lieues.

GUADIARO, riv. de la prov. de Grenade (Esp.); emb. dans la Médit.

GUADIBAHAR OU MAGRADE, riv. du Bilédulgérid (Afr.); se divise à Tunis en 2 bras, qui ont leur emb. dans la mer, l'un (Magrade) près de Porto-Farina, l'autre (Guadalquivir) près de Tabaria.

GUADIX, *Acci*, anc. et gr. v. épisc. de la prov. de Grenade (Esp.), près du Guadalquivir, entre la Sierra-Nevada et les mont. d'Alpuxarras, sur une colline : 8,400 hab. Manuf.; fabr. de poterie : territ. fert. en fruits, blé et pâturages. A 12 l. N. E. de Grenade.

GUADUAZ, v. de la Nouv.-Grenade (Prov.-Unies de l'Amér. du Sud). Lat. N. 5. 11. l. O. 77. 8.

GUAGNO, près Vico, *Ajaccio* (Corse).

GUAGOCINGO, v. de la Nouv.-Esp. (Amér. sept.); à 12 l. S. E. de Mexico. Lat. N. 19. 40.

GUAHEDE, distr. du Sigilmessa (Afr.), à 41 l. S. de l'Atlas; renferme trois villes et plus. vill.

GUAILAS OU HUAILAS, prov. du Pérou (Amér. mér.), au N. de celle de Caxatambo : 16 l. de long, 7 de large. Pays coupé de mont. et de vallées; fert. en fruits et en blé : mines d'or, d'arg., de cuivre, d'alun, etc.

GUAIRA, v. du gouvern. de Caraccas (Colombie), au mil. des mont.; p. très-fréq., mais peu sûr, déf. par un fort : 6,000 habit. Presque détr. par un tremblem. de terre en 1812. A 3 l. N. de Caraccas.

GUAJIDA, *Lanigera*, anc. et forte v. d'Af., dans une plaine; au roy. et à 14 l. N. E. de Tremecen.

GUAJUAPA, distr. de la Nouv.-Esp. (Amér. sept.) : abonde en cochenille et en chèvres; comm. de peaux.

GUALACOO, établ. de la prov. et à 6 l. N. q. E. de Cuença (Quito). Lat. S. 2. 63. l. O. 80. 54.

GUALATA, pays d'Afr., dans la Nigritie, borné N. par les Dervesches, S. par le Sénégal, E. par une chaîne de mont., O. par la riv. de St.-Antoine et les Lucayes : hab. dits *Benays*, grossiers, mais bons. Gauben ou Haben, v. princip. Ce pays pourrait être le Walet. Voy. ce mot et GALAM.

GUALDO, pet. v. de l'Etat-de-l'Egl. (Italie), à 2 l. N. de Nocera : 2,000 hab. — Autre dans la déleg. de Spolete; à 4 l. N. E. de Norcia.

GUALEA, établ. de la prov. d'Esméraldas, dans le Quito (Amér. mérid.); à 9 l. N. O. de Quito.

GUALEGAICHU, v. de la prov. et à 37 l. N. de Buenos-Ayres (Amér. mér.), sur une riv. du même nom.

GUALEGAY, v. de la prov. et à 39 l. N. O. de Buenos Ayres (Amér. mér.), sur une riv. de ce nom.

GUALI, riv. rapide de la Nouv.-Grenade (Amér. mér.); emb. à la Magdalena. Lat. N. 5. 15. l. O. 77. 13.

GUALILI, *Volubilis*, v. de l'emp. de Maroc (Afr.).

GUALIOR, distr. de la prov. d'Agra (Ind.), très-fert. surtout en coton; mine de fer. Entre les 26 et 27 de lat. N., et les 76. 40. et 77. 40. de l. E. — Cél. forter. de la prov. du même nom, sur une longue colline, dont les côtés sont très-escarpés et ont jusqu'à 350 pi. de haut. Au pi. est la v. de Gualior (*Galeora*), gr., popul. et commerç. La forter., convertie en prison d'état sous les Mogols, a été prise deux fois par les Angl., en 1780 et 1804. A 20 l. S. d'Agra. Lat. N. 26. 18. l. E. 75. 54.

GUALLAGA, riv. de l'Amér. mérid.; so. au Pérou, dans la prov. de Guanuco, emb. au fl. des Amazones par lat. S. 7. 16. après un cours de plus de 200 l.

GUALTERO OU GUALTEIRI, v. du duché de Modène (Italie) : 4,150 hab. Prov. et à 5 l. N. de Reggio.

GUAM, GUAN OU GUAHON, la prem. et la plus mér. des îles Marianne, d'env. 50 l. de circonf., découv. par Magellan en 1521. Habit. bien moins nombr. qu'autref., au teint cuivré, robustes bien faits, polis, hospitaliers, bons marins et constructeurs de chaloupes, sujets à la lèpre pendant la saison pluvieuse, du reste indolents, passionnés pour le vin, la musique, la danse et les combats de coqs. Intér. de l'île occupé par une forêt impénét.; so. fert. en légumes et en fruits de toute espèce, prod. le caprier et l'arbre à pain : bœufs, vaches, daims, cochons sauvages. 21 vill., tous sit. sur le bord de la mer. Lat. N. (pointe S. E.) 13. l. E. 143. Agana, cap., seul établ. espagnol.

GUAMA, riv. de la prov. de Para (Brésil); emb. au fl. des Amazones, à Para. — Autre, dans la prov. de Cercado (Pérou).

GUAMACHUCO, prov. du Pérou, au S. de celle de Caxamarca et au N. E. de celle de Truxillo : 30 l. de long, 10 de large, 11,000 hab. Climat froid; sol fert. en maïs, blé, orge, etc. : beauc. de bétail; fabr. de draps. Mines d'or, d'argent, de fer et de soufre. Cap. du même nom, à 100 l. N. de Lima. Lat. S. 7. 54. l. O. 80. 20.

GUAMALIE OU HUAMALIES, prov. du Pérou, entre les Andes et les prov. de Pataz, Guanuco, Tarma, Caxatambo et Conchucos : 102 l. de long, 37 de larg. Vallée inm., arrosée par le fl. des Amazones; climat varié : mines de mercure.

GUAMANGA OU HUAMANGA, prov. du Pérou, bornée par celles de Guanta, de Vilcas-Huaman et de Castro-Vireina. Territ. élevé, climat froid : excell. pâtur., laines très-estim. Mines d'or, d'arg. et de pierre d'aimant. — Ou *San-Juan de la Victoria*, jol. v. bâtie par Pizarre, cap. de la prov. ci-dessus, dans une vaste et belle plaine; maisons toutes en pierres, places superb., entrées magnif., gr. nomb. d'égl., univ. Comm. en grains, fruits, troupeaux, cuirs et maroquins. A 77 l. S. E. de Lima, 71 N. O. de Cuzco. Lat. N. 50. l. O. 80. 14.

GUAMANTAGUA, v. de la prov. de Canta (Pérou); à 20 l. N. E. de Lima. Cél. pélerin. à une effigie de J.-C., le jour de la Pentecôte.

GUAMARE, riv. de la prov. de Seara (Brésil); emb. dans l'Oc. Lat. S. 4. 55.

GUAMES, 2 riv. du Quito (Amér. mérid.), dans la prov. de Pastos.

GUAMOCO, v. de la Nouv.-Grenade (Amér. mérid.);

Digitized by Google

avec des mines d'arg., autref. très-riches, auj. épuisées. Gouv. et à 13 l. N. E. d'Antioquia.

GUAMUBO, établ. dans l'île de Cuba (Antilles); à 8 l. E. de la Havane.

GUAMULOS, v. de l'île de Cuba (Antilles); à 54 l. S. E. de Santa-Clara.

GUANA, pet. île au N. E. d'Antigoa (Antilles). Lat. N. 17. 16. l. O. 64. 20.

GUANACAS, établ. du Pérou; prov. de Popayan.

GUANACHES, plus. lacs du Cuyo, dans le gouv. de Buenos-Ayres (Amér. mérid.), à l'E. des Andes chiliennes. Le Rio-Desaguero sort du Laguna-Grande, le plus cons. de ces lacs, et qui a 22 l. de long.

GUANAHANI OU ST.-SAUVEUR, une des îles Lucayes (Antilles), la prem. terre découverte dans le Nouv.-Monde, en 1492, par Christophe-Colomb, le jour même où les Espagnols découragés avaient résolu de le tuer.

GUANAPU, riv. cons. du Brésil (Amér. mérid.); se jette dans le fl. des Amazones, près de son embouchure.

GUANARE, jol. v. du gouv. de Caraccas (Colombie), dans la prov. de Varinas, sur une riv. de son nom : 12,300 hab. Gr. comm. de bœufs et de mulets. Lieu de pèler. à Notre-Dame de Comorato, dont la châsse est renfermée dans une vaste et belle égl.

GUANARITO, riv. de la prov. de Vénézuela (Colombie); so. au N. de Truxillo, emb. à la Portugueza.

GUANAXUATO, une des 12 intend. du Mexique (Amér. sept.), dans les Cordilières d'Anahuac et la plus floriss. de toutes les anc. colonies espagn. : 32 l. de long, 31 de large 7 v., 37 vill., 33 par., 517,300 hab. Contrée mont., dont le point le plus élevé est à 9,235 pi. au-dessus du niv. de la mer; peu fert., mais riche en mines d'or, d'arg. et de cuivre. — Cap., gr. et belle v., bâtie par les Esp. en 1554, à 6,836 pi. au-dessus de la mer : 70,000 hab., dont 29,600 mineurs au voisinage. Lat. N. 21. l. O. 75. 5.

GUANBACHO, riv. de l'Amérique mérid. (Pérou); emb. à la mer Pacif., par lat. S. 9. 22.

GUANCABAMBA OU CHAMAYA, riv. du Quito (Amériq. mér.); emb. au fl. des Amazones.

GUANCABELICA OU GUANÇAVELICA, v. cap. de la Prov. d'Angaraez (Pérou), dans une ouverture des Andes. Climat très-variable; pluie, grêle, gelée, tonnerre et éclairs le même jour : source chaude pétrifiante. Mines très-riches, d'or, d'argent, plomb et mercure. A 57 l. de Lima.

GUANCHACO, p. du Pérou (Amér.), près de Truxillo. Lat. S. 8. 5. l. O. 81. 18.

GUANCHES, riv. de l'île de Cuba (Antilles); emb. au go. du Mexique. Lat. N. 20. 4. l. O. 78. 11. — Voy. CANARIES (les îles).

GUANEROS, riv. du gouvern. de Caraccas (Colombie); source aux mont. du Maracaibo, se jette dans l'Apure.

GUANIPA, riv. du gouv. de Caraccas (Colombie), dans la prov. de Cumana; emb. à la Guarapiche.

GUANJAIA, v. du Pérou (Amér. mérid.); dans la prov. de Xauxa.

GUANO, établ. de la prov. et à 3 l. N. E. de Rio-Bamba (Quito). — Pet. île sur la côte du Pérou (Amér. mér.). Lat. S. 20. 19.

GUANTA, v. et prov. du Pérou (Amér. mérid.). La prov., au S. de celle de Xauxa, a 60 l. de long sur 40 de large; coupée de mont. et de vallées; abonde en fruits de toute espèce, sucre et cacao; 10,000 h.

GUANTANAMA, baie de l'île de Cuba (Antilles); peut recevoir une flotte entière. Lat. N. 20. 30. l. O. 79. 10.

GUANUCO OU HUANUCO, *Guanucum*, prov. du Pérou (Amér. mér.), au N. de celle de Tarma; avec une cap. du même nom, autrefois floriss., auj. ruinée et simple vill., au confl. des riv. Pilcomayo et Visacuca.

GUAPORE, gr. riv. du Brésil (Amér. mér.); source dans la prov. de Matto-Grosso, emb. dans l'Arinos après un cours N. d'env. 150 l.

GUARAMBARE, établ. d'Indiens et riv. du Paraguay (Amér. mér.). Lat. S. 25. 29. l. O. 59. 50.

GUARAPICHE, gr. fl. du gouv. de Caraccas (Colombie); so. au mont Brigantin, arrose une contrée hab. par des sauvages, emb. dans le go. de Paria, entre le cap de ce nom et celle de l'Orénoque. Lat. S. 10. 8.

GUARBECQ, *St.-Venant*, Pas-de-Calais (Artois).

GUARCHI, anc. juridict. du Pérou, le long des Cordilières; à 6 l. E. de Lima.

GUARCO, p. du Pérou (Amér. mér.). Lat. S. 13.

GUARDA, *Guardia*, *Lancia-Oppidana*, pet. v. forte du Beira (Port.), au pi. du mont Estrella, près de la so. du Mondego : 2,300 hab. Siége épisc., belle cathédr. A 8 l. S. O. d'Alméida. — Etabl. de l'île de Cuba (Antilles); A 63 l. S. O. de la Havane.

GUARDAFUI. Voy. GARDAFUI.

GUARDAMAR, p. du roy. de Valence (Esp.), à l'emb. de la Ségura : 4,250 hab. Commerce de sel. A 7 l. S. O. d'Alicante.

* **GUARDASTALLUM**, Guastalla.

GUARDIA, v. de la Terre-de-Labour (roy. de Naples) : 4,100 hab. — Autre du même royaume, sur le Tiferno, siége épisc. : 18,000 hab. Prov. et à 4 l. de Molise. — Autre dans la prov. de Tolède (Esp.), sur le Cédron : 3,350 hab. A 12 l. de Madrid. — Autre en Galice (Esp.) : 1,500 hab. Citad., et pet. p. à l'emb. du Minho. A 6 l. de Tuy. — *Alferia*, b. de la prov. de Molise (roy. de Naples) : 1,500 hab. A 2 l. de Larino. — *Lombarda*, v. de la Princip.-Citér. (*idem*) : 2,500 hab.

GUARENA, pet. v. du Piémont; à 21. N. q. O. d'Albe; 2,200 hab.

GUARGA, riv. de l'emp. de Maroc (Afr.); emb. dans le Sebou, à 12 l. au-dessus de Mamora.

GUARGALA, v. commerç. d'Afr., capit. d'un petit roy., de ce nom, dans le Bilédulgerid, au S. du mont Atlas et à 140 l. S. E. d'Alger. Point de blé ni de bétail; dattes, chair de chameau et d'autruches, nourriture des hab. Lat. N. 28. l. O. 4. 8.

GUARGUALE, *Ajaccio* (Corse).

GUARIAN OU GARIAN, chaîne de mont. d'Afr., au S. de la rég. de Tripoli. Gr. plantat. d'oliviers; bétail nombreux.

GUARICO, gr. riv. du Caraccas (Colombie); source dans la prov. de Vénézuéla, emb. dans l'Apure.

GUARISAMEY, anc. établ. pour l'exploitation des mines, route de Durango à Copola (Mexique) : 3,800 habitants.

GUARNAY, p. du Pérou, sur la riv. du même nom, à 40 l. N. O. de Lima. Lat. S. 10. 6. l. O. 80. 20.

GUAROCHIRI, prov. du Pérou (Amér. mér.), au S. de celle de Canta : 47 l. de long, 16 de large, près des Andes. Sol fert. et bien cultivé. Mines d'arg., de cobalt, d'antimoine et de houille. — Cap., à 23 l. de Lima avec laquelle elle fait un grand commerce de fruits.

GUAROMAN, b. d'Esp., dans la Sierra-Morena. Olavidès y forma une colonie composée d'individus sortis de divers lieux de l'Europe.

GUASAGA, gr. riv. du Quito (Amér. mérid.); emb. dans la mer. Lat. S. 3. 24.

GUASCO OU HUASCO, p. du Chili, dans la prov. de Copiapo, à 15 l. de la baie de Coquimbo. Lat. S. 28. 29. l. O. 78. 26.

GUASTA-DI-AMONE, *Vastum*, pet. v. de l'Abr.-Citér. (roy. de Naples), près de la mer : 2,700 habit.

Digitized by Google

GUASTALLA OU GUASTELLA, *Guardastallum*, *Vastalla*, pet. v. forte du d. de Parme (Italie), au confl. du Crostolo et du Pô : 5,500 habit. Victoire des Français sur les Autrichiens en 1734. A 6 l. N. de Reggio.

GUASTECA, prov. de l'Amér. (Nouv. Esp.), le long du go. du Mexique.

GUATAVITA, lac et établ. d'env 200 fam. Indiennes, dans la Nouv.-Grenade (Amér. méridionale).

GUATÈQUE, établ. de la Nouv.-Grenade (Amérique mér.), sur la riv. de Magdalena ; à 20 l. de Santa-Fé.

GUATIMALA, république de l'Amérique septentrionale, située entre les 8° et 17° 32′ de lat. N. et les 45° 45′ et 96° 36′ de long. O. C'est un isthme borné au N. par la mer des Antilles, le Yucatan et le golfe du Mexique ; à l'E. et au S.-E. par la mer des Antilles et l'isthme de Panama ; au S. par le Grand-Océan équinoxial, et au S.-O. par ce même Océan et le Mexique ; sa superficie est de 16,740 l. Du côté de la mer des Antilles, les côtes fort échancrées offrent le golfe de Honduras, qui comprend le golfe Amatique, les baies de Truxillo, de Cartago, les lagunes de Perlas et de Blewfields ; le cap des trois pointes à l'entrée du golfe Amatique, le cap Delgudo ou Honduras à l'entrée de la baie de Truxillo, le cap Gracias à Dios et la pointe St.-Juan. Sur la côte du Grand Océan, on trouve les golfes de Nicoya, de Papagayo, de Fonseca et de Tehuantepec, entre la côte mexicaine et celle de Guatimala ; le cap Blanco à l'entrée du golfe de Nicoya, et celui de Los Remedios. Les Andes se prolongent dans ce pays, et le traversent dans toutes sa longueur ; on y trouve de nombreux volcans dont plusieurs sont en activité. Parmi plusieurs lacs, on remarque surtout le Nicaraga, l'un des plus considérables de l'Amérique. Les riv. sont peu importantes ; la plus grande de toutes est le S.-Juan qui n'a pas plus de 40 l. de cours ; elle se jette dans la mer des Antilles, ainsi que la riv. Del-Oro et celle de Nueva-Segovia. Les autres, quoique très-bornées dans leur cours, se grossissent par les pluies périodiques et fertilisent cette contrée, l'une des mieux arrosées de cette partie de l'Amérique. La côte orient. est la partie la plus saine pour la température ; celle de l'Océan, chaude et humide, l'est beaucoup moins. Sol excessivement fertile, productions végétales, nombreuses et variées ; céréales abondantes ; la seule récolte du maïs est triple ; riz, légumes, fruits, manioc, yams, patates, productions européennes et tropicales, etc. ; culture de la vigne nouvellemment introduite, bel indigo, café, canne à sucre, cacao, coton, vanille, tabac, cochenille, poivre, etc. Les forêts abondent en bois de construction, en arbres résineux et gommeux, en plantes médicinales, etc. Ces forêts sont également riches en animaux et en oiseaux rares ; on remarque parmi eux le tapir, l'ardamille, le perroquet, le loriat, le quetzal au plumage vert, et tant d'autres. Beaux troupeaux de bêtes à cornes et à laine ; le poisson abonde sur les côtes, où l'on pêche aussi les perles ; on trouve en productions minérales l'or, l'argent, le plomb, le fer, le zinc, le talc, le mercure, le soufre, le sel et les pierres précieuses ; mais toutes ces richesses ne sont qu'imparfaitement exploitées. Industrie naissante ; commerce beaucoup plus développé ; on exporte sucre, café, coton, cacao, indigo, cochenille, bois de teinture, de construction, etc. Les importations consistent en vins de France, et productions des manufactures Européennes. Le Guatimala, république fédérale, comprend 5 états : Guatimala, Costa-Rica, Honduras, Nicaragua, et S.-Salvador. 2,000,000 hab. — *Autre*, v. et capitale de la république de Guatimala, chef-l. de l'État de même nom ; siége de gouvernem. et d'archevêché, sur le Grand-Océan équinoxial et à 220 l. S.-E. de Mexico, détruite 2 fois par des tremblements de terre, en 1751 et 1795. Rebâtie à 10 l. des ruines. Ses rues sont larges et belles, ses maisons élégantes et commodes ; sa place publique, ornée de portiques et d'édifices est remarquable, ainsi que la cathédrale, l'archevêché, l'hôtel-de-ville, le palais du gouv., la douane et la monnaie. Beaux établissements de bienfaisance et d'instruction ; académie des beaux-arts, société d'économie rurale, cabinet d'histoire naturelle, biblioth. et université comprenant 12 facultés. Plusieurs manufact. d'étoffes de coton, de tabac, de poterie ; raffineries de sucre, etc. Guatimala est l'entrepôt d'un grand comm. avec Mexico et la Vera-Cruz. 40,000 h.

GUATO, île de la mer Pacif., sur la côte du Chili : 8 l. de long, 2 de large. Lat. S. 44. 40.

GUATUNA, riv. de l'Amér. mér. ; emb. au fl. des Amazones, à 41 l. au-dessus de Pauxis.

GUAUCHINANGO, v. de l'intend. de Puébla (Mexique) : 6,000 hab. A 38 l. N. E. de Mexico.

GUAURA OU HAURA, v. et p. de la prov. de Chançay (Pérou), sur une riv. du même nom. Mines de sel ; ruines de plusieurs palais aux environs. Lat. S. 11. 6. l. O. 78. 43.

GUAVIARI, riv. de l'Amér. mérid. ; so. aux Andes de Quito, emb. à l'Orénoque après un cours d'environ 206 lieues.

GUAXACA. Voy. OAXACA.

GUAXACATLAN, v. de la prov. et à 25 l. N. O. de Guadalaxara (Mexique).

GUAY (le). *Linas*, Seine-et-Oise (Hurepoix).

GUAYABAL, établ. de la Nouv.-Grenade (Amér. mérid.) : 800 familles. A 26 l. N. O. de Santa-Fé.

GUAYABAMBA, riv. du Pérou ; emb. au Guallaga.

GUAYACHU, v. du gouv. de Buenos-Ayres (Amér. mérid.), sur le bord occ. du lac Titicaca.

GUAYAQUIL, prov. de la ci-dev. intend. de Quito (Amér. mér.), bornée par celles d'Esméraldas, Riobamba, Chimbo, Cuenca, Truxillo et Piura (Pérou). Sol bas et plat ; températ. excessivem. chaude et humide ; pays infesté par une multitude d'insectes venimeux, scorpions, vipères, serpents, etc. ; riv. pleines de caïmans d'une grosseur prodigieuse ; excell. bois de construct. dans les forêts ; cacao, coton, tabac, riz, cire, miel, sel, etc. au territoire ; côtes abond. en coquillages à pourpre. — Capit., sur la riv. du même nom et défendue par trois forts ; maisons toutes en bois, et par conséquent sujettes aux incendies : 20,000 hab. Port, vastes chantiers de construct. : gr. comm. de poisson, bétail, coton, tabac, etc. A 11 l. N. de l'île de Puna, 61 S. S. O. de Quito. Lat. S. 2. 11. l. O. 82. — Riv. de la prov. ci-dessus, formée de plus. autres qui descendent des Andes ; emb. dans la mer par lat. S. 2. 27.

GUAZACUALCO, riv. du Mexique (Amér. sept.) ; emb au go. du Mexique. Lat. N. 18. 12. l. O. 96. 44.

GUAZARA, riv. de la Nouv.-Gren. (Amér. mérid.) ; emb au Rio-Hacha. Lat. N. 10. 55.

GUBBIO OU EUGUBIO, v. épisc. de la délég. d'Ancône (Ét. de l'Égl.) : 4,000 habit. Fabr. d'étoff. de laine et de soie. Patr. du satirique Lazarelli. A 10 l. S. d'Urbin.

GUBEN, *Guba*, jol. v. du d. de Saxe (Ét. Prussiens), au confl. de la Lubst et de la Neiss : 7,000 h. Fabr. de draps : gr. comm. en linge de table, chanvre et vins estimés. Rég. et à 10 l. S. de Francfort-sur-l'Oder.

GUBER OU GUBA, contrée du centre de l'Afr., faisant part. du Houssa, et tribut. de l'Asben : comm. avec les Mahomét. en fer et grosses étoffes, pour or et esclaves.

Digitized by Google

GUBI, v. très-commerç. du Mysore (Ind.); sale et mal bâtie. Lat. N. 13, 7. l. E. 70. 50.

GUCHAN, *Arreau*, H.-Pyrén. (Gascogne).

GUCHEN, *id.* id.

GUCHEU, v. de la prov. de Quang-Si (Chine), sur la riv. de Ta. Deux temples consacrés aux hommes illustres.

GUDANNES, *Foix*, Ariège (Pays-de-Foix). Mines de fer et forges.

GUDAS, *Pamiers*, Ariège (Languedoc).

GUDECH, *La Magistère* (*Tarn-et-Gar.*), Lot-et-Garonne (Agénois).

GUDENSBERG, pet. v. d'Allem.; à 3 l. S. de Cassel (Hesse-Cassel).

GUDERKIRCH, *Sarreguemines*, Moselle (Lorr.).

GUDMONT, *Vignory*, H.-Marne (Champ.).

GUDRAH ou GODRA, dist. du Guzerate (Ind.), sous le 23e deg. de lat. N. : montagneux et couv. de bois; tribut. d'un chef mahratte. Cap. du même nom.

GUÉ (le), *Plélan*, Ille-et-Vilaine (Bretagne).

—(le), *Dourdan*, Seine-et-Oise (Hurepoix).

—à Tresme (le), ham. et chât. (Seine-et-Marne). Voy. CONGIS.

—d'Allère, *Nuaillé*, Char.-Infér. (Aunis).

—de-l'Ile (le), rel. de p., *Loudéac*, Côtes-du-Nord (Bretagne).

—de-Longroy (le), rel. de p., *Gallardon*, Eure-et-Loir (Beauce).

—Deniau (le), *Baugé*, Maine-et-Loire (Anjou).

—de-Veluire (le), *Fontenay-le-Comte*, Vendée (Bas-Poitou).

—de-Voise (le), *Gallardon*, Eure-et-Loir (Beauce).

—d'Houssus (le), *Rocroy*, Ardennes (Champ.).

GUEBENHAUSEN, *Puttelange*, Moselle (Lorraine).

GUEBERSCHWIHR, *Ruffach*, H.-Rhin (Alsace).

GUEBESTROF, *Dieuze*, Meurthe (Lorraine).

GUEBLANGE, *id.*, id.

—, *Sarrewerden* (*B.-Rhin*), Moselle (Lorr.).

GUEBLING, *Dieuze*, id.

GUEBOLSHEIM, *Haguenau*, B.-Rhin (Alsace).

GUÈBRES. Voy. GAURES.

GUEBWEILER ou GUEBWILLER, pet. v. d'Alsace (Ht.-Rhin), sur la Lauch, ch.-l. de cant. : 2,850 hab. fabr. d'indiennes, perses fines, schals imprimés, calicots, draps et étoffes de laine, potasse; raffinerie de sucre, filat. de coton, bonneterie. Foires de 2 j., les 20 févr. et 22 nov. : bestiaux de toute espèce. Arr. et à 3 l. de Colmar, 1 l. N. O. de *Ruffach*.

GUÉCESLARD ou GUESSELART, rel. de p., *Foulletourte*, Sarthe (Maine).

GUÉGON, *Josselin*, Morbihan (Bret.): 2,400 habitants.

GUEHEBERT, *Coutances*, Meurthe (Norm.).

GUEHENO, *Josselin*, Morbihan (Bretagne).

GUEHERVILLE, *Dourdan*, Seine-et-Oise (Hurepoix).

GUEHOUVILLE, *Champrond*, Eure-et-Loir (Perche).

GUEIDAN, *Entrevaux*, B.-Alpes (Provence).

GUELAN, *Meulan*, Seine-et-Oise (Ile-de-Fr.).

GUÉLANDRIT, *Fougères*, Ille-et-Vilaine (Bret.). Papeterie.

GUELANGE, *Thionville*, Moselle (Lorraine).

GUELBACH (Ober), *Sarreguemines*, id.

GUELDRE, GELDERN ou GELDERLAND, *Gueldria*, une des Provinces-Unies, renfermait les comtés de Nimègue, Zutphen et Arnheim, et le quart. de Ruremonde. Aujourd'h. comprise dans le roy. de Holl. à l'exception de la Gueldre prussienne qui dépend du gr.-d. du B.-Rhin; se divise en quatre arr. : ceux de Nimègue, Zutphen, Arnheim et Thiel : envir. 181 l. carr. de superf., 249,000 habit. Pays arrosé par le Rhin, le Wahal, l'Yssel, le Leck et la Meuse, borné à l'O. par le Zuydersée; sol généralement plat et peu fert.; bons pâturages. Fabriques de toiles, papiers et cuirs; gr. comm. de transit. — (*Calone*), v. forte du gr.-d. du B.-Rhin, dans des marais, sur la Fosse-Eugénienne : 1,800 hab. Fabr. de toiles, draps et cuirs. A 4 l. N. E. de Venloo, 8 N. d'Aix-la-Chapelle.

GUELEVAIN, *Quimper*, Finistère (Bretagne).

GUELF. Voy. HABERGI.

GUELIGOMAR, *Quimperlé*, id.

GUELLAS (Ile de), *Tréguier*, Côtes-du-Nord (Bretagne); à 2 l. E. de l'Ile Verte.

* GUELPHERBITUM, Wolfenbuttel.

GUÉMACH, pet. v. de la rég. et à 7 l. de Dusseldorf (Prusse). Blanchisserie; filat. de coton, fabr. de toiles.

GUEMAPPES, *Arras*, Pas-de-Calais (Artois).

GUEMAR, *Schelestat* (*Bas-Rhin*), H.-Rhin (Alsace).

GUÉMENÉE, ch.-l. de cant.; arr. et à 4 l. O. de *Pontivy*, Morbihan (Bret.) : 1,300 hab. Ci-dev. princip.

— Penfas, ch.-l. de cant.: *Derval*, Loire-Infér. (Bret.), sur le Don : 3,600 habit. Arr. et à 7 l. N. de Savenay.

GUEMICOURT, *Aumale* (*Seine-Infér.*), Somme (Picardie).

GUEMONDE, pet. v. du d. de Hesse-Darmstadt; à 3 l. N. de Marpourg (Allem.).

GUEMPS, *Ardres*, Pas-de-Calais (Picardie).

GUEMY, *id.*, id.

GUEN (St.-), *Loudéac*, Côtes-du-Nord (Bret.).

GUENANGE (Haute *et* Basse), *Thionville*, Moselle (Lorraine).

GUENESTROF, *Dieuze*, Meurthe (Lorraine).

GUENEZAN, *Guingamp*, Côtes-du-Nord (Bret.).

GUENGAT, *Douarnenez*, Finistère (Bretagne).

GUENIN, *Pontivy*, Morbihan (Bretagne).

GUENKIRCH, *Boulay*, Moselle (Lorraine).

GUENNE (la), *Tulle*, Corrèze (Bas-Limousin).

GUÉNOT (le), *Bain*, Vosges (Lorraine); sur le Coney. Forge.

GUENOUVILLE, *Bourgachard*, Eure (Normandie).

GUENROC, *Dinan*, Côtes-du-Nord (Bretagne).

GUENROUET, *Pont-Château*, Loire-Infér. (Bretagne) : 1,700 hab.

GUENTRANGE, *Thionville*, Moselle (Lorraine).

GUENWEILER, *St.-Avold*, id.

GUEPIE (la), *Cordes*, Tarn (Lang.); sur le Brant, emb. à l'Aveiron.

— (la), *St.-Antonin*, Tarn-et-Gar. (Rouergue).

GUÉPIERRE (la), *Rambouillet*, Seine-et-Oise (Ile-de-France).

GUEPIN, *Mantes*, Seine-et-Oise (Mantois).

GUEPINERIE (la), *Limours*, Seine-et-Oise (Ile-de-France).

GUEPRÉ, *Argentan*, Orne (Norm.).

GUEQUE, riv. du gouv. de Caraccas (Colombie); embouchure dans la mer des Caraïbes, à 16 l. E. de Vénézuela.

GUER, chef-l. de cant., *Plélan* (*Ille-et-Vilaine*), Morbihan (Bretagne); arr. et à 5 l. E. q. S. de Ploermel.

GUÉRANDE, *Gueranda*, v. de Bretagne (Loire-Inférieure), entre les emb. de la Loire et de la Vilaine, avec murs et château; chef-lieu de cant., petit séminaire du diocèse de Nantes; bureau de poste : 7,200 habit. Comm. considérable de sel blanc provenant de ses salines, vins, eaux-de-vie, chevaux; pêche de harengs, sardines, maquereaux; manuf. de toiles de lin et de basin. Arr. et à 9 l. O. de Savenay, 1 l. et

Digitized by Google

demie de la mer, 117 S. O. de Paris. Lat. N. 47. 19. l. O. 4. 47.

GUÉRANDE (la), *Lamballe*, Côtes-du-Nord (Bret.).

GUERARD, vill. de la Brie (Seine-et-Marne), arr. et cant. de Coulommiers, dans un contour formé par la riv. du *Gr.-Morin*. Pop., y compris une foule de hameaux, dont les principaux sont : *Rouilly-le-H.*, *Rouilly-le-Bas*, *le Charnois*, *Montbrieux*, *Gr.* et *Petit-Lud*, *Montherant*, *Genevray* et *Courtry*, en part., env. 2.000 habit. Grains et vignes : beau chât. et beau parc; vastes plantat. A 11 l. 3 q. de Paris, 1 l. 1 q. de Crécy (*Faremoutier*).

GUERARDERIE (la), *St.-Germain-en-Laye*, Seine-et-Oise (Ile-de-Fr.).

GUERBAVILLE, *Caudebec*, Seine-Inférieure (Normandie).

GUERBIGNY, *Montdidier*, Somme (Picardie). Filature de laine.

GUERCHE (la), petite v. de Bretagne (Ille-et-Vil.); chef-lieu de cant.; bur. de p. 3,600 hab. Fabriq. de toiles à voiles, chapellerie, tannerie. Arr. et à 6 l. S. de Vitré, 84 O. S. de Paris.

GUERCHE (la), *Le Mans*, Sarthe (Maine).

— sur-Creuse (la), *La Haye-Descartes*, Indre-et-Loire (Touraine); sur la Creuse. Fabr. de toiles à voiles : chât. où rés. Agnès-Sorel. A 11 l. S. de Tours.

GUERCHE-SUR-L'AUBOIS (la), chef-l. de canton, *Sancoins*, Cher (Bourbonnais) : 1,200 hab. Arr. et à 9 l. N. E. de St.-Amand.

GUERCHEVILLE, *Nemours*, Seine-et-Marne (Gati.).

GUERCHY, *Bassou*, Yonne (Champ.). Anc. marq.

—, *La Charité*, Nièvre (Nivernais).

GUERECIETTE, *Bayonne*, B.-Pyrénées (Labour).

GUERET, *Varacium*, petite v., autrefois cap. de la Haute-Marche, entre deux montagnes, sur la Gartempe; chef-lieu de préf. du dép. de la Creuse, d'arrond. et de cant.; trib. de prem. inst., collége communal, petit sémin. du diocèse de Limoges (à 2 l. et demie, au village d'Ajain), bibliothèque, société d'agriculture, théâtre, pépin. départem.; rel. et bur. de p. : 4,500 hab. Manuf. de papier, imprim., tanner. Patr. de Varillas. Gr. ro. de Moulins et Limoges. Foires d'un j. les 4 janv., 7 février, 9 mars, 8 mai, veille de la Pentecôte, 28 et 29 juin pour les laines; 9 août, 10 septembre, 1er et 25 octobre, 15 novembre, 17 et 25 déc. : bestiaux de toute espèce. L'arr. est divisé en 7 cant. et 77 comm. A 4 l. E. N. E. de Limoges, 107 S. de Paris. Lat. N. 46. 10. l. O. 28.

GUERFAND, *Châlons-sur-Saône*, Saône-et-Loire (Bourgogne).

GUERIAUDERIE, *Monfort-l'Amaury*, Seine-et-Oise (Ile-de-France).

GUÉRIGNY, *Nevers*, Nièvre (Nivernais). Comm. de seigle; mine de fer, belles forges royales dites de la Chaussade, fabr. d'ancres pour la marine.

GUERIN, *Castel-Jaloux*, Lot-et-Gar. (Guienne).

GUERLANGE. Voy. MESSANCI.

GUERLESQUIN, *Morlaix*, Finist. (Bret.) : 1,500 h.

GUERMACHAM, *Belle-Ile-en-Terre*, Côtes-du-N. (Bretagne).

GUERMANGE, *Dieuze*, Meurthe (Lorraine).

GUERMANTES, vill. de la Brie (Seine-et-Marne), arr. de Meaux, anc. annexe de la par. de *Bussy-St.-Martin*; env. 200 hab. Grains et fruits : château sur une émin., avec un parc et de belles plantations. Louis XIV et sa mère s'y réfugièrent pendant les guerres de la Fronde. A 6 l. un q. E. de Paris, 3 q. de l. de *Lagny*.

GUERNE (le), *Muzillac*, Morbihan (Bretagne).

—, *Pontivy*, id.

GUERNES, vill. du Vexin (Seine-et-Oise), arr. de Mantes, sur la rive droite de la Seine : env. 450 hab. Grains, vignes et prairies : vin estimé. A 14 l. O. N. O. de Paris, 2 l. O. de *Mantes*.

GUERNESEY, GUERNSEY ou GRENESEY, *Cæsarea*, Ile de la Manche (Anglet.), à 12 l. O. des côtes de Fr.: 5 l. de long, 4 de large, 11 et demie de circonfér. 24,000 hab., qui parlent l'anc. normand corrompu, et tiennent plus des Français que des Anglais. Sol riche et fertile, excell. pâturages, légumes et fruits de toute espèce : comm. de vins, eaux-de-vie et cidre. Jadis aux ducs de Normandie; réunie à la cour. d'Anglet. par Henri Ier. Le roi d'Anglet. n'y porte que le nom de duc de Normandie, et n'y exerce son autorité que sous ce titre. Les anc. lois normandes y sont encore en vigueur. St.-Pierre, capit., sur la côte or., dans un hâvre défendu par 2 forts. A 20 l. S. de Portland, 15 de St.-Malo. Lat. N. 49. 33. l. O. 4. 52. — C. de l'Ohio (États-Unis), au N. de ceux de Washington et de Monroe : 4,800 habitants. Cambridge, chef-l.

GUERNIC (le), *Auray*, Morbihan (Bretagne).

GUERNICA, pet. v. de la Biscaye (Esp.); à 9 l. N. E. de Vittoria.

GUERNY, vill. du Vexin (Eure); arr. des Andelys; dans une vallée agreste, sur la riv. d'*Epte*. Popul., y compris l'anc. par. de *Gisancourt*, et part. du hameau des *Bordeaux-St.-Clair*, env. 300 h.; culture du chanvre : château et parc; moulin aux Bordeaux. A 17 l. de Paris, 2 l. et demie de Gisors (*Le Tilliers*).

GUERON, *Bayeux*, Calvados (Normandie.)

GUEROUDE (la), *Verneuil*, Eure (Norm.). Forges, clouterie, ferronnerie.

GUERPONT, *Ligny*, Meuse (Barrois).

GUERQUESALLE, *Vimontier*, Orne (Norm.).

GUERREINS, *Montmerle*, Ain (Pays de Dombes).

GUERS, *Pézénas*, Hérault (Languedoc).

GUERSLING, *Bouzonville*, Moselle (Lorraine).

GUERSWEILER, *Sarreguemines*, Moselle (id.).

GUERTING, *St.-Avold*, id.

GUERVA, riv. d'Aragon (Esp.); emb. dans l'Ebre à Sarragosse.

GUERVILLE, *Guiardi Villa*, village du Mantois (Seine-et-Oise), arr. et cant. de Mantes. Pop., y compris la ci-dev. annexe de *Senneville*, les hameaux de *Fresnelle* et *la Plaigne*, env. 900 habit. Moulins. A 10 l. 3 quarts O. S. O. de Paris, une l. et demie de *Mantes*.

GUERVILLE, *Blangy*, Seine-Inférieure (Normand.) : 550 hab. Verrerie.

GUERZÉ, pet. v. d'Anatolie (Turq. As.), avec un p. très-profond sur la mer Noire; comm. en fruits et en bois de construction. A 9 l. S. E. de Sinope.

GUES (la), *Bagnères*, Hautes-Pyrén. (Bigorre).

GUESCHARD, *Auxy-le-Château* (*Pas-de-Calais*), Somme (Picardie).

GUESNAIN, *Douay*, Nord (Flandre).

GUESNES, *Loudun*, Vienne (Poitou).

—, *Saumur*, Maine-et-Loire (Anjou).

GUESPELLE, *Louvres*, Seine-et-Oise (Ile-de-Fr.).

GUESSELARD. Voy. GUÉCESLARD.

GUESSELING, *St.-Avold*, Moselle (Lorraine).

GUETARIA, *Menosca*, pet. v. du Guipuscoa (Espagne), sur une coll., près de la mer; chât. et bon p. Patr. de Sébastien-Cabot, cél. navig. A 4 l. O. de St.-Sébastien. Lat. N. 43. 18. l. O. 4. 29.

GUETARY, *Saint-Jean-de-Luz*, B.-Pyrén. (Labour).

GUÉTÉ, *Opta-Guelli*, pet. v. très-anc. de la Nouv.-Castille (Esp.) : conquise par Alphonse IV en 1080. A 22 l. S. E. de Madrid.

GUETTAS, *Josselin*, Morbihan (Bretagne).

GUETTE (la), *Lagny*, Seine-et-Marne (Brie).

GUETTE, *Dourdan*, Seine-et-Oise (Hurepoix).
—, *Limours*, Seine-et-Oise (Ile-de-France).
GUETZGAU, gr. vill. du cerc. du B.-Mein (Bav.), sur le Mein.
GUEUGNON, ch.-l. de cant., *Toulon-sur-Arroux*, Saône-et-Loire (Bourg.); arr. et à 6 l. N. O. de Charolles : 1,100 hab. Forges et usines.
GUEURES, *Omonville*, Seine-Inférr. (Norm.).
GUEUTTEVILLE, *Rouen*, id.
—, *St.-Vallery-en-Caux*, id.
GUEUX, *Reims*, Marne (Champagne).
GUEVENATTEN, *Belfort*, H.-Rhin (Alsace).
GUEVETLAN, riv. du Mexique (Amér. sept.) : emb. dans l'Oc.-Pacif. — Voy. SOCONUSCO.
GUEVILLE, *Rambouillet*, Seine-et-Oise (Ile-de-France).
GUEXNACH, *Forbach*, Moselle (Lorraine).
GUEYROSSE, cl-dev. baronnie du Béarn; à 4 l. E. de Dax.
GUEYTES, *Limoux*, Aude (Languedoc).
GUEYZE, *Nérac*, Lot-et-Gar. (Condomois).
GUEZENEC, *Pontrieux*, Côtes-du-Nord (Bret.).
GUGAH, v. de l'Ind., dans la prov. de Sinde, sur une colline, au milieu d'une contrée fert.
GUGENHEIM, *Strasbourg*, Bas-Rhin (Alsace).
* **GUGERNI**, pp. de la Gaule, dans la 2e Germanique, au N. de Cologne, entre la Meuse et le Rhin; dans l'origine Sicambres transportés en Gaule par Auguste : territ. représenté auj. par celui de *Clèves* (gr.-d. du Bas-Rhin).
GUGGISBERG, vill. du cant. de Berne (Suisse): pât. abond. au territ.; sources soufrées.
GUGLINGEN, b. du roy. de Wurtemberg sur le Zaber : 1,200 hab. A 4 l. S. O. d'Heilbronn.
GUGNAN OU ST.-PHILIPPE, une des îles Mariannes. Lat. N. 17. 40. l. E. 144.
GUGNECOURT, *Bruyères*, Vosges (Lorraine).
GUGNEY-AUX-AULX, *Charmes*, id.
— sous-Vaudemont, *Vezelize*, Meurthe (Lorr.).
GUHRAU, pet. v. de Silésie : 2,800 hab. Fabriques de draps et de potasse; comm. de farines. A 7 l. E. de Glogau (Prusse).
GUIAN (la). *Plaisance*, Gers (Armagnac).
GUIANCOURT. Voy. GUYENCOURT.
GUIANDOT, riv. de la Virginie (Ét.-Unis); so. aux mont. de Cumberland, emb. dans l'Ohio à 14 l. au-dessous de la Grande-Kanhawa.
* **GUIANE OU GUYANE**, pays situé au Nord de l'Amérique septentr., entre 4° de lat. S. et 8° 40′ de lat. N., et entre 52° 15′ et 74° 30′ de long. O.; il est borné au N. et à l'E. par l'Océan Atlantique, au S. par le fleuve de l'Amazone, et à l'O. par la Colombie; son étendue de l'O. à l'E. est de 500 l. sur 300 du N. au S., et sa superficie totale de 110,000 l. carr. Les chaînes de la Pacaraima, de Paranamba et de Tumucumaque, qui traversent la Guyane de l'O. à l'E., forment deux grands versants généraux, celui du N. et celui du S.; du premier descendent le Demerary, l'Essequebo, la Berbice, le Courentin, le Cupanama, le Suramaca, le Surinam, le Maroni, le Sinamari et l'Oyapock, qui coulent vers l'Océan; et du second versant descendent vers le fleuve de l'Amazone, le Rio-Négro qui reçoit de ces mêmes montagnes un grand nombre d'affluents; le Pirapatinga, le Jamunda, le Trombetas, le Curupanema, le Curupatuga, le Paru et le Jary. Les îles les plus remarquables sont Cayenne et Maraca. Le climat est modérément chaud, comparé à celui des autres parties de l'Amérique septentr.; les saisons sont divisées en sèches et en pluvieuses; le sol marécageux est couvert de forêts impénétrables, peuplées de crocodiles et d'une foule d'animaux et de reptiles dangereux; et tout autour de ces forêts se déploie la plus riche et la plus magnifique végétation; d'immenses et fertiles vallées, des savannes et de gras pâturages entrecoupés çà et là par des marais profonds et dangereux. Les terres de la Guyane contiennent tant d'éléments de production, qu'on peut les employer comme engrais. Récoltes abondantes de riz qui vont jusqu'au nombre de 30 par année; sucre, café, cacao, indigo, coton, vanille, manioc, patates, ignames, millet, etc., fleurs et fruits de toute espèce; palmiers, figuiers, vignes, arbres à épine, arbres rares et précieux par leurs beaux bois, leur parfum, leurs propriétés médicinales, l'immensité de leur feuillage, qui est telle, qu'une seule feuille du patavoua suffit pour couvrir une cabane; bois à gomme, à résine, à poisons terribles; parmi ces derniers on cite le wourara, le plus vénéneux de tous et près duquel toute espèce quelconque de végétation se flétrit et meurt; les arbustes, les riches fleurs, les parfums, les aromates poussent comme tout le reste avec une abondance étonnante. De tous les animaux qui peuplent les forêts, les plus remarquables sont le jaguar, le couguar, le chat-tigre; parmi les reptiles, l'aboma ou boa, qui a jusqu'à 40 pieds de longueur, le serpent à sonnettes et le papaw qui n'a point de venin, le lézard-liguana qui a 5 pieds de long, le caméléon, etc., et une foule d'amphibies et d'animaux aquatiques totalement étrangers à ceux de nos contrées. Il en est de même pour les oiseaux et les poissons, dont les espèces sont innombrables; nul pays non plus ne possède une multiplicité plus incroyable d'insectes. La Guyane, enfin, est une des contrées de la terre où il existe le plus d'éléments de vie, et où ces éléments ont le plus d'activité. Les naturels, dont le nombre est aujourd'hui fort diminué, sont : les Caraïbes qui habitent entre l'Orénoque et l'Essequebo, les Varraous entre le Demerary et le Surinam, les Acaonas qui vivent dans les montagnes de Pacaraima et de Paranamba, ainsi que les Aranaks, les Galibés, les Roucouyènes et les Poupourouis, les plus industrieux et les plus faciles à la civilisation. Déc. par Colomb en 1498, et selon quelques-uns par Vasco Nunez. La Guyane est divisée en 4 parties : la *Guyane anglaise*, colonie riche et florissante qui donne d'abondantes récoltes de café, sucre, cacao et coton, et dont Stabrock est le chef-l.; la *Guyane portugaise* ou *brésilienne*, qui a 66,600 l. de superficie, et qui malgré son étendue est la moins riche; son chef-l. est Rio-Negro; la *Guyane française*, qui a 5,400 l. de superficie; belle contrée douée de tous les éléments possibles de richesse, et dont les productions consistent en sucre, café, coton, roucou, cacao, épices, etc., maïs, fruits, huiles, plantes médicinales, bois de teinture, bois de construction de toute espèce, gomme, résine, etc.; Cayenne, son chef-l., est le siége d'une cour royale et d'un tribunal de 1re instance. La 4e partie est la *Guyane hollandaise*, qui appartient aux Anglais depuis 1814, et qui a 5,550 l. de superficie; belle colonie excessivement variée dans sa culture et la mieux partagée en bonnes routes et en canaux navigables, mais qui a eu souvent à souffrir des révoltes des nègres occasionées par la mauvaise administration et la conduite dure et même cruelle des planteurs. Le chef-l. est Paramaribo.

Guyane anglaise.	116,000 h.
Guyane portugaise..	20,000
Guyane française.	18,000
Guyane hollandaise.	37,000
Pop. totale.	301,000

* **GUIARDI-VILLA**, Guerville.

Digitized by Google

GUIBARRA, riv. du c. de Donegal (Irl.); emb. dans l'Océan, à 5 l. de Killybegs.

GUIBERMÉNIL, *Aumale* (*Seine-Infér.*), Somme (Picardie).

GUIBERTS (les), *Briançon*, H.-Alpes (Dauphiné).

GUIBERVILLE, *Dieppe*, Seine-Infér. (Norm.).

GUIBEVILLE, vill. du Hurepoix (Seine-et-Oise), arr. de Corbeil, ci-dev. seign., avec haute, moy. et b. justice : env. 100 hab.; chât. et parc d'une gr. étendue. A 8 l. 1 q. S. de Paris, 3 q. de l. d'*Arpajon*.

GUIBRAY. Voy. FALAISE.

GUICHAINVILLE, *Evreux*, Eure (Normandie).

GUICH-ALETH, ruines d'une v. et d'une anc. forter. de la Gaule (*Aletum*); à 1 l. de *St.-Malo*, Ille-et-Vilaine (Bretagne).

GUICHE, *Bayonne*, Basses-Pyrén. (Guienne).

— (la), ch.-l. de cant., *St.-Bonnet-de-Joux*, Saône-et-Loire (Bourg.).; arr. et à 5 l. N. E. de Charolles. Ancienne seigneurie.

GUICHE-COMTÉ, *Bayonne*, B.-Pyrén. (Guienne); au confluent de l'Adour et de la Bidouze.

GUICHEN, ch.-l. de cant., *Bain*, Ille-et-Vilaine (Bret.): 2,700 hab.; arr. et à 8 l. N. N. E. de Redon. Eaux minérales : a donné son nom à une famille illustre.

GUICHET (le), *Palaiseau*, Seine-et-Oise (Ile-de-France).

GUICHING, *Bouzonville*, Moselle (Lorraine).

GUICOURVEST, *Landivisiau*, Finistère (Bret.).

GUICQUELLEAU, *Lesneven*, id.

GUIDAL, *Rabastens*, Tarn (Haut-Languedoc).

GUIDEL, *Quimperlé*, Finistère (Bret.).

—, *Lorient*, Morbihan (id.).

GUIDORE, riv. du c. de Donegal (Irl.); emb. dans l'Océan.

GUIE, v. cap. du Mékran, prov. marit. de Perse; entre des mont. qui la bornent au N. et au S. A 55 l. N. de Tiz.

GUIELAN, *Morlaix*, Finistère (Bretagne).

GUIENNE, ou **GUYENNE** (la), *Aquitania*, anc. gouv. de Fr., borné N. par la Saint., l'Angoum. et le Limousin; E. par le Périg., le Limousin, l'Auverg. et le Langued.; S. par les Pyrén., la H.-Nav. et le Béarn.; O. par l'Océ. : 90 l. de long sur 89 de large. Div. en haute et basse : dans la haute, le Quercy, le Rouergue, l'Armagnac, le Pays de Comminge et le ci-dev. c. de Bigorre; dans la basse, le Bordelais, le Périgord, l'Agénois, le Condomois, le Bazadois, les Landes, la Gascogne propre et le pays de Labour : la Guienne propre n'en était qu'une part., bornée N. par la Saintonge, le Périgord et le Bazadois, S. par le Bazadois et les Landes, O. par l'Océ. Bordeaux, capit. Cette part., y compris les Landes, forme auj. les 5 départ. des Landes, du Gers, de la Gironde, de Lot-et-Gar. et de l'Aveiron; env. 2,000,000 d'hab. Réunie à la couronne par Charles VII, après avoir été long-temps sous la domination anglaise.

GUIERS (le), pet. riv. de Fr.; so. aux confins de la Savoie et du Dauphiné, passe à Pont-de-Beauvoisin, emb. dans le Rhône.

GUIGNARD, *Dourdan*, Seine-et-Oise (Hurepoix).

GUIGNECOURT, *Beauvais*, Oise (Beauvoisis).

GUIGNEMICOURT, *Amiens*, Somme (Picardie).

GUIGNEMONT, *Péronne*, Somme (Picardie).

GUIGNEN, *Bain*, Ille-et-Vilaine (Bretagne).

GUIGNERAI (la), *Etréchy*, Seine-et-Oise (Ile-de-France).

GUIGNES, jol. vill. de la Brie (Seine-et-Marne), arr. de Melun, rel. et bur. de p., Pop., y compris les ham. de *Vitry* et du *Chêne*, env. 800 hab. Grains et bois; tuilerie, briqueterie; comm. de laines. A 11 l. S. E. de Paris (44 kilom.), 2 de Mormant.

GUIGNES, *Cannes*, Var (Provence).

GUIGNEVILLE, *Pithiviers*, Loiret (Gatinais).

—, vill. du Hurepoix (Seine-et-Oise), arr. d'Etampes, sur la pet. riv. d'*Essonnes*. Pop., y compris les ham. de *Clercy*, *Jouy* et les mais. isol., dites les *Rochettes*, env. 200 hab. Grains, bois et prairies; four à chaux : chât. A 10 l. et dem. S. de Paris, près la *Ferté-Aleps*.

GUIGNICOURT, *Reims* (*Marne*), Aisne (Champ.).

—, *Mézières*, Ardennes (id.).

GUIGNIÈS, c. de la pr. de Hainaut (Belg.), à 1 l. 1 q. d'Antoing, et 1 l. 1 q. de Tournai, 863 hab.

GUIGNONVILLE, *Etampes*, Seine-et-Oise (Beauce).

—, *Houdan*, Seine-et-Oise (Hurepoix).

— St.-Félix, *Pithiviers*, Loiret (Gatinais).

GUIGON, *Toulon-sur-Mer*, Var (Provence).

GUIGUAN, île de la mer des Indes, près de la côte or. de celle de Samar : Lat. N. 11. 21. l. E. 125. 36.

GUILAIN (le), *Thorigny*, Manche (Normandie).

GUILDFORT, *Guillofordium*, b.e du c. de Surrey (Angl.), sur la Wye, avec un vieux chât., anc. résid. des rois saxons. Gr. comm. de bois, blé, drèche et bière : 5,000 hab. A 12 l. S. O. de Londres. — C. de la Carol. sept. (Et.-Unis), au S. de la Virginie : 11,400 hab. Ch.-lieu, Martinville. — V. du Connecticut (Et.-Unis), c. et à 7 l. E. q. S. de New-Haven. — V. de la Carol. sept. (Etats-Unis), sur le Pascolank; à 64 l. O. N. O. de Newbern. Vict. des Américains sur les Anglais en 1781. — *Creek*, rivière de la Virginie (Etats-Unis); emb. à la Chesapeak. Lat. N. 57. 58. l. O. 78. 5.

GUILDO (le), *Plancoët*, Côtes-du-Nord (Bretagne).

GUILER, *Pontcroix*, Finistère (Bretagne).

GUILHAIN (St.-). *Gisnelopolis*. Voy. GHISLAIN (St.-).

GUILHAMAS, *Mirande*, Gers (Astarac).

GUILHEM-DU-DÉSERT (St.-), *Gignac*, Hérault (Languedoc). Ci-dev. abb. de Bénédictins.

GUILHERAND, *St.-Péray*, Ardèche (Vivarais).

GUILLAC, *Libourne*, Gironde (Guienne).

—, *Josselin*, Morbihan (Bretagne).

GUILLAS, *Nogaro*, Gers (B.-Armagnac).

GUILLAUCOURT, *Corbie*, Somme (Picardie).

GUILLAUME, pet. v. de la princip. de Nice (Etats-Sardes), sur le Var : 1,200 hab. A 5 l. N. q. O. de Pujet-Théniers.

GUILLAUME, *Cahors*, Lot (Quercy).

— Pérouse, *Corps* (*Isère*), H.-Alpes (Dauphiné).

— (St.-), *Grenoble*, Isère (*id.*)

— (St.-), *Hyères*, Var (Provence).

GUILLEBERVILLE, *Thorigny*, Manche (Norm.).

GUILLEMAIN, *Cambray*, Nord (Cambrésis).

GUILLEMARTIN, *Castelnaudary*, Aude (Lang.).

GUILLER, *Brest*, Finistère (Bretagne).

GUILLERIE (la), *Tilliers-sur-Avre* (*Eure*), Eure-et-Loir (Perche).

GUILLERVAL, vill. du Hurepoix (Seine-et-Oise), arr. d'Etampes, anc. seign. Popul., y compris les ham. de *Chamval*, *Garsanval*, *Pont-à-Chat*, *Mondesir*, l'anc. fief de la *Butte* et la ferme de *Trapeau*, env. 700 habit. Grains, chanvre, bois et prairies; chât. et parc. A 14 l. et dem. S. de Paris, 2 l. et dem. S. d'*Etampes*.

GUILLERVILLE, *Troarn*, Calvados (Normandie).

—, anc. fief et moulin (Seine-et-Oise). Voy. LIVRY.

—, *Dourdan*, Seine-et-Oise (Hurepoix).

—, *Bolbec*, Seine-Infér. (Normandie).

GUILLESTRE, *Gallitæ*, ch.-l. de cant., *Mont-Dauphin*, H.-Alpes (Dauph.); vers le confl. du Gui et de la pet. riv. de Mélisen : 1,100 hab. Foire de 2 j. le 3e lundi d'oct. Arr. et à 4 l. N. E. d'Embrun.

Digitized by Google

GUILLEVILLE, *Thoury*, Eure-et-Loir (Orléan.).
GUILLIERS, *Ploermel*, Morbihan (Bretagne).
GUILLON, *Baume-lès-Dames*, Doubs (Fr.-Comté).
—, ch.-l. de cant., sur le Serain, Yonne (Bourgog.); arr. et à 4 l. N. E. d'*Avallon*.
GUILLONNERIE (la), *Rambouillet*, Seine-et-Oise (Ile-de-France).
— (la), *Palaiseau*, id.
GUILLONVILLE-ST.-FELIX, *Artenay* (*Loiret*), Eure-et-Loir (Orléanais).
GUILLOS, *Podensac*, Gironde (Bordelais).
GUILLOTIÈRE (faub. de la), *Lyon*, Rhône (Lyonn.). Fabr. de vitriol.
GUILLY, *Vatan*, Indre (Berry).
—, *Châteauneuf-sur-Loire*, Loiret (Orléanais).
GUILMECOURT, *Eu*, Seine-Infér. (Normandie).
GUIMAEC, *Morlaix*, Finistère (B.-Bretagne).
GUIMARAENS, *Virmaranum*, *Araduca*, belle, forte et consid. v. du Portugal, avec citad. et murs. (Prov. d'Entre-Douro-et-Minho), sur l'Ave; divis. en anc. et nouv. Edif. publics magnif., anc. palais des rois : 7,500 hab. Fabr. de linge de table damassé et coutell. Eaux therm. aux env. A 12 l. N. N. E. d'Oporto. Lat. N. 41. 25. l. O. 9. 46.
GUIMARAS, une des îles Philippines, à 2 l. de celle de Panay (mer des Indes) : 12. l. de circonf. Couv. d'arbres, abonde en salsepareille. Lat. N. 10. 45. l. E. 124. 50.
GUIMERVILLE, *Blangy*, Seine-Infér. (Norm.).
GUIMILLIAU, *Landivisiau*, Finistère (Bretagne).
GUIMPS, *Barbezieux*, Char. (Saintonge).
GUINALA. Voy. GHINALA.
GUINARTHE, *Orthès*, B.-Pyrén. (Béarn).
GUINAS, *Roquefort*, Landes (Gascogne).
GUINCOURT, *Attigny*, Ardennes (Champagne).
—, *Vitry-le-Français*, Marne (Champagne).
—, *St.-Pol-sur-Ternoise*, Pas-de-Calais (Artois).
GUINDRECOURT-AUX-ORMES, *Joinville*, Hte-Marne (Champagne).
— sur-Blaise, *Doulevent*, H.-Marne (Champagne).
GUINÉE, (la), *Guinea*, vaste contrée sur la côte occid. de l'Afr., depuis le Rio Mesurado jusqu'à l'extrém. occ. du roy. de Benin, et qui comprend 13 deg. de longit.; se div. en 4 part.: la côte des *Graines*, la côte *d'Ivoire* ou des *Dents*, la côte *d'Or* et celle des *Esclaves*.— La côte des *Graines* s'étend depuis le Mesurado jusqu'au vill. de Growa, à 4 l. au-delà du cap des Palmes; product. peu import., n'est guère fréquentée par les Europ. Usages singul.; rien de positif sur les indigènes; gouv. absolu. — La côte *d'Ivoire*, depuis Growa jusqu'au cap Apollonia, tire son nom de la gr. quantité de dents d'éléphants qu'on y porte de l'intér.; l'or y est assez abondant : ni baies, ni ports; peu fréquentée par les étrangers. Beauc. de vill., point de v.; hab. sauvages, hideux, voleurs, emportés, vindicatifs et même cannibales.— La côte *d'Or*, depuis le cap Apollonia jusqu'au Rio-Volta, renferme un gr. nombre d'établ. européens, et il s'y fait un comm. très-actif. Sol sablonneux sur les bords de la mer, riche dans l'intér., et propre à toute espèce de culture; prod. maïs, millet, riz, ignames, cassave, bananes, etc.; on y trouve la canne à sucre, l'indigotier et le cotonnier soyeux; palmiers en gr. nombre : chaleur modérée, quoique sous l'équateur. Animaux féroces et autres; grande variété de serpents; or tiré surtout du Dinkara et de l'Ashanti. Fantis et Ashantis, peuplades les plus puissantes; plus. forts angl.; Cape-Coast-Castle, cap. des poss. angl. dans cette contrée.—La côte *des Esclaves*, depuis le Rio Volta jusqu'à la baie et la riv. de Lagos, qui la sépare du Benin; pays d'Afrique où la culture et les arts ont été portés au plus haut degré de perfection par les naturels. Deux belles riv., le Jakin et l'Euphrate; nombr. vill. entourés d'arbres majestueux. Gouv. monarchique et presque absolu à l'arrivée des Européens : habitants polygames, professaient le fétichisme; subjugués depuis par le roi de Dahomé, ont été détruits en part. et sont gouvernés auj. par un vice-roi qui réside à Griwhi. Ni or, ni ivoire; gr. comm. d'esclaves. La Guinée renferme encore la côte du Sénégal, celles de la Gambie, de Sierra-Leone, les roy. de Widah ou Juida, d'Ardra et de Benin (*Voy.* ces mots). Elle fut découverte par les Dieppois en 1364. Les Prussiens, les Danois et les Franç. y avaient des comptoirs, mais depuis 1694 les Holl. et les Anglais se sont saisis de presque tout le comm. Dans la Guinée, les moutons ont du poil au lieu de laine, et les hommes de la laine au lieu de cheveux. On y compte par cabes, valant 3,840 cauris ou 7 fr. 38 c., ou 4,000 cauris, valant 7 fr. 69 c.
GUINÉE (Nouv.-), ou *Terre des Papous*, ainsi nommée par Alvar de Saavedra, à cause de la noirceur des habit.; gr. île de l'Oc.-Pacif. mérid., qui s'étend dans une direction S. O. depuis la pointe mérid. de Gilolo et la côte sept. de Céram, l'espace d'env. 500 l. Point de mont. consid.; sol très-fert., abondant en palmiers, prod. les fruits communs aux Indes et aux îles du Gr.-Océ., même les épicer. des Moluques. Chiens, chats sauv. et sangliers; habit. généralem. barbares, vont nus et vivent de la chasse ou des fruits des forêts : naturels de l'intér. ou Horaforas, jardiniers et agricult., échangent leurs product. avec ceux des bords de la mer, contre des haches, de la coutellerie et des draps bleus et rouges; excellent à préparer les oiseaux de paradis et autres espèces d'oiseaux morts qu'ils livrent au comm. Guerre annuelle, aux mois de mars et d'août, entre les habit. de la Nouv.-Guinée et de Salwatty, et ceux des îles voisines.
GUINEGATE, *St.-Pol*, Pas-de-Calais (Artois); cél. par la bat. dite des Eperons, où les Français furent battus par les Anglais, en 1513.
GUINES, *Gisna*, ch.-l. de cant., *Calais*, Pas-de-Calais (Picard.):3,000 hab. Comm. de draps, blé, lin et bestiaux : territ. marécag. Foire de 3 j. le prem. août. Arr. et à 7 l. N. E. de Boulogne.
GUINES-RABUTAIN. Voyez GUIGNES.
GUINETS (les), *Bonnières*, Seine-et-Oise (Mantois).
GUINETTE, *Etampes*, Seine-et-Oise (Beauce).
GUINGALEN, *Dinan*, Côtes-du-Nord (Bretagne).
GUINGAMP, p. v. murée de Bretagne, au ci-dev. duché de Penthièvre (Côtes-du-Nord), sur le Trieux, pet. riv. qui arrose de vastes prairies; ch.-l. de s.-préf., d'arr. et de cant.; trib. de prem. inst., coll. communal, société d'agricult. rel. et bur. de p.; 6,000 hab. Comm. de toiles; librairie, chapeller., tannerie. Assiégée et prise par les troupes de Charles VII, en 1448. L'arr. est div. en 10 cant. et 73 comm. A 51. S. O. de St.-Brieuc, 120 de Paris (476 kil.) Lat. N. 48. 34. l. O. 5. 30.
GUINGLANGE, *St.-Avold*, Moselle (Lorraine.)
GUINGUE (la), *Mauléon*, B. Pyrén. (Gascogne).
GUINGUETTE-DE-BOYER, rel. de p., *Corps* (*Isère*), Hautes-Alpes (Dauphiné).
— d'Hix (les) Voy. BOURG-MADAME.
GUINOUX (St.-), *Châteauneuf*, Ille-et-Vilaine (Bretagne).
GUINSELING, *Dieuze*, Meurthe (Lorraine).
GUINVILLE. Voy. GAINVILLE.
GUINY, *Hesdin*, Pas-de-Calais (Artois).
GUIOLLE (la), ch.-l. de cant., rel. de poste; arr. et à 5 l. d'*Espalion*, Aveiron (Rouergue) : 1,900 habitants.

Digitized by Google

GUIOMARD (St.), *Ploermel*, Morbihan (Bret.).
GUIOMÈRE, territ. de la côte d'Ivoire (Afr.); s'étend très-avant dans l'intér. Grand comm. en or, ivoire et esclaves.
GUIPANA, la plus cons. des îles Cervini (mer Adriat.) : côtes montagn., plaine fert. dans l'intér.; vignobles, oliviers, arbres fruitiers.
GUIPAVAZ, *Brest*, Finistère (Bretagne).
GUIPEL, *Hédé*, Ille-et-Vilaine (id.).
GUIPEREUX, *Épernon* (*Eure-et-Loir*), Seine-et-Oise (Beauce).
— , *Linas*, Seine-et-Oise (Hurepoix).
GUIPROVEL, *Brest*, Finistère (Bretagne).
GUIPRY, *Bain*, Ille-et-Vilaine (Bret.) : 3,000 habitants.
GUIPUSCOA (le), *Varduli*, pet. prov. sept. d'Esp., faisant part. de la Biscaye, bornée d'un côté par la mer et de l'autre par la front. de France : 88 l. et dem. carr. Sol montag. et fert., abonde en tout, excepté en froment. Comm. en fer. Deux v., 65 b., 82 vill., 105.000 habit. St-Sébastien, cap.
GUIPY, *Nevers*, Nièvre (Nivernais).
GUIR, riv. du roy. de Fez (Afr.).
GUIRAL (St.-), *Albi*, Tarn (Languedoc).
GUIRANDE, *Figeac*, Lot (Quercy).
GUIRAUD (St.-), *Gimont*, Gers (Gascogne).
— (St.-), *Gignac*, Hérault (Languedoc).
GUIREC, *Lannion*, Côtes-du-Nord (Bretagne).
GUIRIDEN (Ile), *Concarneau*, Finistère (Bret.).
GUIRLANGE, *Boulay*, Moselle (Lorraine).
GUIRON, *Bazas*, Gironde (Bazadois).
GUIRSCH ET OBERPALEN, c. de la p. de Luxembourg (Belg.), à 4 l. 3 q. de cette ville, et 1 l. 1 q. d'Arlon. 500 hab.
GUIRY, vill. du Vexin (Seine-et-Oise), arr. de Pontoise, anc. seign. : 150 habit., avec la ferme du *Perchay*, dite le *Cabin*, chât. et parc. Carr. de pierres de taille. A 12 l. et dem. N. O. de Paris, 3 quarts de *Magny*.
GUISANGEARD, *La Graulle*, Char. (Angoumois).
GUISANS, *Crest*, Drôme (Dauphiné).
GUISBOROUGH, b. du c. d'York (Angl.) : 1,850 hab. On y exploita de l'alun pour la prem. fois sous Jacques I. A 3 l. N. E. de Stokeslay.
GUISCARD, *Guiscardum*, *Maginiacum*, b. de Picardie (Oise), sur la riv. de Verse, anc. marquisat; ch.-l. de cant.; rel. et bur. de poste, 1,300 habit. Comm. de bois, grains et poisson d'étang; tuilerie; canal souterrain de la Somme à l'Escaut, non achevé. Arr. et à 7 l. N. E. de Compiègne, 2 N. de Noyon, 26 N. O. de Paris (106 kil.).
GUISCRIFF, *Le Faouet*, Morbihan (Bretagne)
GUISE, *Guisia*, pet. v. de Picardie, dans la Thiérache (Aisne), sur l'Oise, anc. d.-pairie; ch.-l. de cant.; rel. et bur. de p., 3.500 hab. Défendue par un chât. très-fort, et cél. par la branche des princes de la maison de Lorraine, qui en ont porté le nom. Comm. d'eau-de-vie, lin, chanvre, toiles et batistes; fabr. d'ouvr. d'osier, mégisserie, tannerie, bonneterie, briqueterie. Puits très-profond dans le roc; fontaine salutaire et nourrissante au territ. Patr. de Denisart et de Camille Desmoulins. Arr. et à 5 l. de Vervins, 41 N. q. O. de Paris (166 kil.).
GUISENCOURT, *Péronne*, Somme (Picardie).
— *Poix*, *id.*, id.
GUISENIER, *Les Andelys*, Eure (Norm.).
GUISE-SUR-MADON, *Vezelize*, Meurthe (Lorr.).
GUISEUILLE, *Rioz*, Haute-Saône (Fr.-Comté).
GUISING, *Bitche*, Moselle (Lorraine).
GUISSAILLES, *Angoulême*, Charente (Angoum.).
GUISSENY, *Lesneven*, Finistère (Bretagne).
GUISSERAY, *Arpajon*, Seine-et-Oise (Hurepoix).
GUISY, *Hesdin*, Pas-de-Calais (Artois).
GUITALENS, *Castres*, Tarn (Languedoc).
GUITARDIE (la), *Toulouse*, Haute-Garonne (Languedoc).
GUITAUD, *l'Ile-en-Dodon*, Haute-Garonne (Comminge).
GUITERA, *Ajaccio* (Corse).
GUITINIÈRE, *Jonzac*, Charente-Inférieure (Saintonge).
GUITRANCOURT, village de l'Ile-de-Fr. (Seine-et-Oise), arr. de Mantes, anc. seigneurie : env. 430 h. Vignoble : château. A 11 l. O. de Paris, une lieue de *Mantes*.
GUITRES ou GUISTRES, chef-lieu de canton, *Coutras*, Gironde (Bordelais), sur l'Ille : 1,000 habit. Anc. abbaye de Bénédictins. Arr. et à 3 l. N. E. de Libourne.
GUITRY, *Le Tilliers*, Eure (Vexin).
GUITTÉ, *Dinan*, Côtes-du-Nord (Bretagne).
GUIVRY, *Chauny*, Aisne (Ile-de-France).
GUIZERIX, *Castelnau-de-Magnoac*, Hautes-Pyrénées (Comminge).
GUIZIÈRES, *Coutras*, Gironde (Bordelais).
GUJAN, *La-Tête-de-Buch*, Gir. (Guienne).
GUJUNDERGHUR, distr. du Visapour (Ind.), entre les 15 et 16 de lat. N. : rajah tribut. des Mahrattes. —Cap. du distr., v. forte et consid.
GULFE, petite île de la mer de Bretagne, entre les Sorlingues et la côte de Cornouailles.
GULGUNDA, v. des Circars sept. (Ind.).
GULL, petite île du détroit de Pamlico (Ét.-Unis), sur la côte de la Caroline septentrionale. Lat. N. 35. 28. l. O. 78. 31.—Autre très-fertile, sur la côte E. de l'île de Van-Diémen, dans la baie de Norfolk (mer du Sud).
GULLEGHEM, b. de la Flandre occ. (Belgique), à une demi-l. de Moorzeele, et une de Courtrai. 3,870 hab. Sur le Heulebeck.
GULLSPANG, petite v. de Suède dans le Wermeland.
GULMIER (St.-), *Clermont-Ferrand*, Puy-de-Dôme (Auvergne).
GULPE ou GULPEN. Voy. GALOPE.
GULZOW. Voy. GUTZKOW.
GUMACA, v. de l'île de Luçon (mer des Indes).
GUMANAPI, île de l'archipel des Moluques, près d'une montagne volcanique.
GUMBINNEN, rég. de Prusse (ci-devant Lithuanie prussienne), entre la Russie, le roy. de Pologne et le gouv. de Kœnigsberg : 565 l. carr., 350,000 hab. Sol fertile; manuf. encore dans l'enfance.—Cap., sur la Pissa, v. régulière, mais dans un terrain bas et sujet aux inondations : 5.300 hab. Comm. en blé; manufact. de draps; fabriq. de toiles, tanneries. A 28 l. E. de Kœnigsberg. Lat. N. 54. 31. l. E. 20. 15.
GUMBRECHTSHOF, *Haguenau*, Bas-Rhin (Als.).
GUMERY, *Nogent-sur-Seine*, Aube (Champ.)
GUMIANE, *Saillans*, Drôme (Dauphiné).
GUMIÈRES, *Montbrison*, Loire (Forez).
GUMINE, passage dans le cant. de Berne (Suisse); forcé par les Français en 1798.
GUMISHKANE, *Rilæ*, b. d'Anatolie (Turq. Asiat.).
GUMMA, ville du Japon; à 22 l. N. de Jédo (Niphon).
GUMMERSBACH, v. du c. de Gimborn, au gr.-d. du Bas-Rhin (Prusse).
GUMMIPOLAM, v. du Carnate (Ind.).
GUMONT, *Tulle*, Corrèze (Bas-Limousin).
GUMPOLTS-KIRCHEN, b. de la Basse-Autr.; ch.-l. d'un cant. du même nom, renommé par son excell. vin : 1.400 hab. A 3 l. S. de Vienne.
GUMURGINIA, gr. v. de Thrace (Turquie d'Eur.),

Digitized by Google

près du bord sept. de la mer de l'Archipel : 6,000 habitants.

GUNAVA, ruines d'une grande ville, jadis capitale d'un puissant roy.; près de Bushire, sur le golfe Persique.

GUNDAMOUK, v. de l'Afghanistan, sur le Kameh; à 16 l. S. S. E. de Caboul (Ind.).

GUNDARA ou **GODRA**, v. de l'Ind., dans le Guzerate ; ch.-l. d'un district du même nom.

GUNDAVI, v. du Guzerate (Ind.), sur une riv. de ce nom. A 10 l. S. de Surate.

GUNDAVOW, v. du Guzerate (Ind.), près de la mer; habitée par des pirates.

GUNDELFINGEN, *Gundelfinga*, pet. v. du gr.-d. de Bade; à 4 l. N. O. de Buchau.—Autre, dans le roy. de Bav., à l'emb. de la Brentz dans le Danube : 2,100 hab. A 8 l. N. E. d'Ulm.

GUNDELSHEIM, *Ruffach*, H.-Rhin (Alsace).

GUNDELSHEIM, b. du Wurtemberg, sur le Necker : 900 hab. Chât. d'*Horneck*, sur une hauteur. A 2 l. N. de Wimpfen.

GUNDERSDORF, b. de la B.-Autr. : 1,300 hab. A 12 l. N. O. de Vienne.

GUNDERSHOF, *Haguenau*, B.-Rhin (Alsace).

GUNDGOLE, v. de l'Ind., dans le Circar d'Ellora.

GUNDIPALLY, v. du Mysore (Ind.).

GUNDUCK, distr. du Visapour (Ind.), entre les 15 et 16 de lat. N., aux Mahrattes. — V. cap. du même nom. Lat. N. 15. 27. l. E. 75. 22. — Riv. consid. de l'Ind.; so. aux mont. du Thibet, traverse le Népaul, sépare l'Oude du Bahar, embouchure au Gange à Hajypore.

* **GUNDULFI CURIA**, Gondrecourt. — *Villa*, Gondreville.

GUNDWANAH, gr. prov. de l'Ind., depuis le 19 jusqu'au 25 de lat. N.; bornée par celles d'Allahabad, de Bahar, d'Orissa, le Bengale, la riv. de Godavery, le Malwah et le Berar : environ 170 l. de long, sur 75 de large. Pays de montagnes, couvert de bois, stérile et malsain. Mines de diamants : habitants peu civilisés.

GUNGADI, v. considér. du Kajaaga (Afr.), sur le Sénégal.

GUNGPOURA ou **KANGPOURA**, v. du Delhi (Ind.), sur la Jumna; avec un fort. Latitude N. 29. 40. l. E. 74. 40.

GUNGWEILER, *Sarrewerden*, B.-Rhin (Alsace).

GUNINGEN, gr. vill. d'Allem., dans le cerc. de la Forêt-Noire (Wurtemberg) : 1,000 hab.

GUNJY-COTTA ou **GUNDY-COTTA**, forteresse du Cuddapah (Ind.). Lat. N. 14. 58. l. E. 74. 25.

GUNKI, v. du Japon, dans l'île de Niphon.

GUNPOURDER, riv. du Maryland (Et.-Un.); emb. dans la baie de Chesapeak.

GUNS ou **KŒSEG**, petite ville forte de Hongrie : 4,900 habitants. Fabrique de draps. A 23 l. S. q. E. de Vienne.

GUNSBACH, *Colmar*, H.-Rhin (Alsace).

GUNSTETT, *Haguenau*, B.-Rhin (Alsace) : 900 habitants.

GUNTHERSBLUM, v. de l'anc. c. de Linange, dans le cerc. bavarois du Rhin : 1,400 habit. A 3 l. S. E. d'Oppenheim.

GUNTHERSDORF, deux pet. v. de la B.-Autr.; une avec un chât., à 12 l., et l'autre à 5 l. de Vienne. — Vill. de la rég. de Liegnitz ; remarq. par un combat sangl. entre les Franç. et les Russes, en 1805.

GUNTHERSHEIM, b. et abbaye du d. de Brunswick; à 8 l. O. de Goslar.

* **GUNTIA**, Gunzbourg.

GUNTOUR, un des distr. de l'Ind., à l'O de la baie de Bengale, dit les *Circars sept.*; au N. du Carnate, et au S. de la riv. de Kistnah : 16 l. de long. Sol fert. en riz : aux Angl. — Cap., avec un pet. fort. Lat. N. 16. 20. l. E. 78. 10.

GUNTZWEILER, *Phalsbourg*, Meurthe (Lorr.)

GUNY, *Coucy*, Aisne (Picardie).

GUNZ, riv. de Bav.; emb. au Danube à Gunzbourg. — Autre, qui sort de la B.-Aut., et va se joindre à la Raab dans la B.-Hongrie.

GUNZBOURG, *Guntia*, pet. v. de Bav., au confl. du Gunz et du Danube; ch.-l. de baill. : 2,900 hab. Beau chât. A 6 l. E. d'Ulm.

GUNZENHAUSEN, b. du cerc. du H.-Mein (Bav.); sur l'Altmuhl : 1,300 hab. Antiq. rom. aux environs. A 2 l. N. O. de Weissembourg.

GUPIE (la), *Marmande*, Lot-et-Garonne (Agén.)

* **GURÆI**, pp. de l'Inde, dans la part. sept. des monts Paropamisus; auj. dans le *Cabul*, au N.

* **GURÆUS**, riv. de l'Inde, chez les Guræi; emb. dans le Cophes.

GURAN, *St.-Béat*, H.-Garonne (Comminge).

* **GURANIINS**, pp. de l'Asie, vers l'Arménie et la Médie.

GURAT, *Angoulême*, Charente (Angoumois).

GURBA (anc. *Curubis*), v. sur la côte or. de la rég. et à 14 l. S. E. de Tunis (Afr.) : autref. consid.; ne conserve de sa grandeur passée que quelques ruines et des citernes.

GURBOS ou **KAMMAN-GURBOS**, pet. v. sur la côte or. de la rég. et à 9 l. E. de Tunis (Afr.)

GURCY-LE-CHÂTEL, *Donnemarie*, Seine-et-Marne (Brie).

GURDAIZ, v. du Cabul, au pays des Afghans.

GURDIZOLO, pet. v. du roy. Lomb.-Vénit.; à 6 l. N. O. de Mantoue.

GUREIN, b. de Moravie : 850 habitants. A 3 l. de Brunn.

GURGY, *Auxerre*, Yonne (Bourgogne).

— la-Ville, *Aignay*, Côte-d'Or (Bourgogne); sur l'Aubette : 650 habitants.

— le-Château, id. Forges.

GURIANO, *Gir*, chaîne de mont. d'Afr., au roy. de Tripoli.

GURIEL, *Guria*, *Lazi*, pays Caucasien, sur la côte or. de la mer Noire, au S. du Phasis; à la Russie. Sol propre à l'agric. et aux pâtur., citronniers, oliviers, orangers. Habit. Turcs, Tartares, Arméniens et Juifs.

GURIEV, v. du gouv. et à 24 l. N. d'Astracan (Russie); à l'emb. du Jaïk, vers la mer Caspienne.

GURIRIBA, île du Brésil, sur la côte de Para. Lat. S. 0. 40.

GURK ou **GURCK**, *Gureum*, jol. pet. v. épisc. de la B.-Carinthie (emp. d'Autr.), sur une riv. du même nom, tribut. de la Drave. Prieuré d'Augustins. A 10 l. N. de Clagenfurt.

GURKFELD, pet. v. de la Carniole (l'anc. *Niviodunum*), sur la Save : 2,200 hab. Antiq. rom. et médailles au territ. A 8 l. S. E. de Cilley.

GURMENÇON, *Oleron*, B.-Pyrén. (Béarn).

GURNIGHEL, mont. du cant. de Berne (Suisse) : bains sulfureux.

GURRAH-MINDELAH, distr. du Malwah (Ind.), entre les 22 et 24 de lat. N., arrosé par la Nerbuddah : quelques cant. fert.; point de cult., peu d'hab. Gouverné autref. par une princesse guerrière qui se poignarda de désespoir, après avoir été vaincue par l'empereur mogol Akbar. Auj. aux Mahrattes.—Cap. du distr. ci-dessus, dont tous les habit. se firent tuer par les Mogols après la mort de leur reine. Latit. N. 23. 10. l. E. 77. 55.

GURRAN, une des pet. îles Lucayes (Antilles). Lat. N. 25. 54. l. O. 79. 20.

Digitized by Google

GURRUMCONDAH, distr. montag. du Carnate (Ind.), avec une cap. du même nom, défendue par un bon fort : aux Angl. Lat. N. 13. 45. l. E. 76. 20.

GURBUMSEIR, distr. fert. de l'Afghanistan, traversé par la riv. d'Helmund; entre les 30 et 32 de lat. N. — (*Climat chaud*), nom commun à plusieurs autres distr. de ce pays et de la Perse.

GURS, *Navarreins*, B.-Pyrén. (Béarn).

GURSINYL, territ. resserré, au centre des sables du Ballogistan (Ind.), à 5 journées N. O. de Noushky; très-fert. en grains. Habité par des proscrits et des malfaiteurs.

GURSON, *Monpon*, Dordogne (Périgord).

GURTHOS, une des pet. îles Lucayes (Antilles). Lat. N. 28. 30. l. O. O. 80.

GURTNAMACKIN, riv. d'Irl.; so. près de Loughrea, se perd sous terre en plus. endr., emb. dans la baie et à 3 l. S. de Galloway.

GURUDWARA, v. du Sirinagur (Ind.), avec un temple sheik. Lat. N. 30. 20. l. E. 75. 50.

GURUNHUEL, *Guingamp*, Côtes-du-Nord (Bretagne).

GURY, *Compiègne*, Oise (Ile-de-France).

GUSHAREN, pet. v. de l'élect. de Hesse-Cassel (All.), au confl. de l'Eber et de la Fulde. A 1 l. de Cassel.

GUSSAINVILLE, *Etain*, Meuse (Barrois).

GUSSEGNIES, *Bavay*, Nord (Hainault).

GUSSOLA, pet. v. du roy. Lomb.-Vénit.; à 6 l. S. E. de Crémone.

GUSTAMLO, v. d'Afr., dans l'Abyssinie; prov. d'Avergale.

GUSTEN, b. de la princ. d'Anhalt-Kœthen (All.), sur la Wipper : 1,200 hab. A 2 l. de Bernbourg.

GUSTROW, *Gustrovium*, v. murée, cap. du d. de Mecklenbourg Schwerin, sur la Nebel : 6,000 habit. Cour et siége prov.; distillerie, brasserie; beau chât. A 6 l. S. de Rostock.

GUTACH, grande vill. du cercle du Danube (Bade) : 1,300 hab.—Riv. de la Forêt-Noire.

* **GUTÆ, GUTTONES.** Voy. GOTHS.

GUTENSTEIN, b. de la princip. d'Hohenzollern (Allem.), sur le Danube : 1,000 habit. — Autre de la Carinthie (emp. d'Autr.), sur la Myss; à 2 l. S. E. de Bleiberg.

GUTERSLOH, b. de Prusse; rég. et dans l'arr. de Minden : 1,700 habitants.

GUTTA, pet. v. de l'île de Schut (Hongrie), au confl. de la Waag et du Danube; à 3 l. N. de Comorn.

GUTTENBERG, forter. du gr.-d. de Bade, près du Necker, vis-à-vis le chât. fort de Hornberg, qui est sur l'autre bord de la riv. A 7 l. E. de Heidelberg.

GUTTENBERG, pet. v. bavaroise, à 1 l. N. de Weissembourg, 3 S. O. de Landau : ci-dev. à la maison de Deux-Ponts.—B. du cercle de l'Iser; eaux minér. (Bav.).

* **GUTTENBERGA**, Kuttenberg.

GUTTENZELL, vill. du cerc. du Danube (Wurtemberg), sur la Roth : anc. abb. de Bénédictines. A 2 l. S. d'Ulm.

GUTTER, pet. île du go. Arabique, près de la côte de Perse. Lat. N. 25. 15. l. E. 58. 50.

GUTY ou GOUTY, v. cap. d'un distr. du même nom (Ind.), dans une plaine entourée de collines fortif.; avec une citad. sur un rocher inaccess. Aux Anglais depuis 1800.

GUTZKOW, *Gutkovia*, b. d'Allem., sur la Peene : 900 hab. Rég. et à 11 l. de Stralsund.

GUYALU ou GYALU, pet. v. de Transylvanie, sur le Szamosch; à 3 l. S. O. de Clausenbourg.

GUYANE. Voy. GUIANE.

GUYANS-EN-VENNES, *Morteau*, Doubs (Franche-Comté).

— lès-Durnes, *Ornans*, id.

GUYENCOURT, *Chauny*, Aisne (Ile-de-Fr.).

—, *Fismes* (*Marne*), Aisne (Champ.).

—, vill.-de-l'Ile-de-Fr. (Seine-et-Oise), arr. et cant. de Versailles, près de la so. de la pet. riv. de *Bièvres*. Pop., y compris les ham. de *Bouviers*, *la Minière*, *Trou* et les mais. isol. de *Villaroy*, env. 600 habit. Papet. A 5 l. 1 q. S. O. de Paris, 1 l. 1 q. de *Versailles*.

GUYENCOURT, *Amiens*, Somme (Picardie).

GUIENNE. Voy. GUIENNE.

GUYER. Voy. GUIERS.

GUYGHOVEN, c. de la prov. de Limbourg (Belg.); à 1 l. de Looz, et 2 l. 1 q. de Hasselt. 362 hab.

GUYON (la), *Exideuil*, Dordogne (Périgord).

—, *Bonnières*, Seine-et-Oise (Mantois).

—, *Montfort-l'Amaury*, Seine-et-Oise (Ile-de-France).

GUYONNIÈRE (la), *Montaigu*, Vendée (Poitou).

GUYONVILLE, *Bourbonne*, Hte.-Marne (Bassigny).

GUZARGUES, *Montpellier*, Hérault (Lang.).

GUZEL-HISAR, *Magnesia*, v. de l'Asie Min., sur un plateau élevé, près du Méandre ou Meinder; résid. d'un pacha. Comm. en fil, laine et coton; fabr. de calicots. Beaux restes d'antiq. A 6 l. S. d'Éphèse.

GUZERATE ou GUJERAT, *Larice*, prov. cons. de l'Ind., formant une presqu'île entre le go. du Sinde et celui de Cambaye, à l'O. du Malwah et du Khandeish : 130 l. de long, 75 de large. Territoire généralement fertile et d'un gr. revenu, produit blé, riz, sucre, indigo, coton et fruits, abonde en manguiers, figuiers et melons d'eau; cardamome, gingembre, assa-fœtida : fabr. de toiles et de riches étoffes. Bons pâtur., excell. chevaux; chameaux et bestiaux. Hab. Indous, Rajpoutes, Bramines, Mahomét. et Parsis, subdivisés en plusieurs sectes. Part. aux Angl., part. à des chefs indépendants. Ahmédabad, cap. — V. du Lahore (Ind.); aux Sheiks. Lat. N. 32. 25. l. E. 71. 5.

GUZNOUGHUR, distr. du Cabulistan, entre les 34 et 35 de lat. N. Territ. montagneux et aride.

GWADUR, pet. p. du Mékran (Perse).

GWAHRI, v. du Bengale, sur la Jellingy.

GWALIOR. Voy. GUALIOR.

GWAYA, rivière du c. de Pembrocke (Pays de Galles); so. aux mont. de Percilly, emb. dans la mer à Fishguard.

GWOZDZIEC, pet. v. de la Gallicie (emp. d'Autr.), dans le cerc. de Zalesczyki.

GWUTTER, pet. p. du Mékran (Perse).

GY, pet. v. de Fr.-Comté (H.-Saône); ch.-l. de cant.; bur. de p. : 2,800 hab. Comm. de vins. Arr. et à 4 l. de Gray, 89 E. de Paris.

GY, *Bourges*, Cher (Berry).

— (St.-), *Gex*, Ain (Pays de Gex).

— l'Evêque, *Auxerre*, Yonne (Bourgogne).

GYÆNGYÆS, gr. b. du c. de Heves (B.-Hongrie), sur une riv. du même nom : 8,000 hab. Distilleries d'eau-de-vie, fabr. de draps, tanneries. Lat. N. 47. 47. l. E. 17. 36.

* **GYAROS**, pet. île de la mer Égée, au S. O. d'Andros : env. 12 milles de circuit. Rocher aride où les Rom. déportaient leurs gr. criminels, principalem. du temps des emper.; auj. *Gyarus* ou *Joura*.

GYAY. Voy. GIEZ.

GYDROS, *Cytorus*, p. de l'As. Min., sur la côte mér. de la mer Noire.

GYE, *Toul*, Meurthe (Lorraine).

GYÉ-SUR-SEINE, *Bar-sur-Seine*, Aube (Champ.). Comm. de vins.

Digitized by Google

GYÈRES, pet. v. de la Transylvanie, au c. de Thorda, sur le Marssel.

GYERGYO ou SZENT-MIKLOS, ch.-l. du distr. d'Esik (Transylvanie) : fab. d'ornem. en cuir.

GYKEON, *Clikis Limen*, pet. v. de la B.-Albanie (Turq. d'Eur.), à l'emb. de l'anc. *Achéron*, et au N. de Parga.

* **GYMNASIÆ** (*Insulæ*). Voy. BALÉARES.

* **GYMNÈTES**, Indiens qui vivaient très-long-temps.

* **GYMNIAS**, v. cons. de l'Arménie, sur l'Euphrate, au pays des Chaldæi et vers les front. du Pont ; auj. *Ginnis* (Arménie).

* **GYNDES ou DÉLAS**, riv. de Médie, emb. dans le Tigre au N. de Ctésiphon ; auj. le *Diala*.

* **GYNECOCRATUMÈNES**, pp. Sarmates Européens, auprès du Tanais : avaient comm. avec les Amazones.

* **GYNECOPOLITES** (Nome), contrée d'Égypte du côté de l'Afr., hors du Delta.

GYON, b. des Asturies (Esp.), à 9 l. N. d'Oviédo. Territ. fert. en fruits et légumes ; excell. cidre.

GYORGY (St-), pet. v. de la Croatie : 2,000 hab. prov. et à 15 l. E. q. S. de Warasdin.

GYOUNIE (la), *Lacaune*, Tarn (Languedoc).

* **GYRITNTES**, pp. d'Afr., qui faisaient du miel avec des fleurs.

GYRIS, anc. nom de la ville d'Ormus. Voy. ORGANA.

* **GYRUS ou CALYDON**. Voy. ce mot.

GYSEGEM, c. de la prov. de la Flandre or. (Belg.) ; à 1 l. d'Alost, et 1 de Termonde. 1,121 hab.

GYSELBRECHTEGEM, c. de la prov. de la Flandre occ. (Belg.) ; à 3 l. et dem. de Courtrai. 479 hab.

GYSENZEELE, c. de la prov. de la Flandre or. (Belg.) ; à 3 q. de l. d'Oosterzeele, et 2 l. 1 q. de Gand. 527 hab.

* **GYTHÉATHES** (Golfe), le même que le go. Laconique : tirait son nom de la ville de Gythium, bâtie dessus.

* **GYTHIUM**, v. de Laconie, sur le go. Gythéathes : fromages estimés. Auj. *Colokytia*.

GYULA, b. du c. de Bekes (Hongrie), divisé en deux part. — Pet. v. de Hongrie, sur-le-Blanc *et* le-Noir-Kæræes : 4,200 hab. N. 36. 38. l. E. 18. 55.

GYVELDE, *Dunkerque*, Nord (Flandre).

GYVERINCHOVE, c. de la prov. de la Flandre occ. (Belg.) ; à 2 l. d'Haringe, et 2 l. et 1 q. de Furnes. 611 hab.

H

HAA

HAAG, b. du cerc. de l'Iser (Bavière), près de l'Inn : 800 hab. A 11 l. E. de Munich. — Autre dans la H.-Autr. ; à 3 l. N. O. de Schwanstadt. — Autre dans la B.-Autr. ; à 4 l. S. E. d'Enz.

HAAGE, b. du Brabant sept. (Holl.) : 3,300 habit. A 1 l. S. O. de Bréda. — Autre de la Frise or. (Hanovre) ; à 6 l. N. d'Embden.

HAARBOURG. Voy. HARBOURG.

HAAREN, gr. vill. du Brabant sept. (Holl.). 1,100 habitants.

HAARLEM ou HARLEM, *Harlemium*, v. cons. de la Nord-Holl., ch.-l. de distr. ; sur la Spaar au moyen de laq. elle commun. avec le lac d'Haarlem ; traversée en tous sens par des canaux dont quelques-uns bordés d'arbres : 22,000 habit. Edifices remarq. le *Stadhuis* et le palais royal ; gr. nombre d'églises ; acad. des sciences, biblioth., jardin botan., cabinets de zoologie, de physique et de minéralogie : autref. renommée par son commerce de fleurs et surtout de tulipes ; blanchisseries consid., fab. de gazes, étoff. de laine, soieries, cotonnades, fil, rubans, joaillerie, etc. Patrie de Philippe Wouwermans et de Laurent Coster qui inventa, dit-on, l'imprimerie. Sévèrem. châtiée par le duc d'Albe en 1752. A 1 l. de la mer, 4 O. d'Amsterdam. Lat. N. 52. 22. l. E. 2. 18. Env. parsemés de belles mais. de campagne, promen. agr. au bois appelé *Haarlemmeer-Bosch* ; — (*Mer d'*), gr. lac de Holl., entre les v. de Leyde, Haarlem et Amsterdam : 5 l. de long, autant de

HAB

large ; communique avec le Zuyderzée par la riv. d'Y.

HAASTRECHT, gr. vill. (Holl.) ; à 1 l. E. de Gouda : 1,200 hab.

HABACH, b. de la H.-Carniole (emp. d'Autr.) : à 2 l. de Laybach.

HABAI-LA-NEUVE, c. de la prov. de Luxembourg (Belg.), à 1 l. et dem. d'Étalle, et 4 l. 1 q. de Neufchâteau. 1,503 habitants.

HABAI-LA-VIEILLE, c. de la prov. de Luxembourg (Belg.), à 1 l. d'Étalle, et 4 l. de Neufchâteau. 981 hab.

HABAR, anc. v. de l'Irak (Perse), sur la route de Sultanieh à Kom.

HABARCQ, *Arras*, Pas-de-Calais (Artois).

HABAS, gr. b. de Gascogne (Landes) : 1,650 hab. Préparat. de ces jambons renomm. qu'on tire de Bayonne. A 4 l. S. de *Dax*.

HABASCIA, v. de l'Yémen (Arabie).

HABASEH, vill. de la B.-Égypte, sur les confins du désert ; à 5 l. N. E. de Belbeis.

* **HABAT**, pr. du roy. de Fez, au N. de la Médit.

HABELSWERTH, pet. v. de la Silésie prussienne, sur la Neiss : 2,800 hab. A 4 l. S. de Glatz.

HABER, seign. et b. de Bohême ; à 4 l. de Czaslau.

HABERGI, BELANGE ET GUELFF, c. de la prov. de Luxembourg (Belg.), à 1 l. de Messanci, et 5 l. 3 q. de Luxembourg. 725 habitants.

HABILLY, *Buzançais*, Indre (Berry).

HABIT (l'), *Pacy-sur-Eure*, Eure (Norm.), Fabr. et comm. de peignes.

Digitized by Google

HABITTES (les), *Challans*, Vendée (Poitou).
HABLAINVILLE, *Bacarat*, Meurthe (Lorraine).
HABLOVILLE, *Argentan*, Orne (B.-Normandie).
HABONDANGE, *Château-Salins*, Meurthe (Lorraine).
HABONVILLE, *Briey*, Moselle (Barrois).
* **HABOR.** Voy. CHABORAS.
HABOST, v. de Perse, dans le Sigistan.
HABROUN, vill. de la Palestine; avec une grotte sépulcrale qu'on dit être celle d'Abraham. Pélerinage très-fréq.: verrerie. A 8 l. S. de Jérusalem.
HABSBOURG, *Habsburgum*, ruines d'un vieux chât. de la Suisse, dans l'Argovie, près de Schinznach, sur le Wupelsberg : anc. résidence de Rodolphe de Habsbourg, élu emper. d'Allem. en 1273. A 2 l. N. de Lensbourg.
HABSHEIM, ch.-l. de cant., *Mulhausen*, H.-Rhin (Alsace) : 1,450 habit. Comm. en vins et kirchwasser. Arr. et à 4 l. N. E. d'Altkirch.
HABUR, pet. île de la mer Rouge, à 2 l. de la côte d'Arabie.—Lat. N. 16. 45.—V. de l'Yémen (Arabie).
* **HABUS**, l'Humber, rivière.
HACATALPAN, v. cap. de l'anc. prov. de Tabasco (Mexique).
HACCOURT, c. de la prov. de Liége (Belg.), à 1 l. et demie de Glons, et 2 lieues et demie de Liége. 1,308 habitants.
HACHA, pet. pr. de la Terre-Ferme (Amér. mér.), bornée N. par l'Atl., E. par le lac de Maracaibo : 8 l. de long, 4 de large.—Riv. de la prov. du même nom, autref. abond. en perles; emb. dans l'Océ. — V. cap. de la prov. ci-dessus, dans un territ. riche et fert.; à 8 l. de la Nouv.-Salamanque.
HACHAMPOU, v. de l'île de Corée (Asie).
HACHAN, *Castelnau-de-Magnoac*, Htes.-Pyrén. (Comminge).
— de-Bas, *Mirande*, Gers (Astarac).
HACHEBERG, *Thionville*, Moselle (Lorraine).
HACHENBACH, *Schelestat*, B.-Rhin (Alsace).
HACHENBOURG, pet. v. du d. de Nassau (Wétéravie), sur le Westerwald : 1,300 hab. A 8 l. N. E. de Coblentz.
HACHI, FOUCHE ET SAMPONT, c. de la prov. de Luxembourg (Belg.), à 1 l. 1 quart d'Etalle, et 5 de Neufchâteau. 1,706 habitants.
HACHIVILLE ET HOFFELT, c. de la province de Luxembourg (Belg.), à 2 l. de Clervaux, et 6 l. 1 q. de Diekirch. 539 habitants.
HACHOWKA, pet. v. du gouv. de Volhynie (Russie d'Europe).
HACHUT ou **HABET**, pet. v. de Hongrie; à 4 l. N. Canischa.
HACKANBO, pet. v. de Suède; à 13 l. N. d'Upsal.
HACKAS, pet. v. du Jemptland (Suède).
HACKETTSTOWN, pet. v. du New-Jersey (Et.-Unis), sur le Musconekunk; à 7 l. O. q. N. de Morristown. — Joli vill. du c. de Carlow (Irlande).
HACKINSACK, v. du New-Jersey (Et.-Unis), sur la riv. du même nom; à 7 l. N. O. de New-York.
HACKLUIT, cap et pet. île appelée aussi *Amsterdam*, à la pointe N. O. du Spitzberg, par les 79. 47. de lat. N. et les 6. 51. de l. E. C'est de là que partit le capitaine Wyat, en 1785, lorsqu'il pénétra jusqu'au 89e deg. de lat. N.—Ile sur la côte N. de la baie de Baffin (Amér. sept.). Lat. N. 77. 25. l. O. 64. 20.
HACKNEY, gr. vill. du c. de Middlesex (Angl.), à 1 l. de Londres : 16,800 âmes. Lieu de divertissem. pour les hab. de cette v. les jours de fête.
HACOURT, *Bourmont*, H.-Marne (Barrois).
HACQUEVILLE, *Le Tilliers*, Eure (Normandie).
HACQUINIÈRE (la), *Limours*, Seine-et-Oise (Ile-de-France).
HACSFELD, v. du c. de Torontal (Hongrie); à 11 l. O. de Temesvar.
HACZAC, *Sarmisia Vallis*, c. de Transylvanie, aux confins de la Valachie.
HAD (El), v. de la régence d'Alger (Afr.), à l'embouchure de la Mina dans le Shellif; à 20 l. E. N. E. d'Oran.
HADAJA, v. d'Afrique, dans la province de Tedla, au royaume de Fez; habit. Arabes. A 30 l. S. S. O. de Melilla.
HADALEN, village de Norwège, sur le bord d'un lac; à 9 l. N. E. de Christiania. Principale verrerie du pays.
HADAMAR, *Hadamarium*, pet. v. du d. de Nassau (Wétéravie sept.), sur l'Elz; avec un chât. : 1,500 h. A 6 l. S. O. de Dillenbourg.
HADANCOURT-LE-HAUT-CLOCHER, vill. du Vexin, dans l'Ile-de-Fr. (Oise), arrond. de Beauvais, ainsi nommé à cause de la hauteur de son clocher. Population, y compris les hameaux de *Damval* et le *Menil-Lancelevée*, env. 300 hab. Grains et bois. A 12 l. et dem. N. O. de Paris, 1 l. et dem. N. E. de *Magny* (Seine-et-Oise).
HADAN-OUDOUK, v. de la Tartarie chin., au pays des Mongols. Lat. N. 42. 37. l. E. 110. 30.
HADAU, petite ville de Bavière; à 7 l. O. de Straubing.
HADDAM, v. du Connecticut (Et.-Unis).
HADDINGTON, *Hadina*, un des comtés les plus peuplés et les plus productifs de l'Ecosse, dans le Lothian or., borné N. et E. par la mer d'Allemagne, S. et S. E. par le comté de Berwick, O. et S. O. par celui d'Edimbourg : 10 l. de long, 7 de large. 21 par., 31,100 habit. Blé, légumes, pâtur.; charbon, pierres à chaux, forêts consid.; salines : fabriq. de toiles et d'étoff. de laine, distilleries. — B. et ch.-l. du c. de son nom, sur la Tyne; patr. de Jean Knox. A 6 l. E. d'Edimbourg. Lat. N. 55. 58. l. O. 5. 12. Un député au parlement.
HADDO, pet. v. du c. d'Aberdéen (Ecosse); à 3 l. N. d'Inverary.
HADDONFIELD, petite ville du New-Jersey (Etats-Unis).
HADEA. Voy. ADEL.
HADELAND, b. de Norwège; à 15 lieues de Christiania.
* **HADELIA**, Hadeln.
HADELN ou **HADELLAM**, *Hadella*, petit district très-fert. du Hanovre, à l'emb. de l'Elbe : 6 l. de long, 4 de large, 15,600 hab. Ottendorf, capitale. Bétail, grains, lin, chanvre, etc.
HADEQUIS, pet. v. d'Afr. (emp. de Maroc), dans la prov. d'Héa.
HADERSDORF, b. de la B.-Autr., près de Kamp; à 11 l. N. O. de Vienne. — Autre près de Vienne, avec un superbe mausolée du général Loudon.
HADERSLEBEN, distr. du d. de Sleswick (Dan.) : 280 l. carr., 60 par., 35,000 hab.—(*Haderslebien*) v. cap. du distr. de ce nom, avec un p. sur la Balt. et une bonne citad. : 3,600 hab. Comm. de grains, eau-de-vie de grains, fromages, etc. On y passe le pet. Belt pour aller en Fionie. A 10 l. E. de Ripen. 14 N. de Sleswick.
HADGI-BESLACH, v. de la Caramanie (Turq. As.). — *Keni*, v. de l'As.-Min.
HADIDA, v. de Syrie, sur l'Euphrate.
HADIE, v. de l'Yémen (Arabie).
HADIGNY, *Charmes*, Vosges (Lorraine).
* **HADINA**, Addington.
HADJI-MORAT, v. de l'As.-Min.; à 15 l. de Sivas.
HADLEIGH ou **HADLEY**, pet. v. du c. de Suffolk (Angl.), sur le Preston : 2,600 hab. A 25 l. de Lon-

Digitized by Google

dres. — Autre du c. d'Essex (Angl.); avec des ruines consid. d'un anc. chât. A 15 l. de Londres. — Autre du c. de Middlesex, à 5 l. de Londres. — Jol. v. du Massachusetts (Ét.-Unis), sur le Connecticut.

HADMERSLEBEN ou **HAMERSLEBEN**, pet. v. de Prusse, sur la Boder : 1,700 habitants. Rég. de Magdebourg.

HADOL, *Épinal*, Vosges (Lorraine).

HADOMEY, *Blamont*, Meurthe (Lorraine).

HADONVILLER, *Lunéville*, id.

HADONVILLE-SOUS-LA-CHAUSSÉE, *St.-Mihiel*, Meuse (Barrois).

HADRAMAUT, *Chatramitæ*, prov. de l'Arabie-Heur., le long de l'Oc. Indien, depuis l'Yémen jusqu'à l'Ommon : en gr. partie aride et sablonn., mais très-fert. en certains endroits des mont. Hab. courageux et polis. Prod. encens, gomme arabique, myrrhe, aloës et sang-dragon : fabr. de toiles, tapis, couteaux dits de *Jambea*. Doan, cap., à 11 journées de Keschim, p. sur la mer d'Arabie.

HADRAN, v. de l'Aderbijan (Perse); à 54 l. de Tauris.

* **HADRANTE**, v. du Noricum, près de la Save, au N. E. d'Æmona (*Laybach*); aujourd. *Kottisch* (Carniole).

* **HADRANUM**, v. de la Sicile intér., au S. O. du mont Etna ; auj. *Aderno*.

* **HADRIA**. Voy. ADRIA.

* **HADRUMETUM**. Voy. ADRUMETUM.

* **HADUNANUM**, Hatuan.

* **HÆBUDES**, îles de l'Oc., appelées quelquef. improprem. Orcades, faisaient part. des îles Britann. ; sur la côte N. O. de la Calédonie, auj. les *Ébrides* ou *Westernes*. Ebuda orientalis (l'île de *Skie*), Ebuda occidentalis (l'île de *Levis*).

HAEGEN, *Saverne*, Bas-Rhin (Alsace).

HAEGT ou **HAECHT**, c. de la pr. de Brabant (Belg.), à 2 l. 1 t. de Louvain. 1,867 hab.

HAEKENDOVER-WULMERS, c. de la pr. de Brabant (Belg.), à 2 l. de l. de Tirlemont et 4 l. 1 q. de Louvain. 517 hab.

HAELEN, pet. v. de la pr. de Limbourg (Belg.), à 3 l. d'Hasselt et 1 de Diest. Ruinée par la guerre. C'est près de cette v. que se trouve un lieu nommé *Vankryck*, mot qui signifie *royaume de France*. Peut-être en pourrait-on conclure que ce petit pays, habité par les Francs en 406, a été le berceau de la monarchie française. 2,203 hab.

HAELEN, c. de la pr. de Limbourg (Belg.), à 1 l. de Ruremonde. 633 hab.

HAELTERT, c. de la pr. de la Flandre or. (Belg.), à 1 l. et demie d'Herzeele et 5 l. 1 q. d'Audenarde 3,355 hab.

HÆMI-EXTREMA, prom. de Thrace, sur le Pont-Euxin, à l'E. de Mesembria ; extrémité de la chaîne de l'Hæmus (*Emineh-Bouroun*). — *Montium*, part. sept. de la Thrace, ou se trouvait le mont Hæmus ; auj. le N. de la *Roumélie* (Turq. d'Europe).

* **HÆMUS, ÆMUS** ou **HŒMUS**, longue chaîne de mont., qui s'étend sous différ. noms depuis le golfe Adriat. jusqu'au Pont-Euxin. Elle prend plus particulièrement le nom d'Hæmus à la hauteur de la Thrace qu'elle sépare de la Mœsie. C'est là qu'elle détache une branche, appelée mont *Rhodope*, qui, après avoir parcouru la Thrace, parvient jusqu'aux bords de l'Archipel. Les anc. poëtes louent les délic. vallées de l'Hæmus et la fraîcheur de ses bois ; il n'est pas moins connu par sa hauteur, puisque l'on a cru que de son sommet on pouvait apercevoir à la fois la mer Adriat. et le Pont-Euxin. Les Turcs lui donnent le nom d'*Emineh* ou *Balkan* ; ils appellent aussi *Eumonisa*, la mont. d'où les poëtes font sortir Orphée, Linus et Musée qui portèrent la poésie dans la Grèce. C'est sur le mont Hæmus qu'Orphée autrefois opérait les miracles de sa lyre et de sa voix. Voy. BALKAN.

HAEREN, c. de la pr. de Brabant (Belg.), à 3 q. de l. de Viloorde et 1 l. et demie de Bruxelles. 617 h.

HAESDONK, c. de la pr. de la Flandre or., à 1 l. 1 q. de Tamise et 3 l. et dem. de Termonde. 2,281 h.

HAFAIVA, une des îles des Amis, dans la mer du S. ; à 7 l. N. E. d'Annamooka.

HAFAR, canal de l'Irak-Arabi (Asie); se détache de la gr. riv. de Karoun à 12 l. E. de Bassora, embouch. à l'Euphrate, sous le nom de Bamisbère. — V. du Khusistan (Perse), à 15 l. de Suse.

HAFNERZELL ou **OBERTNZELD**, pet. v. de Bav., fabr. de creusets estim. : 1,800 hab. A 3 l. de Passau.

* **HAFNIA**, Copenhague.

HAGA, chât. des rois de Suède, près de Stockholm, sur les bords du lac de Brunsoik.

* **HAGA**, La Haye.

* **HAGARENI**. Voy. SARRACENI.

HAGDANGER, b. de Suède, sur le go. de Bothnie ; à 3 l. S. O. d'Hernosand.

HAGE (la), *St.-Lys*, H.-Garonne (Armagnac).

HAGECOURT, *Mirecourt*, Vosges (Lorraine).

HAGÈDE (la), *Pau*, B.-Pyrén. (Béarn).

HAGEDET, *Tarbes*, H.-Pyrén. (Bigorre).

HAGEN, *Thionville*, Moselle (Lorraine).

HAGEN, pet. v. de la rég. d'Arnsberg (Prusse), ch.-l. de cerc. : 1,850 hab. Fabr. d'ouvrages en fer et en acier. A 2 l. N. O. d'Altena. — B. de la rég. de Stralsund (Prusse); dans l'île et à 7 l. S. E. de Rugen.

HAGENAU, pet. v. du d. de Mecklenbourg (All.); à 11 l. S. O. de Schwerin.

HAGENBACH, b. du cerc. bavarois du Rhin, sur la rive g. de ce fl. : 900 hab. A 1 l. et dem. N. de Lauterbourg. 5 S. E. de Landau.

HAGENBACH, *Belfort*, H.-Rhin (Alsace).

HAGENBRUNN, b. de la B.-Autr.; à 2 l. E. de Korn-Neuhourg.

HAGENBURG, pet. v. de la princip. de la Lippe-Schauenbourg ; à 6 l. O. de Hanovre. — B. de la H.-Autr.; à 3 l. N. E. de Steyregg.

* **HAGENOIA**, Haguenau.

HAGENTHAL (Nider *et* Ober), deux vill.; l'un à 2 l. 3 quarts et l'autre à 3 l. de *Huningue*, Ht.-Rhin (Alsace).

HAGET, *Pau*, B.-Pyr. (Béarn).

— Aubin, *Orthès*, id.

HAGETMAU, v. de Gascogne (Landes), sur la Louss, ch.-l. du cant., arr. et à 31 l. S. de *St.-Sever* : 2,350 h. Vins recherchés, tanneries; mine d'argent : beauc. d'ortolans et d'autre gibier au territoire.

HAGEVILLE, *Metz*, Moselle (Lorraine).

HAGGEIN, mont. du cant. de Schweitz (Suisse); remarquable par son triple pic, et d'un aspect effrayant.

HAGIAR, v. de l'Hedjaz (Arabie) ; à 46 l. de Médine.

* **HAGIOPOLIS** (*v. sainte*) : nom donné à plusieurs lieux remarq. sous un rapport de religion.

HAGNEVILLE, *Neufchâteau*, Vosges (Lorraine).

HAGNICOURT, *Launoy*, Ardennes (Champagne).

HAGNOU, *Maulle*, Seine-et-Oise (Mantois).

HAGNY, *Briey*, Moselle (Barrois).

HAGONDANGE, *Metz*, Moselle (Lorraine).

HAGSHULT, pet. v. de Suède ; à 12 l. de Jonkœping.

HAGUE (la), pet. pays de Normandie (Manche), dans le ci-dev Cotentin, au N. des pet. riv. de Divette et Diélète, et dont Cherbourg était le ch.-l. — Cap septent. (Manche), qu'il ne faut pas confondre avec celui de la Hougue.

Digitized by Google

HAGUENAU, *Hagenoia*, v. mal-fortifiée d'Alsace (B.-Rhin), sur la Motter; près d'une vaste forêt du même nom; ch.-l. de cant., s.-inspect. forestière, chamb. des manufact., collége communal; rel. et bur. de p., 9,600 habit. Manuf. de faïence; moul. à tab., brasseries, amidonneries, imprim.; comm. de garance, poix, goudron, etc. Mine de fer et tourbières au territ. Foires de 3 j., les prem. mardis de fév. et de mai, après la St.-Michel et après la St.-Martin : chevaux, bestiaux, mercerie. Assiégée et prise tour à tour par les Autrich. et les Franç. Le 22 déc. 1793, les Franç. y défirent les Autrich. et les Pruss. réunis. Arr. et à 7 l. N. de Strasbourg, 122 E. de Paris. Lat. N. 48. 48. l. E. 5. 27.

HAHAR ou **HAIR**, distr. d'Afr. dans le Sahara, sur les front. du Tuat. Air tempéré, sol fert. en quelq. endr. Hair ou Terga, ch.-l.

HAI, v. du Kiang-Nan (Chine), 2e classe.

* **HAÏ**, v. royale de Judée, dans la tribu de Benjamin; au N. O. de Galgala.

HAIBES, *Solre-le-Château*, Nord (Hainaut).

—sur-Meuse, *Fumay*, Ardennes (Hainaut).

HAIDHAUSEN, pet. v. de Bav. : 2,000 hab. A une dem.-l. de Munich.

HAIDINGSFELD, pet. v. de Franconie (Bav.) : 2,000 hab. A 1 l. S. E. de Wurzbourg.

HAIDUKEN-STADTE, district du cant. de Szaboles (Hong.) : 130 l. carr., 6 v., 25,500 habit. Sol plat, prod. orge et tabac; pâtur. excellents.

HAIFA. Voy. CAIFA.

HAIGERLOCH, b. de la principauté de Hohenzollern-Sigmaringen (Allem.) : 1,400 habit. A 7 l. S. O. de Tubingen.

HAIGNE, pet. riv. de Fr.; emb. dans la Sarthe, près du Mans, après un cours d'env. 16 l.

HAIGNEVILLE, *Nancy*, Meurthe (Lorr.).

HAI-LAN-CHING, pet. île sur la côte du Fo-Kien (Chine) : 10 l. de long, 1 de large. Lat. N. 25. 35.

HAILBRONN. Voy. HEILBRONN.

HAILLAINVILLE, *Rambervillers*, Vosges (Lorr.).

HAILLES, *Amiens*, Somme (Picardie).

HAILLICOURT, *Béthune*, Pas-de-Calais (Artois).

HAILLOT, commune de la prov. de Namur (Belg.), à 1 l. un q. d'Andennes, et 3 l. 3 quarts de Namur. 693 hab.

HAIMBOURG, ou **HEIMBURG**, *Comagenum*, pet. et anc. v. de la B.-Autr., sur le Danube : 3,000 hab. Manuf. d'étoff. de laine et de tabac. Ruines d'un arc de triomphe rom. au voisinage, à 9 l. de Vienne.

HAIMEN, v. de la Corée (Asie).

HAIMER, vill. du Darfour (Afriq.) : à 20 lieues de Cobbe.

HAIMPS, *St.-Jean-d'Angely*, Charente-Inférieure (Saintonge).

HAIN. Voy. GROSSEN-HAYN.

HAIN, v. de la Silésie (Prusse); rég. et à 14 l. N. O. de Liegnitz.

HAINA, vill. cons. du cerc. bav. du Rhin; à 3 l. de Landau.—Gr. et belle riv. de l'île de St.-Domingue; emb. obstruée par un banc de sable, dans une baie à 5 lieues de Santo-Domingo. — Grand village sur cette rivière : 2,000 habitants.

HAINAN (*Sud-de-la-Mer*), île à 8 l. S. E. des côtes de la Chine, dans le golfe de Tunkin, et au S. du Quantong : env. 68 l. de long, 37 à 47 de large. Hab. cuivrés, de pet. taille, mais belliq. : climat malsain, eaux pernicieuses, mines d'or, azur, pêche de perles : riz, sucre, bois d'aigle et de rose, bois de teinture, indigo : toute sorte de gibier; poisson séché et salé, baleines : hautes montagnes vers le Sud. Kioun-Tchéou-Fou, cap. Lat. N. 18. 15. l. E. 126.

HAINAU, v. murée de la rég. de Liegnitz (Prusse), sur la Diechsel : 2,400 habitants. Fabrique de draps et de toile.

HAINAUT, ou **HAINAULT** (le), *Hannonia*, prov. de Belgique. Située entre 49° 49′ et 50° 46′ de latit. N. et entre 0° 56′ et 2° 18′ de long. E. Bornée au N. par les prov. de Flandre occ. et Flandre or. et par celle de Brabant; à l'E. par celle de Namur; au S. et à l'O. par la France. Elle a 22 l. de long du S. E. au N. O.; 11 de large, et 223 de superficie. Pays généralement plat, entrecoupé de qq. collines, excepté dans la partie S. E. où s'élèvent les Ardennes occid. Rivières principales : la Sambre, l'Escaut, la Dendre et la Haine qui la coupe en deux, et de laquelle est dérivé le nom de la province. L'air est assez vif, et le climat tempéré et sain. Sol généralement fertile, surtout dans la partie occidentale. Produit blé en abondance, fruits, légumes, lin, chanvre, houblon, un peu de tabac, graines oléagineuses, et beaucoup de fourrage. Des forêts procurent en quantité du bois de charpente et de chauffage. Nombreux troupeaux qui fournissent abondamment du beurre et du fromage. Dans l'arrondissement de Tournai les chevaux sont d'une belle race; dans celui de Mons ils sont plus petits, mais propres à la cavalerie légère. Mines nombreuses de fer, de plomb, et même d'argent, près de Beaumont; riches mines de houille; carrière de marbre, d'ardoises, de pierre à bâtir, et de pierre calcaire. On estime à 25,000 quintaux le produit annuel des mines de fer, et à 44 millions de quintaux celui des houillères. Ces deux produits forment la principale richesse de cette province, dans laquelle l'industrie a pris un nouvel accroissement depuis l'établissement de nombreux hauts-fourneaux, principalement dans l'arrondissement de Charleroi, où ils trouvent un écoulement facile par le canal de cette ville à Bruxelles. Fabriques de draps, cotonnades, toiles, dentelles, tapis, et quincaillerie. Verreries; fabrique de porcelaine et de faïence, raffineries de sel, distilleries de grains, et grandes brasseries. Cette province dont Mons est le ch.-l., est div. en 6 distr. : Ath, Charleroi, Mons, Soignies, Thuin, Tournai. Population : 625,600 habit. Le Hainaut correspond à une grande partie du territoire des Nerviens. Plus. monuments de l'antiquité attestent le séjour que les Romains y ont fait. Il a pris le nom qu'il porte dans le VIIe siècle. Gouverné d'abord par des comtes héréditaires, il appartint successivement, par suite de mariages ou de conquêtes, aux comtes de Flandre, aux ducs de Bourgogne, à la maison d'Autriche, à l'Espagne, qui en céda une partie à la France; et fut ensuite partie des Pays-bas Autrichiens. En 1795 il fut réuni à la France, et entra dans la formation du département de Jemmapes. Ses habitants s'appellent *Hennuyers*.—Forêt du c. d'Essex (Anglet.), où l'on voit un vieux chêne dit de Fairlop, qui passe pour avoir 1,800 ans, et sous lequel se tient la foire annuelle du même nom; on lui donne 66 pieds de circonférence.

HAINE, petite riv. du Hainaut (Belg.), so. dans la fontaine de St.-Médard, à Anderlues, près de Binche. Navig. par écluses de Mons à Condé, où elle se jette dans l'Escaut.

HAINECOURT, *Cambray*, Nord (Cambrésis).

HAINERSDORF, b. du cerc. de Troppau (empire d'Autr.); à 2 l. N. O. de Weidenau.

HAINERSREUTH, b. du cerc. du H.-Mein; à 2 l. E. de Culmbach.

HAINES, *La Bassée* (*Nord*), Pas-de-Calais (Flandre).

HAINE-SAINT-PAUL, c. de la prov. de Hainaut (Belg.), à 1 l. et 3/4 de Rœulx, et 3 l. et demie de Mons. 895 hab.

Digitized by Google

HAINE-SAINT-PIERRE, c. de la pr. de Hainaut (Belg.), à 1 l. et quart de Binche, et 3 l. et demie de Charleroi. 976 hab.

HAINFELD, gr. vill. du cerc. bavarois du Rhin, dans l'arr. de Spire : 1,100 hab.

HAINGEN, b. du Wurtemberg, sur la Lauter : 1,100 hab. A 10 l. S. O. d'Ulm.

HAININ, c. de la prov. de Hainaut (Belg.), à demi-l. de Boussu, et 2 l. et demie de Mons. 436 hab.

HAINNEVILLE, *Cherbourg*, Manche (Norm.).

—, *Poix*, Somme (Picardie).

HAINRICH-SCLAG, b. d'Autr.; à 3 l. O. de Krems.

HAINS, *Montmorillon*, Vienne (Poitou).

HAINVILLERS, *Montdidier* (*Somme*), Oise (Pic.).

HAIRARGUES (l'), *Montpellier*, Hérault (Lang.).

HAIRONVILLE, *Bar-le-Duc*, Meuse (Barrois); sur la Saulx. Forges.

HAÏSARIEH (l'anc. *Césarée de Straton*), v. ruinée de la Palestine, sur les bords de la mer (Asie).

HAISEL (le), *St.-Romain*, Seine-Infér. (Norm.).

HAITERBACH, b. du Wurtemberg, sur le Nagold : 1,500 hab. A 2 l. S. O. de Stuttgard.

HAÏTI, anc. nom. de l'île de St.-Domingue, que les Noirs, ses possesseurs actuels, lui ont rendu. Voy. DOMINGUE (St.-).

HAI-TIEN, v. non murée du Petché-Li (Chine), à la sortie de Pékin : l'empereur y a une maison de plaisance.

HAÏTIEN (le Cap), le Cap-Français, dans l'île de St.-Domingue.

HAIZECOURT, *Péronne*, Somme (Picardie).

HAJAR, v. de la prov. et à 7 l. de Lachsa (Arabie).

HAJI-HAMGA, pet. v. de l'As.-Min., avec un f.

HAJYGUNGE, v. du distr. de Dacca (Bengale), sur le Gange. — Autre, dans la prov. d'Oude, sur la Goumty (Ind.).

HAJYKAN, distr. de l'Afganistan, sur la rive occ. de l'Indus : tribus nomades, vivant de rapines. Hajykan-kachokei, cap. Lat. N. 29. 30. l. E. 77. 45.

HAJYPORE, v. du Lahore (Ind.); aux Sheiks. — Nom de plus. autres v. de l'Indostan.

HAJYPOUR, distr. du Bahar (Ind.), sur la rive or. du Gange, entre les 25 et 26 de lat. N. Territ. très-fert.; abonde en pavots et en salpêtre : belle race de chevaux.—Cap. du distr., v. belle et commerç., au confl. du Gange et du Gunduck. Lat. N. 25. 41. l. E. 83.

HAKDUBARY, v. du distr. de Purnéah (Bengale), sur la Mahanuddy. Lat. N. 26. 20. l. E. 85. 39.

HAKEL, v. de l'Yémen (Arabie); v. forte, cap. d'un territ. du même nom, près de la mer Rouge, dans le pays de Téhama. Lat. N. 16. 45. l. E. 40.

HAKIAR, pet. riv. du Kourdistan (Perse), avec une v. du même nom; emb. dans la Zab.

HAL. Voy. HALLE.

* **HALA**, Hallein, Halle.

HALABAS. Voy. HELLÉABAD.

HALABI, une des îles Kartan, dans le go. Arabique, à l'entrée de la baie de Curia-Maria.

HALA-HOLUN, v. de la Tartarie chinoise.

* **HALALA**, ensuite **FAUSTINOPOLIS**, v. dans les mont. du S. de la Cappadoce, sur le Sarus (*Anatolie*).

* **HALANS**, pp. voisins des Perses.

HALANZI, AIX-SUR-CLOIX, ET BATTINCOURT, c. de la pr. de Luxembourg (Belg.), à 1 l. de Messanci et 6 l. et quart de Luxembourg. 1,452 hab.

* **HALAPUM**, Halpo.

HALASZ, v. consid. de la Pet.-Cumanie (Hongrie), sur un lac du même nom : 8,700 habit. A 10 l. de Kalvésa.

HALBAU, b. de la Haute-Lusace (Prusse), sur la Tzschirna : 600 hab. A 16 l. N. E. de Dresde, près des front. de la Silésie.

HALBERSTADT, *Halberstadium*, v. de la rég. de Magdebourg (Prusse), anc. cap. de l'évêché du même nom, sécularisé par le traité de Westphalie; dans un pays fert. et agr., sur l'Holtzemme : 15,000 habit. Édifices remarq. : la cathédr., une synagogue et l'hôtel-de-ville, autref. palais épiscop. Fabr. de laine, ganterie, etc. Belle mont. de *Spiegelberg*, près de la v. A 11 l. S. O. de Magdebourg. Lat. N. 51. 53. l. E. 8. 43. La principauté de ce nom renfermait 120,000 habitants.

HALBOUDIÈRE (la), *Orbec*, Calvados (Norm.).

HALBOUT-LE-BOIS, *Harcourt*, id.

HALCZIN, pet. v. du gouv. de Podolie (Russie); à 9 l. E. S. E. de Bracklau.

HALD, pet. v. de Norwège, au gouv. d'Aggerhus.

HALDENSLEBEN (Nouv.-), pet. v. de la rég. et à 7 l. N. O. de Magdebourg (Prusse), sur l'Olm : 3,200 hab.— (Anc.), vill. voisin, sur le Bever : 1,000 hab.

HALDENSTEIN, anc. baronnie libre de Suisse au pays des Grisons, avec un beau et fort chât. sur un rocher baigné par le Rhin. A une demi-l. O. de Coire.

HALDENWANG, gr. vill. du cerc. du Haut-Danube (Bav.): 1,700 hab. A 22 l. S. S. O d'Augsbourg.

HALE, pet. riv. du Holstein (Dan.); emb. dans l'Eider, à 4 l. S. O. de Rensburg.

HALEBLI, b. d'Anatolie (Turq. As.), sur la mer Noire, à l'O. d'Erékli.

HALEINE, *Prez-en-Pail* (*Mayenne*), Orne (Maine).

HALENDORF, b. du Dan., dans le Holstein; à 5 l. N. E. d'Eutin.

HALENTE, pet. riv. de la Princip.-Citér. (roy. de Naples).

HALESCOURT, *Forges*, Seine-Infér. (Normandie).

* **HALESIUS**, mont. et bois de Cérès en Arcadie, sur la route de Mantinée à Tégée.

HALESOWEN, v. du c. de Shrop (Angl.), sur la Stour : 6,900 hab., y compris les env. Clouterie, quincaillerie. A 3 l. S. O. de Birmingham.

HALESWORTH, v. du c. de Suffolk (Angl.), sur la Blyth : 1,850 hab. Comm. en blé, bierre, fromages, chandelles, chanvre, etc.: filat. de laine, fabr. de toiles à voiles, fonderie de fer.

HALETA, v. du Farsistan (Perse), sur le go. Persique.

HALFAÏA, gr. et belle v. de Nubie (Afr.), à 66 l. de Sennaar; dans une presqu'île environnée par le Nil et près de ce fl., vers l'entrée du désert de Bahiouda. Env. 300 mais. à toit plat : chats, crocodiles, hippopotames, nourrit. ordin. des habit. Manuf. de grosse toile de coton. Lat. N. 15. 45. l. E. 30. 14.

HALFINDEN, riv. du Vermont (Et.-Unis); emb. au lac Champlain. Lat. N. 44. 40. l. O. 75. 20.

HALF-MOON, fort de la Barbade (Antilles).

HALF-MOON-KEY, pet. île sur la côte mérid. de la Jamaïque (Antilles). — Autre dans la baie de Honduras. Lat. N. 17. 10. l. O. 91. 20. — Autre, même baie, près de la côte de Guanajo.

HALF-WAY-ISLAND, pet. île de la mer Pacifique, au détr. de Torres, entourée d'un récif de corail : une demi-l. de circonf. Lat. S. 10. 8. l. E. 141.

* **HALIACMON**, riv. dans la part. mér. de la Macéd.; so. vers la front. d'Illyrie, emb. dans le go. Thermaïque, au S. de Pella, auj. l'*Indgé-Karasou*.

* **HALIARRUS**, v. de la Messénie.

* **HALIARTE**, v. cons. de la Béotie, sur le lac Copaïs; tombeau de Lysandre. Entièrem. détruite par les Rom., à cause de sa vigoureuse résistance.

Digitized by Google

HALIBUT, île de la mer Pacifique, d'env. 8 l. de circonf., découv. par Cook en 1778. Sur la côte occid. de l'Amér. sept.

HALICARCANA, v. du gouv. d'Erzeroum (Arménie turque).

HALICARNASSE, aupar. **ZEPHYRIA**, v. cons., marit. et fortifiée de l'Asie-Min., cap. de la Carie, dans la Doride et sur le g. Céramique (de *Stancho*); fondée par les Grecs venus d'Argos : patr. d'Hérodote et de Denis; résid. des rois de Carie, entre autres de Mausole, dont Arthémise, son épouse, y fit élever le cél. tombeau, sur les ruines duquel les chevaliers de St.-Jean de Jérusalem bâtirent un château fort. Ruines, dites Tabia, vis-à-vis du vill. de *Boudroun*.

* **HALICIA**, Halitz.

HALIFAX, *Olicana*, v. gr. et floriss. du c. d'York (Angl.), dans une belle vallée, près du Calder : 11,000 habit. Maisons en pierre et en briques; bien bâties; théâtre. Fabr. cons. de draps, cotonnades, chapeaux, etc.; belles filat. A 16 l. S. O. d'York, 80 N. O. de Londres. — C. marit. de l'Acadie (Amér. sept.), avec une cap. du même nom, sur la baie de Chebucto. Port imm., accessible dans toutes les saisons; gr. comm. : 16,000 habit. A 55 l. E. d'Annapolis. — C. de la Virginie (Et.-Unis), borné par la Caroline du N. : 17 l. de long. 16 de large, 22,150 habit. dont 6,000 esclaves. — Distr. de la Caroline du N., au S. de la Virginie et au N. du c. de Newbern : 7 comtés; 75,550 hab., dont 25,000 escl. — C. du distr. ci-dessus, au S. de celui de Northampton : 15,620 hab., dont 7,000 escl. — Cap. du c. de ce nom, sur la Roanoke. Lat. N. 36. 16. l. O. 79. 58. — Vill. de Pensylvanie (Et.-Unis), sur la Susquehannah.

HALIFOUN, v. du Sennaar (Afr.), près du Nil.

HALING, pet. île de la Manche, près de Portsmouth; avec 3 vill. Lat. N. 50. 48. l. O. 3. 17.

HALINGHEN, *Samer*, Pas-de-Calais (Picardie).

* **HALIOLA**, **HALLUNA**, Hallein.

HALITZ. Voy. **GALITSH**.

HALKETS, v. du New-Jersey (Et.-Unis).

HALKUWAD, v. d'Afrique; rég. et à 23 l. de Tunis.

HALL, *Hala-Suevorum*, v. de Souabe, ci-devant libre et impér., auj. ch.-l. du cerc. de la Jaxt (Wurtemb.), sur le Kocher : 5,700 hab. Salines et gr. comm. de sel. A 12 l. N. E. de Stuttgard. — Autre dans le Tyrol, près d'Inspruck, sur l'Inn : 4,200 hab. Manuf. de rubans de soie et cotonnades : riches salines au territ. — B. de Suède, à 9 l. E. de Stockholm. — Autre en Styrie (emp. d'Autr.); à 3 l. N. de Rottenmann. — Autre, dans la H.-Autr.; à 3 l. O. S. O. de Steyr.

HALLADALE, pet. riv. du c. de Sutherland (Écosse); emb. dans la baie de Bighouse.

HALLAND, *Hallandia*, prov. de la Gothie mérid. (Suède), sur le Catégat : 132 l. carr., 73,600 habit. Pays montag.; abonde en chevaux, bétail, poisson : forêts de chênes et de hêtres. Halmstadt, capitale.

HALLATE (Forêt de), *Senlis*, Oise (Ile-de-France).

HALLAU (Haut *et* Bas), 2 gr. vill. de la Suisse, au cant. de Schaffhausen; le dernier très-commerç. en blé et en vin.

HALLAZEN, lac du Westmanland (Suède); à 12 l. N. O. d'Upsal.

HALLE ou **HAL**, pet. v. de la pr. de Brabant (Belg.), sur la Senne, à 3 l. de Bruxelles. Fabr. de petits ouvr. en bois et en osier. Elle était autref. fortifiée. Pillée et démantelée par les Franç en 1691. L'église sous l'invocation de Notre-Dame y attire un grand nombre de personnes en pèlerinage. Canal de Bruxelles à Charleroi. 5,943 hab.

HALLE-BOYENHOVE, c. de la prov. de Brabant (Belg.), à 1 dem.-l. de Léau, et 5 l. 5 q. de Louvain. 1,058 hab.

HALLE, c. de la pr. d'Anvers (Belg.), à 1 dem.-l. de Santhoven, et 3 d'Anvers. 622 hab.

HALLE, *Hala Magdeburgica*, *Hala Saxonum*, gr. et forte v. de la rég. de Mersebourg (Prusse), dans une plaine agr., sur la Saale qui la divise en deux part. Pop. de la v. et des faub., 25,000 hab. Plus. beaux édif., parmi lesq. l'égl. de Ste-Ulrique et l'hôtel-de-v.; cél. univers., fondée en 1694, nombr. établ. scientifiques et littér., observatoire, école de médecine, etc. Fabr. de draps, bas, soieries, boutons, quincaillerie, voitures; tanneries, amidonneries, salines; éducat. de serins. Patrie du médecin Hoffmann, de Handel, etc. A 10 l. N. O. de Leipsick. Lat. N. 51. 29. l. E. 9. 38. — B. du cerc. de Ravensberg (Prusse); 1,200 habit. A 2 l. N. O. de Bielefeld.

HALLE, *Stenay*, Meuse (Lorraine).

— (la), *Abbeville*, Somme (Picardie).

HALLEIN ou **HALLE**, *Haliola*, pet. v. du cerc. et à 4 l. S. de Salzbourg, sur la Salza (emp. d'Autr.) : 4,600 hab. Riches salines; manuf. d'aiguilles.

HALLENBERG, b. de la rég. d'Arnsberg (Prusse), sur l'Honne; à 12 l. S. O. de Cassel.

HALLENCOURT ou **HALLANCOURT**, b. de Picard. (Somme), ch.-l. de cant.; arr. et à 4 l. S. E. d'*Abbeville* : 1,300 hab. Fabr. de basins rayés en fil, coutils, mouchoirs et linge de table. On y voit l'épitaphe d'un autre OEdipe qui épousa, sans le savoir, sa propre mère et puis la fille qui naquit de cette union malheureuse.

HALLENES-LÈS-HAUBOURDIN, *Lille*, Nord (Flandre).

—sur-les-Marais, *Carvin* (*Pas-de-Calais*), Nord (Artois).

HALLENSLEBEN, abb. de dames catholiques, ordre de Cîteaux, près de Haldensleben; dans l'anc. d. de Magdebourg (Prusse).

HALLER, riv. d'Allem.; emb. dans la Leine, à 5 l. au-dessus de Hanovre.

HALLER. Voy. **WALDBILLIG**, et **WEIS-WAMPACH**.

HALLERING, *St.-Avold*, Moselle (Lorraine).

HALLERMUND, pet. c. dans la princip. de Calenberg (Hanovre) : env. 2 l. carr. et 1,500 hab.

HALLES (les), *L'Arbresle*, Rhône (Lyonnais).

HALLEUX (Grand), c. de la prov. de Luxembourg (Belg.), à 1 l. de La Roche, et 2 l. et demie de Marche. 269 hab.

HALLIAR, distr. du Guzerate (Ind.), sur le go. de Cutch. Territ. peu fert.; éducat. de chevaux et chameaux. Chef indou indép. : 400 v. ou villages.

HALLIER (le), *Houdan*, Seine-et-Oise (Ile-de-Fr.).

HALLIERS (les), *Linas*, Seine-et-Oise (Hurepoix).

HALLIFAX. Voy. **HALIFAX**.

HALLIGNICOURT, *St.-Dizier*, Haute-Marne (Champagne).

HALLINES, *St.-Omer*, Pas-de-Calais (Artois).

HALLING, lac de Norwège; à 30 l. de Christiania.

HALLING, *Boulay*, Moselle (Lorraine).

—*Thionville*, id.

HALLINGDAL, riv. de Norwège; emb. à la baie de Christiania, près d'Holmestrand.

HALLIVILLERS, *Poix*, Somme (Picardie).

—sur-la-Warde, *Breteuil* (*Oise*), Somme (Pic.).

HALLOVILLE, *Blamont*, Meurthe (Lorraine).

HALLOWELL, jol. v. du Maine (Et.-Unis), sur le Kennebeck; avec un collége. A 53 l. de Boston.

HALLOY, *Grandvilliers*, Oise (Beauvoisis).

—, *Doulens* (*Somme*), Pas-de-Calais (Picardie).

—lès-Pernoy, *Flixecourt*, Somme (Picardie).

HALLSTADT, pet. v. de la H.-Autriche, sur un lac

Digitized by Google

du même nom : 1,800 hab. Salines. A 15 l. S. E. de Salzbourg.—B. du cerc. du H.-Mein (Bav.), sur le Mein : 1,150 hab. A 1 l. N. de Bamberg.

HALLTORP, b. de Smaland (Suède); à 10 l. de Calmar. Fabr. de savon.

HALLU, *Lihons-en-Santerre*, Somme (Picardie).

HALLUIN, *Tourcoin*, Nord (Flandre).

—. Voy. MAIGNELAY.

HALLWELL, chât. du cant. d'Argovie (Suisse), près de Lensbourg; sur un lac de plus de 2 l. de long. où l'Aa prend sa source, pour aller se jeter dans l'Aar.

HALMÆ, pet. île de la mer Balt., près celle d'Arrœ (Dan.). Lat. N. 54. 55. l. E. 8. 25.

HALMAEL, c. de la pr. de Limbourg (Belg.), à 3 q. l. de St.-Trond, et 4 l. de Hasselt. 173 hab.

* **HALMATIE**, pays qui produisait des légumes sans culture (Dalmatie).

HALMI, b. du c. d'Ugotsch (Hongrie) : 1,400 h.

HALMSTADT, pet. v. agr. de Suède, ch.-l. de la pr. d'Halland, sur le Catégat, avec un pet. p. à l'emb. de la Nissa : 1,400 hab. Fabr. de lainages et pêche du saumon : cult. du tabac au territ. A 15 l. S. E. de Warberg.

* **HALMYRIDES**, lieu de l'Attique, près de la mer, où l'on jetait les cadavres.

* **HALMYRIS**, lac de 63 mille pas de long, formé en Scythie par le Danube, près de sa 2e emb.; et auprès v. de ce nom.

HALOGA, h. mont. de la Servie (Turq. d'Eur.) : sur le revers, ruines d'une v. gothique. A 3 l. de Belgrade.

* **HALONÈSE**, pet. île de la mer Egée, à l'E. de l'île de Scyathos; auj. *Selidromi*.

HALOTIÈRE (la), *Buchy*, Seine-Infér. (Norm.).

HALOUAN, île d'Egypte, sur le Nil, et dans le territ. de l'anc. *Héraclée*.

HALOUZE, *Domfront*, Orne (Norm.). Forges.

HALPO, *Halapum*, v. de la Nouv.-Esp. (Amér. sept.), sur la riv. de Tabasco; à 9 l. S. d'Estapo.

HALRA (Forêt de), *St.-Jean-Pied-de-Port*, B.-Pyrén. (Béarn).

HALS, b. et c. près de Passaw (Allem.), sur l'Ilz : anc. fief de l'empereur.

HALSBRUCKE, pet. v. de la Misnie (roy. de Saxe), sur le Johannisbruck; à 1 l. de Friedberg.

HALSOU, *Bayonne*, B.-Pyrén. (Labour).

HALSPACH, gr. v. du cerc. du H.-Danube (Bav.) : 1,300 hab. A 1 l. S. de Gemunden.

HALSTEAD, v. du c. d'Essex (Angl.), près de la Colne; à 5 l. N. de Chelmsford.

HALSTERN, gr. vill. du Brab. sept. (Holl.). 1,150 hab. A 1 l. N. de Berg-op-Zoom.

HALTEN ou ALTEN, prov. la plus peuplée et la plus fert. de tout le Finmark (Laponie Suédoise), la seule où l'on cultive du blé, et le point le plus sept. où cette culture ait lieu; habitée par les Quènes (Finois), qui vinrent s'y fixer en 1708. Elle s'étend dans une vallée qui porte le nom d'Haltenelv.

HALTENBERGSTETTEN, b. du Wurtemberg, sur la Vorbach : 1,400 hab. A 4 l. S. E. de Mergentheim.

HALTEREN ou HALTERN, pet. v. de la rég. et à 8 l. S. O. de Munster (Prusse), près de la Lippe : 1,850 hab.

HALTINNE, c. de la prov. de Namur (Belg.); à 3 q. de l. d'Andennes, et 2 l. 3 q. de Namur. 790 h.

HALTON, b. d'Angl., c. de Chester : 900 hab.

HALTROBISTLE ou HALTWHISTE, b. du c. de Northumberland (Angl.) : 750 hab. A 14 l. O. de Newcastle.

HALVA, *Halva*, v. d'Afr., sur le Cébu : roy. de Fez.

HALY, pet. v. de l'Arabie-Heureuse; à 10 l. de Konfida.

* **HALYDIENSES**, pp. de l'Asie-Min., dans la Carie.

* **HALYS**, fl. de l'Asie Min.; so. dans la Cappadoce, à l'Antitaurus, traversait ce pays ainsi que la Galatie; emb. au Pont-Euxin, entre le Pont et la Paphlagonie; auj. le *Kizil-Irmach* (Anatolie).

* **HALYZONES**, anc. pp. de l'Asie Min., dont le nom semble indiquer qu'ils habitaient sur les bords de l'Halys.

HAM. Voy. SANDWEILER.

HAM-SUR-HEURE, c. de la prov. de Hainaut (Belg.); à 1 l. et q. de Thuin, et 2 et dem. de Charleroi. 1,642 hab.

HAM ou HAIN-SUR-SAMBRE, c. de la prov. de Namur (Belg.); à 1 l. de Fosses, et 2 l. 3 q. de Namur. 965 hab.

HAM, v. du c. de Surrey (Angl.), sur la Tamise : 800 hab. A 4 l. S. O. de Londres. — (*Occ.*), autre dans le c. d'Essex, sur la Lee; à 2 l. N. E. de Londres. Voy. HAMM *et* HAMME.

HAM, *Hammus*, pet. v. de Picardie (Somme), avec un chât. fort, bâti dans le 16e siècle par ordre du connétable de St.-Paul et depuis long-temps prison d'état; au mil. d'une plaine, dans des marais, sur la Somme. Ch.-l. de cant.; rel. et bur. de p. : 2,000 h. Patr. de Vadé et du général Foy. Comm. de blés, fer, lin; fabr. de siamoises, librairie, amidonnerie. Près de cette v., canal qui joint la Somme à l'Oise entre Chauni et La Fère. Arr. et à 5 l. de Péronne, 29 N. E. de Paris.

HAM, *St.-Avold*, Moselle (Lorraine).

— (Basse *et* Haute), *Thionville*, Moselle (Lorraine.) Deux vill. à 1 q. de l. l'un de l'autre.

— *Lillers*, Pas-de-Calais (Artois).

— *Pontoise*, Seine-et-Oise (Ile-de-France).

— (le), *Dives*, Calvados (Normandie).

— (le), *Montebourg*, Manche (id.)

— (le), *Le Ribay*, Mayenne (Maine).

HAMADAN. Voy. AMADAN.

HAMAGE, *Marchiennes*, Nord (Flandre).

HAMAH, HEMAT ou HAMA (supposée être l'anc. *Apamea* ou *Epiphania*), v. consid. de Syrie, dans une vallée étroite, sur l'Oronte, 44,000 hab. Evêque Jacobite; fort chât.; roues hydrauliques de 52 pi. de diamètre, pour puiser l'eau du fl. et remplir les bains de la v.; patr. du géographe Abulféda qui en fut roi. Marché fréq. par les Arabes du désert, lesq. respectent les caravanes qui se rendent à cette v. Froment et coton en abond. au territ. A 26 l. d'Alep. Lat. N. 34. 45. l. E. 34. 50.

HAMAMET, v. moderne d'Afr., en Barbarie; avec un vaste port, sur une baie du même nom. Rég. et à 17 l. S. E. de Tunis. Lat. N. 36. 13. l. E. 8. 18.

HAMALI, v. nouv. de l'Asie Min., entre Amasia et Scutari, à égale distance de ces deux v.

HAMAR ou HAMMER, *Hammaria*, p. v., jadis épisc., du gouv. d'Aggerhuus (Norwège); à 8 l. N. de Christiania.

HAMARS, *Harcourt*, Calvados (Normandie).

* **HAMATH.** Voy. EPIPHANIA.

* **HAMAXICES**, pp. de la Scythie, entre le Tanaïs, le Borysthène et les Palus-Méotides.

* **HAMAXOBII** (*vivant sur des chariots*), nom commun à tous les Scythes nomades de l'Europe. Voy. AMAXOBIENS.

HAMAZAN, v. d'Abyssinie (Afrique); à 16 l. O. d'Arkiko.

HAMBACH, b. du cerc. du Rhin (Bav.), sur une pet. riv. du même nom : 1,050 hab. A 2 l. de Landau. — Autre de Bav., à 2 l. d'Amberg. — Autre dans la rég.

Digitized by Google

de Cologne (Prusse), sur l'Elle : 600 hab. A 2 l. de Juliers.

HAMBACH, *Sarreguemines*, Moselle (Lorraine).

— (Petit). *id.*, id.

—, *Sarrewerden*, Bas-Rhin (Alsace).

HAMBATO. Voy. AMBATO.

HAMBERS, *Mayenne*, Mayenne (Maine).

HAMBIE (*Hambia*), *Coutances*, Manche (Norm.). Chât. et ci-devant abbaye de Bénédictins.

HAMBLAIN-LES-PRÈS, *Arras*, Pas-de-Calais (Artois).

HAMBLEDON, b. du c. de Hants (Angl.) : 650 hab. A 5 l. E. de Southampton.

HAMBOURG, *Hamburgum*, *Hammonia*, grande, belle, commerç. et riche v. d'Allem., fondée par Charlemagne, jadis impér. (Basse-Saxe), au confl. de l'Elbe, de l'Alster et de la Bill qui la traverse, à env. 34 l. de l'emb. de cette prem. riv., et entrecoupée par un grand nombre de canaux ; auj. v. libre, ayant voix à la diète germanique : env. 130,000 hab., y compris son territ. de 11 l. et dem. carr. de superficie. Bâtie à la gothique, excepté la Ville-Neuve, où les maisons et les rues sont très-belles ; mauvaises fortificat. Chambre, bourse et trib. de comm., société pour l'encouragem. des arts et de l'industr., sociétés d'assurances, mont-de-piété, nombr. hôpit.; 16 égl., dont 2 remarquables, St.-Michel et St.-Pierre ; le *Jungfernsteig*, promenade très-fréq. : sénat composé de 28 membres, aristocrat., intolérant, surtout à l'égard des juifs très-nombreux dans cette v., et sujets à mille vexations: env. 4 millions de fr. de revenus, qui servent à payer les employés du gouv. et un corps de 1,800 hommes de troupes. Les Hambourgeois arment des vaiss. et trafiquent dans tous les pays de l'Eur. et des colonies; ils envoient à la pêche des baleines. Opérat. de banque. Raffiner. de sucre considér. ; salaison de viande ; fabr. de draps, indiennes, étoffes de soie, tabac, huile de poisson ; tannerie, corderie, brasserie, chapellerie ; blanchisserie de cire ; ouvr. d'or et d'argent. Comm. de blé et de toutes les product. d'Eur. On y compte par reichsthalers de 48 schellings, valant *banco* 5 fr. 71 c., ou *courant*, 4 fr. 61 c. ; ou par marcks de 16 schellings, val. *banco* 1 fr. 88 c., *courant*, 1 fr. 53 c. *Or*, ducat *ad legem imperii*, val. 11 fr. 86 c. ; ducat nouveau de la v., 11 fr. 76 c. : *argent*, risdale de constitut, ou écu de banque, 5 fr. 78 c. Le change de Hambourg est de 190 liv. tournois pour 100 marcks de banque ; 102 met. équiv. à 175 aunes de Hambourg; 101 liv. pesant font 100 liv. poids de marc. Réunie à l'empire franç. en 1810, cette v. fut le ch.-l. du départ. des Bouches-de-l'Elbe jusqu'en 1814. A 15 l. S. O. de Lubeck. 22 N. E. de Brême, 166 de Paris. Lat. N. 53. 22. 1. E. 7. 38. — V. de l'O. de l'Afr., dans le roy. de Baol, à 2 l. de Portudal. — Pet. v. de la Pensylvanie (Et.-Unis), sur le Schuylkill ; à 21 l. de Philadelphie. — Autre dans le New-Jersey (Et.-Unis).

* **HAMBURGUM**, Hambourg.

HAMEAUX (les), *Thouars*, Deux-Sèvres (Poitou).

HAMEGICOURT, *La Fère*, Aisne (Picardie).

HAMEL, pet. riv. de Hanovre ; emb. dans le Weser à Hameln.

HAMEL, *Douay*, Nord (Flandre).

—, *Corbie*, Somme (Picardie).

— (le), *St.-Quentin*, Aisne (Picardie).

— (le), *Montreuil-l'Argilé*, Eure (Normandie).

— (le), *Grandvilliers*, Oise (Beauvoisis).

— (le), *Arras*, Pas-de-Calais (Artois).

* **HAMELA**, Hameln.

HAMELET, *Corbie*, Somme (Picardie).

—, *Rue*, *id.*, id.

HAMELINCOURT, *Bapaume*, Pas-de-Calais (Artois).

HAMEL-LÈS-BEAUCOURT, *Albert*, Somme (Picardie).

HAMELN ou HAMELEN, *Hamela*, pet. v. de la princip. de Calenberg (roy. de Hanovre), au confl. du Hamel et du Weser : 5,000 hab. Comm. très-actif en tabac, lainages et chapellerie : pêche du saumon et navigation très-productives. Fortificat. détr. par les Franç. en 1808. A 20 l. S. O. de Hanovre.

HAMERST, f. de l'île de St.-Jean, dans le go. St.-Laurent (Amér. sept.) Lat. N. 46. 11. l. O. 65. 17.

HAMES, *Calais*, Pas-de-Calais (Picard.). Anc. baronnie du comté de Guines.

HAMHUS, vieille forteresse du pays de Dithmarsen (Holstein); foire à la Saint-Michel.

HAMI, territ. de la Pet.-Bucharie, au centre de l'Asie, et sur la gr. route de la caravane de Cobi à la Chine, dont il est tribut. Sol aride, ne prod. que des melons et des raisins : une v. et plus. vill. Habit. mahomét., appelés *Hoeyhus* par les Chinois. Hami-Hotun, capit., au milieu des mont.; env. beaucoup plus fert. que tout le reste du pays. A 75 l. E. E. S. de Turfan.

HAMILTON, *Hamiltonium*, v. du c. de Lanark (Ecosse), au confl. de la Clyde et de l'Avon ; avec un joli palais et une ménagerie : 5,500 hab. Manufact. de cotonnades; belles casernes de cavalerie. A 4 l. de Glascow. — C. de l'Ohio (Et.-Unis.), au S. de celui de Butler et borné O. par le territ. des Indiens : 12 l. de long, 8 de large, 18,700 hab. Pays montagn., mais fert. Cincinnati, ch.-l. — V. du comté de Butler, dans l'Et. d'Ohio, sur le Miami. — Distr. et vill. du c. de Maddison, dans le New-York : 2,220 hab. — Vill. du c. d'Albany (New-York); avec une manuf. de glaces très-cous. A 3 l. d'Albany. — Fort de l'Ohio (Et.-Unis), sur le Gr.-Miami, à 10 l. de Cincinnati. — Port des îles Bahama (Antilles).

HAMINKELN, seign., vill. et chât. de la rég. de Clèves (Prusse): 900 hab. A 2 l. N. de Wesel.

HAMIVILLE. Voy. BOIVANGE.

HAMIZ-METAGARA, v. du roy. de Fez (Afr.); remarquable par ses beaux jardins.

HAMM, *Hammona*, v. de la rég. d'Arnsberg (Prusse), ci-dev. cap. du c. de la Marck ; ch.-l. de cerc., au confl. de l'Asse et de la Lippe; chât. : 3,100 hab. Fabriques de draps et de toiles, teintureries, bière et jambons renommés. Les comptes s'y font en reichsthalers de 60 stuvers, val. 3 fr. 76 cent. A 22 l. N. E. de Cologne, 8 N. E. de Dortmund. — et *Horn*, 2 vill. contigus ; dans le territ. et à 1 l. E. de Hambourg.

HAMMAIT, v. de la rég. de Tunis (Afr.), entre le lac Loudéah et la mer. Bains chauds. A 4 l. O. de Caber.

HAMMAN. Voy. HAMMARN.

* **HAMMARIA**, Hamar.

HAMMARN, vill. de la Barbarie (Afr.), près de la so. du Zeitoun; rég. et à 30 l. S. d'Alger. — *Lif*, v. de la rég. de Tunis (Afr.) ; eaux therm. (*Aqua Hibilitanæ*) ; mine de plomb. — *Meskoutin* (Sans enchanteurs). L'eau en est si chaude qu'on peut y faire cuire de la viande en très-peu de temps : à côté, so. excessivement froides. A 18 l. E. de Constantine (Afr.).

HAMME, v. commerç. de la Flandre or. (Belg.), sur la Durme, à 1 l. et dem. de Termonde. 8,472 h.

HAMME, c. de la prov. de Brabant (Belg.) ; à 1 l. d'Asseche, et 2 de Bruxelles. 202 hab.

HAMME ET MILLE, c. de la prov. de Brabant (Belg.), à 1 l. de Grez, et 2 et 1 q. de Louvain. 790 hab.

HAMMELBOURG, *Hamelburgum*, pet. v. forte du cerc. du B.-Mein (Bav.), sur la Saale : 2,300 hab. Réc. du meill. vin de Franconie au territ. A 12 l. de Fulde.

Digitized by Google

HAMMEL'S TOWN, v. de la Pensylvanie (Et.-Un.); à 2 l. de la Susquehannah et 35 de Philadelphie.

HAMMER, pet. île de la Baltique (Suède).

HAMMERFOST, vill. du Finmarck (Norwège), dans l'île de Hvaloe, près du cap Nord : établiss. le plus sept. de l'Eur. civilisée. Lat. N. 70. 39. l. E. 22. 8.

HAMMERHUUS, forter. dans l'île de Bornholm (Dan.).

HAMMERSLEBEN, riche couvent de religieux catholiques ; princip. et à 4 l. N. de Halberstadt (Allem.). Voy. HADMERSLEBEN.

HAMMERSMITH, v. du c. de Middlesex (Anglet.), sur la Tamise : 7,400 hab. Anc. couvent de religieuses; palais de Brandenburgh-House. A 1 l. et dem. O. de Londres.

HAMMERSTADT, b. de Bohême ; à 7 l. de Czaslau.

HAMMERSTATT, *Neuf-Brisach*, Haut-Rhin (Alsace).

HAMMERSTEIN, b. de la rég. de Marienwerder (Prusse) : 1,150 hab. A 26 l. de Culm, 4 O. de New-Stettin. — Autre de la rég. et à 2 l. de Coblentz.

HAMMEVILLE, *Vezelize*, Meurthe (Lorr.).

HAMMIRSTEIN. Voy. EHRENBREISTEIN.

* **HAMMON.** Voy. AMMON.

HAMMOND, pet. îles de l'Archip. de Salomon, dans la mer du Sud. Lat. S. 8. 46. l. E. 154. 45.

* **HAMMONIA**, Hambourg.

* **HAMMUS**, Ham.

HAMNSKAR, deux pet. îles du go. de Bothnie.

HAMOIR, c. de la prov. de Liége (Belg.); à 2 l. 1 q. de Naudrin, et 4 et dem. de Huy. 544 hab.

HAMOIS ET HUBINNE, c. de la prov. de Namur (Belg.); à 1 l. 3 q. de Cinei, et 3 l. 3 q. de Dinant. 850 hab.

HAMON, *Paimpol*, Côtes-du-Nord (Bretagne).

HAMON-HILL, île environn. d'écueils, à 9 l. O. S. O. de la pointe N. de l'île de Ceylan.

HAMONVILLE, *Toul*, Meurthe (Lorr.).

HAMPIGNY, *Brienne*, Aube (Champ.).

HAMPONT, *Château-Salins*, Meurthe (Lorr.).

HAMPSHIRE, HANTS OU SOUTHAMPTON, *Simenia*, c. mérid. d'Angl., qui comprend aussi les îles de Wight, Jersey et Guernesey ; borné N. par le c. de Berk, E. par ceux de Surrey et de Sussex, S. par la Manche et le détr. qui le sépare de l'île de Wight, O. par les c. de Wilts et de Dorset : 15 l. de long, 14 de large, 245,100 hab. Pays agricole et commerç.; excell. blé et houblon, pâtur. et bois ; salines. Winchester, cap. Deux dép. au parlem. — Gr. et riche c. du Massachusetts (Et.-Un.), au S. du New-Hampshire et du Vermont, en gr. part. montagn. et traversé du N. au S. par le fl. du Connecticut : 76,410 hab. Springfield, ch.-l. — Autre dans la Virginie (Et.-Unis), séparé du Maryland par le fl. de Potowmac : 25 l. de long, 20 de large, 9,800 habit. Romney, ch.-l.

HAMPSHIRE (New-), le plus sept. des Etats-Unis, borné N. par le Canada, E. par le Maine, S. par le Massachusetts, O. par le fl. du Connecticut qui le sépare du Vermont : 70 l. de long du N. au S., 37 dans sa plus grande largeur, 244,000 hab. Div. en 6 comtés ; n'a que 7 l. de côtes et un seul p., celui qui est formé par la riv. de Piscataqua. Territ. généralement plat jusqu'à la dist. de 10 à 12 l. de la mer, ensuite occupé par des collines, et enfin par les mont. Blanches, dont l'élév., en plus. endr., est de 7,000 pieds au-dessus de la mer : climat chaud en été, excessivement froid en hiver. Beaucoup de belles riv., dont les princip. sont : le Connecticut, la Merrimack, la Piscataqua, le Saco, l'Androscoggin ; lacs nombreux. Vallées et bords des riv. très-fert. Pins de 20 à 40 pi. de circonf. et de 150 à 200 pieds de hauteur, chênes, noyers, cèdres, sapins, érables, sur les collines et dans les mont. Ours noirs, ratons laveurs, loups, renards rouges et gris, chats sauvages, castors, écureuils, etc. Agricult. très-soignée : lin, houblon, maïs, chevaux, volailles, etc. Manuf. de différ. espèces. Découv. en 1614 par le capitaine Smith ; prem. établ. en 1623. Portsmouth, chef-lieu.

HAMPSTEAD, joli b. du c. de Middlesex (Angl.); à 2 l. N. de Londres. Autre dans le New-Hampshire (Etats-Unis) ; à 10 l. O. de Portsmouth. — Autre dans la Géorgie (Et.-Unis); à 2 l. de Savannah. — Autre dans le New-York.

HAMPTEAU, c. de la pr. de Luxembourg (Belg.), à 2 l. de Marche, 334 hab.

HAMPTON, gr. vill. du c. de Middlesex (Angl.), sur la Tamise : 2,000 hab. Palais magnif. de Hampton-Court (*Hamptoni Curia*), bâti à la holland. par le cardinal Wolsey ; avec des jardins et un parc de plus d'une l. de circonf. A 5 l. S. O. de Londres.—(Pet.-), port peu consid. du c. de Sussex (Angl.), à l'emb. de l'Avon : 900 hab. — Ch.-l. du c. d'Elisabeth, dans la Virginie (Et.-Unis). Comm. de blé et de cuir. A 6 l. N. de Norfolk. — (Oriental), v. à l'extrém. or. de Long-Island, dans le New-York : 3,600 hab. — *Falls*, b. du New-Hampshire ; à 3 l. N. de Newbury-Port.

HAMRIK, gr. vill. de la prov. de Groningue (Holl.), 1,100 hab. A 2 l. E. q. de Winschotten.

HAMZA-BURG, chât. d'Afr., sur les ruines de l'anc. *Anzia*. Rég. et à 18 l. S. S. E. d'Alger.

HAN. Voy. FRANQUEMONT.

HAN, *Givet*, Ardennes (Champ.).

— (Grand-), *Grand-Pré*, id.

— devant-Juvigny, *Stenay*, Meuse (Lorraine).

— devant-Marville, *Longulon*, Moselle (Barrois).

— devant-Pierrepont, *Longuion* (*Moselle*), Meuse (Barrois).

HAN (grotte de), la plus remarq. de l'Europe après celle de Staffa en Écosse. La Lesse s'y engouffre dans des cavités de rochers, et reparaît au bout de 24 heures sur le revers opposé de la montagne, avec l'apparence d'un lac immobile. Cette caverne offre des voûtes élevées et de nombreuses stalactites et stalagmites. Son intérieur a une dem.-l. d'étendue. Elle est située dans la prov. de Namur (Belg.), à 5 l. de Dinant, et 1 de Rochefort, près du vill. de Han-sur-Lesse.

HANA, pet. riv. du cerc. de Brunn (Moravie) ; se perd dans la March à Krapin.

HANARURA, v. et p. de l'île de Woahou, une des Sandwich (Océ.-Pacif. sept.).

HANAU, ci-dev. c., qui formait un des 3 distr. de l'Alsace : Haguenau, cap.

HANAU, *Phalsbourg* (Meurthe), B.-Rhin (Alsace).

HANAU, d. de l'élect. de Hesse-Cassel (All.), sur la rive droite du Mein, au S. de la Hesse et au N. de la Bav. : 31 l. carr. de superf., 57,800 hab. — (*Hanovia* ou *Munimentum Trajani*), cap. du d. ci-dessus, sur la Kunt, dans une vaste plaine ; divisée en vieille et nouv. ville : 12,000 hab. Fabr. d'horlogerie, joaillerie, chapeaux, draps, étoffes de laine, porcelaine, tabac, soieries ; comm. en bois, fer, blé et farines. Les Franç. y battirent les Bavarois et les Autrich. en 1813. Educat. des vers à soie, mûriers très-communs au territ. A 5 l. E. de Francfort-sur-le-Mein. Lat. N. 50. 8. l. E. 6. 39.

HANAZO, riv. de l'Abyssinie (Afr.); so. présumée aux mont. voisin. du Lasta et du Tigré ; se perd dans les sables près du détr. de Bab-el-Mandeb.

HANC, *Chef-Boutonne*, Deux-Sèvres (Poitou).

HANCHES, vill. de la Beauce (Eure-et-Loir), arr. de Chartres. Pop., y compris les ham. de *Billar-*

Digitized by Google

dière, Savonnière, La Barre, le Patis, le Bois-des-Fourches, env. 1,000 hab. Grains, vignes, bois et prairies : chât. de *Morville*, avec un beau parc. A 13 l. 3 q. S. O. de Paris. 3 q. O. d'*Epernon*.

HANCOCK, c. maritime du Maine (Ét.-Unis); baies et ports nombreux sur la côte : îles fertiles au voisinage : 30,100 habit. Castina, ch.-l. — Autre dans la Géorgie (Ét.-Unis) : 13,300 hab. Sparta, ch.-l. — Autre dans le Mississipi : 1,000 h.—Pet. v. du Maryland, sur la Potowmac ; à 28 l. N. O. de Baltimore.

HANCOURT, *Vitry-le-Français*, Marne (Champ.).
—, *Péronne*, Somme (Picardie).

HANDEVILLE, *Longuion* (*Moselle*), Meuse (Barrois).

HANDSCHUCHEIM, *Strasbourg*, B.-Rhin (Alsace).

HANEFFE, c. de la prov. de Liége (Belg.), à 1 l. 1 q. de Bodegnée et 3 de Huy. 765 hab.

HANEUCOURT, ham. et chât. (Seine-et-Oise). Voy. GARGENVILLE.

HANG, v. de la Gothie or. (Suède); à 2 l. N. E. de Linkiœping.

HANG (le), *St.-Diey*, Vosges (Lorraine).

HANGARD, *Amiens*, Somme (Picardie).

HANGENBIETHEN, *Strasbourg*, B.-Rhin (Alsace). Fab. de draps.

HANGEST-EN-SANTERRE, *Montdidier*, Somme (Picardie). Fabr. de bas et de métiers à bas.

HANGO-UDD, cap. de la Finlande (Russie), avec un bon port et un village ; célèbre par le combat naval de 1714, entre les Suédois et les Russes.

HANG-TCHEOU-FOU, gr. et belle v. de la Chine, cap. du Tche-Kiang, à l'extrém. du gr. canal de Pékin : env. un million d'hab., dont 60,000 occupés à la culture de la soie. Les Chinois l'appellent *le Paradis Terrestre*. Lat. N. 30. 20. 1. E. 117. 26. — *Yang-Fou*, v. très-commerç. du Hou-Quang (Chine). Lacs poisson. dans ses murs et au dehors.

HANGWEILER, *Phalsbourg*, Meurthe (Lorraine).

HANGWELL, v. et fort de l'île de Ceylan ; aux Angl.

HANHOF, *Strasbourg*, B.-Rhin (Alsace).

HANIM, roy. dans l'intér. de l'Afr. or. ; à 20 journées de Berbera.

HANJUR, v. de Perse, au pi. d'une chaîne de mont. A 30 l. O. d'Ispahan.

HANKA, gr. vill. d'Égypte, à 4 l. du Caire : 1,000 habit.

HANKIVESI, lac de 14 l. de long, dans la prov. de Kuopis (Finlande).

HAN-LES-MOINES (le), *Mézières*, Ardennes (Champagne).

HANLEY, v. du c. de Stafford (Angl.) : 4,500 hab. Belle égl. ; fabrique de poteries. A 1 l. N. E. de Newcastle.

HANNA, distr. fert. du cerc. d'Olmutz (Moravie), dans les mont., le long de la Morava. Hab., dits *Hannaques* ; ont un costume, des mœurs et un langage particulier ; robustes et de haute taille ; rendirent de grands services à l'impératr., reine de Hongrie, dans les guerres terminées en 1748 et 1763 ; sont riches en troupeaux et volailles.—Riv. du distr. du même nom ; emb. dans la March. — B. de Pologne sur le Bog ; à 4 l. de Wlodava.

HANNACHES, *Songeons*, Oise (Beauvoisis).

HANNAH'S-TOWN, v. des Ét.-Unis, dans la Pensylvanie ; à 9 l. E. de Pittsbourg.

HANNAPES, *Aubenton* (*Aisne*), Ardennes (Pic.).

* **HANNEBONUM**, Hennebon.

HANNÊCHE, c. de la prov. de Liége (Belg.), à 1 l. 1 q. d'Avennes et 2 l. 3 q. de Huy. 315 hab.

HANNESCAMPS, *Arras*, Pas-de-Calais (Artois).

HANNO, pet. île de la Baltique, près de la Suède ; à 16 l. S. O. de Bornholm.

HANNOCOURT, *Château-Salins*, Meurthe (Lorr.).

HANNOGNE, *Rethel*, Ardennes (Champagne).
— St.-Martin, *Mézières*, id.

HANNONCELLE, *Étain*, Meuse (Barrois).

* **HANNONIA**, Hainaut.

HANNONVILLE-AU-PASSAGE, *Metz*, Moselle (Lorraine).
— sous-les-Côtes, *St.-Mihiel*, Meuse (Barrois).

* **HANNOVERA**, Hanovre.

* **HANNOVIA**, Hanau.

HANNUT OU HANNUYE, *Hannutum*, pet. v. de la prov. de Liége (Belg.), à 1 l. d'Avennes et 3 de Huy. 1,135 hab.

HANOUARD, *Cany*, Seine-Inf. (Normandie).

HANOVER, c. de la Virginie (Ét.-Unis), entre les riv. de Pamunky et de Chickahominy : 19 l. de long. 9 de large. 15,100 hab. — Ch.-l. du c. ci-dessus, sur le Pamunky ; à 7 l. N. E. de Richmond. — V. de la Pensylvanie ; à 7 l. S. O. d'York.

HANOVRE OU HANOVER, anc. élector. d'Allem., érigé en roy. en 1815 ; à l'Angl. : borné N. E. par l'Elbe, N. O. par la mer du Nord, E. par les pr. pruss. de la Saxe et le d. de Brunswick, S. par la prov. de Saxe, la Hesse élect. et la prov. pruss. de Westphalie, O. par la Hollande ; 1,933 l. carr. de superficie. 1,300,000 hab. ; comprend les princip. de Calenberg et de Gottingen ; le d. de Brême (y compris Verden et le pays de Hadeln) ; les princip. de Lunebourg et d'Osnabruck ; la Frise orient. ; les c. de Hoya et de Bentheim ; les baill. de Freudenberg, d'Ucht, d'Ausbourg et de Meppen ; enfin une part. du d. de Rheina-Wolbeck. Pays de plaine, excepté dans la part. mér., qui est montagn., riche en minéraux et couverte de belles forêts ; du reste sol peu productif, vastes landes, marais incultes et malsains. Riv. princip., l'Elbe, le Weser, l'Aller, etc. : quelq. manuf. ; comm. peu actif. Le luthéranisme, religion domin. ; autres cultes tolérés. Gouvern. représentatif ; le roi a 4 votes à la diète et y occupe le 5e rang. Revenu du royaume. 25,000,000 de fr. ; forces milit. 20,000 hommes. — (*Hannovera*), v. forte, cap. du roy. de même nom et de la princip. de Calenberg, sur la Leine : 25,000 hab. Div. en vieille et nouv. ; maisons pour la plup. en briques ; palais élect., biblioth. ; résid. du vice-roi. Manuf. de toiles peintes, fabr. de galons d'or et d'argent, blanchiss., raffin. de sucre : commerce en blé, laine, bois et métaux ; bierre excell. : 4 foires ann. Patrie de l'astronome Herschell. A 8 lieues N. O. de Brunswick, 65 O. de Berlin. Lat. N. 52. 22. 1. E. 7. 24. Dans le royaume d'Hanovre les comptes se font en reichsthalers de 36 marien groschen, val. de Saxe 4 fr. 38 c., *id.* de caisse 4 fr. 31 c., *id.* d'or 3 fr. 95. Les différ. états compris dans le roy. d'Hanovre appartenaient à George-Louis de Brunswick, qui les réunit avec la dignité élect. en 1682, et devint ensuite roi d'Angleterre.

HANOVRE (Nouv.), Pays de l'Amér. sept., sur la côte de la mer Pacif. du N., entre la Nouv.-Cornouaille et la Nouv.-Géorgie, depuis le 45. 30. jusqu'au 53. 15. de lat. N. — (Nouv.-), île du Gr.-Oc., au N. O. et près de la Nouv.-Irl. Lat. S. 2. 49. l. E. 146. 7.

HANRET ET FRANQUENÉE, c. de la prov. de Namur (Belg.), à 1 l. et dem. de Dhui et 2 l. 3 q. de Namur. 844 hab.

HANSBEEK, c. de la pr. de la Flandre or. (Belg.), à 1 l. de Nevele et 2 l. et dem. de Gand. 2,795 hab.

HANSDORF, pet. v. du c. de Saros (Hongrie); à 5 l. N. E. de Szeben. So. minérales.

HANSFELDEN, b. de Styrie (emp. d'Autr.); à 5 l. N. O. de Judenbourg.

Digitized by Google

HANS-LE-GRAND, *Sainte-Menehould*, Marne (Champagne).

HANSOUT, v. du Guzerate (Ind.). Lat. N. 21. 32. l. E. 70. 39.

HAN-SUR-LESSE, c. de la pr. de Namur (Belg.), à 1 l. de Rochefort. Cél. par sa grotte vulgairement nommée *Trou de Han*. 362 hab.

HAN-SUR-MEUSE, *St.-Mihiel*, Meuse (Barrois).

— sur-Nied, *St.-Avold*, Moselle (Lorraine).

— sur-Seille, *Pont-à-Mousson*, Meurthe (Lorr.).

HANSY, v. très-anc. du Delhi (Ind.); chef indép.

HANTAY, *La Bassée*, Nord (Flandre).

HAN-TCHAO, pet. île de la mer de la Chine, à peu de distance des côtes de la Cochinchine. Lat. N. 16. 12.

HAN-TCHEOU, v. de la Corée; à 57 l. de Kingkitao.

HAN-TCHONG-FOU, v. du Chen-Si (Chine), sur la Han; de prem. classe : comm. en miel, cire, musc et cinnabre. Territ. fert., entouré de mont. et de forêts; belle route dans ces mont. pour le passage d'une armée. A 48 l. S. O. de Sing-Nan-Fou.

HANTES-WIHERIES, com. de la prov. de Hainaut (Belg.), à une dem.-l. de Merbes-lez-Château, et 4 l. 3 q. de Charleroi, 518 hab.

HANTS. Voy. HAMPSHIRE.

HANTS, contrée de la Nouv.-Ecosse (Amér. sept.) : env. 8 l. carr. A 12 l. d'Halifax.

HANTZAEME, c. de la pr. de la Flandre occid. (Belg.), à 2 l. de Thourout, et 5 l. un q. de Bruges, 2,761 hab.

HANUCOURT, *Mantes*, Seine-et-Oise (Mantois).

HANVEC, *Landerneau*, Finistère (Bretagne).

HANVOILLE, *Songeons*, Oise (Beauvoisis) : 1,100 hab. Fabr. cons. de serges.

HANWEILER, *Bitche*, Moselle (Lorraine).

HAN-YANG, v. très-riche de la Chine, première classe, au confl. de la Han et de l'Yantse; remarq. par une tour d'une hauteur extraordinaire.

HANZINELLE, c. de la pr. de Namur (Belg.), à 2 l. et dem. de Walcourt, et 2 l. 3 q. de Philippeville, 535 hab.

HANZINNE, c. de la pr. de Namur (Belg.), à 2 l. et dem. de Walcourt, et 3 l. un q. de Philippeville, 535 hab.

HAON (St.-), *Le Puy*, H.-Loire (Velay).

— le-Châtel (St.-), ch.-l. de cant.; arr. et à 3 l. O. q. N. de *Roanne*, Loire (Forez).

— le-Vieux (St.-), *Roanne*, Loire, id.

HAOUR, territ. de l'Ind., dans l'anc. Gédrosie, habité autref. par les *Oritæ*.

HAPAI ou HAPAÉ, groupe de pet. îles basses de la mer du S., faisant partie de celles des Amis : 2 à 3 l. de long, une de large; très-fert. et bien cultivées. Les princip. sont : Foa, Hanno, Holawa et Lefooga. Lat. S. 19. 39. l. O. 177. 40.

HAPANIEMI, pet. v. du distr. de Davolax (Finlande); école militaire.

HAPLEMONT, *Vezelize*, Meurthe (Lorraine).

HAPPEGLÈNE, *Corbie*, Somme (Picardie).

HAPPENCOURT, *St.-Quentin*, Aisne (id.).

HAPPLINCOURT, *Bapaume*, Pas-de-Calais (Art.).

HAPPONCOURT, *Neufchâteau*, Vosges (Lorr.).

HAPSAL, *Hapselia*, pet. v. de la Livonie (Russ.), sur la Balt.; autref. épisc. : 600 hab. A 16 l. S. O. de Revel. — Autre, pet. v. marit. de Livonie, vis-à-vis l'île de Dago; à 2 l. S. O. de Revel.

HAPSALA, v. de la Romanie (Turq. d'Eur.), près d'Andrinople; superbe mosquée.

HAQUEGNIES, c. de la pr. de Hainaut (Belg.), à une dem.-l. de Frasnes, et 3 l. un q. de Tournai, 881 habit.

HAR (le), *Guingamp*, Côtes-du-Nord (Bretagne).

HARA, lac du Thibet. Lat. N. 36. 42. l. E. 95.

HARACHER-HOTUN, v. de la Tartarie chinoise; à 56 l. O. de Turfan.

HARAFAT ou ARAFAT, mont. d'Arabie, à env. 2 l. de la Mecque; appelée par les Turcs *Araferagi-Tag*.

HARAFERA. Voy. HORAFORAS.

HARAIGNES, *Etain*, Meuse (Barrois).

HARA-IL-COMA, v. de la Pet.-Bucharie; à 6 l. d'Açu.

HARAKER, b. du Westmanland (Suède); à 5 l. N. de Westeras.

HARAM, pet. île de la mer Rouge, peu éloignée de la côte d'Arabie. Lat. N. 22. 18.

HARAMFOE, pet. île de la mer du Nord (Norwège). Lat. N. 62. 36.

* **HARAN**. Voy. CARRÆ *et* HARRAN.

HARAN, *Bayonne*, B.-Pyrén. (Labour).

HARAN-ALCARIN, v. de l'Hedsjas (Arabie).

HARANCOURT, *Eu*, Seine-Infér. (Norm.).

HARAOSO, v. de la Tartarie chinoise.

HARAS (Grand), *Sarrewerden* (*B.-Rhin*), Moselle (Lorraine).

— (Petit), *Sarreguemines*, Moselle (id.).

HARASSERIE (la), *Neaufle*, Seine-et-Oise (Mantois).

HARATCH (l'anc. *Savus*), pet. riv. d'Afr.; emb. dans la mer, rég. et à 2 l. S. E. d'Alger.

HARAUCOURT, *Sedan*, Ardennes (Champ.). Forges et mines de fer.

—, *St.-Nicolas-du-Port*, Meurthe (Lorraine).

— sur-Seille, *Moyenvic*, id.

HARAUMONT, *Dun-sur-Meuse*, Meuse (id.).

HARAVESNES, *Auxy-le-Château*, Pas-de-Calais (Artois).

HARAVILLIERS, vill. du Vexin (Seine-et-Oise), arr. de Pontoise, dans une plaine. Pop., y compris les ham. *le Ruel*, *le Quoniam*, et *Connebaut*, env. 400 hab.; tuileries, briqueteries. A 10 l. et dem. N. O. de Paris, 1 l. et dem. de Marines (*Pontoise*).

HARAZÉE (la), *Sainte-Menehould*, Marne (Champagne). Verrerie.

HARBACH, riv. de la Transylvanie; se jette dans le Zabein près d'Hermanstadt.

HARBERG, *Sarrebourg*, Meurthe (Lorraine). Verrerie.

HARBERT, *Salamboria*, v. du Diarbeck, près d'Amid (Asie); aux Turcs.

HARBONNIÈRES, *Corbie*, Somme (Picardie). Fabr. de bas, flanelle et lainage.

HARBOROUGH, b. du c. de Leicester (Angl.), sur le Welland : 1,700 hab. A 34 l. N. O. de Londres.

HARBOUEY, *Blamont*, Meurthe (Lorraine).

HARBOUR, une des pet. îles Lucayes; renferme un vill. habité par 600 blancs et 330 noirs.

HARBOURG (île), *St.-Malo*, Ille-et-Vilaine (Bret.). Lat. N. 48. 39. l. O. 4.

HARBOURG, *Harburgum*, v. forte du d. de Lunebourg (Hanovre), sur l'Elbe : 3,700 habit. Comm. de mûres de ronce avec Bordeaux. A 3 l. de Hambourg.

— Pet. v. de Bavière, sur la Wernitz; à 3 l. d'Oettingen.

HARCANVILLE, *Doudeville*, Seine-Infér. (Normandie).

HARCAS. Voy. KORCOS.

HARCELAINES, *Abbeville*, Somme (Picardie).

HARCHECHAMP, *Neufchâteau*, Vosges (Lorr.).

HARCHIES, c. de la prov. de Hainaut (Belg.), à 1 l. de Quévaucamps, et 4 lieues 3 quarts de Tournai. 1,250 habitants.

HARCIGNY-EN-THIÉRACHE, *Vervins*, Aisne (Picardie).

HARCIS, *Mézières*, Ardennes (Champagne).

Digitized by Google

HARCOURT, anc. **THURY**, *Harecortis*, b. de Normandie (Calvados), anc. duché; ch.-l. de cant.; rel. et bur. de p., 1,000 hab. Comm. de grains, fil et toiles, ardoisières. Arr. et à 4 l. O. N. de Falaise, autant S. de Caen.

HARCOURT, *Brionne*, Eure (Norm.); anc. comté; très-beau chât. Fabr. de velours, bazins, piqués et mousselinettes. A 3 l. N. E. de Bernay.

HARD, b. du cant. de Zurich (Suisse), sur le Limmat. Filat. de coton.

HARDANCOURT, *Pacy-sur-Eure*, Eure (Normandie).

— *Remberviller*, Vosges (Lorraine).

HARDANGERFIORD, gr. bras de mer sur la côte occ. de Norwège; s'avance dans les terres l'espace de 40 l. Lat. N. 59. 28.

HARDANGES, *Le Ribay*, Mayenne (Maine).

HARDBERG, b. de Styrie (emp. d'Autr.); à 4 l. S. O. de Friedberg.

HARDECOURT-AUX-BOIS, *Péronne*, Somme (Pic.).

HARDEGG, b. de la B.-Autr., sur la Theya; à 20 l. N. O. de Vienne.

HARDEGSEN, pet. v. de la princip. de Calenberg (Hanovre), sur l'Espolde : 1,200 hab. A 4 l. N. O. de Gottingen.

HARDELOT (Forêt de), *Samer*, Pas-de-Calais (Picardie).

HARDEN, c. du Kentucky (États-Unis), entre ceux de Washington, Lincoln, Nelson, Green et Logan : 7,600 hab. Élisabeth, chef-lieu.

HARDENBERG, pet. v. de l'Over-Yssel (Holl.), sur le Vecht : 2,600 hab. Pays marécag. A 4 l. S. O. de Coeverden. — Autre dans le gr.-d. du B.-Rhin (Prusse); à 3 l. N. E. de Dusseldorf.

HARDERWICK, *Hardervicum*, pet. v. de la Gueldre (Holl.), sur le Zuyderzée : 3,800 habit. Fortif. à l'antique; collége. Comm. en blé, bois et harengs salés. A 12 l. N. O. de Nimègue, 15 E. d'Amsterdam.

HARDEVILLE, *Magny*, Seine-et-Oise (Vexin-Français).

HARDHEIM, b. du gr.-duché de Bade, sur l'Erf : 1,700 hab. A 4 l. S. E. de Mittenberg.

HARDIÈRE (la), *Nantes*, Loire-Infér. (Bretag.)

HARDIFORT, *Cassel*, Nord (Flandre).

HARDINGHEN, *Marquise*, Pas-de-Calais (Boulonais). Belle verrerie; mine de houille.

HARDINKSWELDT, b. de la Holl. mér. : 2,100 h. A 6 l. S. E. de Rotterdam.

HARDINVAST, *Cherbourg*, Manche (Normandie).

HARDIVILLERS, *Breteuil*, Oise (Picardie) : 1,000 habitants.

HARDIVILLIERS, vill. du Vexin (Oise), arr. de Beauvais : env. 200 hab., y compris le ham. du *Fayel*. A 15 l. et demie N. O. de Paris, 1 l. et dem. de *Chaumont*.

HARDOUINAYE (la), *Broons*, Côtes-du-Nord (Bretagne). Forges.

HARDOUVILLE, *Barentin*, Seine-Infér. (Norm.).

HARDOYE (la), *Rethel*, Ardennes (Champagne).

HARDRICOURT, v. de l'Ile-de-Fr. (Seine-et-Oise), arr. de Versailles : env. 300 hab. Grains, vignes et prairies : espèce de chât. sur une éminence. A 8 l. 3 quarts N. O. de Paris, un quart de l. de *Meulan*.

HARDT, b. de la rég. de Clèves-Berg (Prusse), près de Crevelt : 1,300 habitants.

HARDUNDULLY, v. du Mysore (Ind.).

HARDWICK, pet. v. de la Géorgie (États-Unis), à l'emb. de l'Ogechee. — Ile du détr. de Johnstone, sur la côte occ. de l'Amér. sept. Lat. N. 50. 26. l. O. 136. 40. — Gr. baie d'env. 11 l. de large, sur la côte S. de la Nouv.-Hollande, par lat. S. 34. 28.

HARDY, c. de la Virginie (Ét.-Unis), au S. du New-Hampshire : 25 l. de long, 16 de large, 5,600 hab. Moorfields, ch.-l. — (*Sir-Charles*), île du Gr.-Océan, entre la Nouv.-Irl. et l'archip. de Salomon. Lat. S. 4. 37. l. E. 151. 5.

HARE ou LIÈVRES, pp. ind. de l'Amér. sept., sur les bords du Mackenzie. Lat. N. 66. 50, entre les 127 et 132 de l. O.

* **HARECORTIS**, Harcourt.

* **HAREFLORUM**, Harfleur.

HAREM, pet. v. de Syrie, au S. E. d'Antioche (l'anc. *Imma*).

HAREN, b. de la Gueldre (Holl.) : 900 hab. A 3 l. O. de Nimègue.

HARENLAND (l'), *Harria*, territ. de Revel (Livonie).

HAREWOOD, jol. b. du c. d'York (Angl.), sur la Warf : 800 hab. A 3 l. N. de Leeds.

HARFLEUR, *Hareflorum*, anc. v. de Normandie (Seine-Infér.), près de la Seine, sur le Lézarda; bur. de p. : 1,800 hab. Jadis très-import. et la clef des côtes; démantelée depuis le règne de François I : son port s'est rempli et forme une prairie. Raffin. de sucre, fabr. de faïence et de dentelles, filat. de coton. Grotte et stalactites admir. au territ. A 2 l. E. du Havre.

HARFORD, c. du Maryland (États-Unis), borné par celui d'York, la Susquehannah et la baie de Chesapeak : 21,300 hab. — Ch.-l. du c. de son nom, sur le Bush; à 10 l. N. E. de Baltimore.

HARG, p. sur la côte or. de Suède; à 14 l. d'Upsal.

HARGARTEN, *Bouzonville*, Moselle (Lorraine).

—aux-Mines, *St.-Avold*, id. Mines de houille.

HARGEVILLE, vill. de l'Ile-de-Fr. (Seine-et-Oise), arr. de Versailles, anc. seign. : 200 hab., y compris le ham. de *Miherou*. Grains et bois : chât. A 10 l. 3 quarts O. de Paris, 3 l. E. de Houdan (*Maule*).

HARGEVILLE-EN-BARROIS, *Bar-le-Duc*, Meuse (Barrois).

HARGIA, p. de l'Hadramaut (Arabie); à 25 l. d'Aden.

HARGICOURT, *Montdidier*, Somme (Picardie).

—le-Templeux, *Le Câtelet*, Aisne (Picardie).

HARGIMONT, c. de la prov. de Namur (Belg.), à 1 l. et quart de Rochefort, et 5 l. et quart de Dinant. 386 hab.

HARGNIES, *Fumay*, Ardennes (Hainaut).

—, *Bavay*, Nord (Hainaut).

HARICOURT, *Buzancy*, Ardennes (Champ.). Comm. de grains, laines et bestiaux.

—, vill. du Vexin (Eure), arr. des Andelys : env. 150 hab. A 17 l. et dem. de Paris, 1 l. et demie de *Vernon*.

HARICOURT, *Bar-sur-Aube* (*Aube*), H.-Marne (Champagne).

HARIE (la), *Tartas*, Landes (Gascogne).

HARIHARRA, v. et forter. du Visapour (Ind.), sur la Toumbuddra : temple de Vishnou.

HARINGE, c. de la prov. de la Flandre occ. (Belg.), à 4 l. de Furnes. 2,016 hab.

HARIR, v. de la Nubie (Afr.), sur le Nil.

* **HARISTALIUM**, Heristall.

HARLANGE, c. de la pr. de Luxembourg (Belg.). à 2 l. et quart de Sibret, et 5 l. 3 quarts de Neufchâteau. 892 hab.

HARLEBECE ou HAERLEBECKE, *Harlebecca*, v. de la pr. de la Flandre occ. (Belg.), à 1 l. de Courtrai. Distilleries. 4,486 hab. Cette v. passe pour être la plus anc. de la Flandre. Détruite par les Normands, en 882, elle fut rétablie en 945 par le comte Arnould I.

HARLEBECK, *Harlebecca*. Voy. **HAERLEBECKE**.

HARLEIGH, *Harlecum*, pet. v. du c de Merioneth,

Digitized by Google

dans le pays de Galles (Angl.), sur un roc; avec un chât. A 10 l. S. de Caernarvon.

HARLEM. Voy. HAARLEM.

HARLESTON, b. du c. de Norfolk (Angl.), sur la Waveney : 1,550 hab. A 7 l. S. de Norwich.

HARLINGEN, *Harlinga*, v. forte de la Frise (Holl.), p. avec barre, spacieux et très-fréq. : 7,500 habit. Belles rues et canaux : fabr. de canevas, papeteries, salines, briqueteries; comm. en blé, bois et goudron. Patrie de Jacques Backer. A 2 l. O. de Francker, 6 O. q. S. de Leuwarden. Lat. N. 53. 10. l. E. 3. 4.

HARLINGERLAND, pet. distr. marécag. du Hanovre, entre la Frise or., la Baltique et la seigneurie de Jever : 1,500 hab.

HARLOW, b. du c. d'Essex (Angl.) : 1,700 hab. A 10 l. E. de Londres.

HARLY, *St.-Quentin*, Aisne (Picardie).

HARMAND (la), *Chaumont*, H.-Marne (Bassigny).

HARMANDERIE (la), *Trappes*, Seine-et-Oise (Ile-de-France).

HARMES ou HERMES, vill. de l'Ile-de-Fr. (Oise), arr. de Beauvais, sur le Therain; avec un beau pont. Pop., y compris les ham. de *Caillouel*, *Méhecourt*, *Friencourt*, *Grandville*, *des Maillets*, de *Careville* et *Marguerie*, env. 700 hab. Moulins à farine et à huile : anc. abb. de *Froidmont*, dont il ne reste plus qu'une ferme; chât. à Marguerie; anc. fief à Grandville et moulin à farines sur le ruiss. du *Sillet*; calvaire sur une des mont. environn. A 14 l. un q. N. de Paris, 1 l. un q. de *Noailles*.

HARMEVILLE, *Joinville*, H.-Marne (Champagne).

HARMIGNIES, c. de la pr. de Hainaut (Belg.), à 2 l. ét quart de Pâturages, et 1 l. et demie de Mons. Cél. par une bataille donnée aux environs en 1572. 745 hab.

HARMONVILLE, *Neufchâteau*, Vosges (Lorraine).

HARMONY, v. de l'Indiana (Ét.-Unis), sur la Wabash. Hab. dits Harmonistes. Fabr. de draps; vignobles.

HARMOY (la), *Quintin*, Côtes-du-Nord (Bret.).

HARMOZICA, ville d'Asie, au centre de l'Ibérie (*Géorgie*), sur le Cyrus.

* **HARMUZA.** Voy. ARMOZIA.

HARNAD, riv. et b. de Hongrie; le b. à 5 l. N. E. d'Erlau. — *Nemethi*, b. de Hongrie; à 8 l. O. de Tockai.

HARNES, *Lens*, Pas-de-Calais (Artois).

HARO, *Harum*, v. de la Vieille-Cast. (Esp.), au bord de l'Ebre, ch.-l. d'un c. : 3,500 hab. A 15 l. N. O. de Calahorra.

HAROL, *Epinal*, Vosges (Lorraine).

HAROMSZEK, prov. de Transylvanie, voisine de la Turq. d'Eur. : 104 l. carr. de superficie. Cult. du chanvre; fabr. de linge.

HARON, *Pau*, B.-Pyrén. (Béarn).

HARONÉ, ch.-l. de cant., *Vezelize*, Meurthe (Lorraine) : 700 habitants. Joli chât. Arr. et à 6 l. de Lunéville.

HAROWLY, v. du Delhi (Ind.), sur la Jumna.

HARPERSFIELD, pet. v. de l'Ohio (Ét.-Unis); ch.-l. du c. d'Ashtabula.

HARPONULLY, distr. très-fert. de l'Ind., au S. de la Toumbuddra, entre les 14 et 16 de latit. N.; aux Angl. depuis 1800. — Cap. de ce distr., place forte peu import.

HARPONVILLE, *Albert*, Somme (Picardie).

HARPRICH, *St.-Avold*, Moselle (Lorraine).

HARPSTEDT, b. du Hanovre : 900 hab. C. et à 3 l. N. O. d'Hoya.

HARRA, v. du Sigistan (Perse); à 43 l. de Zareng.

HARRAD, v. de l'Yémen (Arabie); à 10 l. d'Abu-Arish.

HARRAN ou HARAN, *Carræ*, très-anc. v. ruinée de l'Al-Gézira (Turq. As.), avec une belle mosquée en l'honneur d'Abraham qui y séjourna. A 10 l. d'Edesse.

HARRE, c. de la pr. de Luxembourg (Belg.). District de Marche. 873 habitants.

HARRESTEDT, pet. vill. de l'Ile de Séeland (Dan.), où le roi Magnus fit tuer Canut-le-Saint.

HARREVILLE, *Bourmont*, H.-Marne (Barrois).

HARRIA, vill. de la H.-Egypte, sur le Nil.

HARRICANAW, riv. du Canada; emb. à la baie de Hannah. Lat. N. 51. 10. l. O. 82. 10.

HARRIETTE, *St.-Jean-Pied-de-Port*, B.-Pyrén. (Béarn).

HARRINGTON, v. du c. de Cumberland (Anglet.), avec un pet. p.: 1,650 hab. Chant. de constr., forges, corderie; comm. en chaux et en houille. A 1 l. S. de Workington.—V. du Maine (Ét.-Unis), sur le Kennebeck; à 1 l. N. de Hallovell.

HARRIORPORE, v. de l'Orissa (Ind.).

HARRISBURGH, pet. v. de la Pensylvanie (Ét.-Un.), sur la Susquehannah; ch.-l. du c. Dauphin : 2,300 hab.

HARRISON, c. de l'Ohio (Etats-Unis), arrosé par la Stillwater et plusieurs autres affl. de la Tuscarawa : 7,500 habit. Houille, grès, pierre calcaire. — Autre dans le Kentucky : 7,800 habit. Cynthéana, ch.-l. — Autre dans l'Indiana, au N. de la riv. d'Ohio : 6,800 habitants.—Autre dans la Virginie, entre ceux d'Ohio, de Monongalia, de Greenbriar et de Kenhaway : 50 l. de long, 35 de large, 10,000 hab. Clarksbourg, ch.-l.—Vill. de l'Indiana, sur la Whitewater; à 7 l. N. E. de Brookville.

HARRISTOWN, pet. v. du c. de Kildare (Irl.), à 6 l. S. O. de Dublin.

HARRODSBERG, b du Kentucky (Ét.-Unis).

HARROW-ON-THE-HILL, vill. du c. de Middlesex (Angl.) : 1,700 habit. Ecole très-ancienne. A 4 l. de Londres.

HARROWGATE, vill. du c. d'York (Angl.); cél. par ses eaux minér.: 1,600 hab. A 1 l. de Knaresborough.

HARROWTY, distr. de l'Adjemir (Ind.), arrosé par la riv. de Chumbal. V. princip., Kotah et Boundi. Entre les 25 et 26 de lat. N.

HARSAULT, *Bains*, Vosges (Lorraine). Forges.

HARSBO, pet. v. de Suède, dans le Westmanland; à 16 l. de Westeras.

HARSEFELD, b. du d. de Brême (Hanovre), sur la Lube : 850 hab. A 4 l. O. de Buxtehude.

HARSEWINKEL, b. de la rég. de Munster (Prusse), près du Lutter : 900 habitants.

HARSHGOUNE, excell. port, sur la côte de la rég. d'Alger (Afr.), entre les caps Figalo et Hona.

HARSIN, c. de la prov. de Luxembourg (Belg.), à 1 l. de Nassogne, et 1 l. un q. de Marche. 333 habit.

HARSKIRCH, *Sarrewerden*, B.-Rhin (Alsace).

HARSLEBEN, b. de la rég. de Magdebourg (Prusse), sur le Boder; à 1 l. S. E. d'Halberstadt.

HARSVILLE, *Sarrebourg*, Meurthe (Lorraine).

HART, vill. cons. du cerc. de Salzbourg (emp. d'Autr.), sur le Ziller : 1,200 hab. A 9 l. S. O. de Kuffstein.— Chât., dans le cerc. bavarois du Rhin; à 3 l. de Landau.

HARTBERG, *Heortis Mons*, pet. v. de la B.-Styrie, près de Lungwitz; 1,400 hab. A 14 l. N. E. de Gratz.

HARTEN, b. du gr.-d. de Bade, sur le Rhin; à 4, 1 S. O. de Fribourg.

HARTENBURG, gr. vill. du cerc. bavarois du Rhin, près de Durkheim : 1,250 hab.

HARTENFELDS, Voy. TORGAU.

HARTENHAUSEN, *Haguenau*, B.-Rhin (Alsace).

HARTENNE, *Oulchy*, Aisne (Soissonnais).

Digitized by Google

HARTENSTEIN, b. de Saxe, avec un chât. : 1,100 hab. A 2 l. S. E. de Zwichau.

HARTFORD, c. du Connecticut (Et.-Unis): 14 l. de long, 12 de large, 44,800 hab. — (*Hartfordia*), ch.-l. du c. ci-dessus et cap. du Connecticut; v. régul., fondée par des Holland. en 1633 : 5,000 habit. Soc. savantes, institut. de sourds-muets, banque; manuf., moulins à poudre et à tabac, verrerie : comm. consid. Sur le Connecticut, à 20 l. N. O. de son emb., 50 S. O. de Boston.—V. de la Carol. du Nord (Et.-Unis); ch.-l. du c. de Perquimans. A 18 l. E. d'Halifax.

HARTHE OU HARTA, b. de Saxe, à 9 l. S. E. de Leipsick : 1,250 habitants.

* **HARTII MONTES**, le Hartz.

HARTLAND, b. du c. de Devon (Angl.), avec un pet. p. : 1,700 hab. Pêche du hareng. A 5 l. O. de Bideford.

HARTLEBURY, vill. d'Angl., avec un beau palais : 1,700 hab. C. et à 4 l. N. de Worcester.

HARTLEPOOL, b. marit. du c. et à 8 l. de Durham (Anglet.), à l'emb. de la Tees : 1,100 hab. So. miné.

HARTLEY, p. du c. de Northumberland (Anglet.): 1,900 hab. Raffin. de sel; verreries. A 2 l. N. de Shields.

HARTLIEBSDORF, vill. de la régence de Liegnitz (Prusse): 900 habitants.

HARTMANITZ, b. de Bohême; à 2 l. S. de Schuttenhofen.

HARTMANSCHWEILER, *Ruffach*, B.-Rhin (Alsace).

HARTZ (le) ou **HARZ**, *Hartii Montes*, territ. montagneux d'Allem., en grande partie dans le Hanovre mérid.; s'étend depuis le territ. de Goslar jusqu'à Hartzgerode : 28 l. de long, 8 de large; 50,000 hab., presque tous mineurs ou bûcherons. Forêts imm., mines d'arg., fer, cuivre, plomb, zinc, soufre et vitriol.

HARTZGERODE, *Hartzeroda*, pet. v. du d. d'Anhalt-Bernbourg, sur la Selke : 1,800 hab. A 5 l. N. E. de Nordhausen. Riches mines au territoire.

HARTZWALD OU HAZZWALD. Voy. **HARTZ** (le).

* **HARUDES**, pp. Germains d'origine; d'abord au territ. de la Germanie, représenté auj. par la part. sept. du *Wurtemberg*, ensuite dans la Gaule.

* **HARUM**, Haro.

HARUTSH, gr. chaîne de mont. de l'Afr. sept., à l'E. du Fezzan, où elle confine au désert de la Libye : sept journées d'étendue du N. au S., 5 de l'E. à l'O.

HARVENG, c. de la pr. de Hainaut (Belg.), à 2 l. de Pâturages, et 1 et demie de Mons.

HARVEY, pet. île basse de la mer Pacif., découv. par Cook en 1773. Lat. S. 19. 18. l. O. 161. 14.

HARVILLE, rel. de p., *Etain*, Meuse (Barrois).

— sous-Montford, *Mirecourt*, Vosges (Lorraine).

HARWICH, *Harvicum*, v. marit. du c. d'Essex (Anglet.), avec un p. spacieux, à l'emb. de la Stour : 3,800 hab. Chant. de construct.; pêcheries; lieu de départ des paquebots de Holl. et d'Allem. Deux dép. au parlem. A 5 l. N. de Colchester, 28 N. E. de Londres. Lat. N. 52. 21. l. O. 1. 7.

HARWINGTON, v. du Connecticut (Et.-Unis); à 8 l. O. d'Hartford.

HARY, *Vervins*, Aisne (Picardie).

HARZÉ, c. de la pr. de Liége (Belg.), à 1 l. un q. de Ferrières, et 6 un q. de Huy. 709 hab.

HAS OU HAES, v. pet. et mal bâtie de l'Yémen (Arab.), résid. d'un dola. A 16 l. N. de Moka.

HAS (le), *Gimont*, Gers (Gascogne).

HASAKLU, v. de l'As.-Min.; à 2 l. de Biesheri.

HASANI, île de la mer Rouge (Arabie). Lat. N. 24. 54.

HASANKALA, v. de l'Arménie turque (Asie).

HASBAIN, *Hasbania*, princ. part. de l'anc. état de Liége; comprenait Liége et Huy.

HASBAT OU HABAL, *Hasbasta*, prov. fert. et commerç. du roy. de Fez (Afr.). Almédina, capitale.

HASCAR, v. de la Tart. chin. Lat. N. 39. 34. l. E. 79. 26.

HASE, riv. du Hanovre; emb. dans l'Ems.

HASEL, riv. de Saxe; se jette dans la Werra à Einhausen. — Vill. du gr.-d. de Bade, avec une caverne remarq. A 2 l. E. de Schopfheim.

HASELFELD, anc. pet. v. de la H.-Saxe (Prusse) : 1,600 hab. A 12 l. O. de Mansfeld.

HASELMERE, OU HASLEMERE, b. du c. de Surrey (Angl.); à 5 l. de Guilford. Deux dép. au parl. : 800 h.

HASELOCH, b. du gr.-d. de Bade; à 1 l. de Wertheim. — Autre du cerc. du Rhin (Bav.) : 2,850 hab. A 3 l. de Spire.

HASELSE, pet. île du Dan., dans le Catégat, près du Sund. Lat. N. 56. 11. l. E. 9. 25.

HASELUNE, b. du c. et à 4 l. E. de Meppen (Hanov.), sur l'Hase : 1,550 habitants.

HASENPOTH, pet. v. de Courlande (Russie), près la Balt. : habit. juifs.

HASER, vill. d'Égypte; à 5 l. S. E. de Tineh.

HASEVILLE, *Meulan*, Seine-et-Oise (Ile-de-Fr.).

HASLACH, pet. v. murée du gr.-d. de Bade, sur la Kinzig : 1,500 hab.; à 6 l. E. de Fribourg. Château.

HASLACH (Nider *et* Ober). *Molsheim*, B.-Rhin (Alsace). Deux vill. à peu de dist. l'un de l'autre.

HASLAH, v. du Lahore (Ind.).

HASLE, ou **HASLY**, vallée fert. et consid. du cant. de Berne (Suisse), d'où sortent l'Aar et le Reichenbach. Env. 12,000 hab., la plus belle des races alpestres. Meyeringen, cap. Un nouveau chemin qui passe par cette vallée ouvre une route très-utile entre le cant. de Berne et le St.-Gothard.

HASLEM, pet. île du Catégat (Dan.), au N. de celle de Séeland. Lat. N. 56. 21. l. E. 9. 31.

HASLINGDEN, v. du c. de Lancaster (Anglet.), sur le Swinnel : 5,150 hab. Fabr. cons. de lainages et cotonnades. A 7 l. N. de Manchester.

HASNON, *St.-Amand-les-Eaux*, Nord (Flandre).

HASPARREN, ch.-l. de cant., arr. et à 5 l. S. E. de *Bayonne*, B.-Pyrén. (Labour); près la pet. riv. de Hispide : 4,000 hab. Comm. de cuir et de best. avec l'Esp.

HASPELCHEIDT, *Bitche*, Moselle (Lorraine).

HASPRES, *Bouchain*, Nord (Hainaut).

HASSA, pet. v. de Nubie (Afr.), sur le Nil; à 4 l. N. de Cous.

HASSAN, p. de la rég. de Tripoli (Afr.), sur le go. de Sidra. L. N. 31. l. E. 14.—Autre dans l'Irak (Perse); à 33 l. N. N. E. d'Hamadan. — *Kala*, l'anc *Theodosiopolis*, place forte importante de l'Arménie turque, sur une haute mont. : 4,000 Turcs et 1,000 Armén. Sources minérales.

HASSEIAH, v. du pachalik et à 21 l. S. E. de Damas (Syrie).

HASSEL. Voy. **WEILER-LA-TOUR.**

HASSELBOURG, *Phalsbourg*, Meurthe (Lorraine).

HASSELT, v. et ch.-l. de la pr. de Limbourg (Belg.) sur le Demer, à 16 l. de Bruxelles. Grand nombre de distill.; filat. de coton; on y cultive le tabac et la garance. Elle fut entourée de murs en 1282, et reçut le nom de ville en 1296. 7,316 hab.

HASSELT, *Hasselutum*, jol. pet. v. fortifiée de l'Over-Yssel (Holl.), sur le Wecht : 1,200 hab. A 5 l. N. de Zwol.

* **HASSELUTUM**, Hasselt.

HASSEN, gr. vill. de la rég. de Clèves (Prusse) : 1,200 habit.

Digitized by Google

HASSENRATH, b. de la rég. d'Aix-la-Chapelle (Prusse), près d'Eschweiler : 1,100 habitants.

HASSER ou ASIR, distr. du Khandeish (Ind.), entre les 21 et 22 de lat. N. Pays montag., mais bien arrosé et fert. Aux Mahrattes. — V. et fort de l'Ind.

HASSERODE, pet. v. de la rég. de Magdebourg (Prusse), sur le Holzemme. A 1 l. de Wernigerode.

HASSFURTH, pet. v. du cerc. du R.-Danube (Bav.), avec un chât., sur le Mein : 2,000 hab. A 7 l. S. de Schweinfurth.

* **HASSIA**, Hesse.

HASSLACH. Voy. HASLACH.

HASSLOCH. Voy. HASELOCH.

HASTENBECK, vill. de la princip. de Calenberg (Hanovre); cél. par la vict. du maréchal d'Estrées sur le duc de Cumberland en 1757. A 2 l. S. E. d'Hameln.

HASTI, v. du Dowlatabad (Ind.).

HASTIÈRE-LA-VAUX. Voy. ANTHÉE.

HASTIÈRE-PAR-DELÀ, c. de la pr. de Namur (Belg.) à 2 l. et dem. de Beauraing et 2 l. de Dinant 210 hab.

HASTINGS, *Othna*, anc. v. marit. du c. de Sussex (Angl.); fameuse par la vict. de Guillaume-le-Conquérant sur Harold en 1066, et par la bat. de 1263, entre Henri III et les barons : 3,850 hab. Pêcheries : deux dép. au parlem. A 26 l. S. E. de Londres.

HASTINGUES, *Dax*, Landes (Gascogne) : 900 hab.

* **HASTOPOLIS**, Ratisbonne.

HASTROF, *Thionville*, Moselle (Lorraine).

HASZFURTH. Voy. HASSFURTH.

HATBOROUGH, pet. v. de la Pensylvanie (Et.-Unis); à 5 l. N. E. de Philadelphie.

HATCHA-HOLLOWAGGY, riv. de la Floride occ. (Et.-Unis); emb. au go. du Mexique.

HATDER, *Hatra*, pet. place forte de l'Al-Gézira, (Turq. Asiat.), vers le Tigre, sur une mont.

HATERAER, gr. ch. de mont. du Kourdistan (Asie), sur le bord mér. du lac de Van.

HATFIELD, b. du c. de Herts (Angl.), sur la Léat : 2,700 hab. A 7 l. de Londres. — Autre du c. d'York (Angl.); 1,500 hab. A 4 l. de Bawtry. — Pet. v. du Massachusetts (Et.-Unis), sur le Connecticut; à 2 l. de Northampton.

HATHAZ, v. du c. de Szaboles (Hongrie) : 4,000 hab. A 4 l. N. de Debreczin.

HATHERLEIGH, b. du c. de Devon (Angl.) : 1,400 h. Fabr. de lainages. A 11 l. N. O. d'Exeter.

HATHERN, b. du c. de Leicester (Angl.) : 1,100 h. A 1 l. N. de Loughborough.

* **HATRA**, v. forte de la Mésopotamie, près du Tigre, à l'O. de Cæne et au mil. d'une espèce de désert; auj. *Hatder*.

HATRASS, v. et fort de la prov. d'Agra (Ind.) : aux Angl., qui s'en sont emparés en 1817. A 7 l. de Coel.

HATRISE, *Briey*, Moselle (Barrois).

HATRIVAL, c. de la pr. de Luxembourg (Belg.) à 3 q. de l. de St.-Hubert, et 4 l. 3 q. de Marche. 486 h.

HATS (les), *Bonnières*, Seine-et-Oise (Mantois).

HATSTATT, rel. de p., *Ruffach*, Ht.-Rhin (Alsace) : 1,000 hab.

HATTAH, v. du Malvah (Ind.). aux Angl.

HATTEM, *Hattemum*, pet. v. de la Gueldre (Holl.), sur l'Yssel : 2,400 hab. Culture du tabac, comm. de bétail. A 2 l. S. de Zwol.

HATTEN, *Weissembourg*, B.-Rhin (Alsace).

HATTENCOURT, *Roye*, Somme (Picardie).

HATTENVILLE, *Fauville*, Seine-Infér. (Norm.).

HATTERAS, cap le plus remarq. et le plus dangereux de l'Amér. sept., dans la Caroline du Nord. Lat. N. 35 15.

HATTIAH, île du Bengale, à l'emb. princ. du Gange; 6 de long, 4 de large. Raffinerie cons. de sel. Aux Angl. Entre les 22 et 23 de lat. N.

HATTIGNY, *Blamont*, Meurthe (Lorraine).

HATTINGEN, *Hattinga*, pet. v. du gr.-duché du Bas-Rhin (Prusse), sur la Roer ; 2,000 hab. A 9 l. N. E. de Dusseldorf.

HATTMATT, *Saverne*, B.-Rhin (Alsace).

HATTON, *Pont-à-Mousson*, Meurthe (Lorraine).

— Châtel, *St.-Mihiel*, Meuse (Barrois).

— Ville, *id.* id.

HATTONVILLE, anc. paroisse (Seine-et-Oise). Voy. ALLAINVILLE.

HATUAN, *Haduanum*, v. de la H.-Hongrie, sur une mont. du c. de Néograd; à 11 l. N. E. de Bude. Prise par les Impériaux en 1685.

HATZFELD, pet. v. du d. de Hesse-Darmstadt, près de l'Eder : 800 hab. A 9 l. S. O. de Waldeck.

HAUBACH-SEE, lac du cerc. du H.-Mein (Allem.); à 1 l. N. N. E. de Kœnigshofen.

HAUBAN, *Bagnères*, H.-Pyrén. (Bigorre).

HAUBOS, *Grandvilliers*, Oise (Beauvoisis).

HAUBOUL, pet. île du go. Persique. Lat. N. 25. 41. l. E. 50. 3.

HAUBOURDIN, ch.-l. de cant. de l'arr. et à 1 l. et dem S. O. de *Lille*, Nord (Flandre): 1,800 habitants. Institution commerciale.

HAUCHIN, *Valenciennes*, Nord (Hainaut).

HAUCONCOURT, *Metz*, Moselle (Lorraine).

HAUCOURT, *Etain*, Meuse (Barrois).

—, *Longwy*, Moselle (Lorraine).

—, *Cambray*, Nord (Cambrésis).

—, *Songeons*, Oise (Beauvoisis).

—, *Arras*, Pas-de-Calais (Artois).

—, *Forges*, Seine-Infér. (Normandie).

HAUDAINVILLE, *Verdun-sur-Meuse*, Meuse (Lorraine).

HAUDIOMONT, *id.* id.

HAUDONVILLER, *Lunéville*, Meurthe (Lorraine).

HAUDRECY, *Mézières*, Ardennes (Champagne). Papeterie.

HAUDRICOURT, *Aumale*, Seine-Infér. (Norm.).

HAUENSTEIN, pet. v. du cerc. de la Treisam (Bade): 2,500 hab. — B. du cerc. bavarois du Rhin; à 4 l. O. de Landau.

HAUGARÈDE (la), *Lombès* (*Gers*), Haute-Gar. (Comminge).

HAUGARON, *Argellez*, H.-Pyrén. (Bigorre).

HAUGERS (les), *Rosny-sur-Seine*, Seine-et-Oise (Ile-de-France).

HAUGSDORF, pet. v. de la B.-Autr. (Allem.), sur la Bulka : 2,500 hab. A 2 l. E. de Rotz.

HAULCHAIN, c. de la pr. de Hainaut (Belg.), à 1 l. un q. de Binche, et 5 un q. de Charleroi. 963 hab.

HAULCOURT (le), *St.-Quentin*, Aisne (Picardie).

HAULIES, *Auch*, Gers (Armagnac).

HAULMÉ, *Mézières*, Ardennes (Champ.).

HAULONG, *Castelnau-de-Magnoac*, H.-Pyrén. (Comminge).

HAUMECOURT, *Briey*, Moselle (Barrois).

HAUMONT, *St.-Mihiel*, Meuse (id.).

—, *Verdun-sur-Meuse*, Meuse (Lorraine).

—, *Beaumont-de-Lomagne*, Tarn-et-Garonne (Armagnac).

HAUMONGEY, *Bains*, Vosges (Lorraine).

HAUR, *Ora*, v. du Mékran (Perse), sur une riv. de son nom; à 26 l. N. O. de Tatta.

HAURA, *Leucé-Comé*, v. et p. de l'Hedsjas (Arab.).

HAURIET, *St.-Sever*, Landes (Gascogne).

HAURURA, pet. île de la mer des Indes ; fait partie de celles d'Amboyne. Lat. S. 3. 40. l. E. 126. 20.

HAUS, ci-dev. seign. de la B.-Autr., dans le Quartier Noir. Il ne faut pas la confondre avec le *Quar-*

Digitized by Google

tier de Haus, contrée de la H.-Aut. dont Lintz est la cap., ni avec le fort *Ober-Haus*, bâti en 1734, à l'opposite de Passaw.

HAUSBERGE, pet. v. de la rég. et à 8 l. S. de Minden (Prusse), près du Weser : 900 hab.

HAUSBERGEN (Mittel, Nider *et* Ober), trois viill., le dern., ch.-l. de cant.; arrond. et à 1 l. et dem. de *Strasbourg*, B.-Rhin (Alsace).

HAUSEN OU HAUSACH, bourg du gr.-d. de Bade, sur la Kinsig : 900 hab. A 10 l. S. E. de Strasbourg. — Autre dans la princip. de Hohenzollern : 1,300 h. A 3 l. S. q. E. de Sigmaringen. Vill. du cerc. du Haut-Mein (Bav.) ; avec une manufact. de porcelaine.

HAUSEN (Mittel), *Saverne*, B.-Rhin (Alsace).

—, *Colmar*, H.-Rhin (Alsace).

HAUSGAUEN, *Altkirch*, H.-Rhin (Alsace).

HAUSRUCKVIERTEL, cerc. de la H.-Autr., formé en part. de l'anc. quartier de Haus, entre le Danube, le cerc. de Traun et la Bav. : 30 l. et dem. carr. de superf. : 109,000 hab. Cap., Lintz.

HAUSSEN, b. du baill. de Brackenheim (Wurtemberg) : 1,000 hab.

HAUSSEPIED, *Mantes*, Seine-et-Oise (Mantois).

HAUSSEZ, *Forges*, Seine-Inf. (Normandie).

HAUSSIGNEMONT, *Vitry-le-Français*, Marne (Champagne).

HAUSSIMONT, *Fère Champenoise*, *id.* (Champ.).

HAUSSONVILLE, *Nancy*, Meurthe (Lorraine). Anc. baronnie.

HAUSSY, *Cambray*, Nord (Cambrésis).

HAUTAGET, *Montrejeau* (*H.-Gar.*), H.-Pyrénées (Comminge).

HAUTAIN-LE-MONT ET HAUTAIN-LE-VAL, c. de la prov. de Brabant (Belg.), à 3 q. de l. de Genappe et 1 l. 1 q. de Nivelles. 900 hab.

HAUT-CROIX, c. de la prov. de Brabant (Belg.), à 1 l. d'Hérinnes et 4 de Nivelles. 972 hab.

HAUT-BELLAIN. Voy. BAS-BELLAIN.

HAUT-CHARAGE. Voy. BAS-CHARAGE.

HAUTECLOQUE, *St.-Pol-sur-Ternoise*, Pas-de-Calais (Artois).

HAUTECOTTE, *Frévent* (Artois).

HAUTECOURT, *Bourg*, Ain (Bresse).

—, *Lons-le-Saulnier*, Jura (Fr.-Comté).

—, *Etain*, Meuse (Barrois).

—, *Varennes-en-Argonne*, Meuse (Champagne).

HAUTEFAGE, *Argentac*, Corrèze (Limousin).

HAUTEFAYE, *Nontron*, Dordogne (Périgord).

HAUTEFEUILLE, vill. de la Brie (Seine-et-Marne), arrondiss. de Coulommiers, entre la forêt de *Crécy* et celle du *Buisson de Malvoisine* : env. 100 habit. Briqueterie : chât. *des Tournelles*, remarq. par son antiquité. A 11 l. E. de Paris, 2 et dem. de Rozoy (*Faremoutier*).

HAUTEFEUILLE, *Auxerre*, Yonne (Bourg.); avec un chât : anc. comté.

HAUTEFOND, *Paray-le-Monial*, Saône-et-Loire (Bourgogne).

HAUTEFONTAINE, *Compiègne*, Oise (Ile-de-Fr.).

—, anc. abb. de bernardins, *St.-Dizier*, H.-Marne (Champagne).

HAUTEFORT, ch.-l. de cant., *Exideuil*, Dordogne (Périgord) : 2,000 hab. Arrond. et à 8 l. E. de Périgueux.

HAUTE-ILE, vill. du Vexin (Seine-et-Oise), arr. de Mantes, près de la Seine, et sur le penchant d'un long rang de rochers dans l'un desquels l'église est construite. Pop., y compris le ham. de *Chantemerle*, env. 200 hab.; reste d'un vieux chât. où Boileau venait souvent visiter son oncle Donjois, greff. en chef du parlem. de Paris. A 15 l. S. O. de cette v., 3 de Magny (*Bonnières*).

HAUTE-MAISON (la), vill. de la Brie (Seine-et-Marne, arr. de Meaux, anc. seign., avec haute, moy. et basse justice. Populat., y comp. les ham. de *la Grande-Rue*, *l'Epineuse*, *Maison-Rouge*, *la Loge-Artus*, envir. 300 habit. Fromages renomm. : chât., bois et étangs, belles plantat. de pommiers. A 12 l. E. de Paris, 1 l. et dem. de *Crecy*.

HAUTE-MAISON (la), *Banlieue de Paris*, Seine-et-Oise (Ile-de-France).

—, *Rambouillet*, Seine-et-Oise (Ile-de-France).

HAUTEMINIÈRE, *Dourdan*, Seine-et-Oise (Hurepoix).

HAUTE-PIERRE, *Ornans*, Doubs (Fr.-Comté).

HAUTÉPINE, *Grandvilliers*, Oise (Beauvoisis).

HAUTERIVE. Voy. AUTERIVE.

HAUTERIVE, *Pontarlier*, Doubs (Fr.-Comté).

—, *Ste.-Livrade*, Lot-et-Gar. (Agénois).

—, *Metz*, Moselle (Pays-Messin).

—, *Alençon*, Orne (Normandie).

—, *Orthès*, B.-Pyrén. (Béarn).

—, *Rioz*, H.-Saône (Fr.-Comté).

—, *Limours*, Seine-et-Oise (Ile-de-Fr.).

—, *Castres*, Tarn (Languedoc).

—, *Auxerre*, Yonne (Bourgogne).

— la-Ferté, *Varennes-sur-Allier*, Allier (Bourbonnais).

—le-Bourgeois, *Châteauneuf-en-Thimerais*, Eure-et-Loir (Beauce).

HAUTEROCHE, *Flavigny*, Côte-d'Or (Bourg.).

HAUTE-SERRE, *Moissac*, Tarn-et-Gar. (Quercy).

HAUTES-MAISONS (les), *Lagny*, Seine-et-Marne (Brie).

HAUTEVELLE, *Luxeuil*, Haute-Saône (Franche-Comté).

HAUTEVESNE, *Gandelu*, Aisne (Brie).

HAUTEVIGNES, *Tonneins*, Lot-et-Garonne (Agénois).

HAUTEVILLE, chef-lieu de canton, Ain (Bugey); arrondissement et à 6 l. N. q. O. de Belley, 3 de *St.-Rambert*.

HAUTEVILLE, *Guise*, Aisne (Picardie).

—, *Rethel*, Ardennes (Champagne).

—, *Dijon*, Côte-d'Or (Bourgogne).

—, *Valognes*, Manche (Normandie).

—, *Vitry-le-Français*, Marne (Champagne).

—, *Château-Vilain*, H.-Marne (id.).

—, *Arras*, Pas-de-Calais (Artois).

— la-Charmoise (la), vill. de l'Ile-de-Fr. (Seine-et-Oise), arrondissement de Mantes : env. 250 habit. avec le hameau de l'*Epinette*. Grains, bruyères et broussailles ; à 15 l. un q. de Paris, 2 l. un q. S. de *Houdan*.

HAUTEVILLE-LE-GUICHARD, *Coutances*, Manche (Norm.). Patrie des fils de Tancrède, qui conquirent le roy. de Naples au 11e siècle.

HAUTEVILLE-PRÈS-LA-MER, *Coutances*, Manche (Normandie).

HAUT-FAYS, commune de la pr. de Luxembourg (Belg.), à 2 l. de Wellin, et 6, 3 q. de Neufchâteau. 804 hab.

HAUTHA, v. d'Arabie, province et à 20 lieues de Jemama.

HAUTIERS (les), *Pontoise*, Seine-et-Oise (Vexin-Français).

HAUTION, *Vervins*, Aisne (Picardie). Fabrique de toiles.

HAUT-ITTRE, commune de la province de Brabant (Belgiq.), à 1 l. et dem. de Nivelles. 543 habitants.

HAUT-LE-WASTIA, commune de la province de Namur (Belg.), à 1 l. et dem. de Dinant. 230 habitants.

Digitized by Google

HAUTLIEU, *Avesnes*, Nord (Hainaut).

HAUTMÉNIL, *Auxy-le-Château*, Pas-de-Calais (Artois).

HAUTMOITIERS, *Montebourg*, Manche (Norm.).

HAUTMONT (le), *Montlieu*, Charente-Inférieure (Saintonge).

—, *Maubeuge*, Nord (Hainaut). Verrer. de bouteilles.

HAUTOI, *Pont-à-Mousson*, Meurthe (Lorraine). Ancien marquisat.

HAUTOT-L'AUVRAY, *Doudeville*, Seine-Infér. (Normandie).

—le-Vatois, *Fauville*, id.

—sur-Seine, *Rouen*, id.

—St.-Sulpice, *Doudeville*, Seine-Infér. (Norm.). Fabr. de siamoises.

HAUTPOUL, *Mazamet*, Tarn (Languedoc) : 3,050 hab.

—Felines, *Azille* (*Aude*), Hérault (Lang.).

HAUTRAGE, commune de la province de Hainaut (Belg.), à 1 lieue de Boussu, et 2 et demie de Mons. 1,212 hab.

HAUTVILLERS, *Chevreuse*, Seine-et-Oise (Hurepoix).

—, *Abbeville*, Somme (Picardie).

—St.-Hilaire (*Altinvillare*), *Epernay*, Marne (Champagne); à 1 l. N. O. d'Ay, 1,000 habitants. Récolte et commerce d'excellents vins : anc. abb. de Bénédictins.

HAUVILLE-EN-ROMOIS, *Bourgachard*, Eure (Normandie).

HAUWAERT, commune de la province de Brabant (Belg.), à 1 l. d'Aerschot, et 2 et dem. de Louvain. 857 hab.

HAUX, *Castres*, Gironde (Guienne).

—, *Mauléon*, B.-Pyrén. (Gascogne).

HAUZA, v. d'Abyssinie, sur une mont.; entrepôt de comm. entre Masuah et Gondar : hab. marchands mahométans.

HAUZENBERG, b. de Bav. (Allem.), cerc. du Bas-Danube; à 2 l. N. E. de Passaw.

HAVA, v. sur la côte mérid. de l'île de Céram (mer des Indes). Lat. S. 3. 18. l. E. 127. 28.

HAVAI, commune de la province de Hainaut (Belg.), à 2 l. de Pâturages, et 2 un quart de Mons. 761 hab.

HAVANE (la), *Havana*, appelée aussi *San-Christoval-de-la-Havana*, cap. de l'île de Cuba (Antilles), sur la côte sept.; à l'emb. de la Lagida; bien fortifiée et renfermant une citadelle où réside le gouverneur espagnol. Des milliers de vaisseaux peuvent se tenir à l'abri dans son port, le plus sûr de l'univers, mais qui se comble tous les jours, n'ayant plus aujourd. que 17 pieds de profond., au lieu de 24 qu'il avait en 1814 : entrée étr., garnie de batteries. Dans la ville, rues peu larges, sans pavés et très-sales; maisons basses, croisées sans vitres : de 25 à 36,000 habit. Egl. nombr., hospices, lazaret; chantier de constr. comm. consid. d'import. et d'exportat., ces dernières consistant surtout en sucre, cire et café. Visit. par tous les vaiss. marchands de la côte orient. de l'Amérique espagnole. Prise par les Français en 1536, par les Anglais en 1762; rendue aux Espagnols en 1765 : bien déchue depuis l'émancipation des colonies Espagnoles. A 150 l. N. O. de S.-Yago. Lat. N. 23. 12. l. O. 84. 34.

HAVANGE, *Thionville*, Moselle (Lorr.).

HAVANOUR, district du Mysore (Ind.); aux Mahrattes.

HAVANT, b. du c. de Hants (Angl.) : 1,850 habit. A 2 l. de Portsmouth.

HAVEL (le), *Havela*, rivière d'Allemagne; so. au d. de Mecklenbourg, dans un lac; reçoit des rivières considérables; embouchure à l'Elbe, vis-à-vis des Werden.

HAVELANGE, c. de la prov. de Namur (Belg.), à 5 l. et dem. de Dinant. 781 hab.

HAVELBERG, *Havelberga*, pet. v. de la rég. de Potsdam (Prusse), dans une île formée par le Havel, et près du confl. de l'Elbe avec cette rivière : 4,000 habitants. Superbe cathédrale; raffinerie de sucre, chantier de constr.; commerce en bois. A 22 l. N. O. de Berlin.

HAVELOHR, b. du cerc. du B.-Mein (Bav.); 1,100 hab. Près de Rohenfels.

HAVELU, village de l'Ile-de-France (Eure-et-Loir), arrondissement de Dreux : environ 100 hab.; chât. A 14 l. 1 q. de Paris, 1 l. 1 q. O. de *Houdan* (Seine-et-Oise).

HAVELUY, *Bouchain*, Nord (Hainaut).

HAVERFORT-WEST, ancienne v. du pays de Galles (Angl.), sur le Dongledye, dans le c. et à 8 l. N. de Pembrocke : 5,000 habitants. Commerce assez considérable. Lat. N. 51. 50. l. O. 7. 20. Un député au parlement.

HAVERHILL, pet. v. du New-Hampshire (Et.-Un.) : 5,000 habitants. A 39 lieues N. O. de Portsmouth.— Autre en Massachusetts, sur la Merrimack; à 10 l. N. O. de Boston.

HAVERILL, v. d'Angl., sur les limites des c. de Suffolk et d'Essex; à env. 20 l. N. N. E. de Londres. Fabr. de toiles à carreaux, cotonnades, etc.

HAVERNAS, *Doulens*, Somme (Picardie).

HAVERSHAM, b. du c. de Buckingham (Anglet.), près de Stony.

HAVERSTRAW, v. de l'état et à 11 l. N. de New-York (États-Unis).

HAVESKERQUE, *St.-Venant* (*Pas-de-Calais*), Nord (Flandre).

HAVINES, c. de la pr. de Hainaut (Belg.), à 1 l. un q. de Tournai. 1,279 hab.

HAVLEHOF, *Bitche*, Moselle (Lorraine).

HAVRÉ, c. de la pr. de Hainaut (Belg.), à 1 l. et dem. de Mons. 1,852 hab.

HAVRE-DE-GRACE (le) ou **LE HAVRE**, *Carocotinum*, *Franciscopolis*, *Portus Gratiæ*, grande et belle v. de Normandie (Seine-Infér.), à l'embouchure de la Seine; fondée par Louis XII, fortifiée par François I. La citadelle bâtie aux frais du cardinal de Richelieu, et dont le front commandait la ville, a été convertie en un simple quartier militaire, avec un p. et un arsenal pour la marine. Préfecture marit., chef-l. de s.-préf., d'arrondissement et de canton; tribunal de prem. inst. et de commerce, 11 chambres d'assurance, entrepôt réel, entrep. de sel; bourse et chambre de commerce; consulat des puissances étrangères; école de navigation, collége communal, biblioth., théâtre; rel. et bur. de p. : 30,000 habit. Le port, où les vaiss. peuvent entrer presque de tous les vents, conserve son plein pendant 2 ou 3 heures à chaque marée. Manufacture de vitriol, faïencerie, tabacs, amidon; taillanderie, tuileries, briqueteries; fabr. de broderies; raffin. de sucre; commerce d'importation et d'exportation avec toutes les parties du monde connu; pêche du hareng et de la baleine; corderies de la marine et du commerce; imprimerie, papeterie, librairie; bagne, chantier de construction. Patrie de Scudéry, de Bernardin de St.-Pierre, et de Mme de La Fayette. L'arrondissement est divisé en 9 cantons et 126 communes. Etablissement de la marée du port, 9 heures 15 minutes. A 18 l. N. de Rouen. 53 N. de Paris. Lat. N. 49. 29. l. O. 13. 37.

HAVRE (le), v. et p. du Maryland (Et.-Unis), sur la Susquehannah; à 12 l. N. E. de Baltimore.—P. sur

Digitized by Google

la côte E. de Terre-Neuve. — *du Sud* (le), p. sur la côte mérid. du Spitzberg, où se rendent les Hollandais pour la pêche de la baleine. — (*Ile du*), une des îles Bahama, près de la pointe N. de l'île d'Alabaster.

HAVRINCOURT, *Cambray* (*Nord*), Pas-de-Calais (Artois). Ancien marquisat.

HAVY, *Mézières*, Ardennes (Champagne).

HAWICK, b. du c. de Roxburg (Ecosse), sur le Tiviot; à 5 l. S. O. de Kelso.

HAWKURT, vill. du c. de Kent (Angl.); patrie de Lardner.

HAWSKHEAD, b. d'Angl.; c. et à 8 l. de Lancaster.

HAY, b. d'Angl.; c. et à 5 l. de Brecknock.

HAYANGE, *Thionville*, Moselle (Lorraine). Forges, fonderies et platineries.

HAYDON-BRIDGE, b. du comté de Northumberland (Angl.), sur la Tyne; 1,400 habitants. A 2 l. O. d'Exham.

HAYE (la), *Lions-la-Forêt*, Eure (Norm.). Papeterie.

— (la-Grande), *Rugles*, Eure (Normandie).

— (la-Petite), *id.*, id.

— (la), *Houdan* (*Seine-et-Oise*), Eure-et-Loir (Ile-de-France).

—, *Metz*, Moselle (Lorraine).

—, *Sées*, Orne (Normandie).

—, *Meulan*, Seine-et-Oise (Ile-de-France).

—, *Bains*, Vosges (Lorraine).

— Aubrée (la), *Bourgachard*, Eure (Normandie).

— aux-Vaches (la), *Rambouillet*, Seine-et-Oise (Ile-de-France).

— Bellefond (la), *Thorigny*, Manche (Normandie).

— Comtesse (la), *Coutances*, id.

— de-Béranville (la), *Bonnières*, Seine-et-Oise (Mantois).

— de-Calleville (la), *Brionne*, Eure (Normandie).

— d'Ectot *ou* d'Hectot (la), *Valognes*, Manche (Normandie). Eaux minérales.

— de-Routot (la), *Bourgachard*, Eure (Norm.).

— des-Allemands (la), *Blamont*, Meurthe (Lorr.).

— Descartes (la), *Haga*, pet. v. de Touraine (Indre-et-Loire), sur la Creuse; ch.-l. de cant.; bur. de poste : 4,500 hab. Patr. de Descartes. Arr. et à 4 l. de Châtellerault, 75 S. O. de Paris. Anc. baronnie.

HAYE-DU-PUITS (la), ch.-l. de cant., Manche (Norm.); arr. et à 6 l. N. q. O. de Coutances. 5 de *Périers*. Comm. en blé et en fruits : 1,900 habit. Anc. baronnie.

HAYE-DU-TEIL (la), *Neufbourg*, Eure (Norm.).

— en-Lions (la), *Lions-la-Forêt* (*Eure*), Seine-Inf. (Normandie).

— Forges (la), *Montfort-l'Amaury*, Seine-et-Oise (Ile-de France).

— Fouassière (la), *Nantes*, Loire-Inf. (Bret.) : 700 habitants.

— le-Comte (la), *Louviers*, Eure (Normandie).

— Malherbe (la), *id.* id.

— Meix (la), *St.-Mihiel*, Meuse (Barrois).

— Montaize (la), *Rosny-sur-Seine*, Seine-et-Oise (Ile-de-France).

— Paynel (la), b. de Normandie (Manche); ch.-l. de cant.; bur. de p., 900 hab. Arrondiss. et à 3 l. N. d'Avranches, 95 O. de Paris.

HAYE-PICQUENOT (la), *Balleroy*, Calvados (Normandie).

HAYE (la), en allemand *Haag*, en hollandais *S'Gravenhage*, *Haga-Comitis*, v. de Holl., ch.-l. du gouv. et de la prov. de la Holl. mérid., 12 l. S. O. d'Amsterdam, par 52° 4′ 50″ de lat. N., et 1° 58′ 52″ de long. E.; siége des états-généraux, de tribunaux de 1re inst. et de comm., et d'un grand nombre d'établissements administratifs. Cette ville, bien bâtie et dont les rues sont droites et pavées en briques, a pour principaux édifices : le vieux palais où se trouve la bibliothèque, le musée et le cabinet d'antiquités; le palais neuf, bâti par Guillaume III, l'hôtel-de-v., l'église St.-Jacob et la halle aux blés; on y compte un grand nombre d'institutions scientifiques et de bienfaisance. Cette ville, qui est le séjour de la cour, des nobles et des gens riches, est à peu près nulle sous le rapport de l'industrie : la branche la plus importante de son commerce est la librairie; elle a en outre une fonderie de canons et une manufact. de porcelaine. Elle a donné naissance à Ruysch, célèbre naturaliste; à Huyghens, astronome; à Guillaume III, roi d'Angleterre; et au poète Jean Second. 44,000 h. Les envir. sont embellis par des jardins et des maisons de plaisance. A 1 l. est le bois de La Haye, parfaitement entretenu, et qui offre une promenade agréable. C'est là qu'est située la jolie maison royale de plaisance d'Orangenzaal, où l'on trouve une belle galerie de tableaux, et dont les jardins sont dessinés avec art. Au N. O. de La Haye, une superbe avenue de beaux arbres conduit au pet. vill. de Scheveningen, sur le bord de la mer : c'est un lieu de divertissement pour les hab. de la ville. L'ouragan de 1825 a un peu endommagé les énormes digues qu'on y a construites, et auxquelles on doit la conservation de La Haye.

La Haye n'était au 9e siècle qu'un hameau, du nom de S'Gravenhage, où les comtes de Holl. avaient un rendez-vous de chasse. En 1250, Guillaume II y fit bâtir un palais, qui ne fut achevé que sous Florent V; depuis cette ville a toujours été le siége du gouv. de la Holl. En 1528, elle fut pillée par Maerten van Rossum, et dans la suite plus. fois occupée par les Espagnols. Lorsque Napoléon érigea la Hollande en royaume, le gouv. fut transféré à Amsterdam, ce qui occasionna à La Haye de grandes pertes qu'elle n'a commencé à réparer que depuis le retour de la maison d'Orange, en 1813.

HAYES (les), *Laon*, Aisne (Laonnais).

—, *Montoire*, Loir-et-Cher (Vendomois).

—, *Condrieu*, Rhône (Lyonnais).

—, *Houdan*, Seine-et-Oise (Ile-de-France).

HAYES (les), île et fort de la baie d'Hudson (Amér. sept.). Lat. N. 57. 10. l. O. 95. 20. — Riv. de la Guadeloupe (Antill.); emb. dans la mer, entre la riv. de St.-Pierre et la mont. du Gros-Morne.

HAYEVILLE (la), *St.-Mihiel*, Meuse (Barrois).

HAYGER, b. du d. de Nassau (Allem.) : sur la Dill; 1,500 hab. A 4 l. S. E. de Siegen.

HAYLE, vill. et f. du c. de Cornouailles (Angl.); mines de cuivre considérables.

HAYLSAM, b. du c. de Sussex (Angl.); à 20 l. S. E. de Londres.

HAYNE, fort du Kentucky (Et.-Unis), sur le Green, à 10 l. O. de celui de Craig.

HAYNEWALDE, b. de la rég. de Liegnitz (Prusse), près de Zittau : 1,500 hab.

HAYNICHEN, pet. v. de Misnie, sur la Strignitz; 2,400 hab. Patr. du poète Gellert. A 10 l. O. de Dresde.

HAYWOOD, f. de l'île de la Barbade (Antilles).

HAZAMBOURG, *Sarrewerden* (*Bas-Rhin*), Moselle (Lorraine).

HAZARASP, v. d'Asie, dans le Khouaresm, sur la rive g. du Gihon. Lat. N. 34. 25. l. E. 60. 30.

HAZARI-BANG, v. du Bahar (Ind.), sur la route de Calcutta à Benarès. Lat. N. 23. 58. l. E. 83.

HAZEBROUCK, *Hazebroca*, v. de la Flandre fr. (Nord), sur la Borre, avec un canal qui communique

Digitized by Google

à la Lys; ch.-l. de s.-préf., d'arr. et de cant.; trib. de prem. inst., s.-inspect. forest., collége communal; rel. et bur. de poste, 7,800 hab. Comm. en toiles, fil, beurre, coton, laines, dentelles; fabr. de savon blanc, serges, velours, etc.; imprim., libr., chapellerie, faïencerie, poterie, tannerie. Foires de 3 j., le 11 juin, et de 9 j. le 25 octobre : laines, beurre, bestiaux. L'arrondissement est divisé en 7 cantons et 55 communes. A 4 l. E. de St.-Omer, 9 O. q. N. de Lille, 69 N. de Paris. Lat. N. 50. 43. l. E. 0. 17.

HAZENCOURT, *Bouchain*, Nord (Hainaut).

HAZERATNAGUR, v. du Delhi (Ind.), sur la Ramgonga. Lat. N. 29. 8. l. E. 76. 35.

HAZERSWOUDE, gr. b. de la S.-Holl. : 2,200 hab. Fabr. de gaze.

HAZIR, v. du Kourdistan (Turq. Asiat.), au confl. de l'Aras et de la riv. de son nom; à 13 l. S. O. d'Erbil.

HAZZWALD (le), ou **FORÊT HERCYNIENNE**. Voy. **HARTZ** (le).

HEA, *Hoa*, pet. prov. occid. de l'emp. de Maroc (Afr.), sur l'Atlant. Pays de mont., où l'on voit quantité de troupeaux de chèvres et d'ânes; produit de l'orge, beauc. de miel. Hab. mahomét., robustes et jaloux. Mogador, cap.

HÉAN, v. du Tunkin (Asie), cap. de la prov. de son nom; à 16 l. de Kecho. Les Français y avaient un comptoir.

HÉANT (St.-), ch.-l. de cant.; arr. et à 2 l. N. de *St.-Etienne*, Loire (Forez) : 2,700 hab. Fabr. de peignes.

HÉATON ou HÉADON, anc. v. du c. d'York (Angl.), sur l'Humber; à 16 l. S. E. de Kingston, 3 E. de Hull.

HEAUME (le), vill. du Vexin-Fr. (Seine-et-Oise), arr. de Pontoise : env. 150 habit. Grains et bois. A 10 l. 3 quarts N. O. de Paris, 3 quarts N. de Marines (*Pontoise*).

HEAUVILLE, *Cherbourg*, Manche (Norm.).

HEAVITREE, vill. du c. de Devon (Angl.), lieu d'exécution : 1,100 hab. A une demi-l. d'Exeter.

HEBECOURT, *Gisors*, Eure (Normandie).

—, rel. de p, *Péronne*, Somme (Picardie).

HÉBÉCREVON, *Saint-Lô*, Manche (Norm.). Font. minérale.

HEBERGERIE (la), *Versailles*, Seine-et-Oise (Ile-de-France).

HÉBERTOT, *Pont-l'Évêque*, Calvados (Norm.).

HEBERVILLE, *St.-Vallery-en-Caux*, Seine-Inférr. (Normandie).

HEBLING, *Bouzonville*, Moselle (Lorraine).

* **HÉBREUX, ISRAÉLITES, JUIFS**, nat. cél. de l'Asie, dans la Palestine; issue d'Abraham; choisie de Dieu pour conserver, au milieu des ténèbres universelles, le dépôt des saintes vérités, et destinée à voir naître dans son sein le Messie, qu'elle ne voulut pas reconnaître. Les Juifs ont toujours conservé avec un respect religieux leur livre sacré, appelé Bible, dans lequel, outre la loi qu'ils reçurent de Dieu même, sont consignées leur histoire et leurs prophéties. Disséminés depuis 18 siècles sur toute la surface du globe, ils continuent à former un pp. distinct au mil. des nations.

HÉBRIDES ou WESTERNES, *Ebudæ*, groupe d'îles sur la côte occ. de l'Ecosse, entre les 55. 22. et 58. 35. de latit. N.; s'étendent l'espace de 74 l., et varient dans leur largeur de 4 à 12 l. : au nombre d'environ 300, dont 86 habitées par une populat. de 70,000 indiv., lesq. ressemblent aux montagnards écossais par les mœurs, le costume et le langage. Dépendent en partie du c. d'Inverness, et en partie de celui de Ross. Les princip. sont Skye S.-Kilda, Lewis, Benbecula, Harris, Ust, Cannay, Barra, Staffa, Mull, Jura, Islay, etc. Grand comm. de duvet; antiquités et curiosités natur.; mines de fer, plomb et argent. D'abord habitées par les Pictes, qui y conservèrent leur indépend. jusqu'au 8e siècle, tombées ensuite au pouvoir des Danois et des Norwégiens, enfin soumises par Jacques V d'Ecosse en 1536. — (*Nouv.*-), groupe d'îles de la mer du Sud, vues par Quiros en 1606, visitées par Bougainville en 1768, et par Cook, en 1773; au nombre de 21, s'étendent l'espace de 125 l. entre les 14. 29. et 20. 4. de lat. S., et les 165. 21. et 168 de long. E. Sol riche, prod. en abond. figuiers, muscadiers, orangers, cocotiers, bananiers, arbres à pain et cannes à sucre; seuls quadrupèdes, le rat, le cochon et la chèvre. Habit. sauvages et agricult., extrêmement laids, industrieux et hospitaliers; ont pour armes la massue, la lance, l'arc et les flèches. Iles princip, Mallicolo, Tanna, St.-Barthélemy, Aurore, la Pentecôte, Erromanga, l'Ile des Lépreux, le Monument.

* **HÉBRON ou KIRIATH-ARBA**, v. de Judée, appelée par les Arabes *Cabr-Ibrahim* (Tombeau-d'Abraham). Voy. **HARROUN**.

* **HEBRUS**, fl. de la Thrace; so. au mont Hæmus, passait à Adrianopolis, emb. dans la mer Egée; auj. le *Maritza*.

HÉBUTERNE, *Bapaume*, Pas-de-Calais (Artois).

* **HECATOMPOLIS**, Candie.

* **HECATOMPYLOS**, v. de Médie, dans la Parthiène, à l'E. des Pylæ Caspiæ; devint la cap. des Parthes : auj. *Damghan*.

* **HÉCATONÈSES** (îles), vingt pet. îles de la mer Egée, entre celle de Lesbos et le continent de l'As. Min.; auj. les *Iles des Souris*.

HECHES, *Tarbes*, H.-Pyrén. (Bigorre).

HECHETTES, *id.*, id.

HECHINGEN, *Echinga*, pet. v. d'Allem., cap. de la princip. de Hohenzollern-Hechingen, sur la Starzel : 2,600 habit. Manuf. de lainages. A 12 l. S. de Stuttgard. Sur une hauteur, au voisinage, vieux chât. de Hohenzollern, ancienne résid. des comtes de ce nom.

HECHIZERO, riv. du Quito; emb. à la Morona.

HECHTEL, c. de la prov. de Limbourg (Belg.), à 1 l. et dem. de Peer, et 4 l. 1 quart de Hasselt. 815 habitants.

HECKEN, *Belfort*, H.-Rhin (Alsace).

HECKENBRANSBACH, *Puttelange*, Moselle (Lorraine).

HECKERSHAUSEN, pet. v. des États-Pruss.; à 1 l. O. de Cassel.

HECKLING, *Bouzonville*, Moselle (Lorraine).

HÉCLA (le mont), célèb. volcan, sur la côte mér. de l'Islande : 5,328 pi. (ou 1,013 mèt.) au-dessus du niv. de la mer. Seize gr. érupt. depuis 1104 jusqu'à celle de 1695; paraît presque éteint auj. Lat. N. 65. 48. l. O. 29. 15.

HECLES, *Aumale* (*Seine-Inférieure*), Oise (Normandie).

HECMANVILLE, *Brionne*, Eure (Normandie).

HECOURT, *Pacy-sur-Eure*, id.

—, *Songeons*, Oise (Beauvoisis).

HECQ, *Le Quesnoy*, Nord (Hainaut).

HECSTAEDT, pet. v. du c. de Mansfeld, sur la Wipper (Allem.); à 3 l. N. d'Eisleben.

HECTOT (le Grand), *Montreuil-l'Argilé*, Eure (Normandie).

HÉDAUVILLE, *Albert*, Somme (Picardie).

HEDDINGE, pet. v. de l'Ile de Séeland (Dan.), sur le Sund; à 8 l. S. O. de Copenhague.

HÉDÉ, pet. v. de Bretagne (Ille-et-Vilaine); ch.-l. de cant., rel. et bur. de p., 1,000 habitants. Fabr.

Digitized by Google

de toiles; vestig. d'un vieux château, jadis forter. import., étang poissonn. au territ., eaux minérales. Arr. et à 4 l. N. O. de Rennes, 92 O. S. de Paris.

HEDEL, gr. vill. de la Gueldre (Holl.). 800 hab.

HEDELFINGEN, gr. vill. du Wurtemberg, sur le Necker : 1,000 habitants.

HEDEMARK, cant. très-floriss. de la Norwège, dans le N. du gouv. d'Aggerhuus : beaucoup de vill., point de ville.

HEDEMORA, pet. v. de la Dalécarlie (Suède), sur le lac d'Hofra : 900 habit. Fabr. de poudre à canon. Au S. E. de Kopersberg et à 22 l. N. O. d'Upsal.

HEDEMUNDEN, b. du royaume de Hanovre, sur la Werra : 900 hab. A 2 l. S. E. de Minden.

HEDERABAD. Voy. BAGNAGUR.

HEDGEMAN, pet. v. de la Virginie (États-Unis); à 9 l. O. S. O. de Washington. — Riv. du même pays, se joint au Robinson à Falmouth et forme le Rappahannock.

HÉDIC, pet. île au S. de la Bretagne (Morbihan) et à l'E. de la pointe Loc-Maria (*Auray*). Il y a un canal large et facile entre Hédic et Belle-Isle. Lat. N. 47. 20. l. O. 5. 11.

HÉDICOURT, *Amiens*, Somme (Picardie).

HÉDON, bourg du c. d'York (Angl.), à l'emb. de l'Humber : 800 habit. A 3 l. E. de Hull. Deux dép. au parlement.

HÉDOUVILLE, vill. de l'Ile-de-Fr. (Seine-et-Oise), arr. de Pontoise : envir. 300 habitants, y compris *la Tour-du-Lay*, anc. prieuré de l'ordre de Malte. A 9 l. N. de Paris, 1 et dem. de l'Ile-Adam (*Chambly*, Oise).

HÉDRA, pet. v. des États-de-Tunis (Afr.); l'anc. *Ammedera*.

HEDSJAS OU HEDJAS, une des gr. divis. territ. de l'Arabie moderne; consiste en une vaste plaine d'une larg. très-inégale, bornée O. par la mer Rouge, E. par le Nedjed-el-Ared, N. par le mont Sinaï, S. par l'Yémen. Pays sablonn. et aride, excepté vers les mont. où l'on trouve d'excell. fruits et autres product., parmi lesq. le fam. baume de la Mecque. Scheiks indép., surtout dans les hautes terres. V. princip. Médine, Yambo, La Mecque, Jidda.

HEEL-EN-PANHEEL, c. de la prov. de Limbourg (Belg.), à 1 l. un q. de Ruremonde. 792 habit.

HEELEN-BOSCH, c. de la prov. de Brabant (Belg.), à une dem.-l. de Léau, et 5 l. de Louvain. 165 habitants.

HEEMSTEDE, grande vill. de la S.-Holl. à 1 lieue d'Haarlem.

HEEPEN, vill. de Prusse; rég. et à 9 l. S. S. O. de Minden : 1,400 habitants.

HEER, c. de la prov. de Namur (Belg.), à 1 lieue 3 q. de Beauraing, et 3 de Dinant. 432 habitants.

HEERDE, gr. vill. de la Gueldre (Holl.), 2,600 hab. A 2 l. S. d'Hattem.

HEER ET KEER, c. de la pr. de Limbourg (Belg.), à une dem.-l. de Maestricht, 1,148 hab.

HEEREUVEN, joli b. de la Frise (Holl.), 1,600 hab. A 7 l. S. E. de Leuwarden.

HEERLEN, b. de la prov. de Limbourg (Belg.), à 4 l. de Maestricht, 4,249 hab.

HEERS, c. de la pr. de Limbourg (Belg), à 1 l. et dem. de Looz, et 4 l. un q. de Hasselt, 817 hab.

HEES, c. de la pr. de Limbourg (Belg.), à 3 q. de l. de Bilsen, et 2 l. 3 q. de Maestricht, 426 hab.

HEESCH, b. du Brab. sept. (Holl.). 1,500 hab. A 7 l. S. S. E. de Bois-le-Duc.

HEESTERT, c. de la pr. de la Flandre occ. (Belg.), à une dem.-l. d'Avelghem, et 2 l. un q. de Courtrai, 2,843 hab.

HEEZE, g. vill. du Brabant sept. (Holl.), 1,500 habitants.

HEFFEN, c. de la pr. d'Anvers (Belg.), à 1 l. de Malines, 898 habitants.

HEFFINGEN, c. de la pr. de Luxembourg (Belg.), à 1 l. 3 q. de Mersch, et 3 l. 3 q. de Luxembourg, 815 hab.

HEGAD, une des îles Soulou (mer des Indes). Lat. N. 6. 7. l. E. 118. 40.

HEGENBACH, vill. et anc. abb. de bernardines en Souabe (Wurtemberg); à 2 l. et dem. E. de Riberach, 6 S. d'Ulm. Son abbesse était princesse de l'empire.

HEGENEY, *Haguenau*, B.-Rhin (Alsace).

HEGENHEIM, *Huningue*, H.-Rhin (Alsace).

HEGVILLIERS, *Rambouillet*, Seine-et-Oise (Ile-de-France).

HEIBAR, pet. v. du Guipuscoa (Esp.). Fabr. d'armes blanches. — Vill. du Holstein (Dan.) : 2,400 h. A 2 l. de Meldorp.

HEID, c. de la pr. de Luxembourg (Belg.), à 1 l. et dem. de Durbui, et 4 l. et dem. de Marche.

HEIDECK, pet. v. du cerc. du Necker (Bav.) : 800 hab. Entre Ulm et Donawert.

HEIDEKER-SEE, lac dans les cant. de Lucerne et d'Argovie (Suisse) : une l. et dem. de long, une dem.-l. de large.

HEIDELBERG, *Hedelberga*, *Heilicobruna*, ville d'Allem., anc. cap. du Bas-Palatinat du Rhin, sur le Necker (gr.-d. de Bade) : 10,000 hab. Univ. célèb., fondée en 1386, et qui compte encore de 5 à 600 étudiants. Manuf. peu consid. de lainages, cotonnades, bas de soie, papiers et tapis : anc. chât. de l'électeur, sur une colline, près de la v., à laquelle il porta un coup mortel en transférant sa résidence à Manheim; tonne fam., cerclée de cuivre, contenant 800 muids de vin; a succédé à celle que les Français avaient vidée et détr. en 1693. Patrie de Gaubius. A 4 l. S. S. E. de Manheim. — Établiss. de frères Moraves dans la Pensylvanie (Et.-Unis), comprend env. 100 maisons. A 13 l. E. q. N. d'Harrisbourg.

HEIDELSHEIM, b. du gr.-d. de Bade, sur la Salzbach : 1,850 hab. A 5 l. S. E. de Philipsbourg.

HEIDENFELD, b. du cerc. du B.-Mein (Bav.); siége provincial : 1,600 hab.

HEIDENHEIM, pet. v. du cerc. de la Jaxt, ch.-l. de baill. (Bav.) : 1,800 hab. A 7 l. S. d'Anspach. — (*Aræ-Flaviæ*), autre, dans le roy. de Wurtemberg, sur la Brentz : 1,900 hab. A 8 l. N. O. d'Ulm.

HEIDERSCHEID, c. de la pr. de Luxembourg (Belg.), à 2 l. un q. de Wiltz, et 2 l. 3 q. de Diekirch, 1,389 habitants.

HEIDERSDORF, gr. vill. de la rég. de Liegnitz (Prusse) : 1,450 habitants.

HEIDINGFELD, pet. v. du cerc. du B.-Mein (Bav.) : 2,000 hab., la plup. juifs. A 2 l. de Wurtzbourg.

HEIDLEICH, lac de la rég. de Breslau (Prusse), à 1 l. O. N. O. de Wohlau.

HEIDOLSHEIM, *Marckolsheim*, B.-Rhin (Alsace).

HEIDWEILER, *Altkirch*, H.-Rhin (Alsace).

HEIGHT-OF-LAND, chaîne de mont. des Et.-Unis, entre le Canada et l'ét. du Maine.

HEILA. Voy. HELLA.

HEILBRONN OU HAILBRON, *Halisium*, belle et forte v. du cerc. du Necker (Wurtemberg), sur le Necker, dans un territ. couv. de vignobles : 7,000 hab. Riche académ., biblioth. publ. : manuf. de draps et chapeaux; comm. en vins et en chanv. Eaux minér.; anc. commanderie de l'ordre Teutonique. A 10 l. N. de Stuttgard.

* **HEILICOBRUNA**, v. de la Germanie, chez les

Alemani, sur le Nicer et à peu de dist. du Rhin; auj. *Heidelberg* (gr.-d. de Bade).

HEILIGE-KREUTZ, b. de la Hongrie; so. minér. à 2 l. d'OEdembourg.

HEILIGENBEIL, pet. v. de Prusse, sur le Jarft : 1,600 hab. Rég. et à 11 l. S. O. de Kœnigsberg. Presque détruit par un incendie en 1807.

HEILIGENBERG, *Molsheim*, B.-Rhin (Alsace).

HEILIGENBLUT, mont. du cerc. de Villach (Carinthie) : 8,600 pi. d'élévation au-dessus de la mer.

HEILIGENHASEA, pet. p. du Holstein (Dan.), sur la Baltique : 1,000 hab. A 16 l. N. q. E. de Lubeck.

HEILIGENHEIM, pet. v. et p. du Holstein (Dan.), vis-à-vis et à 3 l. S. O. de l'île de Femern.

HEILIGENKREUTZ, v. du cerc. de Gorizia (roy. d'Illyrie) : 11,000 hab. — Vill. de la B.-Autr.; avec une abbaye de bernardins, une biblioth., etc. A 8 l. S. de Vienne.—Autre de la Styrie (emp. d'Autr.), sur la Sotla : verrerie.

HEILIGENSTADT, *Heiliginstadium*, v. de Prusse, ch.-l. de cerc., sur la Leine : 3,550 hab. Rég. d'Erfurt.—B. du cerc. du H.-Mein (Bav.); à 4 l. de Bamberg.

HEILIGENSTEIN, *Barr*, B.-Rhin (Alsace).

HEILINGEN, pet. v. de la Souabe, ci-dev. impér. (roy. de Wurtemberg).

HEILLECOURT, *Nancy*, Meurthe (Lorraine).

HEILLES, vill. de l'Ile-de-Fr. (Oise), arr. de Clermont, proche la riv. du *Thérain*. Pop., y compris le ham. de *Mouchy-la-Ville*, environ 500 habit.; moulins à farines et à foulon : chât. de *Morainval*, anc. fief. A 14 l. N. de Paris, 1 l. O. de Mouy (*Noailles*).

HEILLIGENBRUNN, *Bitche*, Moselle (Lorraine).

HEILLY, *Corbie*, Somme (Picardie).

HEILSBERG, *Heisprega*, pet. v. de la rég. et à 14 l. S. de Kœnisgberg (Prusse), sur l'Aller, avec un chât.; anc. résid. de l'évèq. de Warmie : 2,300 habit. Bataille mémor. sous les murs de cette v., entre les Franç. et les Russes, le 10 juin 1807; défaite de ces derniers.

HEILSBRUNN, pet. v. du cerc. de la Rézat (Bav.), près la so. de la Schwabach : 1,000 hab.

HEILTZ-LE-MAURUPT, ch.-l. de cant.; arr. et à 4 l. de *Vitry-le-Français*, Marne (Champagne); 900 hab.

HEILTZ-L'ÉVÈQUE, *Vitry-le-Français*, Marne (Champagne).

— Luthier *ou* le Hullier, *id.*, id.

HEIMENKIRCHEN, gr. vill. de la Bavière : 800 h. A 5 l. N. E. de Bregentz.

HEIMERSHEIM, vill. des Et.-Pruss.; rég. et à 5 l. S. de Cologne : 900 hab.

HEIMERSTORF, *Altkirch*, Ht.-Rhin (Alsace).

HEIMSBRUNN, *Mulhausen*, id.

HEINDONCK, c. de la prov. d'Anvers (Belg.); à 1 l. et dem. de Malines. 517 hab.

HEINERSCHEID ET LIELLER, c. de la prov. de Luxembourg (Belg.); à 1 l. de Clervaux, et 5 l. 1 q. de Diekirch. 974 hab.

HEINHEIM, vill. de Bav., remarq. par les ruines d'une chaussée rom.; à 6 l. S. O. de Ratisbonne.

HEINING, *Bouzonville*, Moselle (Lorraine).

HEININGEN, b. du cerc. du Danube (Wurtemberg) : 1,050 hab.

HEINKENSAND, gr. vill. de Zélande (Holl.); à 7 l. E. de Flessingue.

HEINRICHS, jol. b. de la rég. d'Erfurt, sur l'Hasel : 1,000 hab. Fabr. de quincaillerie. A 3 l. S. E. de Meinungen.

HEINRICHSGRUNN, b. de Bohême; avec des mines d'étain au territ. A 4 l. N. O. d'Elnbogen.

HEINRICHSKIRCHEN, b. de Bohême, près d'Elnbogen. Filat. de coton.

HEINRICHSWALDE, gr. vill. de Prusse, dans la rég. de Reichenbach : 1,000 habit. A 3 l. E. q. N. de Glatz.

HEINSBERG, pet. v. du gr.-d. du B.-Rhin (Prusse), 1,400 hab. Fabr. de draps et de flanelles. Foire de 3 j., le prem. merc. après le j. de St.-François : mercerie, quincaillerie. A 4 l. S. de Ruremonde.

HEINSCH, STOKEM, FREILANGE ET METZERT, c. de la prov. de Luxembourg (Belg.); à 1 l. 1 q. d'Arlon, et 6 l. 1 q. de Luxembourg. 1,330 hab.

HEINSEN, gr. vill. de la princip. de Calemberg (Hanovre), sur le Weser : 1,100 hab. Comm. en bois et en craie. A 4 l. N. de Neufbourg.

HEINSTERT. Voy. NOBRESSART.

HEIPPE, *Verdun-sur-Meuse*, Meuse (Lorr.).

HEIST-OP-DEN-BERGH, c. de la prov. d'Anvers (Belg.); à 3 l. 1 q. de Malines. 6,902 hab.

HEITEREN, *Neufbrisach*, Ht.-Rhin (Alsace).

HEITERSHEIM, pet. v. du gr.-d. de Bade, près de la Forêt-Noire; anc. résid. des chevaliers de St.-Jean : 1,030 hab. A 4 l. S. de Brisach.

HEITHUISEN, c. de la prov. de Limbourg (Belg.); à 2 l. et dem. de Weerdt, et 2 de Ruremonde. 1,295 h.

HEIZE. Voy. BIEZ.

HEKELGEM, c. de la prov. de Brabant (Belg.); à 1 l. d'Assche, et 3 l. 1 q. de Bruxelles. 1,790 hab.

HEL, riv. du Cornwal (Anglet.); emb. au canal St.-George, près de Falmouth.

HELA, pet. pénins. sablonn., sur la côte de la Balt. (Prusse); avec un misér. b. du même nom à son extrém., habité par des pêcheurs. Phare. Rég. de Dantzick.

HELAI, v. du Sinde (Ind.), sur l'Indus. Lat. N. 24. 52.

HELAVERD, *Helaverde*, v. de Perse (Asie).

HELCHIN, c. de la pr. de la Flandre occ. (Belg.); à 2 l. et demie de Courtrai. 1,121 hab.

HELCHTEREN, c. de la pr. de Limbourg (Belg.); à 2 l. de Peer, et 2 l. 3 q. de Hasselt. 704 hab.

HELDBOURG, pet. v. d'All., à 4 l. O. de Cobourg : 900 hab. Chât. fort; brasseries.

HELDEN, c. de la pr. de Limbourg (Belg.); à 1 l. 3 q. de Venloo, et 3 l. 1 q. de Ruremonde. 2,523 hab.

HELDER (le), vill. et fort à la pointe la plus sept. de la Nord-Holl. sur le Mars-Diep. A l'O. est le Lands-Diep, excell. mouillage et l'une des stations de la marine roy.: 2,400 hab. A 9 l. N. d'Alkmaer, 16 N. d'Amsterdam. Endr. remarq. par le combat naval de 1653 où fut tué l'amiral Tromp. Les Angl. le prirent en 1799, l'évacuèrent après avoir été battus par les Franç., et furent obligés d'en rétablir les fortificat. Lat. N. 52. 58. l. E. 2. 26.

HELDERGEM, c. de la pr. de la Flandre or. (Belg.); à 3 q. de l. d'Herzeele, et 4 l. 3 q. d'Audenarde. 991 hab.

HELDRUNGEN, pet. v. et c. de la rég. de Merseburg (Prusse): 1,100 hab. A 6 l. O. de Querfurt.

HÈLE, vill. d'Égypte, près du Nil, présumé sur les ruines d'*Héliopolis*; à 2 l. N. E. du Caire.

* **HELEA**, *Castellamare*, lieu de la Princip.-Citér. (roy. de Naples.)

HÉLÉAN, *Josselin*, Morbihan (Bretagne).

HELEBIE, vill. de la H.-Égypte, sur le Nil; à 2 l. S. O. de Benisuef.

HELEL, v. du Sigilmessa (Afr.), sur le Ghis, à 16 l. N. O. de Sigilmessa.

* **HELENA.** Voy. ELIDERIS.

* **HÉLÈNE**, nom commun à beauc. de lieux de la Grèce.—V. de la Bithynie.—V. de la Palestine.

HÉLÈNE (Ste.-), *Insula Sanctæ Helenæ*, île isolée

de l'Atl., à près de 400 l. de la part. la plus vois. des côtes de l'Afr. mérid.: 4 l. de long, 3 de large, 11 de circonf., 3,000 hab. Accessible par le vent d'E. seulem.; lieu de relâche et de rafraîchissem. des navires, entour. de rochers escarpés de 600 à 1,200 pi. d'élévat.; crue de format. volcanique, quoiqu'on n'y trouve aucune trace de volcan; mont. hautes et froides, couvertes la plupart de verdure et de gr. arbres, part. d'ébéniers et de choux-palmistes; bois rouge, gommiers sur les coteaux; vallées fert. en fruits et excell. légumes; les arbres fruit. à la fois chargés de fleurs, de fruits verts et de fruits mûrs; forêts d'orangers, limoniers, citronniers, etc.; abondance de gibier, oiseaux, volaille et bétail sauvage: air très-sain; point de maladies, ni d'animaux voraces ou venimeux; rats, chenilles, araignées, mouches grosses comme des sauterelles, très incommodes; eau bonne, mais rare, mer poissonn.: env. 8,000 arpents de terre propre à la culture, Découv. par Jean de Noya, Portug., en 1502, le jour de Ste.-Hélène. Les Portugais l'ayant abandonnée, les Holland. s'y établirent, et la quittèrent ensuite pour le Cap-de-Bonne-Espér.; les Angl. s'en saisirent, et aux fortificat. natur. ont ajouté celles de l'art. C'est dans cette île que fut relégué l'Empereur Napoléon en 1815, pour y être gardé à vue, comme prisonnier de la Sainte-Alliance. Cet homme extraordinaire y est mort le 5 mai 1821. On y voit son tombeau, sur le bord solitaire d'une font., dans la vallée de Géranium. Jamestow, cap. Lat. S. 15. 55. l. O. 89. — Ile du Canada, dans le fl. St.-Laurent, vis-à-vis Montréal. — Rade cél. d'Angl., sur la côte sept. de l'île de Wight, vis-à-vis Portsmouth et au N. du p. Bréading. Assez spacieuse pour contenir toute la marine angl.; excell. mouillage. — Pointe sur la côte N. O. d'Irlande. Lat. N. 53. 35. — Pet. île de l'Adriat., près de Venise. — Autre sur la côte mérid. de la Caroline du Sud (Et.-Unis), qui forme avec le contin. américain le détr. du même nom. Lat. N. 32. 25. l. O. 82. 56. — Cap sur la côte du Pérou, au N. de la baie de Guyaquil. Lat. N. 2. 11. l. O. 83. 30. — Autre sur la côte E. de l'Amér. du Sud, à la pointe Nord de la riv. de Camarones. Lat. S. 44. 27. l. O. 67. 45. — Par. ou c. de la Louisiane (Et.-Unis), formé d'une part. de la Floride occ. — Etabl. marit. du Quito (Amér. mérid.), près du cap du même nom. — *du-Lac* (Ste.-), b. de Savoie; à 2 l. S. E. de Chambéry.

HÉLÈNE (Ste-), *Mende*, Lozère (Gévaudan).
—, *Hennebon*, Morbihan (Bretagne).
—, *Buxy*, Saône-et-Loire (Bourgogne).
—, *Fécamp*, Seine-Inférieure (Normandie).
—, *Rembervillers*, Vosges (Lorraine). Forges.
— de-la-Lande (St.-), *Castelnau-de-Médoc*, Gironde (Guienne).
— de-l'Etang (St.-), *St.-Laurent*, id.

HELESMES, *Bouchain*, Nord (Hainaut).
HELETTE, *St.-Palais*, B.-Pyrén. (Béarn).
HELFAUT, *St.-Omer*, Pas-de-Calais (Artois).
HELFEDANGE, *St.-Avold*, Moselle (Lorraine).
HELFENBOURG, chât. f. de la Bohême, réputé imprenable; à 4 l. S. de Piseck.
HELFRANTZKIRCH, *Huningue*, H.-Rhin (Alsace).
HELFTA, vill. de la rég. de Merseburg (Prusse), près d'Eisleben: 800 habitants.
HELGA, lac du Smaland (Suède); à 2 l. du lac Wetter.
HELGOLAND, **HEILGOLAND**, **HEGILET-LAND** ou **HELIGOLAND**, *Herta*, pet. île de la mer du N., dont le nom actuel signifie l'*Ile-Sainte*, à 11 l. des bouches du Weser, de l'Elbe et de l'Eider; divisée en terre haute et basse, la dernière avec un rocher sur lequel on a élevé un fanal: 13,800 pi. de circonf.; env. 2,200 h., pilotes ou pêcheurs. Product., un peu d'orge et d'avoine, quelq. pâtur. Deux pet. ports formés par la nat. Aux Angl. Lat. N. du fanal 54. 10. l. E. 5. 33.
HELI (Ras) ou *Cap-Héli*, sur la côte d'Arabie, dans la mer Rouge, lequel sépare l'Hedsjas de l'Yémen.
* **HELIA**, Ely.
* **HELICE**, pet. v. d'Achaïe (*Morée*), engloutie par un tremblem. de terre; à 8 l. et dem. E. de Patras.
* **HELICON**, mont. de la Grèce, en Béotie, à l'entrée et aux confins de la Phocide, consacrée aux Muses avec leur temple, la fontaine d'Hippocrène qui coulait au pi., et la grotte des nymphes Libéthrides; s'étendait depuis la Phocide jusqu'au p. de Mycos: territ. très-fert., couvert d'arbres touj. verts. Auj. le mont *Zougara* ou *Zagara-Vouni*.
HÉLIER (St.-), pet. v. et cap. de l'île de Jersey, sur le bord or. de la baie de St.-Aubin; avec un bon p. défendu par un chât.; 6,500 hab. A 12 l. N. O. de Coutances. Lat. N. 49. 13. l. O. 4. 34.
HELIGS-LAND, pet. île de la mer du Nord, sur les côtes de la Norwège. Lat. N. 63. 15. l. E. 7.
HÉLIN (St.-), *Dinan*, Côtes-du-Nord (Bretagne).
* **HELIOPOLIS** (v. du Soleil), avec un temple cél. consacré à cet astre, dans une plaine de la Célé-Syrie, entre le Liban et l'Anti-Liban, près de Laodicée; détr. par Cambise. Hérodote, Platon, Eudoxe y étudièrent au collége des prêtres: patr. de Manéthon. Ruines curieuses et imposantes, appelées auj. *Baalbeck*. — ou *On*, v. très-anc. et autref. très-cons. de la B.-Égypte, sur la rive or. du Nil, à l'endroit où il commence à se diviser pour former le Delta: long-temps cap. de toute l'Égypte, détruite de bonne-heure; peut-être la même que *Tanis*. Voy. MATARIA.
* **HELIOPOLITIDE** (Nôme), prov. d'Égypte, à l'E. du Nil, entre le nôme Aphroditopolite au N., la pointe de la mer Rouge et l'Arabie Pétrée à l'E., et le nôme Rubastide au S.; traversée dans sa longueur par le canal de Trajan qui communiquait du Nil à la mer Rouge par Héroopolis.
HELLA, *Hela*, pet. v. de la Prusse occid., sur la Balt.; à 8 l. N. de Dantzick. — Voy. HILLACH.
HELLANGE. Voy. FRISANGE.
* **HELLAS** et **HELLÈNES**. Voy. GRÈCE et GRECS. — *Propre*, pet. contrée dans le S. O. de la Thessalie, le long de la front. de l'Etolie.
HELLEABAD, v. de l'Ind., près de l'emplacem. de l'anc. *Palibothra*. Voy. ALLAHABAD.
HELLEBEQ, c. de la pr. de Hainaut (Belg.); à 3 l. d'Ath, et 6 l. 3 q. de Tournai. 733 hab.
HELLEMMES, *Lille*, Nord (Flandre).
HELLEN, v. de l'Irak-Arabi, près de l'Euphrate.
HELLENVILLIERS, *Nonancourt*, Eure (Norm.).
HELLERING, *St.-Avold*, Moselle (Lorraine).
HELLEVILLE, *Cherbourg*, Manche (Norm.).
* **HELLESPONT**, détr. fameux entre l'Asie-Min. et l'Eur., qui faisait communiquer la mer Egée avec la Propontide. Xerxès y jeta un pont de bateaux de Syros à Abydos, l'endr. le plus resserré (728 mètres). Il est encore cél. par deux batailles navales entre les Athéniens et les Lacédémoniens, la dernière desquelles mit fin à la guerre du Péloponèse: auj. le détr. des *Dardanelles* ou de *Gallipoli*. Voy. ce mot. — (Prov. de l'); on a quelquef. donné ce nom à la Mysie.
* **HELLESPONTUS**, le détr. des *Dardanelles*.
HELL-GATE, détr. à l'extrém. occ. de Long-Island, vis-à-vis de Harlem, dans l'île d'Yorck; à 3 l. N. E. de la v. de New-York (Et.-Unis); remarq. par ses tournants.
HELLICOURT, *Blangy* (*Seine-Inférieure*), Somme (Picardie).

Digitized by Google

HELLIER (St.-), *Villeaux*, Côte-d'Or (Bourg.).
—, *Rennes*, Ille-et-Vilaine (Bret.).
—, *Bellemare*, Seine-Inférr. (Norm.).
—. Voy. ELLIER (St.-).
HELLIMER, *Puttelange*, Moselle (Lorr.).
HELLIN, v. de la prov. de Murcie (Esp.) : 6,100 h. A 7 l. S. de Chinchilla.
HELLING, *Thionville*, Moselle (Lorr.).
HELLMELINGEN, b. du gr.-d. de Bade (Allem.) : à 2 l. S. de Badenweiler.
HELLOCOURT, *Mayenvic*, Meurthe (Lorr.).
HELMERSHAUSEN, b. du d. de Hesse-Darmstadt (Allem.), sur le Diemel : 900 hab. A 10 l. N. de Cassel.
HELMONT, *Helmontium*, pet. v. du Brabant sept. (Holl.), sur l'Aa ; avec un chât. : 2,500 hab. Comm. cons. de toiles ; manuf. A 6 l. de Bois-le-Duc.
HELMSANGE. Voy. STEINSEL.
HELMSLEY, b. d'Angl. : 1,500 hab. Fabr. de coton et de toiles. C. et à 9 l. N. d'York.
HELMSTADT, vill. du gr.-d. de Bade (Allem.) : 900 hab. A 5 l. S. E. d'Heidelberg. — Autre, même duché ; à 3 l. E. S. E. de Wertheim.
HELMSTEDT, *Helmestadium*, v. du d. de Brunswick (Allem.) : 5,300 habit. Plus. beaux édif. : fabr. de chicorée, chapeaux, flanelles, tuyaux de pipes, etc. A 10 l. E. q. S. de Brunswick. — Voy. HALMSTADT.
HELNAES, île du Pet-Belt, (Danem.). Lat. N. 55. 9. l. E. 7. 42.
* HELORUS, riv. dans la part. mérid. de la Sicile ; emb. sur la côte or. à Helorum, au S. de Syracuse ; arrosait une vallée délicieuse, semblable à celle de Tempé ; auj. l'*Atellari*.
* HÉLOS, v. dans le S. de la Laconie, et sur le go. Laconique (de *Coron*), à l'E. de l'emb. de l'Eurotas. Prise d'assaut par les Spartiates : hab. réduits au plus dur esclavage et traités indignement à Lacédémone. Auj. *Tsili* (Morée).
* HÉLOTES et par corrupt. *Ilotes*, nom donné par les Spartiates, non seulem. aux infortun. hab. d'Hélos, mais encore à tous les prisonniers de guerre que leur républ. réduisait à l'esclavage.
HÉLOUP, *Alençon*, Orne (Norm.).
HÉLOY (le), *Le Tilliers* (*Eure*), Seine-et-Oise (Vexin) Voy. CLAIR-SUR-EPTE (St.-).
HELSINGBORG, *Helsinburgum*, v. et p. de Suède, dans la Scanie, sur le Sund, vis-à-vis d'Elseneur et du chât. de Cronenbourg : 2,900 hab. Manuf. d'armes et de quincaillerie : tabac et eaux minér. au territ. Pêche de saumons. Sur le penchant d'une mont. ; à 11 l. N. O. de Lunden. Lat. N. 56. 2. l. E. 10. 23.
HELSINGFORDS, *Helsinfordia*, v. de Finlande (Russie), avec un bon p. à l'emb. de la Wanna : 3,200 hab. Comm. cons. en blé et poisson. Sur le go. de Finlande et à 32 l. E. S. d'Abo. Lat. N. 60. 5. l. E. 22. 40.
HELSINGLAND, *Helsingia*, gr. prov. du N. de la Suède, sur le go. de Bothnie : 410 l. carr. de superf. : 32,000 hab. Belles prairies, vastes forêts, lin ; mines de fer et forges. Hudwickswall, capitale.
HELSINGOR. Voy. ELSENEUR.
HELSTONE, b. du c. de Cornwal (Angl.) ; avec un p. très-commerç. : 2,400 hab. Deux dép. au parlem. A 7 l. S. O. de Falmouth.
HELSTROF, *Boulay*, Moselle (Lorraine).
HELTAU, pet. v. de la Transylvanie ; à 2 l. d'Hermanstadt. Fabr. d'étoffes grossières.
HELVA, b. de l'Andal. (Esp.) ; à 25 l. N. O. de Cadix près de l'emb. du Tinto.
* HELVETIA, *Helvétie*, contrée de la Gaule celtique, remplie de montag. et peu fert. ; borné N. par les Rauraciens et la Vindélicie, S. par les Allobroges, les Séduniens et les Véragriens, E. par la Rhétie, O. par les Séquaniens (la *Suisse*, excepté le cant. de Bâle) ; habitée par les Helvétiens, pauvres, mais braves et jaloux de leur liberté, lesquels étaient divisés en Ambrons, Tiguriens, Tugéniens, Urbigéniens, etc. V. principales, *Avenches*, *Soleure*, *Yverdun*, *Vindisch*, *Winterthurn* et *Orbe*, plus 15 autres v. avec 400 vill. que ces pp. brûlèrent pour aller s'établir dans les Gaules, et qu'ils furent obligés de rebâtir, César ayant empêché leur émigration. Les nouv. Helvétiens étaient un mélange de Germains qui se répandirent dans l'Helvétie. Constance Chlore les repoussa ; mais sous Constantin, Julien, Valentinien et Gratien, ils envahirent une part. du pays, et se mêlèrent avec les indigènes qui prirent leurs mœurs et leur langage. L'Helvétie fut comprise par les Rom. dans la grande Séquanaise. Voy. SUISSE.
* HELVII, pp. de la Gaule, dans la Viennoise et sur la dr. du Rhône ; auj. la plus gr. part. du départem. de l'*Ardèche*.
HELVOET-SLUYS, pet. place forte de la S.-Holl., sur la côte mérid. de l'île de Voorn. Port spacieux, qu'on peut mettre à sec à volonté ; chant. de constr., école de marine : 1,200 hab. Prise par les Français en 1795. A 2 l. S. de la Brille, 5 O. de Rotterdam. Lat. N. 51. 47. l. E. 1. 49.
HELVOIRT, gr. vill. du Brab. sept. (Holl.) : 1,200 h. A 2 l. S. O. de Bois-le-Duc.
HEM (le Bourg d'), *Guéret*, Creuse (H.-Marche).
—, *Lille*, Nord (Flandre). Ancien marquisat.
—, *Doulens*, Somme (Picardie).
— (le), *Péronne*, id.
* HEMATH, v. de Syrie. Voy. EPIPHANIA.
HEMDA, v. de l'Irak (Perse) ; à 33 l. E. d'Ispahan.
HEMDALE-INN, b. marit. du N. de l'Ecosse ; à 7 l. N. E. de Dornoch.
HEMELGEM, c. de la pr. de la Flandre or. (Belg.), à 1 l. 1 q. d'Hoorebéek-Ste.-Marie et 1 l. 3 q. d'Audenarde. 475 hab.
HEMEL-HEMPSTEAD, v. du c. d'Hertford (Angl.), sur la Gade ; 3,250 hab. A 9 l. N. O. de Londres.
HEMERING, *St.-Avold*, Moselle (Lorraine).
—. *Thionville*, id.
HEMERVELDEGEM, c. de la pr. de la Flandre or. (Belg.), à 2 l. 1 q. de Nederbrakel et 3 l. 1 q. d'Audenarde. 408 hab.
HEMERY (l'), *Étampes*, Seine-et-Oise (Beauce).
—. *Tonnerre*, Yonne (Champagne).
HEMEVEZ, *Montebourg*, Manche (Normandie).
HEMEVILLERS, *Briey*, Moselle (Barrois).
—, *Compiègne*, Oise (Ile-de-France).
* HEMIARITÆ. Voy. HOMERITÆ.
HEMILLY, *St.-Avold*, Moselle (Lorraine).
HÉMING, rel. de p., *Sarrebourg*, Meurthe (Lorr.). Tannerie.
—, *Sarrewerden*, Bas-Rhin (Alsace).
HEMIXEM, c. de la prov. d'Anvers (Belg.), à 1 l. 1 q. de Contich et 2 d'Anvers. 1,004 hab.
HEM-LINGLET, *Cambray*, Nord (Cambrésis).
HEMLOCK, lac de 2 l. de long, au New-York (États-Unis), dans le c. d'Ontario.
HEMMERICH, gr. vill. de la rég. d'Aix-la-Chapelle (Prusse), sur le Rhin : 900 hab.
HEMMINGEN, gr. vill. du cerc. du Necker (Wurtemberg) : 900 hab.
HEMONSTOIR, *Loudéac*, Côtes-du-Nord (Bret.).
HEMPTINNE, c. de la pr. de Namur (Belg.), à 2 l. de Walcourt et 1 de Philippeville. 200 hab.
HEMPTINNE, c. de la prov. et distr. de Namur (Belg.). 551 hab.
HEMS, v. de Syrie, sur l'emplacement de l'anc. *Emese* ; patr. d'Héliogabale : restes d'antiq., parmi

Digitized by Google

lesquels un monument en briques, réputé le tomb. de Caius César. A 55 l. N. de Damas.

HEMSBACH, b. du gr.-d. de Bade (Allem.) : 1,400 hab. A 4 l. N. E. de Manheim.

HEMY, *Eu*, Seine-Inf. (Normandie).

HENAMÉNIL, *Lunéville*, Meurthe (Lorraine).

HENANBIHEN, *Plancoët*, Côtes-du-Nord (Bretagne).

HEN-AND-CHICKENS, groupe d'îles près de la Nouvelle-Zélande, dans la mer Pacif. Latit. S. 35. 53. l. E. 177. 39. — Autre dans l'Océ.-Indien. Lat. S. 5. 30. l. E. 115. 43.

HÉNANSAL, *Lamballe*, Côtes-du-Nord (Bret.).

HÉNARÈS, riv. d'Espagne, qui baigne Siguença et Alcala ; so. près de la prem. v., se perd dans le Xarama.

HENDAYE. Voy. ANDAYE.

HENDECOURT, *Arras*, Pas-de-Calais (Artois). Fabr. de batistes.

HENDERSON, c. du Kentucky (Ét.-Unis), au S. de l'Ohio : 4,700 hab. Tabac et coton. — Riv. des États-Unis ; se joint au Mississipi dans l'état des Illinois.

HENDRICK-IDO-AMBACHT, gr. vill. de la S.-Holl. 1,100 habitants.

HENDRIKEN, c. de la prov. de Limbourg (Belg.), à 1 q. de l. de Looz, et 3 de Hasselt. 99 habit.

HENEAGO, 2 des îles Lucayes, dont la plus gr. a 18 l. de long, 8 de large, des marais salants, et peu d'habit.

HENENCOURT, *Albert*, Somme (Picardie).

HENERY, pet. île à 4 l. S. de Bombay (Ind.); bien fortif. et bien peuplée. Aux Mahrattes.

* **HENETI**, anc. pp. de l'As.-Min., dans la Paphlagonie ; la plus grande part. passa en Italie. Voyez VENETI.

HENFFLING, *Altkirch*, Haut-Rhin (Alsace).

HENG, v. de Chine, 2e classe, dans le Quang-Si. — Riv. de la Chine ; emb. au lac Tong-Ting.

HENGELO, pet. v. de la Gueldre (Holl.). 2,100 habitants.

HENGOAT, *Pontrieux*, Côtes-du-Nord (Bretagne).

HENG-TCHEOU ou **HEN-CHEU**, v. du Hou-Quang (Chine), première classe, sur l'Heng, entre des mont. habitées par des sauvages. Papeterie ; mines d'arg.

HENHOF, *Sarrewerden* (*B.-Rhin*), Moselle (Lorraine) : avait titre de comté.

HENINELLE, *Arras*, Pas-de-Calais (Artois).

HENING, *Boulay*, Moselle (Lorraine).

HENIN-LIÉTARD, *Lens*, Pas-de-Calais (Artois). Anc. comté et ci-dev. abb. d'Augustins.

— sur-Cogeuil, *Arras*, Pas-de-Calais (Artois).

* **HENIOCHII**, pp. du N. O. de la Colchide, sur le Pont-Euxin ; vivaient de piraterie ; auj. part. de la *Gr.-Abassie*. — Autres beauc. plus au S. E., sur la côte or. du Pont-Euxin. Il y en avait aussi à l'E. de la mer Casp., vers l'Oxus et la Bactriane.

HÉNIS, c. de la prov. de Limbourg (Belg.), à une demi-l. de Tongres, et 3 l. 1 quart de Maestricht. 278 habitants.

HENLEY, *Ancalitia*, pet. v. du c. d'Oxford (Angl.), sur la Tamise : 3,150 hab. Comm. en drèche, farine, blé et bois. A 14 l. de Londres. — B. du c. de Warwick (Angl.), sur l'Arrow : 1,100 hab. A 5 l. de Birmingham.

HENLOPEN, cap. des Ét.-Unis, à l'extrém. S. O. de la baie de Delaware. Lat. N. 38. 50. l. O. 77. 46.

HENNEBERG, *Henneberga*, anc. princip. de la Franconie (Allem.), au duché de Saxe-Meinungen ; renfermait 11 v., 10 b. et 257 vill. Partagé auj. entre la Prusse, le gr.-d. de Saxe Weimar, les ducs de Meinungen, Gotha, Cobourg, Hildburghausen et l'électeur de Hesse. A 2 l. de Meinungen, ruines du château d'Henneberg, anc. résid. des c. de ce nom. Grains, pâtur., tabac, mines de fer. Smalcade, capitale.

HENNEBON, *Hannebonum*, pet. v. de Bret. (Morbihan), sur le Blavet ; ch.-l. de cant., trib. de comm., syndicat marit., rel. et bur. de p., 4,600 habitants. Fabr. de porcelaine et de savon ; commerce en fer, grains, cire, miel, chanvre, peaux, sardines. Foire de 3 j. le 27 mars : bijouterie, quincaillerie. Patr. de Pezron et de Huby. Défendue vaillamment en 1342, contre Charles-de-Blois, par Jeanne de Flandre, comtesse de Montfort. Arr. et à 2 l. N. E. de Lorient, 118 O. q. S. de Paris. Lat. N. 47. 48. l. O. 5. 37.

HENNEBOURG, *Rouen*, Seine-Infér. (Norm.).

HENNECOURT, *Mirecourt*, Vosges (Lorraine).

HENNEMONT, *Etain*, Meuse (Barrois).

—, *St.-Germain-en-Laye*, Seine-et-Oise (Ile-de-France).

HENNEPES, *Guise*, Aisne (Picardie).

HENNEQUEVILLE, *Touques*, Calvados (Norm.).

HENNEQUIN. Voy. ENQUIN.

HENNERSDORF-IN-SEIFEN ou **SEIF-HENNERSDORF**, pet. v. de la Lusace (Saxe) : 4,300 hab. Fabr. de toiles et d'étoffes de laine. A 1 l. de Lauban. — *Gross*, autre de la même pr., habitée par 3,000 frères Moraves ; à 2 l. de Zittau. — *Katolich*, vill. de la rég. de Liegnitz (Prusse) ; à 2 l. de Gœrlitz. Fabr. d'instr. de musique. — Autre dans la princip. de Jagerndorf (Silés. Autrich.) : 2,000 hab. — Gr. vill. de la rég. de Liegnitz (Prusse), avec des manuf. ; 3,500 hab.

HENNESIS, *Les Andelys*, Eure (Normandie).

HENNEVEUX, *Samer*, Pas-de-Calais (Boulonais).

HENNEZEL, *Darney*, Vosges (Lorraine).

HENNIN, *St.-Gengoux*, Saône-et-Loire (Bourg.). Anc. comté.

HENNUIÈRES, c. de la prov. de Hainaut (Belg.), à 2 l. de Soignies, et 5 l. 1 q. de Mons. 1,454 hab.

HENON, *Moncontour*, Côtes-du-Nord (Bretagne).

HENONVILLE, vill. du Vexin (Oise), arr. de Beauvais, envir. 400 habit., beau chât., avec un parc. A 11 l. et demie N. O. de Paris, 1 l. et dem. de *Méru*.

HENOUVILLE, *Rouen*, Seine-Inférieure (Normandie).

HENRI (St.-), *Cahors*, Lot (Quercy).

HENRI-CHAPELLE, c. de la prov. de Liége (Belg.), à 1 q. de l. de Limbourg, et 2 de Verviers. 1,338 habitants.

HENRICHAW, v. de la rég. de Reichenbach (Prusse) ; au c. et à 2 l. N. de Munsterberg. Anc. abb. de Bernardins.

HENRICHEMONT ou **BOISBELLE**, pet. v. du Berry (Cher), sur la Saudre, anc. princip. ; ch.-l. de cant. ; bur. de p., 2,600 hab. Comm. de laines et bois ; tanneries. Arr. et à 5 l. de Sancerre, 6 N. E. de Bourges, 53 S. de Paris.

HENRICO, c. de la Virginie (États-Unis), sur le E. de James : 12. de long, 3 de large, 12,000 hab. Richmond, cap. Mines de houille.

* **HENRICOPOLIS**, Quillebeuf.

HENRIDORF, *Phalsbourg*, Meurthe (Lorraine).

HENRIPONT, c. de la prov. de Hainaut (Belg.), à 1 l. 3 q. de Soignies, et 4 l. 3 q. de Mons. 271 habitants.

HENRIQUELLE, marais salant de l'île de St.-Domingue, d'env. 22 l. de tour ; avec une île de 2 l. de tour au centre, dans laq. se trouve une so. d'eau douce. Crocodiles, lézards et tortues de terre. A 4 l. du Port-au-Prince.

HENRIVILLE, *St.-Avold*, Moselle (Lorraine).

HENRUEL, *Vitry-le-Français*, Marne (Champagne).

HENRY, c. du Kentucky (États-Unis) : 6,800 habit.

Digitized by Google

Newcastle, chef-lieu. — C. montagn. de la Virginie. 5,650 hab. — (St.-), v. du Canada (Amér. sept.), sur le fl. St.-Laurent.

HENSHAW'S-TOWN, pet. v. du Calabar (Afr.), à l'emb. du Vieux-Calabar.

HÉNSIES, c. de la prov. de Hainaut (Belg.), à 1 l. et demie de Boussu, et 3 l. et demie de Mons. 1,968 habitants.

HENT (Ile), *Lesneven*, Finistère (Bretagne).

HENTANGE, *Thionville*, Moselle (Lorraine).

HENU, *Doulens* (*Somme*), Pas-de-Calais (Pic.).

HENVIC, *Morlaix*, Finistère (Bretagne).

* **HEORTIS MONS**, Hartberg.

* **HEPHA ou PORPHYRION**, v. de la Galilée, sur la Médit. et au N. de Césarée; ainsi nommée, à cause des coquillages à poupre qu'on trouvait dans ses env. : auj. *Caipha*.

* **HEPHÆSTIÆ** (*Insulæ*). Voy. **ÆOLIÆ**.

* **HEPHÆSTOS ou HEPHÆSTIA**, v. cap. de l'île de Lemnos, sur la côte orientale.

HÉPIGNIES, c. de la prov. de Hainaut (Belg.), à 1 l. de Gosselies, et 1 l. 3 q. de Charleroi. 789 hab.

HEPPACH (Gross), gr. vill. du royaume de Wurtemberg : 1,300 hab. A 3 l. S. E. de Stuttgard.

HEPPENHEIM, *Haplanum*, pet. v. et chât. du gr.-d. de Hesse-Darmstadt, sur la Bergstrass : 3,200 hab. A 3 l. E. de Worms.—Vill. de Bav. : 1,050 hab. A 2 l. S. E. de Worms.

* **HEPTA-COMETES**. Voy. **MOSYNÆCI**.

* **HEPTANOMIDE**. Voy. **ÉGYPTE DU MILIEU**.

* **HEPTAPOLIDE ou HEPTAPOLE**, contrée d'Égypte qui renfermait 7 v., cap. de 7 nômes (l'Heptanomide).

* **HEQUÈSES**, pp. d'Esp. au territ. de Brague.

HERAC. Voy. **PETRA**.

* **HÉRACLÉE** (consacrée à Hercule), nom grec, commun à plus. v. — Gr. v. marit. dans l'E. de la Bithynie, sur le Pont-Euxin, fondée par les Béotiens; auj. *Eregri*. — V. consid. d'Italie, dans la Lucanie, sur le go. et au S. O. de Tarente, près l'embouch. de l'Aciris; patr. de Zeuxis, et cél. par la vict. de Pyrrhus sur les Romains (av. J.-C. 280); auj. *Policoro*. — Aupar. *Lyncus*, v. dans le N. O. de la Macédoine, vers la front. d'Illyrie; auj. *Monastir.—de Thrace* ou *Périnthe*. Voy. ce mot. — V. de la Gaule, chez les Arecomici, à l'O. et près du Rhône; fut pendant quelque temps la résidence d'Ataulfe, roi des Goths; auj. *St.-Gilles* (Gard).— *Vers Latmus*, v. de la Carie, sur la mer Egée, et au voisinage du mont Latmus. — *Minoa*, aupar. *Macara*, une des plus anc. v. de Sicile, sur la côte occ.; à 8 l. N. O. d'Agrigente. — *Sintique*, v. de Macédoine, dans la part. or., près du Strymon, cap. d'un pet. cant. appelé Sintique. — *Trachis*, v. dans le S. E. de la Thessalie, sur le go. Malliaque, appelée d'abord Trachis, puis détruite; nommée Héraclée par les Lacédémoniens qui la relevèrent.—V. de la Sogdiane (Asie), bâtie par Alexandre, détr. et rebâtie par Antiochus, sous le nom d'Achaïe. — l'anc. *Mégarice*, v. de la Chersonèse Taurique, rendue libre par les Rom.; fortifiée et très-riche. — Ile de la Médit., près de *Skarpanto*.

HÉRACLÉE. Voy. **ERÉKLI**.

* **HÉRACLEOPOLIS** (Magna), v. de l'Égypte du milieu, à la gauche et près du Nil. Culte de l'ichneumon. — (Parva). V. **SETHRUM**.

HÉRACLIAS, pet. île de l'archip. Grec : env. 3 l. de circonfér. A 2 l. S. de Naxos.

* **HERÆA**, v. du Péloponèse, dans la part. occ. de l'Arcadie et près de l'Alphée. — V. de Sicile. Voyez **HYBLA** (minor).

* **HERÆI-MONTES**, chaîne de mont. de Sicile; auj. *Monti-Sori* (Val-di-Demona).

HERALETZ, pet. v. du cerc. de Czaslau (Bohême); près de Humbolecz.

HÉRANGE, *Phalsbourg*, Meurthe (Lorraine).

HÉRANGÈRE (la), *Elbeuf* (*Seine-Inf.*), Eure (Normandie).

HÉRANS, *Mens*, Isère (Dauphiné).

HÉRAS (l'), *Lodève*, Hérault (Languedoc).

HERAT, HÉRA ou HÉRI, *Aria*, v. très-anc. et très-peuplée du Korasan (Perse), dans une vaste plaine, sur la gr. route de la Perse et de la Tartarie à l'Ind. Entrepôt du comm. entre ces 3 pays : fabr. de beaux tapis et étoffes; belles allées d'arbres. Prise par Alexandre, saccagée par Gengiskhan, enlevée de nouveau par Tamerlan et Nadir-Shah; appartient auj. à un fils ou frère du roi de Cabul. Latitude N. 34. 50. l. E. 60.

HÉRAULT (l'), *Araura*, riv. du Languedoc; so. aux Cévennes, passe à Pézenas et à Agde, emb. dans la Méditerranée à une dem.-l. au-dessous de cette dern. ville.

HÉRAULT, dép. de la Fr., qui tire son nom de la principale riv. qui le traverse; formé des anc. diocèses de Montpellier, Lodève, Béziers, Narbonne (Languedoc); entre 43° 11′ et 43° 58′ de lat. N. et entre 0° 13′ et 1° 51′ de long. E. Il est borné au N. par les dép. de l'Aveiron et du Gard, à l'E. par ce dernier dép., au S.-E. par la Méditerranée, au S.-O. par le dép. de l'Aude, et à l'O. par celui du Tarn; il a 410 l. c. de superficie. Le climat y est beau, sain et tempéré; les terres sont en général épaisses, riches et d'une grande fertilité; une branche des Cévennes passe par ce départem. dans une direction à peu près parallèle à la côte. L'Hérault le traverse du N. au S., le Vis le limite au N., l'Aude au S.; l'Agout, l'Arn, le Thores, la Cesse et le Brestadoux y ont leur source, le Vidourle s'y perd. Un assez grand nombre de petites riv. y ont tout leur cours. Les étangs les plus considérables sont ceux de Bagnas, Capestang, Maguelone, Mauguio, Perolstrau et Vendres. Le canal du Languedoc le traverse en partie de l'E. à l'O. L'agriculture est généralement bien entendue, les prairies artificielles sont communes et permettent d'élever beaucoup de bestiaux. 70,396 hect. de forêts. Blé en petite quantité; vins dont la récolte annuelle s'élève à plus de 16 mille hect., et parmi lesquels il en est de très-renomm., tels que les rouges de St.-Georges, Virargues, S.-Christoly, et les blancs et muscats de Lunel et de Frontignan. Fruits de toute espèce. Les campag. sont couv. d'oliviers, de grenadiers, d'amandiers, de figuiers et de mûriers; excellents melons que l'on cultive en pleine terre; plantes médicinales et tinctoriales. Mines de plomb, de fer, de houille; marais salants; carr. de marbre de diverses couleurs, granit, grès, plâtre, argile à potier, pierres remarquables par leur blancheur, la facilité de leur taille et la propriété qu'elles ont de durcir à l'air; cendres fossiles, terres alumineuses. Eaux thermales à Balaruc, Avène, Foucaude et Capus; eaux min. froides et acidules à la Malou, la Madeleine et Gabian. Beaucoup de bêtes à cornes; nomb. troupeaux de moutons donnant une laine de belle qualité; éducation des vers à soie très-soignée. Poissons de mer et d'eau douce; manufact. de draps pour l'habillement des troupes et pour l'Espagne et le Levant; fabr. de couvertures de laine et de coton, de molletons, bonneterie de soie et de filoselle; merrain, tonneaux, bouchons, papiers, produits chimiques, huile, liqueurs, parfums; distilleries; filat. de soie, de coton et de laine; verreries, etc.; le commerce maritime est considérable par les deux ports de Cette et d'Agde, le cabotage très-actif, la pêche abondante. Dioc. et cour roy. de Montpellier; 9e div. milit., 4e arr. forestier. 5 dép. à la législation.

Digitized by Google

Rev. territ. : 21,585,000 fr. Ce départem. est divisé en 4 arrond.

Montpellier (ch.-lieu)	120.051 h.
Béziers	123,647
Lodève	55,911
St.-Pons	46,598
Popul. totale. . . .	346,207

36 cant., 333 comm.

HERBA (EL-), *Oppidum Novum*, v. rom. de la rég. et à 25 l. S. O. d'Alger (Afr.). — Autre, à 6 l. O. de la précédente.

HERBAGI, gr. v. de Nubie, sur la rive g. du Bahr-el-Azrek, résid. d'un chef arabe; à 33 l. N. N. O. de Sennaar.

* **HERBANUM**, Orviète.

* **HERBANUS AGER**, l'Orviétan.

* **HERBARIA**, Rubiera.

HERBAULT, ch.-l. de cant.; arr. et à 4 l. O. de *Blois*, Loir-et-Cher (Blaisois).

HERBAUVILLIERS, vill. du Gatinais (Seine-et-Marne), arr. de Fontainebleau : env. 100 hab. A 19 l. de Paris, 2 de la Chapelle (*Malesherbes*, Loiret).

HERBECOURT, *Péronne*, Somme (Picardie).

HERBELLES, *Aire-sur-la-Lys*, Pas-de-Calais (Artois).

HERBELMONT, *Nancy*, Meurthe (Lorraine).

HERBERGEMENT (l'). Voy. **L'HERBERGEMENT.**

HERBES, pet. riv. de la Guadeloupe.

HERBESTEIN, b. de la B.-Styrie (emp. d'Autr.); à 3 l. S. E. de Gratz.

HERBETOT. Voy. **ANDRÉ (st.-)**

HERBEUMONT, c. de la pr. de Luxembourg (Belg.), à 3 l. de Paliseul, et 3 de Neufchâteau. 1,050 hab.

HERBEUMOULIN, *Etain*, Meuse (Barrois).

HERBEUVAL, *Carignan*, Ardennes (Pays-Messin).

HERBEUVILLE, *St.-Mihiel*, Meuse (Barrois).

HERBEVILLE, vill. de l'Ile-de-Fr. (Seine-et-Oise), arr. de Versailles : env. 200 hab ; peu de vignes : chât. de *Boulemont*, avec un parc et une ferme. A 8 l. et demie O. de Paris, 3 quarts de l. de *Maule*.

HERBEVILLER, *Blamont*, Meurthe (Lorraine).

HERBEYS, *Grenoble*, Isère (Dauphiné).

HERBIERS (les), b. du Poitou (Vendée); ch.-l. de cant.; rel. et bur. de p. 2,000 hab. Bons vins au terr. Arr. et à 5 l. de Montaigu, 95 S. O. de Paris (581 kil.)

HERBIERS (Notre-Dame des), *Les Herbiers*, Vendée (Poitou).

— (le Pet.-Bourg des), *id.*, id.

HERBIGNAC, ch.-l. de cant., *La Roche-Bernard* (*Morbihan*), Loire-Infér. (Bret.) : 2,700 hab. Arr. et à 7 l. N. O. de Savenay.

HERBIGNY, *Rethel*, Ardennes (Champagne).

— *ou* Mont-St.-Jean, *Honfleur*, Calvados (Norm.).

HERBILLY, *Mer*, Loir-et-Cher (Blaisois).

HERBINGHEM, *Ardres*, Pas-de-Calais (Picardie).

* **HERBIPOLIS**, Wurtzbourg.

HERBISHEIM, *Sarrewerden*, B.-Rhin (Alsace) : 1,100 hab.

* **HERBITA**, Nicosia.

HERBISSE, *Arcis-sur-Aube*, Aube (Champagne).

HERBLAIN (St.-), *Nantes*, Loire-Infér. (Bret.) : 1,800 hab.

HERBLAY, vill. de l'Ile-de-France (Seine-et-Oise), arrondiss. de Versailles : environ 1,400 habitants, y compris le hameau du *Val*, le long de la rive droite de la Seine. Vignoble et fruits en abondance; carr. de pierre à plâtre : château, ancienne seigneurie; joli parc. A 4 lieues et dem. N. O. de Paris, 2 N. O. d'Argenteuil (*Franconville*).

HERBLON (St.-). Voy. **ERBLON (St.-).**

HERBOLZHEIM, b. du gr.-d. de Bade (Allem.) : 1,750 hab. A 5 l. N. E. de Fribourg.

HERBORN. Voy. **MONPACH.**

HERBORN, *Herbona*, v. du d. de Nassau (All.), sur la Dill : chât., collége; manuf. de laine, cuirs et pipes. A 3 l. S. S. E. de Dillenbourg.

HERBOURG, pet. v. du d. de Mersebourg (Misnie), sur l'Ester.

HERBOUVILLE, *Omonville*, Seine-Inférieure (Normandie).

HERBRECHTINGEN, gr. vill. du roy. de Wurtemberg : 1,560 hab. A 6 l. S. E. de Heidenheim.

HERBSHEIM, *Benfeld*, B.-Rhin (Alsace).

HERBSLEBEN, b. du d. de Saxe-Gotha (Allem.), sur l'Unstrutt : 1,500 hab. A 3 l. N. E. de Gotha.

HERBSTEIN, b. du d. de Hesse-Cassel (Allem.) : 900 hab. A 4 l. O. de Fulde.

* **HERCATES**, pp. d'Italie, en-deçà de l'Apennin, vers la Ligurie.

HERCÉ, *Mayenne*, Mayenne (Maine).

HERCHIES, commune de la province de Hainaut (Belg.), à 1 l. de Leus, et 2 un quart de Mons. 2,535 habitants.

HERCHIES, *Beauvais*, Oise (Beauvoisis).

* **HERCINIA-SILVA**, Hartzwald.

* **HERCINII** ou **HERCYNII** (*Montes*), chaine de mont. de la Germanie, qui entouraient le Boiohemum (la *Bohême*).

HERCK. Voy. **HERK.**

HERCOLE, pet. île de la mer de Toscane. Lat. N. 42. 25. l. E. 9. 51.

* **HERCULANUM**, v. d'Italie, dans la Campanie, sur le go. et au S. E. de Naples; conquise par les Romains; détruite en 79, ainsi que Pompeia, par une éruption du Vésuve, et découverte en 1711 par un paysan qui creusait un puits. Les fouilles qu'on y a faites depuis ont amené la découverte d'une grande quantité d'objets ainsi que de plus. monum. très-cur. Voy. **PORTICI.** — Erkelens.

HERCULANUM, v. de la Louisiane (États-Unis), au confl. du Joachim et du Mississipi, entre St.-Louis et Ste.-Geneviève. Moulins; constr. de bateaux.

* **HERCULE** (détr. d'). Voy. **GADÈS.**

* **HERCULE** (Temple d'), temple fameux bâti par les Phéniciens, dans la Bétique, à 5 l. S. de Gadès, sur un pet. prom. entouré d'eau dans les marées.

* **HERCULIS-MONŒCI PORTUS**, v. maritime de la Ligurie (Italie), près du mont Monœcus, chez les Intemelii, auj. *Monaco* (Et. Sardes).

* **HERCULIS PORTUS, LIBURNI PORTUS** ou **HERCULIS-LABRONIS PORTUS**, v. marit. d'Italie, dans le N. de l'Etrurie, au S. de Pise; auj. *Livourne*.

HERCYNA, pet. riv. de Béotie (Grèce); deux sources, près de la ville de Livadie et de la caverne de Trophonius, appelées par les Anciens, l'une le *Léthé*, l'autre *Mnémosyne*.

* **HERCYNIENNE** (Forêt), très-grande forêt de la Germanie; commençait au N. de l'Helvétie, et s'étendait fort loin, même au-delà du Danube, au N. et au N. O., jusqu'aux frontières de la Sarmatie et de la Dacie; si vaste qu'aucun Germain, dit César, ne pouvait se vanter d'en avoir vu le bout, quand même il aurait marché 60 jours. Elle prenait différ. noms, suivant les pays dans lesquels elle se trouvait, et n'offrait, pour ainsi dire, qu'une suite de montagnes. Aujourd'hui la *Forêt-Noire* (gr.-duché de Bade) ne ressemble guère à ce qu'elle était jadis.

HERDEREN, commune de la province de Limbourg (Belg.), à 1 l. 3 q. de Tongres, et 2 de Maestricht. 435 hab.

HERDERSEM, commune de la prov. de la Flandre

Digitized by Google

or. (Belg.), à 1 l. d'Alost, et 1 un q. de Termonde. 1,027 hab.

HERDICKE, v. de la rég. d'Arnsberg (Prusse), à 2 l. S. O. de Schwerte : 1,200 hab.

* **HERDONEA**, v. d'Italie, dans l'Apulie, au S. de Lucérie. Les Rom., battus par Annibal, y perdirent un de leurs généraux (Avant J.-C. 210).

* **HERDOVICUM**, Hardewick.

HERE, *Grenoble*, Isère (Dauphiné).

HEREFORD, *Herefordia*, anc. v. déchue d'Angl., cap. du c. du même nom, sur la Wye : 7,300 habit. Antique cathédrale, tour superbe écroulée et rebâtie : fabrique de ganterie, flanelle, etc. Commerce en laine, houblon, beurre et bétail. Deux députés au parlement. A 12 l. N. O. de Glocester.—(C. d'), dans la part. O. de l'Angl., au S. de celui de Shrop : 15 l. de long, 13 de large, 94,100 habit. Abonde en blé, bois, laine ; riv. très-poissonneuse. Deux députés au parlement.

* **HEREFORDIA**, Hereford.

HERELLE (la), *St.-Just*, Oise (Picardie).

HEREN, v. du Diarbekir (Turq. Asiat.) ; Crassus fut défait par les Parthes dans le voisin. A 8 l. E. d'Ourfa.

* **HERENACHIUM**, Goch.

HERENGUERVILLE, *Coutances*, Manche (Norm.).

HERENSTOF, *Saverne*, B.-Rhin (Alsace).

HÉRENT, c. de la pr. de Brab. (Belg.), à 3 q. de l. de Louvain. 2,335 hab.

HÉRENT (St.-), *Ardes*, Puy-de-Dôme (Auvergne). Ancien marquisat.

HERENTHALS, petite ville de la province d'Anvers (Belg.), à 4 l. et dem. de Turnhout. Corroieries et fabr. de draps communs. 3,162 hab.

HERENTHOUT, commune de la province d'Anvers (Belg.), à 1 l. et dem. d'Herentals, et 3 de Turnhout. 2,250 hab.

HÉRÉPIAN, *Bédarrieux*, Hérault (Languedoc). Verrerie.

HERES, *Tarbes*, H.-Pyrén. (Bigorre).

HERESTALL OU HERESTELL, pet. v. du gr.-d. du B.-Rhin (Prusse), sur le Weser. Ruines d'un chât. dont on attribue la fondat. à Charlemagne. A 13 l. E. de Paderborn.

* **HEREUS** (*Mons*), chaîne de mont. dans la part. sept. de la Sicile ; commençait près de l'Etna, se prolongeait à l'O., et allait rejoindre les monts Nébrodes.

HEREVILLE, *Méru* (*Oise*), Seine-et-Oise (Ile-de-France).

HERFELINGEN, c. de la pr. de Brabant (Belg.), à 1 l. d'Herinnes, et 4 un q. de Nivelles.

HERFORD OU HERVORDEN, *Hervordia*, v. du gr.-d. du B.-Rhin (Prusse), au confl. de la Werra et de l'Aa, autrefois v. libre, auj. chef-lieu de cerc. Possédait une fameuse abbaye de femmes, dont l'abbesse, princesse de l'empire, avait voix à la diète. Fortifications converties en promenades et en jardins ; filat. de coton, fabr. de tabac, cuirs, toiles, linge de table, etc. : 6,000 habitants. Rég. et à 7 l. S. O. de Minden.

HERGEST, groupe d'îles de l'Océan-Pacif. mér., entre les 7. 55 et 9. 14 de lat. S., et les 161. 35. et 161. 59. de l. O.

HERGHEIM (Nider *et* Ober), *Ruffach*, Haut-Rhin (Alsace).

HERGIES, *Bavay*, Nord (Hainaut). Carr. de pierre de taille.

HERGNIES, *Condé-sur-l'Escaut*, Nord (Hainaut).

HERGUGNEY, *Charmes*, Vosges (Lorraine).

HÉRIC, *Nantes*, Loire-Inférieure (Bretagne) : 2,500 hab.

HÉRICOURT, pet. v. de Fr.-Comté (H.-Saône), sur la Rigole : 1,600 hab. Ch.-l. de cant. ; arr. et à 7 l. E. de *Lure*, 2 N. de *Belfort*. Fabr. de bonneteries, siamoises, toiles peintes ; tanneries. Vieux château, ancienne seigneurie.

HÉRICOURT, *St.-Dizier*, H.-Marne (Champ.).

—, *Songeons*, Oise (Beauvoisis).

—, *St.-Pol-sur-Ternoise*, Pas-de-Calais (Artois).

—, *Doudeville*, Seine-Inférieure (Normandie).

HÉRICY, vill., et autref. pet. v. fortifiée de la Brie (Seine-et-Marne), arr. de Melun, sur la rive dr. de la Seine. Popul., y compris les ham. de *la Brosse*, *Fontaine-Roux*, et le chât. de *Lépinard*, env. 900 habitants. Grains et vignes dont le vin est estimé ; restes d'un pont constr. par les Romains, et détruit sous le règne de Louis XI, pour intercepter le passage des Bourguignons. Église remarquable par sa grandeur et son antiquité. Chât. de *Lépinard*, de constr. moderne, avec un parc ; belle maison de campagne au ham. de la Brosse. A 14 l. S. S. E. de Paris, 1 l. et dem. de *Fontainebleau*.

HÉRIE (St.-), *St.-Jean-d'Angely*, Charente-Infér. (Saintonge).

HÉRILS, *Bayeux*, Calvados (Normandie).

HERIMÉNIL, *Lunéville*, Meurthe (Lorraine).

HÉRIMONCOURT, *Montbéliard*, Doubs (Franche-Comté) ; filat. de coton, fabr. d'horlogerie, tannerie.

HÉRIN, *Carvin* (*Pas-de-Calais*), Nord (Hainaut).

HÉRINGEN, pet. v. de la rég. d'Erfurt (Prusse), avec un chât. sur la Helm : 1,700 hab. A 2 l. S. E. de Nordhausen. — B. de l'électorat de Hesse-Cassel, sur la Werra : 1,000 habitants.

HÉRINNES, pet. v. du Brab. (Belg.), à 4 l. et dem. de Nivelles. 4,113 hab.

HÉRINNES, c. de la pr. de Hainaut (Belg.), à 1 l. et quart de Celles, et 2 et dem. de Tournai, 1,972 hab.

* **HERIPENSIS PAGUS**, le Hurepoix.

HERIPRÉ, *Arras*, Pas-de-Calais (Artois).

HERI-RUND, *Arius*, riv. du Hérat (Asie) ; emb. au lac Zéregh.

HERISAU, *Eritlo*, v. du cant. et à 4 l. N. O. d'Appenzel (Suisse), sur la Brulbach : 6,500 hab. Fabr. de coton, de toiles et de mousselines très-fines ; éducat. du bétail et des abeilles. Gr. comm. avec l'Allem. et l'Italie.

HERISSART, *Doulens*, Somme (Picardie).

HÉRISSÉ, *Champrond*, Eure-et-Loir (Perche). Verrerie.

HÉRISSEULE, *Château-Vilain*, Haute-Marne (Champagne).

HÉRISSON, *Irritio*, pet. v. du Bourbonnais (Allier), sur le torrent d'Ocvil, près du Cher ; ch.-l. de cant. ; bur. de p. 1,200 hab. Fabr. de serges : comm. de plumes à écrire. Arr. et à 4 l. N. de Montluçon, 1 l. O. q. S. de Moulins, 90 S. de Paris (360 kil.).

HÉRISSON, *Parthenay*, Deux-Sèvres (Poitou).

HÉISTALL. Voy. **HERSTAL**.

HÉRITOT, *Croissanville*, Calvados (Normandie).

HERIURA, v. du Mysore (Ind.), sur la Vedawatty.

* **HERIUS**, riv. de Gaule, qui coulait chez les Rodones et les Veneti ; emb. dans l'Océ ; auj. la *Vilaine*.

HÉRIVAL, *Plombières*, Vosges (Lorr.). Scierie et comm. de planches de sapin.

HÉRIVAUX (Petit), *Louvres*, Seine-et-Oise (Ile-de-France).

—, anc. abb. de chanoines réguliers de St.-Augustin (Seine-et-Oise). Voy. **LUZARCHES**.

HERJEDALEN, distr. du N. de la Suède, formant une vallée d'env. 410 l. carr. de superf. : 4,000 hab.

HERK, c. de la pr. de Limbourg (Belg.), à 3 l. de Hasselt. 1,755 hab.

HERK-SAINT-LAMBERT, c. de la pr. de Limbourg (Belg.), à 1 l. de Hasselt. 1,090 hab.

HERKENBOSCH ET MELICH, c. de la pr. de Lim-

Digitized by Google

bourg (Belg.), à 1 l. de Ruremonde. 1,189 habitants.

HERKIMER, c. du New-York (Et.-Unis), sur la Mohawk : 35 l. de long. 6 de large. 22,100 habit. Territ. montag., vastes marais, forêts imm. d'arbres touj. verts. — V. du c. de ce nom, sur la riv. de West-Canada. A 33 l. N. O. d'Albany.

HERKLA, v. sur la côte or. de la rég. de Tunis (Afr.); l'*Adrumetum* des Anciens, la *Justiniana* du moyen âge, l'*Héraclée* du Bas-Empire.

HERLEVILLE, *Lions-en-Santerre*, Somme (Pic.).

HERLIÈRE (la). *Arras*, Pas-de-Calais (Artois).

HERLIES, *La Bassée*, Nord (Flandre).

HERLINCOURT, *St.-Pol-sur-Ternoise*, Pas-de-Calais (Artois).

HERLIN-LE-SEC, *id.*, id.

HERLINGSBOURG, vieux chât. du c. de Pyrmont (Hanovre), anc. résid. présumée du fameux Arminius, chef des Germains.

HERLISHEIM, *Strasbourg*, Bas-Rhin (Alsace) : 1,250 hab.

—, *Colmar*, H.-Rhin (Alsace); sur la Lauch : 900 hab.

HERLY, *Fruges*, Pas-de-Calais (Artois).

—, *Nesle*, Somme (Picardie).

HERM (l'). Voy. LERM et LHERM.

HERM, *Dax*, Landes (Gascogne).

—, *Orthès*, B.-Pyrén. (Béarn).

* **HERMÆUM** (*Prom.*), c.-à-d. prom. de Mercure, cap de l'Afr. propre, à l'E. de Carthage; cél. par la vict. navale des Rom. sur les Carthag. : auj. le cap. *Bon* (Et.-de-Tunis).

HERMAGOR, b. de Carinthie (emp. d'Autr.); avec des mines de cuivre. A 4 l. S. de Saxembourg.

HERMALLE-SOUS-ARGENTEAU, c. de la prov. de Liége (Belg.); à 1 l. 3 q. de Glons, et 2 l. 1 q. de Liége. 871 hab.

HERMALLE-SOUS-HUY, c. de la prov. de Liége distr. de Huy. 729 hab.

HERMANCE, b. de Savoie, sur le lac et à 3 l. N. E. de Genève.

HERMAND (St.-), rel. de p., *Ste.-Hermine*, Vendée (Poitou).

HERMANNSDORF, vill. de Prusse, dans la rég. de Breslau : 800 hab.

HERMANNSTADT (l'anc. *Cibinium* ou *Hermanopolis*), v. forte et considér., cap. de la Transylvanie (emp. d'Autr.), dans une plaine, sur la Séeben et au pi. du Foharran : 16,000 hab. Siége du gouv. et de l'évê. ; rues étroites et tortueuses, séjour malsain : couvents, colléges; fabr. de savon. A 11 l. E. d'Albe-Julie, 130 S. E. de Vienne. — B. de Bohême, à 10 l. O. de Chrudim : 1,800 hab. Carr. de marbre.

* **HERMANOPOLIS**, Hermannstadt.

HERMANOS, deux pet. îles de la mer des Indes (Philippines); à 12 l. E. de Mindoro. Lat. N. 13. 6. l. E. 118. 22.—(*Los*), une des îles Caraïbes (Antill.). Lat. N. 11. 52. l. O. 49. 25.

HERMANVILLE, *Omonville*, Seine-Infér. (Norm.).

— sur-Mer, *Caen*, Calvados id.

HERMAS (anc. *Mygdonius*), riv. de l'Al-Gézira Turq. As.); emb. au Kabour.

HERMAUX (les), *La Canourgue*, Lozère (Gévaud.).

HERMAVILLE, *Arras*, Pas-de-Calais (Artois).

HERMBACK, b. de la rég. de Clèves-Berg (Prusse).

HERMÉ, *Provins*, Seine-et-Marne (Brie).

HERMÉE, c. de la prov. de Liége (Belg.); à 1 l. 1 q. de Glons, et 1 l. 3 q. de Liége. 814 hab.

HERMELANGE, *Sarrebourg*, Meurthe (Lorr.).

HERMELINGHEN, *Marquise*, Pas-de-Calais (Boulonais).

HERMENAULT (l'). Voy. L'HERMENAULT.

HERMENT, ch.-l. de cant.; arr. et à 10 l. O. de *Clermont-Ferrand*, Puy-de-Dôme (Auvergne); sur la Sioulle.

HERMERAY, vill. de la Beauce (Seine-et-Oise), arr. et cant. de Rambouillet. Pop., y compris les ham. de l'*Orme*, d'*Ablaincourt*, *Guyperreux*, le *Bois-Dieu*, env. 700 hab. Grains, bois et prairies. A 13 l. S. O. de Paris, 1 l. d'*Epernon* (Eure-et-Loir).

HERMERAY, *Houdan*, Seine-et-Oise (Ile-de-Fr.).

HERMERSWEILER, *Weissembourg*, Bas-Rhin (Alsace).

HERMES (Oise). Voy. HARMES.

— (St.-). *Bonnières*, Seine-et-Oise (Mantois).

HERMESKELL, vill. du Hundsruck (gr.-d. du Bas-Rhin); à 5 l. O. de Birkenfeld.

HERMETON-SUR-BIERT, c. de la prov. de Namur (Belg.); à 2 l. 1 q. de Fosses, et 4 l. 1 q. de Namur. 445 hab.

HERMETON-SUR-MEUSE, c. de la prov. de Namur (Belg.); à 2 l. 3 q. de Florennes, et 3 l. 1 q. de Philippeville. 355 hab.

HERMEVILLE, *Etain*, Meuse (Barrois).

—, *Montivilliers*, Seine-Infér. (Norm.).

* **HERMIANA**, v. épiscop. de la Byzacène.

HERMIER, *les Sables*, Vendée (Poitou).

HERMIÈRES, anc. abb. de Prémontrés (Seine-et-Marne). Voy. FAVIÈRES.

HERMIN, *Béthune*, Pas-de-Calais (Artois).

HERMINE (Ste.-), b. du Poitou (Vendée); ch.-l. de cant.; bur. de p. : 1,600 hab. Arr. et à 4 l. N. de Fontenay, 5 de Luçon, 107 S. O. de Paris.

* **HERMINIUS** (*Mons*), chaîne de mont. d'Esp., dans la Lusitanie (le *Portugal*).

* **HERMIONE**, v. consid. du Péloponèse, au roy. d'Argos; renversée à l'exception de quelques temples, puis rebâtie à 4 stades du promontoire de son nom : auj. *Castri*, en ruines. On appelait son territ. Hermionide.

* **HERMIONES**, nom générique donné par les Rom. à plusieurs pp. de la Germanie, divisés en Suèves, Vindiles, Hermundures, Cattes, Chérusques, etc.

HERMITAGE (l'), côte du Dauphiné (Drôme), près de Tain, sur la rive dr. du Rhône, à une demi-l. N. de Valence : renomm. par ses bons vins.

HERMITAGE (l'), *Quintin*, Côtes du Nord (Bret.).

—(l'), *Rennes*, Ille-et-Vilaine (id.).

—(l'), *Crécy*, Seine-et-Marne (Brie).

—(l'), *Enghien*, Seine-et-Oise (Ile-de-Fr.). Voy. MONTMORENCY et SANNOIS.

—(l'), *Pontoise*, Seine-et-Oise (Vexin Franç.).

—(l'), *Le Tilliers* (*Eure*), Seine-et-Oise (Vexin).

—(l'), *Rabastens*, Tarn (H.-Languedoc).

—, *Charmes*, Vosges (Lorraine).

HERMITAIN (Forêt de), *La Mothe-St.-Héray*, Deux-Sèvres (Poitou).

HERMITE (l'), pet. île au S. de la Terre-de-Feu, dont la pointe mér. forme le cap Horn. Lat. S. 55. 58. l. O. 69. 41.

HERMITES (les), îles découv. en 1781 par Maurelli, dans l'Océ.-Pacif. mérid. Leur groupe peut avoir environ 12 l. de circuit. Lat. S. 1. 28. l. E. 142. 37.

HERMITES (les), *Château-Regnault*, Indre-et-Loire (Touraine).

HERMITIÈRE (l'), *Bellesme*, Orne (Perche).

HERMIVAL, *Lisieux*, Calvados (Normandie).

* **HERMOCAPOLITES**, pp. de la Troade; dépendaient de Pergame.

HERMOGÈNES (St.-), île de la mer Pacifique, près du go. de Cook (Amér. sept.); découv. par Béering. Lat. N. 58. 20. l. O. 154. 20.

* **HERMON** ou **SANIR**, chaîne de mont. entre la Palestine et l'Auranitide.

Digitized by Google

* **HERMONTHITES** (Nôme), contrée d'Égypte, à l'O. du Nil.

* **HERMONTIO**, l'Armançon, rivière.

HERMONTIS, vill. d'Égypte, près de Luxor; remarquable par les ruines d'un temple de Typhon ou d'Anubis.

HERMONVILLE, *Reims*, Marne (Champ.). Eaux minérales pour l'asthme et les humeurs visqueuses.

* **HERMOPOLIS-MAGNA** (la gr. v. de Mercure), belle v. de l'Égypte du milieu, sur la rive gauche du Nil, en face d'Antinoé; ruines magnifiques près d'*Achmounein*.—*Parva*, autre v. dans la B.-Égypte, près du lac Maréotis; auj. *Damanhour*.

HERMOSELLO, pet. place forte du roy. de Léon (Esp.), au confl. du Douro et du Tormès; à 3 l. de Miranda.

HERMOSO, riv. de la prov. de Rio-Janéiro (Brésil); emb. dans la mer, au cap Trio.

HERMOUCHEUSE, *Pontoise*, Seine-et-Oise (Vexin-Français).

HERMS, île peu éloignée des côtes de Fr., à l'E. de Guernesey. Lat. N. 49. 33. l. O. 4. 45.

HERMSDORF, deux gr. vill. de la rég. de Reichenbach (Prusse), l'un à 2 l. S. de Landshut : 1,300 h.; l'autre, avec des blanchisser. de toile, une mine de cobalt et le même nomb. d'hab.; à 2 l. d'Hirschberg.

HERMUND ou **EDMUND**, *Etymander*, riv. de l'Afghanistan (Asie); so. à l'O. du Cabul, emb. dans la mer à Zerra, après un cours S. O. de 150 lieues.

* **HERMUNDURES**, pp. consid. de la Germanie, part. des Hermiones, s'étendait à l'O. du Boiohemum dep. le Danube jusqu'à l'Elbe; attaché aux Rom., souv. en guerre avec les Cattes. Son territ. répond au N. de la *Bavière* et au S. de la *Saxe*.

* **HERMUPOLITES** (Nôme), contrée d'Égypte, la 7e de l'Heptanomide; bornée N. par le Cynopolite, E. par le Nil, S. par le Lycopolite, O. par des mont. : Hermupolis, capitale.

* **HERMUS**, fl. de la Lydie; so. en Phrygie, passait au N. de Sardes, emb. dans la mer Égée, au N. de Smyrne; auj. le *Sarabat* (Anatolie). — Riv. et tribu de l'Attique.

HERMY, *Bapaume*, Pas-de-Calais (Artois).

HERN-ST.-HUBERT, c. de la prov. de Limbourg (Belg.), à 1 l. 3 q. de Looz, et 2 l. 3 q. de Hasselt. 216 hab.

HERNAD, riv. de Hongrie; so. au palat. de Zyps, emb. dans la Theysse.

HERNALS, b. de la B.-Autr., près de Vienne : 1,500 habitants.

HERNAND, pet. v. d'Esp., dans le Guipuscoa; à 1 l. S. de Saint-Sébastien.

HERNDAL, *Herndalia*, b. et pet. pays de Norwège, dans le gouv. de Drontheim; cédé à la Suède en 1645.

HERNETOT, *Croissanville*, Calvados (Norm.).

HERNGRUND, vill. de la H.-Hongrie, près de Newsoll. Mines de cuivre et de vitriol.

* **HERNICI, HERNIQUES**, pp. du Latium, au S. et près des Eques, tiraient leur origine des Sabins. V. princip., Anagnia : mont. au territ., d'où sortaient le Liris et l'Anio.

HERNICOURT, *St.-Avold*, Moselle (Lorraine).

—, *St.-Pol-sur-Ternoise*, Pas-de-Calais (Artois).

HERNIN (St.-), *Carhaix*, Finistère (Bretagne).

* **HERNIUS**, riv. de l'Asie Min.; emb. au golfe de Smyrne.

HERNOSAND, *Hernosandia*, gouv. cons. du N. de la Suède, renfermant l'Angermanland, le Jæmptland et le Medelpad : 2,344 l. carr. de superf., 90,000 hab.— (*Hernosandium*), pet. v. épisc. de l'Angermanland, et cap. du gouv. ci-dessus; avec un bon p. sur le go. de Bothnie : 2,500 hab. Maisons de bois; brûlée 3 fois par les Russes, rebâtie : collége; imprim. en langue laponne. Comm. de toiles. Foire ann. consid. le 14 sept. A 70 l. N. d'Upsal, 98 q. O. de Stockholm. Lat. N. 62. 38. l. E. 15. 33.

HERNSHEIM, b. du d. de Hesse-Darmstadt (Allem.) : 1,000 hab. A 1 l. N. O. de Worms.

HERNSTADT. Voy. **HERRENSTADT.**

HERNY, *St.-Avold*, Moselle (Lorraine).

HERO (Nord et Sud), 2 pet. îles du lac Champlain (Ét.-Unis), au c. de Chittenden (Vermont).

* **HEROA** ou **HERONA**, anc. v. d'Égypte.

* **HERODIUM**, jol. v. de Judée, à 3 l. S. E. de Jérusalem; bâtie par Hérode-le-Grand, en mémoire et sur le lieu même d'une gr. vict. qu'il avait remportée sur les Juifs, avant d'être leur roi.

* **HERŒA**, anc. v. d'Arcadie (*Grèce*); sur ses ruines a été bâtie depuis la pet. v. d'*Agiani*.

* **HEROFELDA**, Hirschfeld.

HÉRON, vill. de la pr. de Liége (Belg.), à 2 l. de Huy. 959 hab.

HÉRON (le), *Lions-la-Forêt* (*Eure*), Seine-Infér. (Normandie).

HERONCHELLE, *Buchy*, Seine-Infér. (Normandie).

* **HERONE**, prom. en-deçà du Gange; chaîne de rochers hérissés à la droite du golfe de *Barigaza*.

HÉRONVILLE, c. de la pr. de Luxembourg (Belg.), distr. de Virton. 1,118 hab.

* **HEROOPOLIS, PITHOM, PATHUMOS** ou **AUARIS**, v. consid. de la B.-Égypte, à 12 l. E. de Bubaste, sur le canal qui conduisait du Nil à la mer Rouge; avait communiqué son nom au golfe Heroopolites.

* **HEROOPOLITES** (Golfe), bras le plus occident. que formait la mer Rouge à son extrém.; auj. le go. *de Suez*.

HEROUEL, *Ham* (*Somme*), Aisne (Picardie).

HÉROUVAL, ham. Voy. **MONT-JAVOUL.**

HEROUVILLE, *Caen*, Calvados (Normandie).

—vill. du Vexin (Seine-et-Oise), arr. de Pontoise, ancien comté : env. 350 hab. Chât. et parc. A 8 l. et dem. N. O. de Paris, une l. et dem. de *Pontoise*.

HEROUVILLETTE, *Troarn*, Calvados (Norm.).

HERPELMONT, *Bruyères*, Vosges (Lorraine).

HERPER, b. du Brab. sept. (Holl.) : 1,200 habit. Sur les bords du Rhin, près de Ravenstein.

HERPES, *Rouilhac*, Charente (Angoumois).

HERPF, riv. de Saxe; so. au c. d'Henneberg, emb. dans la Warra, à 1 l. N. de Meinungen.

HERPIN, *St.-Malo*, Ille-et-Vilaine (Bretagne).

—, *Etampes*, Seine-et-Oise (Beauce).

HERPONNEY, *Rugles*, Eure (Normandie). Fabr. d'épingles.

HERPONT, *Ste.-Menehould*, Marne (Champ.).

HERPY, *Rethel*, Ardennes id.

HERQUEGIES, c. de la prov. de Hainaut (Belg.); à 1 l. de Frasnes, et 2 l. 3 q. de Tournai. 726 h.

HERQUEVILLE, *Cherbourg*, Manche (Norm.)

— sur-Seine, *Louviers*, Eure id.

HERRADURA, p. d'Esp.; à 8 l. E. de Velez-Malaga. — Autre dans la prov. de Quillota (Chili), à l'emb. de l'Irata. Lat. S. 32. 44.

HERRE, *Condom*, Gers (Gascogne).

HERRÉ, *Roquefort*, Landes (Gascogne).

HERRENBERG, pet. v. du cerc. de la Forêt-Noire (Wurtemberg) : 1,000 hab. A 5 l. S. E. de Stuttgard.

HERRENGRUND. Voy. **HERNGRUND.**

HERRENHAUSEN, sup. chât. de plaisance, près de Hanovre.

HERRENSTADT ou **HERNSTADT**, v. de Silésie (Prusse), sur le Bartsch; avec un chât. fort : 1,500 hab. A 10 l. E. de Glogau.

HERRERE, *Oléron*, B.-Pyrén. (Béarn).

Digitized by Google

HERRIEDEN, vill. de Bav., sur l'Altmuhl : 800 h. A 2 l. S. O. d'Anspach.

HERRLICK, pet. v. de l'Ost-Frise (Hanovre); à 2 l. E. de Jever.

HERRNHUT, pet. b. de la H.-Lusace (Saxe), bâti en 1717 par le comte Zinzendorf, pour les Frères Moraves, secte relig. qui tire son nom de deux couteliers, originaires de Moravie, très-répandue auj. dans l'Amérique sept. et en Allemagne : 1,500 habit. Fabr. d'étoff. de coton, toiles, bas, cire à cacheter, chapeaux, papier, etc. A 1 l. S. de Lobau.

HERRNSKRATSCHEN, vill. de Bohême, sur l'Elbe; à 4 l. S. E. de Kœnigstein (Saxe). Gr. comm. de bois.

HERRY. Voy. HERY.

HERSBACH, b. du d. de Nassau (Allem.); à 2 l. S. d'Altenkirchen.

HERSBRUCK, v. de Bav., sur la Pregnitz; cerc. de la Rezat : 1,600 hab. A 6 l. E. de Nuremberg.

HERSE (la), *Rambouillet*, Seine-et-Oise (Ile-de-France).

— (la), chât. (Eure-et-Loir). — Voy. BERCHÈRES-SUR-VESGRE.

HERSEAUX, c. de la prov. de la Flandre occ. (Belg.); à 3 l. de Courtrai. 2,156 hab.

HERSELT, c. de la prov. d'Anvers (Belg.); à 3 q. de l. de Westerloo, et 6 l. 1 q. de Turnhout. 5,967 h.

HERSERANGE, *Longuey*, Moselle (Lorr.). Forges.

HERSFELD. Voy. HIRSCHFELD.

HERSIN, *Béthune*, Pas-de-Calais (Artois).

HERSING, *Sarrebourg*, Meurthe (Lorraine).

HERSPRUCK. Voy. HERSBRUCK.

HERSTAL OU HÉRISTAL, c. de la prov. de Liége (Belg.); à 1 l. au-dessous de cette ville, sur la Meuse. Fabr. d'ouvrages en fer et en acier. C'est de là que Pepin, l'aïeul de Charlemagne, prit le surnom d'Héristal, soit parce qu'il y avait été élevé, soit à cause des fréquents séjours qu'il faisait dans un chât. qu'il y possédait. 6,227 hab.

HERSTAPPE, c. de la prov. de Limbourg (Belg.); à 1 l. 1 q. de Tongres, et 4 l. 1 q. de Maestricht. 122 hab.

HERSTEIN, vill. de la rég. et à 12 l. E. de Trèves (Prusse); dans l'anc. d. de Deux-Ponts.

HERSTEIN. Voy. ERSTEIN.

HERT. Voy. HOERDT.

* **HERTA**, île de la Germanie, dans l'Océ., en face de l'emb. de l'Albis; aux Saxons, *Herta*, déesse de la terre, y recevait un culte particul., et l'île entière était regardée comme sacrée. La mer en ayant couvert une gr. part. en même temps que deux autres pet. îles du voisinage, ce qui en reste porte encore le nom d'Héligoland (*Heild Land*, terre sainte).

HERTAIN, c. de la prov. de Hainaut (Belg.); à 1 l. 1 q. de Tournai. 250 hab.

HERTELEY (le), *Bolbec*, Seine-Infér. (Norm.).

HERTEN, c. de la prov. de Limbourg (Belg.); à 1 dem.-l. de Ruremonde. 67 hab.

HERTEN, c. de la prov. de Limbourg (Belg.); à 3 q. de l. de Looz, et 2 l. 1 q. de Hasselt. 695 hab.

HERTFORD, *Cathyeuclani*, c. d'Anglet., au S. de ceux de Cambridge et de Bedford : 13 l. de long, 6 de large, 111,700 hab. Part. N. mont., naturellem. aride, ne produit qu'à force d'engrais. Gr. comm. de drèche. — (*Herfordia*), v. anc. et cap. du c. ci-dessus, sur la Lee qui y est navigable : 3,900 habit. Comm. en drèche et en farines; séjour du roi Jean pend. sa captivité. A 1 l. de la v., collége des Indes orient. Deux dép. au parlem. A 8 l. N. de Londres. — C. de la Carol. sept. (Et.-Un.), près de la Virginie : 6,100 hab. — Ch.-l. du c. de Galles (même état); sur le Perquimin. A 6 l. N. N. E. d'Edenton.

* **HERTICÉINS**, pp. Sarmates, au bord du Tanaïs.

HERTIGSWALDE, deux vill. de Prusse : l'un dans la rég. d'Oppeln, 800 hab.; à 2 l. N. O. de Patschkau : l'autre dans celle de Liegnitz, 900 hab.; à 4 l. N. E. de Sagan.

HERTSBACH, *Molsheim*, B.-Rhin (Alsace).

HERTZBERG, *Hertzberga*, pet. v. de la rég. d'Arnsberg (Prusse) : 2,000 hab. A 10 l. S. E. de Wittemberg. — Autre dans le roy. de Hanovre, avec un beau chât. : 2,500 hab. Fabr. d'armes; mine d'argent au territ. Sur le Sieber; à 4 l. S. de Goslar. — Vill. de la rég. de Coblentz (Prusse) : 1,350 hab. A 2 l. S. O. de Stromberg.

HERTZVELD OU HERVERD, vill. de l'anc. évêché de Munster, sur la Lippe; sépulture de Ste-Ide et d'Ecbert, son époux.

* **HERULÆ**, Werle.

* **HÉRULES OU ÉRULES**, nation gothique, établie d'abord dans la Scandinavie, et ensuite sur les côtes mérid. du go. Codanus (*mer Baltique*); pp. barbares, presque nus, sacrifiaient des victimes humaines, tuaient les vieillards, les infirmes et les veuves; du reste très-braves. Odoacre, leur roi, envahit l'Italie, déposa Auguste, usurpa l'empire (an de J.-C. 476), et fut tué après un règne de 17 ans par Théodoric qui fonda l'empire des Goths.

HERVAL, *Meulan*, Seine-et-Oise (Ile-de-Fr.).

HERVAUX, *Levroux*, Indre (Berry).

HERVE, ville de la prov. de Liége (Belg.), à 2 l. de Verviers. Fabr. de draps et de serges. Renommée pour ses fromages. 3,018 hab.

HERVE (St.-), *Quintin*, Côtes-du-Nord (Bret.).

HERVELINGHEN, *Marquise*, Pas-de-Calais (Boul.).

HERVEY, île de la mer Pacif., dans l'archipel d'Otahiti. Lat. S. 19. 17. l. O. 161. 8.

HERVILLE, *Mantes*, Seine-et-Oise (Mantois).

HERVILLY, *Péronne*, Somme (Picardie).

HERWIGSDORF (le Haut *et* le Bas), deux vill. de la H.-Lusace (Saxe) : 1,700 hab. A 1 l. N. O. de Zittau. — Trois autres (le Ht., le Moyen et le Bas); rég. de Liegnitz (Prusse) : 1,700 habitants.

HERWYNEN, gr. vill. de la Gueldre (Holl.), 1,100 hab. A 4 l. N. E. de Bois-le-Duc.

HERXHEIM, gr. vill. du cerc. du Rhin (Bav.) : 2,300 hab. A 4 l. S. E. de Landau.

HERY (la), *Vervins*, Aisne (Picardie).

—, *La Charité* (*Nièvre*), Cher (Nivernais).

—, *Salins*, Jura (Fr.-Comté).

—, *Auxerre*, Yonne (Bourgogne).

— la-Vieville, *Guise*, Aisne (Picardie).

— les-Dompierre, *Corbigny*, Nièvre (Nivernais).

HERZEELE, *Wormhout*, Nord (Flandre).

HERZEGOVINE (l'), *Herzegovina*, *Chulmia*, contrée maritime de la Dalmatie, entre les 43 et 44 de lat. N.; apparten. part. à l'Autr., le reste aux Turcs. Castel-Nuovo, capitale.

HERZELE, c. de la prov. de la Flandre or. (Belg.); à 4 l. d'Audenarde. 1,947 hab.

HERZOGBOURG, b. de la B.-Autr., sur le Traisen; à 4 l. S. E. de Mautern. Riche abbaye.

HERZOGENAURACH, b. du cerc. de la Rézat (Bav.); 1,000 hab. A 10 l. S. de Bamberg.

HERZOGENBOSCH. Voy. BOIS-LE-DUC.

HERZOGSWALDE, gr. vill. de la rég. de Liegnitz (Prusse) : 1,400 hab. A 10 l. O. q. N. de Glogau.

HESBAIE (la), pays situé sur la rive gauche de la Meuse; renfermait St.-Trond, Liége, Tongres, Herstal, Waremme, Landen, Hannut et Huy, qui est séparé en deux parties par la Meuse; le côté gauche de cette ville tenait à la Hesbaie, l'autre côté au Condroz.

HESBON, *Esebon* ou *Esbus*, v. anc. de Palestine; à 12 l. N. E. de Jérusalem.

HESCAMPS, *Poix*, Somme (Picardie).

Digitized by Google

HESDIGNEUL, *Béthune*, Pas-de-Calais (Artois).
—, *Samer*, Pas-de-Calais (Picardie).

HESDIN, *Hesdinum*, jol. v. forte d'Artois (Pas-de-Calais), sur la Canche et au milieu des marais, ch.-l. de cant.; inspect. forest., collége communal; rel. et bur. de p., 4,050 hab. Fabr. de bonneterie, bas au métier; faïencerie, libr.: comm. de bn. Blé, chanvre, lin, tourbe, houille, pâtur. au territ. Env. pittoresques. Patr. de l'abbé Prévost. Foires d'un j., prem. jeudi après Pâques, 22 sept., 6 déc. A 5 l. S. E. de Montreuil, 12 O. d'Arras, 48 N. de Paris (195 kilom.). Lat. N. 50. 22. 1. O. 20. — (le-Vieux), vill. à 1 l. d'*Hesdin*, jadis v., détr. par le duc de Savoie, général de Charles-Quint, en 1553.

HESDIN-L'ABBÉ, *Samer*, Pas-de-Calais (Picardie).

HESDRES, *Marquise*, Pas-de-Calais (Boulonnais).

HESI (le), vill. de Palestine: hab. Bédouins. Auprès, colline artificielle carrée, dont le sommet fut une citad. A 8 l. et dem. E. de Gaza.

HESING, *Thionville*, Moselle (Lorraine).
—, *Huningue*, Ht.-Rhin (Alsace).

HESKET, b. du c. de Cumberland (Angl.), sur la Caulder; à 98 l. N. de Londres.

HESMONT, *Hesdin*, Pas-de-Calais (Artois).

HESN-KEIFA, *Castrum-Cepha*, anc. chât. fort d'Arménie, sur le Tigre; à 12 l. S. E. de Diarbekir.

HESPÉRANGE, c. de la pr. de Luxembourg (Belg.), à 1 l. de cette v. 1,518 hab.

* **HESPÉRIDES**, v. de la Pentapole et de la Cyrénaïque. — (Iles des), les mêmes que les *Iles-Fortunées*. — (Jardin des), divers lieux très-fert. et riches en or, conquis ou ravagés par des étrangers, entre autres Jason: situat. inconnues. Il est même à présumer que la plup. sont de l'invention des poètes. Néanmoins le principal paraît avoir existé au roy. de *Barca* (Afr.), près du cap Razat.

* **HESPÉRIE** (*Pays du Couchant*), d'abord l'Illyrie, ensuite l'Italie, puis enfin l'Esp., contrées toutes placées au couchant par rapport aux Grecs.

* **HESPERII**, nom donné aux Occidentaux en général, et appliqué plus particulièr. aux hab. de l'Italie, de l'Esp., des îles Canaries, etc.

* **HESPÉRIS**. Voy. BÉRÉNICE-DE-CYRÉNAÏQUE.

HESSANGE, *Metz*, Moselle (Lorraine).

HESSE (la), ou **HESSEN**, *Hassia*, anc. landgraviat d'Allem., divisé auj. en Haute et Basse. Celle-ci, ou la part. sept., arrosée par la Werra, la Fulde, la Schwalm, la Diemel et le Weser, fait partie de la Hesse-Électorale. L'autre, ou la part. mérid., arrosée par la Lahn, appart. en partie au gr.-d. de Hesse-Darmstadt. — La *Hesse-Élector.* (anc. pays des *Cattes*), comprend 4 prov.: la B.-Hesse où sont le cerc. de Schaumbourg et les territ. de Fritzlar et de Naumbourg; la H.-Hesse, comprenant les territ. de Ziegenhain, d'Amœnebourg et de Neustadt; la prov. de Fulde, divisée en territ. de Hersfeld, Schmalkalden, Friedewald et Landeck; la prov. de Hanau, qui comprend les baill. de Saalmunster, Weichterstach et Meerholz. Bornée N. E. par le Hanovre, la province pruss. de Saxe, E. par le gr.-d. de Weimar et la Bavière; S. par la Bavière et le gr.-d. de Hesse; O. par le d. de Nassau et le gr.-d. de Hesse; N. O. par la pr. pruss. de Westphalie. La Hesse-Elect. a env. 382 l. carr. de superf., et 578,000 hab., répartis dans 59 v., 21 b., 1,122 vill. Territ. généralem. montag., sol peu fertile, excepté dans le Hanau: peu de blé, pommes de terre, tabac, lin et une pet. quantité de vin. Min. de cuivre, argent, fer, cobalt, sel, vitriol, alun; eaux minér.: bois, bétail, gibier, poissons, fruits et miel en abondance. Manuf. et comm. peu consid. Monarchie limit. L'élect. a 3 votes à la diète germ. Forces milit., 8 à 10,000 hommes; revenu, env. 12 millions de fr. Cassel, cap. — Le gr.-d. de *Hesse* ou *Hesse-Darmstadt*, possédé par une branche de la maison de Hesse, comprend les princip. de Hesse et de Starkenbourg, et la prov. Rhénane, ces deux dern. séparées l'une de l'autre par le Rhin, et bornées N. par le d. de Nassau, le territ. de la v. de Francfort-sur-le-Mein et le c. de Hanau; E. par la Bavière; S. par le gr.-d. de Bade; O. par la Bavière et la prov. pruss. du B.-Rhin. Le gr.-d. de Hesse, ayant cédé à la Prusse le d. de Wesphalie, a reçu en échange une port. de territ. consid. sur la rive gauche du Rhin, dans le ci-devant départ. du Mont-Tonnerre. Mayence, Oppenheim, Worms et Altzey en sont les princip. lieux. Superf. du gr.-d. env. 558 l. carr., 600,000 hab. Territ. mont. et peu fert.; posit. favorable au comm. Gouv. constitutionnel; le gr.-duc a trois voix à la diète germanique; de 6 à 7,000 hommes de troupes, 8 millions de revenu. Darmstadt, cap. Dans la Hesse-Elector., on compte par reichsthalers de 32 albus, val. dans la H.-Hesse, 3 fr. 39 c.; dans la B., 3 fr. 95. — *Hombourg* ou *Hessen-Hombourg*, pet. princip. d'Allem., appartenant à une branche cadette de la maison de Hesse-Darmstadt. Le congrès de Vienne, outre ses états dont elle était privée depuis 1806, lui accorda une augmentation de territ. sur la rive g. du Rhin. Pop. 17,000 habit., revenu 460,000 fr. Hombourg-an der-Hœhe, cap.

HESSE, *Sarreboury*, Meurthe (Lorraine).

HESSE (Forêt de), *Varennes-en-Argonne*, Meuse (Champagne).

HESSELOE, pet. île du Catégat, dont les approches sont danger.; au N. de l'île de Séeland. Lat. N. 56. 11. 1. E. 9. 19.

HESSEN, b. de la princip. de Brunswick, sur le gr. Brerche, avec un chât.: 1,100 hab. — B. de la B.-Saxe, à 5 l. N. O. de Halberstadt, lequel a donné son nom à la digue de Hessen.

HESSENHEIM, *Marckolsheim*, B.-Rhin (Alsace).

HESSER (Pays de), contrée de l'Arabie-Déserte, sur le go. Persique; habitée autref. par les *Leanitæ*.

* **HESTIÆOTIDE**, contrée de l'Eubée, ravagée par les Perrhèbiens. — Contrée de la Doride (Grèce).

HESTROF, *Bouzonville*, Moselle (Lorraine).

HESTRUD, *Solre-le-Château*, Nord (Hainaut).

HESU, v. du Diarbekir (Turq. As.); à 16 l. O. de Tecrit. — *Dharie*, v. du Nedsjed (Arabie). — *Modhi*, v. du Khusistan (Perse), près de l'emb. de l'Euphrate. — Voy. HESN.

* **HESYDRUS**, riv. de l'Inde, à l'E. de l'Indus; se joignait à l'Hyphasis: auj. le *Setlège* (Lahore).

HET ou **HIT**, *Æiopolis*, v. de l'Irak-Arabi sur une rivière du même nom, près de son embouch. dans l'Euphrate, à 28 l. O. S. O. de Bagdad. So. de pétrole aux environs.

HETEREN, gr. vill. de la Gueldre. (Holl.). 1,300 h.

HETH ou **HETHY**, une des Orcades.

* **HÉTHÉENS**, les enfants de Heth, premier fils de Chanaan; habitaient au S. de la Terre promise, aux environs d'Hébron.

HETOMÉNIL, *Crèvecœur*, Oise (Picardie).

HETRU, *St.-Pol-sur-Ternoise*, Pas-de-Calais (Artois).

* **HÉTRURIE**. Voy. ÉTRURIE.

HETSIR ou **ETSIR**, v. de la Corée (Asie).

HETTANGE-LA-GRANDE, *Thionville*, Moselle (Lorraine).
— la-Petite, *id.* *id.*

HETTENSCHLAG, *Neuf-Brisach*, H.-Rhin (Alsace).

HETTONNERIE (la), *Metz*, Moselle (Lorraine).

HETTOURA, v. du Népaul (Ind.), sur le Rapté.

HETTSTÆDT ou **HECKSTÆDT**, v. de la Régence de

Digitized by Google

Mersebourg (Prusse), sur la Wipper : 5,000 hab. Mines au territ. A 2 l. N. de Mansfeld.

HETZENDORF, chât. impér., dans la B.-Autr., au S. de Vienne, près de Schœnbrunn.

HEU (Fort du), *Cherbourg*, Manche (Normandie).

HEUBACH (Grand-), vill. consid. de Bav., sur le Mein : 1,100 hab. A 1 l. N. de Miltenberg. — (Petit-), autre sur la rive opposée, résid. du prince de Lowenstein-Wertheim : 700 hab. — B. du roy. de Wurtemberg : 950 hab. A 10 l. N. d'Ulm.

HEUBÉCOURT, relais de p., *Amiens*, Somme (Pic.).
—, *Vernon*, Eure (Normandie).

HEUCHELHEIM, vill. du cercle bavarois du Rhin, près de Frankenthal : 900 habit. — Autre dans le duché de Hesse-Darmstadt, baill. de Giessen : 900 hab.

HEUCHIN, ch.-l. de cant. ; arr. et à 3 l. N. E. de *St.-Pol-sur-Ternoise*, Pas-de-Calais (Artois). Ancien marquisat.

HEUCOURT, *Abbeville*, Somme (Picardie). Bonneterie.

HEUDEBOURG, *Louviers*, Eure (Normandie).

HEUDEBOUVILLE, *id.*, id.

HEUDECOURT, *Arras*, Pas-de-Calais (Artois).

HEUDICOURT, *Gisors*, Eure (Normandie).
—, *St.-Mihiel*, Meuse (Barrois). Anc. comté.
—, *Péronne*, Somme (Picardie).

HEUDIN, *Oisemont*, id.

HEUDREVILLE-EN-LIEUVIN, *Lieurey*, Eure (Norm.). Fabr. de rubans de fil.
— sur-Eure, *Louviers*, Eure (Normandie).

HEUGAS, *Dax*, Landes (Gascogne).

HEUGLEVILLE-SUR-SCIE, *Rouen*, Seine-Inférieure (Normandie).

HEUGNES, *Levroux*, Indre (Berry).

HEUGON, *Le Sap*, Orne (Normandie).

HEUGUEVILLE, *Coutances*, Manche (Norm.).

HEUILLE, *Nevers*, Nièvre (Nivernais).

HEUILLEY-COTON, *Langres*, H.-Marne (Champ.).
— le-Grand, *id.*, id.
— sur-Saône, *Pontailler*, Côte-d'Or (Bourgogne).

HEUKELUM, *Heukelum*, pet. v. de la Sud-Holl. sur la Linge : 500 hab. A 2 l. N. E. de Gorcum.

HEULAND, *Dozulé*, Calvados (Normandie).

HEULE, c. de la pr. de la Flandre occ. (Belg.), à 3 q. l. de Moorzeele et 1 dem.-l. de Courtrai. 3,636 hab.

HEULIES, *Castel-Jaloux*, Lot-et-Gar. (Guienne).

HEULLE, pet. riv. de Belg. emb. dans la Lys au-dessous de Courtrai.

HEUME-L'ÉGLISE, *Clermont-Ferrand*, Puy-de-Dôme (Auvergne).

HEUMONT, *Longwy*, Moselle (Lorraine).

HEUNIÈRE (la), *Vernon*, Eure (Normandie).

HEUQUEVILLE, *Les Andelys*, Eure (id.).
—, *Montivilliers*, Seine-Inférieure (id.).

HEURE (l'), *Le Havre*, id. (id.).
— (l'), *Abbeville*, Somme (Picardie).

HEURE, c. de la pr. de Namur (Belg.), à 2 l. et dem. d'Havelange, et 5 de Dinant. 485 hab.

HEURE-LE-ROMAIN, c. de la pr. de Liége (Belg.), à 1 l. de Glons, et à 2 l. 1 q. de Liége. 1,032 hab.

HEURE-LE-TIEXHE, c. de la pr. de Limbourg (Belg.), à 3 q. l. de Tongres, et 3 et dem. de Maestricht. Célèbre par un combat qui y fut livré en 1693. 246 hab.

HEURGEVILLE, *Pacy-sur-Eure*, Eure (Norm.).

HEURINGHEM, *Aire-sur-la-Lys*, Pas-de-Calais (Artois).

HEURNE, c. de la pr. de la Flandre or. (Belg.), à 1 l. et dem. de Cruisbautem, et 3 l. 3 q. de Gand. 702 hab.

HEURTAUVILLE, *Caudebec*, Seine-Inf. (Norm.)

HEURTEBISE, *Solre-le-Château*, Nord (Hainaut), — Voy. HURTEBISE.

HEURTELOUP (Gr. *et* Pet.), *Houdan*, Seine-et-Oise (Ile-de-France).
—, *Mantes*, Seine-et-Oise (Mantois).

HEURTEVENT, *Lisieux*, Calvados (Normandie).

HEUSDEN, c. de la pr. de la Flandre or. (Belg.), à 1 l. de Gand. 1,995 hab.

HEUSDEN, c. de la pr. de Limbourg (Belg.), à 1 l. de Beeringen, et 3 l. 1 q. de Hasselt. 1,172 hab.

HEUSDORF, pet. v. dans l'Osterland, près de Dornebourg (Et. de Saxe-Weimar).

HEUSE (la Grande), *St.-Saen*, Seine-Inférieure (Norm.).

HEUSENSTAMM, b. et chât. du gr.-duché de Hesse-Darmstadt ; à 2 l. S. E. de Francfort-sur-le-Mein.

HEUSSÉ, *Mortain*, Manche (Normandie).

HEUTINGSHEIM, vill. du roy. de Wurtemberg, près de Ludwigsbourg : 800 hab.

HEUTREGIVILLE, *Reims*, Marne (Champagne).

HEUX, *Condom*, Gers (Gascogne).

HEUZECOURT, *Doulens*, Somme (Picardie).

* **HEVÆI**, pp. de l'Arabie-Pétrée, au S. de la Palestine ; faisaient partie des Chananéens.

HEVARCK, b. du c. d'Aberdéen (Ecosse), vers l'entrée du go. de Murray ; à 5 l. E. de Banff.

HEVE (Cap de la) ; forme l'entrée sept. de la Seine, au Hâvre-de-Grâce (Seine-Inférieure). Au fanal, lat. N. 49. 30. l. O. 2. 16.

* **HEVELLINS OU HAVELANS**, nation de Slaves, au *Havelland*.

HEVER, c. de la prov. de Brabant (Belg.), à une l. d'Haegt, et 3 de Louvain. 1,446 hab.

HEVES-SZOLNOK, palatinat de la Haute-Hongrie : env. 194 l. carr. ; 180,000 hab. Vin, blé, tabac ; mines d'alun. — Pet. v. de Hongrie, sur la Sarvisse : donne son nom au palat. ci-dessus ; à 25 l. E. de Pest. La diète se tient à Erlau.

HÉVERLÉ, c. de la prov. de Brabant (Belg.), à un q. de l. de Louvain. 1,820 hab.

HÉVILERS, c. de la prov. de Brabant (Belg.), à 3 l. et demie de Perwez, 3 l. 3 q. de Nivelles. 615 habitants.

HÉVILLIERS, *Ligny*, Meuse (Barrois).

HÉVIMONCOURT, *Montbéliard*, Doubs (princip. de Montbéliard).

HEVOSKARI, groupe de pet. îles, dans le golfe de Bothnie, près de la côte de Finlande. Lat. N. 64. 12. l. E. 21. 12.

HEYERSBERG-SAINT-LOUIS, *Sarrebourg*, Meurthe (Lorraine).

HEX, c. de la prov. de Limbourg (Belg.), à une l. et demie de Tongres, et 4 l. un q. de Maestricht. 374 hab.

HEXAMILI (six milles), nom donné à l'isthme de Corinthe, parce qu'il a cette largeur. On y voit un village du même nom, bâti sur les ruines de Corinthe.

HEXHAM, *Axelodunum*, b. du c. de Northumberland (Angl.), sur la Tyne : 4,900 hab. Tanneries, fabriq. de gants, papeterie ; mines de plomb au territ. A 8 l. O. de Newcastle.

* **HEXI**, Motril. — Velez-Malaga.

HEYBACH. Voy. HEUBACH.

HEYCOURT (la), *Bar-le-Duc*, Meuse (Barrois).

HEYDE, pet. v. du Holstein (Dan.) : 2,400 hab. A 20 l. S. S. O. de Sleswich.

HEYDENGSIELD, b. de Bav., sur le Mein : 1,600 h. A 1 l. S. de Wurtzbourg.

HEYDENHEIM, *Aræ-Flaviæ*, petite v. du roy. de Wurtemberg, sur la Brentz ; à 6 l. d'Ulm.

HEYHEN. Voy. BERGEN.

HEYMENBERG, mont. de la Gueldre (Holl.) ; à env. 1 l. E. de Rhenen.

Digitized by Google

HEYRIEU, chef-lieu de canton, *La Verpillière*, Isère (Dauphiné); arr. et à 4 l. 3 q. N. E. de Vienne : 1,350 hab.

HEYTESBURY, b. du comté de Wilts (Angl.) : 1,050 hab. Fabr. d'étoffes de laines : ruines bretonnes, romaines, saxonnes et danoises aux environs. Deux députés au parlem. A 10 l. et demie de Warminster.

HEYTHUYSSEN, vill. de la Gueldre (Holl.), près de Ruremonde.

HEYWILLER, *Altkirch*, Haut-Rhin (Alsace).

HÉZECQUES, *Fruges*, Pas-de-Calais (Artois).

HEZO (le), *Vannes*, Morbihan (Bretagne).

HIALCHE, v. du Quang-Si (Chine), 2e classe.

HIALONI, v. du Quang-Si (Chine), 2e classe.

HIAQUI, riv. de la Nouvelle-Espagne (Amérique septentrionale); source aux confins des provinces de Biscaye et de Sonora, emb. dans le golfe de Californie, au village d'Huiribis.

* **HIATROSPOLIS**, Ratisbonne.

HIATTS, territoire aride, au S. du Fezzan (Afr.), sur la route de Cassina.

HIBARETTE, *Tarbes*, Hautes-Pyrénées (Bigorre).

HIBBE, b. de Hongrie, sur la Waag : 1,800 habit. Saline. A 6 l. N. E. de Rosenburg.

* **HIBERNIA, BRITANNIA MINOR**, et chez les Grecs **IERNE**, grande île dépendante d'Albion, dont elle suivait le sort, habitée par les Hiberniens ou Hibernois : fut peu connue des Anciens, les Romains n'ayant jamais pu la soumettre. Aujourd'hui l'*Irlande*.

HIBOLSKIRCH, *Huningue*, H.-Rhin (Alsace).

HIBOUVILLE, *Dieppe*, Seine-Infér. (Normandie).

* **HICCARA**, Carini.

HICHAS, *Tarbes*, H.-Pyrénées (Bigorre).

HICKERY, distr. de la Pensylvanie (Ét.-Unis), sur l'Alleghany; à 8 l. E. du Fort-Franklin.

HICKES, groupe de petites îles près de la côte du Mexique (Amérique sept.), dans la baie de Honduras. Lat. N. 17. 18. l. O. 91. 14.

HICKMAN, c. du Tennessée occidental (Ét.-Unis) : 2,600 h. — Établissement du c. de La Fayette, sur le bord septentrional du Kentucky (États-Unis); à 4 l. N. de Danville.

HIDDENSOE, petite île de la régence de Stralsund (Prusse), sur la côte occ. de celle de Rugen, environ 500 h. pêcheurs. Bons pâturages. Lat. N. 54. 35. l. E. 10. 50.

* **HIDDONIS AGER**, Hitzacher.

HIDE, riv. de l'Amérique septentrionale; emb. au Mississipi.

HIDREQUEN, *Marquise*, Pas-de-Calais (Boulonais).

HIDVEG, b. de Hongrie, au palatinat d'Eisenbourg.

HIÈGES, *Castellane*, Basses-Alpes (Provence).

HIELMAR, lac de Suède, d'environ 16 l. de long, entre le Sudermanland et la Néricie. A 25 l. O. de Stockholm.

HIEMONDANS, *l'Ile-sur-le-Doubs*, Doubs (Fr.-Comté).

HIENCOURT (le Grand et le Petit), deux villages, à une l. de *Lihons-en-Santerre*, Somme (Picardie).

* **HIENIPA**, Alcala-de-Guadaira.

HIENVILLE, *Coutances*, Manche (Normandie).

* **HIERA**, petite île de la mer Égée, au S. O. de Lemnos; auj. *Agio-Strati*.—Ou *Thermissa*, une des îles Éoliennes.

* **HIERACIUM**, Gierace.

* **HIERACON ou HIERACUM**, v. de la H.-Égypte, à la droite du Nil, dans la Thébaïde; à 4 l. de *Lycopolis*.

* **HIERAPOLIS**, v. de l'Asie Mineure, dans la part. occid. de la Phrygie, sur le Méandre. Elle devait son nom (*Ville sacrée*), au grand nombre de ses temples. Patrie du philosophe Épictète. A 3 l. N. O. d'*Eski-Hisar*. — *Bambyce* ou *Mabog*, v. consid. de Syrie, au S. de Zeugma; avec un temple célèbre et très-riche de la déesse Dercétis, qui fut pillé par Crassus. Auj. *Membigz*.

HIÈRES. Voy. HYÈRES.

HIÈRES (les), *La Grave*, Hautes-Alpes (Dauph.).

—, *Crémieu*, Isère id.

HIERGES, *Givet*, Ardennes (Champagne).

* **HIERICUS**. Voy. JÉRICHO.

HIERMONT, *Auxy-le-Château* (*Pas-de-Calais*), Somme (Picardie).

* **HIEROLOPHIENSES**, peuple de la Pergamène (Asie).

* **HIEROSOLYMA**. Voy. JÉRUSALEM.

HIERS, *Marennes*, Charente-Inférr. (Saintonge).

HIERSAC, chef-lieu de cant., rel. de p.; arr. et à 4 l. O. d'*Angoulême*, Charente (Angoumois). Vignoble renommé.

HIERSE, b. de l'île de Mételin (archipel Grec), sur la côte occ.; l'ancien *Eressus*.

HIESMES. Voy. EXMES.

HIESSE, *Confolens*, Charente (Marche).

HIEST, *Rioz*, Haute-Saône (Fr.-Comté).

HIESVILLE, *Carentan*, Manche (Normandie).

HIÉVILLE, *Croissanville*, Calvados (id.).

HIÈVRE-PAROISSE, *Baume-les-Dames*, Doubs (Franche-Comté).

— Magny, *id.*, id.

HIFRATELLI, deux petites îles dans la mer de l'Archipel, au N. de celle de Candie.

HIGADÈRE, *Fleurance*, Gers (Armagnac).

HIGANQUET, v. sur la côte or. de l'île de Mindanao (Philippines). Lat. N. 9. 26. l. E. 125. 31.

HIGHAM-FERRERS, b. du c. de Northampton (Angleterre), sur le Nen : 850 h. Un député au parlem. A 6 l. N. de Bedford.

HIGHLAND, c. de l'Ohio (États-Unis), près des so. du petit Miami : 7,300 hab. Territoire montagneux, climat sain, Hillsborough, chef-l.

HIGHLANDS (Hautes-Terres), région montagneuse du N. et du N. O. de l'Ecosse, y compris les îles Hébrides : env. 82 l. de long, 30 à 40 de large. Habit. descendants des anciens Celtes, braves, généreux, belliqueux, passionnés pour la musique et la poésie, parlent la langue Gallique et portent un costume qui tient encore de celui des Romains.

HIGHWORTH, b. du comté de Wilts (Angl.); à 12 l. N. de Salisbury.

HIGNY, *Briey*, Moselle (Barrois).

HIGUERA-DE-CALATRAVA, petite v. de la prov. de Jaen (Espagne), sur le Salado; à 5 l. de Xerès-de-los-Caballeros. — Ville de la prov. et à 11 l. de Cinaloa (Mexique).

HIGUERAS, riv. de la prov. de Veragua (Amérique mér.); emb. dans la mer Pacifique.

HIGUÈRES, *Pau*, Basses-Pyrénées (Béarn).

HIGUERON, rivière de la province de Costa-Rica (Amérique méridionale); emb. à la mer Pacifiq. Lat. N. 8. 50.

HIGUEY, v. de la partie or. de l'île et à 33 l. E. de Saint-Domingue : 3,500 hab.

HIIS, *Tarbes*, Hautes-Pyrénées (Bigorre).

HIJAR. Voy. IXAR.

HIJELLI, distr. du Bengale, borné par la mer et la Bhagarutti; abonde en riz, noix de coco et bétel : marais salants.—Capitale, près de la Bhagarutti; avec une raffinerie de sel. Séjour malsain.

HIKLAR, v. de l'Asie-Min., sur un roc escarpé; à 5 l. N. de Césarée.

Digitized by Google

HILAIRE (St.-), *Bourbon-l'Archambault*, Allier (Bourbonnais).
—, *Pont-le-Roi*, Aube (Champagne).
—, chef-l. de cant.; arr. et à 3 l. N. E. de *Limoux*, Aude (Languedoc).
—, *Rhodez*, Aveiron (Rouergue).
—, *Felletin*, Creuse (Marche).
—, *Baume-les-Dames*, Doubs (Fr.-Comté). Deux villages, l'un à 2 l. un quart, l'autre à 3 l. et demie de Baume.

HILAIRE (St.-), *Illiers*, Eure-et-Loir (Beauce).
—, *Nogent-le-Rotrou*, Eure-et-Loir (Perche).
—, *Muret*, Haute-Gar. (Comminge).
—, *Rieux*, Haute-Gar. (Haut-Languedoc).
—, *Bordeaux*, Gironde (Bordelais).
—, *Montpellier*, Hérault (Languedoc).
—, *Le Touvet*, Isère (Dauphiné).
—, *Roanne*, Loire (Forez).
—, *Saint-Etienne*, id.
—, rel. de poste (*Lot-et-Garonne*). Voyez PORT-SAINT-HILAIRE.
— (le Grand), *Châlons-sur-Marne*, Marne (Champagne).
— (le Petit), *Reims*, id.
—, *St.-Nicolas-du-Port*, Meurthe (Lorraine).
—, *Etain*, Meuse (Barrois).
—, *St.-Mihiel*, id.
—, *Château-Chinon*, Nièvre (Nivernais).
—, *Avesnes*, Nord (Hainaut).
—, *Mortagne-sur-Huisne*, Orne (Perche).
—, *Clermont-Ferrand*, Puy-de-Dôme (Auvergne); deux villages, l'un à 3 l. et demie, l'autre à 8 l. de Clermont; le premier dit, Près-Pionsat.

HILAIRE (Saint), *Montaigu*, Puy-de-Dôme (Auvergne).
—, *Pau*, Basses-Pyrénées (Béarn).
—, *Lure*, Haute-Saône (Fr.-Comté).
—, *Banlieue de Paris*, Seine (Ile-de-Fr.). Voy. MAUR-LES-FOSSÉS.
— (St.-), village du Hurepoix (Seine-et-Oise), arr. et cant. d'Etampes, dans une vallée arrosée par la petite rivière de l'*Ouette*. Popul., y compris le hameau de *Moulinvau*, env. 250 hab. Grains, bois et prairies; tuilerie: anc. prieuré converti en une jolie maison de camp. envir. de belles plantations; avec une fontaine qui a la réputation de guérir la fièvre. Château de *Champrond*, dans une belle situation (*voy.* ce mot); ruines de celui d'*Ardennes*. A 13 l. et dem. S. de Paris, une l. et demie d'*Etampes*.

HILAIRE (St.-), *Rouen*, Seine-Inférieure (Normandie).

HILAIRE (St.-), *Abbeville*, Somme (Picardie).
—, *Flixecourt*, id.
—, *Castres*, Tarn (Languedoc).
— au-Temple (St.-), *Châlons-sur-Marne*, Marne (Champagne).
— Bessonies (St.-), *Cahors*, Lot (Quercy).
— Bonneval (St.-), *Pierre-Buffière*, Hte.-Vienne (Limousin).
— Casson-la-Valmitte (St.-), *Montbrison*, Loiret-Infér. (Forez).
— Cotte (St.-), *Aire-sur-la-Lys*, Pas-de-Calais (Artois).
— d'Ardenay (St.-), *Connerré*, Sarthe (Maine).
— de-Beauvoir (St.-), *Sommières* (*Gard*), Hérault (Languedoc).
— de-Benaize (St.-), *Le Blanc*, Indre (Berry).
— de-Brens (St.-), *Crémieu*, Isère (Dauphiné).
— de-Brethmas (St.-), *Alais*, Gard (Languedoc).
— de Briouze (St.-), *Argentan*, Orne (Basse-Normandie).

HILAIRE-DE-CHALÉONS (St.-), *Bourgneuf-en-Retz*, Loire-Inférieure (Bret.): 800 hab.
— de-Coudun (St.-), *Compiègne*, Oise (Ile-de-France).
— de-Durfort (St.-), *Lauzerte*, Tarn-et-Garonne (Quercy).
— de-Ferrières (St.-), *Broglie*, Eure (Norm.).
— de-Gondilly (St.-), *Villequiers*, Cher (Berry).
— de-l'Abbaye (St.-), *Saumur*, Maine-et-Loire (Anjou): appelé aussi Saint-Florent-l'Abbaye.
— de-la-Côte (St.-), *Bourgoin*, Isère (Dauph.).
— de-la-Forêt (St.-), *Avrillé*, Vendée (Poitou).
— de-la-Noaille (St.-), *La Réole*, Gironde (Bazadois).
— de-la-Parade (St.-), *Meyrueis*, Lozère (Languedoc).
— de-la-Saône (St.-), *St.-Marcellin*, Isère (Dauphiné).
— de-la-Verdine (St.-), *Villequiers*, Cher (Berr.).
— de-Lavit (St.-), *Villefort*, Lozère (Bas-Languedoc).
— de-Ligné (St.-), *Melle*, Deux-Sèvres (Poitou).
— de-Loulay (St.-), *Montaigu*, Vendée (Poitou).
— de-Luzay (St.-), *Thouars*, Deux-Sevres (Poitou).
— de-Milly (St.-), *Beauvais*, Oise (Beauvoisis).
— de-Monflanquin (St.-), *Monflanquin*, Lot-et-Gar. (Agenois).
— de-Penne (St.-), *Villeneuve-sur-Lot*, id.
— de-Riez (St.-), *Saint-Gilles-sur-Vie*, Vendée (Poitou). Marais salants.
— de-Rillé (St.-), *Doué*, Maine-et-Loire (Anjou).
— de-Roger (St.-), *Villeneuve-sur-Lot*, Lot-et-Gar. (Agénois).
— des-Echaubrognes (St.-), *Thouars*, Deux-Sèvres (Poitou).
— des-Landes (St.-), *St.-Aubin-du-Cormier*, Ille-et-Vilaine (Bretagne).
— des-Landes (St.-), *Ernée*, Mayenne (Maine).
— des Monts (St.-), *Châtellerault*, Vienne (Poitou).
— des-Noyers (St.-), *Nogent-le-Rotrou*, Eure-et-Loir (Perche).
— des-Noyers (St.-), *Bellesme*, Orne (Perche).
— de-Souazé (St.-), *Mamers* (*Sarthe*), Orne (Maine).
— de-Soussac (St.-), *Monségur*, Gironde (Bazadois).
— d'Estialons (St.-), *Figeac*, Lot (Quercy).
— d'Estissac (St.-), *Mucidan*, Dordogne (Perigord).
— de-Talmont (St.-), *Avrillé*, Vendée (Poitou).
— de-Villefranche (St.-), chef-lieu de cant., ch. de p.; arr. et à 2 l. et demie S. de *St.-Jean-d'Angely*, Char.-Inférieure (Saintonge): 1,250 hab.

HILAIRE-DE-VOUST (St.-), *La Châtaigneraie*, Vendée (Poitou).
— d'Ozillan (St.-), *Uzès*, Gard (Languedoc).
— du Bastit (St.-), *Souillac*, Lot (Quercy).
— du-Bois (St.-), *Mirambeau*, Charente-Infér. (Saintonge).
— du-Bois (St.-), *La Réole*, Gironde (Bazadois).
— du-Bois (St.-), *Clisson*, Loire-Infér. (Bret.).
— du-Bois (St.-), *Vihiers*, Maine-et-Loire (Anjou).
— du-Bois (St.-), *Ste.-Hermine*, Vendée (Poitou).
— du-Harcouet (St.-), b. de Normandie (Manche), ch.-l. de cant., collége communal; rel. et bureau de p., 2,400 hab. Arr. et à 3 l. 1 q. de Mortain, 81 l. O. de Paris.

HILAIRE-EN-BARBEZIEUX (St.-), *Barbezieux*, Charente (Saintonge).

Digitized by Google

HILAIRE (St.-) en-Cambrésis, *Cambray*, Nord (Cambrésis).
—en-Lignières (St.-), *Lignières*, Cher (Berry).
—et-Villenouvette (St.-), *Muret*, Haute-Garonne (Comminge).
—Félix-Pret (St.-), *Givet*, Ardennes (Champ.).
—Foissac (St.-), *Mauriac* (*Cantal*), Corrèze (Limousin).
—la-Croix (St.-), *Aigueperse*, Puy-de-Dôme (Auvergne).
—la-Gérard (St.-), *Mortrée*, Orne (Norm.).
—la-Gravelle (St.-), *Cloye* (*Eure-et-Loir*), Loir-et-Cher (Dunois).
—la-Palud (St.-), *Mauzé*, Deux-Sèvres (Aunis).
—la-Plaine (St.-), *Ahun*, Creuse (Marche).
—Lastours (St.-), *Chalus*, H.-Vienne (Limousin).
—la-Treille (St.-), *Arnac*, Hte.-Vienne (Marche).
—le-Château (St.-), *Bourganeuf*, Creuse (Marche).
—le-Doyen (St.-), *Saumur*, Maine-et-Loire (Anjou).
—le-Lierru (St.-), *Connerré*, Sarthe (Maine).
—le-Peyroux (St.-), *Tulle*, Corrèze (Limousin).
—lès-Andresis (St.-), *Courtenay*, Loiret (Gatinais).
—les-Courbes (St.-), *Uzerche*, Corrèze (Limousin).
—lès-Mortagne (St.-), *Mortagne-sur-Sèvres*, Vendée (Poitou).
—le-Vouhis (St.-), *Chatonay*, Vendée (Poitou).
—Luc (St.-), *Ussel*, Corrèze (Limousin).
—Maguazeix (St.-), *Arnac*, H.-Vienne (Marche).
—Montgru (St.-), *Oulchy*, Aisne (Soissonnais).
—Petit-Ville (St.-), *Carentan*, Manche (Norm.) : bureau de p., arrond. et à 6 l. de St.-Lô, 84 O. de Paris.
HILAIRE-SOUS-COURT (St.-), *Vierzon*, Cher (Berry). Mines d'ocre.
—sur-Auzon (St.-), *Brioude*, Haute-Loire (Auv.).
—sur-Erre (St.-), *Nogent-le-Rotrou* (*Eure-et-Loir*), Orne (Perche).
—sur-l'Autise (St.-), ch.-l. de cant. ; arr. et à 3 l. E. de *Fontaine-le-Comte*, Vendée (Poitou) : 1,900 habitants.
HILAIRE-SUR-LOIRE (St.-), *Decize*, Nièvre (Nivernais).
—sur-Moivre (St.-), *Châlons-sur-Marne*, Marne (Champagne).
—sur-Puiseaux (St.-), *Nogent-sur-Vernisson*, Loiret (Gatinais).
—sur-Rille (St.-), *Moulins-la-Marche*, Orne (Norm.). Papeterie.
—sur-Suippe (le Grand-St.-), *Châlons-sur-Marne* (Champagne).
—sur-Suippe (le Pet. St.-), *Reims*, Marne (id.).
—sur-Vesle (St.-), *Châlons-sur-Marne*, Marne (Champagne).
—sur-Yère (St.-), *Cloye*, Eure-et-Loir (Dunois).
—St.-Mesmin (St.-), *Orléans*, Loiret (Orléanais).
—Taurieux (St.-), *Argentac*, Corrèze (Limousin).
HILARION (St.-), vill. de la Beauce (Seine-et-Oise), arr. et cant. de Rambouillet, près la riv. de *Gueste*, env. 450 indiv. ; six moulins à farines. Chât. dit de *Voisins*, avec un parc où l'on trouve une masse énorme de rochers qui fixe l'attention des naturalistes. A 12 l. S. O. de Paris, 1 l. d'*Epernon* (Eure-et-Loir).
HILAY, pet. île de l'Océan-Pacif., sur la côte du Pérou. Lat. S. 16. 50.
HILBEISHEIM, *Sarrebourg*, Meurthe (Lorraine).
HILCHENBACH, b. de la rég. d'Arnsberg (Prusse) : 1,100 hab. A 2 l. N. E. de Siegen.
HILDBURGHAUSEN ou **HILPERSHAUSEN**, *Hilpershugia*, pet. v. de Franconie, cap. du d. du même nom, avec un château, sur la Werra, aux confins de la H.-Saxe : 2,500 hab. Plusieurs établissements utiles ; fabr. de draps. A 8 l. N. O. de Cobourg, 12 S. de Gotha. — D. d'Allemagne, à l'une des branches de la famille régnante de Saxe ; borné par ceux de Saxe-Meinungen et de Saxe-Cobourg : 29 l. carr. de superficie. 5 v., 2 b., 217 villages, 29,700 habitants, 100 hommes de troupes, 500,000 fr. de revenu. Sol peu fert., surtout vers le N.
HILDEN, b. du gr.-d. du B.-Rhin (Prusse) ; rég. et dans le cerc. de Dusseldorf : 2,000 hab. Fabr. de draps et de siamoises. — B. du roy. de Bav., ch.-lieu d'un baill. du même nom, dans le duché de Wurtzbourg : 3,900 hab.
HILDESHEIM, princip. du Hanovre, contiguë à celle de Gœttingue et arrosée par la Leine : 79 l. carr. de superf., 11 v., 1 b., 250 vill., 128,000 hab. Export. de blé, chanvre, fruits, houblon, bétail et miel ; min. de fer. D'abord état ecclés. indép., ensuite réunie au roy. de Westphalie ; cédée en 1815 à celui de Hanovre. —(*Hildesia*), v. cap. de la princip. de ce nom, gr. et forte, mais vieille et mal bâtie, sur l'Innerst : 11,000 habit. Siége et palais épisc. ; dans la cathédr., statue d'Herman ou Irman, ch. des Germains ; arsenal, hôtel des monnaies ; brasseries, fabr. de toiles. A 8 l. de Hanovre. L. N. 52. 9. l. E. 7. 55. — Pet. v. du gr.-d. du Bas-Rhin (Prusse), dans la rég. de Trèves ; à 3 l. de Gérolstein.
* **HILDESIA**, Hildesheim.
HILL, vill. de la Pensylvanie (États-Unis). — Autre dans la Virginie, sur le Rappahanock ; à 7 l. N. O. d'Urbanna.
HILLAH ou **HILLEH**, v. de l'Irak-Arabi (Turq. As.), sur la rive droite de l'Euphrate et près du gr. dés. de Syrie : 12,000 hab. Bien bâtie, beau bazar, sup. caravanserais ; sur l'emplacem. et au mil. des ruines de *Babylone*. A 40 l. de Bagdad. Lat. N. 33. 34. l. E. 41. 53.
HILLEGEM, b. de la Flandre or. (Belg.), à 3 q. de l. de Sottegem et 3 l. et dem. d'Audenarde. 1,129 h.
HILLEGERSBERG, gr. b. de la S.-Holl. 3,000 habit. A 1 l. N. de Rotterdam. — Vill. dans la même prov. : 1,050 hab. A 3 l. S. d'Haarlem.
HILLEROD, b. de l'île de Séeland (Dan.), avec un fort remarq. par ses 360 tours : 1,200 habit. A 6 l. N. O. de Copenhague.
* **HILLEVIONES**, nom générique que les Romains donnaient aux pp. de la Scandinavie (*Suède* et *Norwège*). Les Hillévions occupaient surtout la *Blekingie*, la *Scanie* et le *Halland*.
HILLIÈRE (la), *Lombès*, Gers (Gascogne).
HILLIER (St.-). Voy. **ELLIER**, **HELLIER** *et* **ILLIER** (Saint-).
HILLIERS-LA-VILLE (St.-), vill. de l'Ile-de-France (Seine-et-Oise), arr. de Mantes, anc. seign. Pop., y compris les ham. des *Gats* et d'*Inchelin*, env. 200 habit. ; parc et chât. A 15 l. et dem. S. S. O. de Paris, 3 et dem. de Mantes (*Rosny-sur-Seine*).
HILLIERS-LE-BOIS (St.-), vill. de l'Ile-de-France (Seine-et-Oise), arr. de Mantes : env. 400 hab. ; chât. A 16 l. 1 q. O. de Paris, 2 l. et dem. de Bonnières (*Rosny-sur-Seine*).
HILLION, *St.-Brieuc*, Côtes-du-Nord (Bretagne).
HILLMORTON, b. du c. de Warwick (Angl.) ; à 28 l. N. O. de Londres.
HILLS, riv. de la Nouv.-Galles du Sud (Amérique sept.) ; so. à la Pathapoowinépée, emb. dans la baie d'Hudson.
HILLSBOROUGH, c. du New-Hampshire (Ét.-Unis), au N. du Massachusetts : 49,500 hab., presque tous

Digitized by Google

agriculteurs. — Autre dans la Caroline du N. (États-Unis), entre la Virginie, et les comtés de Fayetteville, Halifax et Salisbury : 60,000 hab. — Pet. île près de la côte du Labrador (Amér. sept.). Lat. N. 57. 20. l. O. 63. 40. — V. de la Caroline du N. (Ét.-Unis), sur une riv. ; à 80 l. N. O. de Newbern. Lat. 56. 6. l. O. 81. 32.—Autre en Irlande, c. de Down : à 8 l. de Belfast. — Ch.-l. du comté d'Igland, dans l'Ohio (États-Unis). — Vill. du Maryland (Ét.-Unis), sur la baie de Chesapeak ; à 11 l. de Chester. — B. du c. de Down (Irl.) ; à 23 l. de Dublin.

HILLTOWN, pet. v. des Ét.-Unis, dans la Pensylvanie.

HILO, pet. p. du Pérou (Amér. mérid.), dans la pr. d'Arèquipa.

HILONGOS, v. de l'île de Leyta, à l'O.

* **HILOTES.** Voy. HÉLOTES.

HILPERSHAUSEN. Voy. HILDBURGHAUSEN.

HILPOLSTEIN, b. de Bav. : 1,200 hab.; patrie de Sturm. A 7 l. S. de Nuremberg.

HILSBACH, b. du gr.-d. de Bade (Allem.) : 1,050 hab. A 8 l. N. de Spire.

HILSCH, *Bitche*, Moselle (Lorraine).

HILSENHEIM, *Schélestatt*, B.-Rhin (Alsace): 1,200 habitants.

HILSPRICH, *Puttelange*, Moselle (Lorraine).

HILSTEIN, pet. v. de la Silésie autr., près de l'Oder ; d. et à 5 l. E. de Troppau.

HILTZELHOF, *Bitche*, Moselle (Lorraine).

HILTZHEIM, *Marckolsheim*, B.-Rhin (Alsace).

HILVARENSBECK, b. du Brab. sept. (Holl.) : 1,900 hab. A 2 l. S. q. E. de Tilbourg.

HILVERSUM, pet. v. de Holl.; 2,000 hab. Fabr. de draps. A 2 l. S. de Naarden.

HILZINGEN, vill. du gr.-d. de Bade (Allem.): 1,000 hab. A 4 l. E. N. E. de Schaffhausen.

HIMALEH, *Imaüs*, gr. chaîne de mont. de l'Asie, entre l'Indostan, le Thibet et la Tartarie ; commerce dans le Kashgar, vers le 71 de l. E., et parvient, en suivant le S. E., jusqu'à la Chine. Couvertes de neiges pour ainsi dire perpétuelles, et d'une élévation extraordinaire en quelques endroits, ces montagnes donnent naissance à la Brahma-Poutra, au Gange, à l'Indus, à l'Oxus, au Sihon et à plus. autres rivières considérables.

* **HIMANTHOPODES**, pp. d'Éthiopie à jambes tortues et très-faibles, probablement de l'inv. des Anc. ; pays abond. en animaux sauvages.

* **HIMELLA**, pet. riv. d'Italie, dans le pays des Sabins, : se. auprès de Caspérie, emb. dans le Tibre ; auj. l'*Aia*.

HIMER (St.-), *Pont-l'Évêque*, Calvados (Norm.).

* **HIMERA**, riv. dans la part. S. O. de la Sicile : embouch. entre Agrigente et Gela : aujourd. *Fiume-Salso*. — V. de Sicile, sur la côte sept., au S. E. de Panorme (*Palerme*) : bains célèbres au voisinage. Auj. *Termini*.

HIMERMONT, *Pontoise*, Seine-et-Oise (Vexin-Français).

* **HIMETTE.** Voy. HYMETTE.

HIMLING, *Thionville*, Moselle (Lorraine).

HIMONT, *Mirecourt*, Vosges (Lorraine).

HIMS, v. d'Arabie, près du golfe Persique.

HIN, v. du Chen-Si (Chine), 2e classe.—Autre, dans le Kiang-Nan. Lat. N. 32. 15. l. E. 115. 32.

HINACOURT, *St.-Quentin*, Aisne (Picardie).

HINAGIE, 3 pet. îles sur la côte or. d'Afr.; à 16 l. S. de Zanzibar.

HINATOAN, v. marit. de l'île de Mindanao (Philippines), à l'E. Lat. N. 8. 12. l. E. 124.

HINCHA, vill. cons. de l'île et à 27 l. N. O. de St.-Domingue, à l'emb. du Guyamuco.

HINCHEVILLE, *Eu*, Seine-Inf. (Normandie).

HINCHINBROOK, une des Nouv.-Hébrides, au N. de l'île Sandwich (mer du Sud) : 6 l. de circonfér. — Autre dans le détr. du Prince-Guillaume, sur la côte O. de l'Amér. sept. ; établiss. russe peu cons. Lat. N. 60. 24.

HINCKLEY, ano. v. d'Angl. ; c. et à 4 l. S. O. de Leicester : 6,100 habitants. Fabrique considérable de bas ; brasseries.

HINCOURT, *Moyenvic*, Meurthe (Lorraine).

—, *Houdan*, Seine-et-Oise (Ile-de-Fr.).

HINDELANG, b. de Bavière, sur l'Ostrach : 2,000 habitants.

HINDELBANCK, vill. du cant. de Berne (Suisse).

HINDELOPEN ou **HINLOPEN**, *Hindelopia*, pet. v. de la Frise (Holl.), avec un pet. p. sur le Zuyderzée : 1,500 hab. A 1 l. de Worcum. Lat. N. 52. 58. l. E. 2. 50.

HINDERLAPPEN. Voz. INTERLACHEN.

HINDIA, distr. très-fert. du Khandeish (Ind.), entre les 22 et 23 de lat. N. ; aux Mahrattes. — Cap. du distr. ci-dessus, v. forte, sur la Nerbuddah. Lat. N. 22. 31. l. E. 74. 50.

HINDISHEIM, *Strasbourg*, Bas-Rhin (Alsace) : 950 habitants.

HINDLING, *Forbach*, Moselle (Lorraine).

HINDLINGEN, *Altkirch*, Haut-Rhin (Alsace).

HINDOE, gr. île de la mer du Nord, près des côtes de Norwège : environ 60 l. de circonférence. Lat. N. 68. 56.

HINDOLOU, v. de l'Ind., dans l'Orissa.

HINDON, b. du c. de Wilts (Angl.) : 800 habit. A 6 l. O. de Salisbury.

HINDOO ou **HINDOUN**, *Hindoa*, v. sur la route d'Ahmadabad à Agra (Ind) : excellent indigo au territoire.

HINDOU-KOH, *Imaüs*, chaîne de montagnes de l'Afghanistan, entre les 34 et 36 de lat. N. ; part. de l'Himaleh.

HINDOUSTAN. Voy. INDOSTAN.

HING, v. du Kiang-Nang (Chine), 2e rang.

HINGENE ET NATTENHAESDONK, c. de la province d'Anvers (Belg.), à 3 q. de l. de Puers, et 3 de Malines. 3,607 hab.

HINGEON, c. de la pr. de Namur (Belg.), distr. de Namur. 588 hab.

HINGES, *Béthune*, Pas-de-Calais (Artois).

HINGHAM, b. du c. de Norfolk (Angl.) : 1,500 h. A 5 l. O. de Norwich. — Autre dans le Massachusetts (Etats-Unis) ; à 7 l. S. E. de Boston.

HINGHOA, v. marit. du Fokien (Chine), 1er rang. Arcs de triomphe nombr. ; riz et soie en abondance au territ.

HINGLÉ (le), *Dinan*, Côtes-du-Nord (Bretagne).

HINGNAN, v. du Chen-Si (Chine), 2e rang.

HINKA, lac de la Tart. chinoise : près de 45 l. de circuit. Lat. N. 44. 35. l. E. 130. 9.

HINKAN, chaîne de montagnes de la Tartarie chinoise.

HINKANGE, *Boulay*, Moselle (Lorraine).

HINOJOSA, v. de l'Andalousie (Esp.), dans la Sierra-Morena : 4,000 hab. Fabr. de gros draps. Prov. et à 16 l. N. O. de Cordoue. — Autre dans la Nouv.-Cast. (Esp.) ; à 4 l. N. de Molina.

HINSBOURG, *Phalsbourg* (*Meurthe*), Bas-Rhin (Alsace).

HINTERHERMSDORF, b. de Misnie (Saxe) : 800 h. Près d'Hohenstein.

HINX, *Dax*, Landes (Gascogne).

HINZINGEN, *Sarrewerden*, B.-Rhin (Alsace).

HIO, v. de Suède, dans la Westrogothie, sur le lac Water ; à 60 l. S. O. de Stockholm.

Digitized by Google

HIORRING, v. ruinée du Dan., jadis épiscop., dans le Jutland sept. ; n'a plus guère que 500 hab. A 11 l. N. O. d'Aalborg.

* **HIPERA**, Ypres.

HIPOSTEY. Voy. **LIPOSTREY.**

HIPPA (*redoute*), pet. île de la Nouvelle-Zélande (mer du Sud); jointe à la mer basse à l'île de Motuara. Le capitaine Cook y trouva, en 1772, un vieux fort abandonné par les naturels. — Autre pet. île de la côte occident. d'Amér., au N. des îles de la Reine-Charlotte ; ainsi nommée par Dixon, en 1787, parce que les sauvages qui l'habitent sont très-bien retranchés.

* **HIPPÆA**, lf.

* **HIPPAGRETTE**, gr. v. d'Afr., ent. de murailles ; citad., port, arsenal, chant. établis par Agathocle, tyran de Syracuse ; entre Carthage et Utique.

* **HIPPÈNE**, territ. d'Hippos, entre la Galilée et les territ. de Tibériade et de Scythopolis.

HIPPERHOLME, v. du c. d'York (Angl.) : 3,400 hab. Comm. de toiles et d'étoff. de laine. A 1 l. d'Halifax.

* **HIPPIE**, camp. fert. et délicieuse, près l'emb. du Céphise (Grèce).

* **HIPPIO-PROSOPES**, pp. anthropophages, en-deçà du Gange.

* **HIPPO**, plaine de l'île de Cos, d'où l'on tirait un vin renommé qu'on appelait *Hippocoum*.— *Regius*, v. de la Numidie (Afr.), sur la côte de la Médit., au N. E. de Girta ; fut souvent la résid. des rois du pays, et porta le nom d'*Hippone*, dont St.-Augustin fut évêque. Auj. détr., près de *Bonne* (roy. d'Alger). —*Zarytos*, v. de l'Afr. propre, sur la côte, à 8 l. O. d'Utique ; auj. *Bizerte* (Etats de Tunis).

* **HIPPOBOTON**, gr. contrée de la Médie, abondante en chevaux ; passage de la Perside et de la Babylonie aux portes Caspiennes.

* **HIPPOCÉPHALE**, faubourg de la v. d'Antioche de Syrie.

* **HIPPOCRÈNE** ou **AGANIPPE**, font. cél. de Béotie (*Livadie*), au pi. de l'Hélicon; consacrée aux Muses. Leurs statues et celle d'Apollon décoraient un bosquet charmant, qui se trouvait au-dessus. Quelques géogr. font de l'Hippocrène et de l'Aganippe deux font. distinctes qu'ils placent à une l. l'une de l'autre.

* **HIPPODROME**, places à Rome, Constantinople, Carthage, Alexandrie, etc., destinées aux courses de chevaux.

HIPPOLYTE (St.-), *Milhau*, Aveiron (Rouergue).
—, *Mur-de-Barres*, id. Tanneries, fabrique d'étoffes de laine et de soie.
—, *Mauriac*, Cantal (Auvergne).
—, *Tulle*, Corrèze (Limousin).
—, *Noé*, Haute-Garonne (Languedoc).
—, *Bazas*, Gironde (Bazadois).
—, *Libourne*, Gironde (Guienne).
—, *Pezénas*, Hérault (Languedoc).
—, *Loches*, Indre-et-Loire (Touraine); sur l'Indre.
—, *Saumur*, Maine-et-Loire (Anjou).
—, *Mortrée*, Orne (Normandie).
—, *Riom*, Puy-de-Dôme (Auvergne).
—, *Perpignan*, Pyrénées-Orient. (Roussillon).
—, *Schélestatt* (*B.-Rhin*), Haut-Rhin (Lorr.) Mines de houille, 1,700 hab. Au pied des Vosges.
—, *Buxy*, Saône-et-Loire (Bourgogne).
—, *Lauzerte*, Tarn-et-Garonne (Quercy).
—, *Carpentras*, Vaucluse (Comtat).
— de-Biard (St.-), rel. de poste, *Tonnay-Charente*, Charente-Inférieure (Saintonge).
— de-Canteloup (St.-), *Lisieux*, Calvados (Norm.).
HIPPOLYTE-DE-CATON (St.-), *Alais*, Gard (Lang.).
— de-Chuzelle (St.-), *Vienne*, Isère (Dauphiné).
— de-Montaigu (St.-), *Uzès*, Gard (Languedoc).
— des-Prés (St.-), *Lisieux*, Calvados (Norm.).
— du-Fort (St.-), jol. pet. v. du Languedoc (Gard), dans les Cévennes, sur la Vidourle ; ch.-l. de cant., trib. de comm., chambre des manufact.; bur. de p., 5,000 hab. Fabr. de bas de soie et de ratines, draperies, colle forte, maroquin ; chapellerie, mégisserie, tannerie. Louis XIV y fit construire un fort contre les protestants, et elle est remarq. en ce qu'une insulte faite dans les rues de cette v. à un prêtre qui portait le viatique à un malade, donna lieu à la révocation de l'édit de Nantes. Arr. et à 6 l. E. du Vigan, 11 O. q. N. de Nismes, 189 S. O. de Paris (757 kil.).
HIPPOLYTE-LA-GRIFOUL (St.-), *Castres*, Tarn (Languedoc).
— les-Durnes (St.-), *Ornans*, Doubs (Fr.-Comté).
— sur-le-Doubs ou *en-Montagne* (St.-), pet. v. de Franche-Comté (Doubs), ch.-l. d'arr. et de cant., sous-inspect. forest. ; bur. de p., 3,000 hab. Comm. de flanelle, bas, tannerie et bestiaux. Anc. comté. A 14 l. E. de Besançon, 120 E. S. de Paris (483 kil.).

* **HIPPOLYTUS** (Sanctus), St.-Poelten.

* **HIPPOMOLGES**, nom des Thraces, Sarmates, etc., qui se nourrissaient de lait de jument.

* **HIPPONE**, nom de plusieurs v. — *la Royale*, v. de Numidie. Voyez **HIPPO-REGIUS.**

* **HIPPONIUM**, ensuite **VIBO-VALENTIA**, v. considérable du Bruttium, sur la côte occ., et à 15 l. N. de Regium ; auj. *Bivona* (roy. de Naples).

* **HIPPOPHAGES**, nom des Scythes, Sarmates et autres qui mangeaient des chevaux.

* **HIPPOPODES**, pp. au N. de l'Europe, à pieds ou plutôt à chaussures semblables au sabot du cheval.

* **HIPPOS ou EPHRON**, v. de Palestine, dans la Pérée, à l'E. du lac de Génésareth.

HIPSHEIM, *Strasbourg*, Bas-Rhin (Alsace).

* **HIRA.** Voy. **ALEXANDRIE.**

HIRABAD, v. de l'Irak (Perse) ; à 75 l. d'Ispahan.

HIRBACH, *Puttelange*, Moselle (Lorraine).

* **HIRCANIA.** Voy. **HYRCANIA.**

HIREL, *Dol*, Ille-et-Vilaine (Bret.).

HIRLAW, petite v. de Moldavie (Turq. d'Europe), sur la Bachlui ; à 14 l. N. O. de Jassy.

* **HIRPES**, familles près de Rome, au territoire des Falisques, qui, tous les ans, dans un sacrifice à Apollon, marchaient sur un brasier sans se brûler, à l'aide de quelque préparation.

* **HIRPINI**, petit pp. d'Italie qui faisait partie des Samnites. Ils occupaient le Sud du Samnium propre ; auj. le territoire d'*Avellino* et de *Conza*, dans la *Princip.-Ultér.* (roy. de Naples).

HIRPS, *Longwy*, Moselle (Lorr.).

HIRRLINGEN, gr. village du cerc. de la Forêt-Noire (Wurtemberg) : 1,100 hab.

HIRSCHAU, b. de Bavière, où Jérôme de Prague fut arrêté en 1415 : 900 habit. A 4 l. d'Amberg. — Anc. abbaye de Bénédictins, en Souabe (roy. de Wurtemberg), sur le Nagold, sécular. et donnée au prince : Trithème en a fait la chronique. A une l. de Calb, 8 de Stuttgard.

HIRSCH-BAD, bains d'eaux minér. très-salubres, dans le royaume de Wurtemberg, route de Stuttgard.

HIRSCHBERG, *Cervimontium*, ville de la Silésie prussienne, prov. et à 9 l. de Jauer, sur le Bober ; chef-lieu de cerc. : 6,000 hab. Bains ; fabr. et comm. considérable de toiles de lin, de batistes et d'étoffes de laine.—B. de Bohême : 1,200 hab. A 5 l. de Jung-

Digitized by Google

Bunzlau. — Autre, du comté de Reuss (Saxe), sur la Saale : 1,500 hab. A 5 l. de Plauen.

HIRSCHFELD ou **HERSFELD**, principauté de l'électorat de Hesse, limitrophe du gr.-duché de Weimar : env. 16 l. carrées de superficie, une v., 3 b., 78 vill. 22,100 hab.—(*Herofelda*), cap. de la principauté du même nom, sur la Fulde : 5,500 hab. Collége, fabr. de draps, tanneries. A 10 l. N. de Fulde. Eaux min. au territoire. — Petite v. de la Haute-Lusace, sur la Neiss (Saxe) : 1,300 hab. Fabr. de toiles. A 2 l. N. de Zittau.

HIRSCHHOLM, b. du Dan., où l'on voit un palais en ruines. A 5 l. N. de Copenhague.

HIRSCHHORN, petite v. du grand-duché de Hesse-Darmstadt, sur le Necker : 2,100 h. A 3 l. E. d'Heidelberg. Chât.

HIRSCHLAND, *Sarrebourg* (*Meurthe*), B.-Rhin (Alsace), arr. et à 6 l. de Saverne.

HIRSINGUE, chef-lieu de canton; arrondissem. et à une l. S. E. d'*Altkirch*, Haut-Rhin (Alsace) : 850 hab.

HIRSON, chef-lieu de cant., rel. et bur. de poste; arr. et à 4 l. de Vervins, Aisne (Picardie) : 2,300 h. Comm. de fer, filat. considér. de fils à dentelle et de mulquinerie.

HIRSOWA, place forte de la Turq. d'Europe, sur le Danube; à 18 l. N. E. de Silistria.

HIRTZBACH, *Altkirch*, H.-Rhin (Alsace).

HIRTZELBACH, *Schélestatt*, B.-Rhin (id.).

HIRTZFELD, *Ensisheim*, H.-Rhin (id.).

HIRY, *Decize*, Nièvre (Nivernais).

HIRZHOLMEN, trois pet. îles du Catégat (Danem.). Lat. N. 57. 31. l. E. 8. 4.

HIRZIS, lieu en Bohême, dans le cercle de Kaursim; théâtre de la défaite des Hussites, en 1434.

HIS, *St.-Martory*, H.-Gar. (Comminge).

—. Voy. HIIS.

* **HISCONIENSES**, peup. d'Italie, au territoire de *Guasto*.

HISINGEN, île de Suède, à l'emb. de la Gotha-Elf : 6 l. de long, deux de large. Lat. N. 57. 45. long. E. 9. 55.

HISMOELLOU, *Rostrenen*, Côtes-du-Nord (Bretagne).

HISPAGNAC, *Florac*, Lozère (Gévaudan). Filat. de coton, fabr. de toiles et mouchoirs.

* **HISPALIS**, gr. et belle v. d'Espag., dans la Bétique, sur le Bætis; très-commerç. Auj. *Séville* (Andalousie).

* **HISPANÈTE**, lieu de la Pannonie.

* **HISPANIA**. Voy. ESPAGNE.

HISPANIOLA. Voy. SAINT-DOMINGUE.

* **HISPIRATIS**, v. de l'Arménie, au N. O., sur le Boas; auj. *Ipsera* (Arménie).

HISSAR-FEROZEH, distr. du Delhi (Ind.), à l'O. de la Jumna, entre les 28 et 30 de lat. N. Sol peu fertile à cause du manque d'eau; chevaux, chameaux, bétail. A plusieurs pet. chefs indép. — Capit. du distr., fondée au 14e siècle par le sultan Feroz. Lat. N. 28. 41. l. E. 73. 33.

* **HISTRIA**, contrée de l'Italie sept., dans la Vénétie, sur la côte or. de l'Adriat., au S. de Tergeste. Pays fert., surtout en oliviers; faisait d'abord partie de l'Illyrie, incorporé ensuite par Auguste à l'Italie : auj. l'*Istrie*.

HIT. Voy. HET.

HITAU (la), *Tarbes*, H.-Pyrén. (Bigorre).

HITCHIN, v. d'Angl., sur le Hitch; c. et à 5 l. N. O. d'Hertford : 3,600 hab. Comm. de drèche.

HITÈRE (la), *Rieux*, H.-Gar. (Languedoc).

HITHE. Voy. HYTHE.

HITTE (la), *Auch*, Gers (Armagnac).

— (la), *Fleurance*, id.

— (la), *Nérac*, Lot-et-Gar. (Condomois).

— (la), *Bagnères*, H.-Pyrén. (Bigorre).

—, *Tarbes*, id.

— ez-Angles (la), *Lourde*, Hautes-Pyrénées (Gascogne).

— Toupierre (la), *Tarbes*, H.-Pyrén. (Bigorre).

HITTEFELDS, b. du roy. de Hanovre, dans le voisinage de Lunebourg.

HITTEROE, île sur la côte du gouv. de Drontheim (Norwége) : 3,700 hab., la plupart pêcheurs. Lat. N. 63. 32. l. E. 6.

HITTLINGEN, gr. village du roy. de Wurtemberg, sur le Kocher : 1,350 h.

HITZACKER ou **HIZACKER**, *Hiddonis Ager*, b. de la princip. de Zell (Hanovre), vers le confl. de la Jetze et de l'Elbe; à 3 l. N. O. de Danneberg. Brasseries renommées : 800 hab.

HITZING, gr. vill. d'Autr., entre Vienne et Schœnbrunn. Belles mais. de camp.; manufactures.

HIU, v. du Honan (Chine). 2e rang.

HIWASSEE, riv. des Ét.-Unis; embouch. au Tennessée.

HINES, c. de la prov. de Luxembourg (Belg.), à une l. de La Roche, et 3 l. 3 q. de Marche. 400 h.

HIX, *Mont-Louis*, Pyrén.-Or. (Roussillon).

HLINSKO, b. de Bohême : 1,700 hab. A 5 l. S. de Chrudim.

HLUBOSCH, vill. de Bohême, cerc. de Beraun; à 2 l. N. E. de Przibraun. Forges.

HLUK, b. de Moravie : 1,450 habit. A 2 l. de Hradisch.

HO, v. du Chen-Si (Chine), 2e rang. — Autre dans le Kiang-Nan, 2e classe.

HOAI, riv. de la Chine; so. dans le Honan, emb. au lac d'Hongtse.

HOAI-KING, v. du Honan (Chine), prem. rang.

HOAIN-GAN-FOU, v. cons. du Kiang-Nan (Chine), sur le Hoang-Ho, dans un lieu un peu marécag.; résid. d'un gr. mandarin, inspecteur du Canal : chant. de construction. A 40 l. N. de Nankin.

HOANG, v. du Hou-Quang (Chine), 2e rang.

HOANG-HO ou **RIVIÈRE-JAUNE**, fl. cons. de la Chine; so. dans la Gr.-Tartarie, emb. à l'Oc.-Orient. Large et rapide, souvent débordé.

HOANG-TCHEOU, v. commerç. et très-peuplée du Hou-Quang (Chine), prem. rang, sur le Yang-Tse-Kiang. — Autre dans la Corée (Asie).

HOATCHIT, contrée de la Tartarie chinoise, soumise à un prince Mogol, tribut. de la Chine.

HO-BASCH, v. d'Arabie, dans l'Yémen.

HOBIDGUNGE, v. du Bengale; distr. de Dacca.

HOBITNAGUR, v. du Bengale; à 19 l. de Dacca.

HOBOKEN, c. de la pr. d'Anvers (Belg.), à 2 l. de Wilryk, et 1 d'Anvers. 2,381 hab.

HOBROE, pet. v. du Dan., dans le Jutland; à 6 l. N. E. de Viborg.

HOBSCHEID ET EISCHEN, c. de la pr. de Luxembourg (Belg.), à 2 l. d'Arlon, et 3 3/4 de Luxembourg. 1,740 hab.

HOBWEILER, *Ruffach*, H.-Rhin (Alsace).

HOCHALTINGEN, b. et chât. du cerc. de la Rézat (Wurtemberg); résid. du comte d'Oettingen-Spielberg.

HOCHATZENHEIM, *Saverne*, B.-Rhin (Alsace).

HOCHBERG, *Hocberga*, anc. chât. en ruines, dans le marquisat du même nom (gr.-d. de Bade); résid. des margrafs, tige de la mais. actuelle de Bade.

HOCHDORF, gros b. de Suisse, au cant. de Lucerne. — Autre dans le gr.-d. de Bade; à 7 l. N. q. O. de Fribourg.

Digitized by Google

HOCHEIM, b. du d. de Nassau (Allem.), à la dr. du Mein : 1,800 habit. Excell. vins au territ. A 1 l. E. de Mayence.

HOCHENAU, petite v. de la B.-Autr., sur la March : 1,400 hab. A 3 l. E. N. E. de Zistersdorf.

HOCHENECK, b. de la Styrie (emp. d'Autr.); à 2 l. S. O. de Petau. So. minérales.

HOCHEN-RODEREN, *Cernay*, Ht.-Rhin (Alsace).

HOCHFELDEN, ch.-l. de cant., rel. de p.; arr. et à 3 l. de *Saverne*, B.-Rhin (Alsace) : 1,650 hab.

HOCHKIRCH, vill. de la rég. de Liegnitz (Prusse); cél. par la vict. du maréchal Daun sur le Gr. Frédéric, en 1758. A 2 l. S. E. de Budissen.

HOCHKIRCH, *Huningue*, H.-Rhin (Alsace).

HOCHLAND, pet. île de la mer Balt., avec deux fanaux. Lat. N. 60. 3. l. E. 24. 40.

HO-CHOU, v. du Kiang-Nan (Chine); avec un beau temple. A 13 l. S. O. de Nankin.

HOCHST, b. du d. de Nassau (Allem.), sur le Mein : 1,600 hab. A 2 l. O. de Francfort.

HOCHSTÆDT, *Hochstetum*, pet. v. et chât. de Bavière, au confl. de l'Egwedt et du Danube; 2,300 hab. A 2 l. N. E. de Dillingen, 7 N. O. d'Augsbourg. Le prince Eugène et le duc de Marlborough y battirent complétement les Français commandés par le maréchal de Tallard, le 13 août 1704; pyramide en mémoire de cette victoire, renversée : les Impériaux battus au même endroit par les Franç. en 1793, 1794 et 1800.—B. et chât. de Bav., sur l'Aisch : 1,300 hab. A 5 l. S. de Bamberg. — Autre, dans l'élector. de Hesse-Cassel, à 1 l. N. O. de Hanau : récolte de bons vins.

HOCHSTATT, *Altkirch*, Haut-Rhin (Alsace).

HOCHSTETT, *Haguenau*, Bas-Rhin (Alsace).

HOCKENHEIM, vill. du gr.-d. de Bade : 1,300 hab. A 2 l. E. de Spire.

HOCKERLAND (l'), un des 3 cerc. de la Prusse roy., dont Holland était la capitale.

HOCKHOCKING, riv. de l'Ohio (Et.-Un.); so. près celle du Scioto, emb. dans l'Ohio à Tray.

HOCMONT, *Mézières*, Ardennes (Champ.).

HOCQUIGNY, *Granville*, Manche (Norm.).

HOCQUINCOURT, *Abbeville*, Somme (Picardie).

HOCQUINGHEM, *Ardres*, Pas-de-Calais (Picard.).

HODAN, vill. du Vexin (Seine-et-Oise), arr. de Mantes : env. 160 hab. Moulin sur l'*Aubette*. A 14 l. N. O. de Paris, une demi-l. de *Magny*.

HODAN, *Chambly* (*Oise*), Seine-et-Oise (Beauv.).

HODDESDON, b. du c. d'Hertford (Angl.), sur la Lea : 1,300 hab. A 7 l. N. de Londres.

HODEIDA, pet. v. de l'Yémen (Arabie).

HODEIGNE, c. de la prov. de Liége (Belg.), à 1 l. et quart de Waremme, et 4 l. et quart de Liége. 727 h.

HODENC-EN-BRAY, *Neufchâtel-en-Bray*, Oise (Beauvoisis) : anc. baronnie; patr. de Gui-Patin et de Raoul, poëte du 13e siècle.

HODENC-L'ÉVÊQUE, vill. du Beauvoisis (Oise), arr. de Beauvais : env. 500 hab. Grains, vignes, bois et prairies. A 13 l. et dem. N. de Paris, 1 l. de *Noailles*.

HODENCOURT-ST.-ANDRÉ, *Breteuil*, Oise (Pic.).

HODENG-AU-BOSC, *Aumale*, Seine-Inférieure (Normandie).

—en-Bray, *Neufchâtel*, id.

HODENGER, *Gournay*, id.

HODENG-HODENGER, *id.* id.

HODI, c. de la pr. de Liége (Belg.), à 1 l. et dem. de Nandrin, et 4 l. de Huy. 490 hab.

HODIMONT, pet. v. de la prov. de Liége (Belg.), sur la Vèse : 2,489 hab. Attenant à Verviers dont elle n'est séparée que par la Vèse; manuf. de draps.

HODISTER, c. de la pr. de Luxembourg (Belg.), à 1 l. *et quart* de La Roche, et 2 l. et quart de Marche. 746 *hab.*

HODOSCH, vill. et gr. lac de la Transylvanie, dans le c. de Doboka.

HŒCHT, jol. pet. v. du Rhingaw, dans le d. de Nassau-Usingen, sur la droite du Mein; avec des manuf. de porcelaine. A 2 l. O. de Francfort.

HŒDIC (île), *Auray*, Morbihan (Bret.). Pêche de congres, raies et sardines; point de p. A 2 l. et dem. de Belle-Ile; dépendance de la commune de Palais.

HŒFT, f. de Prusse, sur la Vistule, au S. E. de Dantzick.

HOEGAERDE, b. de la pr. de Brabant (Belg.), sur la grande Gette, à 3 l. et quart de Louvain. 3,399 h.

HOEI-TCHÉOU, v. du Quang-Tong (Chine), prem. rang : comm. d'encre; excell. thé au territ.

HŒKELUM. Voy. HEUKELUM.

HOELBEEK, c. de la pr. de Limbourg (Belg.), à demi-l. de Bilsen, et 2 l. de Maestricht. 290 hab.

HOELEDE, c. de la pr. de Brabant (Belg.), à demi-l. de Glabeek, et 3 l. et 3 q. de Louvain. 704 hab.

HŒLSCHLOCH, *Weissembourg*, Bas-Rhin (Alsace).

HOENHEIM, *Strasbourg*, Bas-Rhin (id.).

HOENSBROEK, c. de la prov. de Limbourg (Belg.), à 3/4 l. d'Oorsbeck, et 3 l. et demie de Maestricht. 1,249 hab.

HŒRDT, *Strasbourg*, Bas-Rhin (Alsace) : 1,200 habitants.

HOESSELT, c. de la prov. de Limbourg (Belg.), à demi-l. de Bilsen, et 2 l. et demie de Maestricht. 1,942 hab.

HOEVILLE, *Lunéville*, Meurthe (Lorraine).

HŒVAMVEHIL, péninsule dans l'île de Céram (Moluques); fertile en girofliers, muscadiers et sagou.

HŒXTER. Voy. HOXTER.

HOFF, *Sarrebourg*, Meurthe (Lorraine).

—(Nider), *id.* id.

—(Ober), *Strasbourg*, Bas-Rhin (Alsace).

—(Ober), *Weissembourg*, id.

HOFF OU STADT-AM-HOFF, *Curia Variscorum*, *Hoffa*, v. du cerc. du Haut-Mein (Bav.), sur la Lecta : 5,000 habit. Fabr. de draps, cuirs, gaze, etc.; collége : carr. de marbre rouge et noir. A 9 l. E. de Bareuth.—B. et chât. d'Autr. : 1,000 hab. A 9 l. S. E. de Vienne.—Autre en Moravie : 1,700 hab. A 3 l. N. E. d'Olmutz.

HOFSTAEDE, c. de la pr. de la Flandre or. (Belg.), à 3/4 l. d'Alost, et 1 l. 3 q. de Termonde. 1,908 hab.

HOFSTETTEN, *Huningue*, Haut-Rhin (Alsace).

HOG, île de la mer des Indes : 16 l. de long, 1 de large; à 25 l. O. de Sumatra. Lat. N. 2. 30. l. E. 93. 30.—Autre dans la même mer : envir. 8 l. de circonf.; au N. E. de l'île de Java. Lat. S. 7. 5. l. E. 112. 35. —Autre sur la côte S. O. d'Irl., partie du c. de Kerry. Lat. N. 51. 44. l. O. 12. 35.—Groupe de pet. îles sur la côte occ. de l'Ind. Lat. N. 11. 2. l. E. 72. 6.

HOGEZANDT, vill. cons. de Holl. : 1,700 habit. Prov. et à 3 l. S. E. de Groningue.

HOGGRY, riv. de l'Ind.; so. dans le Mysore, emb. à la Kistnah.

HOGLAND, pet. v. de Norwège; à 13 l. N. de Friederichstadt.

HOGNE-STE.-ANNE, c. de la prov. de Namur (Belg.), à 2 l. et quart de Rochefort, et 4 l. et demie de Dinant. 121 hab.

HOGNE, *Rambouillet*, Seine-et-Oise (Ile-de-Fr.).

HOGNOUL, c. de la pr. de Liége (Belg), à 1 l. de Hologne, et 1 l. et 3 q. de Liége. 493 hab.

HOGSIO, b. et p. de Suède, sur l'Indal, à son emb. dans le go. de Bothnie; à 5 l. N. O. d'Hernosand.

HOGUE (la), *Oga*, cap, f. et rade de Norm. (Man-

Digitized by Google

che); à 3 l. S. de Barfleur. Lat. N. 49. 43. l. O. 4. 15. Une flotte franç. y fut défaite par celle des Anglais, en 1692.

HOGUES (les), *Lions-la-Forêt*, Eure (Norm.).

HOGUETTE (la), *Falaise*, Calvados (Norm.).

HOGYERZ, pet. v. du c. et à 7 l. O. de Tolna (Hongrie) : 3,000 hab.

HOHATZENHEIM, *Saverne*, B.-Rhin (Alsace).

HOHEN-ASPERG, forter. et prison d'état, dans le roy. de Wurtemberg, avec un pet. vill. du même nom; à 3 l. N. de Stuttgard. Bon vin aux environs.

HOHENBERG, *Hohenberga*, b. et chât. du cerc. du H.-Mein (Bavière), au confl. de la Rosla et de l'Eger : 400 hab.—Pet. v. de la B.-Autr.; à 15 l. S. O. de Vienne.—Ruines d'un anc. chât. f. qui donnait son nom à un c. appartenant à l'Autr., et qui fait auj. part. du cerc. de la Forêt-Noire (Wurtemberg). A 12 l. S. O. de Tubingen.

HOHENBRUCK, b. de Bohême : 1,400 hab. A 2 l. E. de Kœnigengrætz.

HOHENELBE, pet. v. de Bohême, près de la so. de l'Elbe : 2,100 hab. A 25 l. E. N. E. de Prague.

HOHENGOEFT, *Saverne*, B.-Rhin (Alsace).

HOHEN-HAMELN, b. de la princ. d'Hildesheim (Hanovre) : 1,000 hab.

HOHENHEIM, chât. roy. du Wurtemberg, à 2 l. de Stuttgard. Jardin angl. autref. magnif., auj. pépinière forestière.

HOHENLEUBEN, jol. pet. v. de Saxe, au prince de Reuss : 2,000 hab. A 3 l. S. de Géra.

HOHENLINDEN, vill. de Bav., à 7 l. E. de Munich; cél par la vict. décisive des Français sur les Autrichiens, le 3 déc. 1800.

HOHENLOHE, *Holacus*, princip. d'Allem., partie dans le Wurtemberg, partie dans la Bav. : env. 42 l. carr. de superfic., 64,000 hab. Territ. fert. en blé et en chanvre; peu de vin. Mines de fer, forêts cons. Divisée entre différ. branches des princes d'Hohenlohe. C'Ehringen, v. principale : riv., la Jaxt, le Kocher et le Tauber.

HOHENMAUTH, pet. v. de Bohême, sur le ruiss. de Lauczna : 3,700 hab. Cerc. et à 7 l. E. de Chrudim.

HOHENSTADT, pet. v. de Moravie, sur une riv., à 9 l. N. O. d'Olmutz : 1,500 hab. — B. du Wurtemberg, près d'Ellwangen : 900 hab.

HOHENSTAUFEN, b. du cerc. de la Jaxt (Wurtemberg). Tout auprès, sur une mont., ruines d'un vieux chât. d'où la fameuse maison de Souabe, qui a donné des emper. à l'Allem., tire son origine. A 8 l. de Stuttgard.

HOHENSTEIN ou **HONSTEIN**, anc. c. d'Allem., dans la Thuringe : 10 l. de long, 8 de large. Pays montagn., fert., bien cultivé, abond. en blé et bestiaux; riches et vastes forêts. Elrich, ch.-l.— V. de la rég. de Kœnigsberg (Prusse), sur l'Ammeling, près du lac de Wespel : 1,000 hab. Vieux chât.—Pet. v. du roy. de Saxe, sur la Mulde : 3,000 hab. Fabr. de cotonnades; mines d'arg. et d'arsenic. A 3 l. O. de Chemnitz, 7 S. E. de Dresde.

HOHENTHENGEN, gr. vill. du cerc. du Danube (Wurtemberg) : 2,400 hab.

HOHENTWEIL, *Duellium*, anc. forter. d'Allem. (Wurtemberg), sur un rocher; prise par les Français en 1801, et démolie. A 3 l. N. E. de Schaffhausen.

HOHENZOLLERN, princip. souveraine d'Allem., entre le Danube et le Necker; divis. en Hohenzollern-Hechingen, 15,500 hab., et en Hohenzollern-Sigmaringen, 32,800 habit. Territ. assez fert., quoique montagn.; renferme plus. forêts.

HOHFRANCKENHEIM, *Saverne*, B.-Rhin (Alsace).

HOHLENFELTZ. Voy. **TINTANGE.**

HOHNROTH, *Colmar*, H.-Rhin (Alsace).

HOHWEILER, *Weissembourg*, B.-Rhin (Alsace).

HOIRICOURT, *St.-Dizier*, H.-Marne (Champ.).

* **HOIUM**, Huy.

HOXIEN-FOU, v. de la Chine; à 32 l. S. de Pekin. 18 vill. dans sa dépendance.

HOLA, *Olino*, gr. vill. de l'Islande, à 42 l. N. de Skalholt : évêché et collége.

HOLABRUNN (Haut *et* Bas), deux b. de la B.-Autriche, quartier du Manhartsberg; à 7 l. N. de Vienne.

HOLACOURT, *St.-Avold*, Moselle (Lorraine).

* **HOLACUS**, Hohenlohe.

HOLAIVA, une des îles Hapai, dans la mer du Sud; à 12 l. N. E. d'Annamooka. Lat. S. 19. 52. l. O. 175. 56.

HOLBACH-LÈS-LEMBERG, *Bitche*, Moselle (Lorr.).

—lès-St.-Avold, *St.-Avold*, id.

HOLBEACH, pet. v. du c. de Lincoln (Angl.) : 2,100 hab. A 4 l. S. de Boston.

HOLBECK, pet. port de l'île de Séeland (Dan.) : 1,200 habit. Commerce de blé. A 8 l. O. de Copenhague.

HOLDERNESS, pet. cant. du c. d'York (Angl.). Pâturages.

HOLDWORTHY, b. du c. de Devon (Angl.) : 1,200 hab. A 19 l. N. O. d'Exeter.

HOLEKE, *Bourbourg*, Nord (Flandre).

HOLESCHAU, pet. v. du cerc. de Prerau (Moravie), près de la Morawa : 4,300 habit. A 9 l. d'Olmutz.

HOLE-TOWN, v. sur la côte O. de l'île de la Barbade (Antilles). Lat. N. 13. 12. l. O. 60. 31.

HOLITSCH, pet. v. de la B.-Hongrie, sur la Morawa : 4,000 hab. Fabr. de poterie blanche; manuf. de draps.

HOLLAIN, c. de la prov. de Hainaut (Belg.), à 3 q. de l. d'Antoing, et 2 l. de Tournai. 961 hab.

HOLLAND, jol. pet. v. forte du Hockerland (Prusse), sur la Weeske : 3,100 hab. Factorerie de sel; comm. de bestiaux. Rég. de Dantzick, et à 5 l. S. E. d'Elbing. — Baie du détr. de Magellan, sur la côte de l'Amér. mér; bon ancrage. Lat. S. 53. 42. l. O. 69. 8.

HOLLANDE (la), *Batavia*, *Hollandia*, prov. du roy. de Holl., bornée N. et O. par la mer d'Allem., S. par la Zélande et le Brab. hollandais, E. par l'Allem. : 50 l. de long, 45 de large, env. 186 l. carr. de superf., 2,100,000 hab.; se divise en Holl. sept. et mérid. Ce pays est principalem. arrosé par le Rhin, la Meuse et leurs différents bras; on y trouve encore l'Yssel, la Vecht, l'Amstel, la Schie, etc., et entre autres lacs celui de Harlem, le plus cons. Une multitude de canaux qui coupent la Holl. dans tous les sens, servent à dessécher les prairies et à transporter les denrées. Sol, plaine continue, tellement basse, qu'elle se trouve au-dessous du niveau de la mer à la marée haute; protégée par des digues construites sur une gr. étendue de côtes, de 630 pi. d'élévat. au-dessus des terres adjacentes, et de 20 à 30 pi. de large à leur sommet; prod. peu de blé, point de vin, garance, tabac, chanvre, lin et surtout d'excell. légumes et de gras pâtur. qui nourrissent une infinité de bêtes à cornes, chevaux, etc.; gibier abondant: intér. plein de tourbières marécageuses; air malsain. Manuf. de toiles et de draps; tanneries, amidonneries, papeteries, raffineries de sucre, poteries, genièvreries; exportat. de bétail, de beurre et de fromage. Les Hollandais, descendants de ces fameux Bataves, que les Rom. ne purent subjuguer, sont industrieux, économes, avares, d'une propreté minutieuse, avides d'arg., mais braves, et excell. marins. Ils commerçaient autref. avec toutes les parties du monde, et la pêche était pour eux une g. so. de ri-

Digitized by Google

chesse. Les posses. qu'ils avaient dans l'Inde, aux Antilles et en Afr., prises par les Angl., leur ont été rendues pour la plup. Leur pays fut d'abord gouverné par des rois. Il échut ensuite à la maison d'Autr. par le mariage de Maximilien avec Marie de Bourgogne. Philippe II y établit l'inquisition. En 1571 il fit partie de la république des 7 prov. unies, et suivit depuis toutes les vicissitudes de cette république. Voy. plus bas HOLLANDE.

HOLLANDE, nom souvent appliqué à la république des 7 prov. des Pays-Bas qui se révoltèrent, au milieu du XVIe siècle, contre Philippe II, roi d'Espagne, et qui confirmèrent leur union par le traité d'Utrecht, en 1579. Les 7 Prov.-Unies étaient les comtés de Hollande et de Zélande, le duché de Gueldre, et les seigneuries d'Utrecht, de Frise, d'Over-Yssel et de Groningue; le pays de Drenthe en était l'allié, et le Brabant hollandais et la Flandre hollandaise leur étaient soumis. Cette confédération fut reconnue par la paix de Westphalie, en 1648, comme pays souverain et indépendant. En 1798, après l'invasion des Français, elle prit le nom de république Batave, et fut divisée en 8 départements, savoir : Amstel, Delft, Dommel, Ems, Escaut-et-Meuse, Rhin, Texel et Vieux-Yssel. Cette division ne dura qu'un an et demi : les départ. prirent bientôt les noms et les limites des anc. provinces, et les conservèrent jusqu'au 24 mai 1806, époque où la Hollande fut érigée en royaume en faveur de Louis Napoléon. Ce royaume comprenait 11 départements : Amstelland, Brabant, Drenthe, Frise, Groningue, Gueldre, Maasland, Ost-Frise, Over-Yssel, Utrecht et Zélande. Le 9 juillet 1810, la Hollande est réunie à l'empire franç., et elle y forme les départements des Bouches-de-la Meuse, des Bouches-de l'Yssel, de l'Ems occidental, de l'Ems oriental, de la Frise, de l'Yssel supérieur et du Zuider-Zée. Enfin, en 1814, elle fut jointe à la Belgique, et constitua avec elle le royaume des Pays-Bas. Cette nouvelle union se maintint jusqu'en 1830, époque à laquelle elle fut violemment rompue. Pour les détails de cette révolution, voy. les mots BELGIQUE et BRUXELLES.

HOLLANDE, roy. de l'Europe, situé entre les 51° 50′ et 53° 32′ de lat. N., et entre les 1° et 5° de long. E. C'est une vaste plaine de 190 l. c. de superficie, dont le sol est en partie au-dessous du niveau de la mer. Il est borné au N. et à l'O. par la mer du Nord, au S. par le roy. de Belgique, à l'E. par le gr.-duché du B.-Rhin et le royaume de Hanovre. Ses côtes, très-sinueuses, offrent le grand golfe du Zuider-Zée et celui de Dollart, les îles d'Ameland, de Ter-Schelling, de Vieland, de Texel; au N. celles de Goerce, Schouwen, Duiveland, N.-Beveland, S.-Beveland, Walcheren et Thoren, qui forment la plus grande partie de la pr. de Zélande. Le Wahal et le Leck, branches du Rhin, la Meuse, l'Escaut, l'Issel et la Recst, sont les cours d'eaux les plus considérables; le lac de Harlem est le plus grand de ce pays, qui est entrecoupé d'un nombre considérable de canaux, de fossés et de digues, et couvert d'excellents pâturages. Le climat est froid, humide, et généralement peu salubre. Le terrain est gras et marécageux dans certaines parties, sablonneux et couvert de landes dans d'autres; les cantons propres à la culture produisent des légumes farineux, de la gaude, de la garance, du raifort et du millet; les prairies nourrissent de nombreux bestiaux; mais en général l'agriculture est négligée pour le commerce maritime, qui occupe la plus grande partie de la population. Les exportations consistent en beurre, fromages, viandes et poissons salés, surtout en harengs, bestiaux, tabac, papier, dentelles; entrepôt de coton, sucre, café, thé, gomme, cuirs, peaux, cire, nacre, bois, fanons de baleine, garance, etc. La Hollande est divisée en 9 provinces.

Brabant sept.		Chef-lieu, Bois-le-Duc.
Drenthe.		Assen.
Frise.		Leeuwarden.
Groningue.		Groningue.
Gueldre.		Arnhem.
Hollande.	sept.	Amsterdam.
	mérid.	La Haye.
Over-Yssel.		Zwolle.
Utrecht.		Utrecht.
Zélande.		Middelbourg.

Les Hollandais parlent une langue particulière et dure, qui a de l'analogie avec l'allemand; ils sont robustes de corps, froids et méfiants de caractère, mais probes et hospitaliers; ils ont eu de tout temps un goût prononcé pour le commerce, dont ils se sont toujours occupés avec ardeur. Le gouv. est une monarchie représentative. 2,307,000 hab. Amsterdam, capitale; la cour séjourne alternativement dans cette ville et dans celle de La Haye.

HOLLANDE (le comté de), autref. la plus cons. des 7 Prov.-Unies; entre la mer du Nord, le Zuider-zée, la Zélande et la prov. d'Utrecht; auj. une des prov. du roy. de Holl.

HOLLANDE (la Nouvelle-), gr. île ou plutôt continent dans la mer Pacifique, au S. de l'archip. de l'Asie, d'env. 41 degr. de l'E. à l'O. et 33. 40. du N. au S. (1,100 l. de long sur près de 800 de large). Déjà connue dans le 17e siècle et découv. par les Hollandais. En 1627 Pierre Nuyts en longea la partie méridionale; en 1642 et 1644, Abel Tasman reconnut les côtes septentrionales et occidentales. Dampier y fit deux voyages, le dernier en 1699. Elle fut ensuite visitée par Cook en 1770 et 1777, par Furneaux en 1773, par Vancouver en 1791, et plus tard par Bass, Flinders, Baudin et Freycinet. Ses différentes parties ont pris les noms des navigateurs à qui l'on en doit la découverte, comme les terres de Diémen, de Carpentarie, de Nuyts, etc. L'intérieur est encore absolum. inconnu. Quant aux côtes, elles présentent l'aspect le plus varié : parsemées en quelq. endr. de pet. îles stériles, ailleurs elles sont escarpées et d'un accès difficile; vers le N. le pays voisin de la mer est plat, sablonn. et aride. On assure que la côte or. est bordée d'un immense récif de corail. On n'y connaît qu'un seul fleuve considérable, le Hawkesbury, qui se jette dans la mer, près du port Jackson, où les Anglais ont formé un établ. Les naturels sont de taille moyenne, extrêmement féroces et sauvages, mal faits, hideux, ont le teint rougeâtre, noir ou cuivré, et des cheveux noirs et pendants; ils vont entièrement nus et habitent dans de misérables cabanes d'écorce. Chasseurs et pêcheurs, ils connaissent peu l'agricult. La lance et la massue sont leurs armes principales; leurs combats sont des plus sanglants et jamais ils ne fuient : chez eux point de chef ni de gouvernem.; aucune cérémonie pour le mariage. Un jeune homme enlève la femme qui lui plaît et l'emporte dans sa cabane, où elle devient bientôt une épouse fidèle et une tendre mère. Les product. de la Nouv.-Holl. lui sont particul. pour la plup. On y trouve du bois propre à tous les usages de l'ébénisterie et aux construct. marit., une plante semb. au café, deux espèces de tabac et l'indigotier : les arbres fruit. d'Eur. y dégénèrent; mais le blé y réussit à merveille. On y rencontre le kanguroo, le dyasure, l'ornithorhynchus, l'opossum, l'écureuil volant, animaux sing., et des végétaux curieux. Voy. BOTANY-BAY, PORT JACKSON *et* GALLES-MÉR. (Nouv.-).

HOLLANDEROEELER-ISSECAT, pet. v. sur la côte occid. du Groënland (mer du Nord).

HOLLANGE, c. de la pr. de Luxembourg (Belg.),

Digitized by Google

à 1 l. et demie de Fauvillers, et 4 l. et quart de Neufchâteau. 588 hab.

HOLLEBEKE, c. de la pr. de la Flandre occ. (Belg.), à 2 l. de Werwiq, et 1 l. et demie d'Ypres. 612 hab.

HOLLEMOPPO, v. maritime de l'île de Timor (mer des Indes), au N. O. Lat. S. 9. 1. E. 122. 30.

HOLLERICH, BONNEVOIE, GASPERICH ET ZESSINGEN, c. de la pr. de Luxembourg (Belg.), à 3/4 l. de Luxembourg. 1,773 hab.

HOLLEYS, v. de la Caroline du Nord (Et.-Unis), à 11 l. N. E. de Fayetteville.

HOLLFELD, pet. v. de Bavière, presque au confl. de la Kainach et de la Wiesert : 1,000 hab. A 6 l. E. de Bamberg.

HOLLIER (le), *Sedan*, Ardennes (Champ.). Manuf. de draps.

HOLLING, *Bitche*, Moselle (Lorraine).

—, *Boulay*, id.

HOLMESTRAND, b. de Norwège, sur une riv. : 900 hab. A 12 l. S. de Christiania.

* **HOLMETIUS PAGUS**, Houlme.

* **HOLMIA**, Stockholm.

HOLNON, *St.-Quentin*, Aisne (Picardie).

HOLQUE, *St.-Omer* (*Pas-de-Calais*), Nord (Flandre).

HOLOGNE-AUX-PIERRES, cap. de la prov. de Liége (Belg.), à 1 l. et dem. de Liége. 1,033 hab.

HOLOGNE-SUR-GEER, c. de la prov de Liége (Belg.), à 1 l. de Waremme, et 5 de Liége. 621 hab.

HOLOSZEW, pet. v. de la Gallicie autrich., sur la Tense.

HOLOWEZYN, b. de Russie, près de Mohilow, où les Russes furent battus par Charles XII en 1708.

* **HOLSATIA**, Holstein.

HOLSBEEK, c. de la pr. de Brabant (Belg.), à 2 l. de Haegt, et 1 de Louvain. 979 hab.

HOLSCH. Voy. VAELS.

HOLSEM. Voy. MAMER.

HOLSTEBROE ou HOLSTEBRO, b. du Jutland (Dan.); à 9 l. N. de Wibourg.

HOLSTEIN, *Holsatia*, d. du roy. de Dan., entre la Baltique à l'E., la mer du N. à l'O., le Sleswick au N., le Mecklenbourg et l'Elbe au S : 48 l. de long, 32 de large. 14 v., 18 b., 525,000 habit.; divisé en 3 distr., le Holstein propre au N., la seign. de Pinneberg et le c. de Ranau au S. O. Mont., bois, lacs, à l'E.; aride et couv. de bruyères, au centre; bas et fertile à l'O., le long de l'Elbe et de la mer du N. Riv. princip., l'Elbe, l'Eider et le Stor; un grand lac, celui de Ploen. Excell. chevaux, beau bétail, gibier. Réuni au Dan. en 1525, par l'access. de ses ducs au trône de ce pays. Le roi de Dan. est membre de la confédération german. comme duc de Holstein. Kiel, capitale.

HOLSTHUM. Voy. CONSTUM.

HOLSTON, riv. des Etats-Unis; so. dans la Virginie, emb. au Tennessée, à 9 l. au-dessous de Knoxville.

HOLSTROF, *Bouzonville*, Moselle (Lorraine).

HOLT, b. du c. de Denbigh (Pays de Galles), sur la Dée : 1,100 hab. A 4 l. S. de Chester. — Autre du c. de Norfolk, à 9 l. N. O. de Norwich.

HOLTEN, b. du gouv. d'Aggerhuus (Norwège); à 7 l. N. O. de Tongsberg. — Autre de l'Over-Yssel (Holl.) 5,000 hab. A 5 l. S. E. de Wesel. — Pet. v. et chât., rég. de Cleves (Prusse), sur le Rhin : 1,000 hab.

HOLTZHEIM, *Strasbourg*, B.-Rhin (Alsace).

HOLTZMUNDEN. Voy. HOLZMINDEN.

HOLTZ-WIHR, *Colmar*, H.-Rhin (Alsace).

HOLUAN, *Albana*, v. de l'anc. Assyrie (Curdistan). — Vill. d'Egypte; à 5 l. S. du Caire.

HOLUM, b. d'Isl., sur la côte sept.

HOLVING, *Puttelange*, Moselle (Lorraine).

HOLWERD, gr. vill. de la Frise (Holl.). 1,200 hab. A 2 l. N. O. de Dokkum.

HOLY OU LINDISFARNE, pet. île de la mer d'Allem., sur la côte du Northumberland (Angl.), stér. et mal peuplée : env. 4 l. de circonfér. Hâvre assez bon, def. par un f.; anc. évêché transféré à Durham. Hab. pêcheurs et chasseurs. Lat. N. 55. 40. 1. O. 4. 8.

HOLYHEAD, p. et cap. de l'île d'Anglesey (Pays de Galles) : 3,000 hab. Restes d'antiq. druidiques : communicat. la plus sûre entre l'Angl. et Dublin; paquebots. A 20 l. E. de Dublin; 113 N. O. de Londres. Lat. N. 53. 23. 1. O. 7. 5.

HOLYWELL, v. du c. de Flints (Pays de Galles), à l'emb. de la Dée. Fabr. d'ouvr. en cuivre et en bronze; belle filat : so minér. et mines de plomb au territ. A 3 l. E. de St.-Asaph.

HOLZAPFEL, pet. v. du d. et à 2 l. E. de Nassau (Allem.)

HOLZEMME, riv. dans la rég. de Magdebourg (Prusse); emb. à la Bude, près de Nienhagen.

HOLZENHEIM, *Strasbourg*, B.-Rhin (Alsace).

HOLZHEIM, gr. vill. de Bav. : 1,500 hab. A 26 l. S. E. de Dillingen.

HOLZMINDEN, pet. v. du d. de Brunswick (Hanovre), au confl. du Weser et de l'Holtz : 3,300 habit. Ouvr. en fer; toiles, étoff. de laine, fausses siamoises. A 1 l. N. E. de Corwey.

HOM (le), *Villefranche*, Aveiron (Rouergue).

HOMARA, v. d'Afr., dans la prov. d'Habat (roy. de Fez); à 6 l. d'Alcaçar.

HOMBEEK, c. de la prov. d'Anvers (Belg.), à une dem.-l. de Malines. 1,772 habitants.

HOMBERG, pet. v. de l'elector. de Hesse-Cassel, sur l'Ohm : 2,900 habit. Chât. sur une colline; mine de fer. A 6 l. N. E. de Giessen.

HOMBLEUX, *Ham*, Somme (Picardie).

HOMBLIÈRES, *St.-Quentin*, Aisne (id.).

HOMBOURG, c. de la prov. de Liége (Belg.), à 1 l. d'Aubel. et 2 l. 3 q. de Verviers. 1,672 hab.

HOMBOURG, *Ensisheim*, Ht.-Rhin (Alsace).

—-le-Bas, *St.-Avold*, Moselle (Lorr.); sur la Rosel.

—-l'Evêque *ou* le Haut, *St.-Avold*, Moselle (Lorr.). Forges.

—-sur-Kaner, *Thionville*, Moselle (Lorraine).

HOMBOURG. Voy. HESSE-HOMBOURG.

HOMBOURG ou HOMBURG, *Homburgum*, pet. v. du cerc. du Rhin (Bav.) : 1,800 habit. A 2 l. de Deux-Ponts. — Autre dans le duché de Hesse-Darmstadt, sur l'Ohm : 1,500 hab. A 4 l. de Marbourg. — Autre, cap. du d. de Hesse-Hombourg, sur la Lahn : 3,000 hab. Bonneterie, chapellerie, horlogerie. A 4 l. de Francfort. — Château du cant. de Berne (Suisse), sur un rocher, à la descente du mont Jura. — Sur le Mein, b. de Bav.; à 5 l. de Wurzbourg. — Pet. v. du gr.-d. du Bas-Rhin (Prusse); à 12 l. de Cologne.

HÔME-CHAMANDOT (l'), *Mortagne*, Orne (Perche).

* **HOMERITÆ OU HEMIARITÆ**, pp. nombreux de l'Arabie-Heureuse; auj. dans l'*Yémen*.

HOMMARTING, rel. de p., *Sarrebourg*, Meurthe (Lorraine).

HOMME (l'), *la Chartre-sur-le-Loir*, Sarthe (Maine).

HOMME (le), *Carentan*, Manche (Normandie).

HOMMEEL (le), *Coutances*, id.

HOMMERIES (les), *Palaiseau*, Seine-et-Oise (Ile-de-France).

HOMMERT, *Sarrebourg*, Meurthe (Lorraine).

HOMMES, *Langeais*, Indre-et-Loire (Touraine).

HOMMET (Fort du), *Cherbourg*, Manche (Normandie).

—(le), *St.-Lô*, *id.*, id.

Digitized by Google

HOMOCHITTO, pet. riv. de l'ét. de Mississipi (Amér. septentr.); emb. au Mississipi; à 12 l. au-dessous de Natchez.

HOMONA, b. de Hongrie, sur la Laboneza; remarq. par la beauté de son chât. appelé *Stephansruh*. A 12 l. E. d'Eperies.

* **HOMONADA**, v. forte de l'Asie-Min., dans la Cilicie-Trachée; auj. *Ermenak* (Anatolie).

HOMPRÉS ET SALVACOURT, c. de la pr. de Luxembourg (Belg.), à 1 lieue de Sibret, et 4 l. et demie de Neufchâteau. 726 habitants.

HOMPS, *Azille*, Aude (Bas-Languedoc).

—, *Gimont*, Gers (Gascogne).

HOMS ou **EMS** (l'anc. *Emèse*), b. ruiné de Syrie, sur l'Oronte; à 25 l. N. E. de Damas.

HON (le), *Dinan*, Côtes-du-Nord (Bretagne).

—*St.-Sever*, Landes (Gascogne).

—, *Bavay*, Nord (Hainaut).

HONAN ou **HO-NAN**, *Honania*, prov. de la Chine, à l'O. de celle de Kiang-Nan, et arrosée par le Hoang-Ho. Territ. généralement plat, excepté vers l'O. où il devient montag.; très-fertile, abonde en riz, blé et fruits. Les Chinois appellent le Honan *Tong-Hoa* (Fleur-du-milieu), parce que cette province occupe le centre de l'empire : 27,000,000 d'habit. Cai-Fong, cap.—V. de la Chine, au milieu de la prov. ci-dessus, et regardée par les Chinois comme le centre de l'univers. Lat. N. 34. 44. l. E. 109. 49.

HONCE (la), *Bayonne*, B.-Pyrén. (Labour). Anc. abb. de Prémontrés.

HONDA, v. de la Nouv.-Grenade (Amér. mérid.). sur la Magdalena; entrepôt du comm. des prov. sept. et mérid. de ce pays. — Baie sur la côte sept. de l'île de Cuba. Lat. N. 22. 58. l. O. 85. 45. — Autre sur la côte d'Afr. Lat. N. 12. l. O. 73. 26.

HONDAINVILLE (Oise). Voy. HOUDAINVILLE.

HONDEGHEN-EN-QUIENVILLE, *Hazebrouck*, Nord (Flandre).

HONDELANGE, BUVANGE, ET WOLKRANGE, c. de la prov. de Luxembourg (Belg.), à 1 l. de Messanci, et 4 l. 3 q. de Luxembourg. 965 habitants.

HONDEVILLIERS, *Rebais*, Seine-et-Marne (Brie).

HONDO, riv. de la prov. de Darien (Amér. mérid.); emb. dans la mer, vis-à-vis la grande île de Rey.—Lac consid. de la même prov. — Riv. du Texas; emb. au go. du Mexique.

HONDOUVILLE, *Louviers*, Eure (Normandie).

HONLSCHOOTE, *Pleumosia*, pet. v. de Flandre (Nord), ch.-l. de cant., rel. de p.: 3,200 habit. Les Franç. y battirent les Anglais en 1793. Foire de 5 j. le premier lundi après le 2e dim. de juillet. Arr. et à 4 l. S. E. de Dunkerque, 2 E. de *Bergues*.

HONDURAS, prov. de la Nouv.-Esp. (Amér. sept.), découv. par Colomb le 14 août 1502; au Sud du go. du même nom, et à l'O. de la mer des Caraïbes : env. 210 l. de long sur 60 de large. Climat chaud et humide, malsain, principalem. sur la côte orient. Sol fert., mais peu cult. Mont., plaines et vallées; épaisses forêts, fournissant acajou, bois de campêche et de teinture. Valladolid, cap. — (Baie ou go. de), entre le cap du même nom, par lat. N. 15. 50., et celui de Catoche, par latit. N. 21. 30; baigne la province de Honduras au S., et celle d'Yucatan à l'O. Les Angl y ont formé plus. établiss. depuis 1783. Le principal, nommée *la Balize*, est situé à l'embouchure de la riv. d'Yucatan. — (Mer de), part. du go. du Mexique, entre l'île de Cuba, la côte des Mousquites, la baie de Honduras, la presqu'île d'Yucatan, le go. du Mexique, la Jamaïque et la mer des Caraïbes. — V. de l'île de Cuba, à 65 l. N. E. de Bahama. — Cap sur la côte de Honduras, au S. O. de l'île de Cuba.

HONFOY, lac du New-York (États-Unis), dans le c. d'Ontario : env. 2 l. de long.

HONFLEUR, *Hunefloriun*, v. de Norm. (Calvad.), avec un pet. port à l'embouc. de la Seine, vis-à-vis du Hâvre, ch.-l. de cant.; tribunal de comm., école de navig., bourse; entrepôt réel de denrées coloniales et de sel; chantier de construction; rel. et bur. de p.: 10,000 habitants. Manufacture de vitriol, alun, couperose, huiles raffinées et dentelles : armements pour la pêche de la morue et pour les colonies : salaisons de maquereaux et de harengs. Comm. actif d'importation et d'exportat. Deux phares. Foires de 8 j. les 17 juillet et 25 nov.: bestiaux, mercerie, quincaill. Établiss. de la marée du port, 9 h. Arr. et à 4 l. N. de Pont-l'Évêque, 16 S. O. de Rouen, 54 N. O. de Paris. Lat. N. 49. 25. l. O. 2. 6.

HONG, lac de Hongrie, limitrophe du c. de Raab.

HONG-CHOU-FOU. Voy. HANG-TCHEOU-FOU.

HONGRIE ou **WAGYAR-ORSZAG**, *Hungaria* (l'anc. *Pannonie*), roy. d'Eur., dépend. de l'emp. d'Autr., borné N. par la Gallicie, E. par la Transylvanie et la Valachie, S. par la Turq., l'Esclavonie et la Croatie, O. par l'Allem., entre les 44. 15. et 49. 26. de lat. N., et les 13. 45. et 24. 46. de l. E.: 150 l. de long, 100 de large. 7,798 l. carr., 7,500,000 hab. Divisée autref. en Haute et Basse, auj. en civile et milit. La première renferme 4 cerc. subdivisés en comtés, 13 dans le prem., 11 dans chacun des 3 autres. La Hongrie militaire comprend un territ. d'une gr. étend. sur la front. mérid.; ses habitants sont exempts d'impôts, à la condition de prendre les armes au prem. ordre du gouvernem. Les monts Krapacs occupent plus du tiers de ce roy. auquel ils servent de limites sur un espace consid. Riv. princip., le Danube, la Save, la Drave, la Theiss, le Marosch, le Raab, le Vaag, le Gran, le Temes, le Szamos et la Zarwise; lacs les plus remarquables, ceux de Balaton, de Neusiedel, de Gruns et de Palitsch. Pâtur. abond.; récolte de blé, orge, seigle, maïs, millet, riz, avoine, lin, chanvre, tabac et safran : excell. vins, parmi lesq. ceux de Tokai, de St.-Georges, de Bude et d'Erlau. Chevaux pet.; mais très-vifs et d'une belle forme. Fabr. consid. de coton, gros draps, huile, potasse, ouvrages en fer, etc.; tanneries. Comm. presque tout entier entre les mains des Juifs et des Grecs. Mines d'or, de cuivre, antim., argent, fer, vitriol, sel, etc. Ce pays eut successivem. pour maîtres les Romains, les Huns, les Avares ou Scythes, les Esclavons et enfin les habitants du Wolga. Il eut ses rois dont le dernier fut Louis, tué en 1526. L'archiduc Ferdinand l'unit à l'Autriche en épousant la fille de Louis. Le trône était électif, et n'a cessé de l'être qu'en 1687. Joseph II y a aboli la servitude. Les Hongrois jouissent de gr. privilèges. Tout s'y décide dans les états, composés des prélats, des magnats, de la noblesse, des bourgeois des v. libres. La liberté de ces v. consiste à avoir un magistrat municip., à percevoir les imposit., à nommer leur curé, à exercer même la justice criminelle. Les Hongrois sont d'assez belle taille, guerriers, superbes et vindicatifs. Les revenus du roy., dont les paysans supportent seuls presque toutes les charges, se montent à env. 100 millions. L'armée se compose de 12 régim. d'infanterie, ou d'*heiduques*, et de 10 de *hussards*, en tout 65,000 hommes : il y a de plus une milice permanente. Presque toutes les v. ont deux noms, l'un hongrois et l'autre allem. Elles ne contiennent que 2 ou 500 maisons, et se ressentent des ravages qu'y ont faits les Turcs et les guerres civiles. La langue hongroise est un dialecte de l'esclavone. On y parle latin dans les cours de justice, et même assez généralem. parmi le pp. La religion catholique y est dominante, mais les protestants y ont le libre exercice

Digitized by Google

de leur culte; il y a des Grecs cathol. et schismatiq. Bude, capitale de la Basse-Hongrie, Presbourg de la Haute, et Pesth de tout le roy.

HONHEIM, b. de Bav., sur le Danube : 1,200 hab. A 2 l. S. O. de Ratisbonne.

HONNERGIES, *Bavay*, Nord (Hainaut). Carr. de marbre.

HONIMAO, une des îles Moluques : 4 l. de long, 1 à 2 l. de large. Abonde en riz et en girofle. Lat. S. 3 30. l. E. 126. 42.

HONITON, b. du c. de Devon (Angl.), sur l'Otter : 2,800 hab. Comm. de beurre; fabr. de dentelles. A 6 l. E. d'Exeter. Deux dép. au parlem.

HONNAI, c de la pr. de Namur (Belg.), à 3 l. de Rochefort, et 4 l q. de Dinant. 590 hab.

HONNECHY, *Le Cateau*, Nord (Cambrésis).

HONNECOURT, *le Câtelet* (*Aisne*), Nord (Picard.); sur l'Escaut. Anc. abb. de Bénédictins.

HONOMINIES, riv. des Et.-Unis; arrose le territ. du N. O., emb. à la baie des Puans.

HONOR-DE-COS (l'), *Montauban*, Tarn-et-Gar. (Languedoc).

— Vieille (l'), *id.*, id.

HONORAT (St.-), *Romans*, Drôme (Dauphiné).

— (St.-), *Le Puy*, H.-Loire (Velay).

— (Ile de St.-), *Cannes*, Var (Prov.), dans la Médit., à un quart de l. de Ste.-Marguerite, 3 S. O. d'Antibes. Lat. N. 43. 30. l. E. 4. 47.

HONORAT-DE-CLUMANE (St.-), *Digne*, Basses-Alpes (Provence).

HONORÉ (St.-). *Quimper*, Finistère (Bretagne).

— (St.-), *La Mure*, Isère (Dauphiné).

— (St.-), *Vizieu*, id.

— (St.-), *Moulins-en-Gilbert*, Nièvre (Nivernais). Eaux minérales.

— (St.-). *Rouen*, Seine-Infér. (Normandie).

* **HONORIAS OU HONORIADE**, prov. formée de la part. or. de la Bithynie, sous le Bas-Empire.

HONORINE-DE-DUCY (St.-), *Balleroy*, Calvados (Normandie).

— des-Pertes (Ste.-), *Bayeux*, id.

— du-Fay (Ste.-), *Caen*, id.

— la Chardonnette (Ste.-), *Caen*, Calvados (id).

— la-Chardonne (Ste.-), *Condé-sur-Noireau* (*Calvados*), Orne (Normandie).

— la-Guillaume (Ste.-), *Argentan*, Orne (Norm.).

— la-Petite (Ste.-), *id.*, id.

* **HONOSCA**, v. marit. de l'Esp. Tarragonaise, entre l'Ebre et Carthage; auj. *Villa Joyosa*, b. (prov. de Valence).

HONSCOTE. Voy. HONDSCHOOTE.

HONSKIRCH, *Dieuze*, Meurthe (Lorraine).

HONT OU HONDT (le), bras de mer introduit dans les terres par l'emb. occid. de l'Escaut, entre les prov. de Flandre et de Zélande.

HONTAN (le), *Orthès*, Basses-Pyrén. (Béarn).

HONTANG, *Mont-de-Marsan*, Landes (Gascogne). 1,150 habitants.

HONTH OU NAGY-HONTH, c. de Hongrie, au N. du Danube : env. 92 l. carr. de superf., 104,000 hab.

HONTHEIM, b. du gr.-d. du B.-Rhin (Prusse); à 11 l. S. O. de Coblentz.

HOOD, île de l'Océ.-Pacif. mérid., au N. O. des îles Marquises. Lat. S. 9. 26. l. E. 136. 32.

HOOGEVEEN, v. de la prov. de Drenthe (Holl.) : 4,350 hab. A 5 l. N. E. de Meppel.

HOOGLAND, b. de la prov. d'Utrecht (Holl.) : 1,400 habitants.

HOOGLÈDE, pet. v. de la pr. de la Flandre occ. (Belg.), à 4 l. 3 q. d'Ypres, 4,460 hab.

HOOGSTRAETEN, b. de la pr. d'Anvers (Belg.), à 3 l. de Turnhout. Tanneries, corroieries, briqueteries et fabr. de draps communs. Près de ce b. existe un dépôt de mendicité. 1,606 hab.

HOOLEDEN. Voy. HOBLEDE.

HOOPER, pet. île du Maryland (Et.-Unis), dans la baie de Chesapeak.

HOOREBEEK-SAINT-CORNEILLE, c. de la pr. de la Flandre or. (Belg.), à un q. de l. d'Hoorebeek-Ste.-Marie, et 1 l. et dem. d'Audenarde. 940 hab.

HOOREBEEK-STE-MARIE, com. de la prov. de la Flandre or. (Belg.), à 1 l. un q. d'Audenarde. 2,079 habit.

HOORN OU HORN, *Horna*, v. forte de la Nord-Hollande, avec un excell. port sur le Zuyderzée : 9,000 hab. Fabr. d'étoffes de laine, de tapis, etc.; comm. en bestiaux, beurre, fromage et harengs; chantiers de construct. Patrie de Schouten. Belles promenades dans l'intér. et au territ. A 8 l. N. E. d'Amsterdam. Lat. N. 52. 40. l. E. 1. 40. — Deux îles de la mer Pacifique. Lat. S. 15. l. E. 169. 10. Voy. HORN.

HOOSAC, riv. du New-York (Et.-Unis); source au Massachusetts, traverse le Vermont, emb. dans l'Hudson. — Vill. du même état, à 12 l. d'Albany.

HOPE-LAND, île de la mer du Sud. Lat. N. 46. 45. l. E. 129. 51.

HÔPITAL (l'), vill. du cant. d'Uri (Suisse), dans la vallée d'Urseren, au pi. du St.-Gothard, à la haut. de 4,400 pi. Les voyageurs qui passent la mont. s'y arrêtent; on y fournit des vivres et des remèdes aux pauvres et à ceux qui ont souffert du froid. — *Sous-Conflans*, b. de Savoie; à 6 l. N. E. de Chambéry.

HÔPITAL (l'), *St.-Sernin*, Aveiron (Rouergue).

—, *St.-Flour*, Cantal (Auvergne).

—, *Jonzac*, Char.-Infér. (Saintonge).

—, *Orgelet*, Jura (Fr.-Comté).

—, *Roquefort*, Landes (Gascogne).

—, *Romorantin*, Loir-et-Cher (Blaisois).

—, *Briey*, Moselle (Barrois).

—, *St.-Avold*, Moselle (Lorraine).

—, *Charenton*, Seine (Ile-de-France).

— aux-Bois (l'), *Péronne*, Somme (Picardie).

— Bedulieu (l'), *Gramat*, Lot (Quercy).

— Camfront (l'), *Landerneau*, Finistère (Bret.).

— de-Bellegrade (l'), *Rhodez*, Aveiron (Rouergue).

— de-Bouillé (l'), *Ségré*, Maine-et-Loire (Anjou).

— de-Chenay (l'), *Marcigny*, Saône-et-Loire (Bourgogne).

— de-Grayan (l'), *Lesparre*, Gironde (Pays-de-Médoc).

— de-Mignot (l'), *St.-Laurent*, Gironde (id.).

— de-St.-Germain (l'), *Lesparre*, id.

— d'Orlon (l'), *Orthès*, Basses-Pyrén. (Béarn.).

— du-Grosbois (l'), *Besançon*, Doubs (Franche-Comté).

— le-Grand (l'), *Montbrison*, Loire (Forez).

— le-Mercier (l'), *Marcigny*, Saône-et-Loire (Bourgogne).

— Neuf (l'), *Pons*, Char.-Infér. (Saintonge).

— sous-Rochefort (l'), *Roanne*, Loire (Forez); sur le Lignon.

— sur-Dorche (l'), *Châtillon-de-Michaille*, Ain (Bugey).

— St.-Blaise (l'), *Mauléon*, B.-Pyrén. (Gasc.).

— Ste.-Christie (l'), *Nogaro*, Gers (Bas-Armagnac).

— St.-Fortunat (l'), rel. de poste, *St.-Symphorien-de-Lay*, Loire (Beaujolais).

— St.-Liéfroy (l'), *Baume-les-Dames*, Doubs (Franche-Comté).

HÔPITAUX-NEUFS (les), *Pontarlier*, id.

— Vieux (les), id., *id.* Ces deux vill. sont situés

Digitized by Google

dans une gorge, entre des masses énormes de rochers où l'Albarine et le Furent prennent leur so. En 1804 il n'y eut pas un seul homme exempt de la fièvre. Deux étangs contribuent à l'insalubrité de cet endroit.

HOPKINS, c. du Kentucky (Ét.-Unis). Maddisonville, chef-lieu. 3,000 hab.

HORAFORAS OU HARAFERA, pp. cultivateur, dans la Nouv.-Guinée et aux îles Moluques; opprimé par les autres hab. Voy. GUINÉE (Nouv.-).

HORADADA, riv. de l'Amér. mérid.; emb. dans la mer des Caraïbes.

HORADIOWITZ, b. de Bohême, sur l'Ostan : 1,800 hab. A 8 l. E. de Piseck.

HORB, pet. v. du Wurtemberg, sur le Necker : 1,700 hab. A 8 l. N. O. de Hohenbourg.

HORBOURG (*Argentaria*), *Colmar*, H.-Rhin (Als.); près de l'Ill. Anc. comté.

HORÇA, *St.-Jean-Pied-de-Port*, Basses-Pyrénées (Béarn).

HORDAING, *Bouchain*, Nord (Hainaut).

HORDE, b. de la Westphalie (Prusse), sur la Roër : 1,000 hab. A 1 l. S. de Dortmund.

HOREB, *Melani*, mont. de l'Arabie Pétrée (Asie), à l'O. du mont Sinaï. Ces deux montagnes semblent n'en faire qu'une seule divisée en 2 parties, et sont très-fam. dans l'Écrit. qui les prend l'une pour l'autre. Moïse y garda les troupeaux de Jéthro. Au pied, monastère de St.-Sauveur, bâti par Justinien, résid. d'un évêque grec et des religieux de St.-Basile : belles so., arbres fruitiers. Voyez SINAÏ.

* **HORESTÆ**, pp. de la Calédonie (Écosse); dans le territ. qui forme le comté d'*Angus*.

HORGEN, pet. v. de Suisse : 3,300 hab. Sur le lac, au cant. et à 4 l. S. E. de Zurich.

HORGNE (la), *Mézières*, Ardennes (Champagne).

— (la), *Void*, Meuse (Lorraine).

—, *Metz*, Moselle (id.).

— (la), rel. de p., *id.*, id. A 4 l. et dem.

— (la), *Metz*, Moselle (Lorraine). A 3 l. et dem.

HORGUES, *L'Ile-en-Jourdain*, Gers (Armagnac).

—, *Tarbes*, Htes.-Pyrénées (Bigorre).

HORHEIM, b. du gr.-duché de Bade (Allem.): 1,200 habitants.

HORION ET HOZÉMONT, c. de la prov. de Liége (Belg.), à 1 l. 1 quart de Hologne, et 2 l. 3 q. de Liége. 2,202 hab.

HORISONKOR, v. du Bengale (Ind.), sur le Gange.

HORISPORE, v. de l'Indost., dans le Lahore; aux Sheiks.

HORKA, b. de Hongrie; à 4 l. S. de Kesmark. — Voy. BRODOCZ.

HORLA, pet. riv. de Pologne; emb. dans l'Oder. — Autre en Silésie; se perd dans la Barsch près d'Hernstadt.

HORMILLOS, pet. île, sur les côtes du Pérou (mer Pacifique). Lat. S. 16. 45.

HORN, c. de la pr. de Limbourg (Belg.), à 1 l. et dem de Ruremonde. 729 hab.

HORN, ville de la principauté de Lippe-Detmold (Allemagne); draps et toiles : 4,800 hab. A 4 l. N. de Paderborn. — Pet. v. de la B.-Autr., sur le Tiffer; avec des brasseries. A 16 l. de Vienne. — B. de Bohême, à 1 l. d'Elnbogen. — Vill. et p. de Suisse, sur le lac et à 3 l. de Constance. — Pet. île, sur la côte de la Floride occid. (États-Unis): 7 l. de long, 420 toises de large. Entre celles de Ship et de Massacre. — Cap le plus méridion. de l'Amér., à la Terre-de-Feu. Voy. HOORN.

* **HORNACEUS**, Hornoy.

HORNAING, *Marchiennes*, Nord (Flandre).

HORNATH, riv. de Hongrie; so. aux monts Krapacs, emb. dans la Theisse.

HORNBACH, *Hornebachium*, pet. v. de la prov. bavaroise du Rhin, sur la riv. de ce nom : 1,000 hab. A 2 l. S. de Deux-Ponts. Ancienne abbaye de bénédictins.

HORNBERG, *Horneberga*, pet. v. et chât. du gr.-d. de Bade (Forêt-Noire), sur la Gutach : 1,100 hab. A 7 l. N. E. de Fribourg.

HORNBOURG, pet. v. de la rég. de Magdebourg (Prusse), sur l'Ils : 2,400 hab. A 7 l. d'Halberstadt. — Autre de la rég. de Munster (*id.*); à 20 l. de Cologne.

HORNBY, pet. b. d'Angl., sur la Loyne; c. et à 4 l. N. E. de Lancaster.

HORNCASTLE, pet. v. d'Angl. sur la Bane; avec des tanneries : 2,600 habit. C. et à 8 l. E. de Lincoln.

HORNCHURCH, b. du c. d'Essex (Angl.); à 5 l. E. de Londres.

HORNDON, b. du c. d'Essex (Angl.), près de la Hope.

HORNEBOURG, b. du royaume de Hanovre, sur l'Aue : 1,350 hab. A 3 l. S. E. de Stade. Voy. HORNBOURG.

HORNOY, *Hornaceus*, ch.-l. de cant; arr. et à 7 l. O. S. d'Amiens, 2 de *Poix*, Somme (Picardie) : 1,200 hab. Commerce de fil et de lin.

HORNSEA, b. d'Angl., c. et à 13 l. E. d'York; sur un petit lac : 700 hab.

HORNU, c. de la prov. de Hainaut (Belg.), à 1 dem. l. de Boussu et 1 l. 3 q. de Mons. Ce vill. a des rues bien bâties et alignées; il a l'aspect d'une petite v., belle fontaine. Fait part. du pays connu sous le nom de Borinage. 3,252 hab.

HORPMAEL, c. de la prov. de Limbourg (Belg.), à 1 l. de Looz et 3 l. 3 q. de Hasselt. 545 hab.

HORPS (le), ch.-l. de cant., *Le Ribay*, Mayenne (Maine) : 1,650 hab. Arr. et à 3 l. de Mayenne.

* **HORRÆI OU CHORRÆI**, pp de l'Idumée, au mont de Seïr, au-delà du Jourdain; déjà puissants avant la conquête de leur pays par Esaü.

HORRUES, c. de la pr. de Hainaut (Belg.), à 3 q. de l. de Soignies et 4 de Mons. 2,744 hab.

HORSARIEU, *St.-Sever*, Landes (Gascogne).

HORSCHITZ, pet. v. de la Bohême : 2,000 habit. A 5 l. S. E. de Gitschin.

HORSE, groupe de pet. îles sur la côte E. de Terre-Neuve (Amér. sept.).

HORSELGAU, gr. vill. du d. de Saxe-Gotha (Allem.); à 2 l. O. de Gotha.

HORSENECK, v. des États-Unis, dans le Connecticut.

HORSENS, pet. v. très-commerç. du Jutland (Dan.), avec un p. sur le Catégat : 2,400 hab. Manuf. de lainages; pêcheries. A 7 l. S. O. d'Aarhuus.

HORSHAM, b. du c. de Sussex (Angl.) : 2,900 hab. Deux dép. au parlem. A 13 l. S. de Londres.

HORST ET SEVENUM, c. de la prov. de Limbourg (Belg.), à 5 l. et dem. de Ruremonde. 4,867 hab.

HORSTMAR, *Hortsmaria*, b. et chât. de Prusse, sur la Vechta : 900 hab. Rég. et à 6 l. de Munster.

HORSUY, riv. de l'Asie-Min.; emb. dans la mer de Marmara, à l'O. de Modania.

* **HORTA OU HORTANUM**, v. d'Étrurie, au confluent du Nar et du Tibre; aux Sabins. Auj. *Orti* (États-de-l'Égl.). — Île au lac de Novarre, dans la Gaule-Cisalpine.

HORTE (Forêt d'), *Angoulême*, Charente (Angoumois).

* **HORTENSES**, pet. pp. du Latium (Italie).

HORTES, *Fay-Billot*, H.-Marne (Champ.) : 1,100 habitants.

Digitized by Google

HORTES, *Evron*, Mayenne (Maine). Forges.

HORTOBAGY, b. de Hongrie, sur une rivière de ce nom; à 7 l. S. O. de Nanas.

HORTOUX ET QUILHAN, *Sauve*, Gard (Languedoc).

HORTOY (l'), *Breteuil* (*Oise*), Somme (Picardie).

HORTS (les), *Prades*, Pyr.-Or. (Roussillon).

HORUR, chât. du désert de Syrie.

HORVATZ, b. de Croatie; à 8 l. S. O. de Warasdin.

HORVILLE, *Gondrecourt*, Meuse (Barrois).

HORVOS, île dans le g. du Mexique : 10 l. de long, 1 de large. Lat. N. 21. 10. l. O. 72. 25.

HORZITZ, pet. v. de Bohême : 2,100 hab. A 3 l. de Kœnigingrætz. — Autre (id.); à 9 l. de Czaslau.

HORZOWITZ, b. de Bohême : mines de mercure et d'arg.; forges. A 11 l. S. O. de Prague.

HOSCHEID, c. de la prov. de Luxembourg (Belg.), à 1 l. 3 q. de Vianden et 2 l. 1 q. de Diekirch. 526 hab.

HOSDENCUM, Houdan.

HOSINGEN, WALTHAUSEN, OBER ET UNTER-ESSENBACH ET RODERSHAUSEN, c. de la prov. de Luxembourg (Belg.), à 2 l. 1 q. de Vianden et 3 l. 3 q. de Diekirch. 1,594 hab.

HOSING-PRUNCK, *Thionville*, Moselle (Lorraine).

HOSIPOUR, v. de l'Ind., dans la prov. de Bahar.

HOSME (l'), *Tillières-sur-Avre*, Eure (Norm).

HOSPITALET (l'), *Forcalquier*, Basses-Alpes (Provence).

— (l'), *Tarascon-sur-Ariège*, Ariège (Pays-de-Foix).

HOSPITALET (l'), *Castelnau-de-Mont-Ratier*, Lot (Quercy).

— Guibert (l'), *Nant*, Aveiron (Rouergue).

HOSSE (la), *St.-Sever*, Landes (Gascogne).

HOSSEIN-ABDAUL, v. du Lahore (Ind.).

HOSSEINPOUR, v. de l'Oude (Ind.).

HOSSOBETTA, v. du Canara (Ind.).

HOSSO-DURGA, v. et fort du Canara (Ind.).

HÓST (Nider *et* Ober), *St.-Avold*, Moselle (Lorr.). Deux villages.

HOSTA, *St.-Palais*, B.-Pyrén. (Béarn).

HOSTALRICH, pet. v. de la prov. de Catalogne (Esp.), sur la Tordera; avec une forte citad. Prise par les Franç. en 1810. A 8 l. S. O. de Girone.

* **HOSTEDUNUM**, Autun.

HOSTENS, *Bazas*, Gironde (Bazadois).

HOSTERLITZ, b. de Moravie : 1,200 hab. A 12 l. S. O. d'Austerlitz.

HOSTIAS, *St.-Rambert*, Ain (Bugey).

HOSTIEN (St.-), *Le Puy*, H.-Loire (Velay).

* **HOSTILIA**, v. de la Gaule Cisalp. (Italie), à 9 l. S. E. de Mantoue; auj. *Ostiglia*.

HOSTIMURI, pet. v. du Mexique (Amér. sept.); à 33 l. S. de Sonora. Mines au territoire.

HOSTONNITZ, b. de Bohême; à 8 l. S. O. de Prague.

HOSTUN, *Romans*, Drôme (Dauphiné).

HÓSZUFALU, pet. v. de Transylvanie; peu éloignée de Cronstadt : 3,600 habit.

HO-TCHI, v. du Kiang-Si (Chine) : 2e rang.

HOTELANS, *Dôle*, Jura (Fr.-Comté).

HÔTELLERIE (l'), rel. de poste, *Lisieux*, Calvados (Normandie).

— de-Flée (l'), *Ségré*, Maine-et-Loire (Anjou). Comm d'ardoises.

HOTON, roy. et v. de l'intér. de l'Asie, à l'E. du Cashgar, appelée *Koten* par les Europ. Voy. ce mot.

HOTTE (la), *Lagny*, Seine-et-Marne (Brie).

HOTTENTOTS (les), pp. de l'Afr. mérid., près du Cap-de-Bonne-Espér.; s'étendent à l'E. le long de la mer jusqu'au pays des Cafres; bornés N. par la riv. d'Orange; divisés en cant. qui ont chacun leurs chefs et leurs vill. ou kraals; habitent sous des huttes d'env. 8 pieds de diamètre : sont chasseurs ou bergers : ont la taille médiocre. le teint olive-luisant en naissant, et ensuite plus noir que les autres Afric.; horriblem. laids, velus de peau, s'oignent de beurre mêlé de suie, sentent mauvais et sont rongés de vermine : ornent leurs cheveux de coquilles, et leurs jambes d'intestins d'animaux; robustes, actifs, adroits à manier les armes, fort jaloux de leur liberté, bienveillants, hospitaliers; passionnés pour l'eau-de vie; vivent longtemps, n'ont que très-peu de signes de religion, invoquent la lune; très paresseux, n agissent que pour le nécessaire de la vie; jadis très-nombreux, avaient 17 tribus : détr. par le voisinage des Europ. Sont divisés auj. en 3 castes, savoir : les hab. de la Colonie, les Bochismans ou Hottentots sauvages, et les Namaquas; les premiers (env. 15,000), presque tous esclaves des fermiers holl., qui les traitent avec une gr. cruauté. Femmes belles avant d'être mères, et ensuite d'un embonpoint extraordinaire. Voy. **BOCHISMANS, NAMAQUAS** *et* **CAP-DE-BONNE-ESPÉRANCE.**

HOTTING, gr. vill. du Tyrol, près d'Inspruck : 1,200 hab.

HOTTINGEN, gr. vill. de la Suisse, près de Zurich; avec des manufactures.

HOTTOMONT. Voy. **GRANDE-ROSIÈRE.**

HOTTON, c. de la pr. de Luxembourg (Belg.), à 2 l. de Marche. 1,029 hab.

HOTTONNE, *Nantua*, Ain (Bugey).

HOTTOT, *Dieppe*, Seine-Inférr. (Norm.).

— en-Auge, *Croissanville*, Calvados (Norm.).

— les-Bagues, *Tilly-sur-Seule*, Calvados (id.).

HOTTWILLER, *Bitche*, Moselle (Lorraine).

HOTZENTPLOTZ, pet. v. de la Silésie autrich. 2,600 hab. A 8 l. N. de Troppau.

HOU, vill. d'Egypte; à 11 l. S. de Girgé.

HOUAT (île d') (*Aurata*), *Auray*, Morbihan (Bretagne); avec un fort, à l'emb. de la Vilaine : env. 300 hab. Lat. N. 47 23. l. O. 5. 16.

HOUBLONNIÈRE (la), *Lisieux*, Calvados (Norm.).

HOUCHAIN, *Béthune*, Pas-de-Calais (Artois).

HOUCKE OU HOUCKENE, c. de la prov. de la Flandre occ. (Belg.), à deux l. 1 q. de Paschendale, et 4 l. 3 q. d'Ypres. 155 h.

HOUDAIN, chef-l. de cant.; arr. et à deux l. et demie de *Béthune*, Pas-de-Calais (Artois) : 900 h.

HOUDAIN, *Bavay*, Nord (Flandre).

HOUDAINVILLE, vill. du Beauvoisis (Oise). arr. de Clermont, sur la riv. du *Thérain*. Popul., y compris le ham. de *Buteaux*, la ferme des *Carrières* et une tuilerie, env. 300 hab. Moulins. Beau chât., jadis prison, auj. démoli en partie; parc de 100 arp. A 11 l. et dem. N. de Paris, trois q. de l. de Mouy (Nord-Est).

HOUDAN, *Hosdencum*, pet. v. de l'Ile-de-France (Seine-et-Oise), arr. de Mantes, sur la Vègre : ancienne baronnie. Pop., env. 1,800 hab. Ch.-l. de cant.; rel. et bur. de p. : manuf. de bas de laine; moulins. Tour élevée, restes d'un vieux chât. fort; hospice. Foire de 3 j., les 21 nov. et 11 octob. : chevaux et bestiaux de toute espèce. Patrie du médecin Guy-Patin. 15 l. S. de Mantes, 15 O. de Paris.

HOUDANCOURT, vill. de l'Ile-de-Fr. (Oise), arr. de Compiègne : env. 270 hab., avec la ferme *la Motte-Houdancourt*. A 14 l. un q. N. de Paris, une l. 1/4 de *Pont Ste.-Maxence*.

HOUDANCOURT, *Flixecourt*, Somme (Picardie).

HOUDEBOU, *Dourdan*, Seine-et-Oise (Ile-de-France).

HOUDELAINCOURT, rel. de poste, *Gondrecourt*, Meuse (Barrois).

HOUDELAUCOURT, *Etain*, id.

HOUDELÉMONT, *Longuy*, Moselle (Lorr.).

Digitized by Google

HOUDELMONT, *Vezelize*, Meurthe (Lorr.).
HOUDEMONT, *Nancy*, Meurthe (id.).
HOUDEN, *Abbeville*, Somme (Picardie).
HOUDENG-AIMERIES, c. de la prov. de Hainaut (Belgiq.), à une l. de Rœulx, et 3 l. un q. de Mons. 2,254 hab.
HOUDENG-GOEGNIES, c. de la prov. de Hainaut (Belgiq.), à trois q. de l. de Rœulx, et deux l. 3 q. de Mons. 2,549 hab.
HOUDETOT, *St.-Vallery-en-Caux*, Seine-Inférr. (Normandie).
HOUDILCOURT, *Reims* (*Marne*), Ardennes (Champagne).
HOUDIZY, *Mézières*, Ardennes (id.).
HOUDMONT. Voy. BULLE.
HOUDOUE, *Dourdan*, Seine-et-Oise (Ile-de-Fr.).
HOUDREMONT, c. de la prov. de Namur (Belg.), à 1 l. de Gédinne, et 7 de Dinant. 229 hab.
HOUDREVILLE, anc. par. (Eure-et-Loir). Voyez EPERNON.
—, *Vezelize*, Meurthe (Lorr.).
HOUDRIGNI. Voy. VILLERS-LA-LOUE.
HOUE (la), *Arpajon*, Seine-et-Oise (Ile-de-Fr.).
HOUECOURT, *Neufchâteau*, Vosges (Lorr.).
HOUEILLÈDE, *Roquefort* (*Landes*), Gers (Gascogne).
HOUEILLES, chef-lieu de cant., *Castel-Jaloux*, Lot-et-Garonne (Condomois); arrondiss. et à 7 l. de Nérac.
HOUEL, *Houdan*, Seine-et-Oise (Ile-de-Fr.).
HOUESVILLE, *Carentan*, Manche (Normandie).
HOUETTEVILLE, *Louviers*, Eure (id.).
HOUÉVILLE, *Neufchâteau*, Vosges (Lorr.).
HOUFFALISE, pet. v. de la prov. de Luxembourg (Belg.), sur l'Ourte, à 9 l. de Neufchâteau. Elle a un château très-ancien situé sur un coteau. Il y avait autref. un prieuré connu sous le nom de *Val-des-Ecoliers*. 1,028 hab.
HOUGA (le), *Nogaro*, Gers (Armagnac) : 1,050 h.
HOUGAERDEN. Voy. HOEGARDE.
HOUGLY, distr. cons. du Bengale, traversé par la riv. du même nom; très-fertile au N., marécageux et couv. de bois vers le S.; salines.—Anc. cap. du distr. ci-dessus, sur la Bhagarutty; autrefois le principal port et le marché le plus fréq. du Bengale, avec des comptoirs anglais et hollandais; auj. presque déserte. A 16 l. N. de Calcutta.—Ou *Bhngarutty*, rivière du Bengale, regardée par les Indiens comme l'affluent le plus sacré du Gange; passe à Calcutta et voit sur ses bords toutes les villes habitées par les Européens.
HOUGUE (la), *St.-Vaast*, Manche (Norm.).
HOUGUEMARE, *Bourgachard*, Eure, id.
HOUIET, c. de la prov. de Namur (Belg.); à 2 l. de Beauraing, et 2 de Dinant. 636 hab.
HOUILLES, vill. de l'Ile-de-Fr. (Seine-et-Oise), arr. de Versailles : env. 1,200 hab. Saccagé par les Normands en 846. A 3 l. N. O. de Paris, 1 l. d'*Argenteuil*.
HOUKERY, v. du Visapour (Ind.).
HOUKOUHIEN, v. de la Chine, à l'extrém. N. du lac de Pogang.
HOULBEC, *Bourgtheroude*, Eure (Norm.).
— Cocherel, *Pacy-sur-Eure*, Eure, id.
HOULEBRAN, *Limours*, Seine-et-Oise (Ile-de-Fr.).
HOULEFORT, *Boulogne-sur-mer*, Pas-de-Calais (Picardie).
HOULEM, *Dunkerque*, Nord (Flandre).
HOULETTE, *Jarnac*, Charente (Angoumois).
HOULEY (le), *Lisieux*, Calvados (Norm.).
HOULLE (la), *St.-Malo*, Ille-et-Vilaine (Bret.).
—, *St.-Omer*, Pas-de-Calais (Artois).
HOULME (le), *Holmetius Pagus*, pet. pays de la B.-Normandie (Orne), entre Domfront et Falaise; renommé par son cidre et ses mines de fer.
HOULME (le), *Rouen*, Seine-Inférr. (Norm.). Fabr. d'indiennes; filat. de coton, papeterie.
HOULY-ONORE, v. et forter. du Mysore (Ind.), sur la Budra. Lat. N. 13. 44. 1 E. 73. 21.
HOUMEAU (l'), *La Rochelle*, Char.-Inférr. (Aunis).
HOUME-DE-FOUQUEBRUNE, *Angoulême*, Char. (Angoumois).
HOUMÉE (l'), *Tonnay-Charente*, Char.-Inférr. (Saintonge).
HOUMOIS (l'), *Parthenay*, Deux-Sèvres (Poitou).
HOUMOUX, *Limoux*, Aude (Lang.).
HOUNA ou **UNNA**, pet. riv. de la Croatie turq.; entre en Bosnie, coule du S. au N., emb. à la Save.
HOUNGA-HAPAI ET HONGATONGA, 2 pet. îles de la mer du Sud, près de Tonga. Lat. S. 20. 32.
HOUNSLOW, b. du c. de Middlesex (Angl.), sur la Colne; à 3 l. O. de Londres.
HOUPERTINGEN, c. de la prov. de Limbourg (Belg.); à 3 q. de l. de Looz, et 3 de Hasselt. 856 hab.
HOUPILIÈRE (la), *Neufchâtel-en-Bray*, Seine-Inférr. (Normandie).
HOUPLINES-SUR-LA-LYS, *Armentières*, Nord (Flandre).
HOUPLIN-LÈS-SECLIN, *Lille*, id.
HOUPPACH, *Belfort*, H.-Rhin (Alsace).
HOUPPEVILLE, *Rouen*, Seine-Inférr. (Norm.).
HOU-QUANG, *Huquania*, prov. du centre de la Chine; très-fert., coupée de riv. et de canaux, et appelée *le Grenier* de ce pays. Mines de fer, d'or, d'étain, etc. Vu-Tchang, cap. Pop. 27,000,000 hab.
HOUQUETOT, *Bolbec*, Seine-Inférr. (Norm.).
HOUR-EN-FAMENNE, c. de la prov. de Namur (Belg.); à 1 l. et 1 q. de Beauraing, et 1 l. et dem. de Dinant. 357 hab.
HOUR (le), *Gimont*, Gers (Gascogne).
HOURAT, *Oléron*, B.-Pyrén. (Béarn).
HOURCADE (la), *Pau*, id.
HOURDEL (le), *St.-Vallery-sur-Somme*, Somme (Picardie).
HOURE (le), *Tarbes*, H.-Pyrén. (Bigorre).
HOURGES, *Reims*, Marne (Champ.).
—, *Amiens*, Somme (Picardie).
HOURS, *Pau*, B.-Pyrén. (Béarn).
HOURTIN, *St.-Laurent*, Gironde (Guienne).
HOURY, *Vervins*, Aisne (Picardie).
HOUSATONICK, riv. du Connecticut (Et.-Unis) : sc. au Massachusetts, emb. au détroit de Long-Island.
HOUSSA ou **HAOUSSA**, vaste contrée du centre de l'Afrique, sur le Niger; peu connue. Sa capitale, appelée Kana, est grande et plus peuplée que Tombouctou. Hab. doux, polis, passionnés pour la danse, la musique, le chant et toutes sortes de divertissem.; habiles agriculteurs, fabriquent beauc. d'étoff. de coton. — Anc. cap. du pays de ce nom, à 2 journées N. du Niger, et au S. E. de Tombouctou. Entrepôt de comm. des Maures.
HOUSSAY, *Bonneval*, Eure-et-Loir (Beauce).
—, *Vendôme*, Loir-et-Cher (Vendomois).
—, *Château-Gontier*, Mayenne (Anjou).
HOUSSAYE (la), *Conches*, Eure (Norm.).
— (la), rel. de p. (Oise). Voy. HOUSSOYE (la).
— (la), vill. de la Brie (Seine-et-Marne), arr. de Coulommiers. Pop., y compris les ham. de la *Housiette* et *Chantepie*, env. 600 hab. : chât. très-anc., avec un beau parc, restes d'un chât. où naquit le poète Jodelle, qui prenait le titre de seigneur de *Limodon*. L'anc. fief de Limodon n'est plus qu'une pet. mais. de camp. fort jolie. A 10 l. E. de Paris, 2 l. et dem. de Rozay (*Tournan*).

Digitized by Google

HOUSSAYE (la), *Linas*, Seine-et-Oise (Hurepoix).
— Béranger (la), *Rouen*, Seine-Infér. (Norm.).
— en-Guer (la), *Pontivy*, Morbihan (Bretagne).
HOUSSE, c. de la prov. de Liége (Belg.); à 1 l. de Dalheim, et 2 l. de Liége. 862 hab.
HOUSSEAU (le), *Domfront*, Orne (Norm.).
— (le), *Mayenne*, Mayenne (Maine).
HOUSSELMONT, *Colombey*, Meurthe (Lorraine).
HOUSSEN, *Colmar*, H.-Rhin (Alsace).
HOUSSERAS, *Remberviller*, Vosges (Lorraine).
HOUSSET, *Marle*, Aisne (Picardie).
HOUSSEVILLE, *Vezelise*, Meurthe (Lorraine).
HOUSSIÈRE (la), *Bruyères*, Vosges id.
HOUSSOYE (la), vill. du Beauvoisis (Oise), arr. de Beauvais : env. 320 hab. Rel. de p. : briqueterie; fabr. de dentelle de soie. Chât. ci-dev. seigneurial. A 17 l. N. O. de Paris. 3 de *Beauvais*.
HOUSSOYE (la), *Corbie*, Somme (Picardie).
HOUTAING, c. de la prov. de Hainaut (Belg.); à 1 l. et dem. d'Ath, et 4 de Tournai. 800 hab.
HOUTAIN-L'ÉVÊQUE, c. de la prov. de Liége (Belg.); à 3 q. de l. de Landen, et 4 l. 3 q. de Huy. 684 hab.
HOUTAIN-SAINT-SIMÉON, c. de la prov. de Liége (Belg.); à 3 q. de l. de Glons, et 2 l. 1 q. de Liége. 894 hab.
HOUTAUD, *Pontarlier*, Doubs (Fr.-Comté).
HOUTCHE, v. de Moldavie; Pierre I y conclut, en 1711, un traité avec les Turcs.
HOU-TCHÉOU-FOU, v. du Ché-Kiang (Chine); avec des fabr. de soieries. A 12 l. de Hong Chou-Fou.
HOUTEM, c. de la prov. de la Flandre occ. (Belg.); à 1 l. 1 q. de Werviq, et 2 l. 1 q. d'Ypres. 1,245 h.
HOUTEM-SAINT-LIÉVIN, c. de la prov. de la Flandre or. (Belg.); à 1 l. d'Herzeele, et 4 d'Audenarde. 1,716 hab.
HOUTEM-SAINTE-MARGUERITE, c. de la prov. de Brabant (Belg.); à 1 dem.-l. de Tirlemont, et 3 l. et dem. de Louvain. 350 hab.
HOUTHALEN, c. de la prov. de Limbourg (Belg.); à 2 l. 1 q. de Peer, et 2 l. 1 q. de Hasselt. 1,385 hab.
HOUTHAVE, c. de la prov. de la Flandre occ. (Belg.); à 1 l. 3 q. de Bruges. 687 hab.
HOUTHEM, c. de la prov. de Limbourg (Belg.); à 1 l. et dem. de Meersen, et 1 l. et dem. de Maestricht. 696 hab.
HOUTKERQUE, *Cassel*, Nord (Flandre).
HOUTTEVILLE, *Bayeux*, Calvados (Norm.).
—, *Carentan*, Manche id.
HOUTTHEM, c. de la prov. de la Flandre occ. (Belg.); à 2 l. de Furnes. 1,517 hab.
HOUTVENNE, c. de la prov. d'Anvers (Belg.); à 1 l. 3 q. de Westerloo, et 6 l. et dem. de Turnhout. 452 hab.
HOUVE (la), *St.-Avold*, Moselle (Lorraine).
HOUVEAUX (les), *Montfort-l'Amaury*, Seine-et-Oise (Ile-de-France).
HOUVIGNEUL, *Frévent*, Pas-de-Calais (Artois).
HOUVILLE, *Ecouis*, Eure (Norm.).
— (la), *Arpajon*, Seine-et-Oise (Hurepoix).
— la-Branche, *Chartres*, Eure-et-Loir (Beauce).
HOUVIN, *Frévent*, Pas-de-Calais (Artois).
HOUX, c. de la prov. de Namur (Belg.); à 1 l. de Dinant. 178 hab.
HOUX (Gr.-), *Illiers*, Eure-et-Loir (Beauce).
—, vill. de la Beauce (Eure-et-Loir), arr. de Chartres, proche la riv. de *Voise*. Pop., y compris le ham. de *la Ville-Neuve*, env. 300 hab. : chapelle dite *St.-Mamers*, lieu de pèlerin. le lundi de la Pentecôte. A 15 l. S. O. de Paris, 3 q. de *Maintenon*.
HOUX, *Bruyères*, Vosges (Lorraine).
HOUY (le), *La Capelle*, Aisne (Thiérache), Verr.

HOVARDERIES, c. de la prov. de Hainaut (Belg.); à 1 l. 3 q. d'Antoing, et 2 l. 1 q. de Tournai. 256 h.
HOVE, c. de la prov. d'Anvers (Belg.), à 1 dem.-l. de Contich, et 1 l. 3 q. d'Anvers. 613 hab.
HOVES, c. de la prov. de Hainaut (Belg.), à 1/2 l. d'Enghien, et 5 l. 1 q. de Mons. 2,285 hab.
HOW, *Diospolis Parva*, v. de la H.-Egypte, à l'O. du Nil, et à 8 l. O. de Denderah.
HOWAKIL, gr. baie sur la côte d'Abyssinie, où se trouvent plus. îles. Lat. N. 15. 1.
HOWAL, roy. de la Sénégambie (Afr.) : habitants Jolofs, sous un chef appelé *Braek*, tribut. des Maures; s'étend l'espace de 30 l. le long du Sénégal. Ender. v. princip.; résid. du roi.
HOWDEN, b. du c. d'York (Angl.), près de l'Ouse : 1,800 hab. A 10 l. O. de Hull. — C. du Kentucky (Et.-Unis) : 7,600 hab. Elisabeth-Town, ch.-l.
HOWE, île de l'archipel de la Reine-Charlotte, près de celle d'Egmont (mer Pacif.). Lat. S. 11. 10. l. E. 162. 23. — Autre (même mer) : inhabitée. Découverte par Wallis en 1767. Lat. S. 26. 46. l. O. 156. 27. — Autre, près de la Nouvelle-Holl. Lat. S. 31. 35. l. O. 156. 58.
HOWTH, presqu'île d'Irl., au N. de la baie de Dublin : beau p. et village du même nom.
HOXTER, *Huxaria*, pet. v. du gr.-duché du Bas-Rhin (Prusse), sur le Weser : 2,900 habit. A 12 l. de Paderborn.
HOY (île d'), *Dumna*, une des Orcades (Écosse) : 6 l. de long, 2 ou 3 de large, env. 600 h. North-Hope, havre excellent, très-commode pour la pêche. Lat. N. 58. 45. l. O. 5. 27.
HOYA, c. du roy. de Hanovre, borné par ceux de Bremen et d'Oldenbourg : env. 104 l. carrées de superficie. 90,000 hab. — (*Hoya*), ch.-lieu du c., sur le Weser : 1,700 hab. Bon chât. A 3 l. S. de Verden.
HOYER, pet. v. et p. du duché de Sleswick (Danois) sur la mer du Nord.
HOYERSWERDA, b. de la Haute-Lusace (Prusse), sur l'Elster : 1,000 hab. A 8 l. N. O. de Bautzen.
HOYM, b. du d. d'Anhalt-Bernbourg (Allem.), sur la Selke : 1,700 hab. A 1 l. N. O. de Quedlimbourg.
HOYMILLE, *Bergues*, Nord (Flandre).
HOYOUX, ruiss. de Belg., so. au ham. de Hoyoux, c. de Borsu; emb. dans la Meuse à Huy. C'est probablem. ce ruiss. qui a donné son nom à la v. de Huy.
HOYTIAINEN, beau lac de Finlande : 9 l. de long, 4 de large.
HRADISCH, *Hradisca*, pet. v. forte de la Moravie, dans une île de la Morawa : 1,700 habit. Bon vin au territ. A 12 l. S. d'Olmutz. — V. dans le cerc. et à 6 l. d'Olmutz : encens et myrrhe au voisinage.
HRADISTIE, pet. v. de Bohême, sur l'Iser : 1,500 hab. A 2 l. N. de Jung-Bunzlau.
HUAHEINE, la plus orientale des îles de la Société (mer du Sud); forme deux presqu'îles et a 10 l. de circonf. Bon ancrage au p. d'Owharra, sur la côte occidentale. A 32 l. N. d'Otahiti. Lat. S. 16. 43. l. O. 153. 18.
HUAJOCINGO, gr. v. du Mexique, dans l'intendance de la Puebla-de-los-Angelos.
HUALE, pet. v. de Sersha (Arab.), sur le g. Persique.
HUAMELULA, v. de la prov. d'Oaxaca (Mexique), capitale d'une juridiction du même nom : envir. 250 familles indiennes. Coton en abondance au territ. A 15 l. d'Aguatulco.
HUANCANE, v. du Paraguay, capit. de la prov. de Paucarcollo.
HUANIÈRE, *Beaumont-le-Roger*, Eure (Norm.).
HUANNE, *Baume-les-Dames*, Doubs (Fr.-Comté).
HUANTA ou **SAINT-PIERRE-DE-QUANTA**, pet. v. du Pérou, au N. O. de celle de Guamanga : 60 l. de long.

Digitized by Google

40 de large. Cannes à sucre, cocotiers, etc., bestiaux en gr. nombre : forêts pleines d'animaux féroces et de tigres, dont la peau est plus belle que celle de ceux d'Afrique. Arbre dont l'ombre est dangereuse; mines de plomb et de sel. Huanta, capitale.

HUAPANTE, gr. riv. du Quito (Colombie); so. aux mont. de Quelendana, emb. à l'Ambato.

HUARDIÈRE (la), *Houdan*, Seine-et-Oise (Ile-de-Fr.).

HUAROCHIRI, prov. du Pérou : 30 l. de long, 14 de large; produit fruits et légumes. Mines d'argent jadis très-abondantes. — V. cap. de la prov.; à 10 l. E. de Lima.

HUARTE-ARAQUIL (*Arocelis*). Voy. ARAQUIL.

HUASCUALCO, riv. de la prov. de Vera-Crux; emb. au go. du Mexique.

HUBAN, *Tannay*, Nièvre (Nivernais).

HUBED, *Mniara*, pet. v. d'Afr., sur une mont.; au roy. et à une demi-l. de Trémecen.

HUBELY, v. du Visapour (Ind.); avec des manufactures de soie et de coton. Gr. comm. Lat. N. 15. 24. l. E. 72. 50.

HUBERSENT, *Samer*, Pas-de-Calais (Picardie).

HUBERT (St.-), *Ambra*, *Andagium*, pet. v. de la prov. de Luxembourg (Belg.) dans la forêt des Ardennes : Cél. abb. de Bénédictins dite de St.-Vannes, où l'on menait les hydrophobes pour les guérir. Fabr. de potasse; comm. en fer battu, orfèvrerie, laines et moutons. Le nom qu'elle porte aujourd'hui lui vient de la translation du corps de saint Hubert, en 825, par autorisation de l'évêque de Liége Valcand. Ce saint est regardé comme le patron des Ardennes. A 12 l. d'Arlon, et 28 de Bruxelles. 1,721 hab. — Gros b. dans l'arr. de Clèves (Prusse) : 2,000 hab.

HUBERT (St.-), *Montmédy*, Meuse (Lorraine).

— (St.-), *Boulay*, Moselle id.

— de-Castaniole (St.-), *Lauzerte*, Tarn-et-Gar. (Quercy).

— le-Roi (St.-), *Rambouillet*, Seine-et-Oise (Ile-de-France). Voy. LE PERRAY.

HUBERT-FOLIE, *Caen*, Calvados (Norm.).

HUBERVILLE, *Valognes*, Manche (Norm.).

HUBINNE. Voy. HANOIS.

HUBLETS (les). *La Ferté-Gaucher* (*Seine-et-Marne*), Marne (Champagne).

HUBY-ST.-LEU, *Hesdin*, Pas-de-Calais (Artois).

HUCH, *Lesparre*, Gironde (Pays-de-Médoc).

HUCHENNEVILLE, *Abbeville*, Somme (Picardie).

HUCHETTE (la). *Chevreuse*, Seine-et-Oise (Hurep.).

HUCHESWAGEN, pet. v. des Et.-Prussiens, sur le Wiper : 4,300 hab. Manuf. d'étoff. de laine et de coton. Rég. et à 21 l. S. E. de Dusseldorf.

HUCLIER, *St.-Pol-sur-Ternoise*, P.-de-Cal. (Art.).

HUCORGNE, c. de la pr. de Liége (Belg.), à 1 l. de Héron, et 1 et dem. de Huy. 525 hab.

HUCQUELIERS, ch.-l. de cant. (Pas-de-Calais); arr. et à 3 l. N. E. de *Montreuil-sur-Mer* (Artois).

HUCQUIGNY, *Guise*, Aisne (Picardie).

HUDDERSFIELD, v. du c. d'York (Anglet.), sur la Colne : 9,700 hab. Fabr. d'étoff. de laine. A 3 l. d'Halifax.

HUDEMUHLEN, b. du roy. et à 8 l. N. de Hanovre, sur la Zell.

HUDIMÉNIL, *Grandville*, Manche (Normandie).

HUDIVILLER, *Lunéville*, Meurthe (Lorraine).

HUDSON, baie imm. de l'Amér. sept., au N. du Canada, entre les 80 et 97 de l. O., et les 52 et 68 de lat. N., ainsi nommée de Henri d'Hudson qui la découvrit en 1609 : 300 l. de l. du N. au S., 130 dans sa plus gr. largeur. La compagnie angl. de la baie d'Hudson possède plus. établissem. et forts sur ses bords, principalem. sur la côte S. O., pour la pêche et le comm. des pelleteries avec les Indiens. Territ. stér., abond. en gibier et en oiseaux aquatiques. Mines de fer, cuivre, plomb, marbre, etc. On appelle terre de Labrador, le pays au S. de la baie. — Détr. de communic. entre l'Océ. et la baie ci-dessus, au N. du Labrador. — Riv. des États Unis, large, mais peu étendue; emb. à la baie de Chesapeak, dans le c. de Dorchester (Maryland). — Un des plus gr. et des plus beaux fl. des Ét.-Unis (Amér. sept.); so. dans le pays montagn., entre les lacs Ontario et Champlain, par lat. N. 44. 5., coule du N. au S. l'espace d'env. 135 l. et reçoit un gr. nombre de riv.; emb. dans l'Océ. au-dessous de New-York : navig. pour les gros bâtiments jusqu'à 55 l. de son emb., et très-poissonneux. — V. du New-York (Et.-Unis), ch.-l. du c. de Columbia, sur une émin. voisine de l'Hudson. Bâtie en 1785, sur un plan régul., compte env. 4,000 habit. Banques, écoles, distilleries, corderies, fabr. de draps, brasseries. Gr. comm. de grains, fer et bois, surtout l'hiver par les traîneaux. A 55 l. N. de New-York, 12 S. d'Albany. Lat. N. 42. 14. l. O. 76. 6.

HUDWICKSWALL, *Hurwic-Waldium*, v. et p. de la prov. d'Helsingie (Suède), sur le go. de Bothnie. Gr. comm. de toiles, chanvre, bois et poisson salé.

HUÉ-FOU (*Sinoa*), v. cap. de la Cochinchine et d'une prov. de ce nom; dans une belle plaine.

HUÉJUTTA, v. du Mexique (Amér. sept.) : env. 2,400 hab. A 85 l. N. E. de Mexico.

HUELGOAT (le), ch.-l. de canton, *Carhaix*, Finistère (Bretagne); arr. et à 8 l. N. E. de Châteaulin. Mine de plomb.

HUELMA, pet. v. de la prov. de Jaen (Esp.); sur l'Odiel : 2,400 hab.

HUELVA, v. marit. de l'Andalousie (Esp.) : 5,000 hab. A 27 l. N. O. de Cadix.

HUERARI, riv. de la Nouv.-Grenade (Amér. mér.); emb. au fl. des Amazones. Lat. S. 3. 27.

HUESCA, *Faventia*, *Osca*, v. anc. du roy. d'Aragon (Esp.), sur l'Isuela : 6,800 hab. Fabr. de draps et de cuirs; vins excell. A 12 l. N. de Sarragosse. Sertorius y fut assassiné.

HUESCAR, *Osca*, pet. v. et chât. d'Esp., dans une belle plaine; roy. et à 28 l. N. E. de Grenade : 3,000 hab.

HUESN, *Huena*, pet. île de la mer Balt., dans le Sund, où était l'observatoire de Tycho-Brahé. Lat. N. 55. 54. l. E. 10. 21'.

HUEST, *Evreux*, Eure (Normandie).

HUETA, pet. v. et chât. de la pr. de Cuença (Esp.) : 2,500 hab. A 20 l. S. E. de Madrid.

HUÊTRE, *Chevilly*, Loiret (Orléanais).

HUEZ-EN-OYSANS, *Le Bourg-d'Oysans*, Isère (Dauphiné).

HUFFINGEN, pet. v. et chât. du gr.-d. de Bade, sur le Bregach : 1,200 hab. A 2 l. N. O. de Furstemberg.

HUGHESBURGH, b. de la Pensylvanie (Et.-Unis), sur la Catawessy. A 35 l. N. E. de Philadelphie.

HUGIER, *Marnay*, H.-Saône (Fr.-Comté).

HUGLEVILLE-EN-CAUX, *Rouen*, Seine-Inférieure (Normandie).

— sur-Scie, *Bellemare*, id.

HUGON, *Sancoins*, Cher (Nivernais).

— (St.-), *Grenoble*, Isère (Dauph.). Forges.

HUGUENOTE (la), *Maulle*, Seine-et-Oise (Mant.).

HUGUES (St.-), *Caussade*, Tarn-et-Gar. (Quercy).

HUGUIÉS, *Séverac*, Aveiron (Rouergue).

HUHNEFELD, pet. v. de la Hesse électorale : 1,700 hab. A 3 l. N. E. de Fulde.

HUI. Voy. HUY.

HUILLÉ, *Durtal*, Maine-et-Loire (Anjou). Comm. de vins.

HUILLECOURT, *Bourmont*, H.-Marne (Champ.).

Digitized by Google

HUILQUILEMU, prov. du Chili (Amér. mérid.), limitrophe de celle de Chillau : 25 l. de long, 15 de large. Poudre d'or ; excell. vin.

HUIN, *Pontarlier*, Doubs (Fr.-Comté).

HUINES, *Pontorson*, Manche (Normandie).

HUIRIAT, *Mâcon* (*Saône-et-Loire*), Ain (Bourg.).

HUIRON, *Vitry-le-Français*, Marne (Champ.). Anc. abbaye de Bénédictins.

HUIS (l'), ch.-l. de cant., arr. et à 3 l. O. de *Belley*, Ain (Bugey).

HUISME, *Chinon*, Indre-et-Loire (Touraine).

HUISNE, riv. du Perche et du Maine ; sa. à 2 l. O. de Bellême, emb. dans la Sarthe au-dessous du Mans. Rendue flottable en 1747.

HUISSEAU, *Vendôme*, Loir-et-Cher (Beauce).

— sur-Cosson, *Blois*, Loir-et-Cher (Blaisois).

— sur-Mauves, *Meun-sur-Loire*, Loiret (Orléan.).

HUISSERIE (l'), *Laval*, Mayenne (B.-Maine).

HUITAINEGLISE, *Blangy* (*Seine-Infér.*), Somme (Picardie).

HUÎTRE (l'), *Arcis-sur-Aube*, Aube (Champ.).

HUÎTRES (l'Ile aux), île du New-York (Et.-Unis).

HUIZEN, gr. vill. de la Holl. sept. : 1,900 hab.

HUKESWAGEN. Voy. HUCHESWAGEN.

HULDENBERG, c. de la pr. de Brabant (Belg.), à 2 l. de Grez, 2 l. 1 q. de Louvain. 1,464 hab.

HULDIPOUKRE, v. du Bengale.

HULDOA, v. du Delhi (Ind.) ; à 2 l. de Coriahgunge.

HULEL-PANIAS, lac de Palestine, autref. *Mesom*.

HULEUX, ham. et chât. (Oise). Voy. NÉRY.

—, *Doullens*, Somme (Picardie).

HULIN, *Nantes*, Loire-Infér. (Bretagne).

HULIN, b. de Moravie : 2,000 habitants. A 5 l. S. de Prerau.

HULL OU KINGSTON-UPON-HULL, *Hullum*, v. du c. d'York (Angl.), avec un bon p. défendu par une citad., au confl. de l'Hull et de l'Humber : 26,800 h. Comm. intér. et extér. très-actif ; filat. et manuf. de coton, fabr. de laine, raffin. de sucre, fonderies de fer, savonner., brasser. ; corder., moulins à farine et à huile, chantiers de construct. ; armement pour la pêche de la baleine. Deux dép. au parlem. A 14 l. S. E. d'York, 70 N. de Londres. Lat. N. 53. 45. l. E. 2. 36. — Pet. v. du Massachusetts (Et.-Unis), sur la baie et près de Boston.

HULLIAUX, *Le Donjon*, Allier (Bourbonnais).

HULLOH, v. de l'Ind., dans le Guzerate.

HULLUCH, *Lens*, Pas-de-Calais (Artois).

HULLY ou **HUILLY**, *Louhans*, Saône-et-Loire (Bresse-Châlonnaise).

HULPE (la). Voy. LA HULPE.

HULS, b. de Prusse : 1,700 hab. Rég. et à 13 l. de Clèves.

HULSBERG, c. de la pr. de Limbourg (Belg.), à 1 l. 3 q. de Meersen, et 2 l. 3 q. de Maestricht. 976 hab.

HULSONIAUX ET FERRAGE, c. de la pr. de Namur (Belg.), à 2 l. de Beauraing, et 1 et dem. de Dinant. 304 hab.

HULST, *Hulstum*, pet. v. forte et anc. de la Zélande, à 11 l. E. de l'Ecluse. Patrie de Jansénius. Lat. N. 51. 6. l. E. 1. 43. Territoire abondant en blé. Foires de 9 j. le prem. mai et le 8 sept. : meubles, mercerie.

HULSTE, c. de la pr. de la Flandre occ. (Belg.), à 1 l. et dem. de Courtrai. 2,126 hab.

HULSTHOUT, c. de la pr. d'Anvers, à 1 l. 3 q. de Westerloo, et 6 l. et dem. de Turnhout. 650 hab.

HULTSCHIN, pet. v. du c. de Troppau (Prusse) : 1,000 habitants.

HULTENHAUSEN, *Phalsbourg*, Meurthe (Lorr.).

HUMAGUACA, v. du Tucuman (Amér. mérid.) ; à 26 l. N. de San-Salvador.

HUMAIN, c. de la pr. de Luxembourg (Belg.), distr. de Marche. 449 hab.

HUMAN, v. de Perse, dans le Sigistan.

HUMANA-DE-TOMPIERÈS, v. du Nouv.-Mexique (Amér. sept.) ; à 25 l. S. E. de Santa-Fé.

HUMANTI, v. ruinée de l'Anatolie.

HUMAV, pet. île sur la côte d'Arabie ; à 1 l. N. O. de Lobeia.

HUMAXAR, v. du Tucuman (Amér. mérid.), sur la Dolce : à 33 l. S. de San-Iago-de-l'Estero.

HUMBAUVILLE, *Vitry-le-Français*, Marne (Champagne).

HUMBÉCOURT, *St.-Dizier*, H.-Marne (Champ.).

HUMBEEK, c. de la pr. de Brabant (Belg.), à 3 q. de l. de Wolvertem, et 2 l. 3 q. de Bruxelles. 1,906 hab.

HUMBER, *Abus*, gr. riv. d'Angl., au c. d'York, formée par la réunion de l'Ouse, la Derwent, la Trent, etc. Emb. dans la mer d'Allem. entre le cap Spurnhead et Grimsby. — Autre dans l'île de Terre-Neuve (Amér. sept.) ; emb. au go. St.-Laurent.

HUMBERCAMP, *Arras*, Pas-de-Calais (Artois).

HUMBERCOURT, *Doullens*, Somme (Picardie).

HUMBERT, *Montreuil-sur-Mer*, Pas-de-Calais (Picardie).

HUMBERVILLE, *Andelot*, H.-Marne (Bassigny).

HUMBLIGNY, *Henrichemont*, Cher (Berry). Poterie, tuilerie ; près de la source de la Saudre.

HUMBOLESK, pet. v. du cerc. de Czaslau (Bohême) : 2,000 hab. A 3 l. S. O. de Teutschbrod.

HUMELGEM. Voy. STEENOKERZEEL.

HUMEREUIL, *St.-Pol-sur-Ternoise*, Pas-de-Calais (Artois).

HUMERIE, *Palaiseau*, Seine-et-Oise (Ile-de-Fr.).

HUMES, *Langres*, H.-Marne (Champagne).

HUMIÈRES, *St.-Pol-sur-Ternoise*, Pas-de-Calais (Artois).

HUMMELINGEN, petit pays plein de forêts et de marais ; dans la rég. de Munster (Prusse).

HUMMEL'S-TOWN, b. des Etats-Unis, sur une riv. (Pensylvanie) ; à 29 l. N. O. de Philadelphie.

HUMMINOCK, pet. île de la mer des Indes, bien cultivée ; hab. hospitaliers. Lat. N. 24. 15. l. E. 121. 50. — Autre dans la même mer. Lat. N. 5. 21. l. E. 124. 17.

HUMP-ISLE, île de la mer Pacif., dans une baie au N. de la Nouvelle-Guinée. Lat. S. 2. 30. l. E. 133 10.

HUMPARA, v. du Mysore (Ind.) ; sur une riv.

HUMPHREY, c. des Etats-Unis, dans le Tennessee occid. : 1,550 hab.

HUN, gr. v. du Fezzan (Afr.) ; à 8 l. de Mourzouk.

HUNA, riv. de Hongrie ; sa. aux mont. de Dalmatie, emb. dans la Save.

HUNAUDIÈRE (la), *La Guerche*, Ille-et-Vilaine (Bretagne) Forges.

HUNAWIHR, *Colmar*, H.-Rhin (Alsace).

HUNBERG, b. de la B.-Autr. ; à 2 l. S. de Vienne.

HUNCHERANGE. Voy. BETTEMBURG.

HUNDELGEM, c. de la pr. de la Flandre or. (Belg.), à 1 l. 1 quart d'Hoorebeek-Ste.-Marie et 2 l. 1 quart d'Audenarde. 565 hab.

HUNDSBACH, *Weissembourg*, Bas-Rhin (Alsace).

— *Altkirch*, Haut-Rhin (id.).

HUNDSFELD, pet. v. de la rég. et à 2 l. de Breslau (Prusse), sur la Weyda : 800 hab. Vict. signalée des Polonais sur les Allemands en 1109.

HUNDSRUCK, pet. v. de la H.-Saxe, entre le Weser et la Leyne, près d'Eimbeck (Prusse). — (le), *Hunnorum Fractus*, territ. montagn., entre le Rhin et la Nahe (Allem.) : vastes forêts, parmi lesq. sont celle de Sohnwald, dans la régence de Coblentz, et celle de Hochwald, dans la régence de Trèves.

Digitized by Google

HUNEFELD, pet. v. commerç. de l'élector. de Hesse-Cassel (Allem.); à 3 l. N. O. de Fulde.

* **HUNEFLORIUM**, Honfleur.

* **HUNGARIA**, la Hongrie.

HUNGEN, b. du gr.-d. de Hesse-Darmstadt (Allem.); 900 hab. A 4 l. N. E. de Friedberg.

HUNGERFORD, b. du c. de Berks (Angl.), sur le Kennet : 1,350 hab. A 10 l. O. de Reading.

HUNIÈRE (la), *Vernon*, Eure (Normandie).

HUNIÈRES, *Rambouillet*, Seine-et-Oise (Ile-de-France).

HUNINGUE, *Huninga*, pet. v. d'Alsace (H.-Rhin), sur la rive g. du fl.; ch.-l. de cant.; rel. et bur. de p. : 1,000 hab. Par suite du traité de Paris (1815), ses fortific., ouvrage de Vauban, ont été rasées. Arr. et à 6 l. E. d'Altkirch, 3 q. N. de Bâle, 118 E. S. de Paris. — Vis à-vis, sur l'autre rive du Rhin, est le Petit-Huningue, vill. suisse : 900 hab. Pêche consid. de saumons; culture du tabac.

HUNINGUE (Grand), *Huningue*, H.-Rhin (Alsace).

HUNNEINE, v. de la rég. d'Alger (Afr.), près de la mer; à 4 l. N. O. de Tackumbreet.

* **HUNNORUM-TRACTUS**, le Hundsruck.

HUNOLSTEIN, b. de la rég. et à 8 l. E. de Trèves (Prusse). Ancienne baronnie.

* **HUNS, HUNNI, HUNSI, ANNIBI, CHUNI, OUNNI**, pp. cél. et consid. de l'Asie, descendants des Massagètes. Deux siècles avant J.-C., les Huns habitaient au N. des monts Annibi, la partie de la Tartarie chinoise où sont auj. les Mongols et les Kalmoucks. Dans le 2e siècle de l'ère chrét., une grande partie de ces pp. s'avança vers l'O. et se répandit au N. de la mer Caspienne : 300 ans après, ils passèrent en Eur., sous la conduite d'Attila, et s'établirent en Pannonie, d'où ils portèrent la terreur de leurs armes dans la Germanie, l'Italie et la Gaule. Après la mort de son chef, ce pp. terrible s'éteignit peu à peu.

HUNSEL, c. de la pr. de Limbourg (Belg.), à 2 l. 1 q. de Ruremonde. 1,112 hab.

HUNTEBOURG, b. du Hanovre, sur la pet. riv. de Hunte; à 9 l. N. E. de Verden.

HUNTER, groupe d'îles à l'extrémité N. O. de celle de Van-Diémen. Lat. S. 40. 30. l. E. 142. 40.

HUNTERDON, c. du New-Jersey (Et.-Unis), sur la Delaware : 16 l. de long, 13 de large, 24,600 habit. Trenton, ch.-lieu.

HUNTING, *Thionville*, Moselle (Lorraine).

HUNTING-CREEK, riv. de la Virginie (Etats-Unis); embouchure dans la Chesapeak. Lat. N. 37. 50. l. O. 78. 5. — Autre du distr. de Columbia; embouc. à la Potowmac.

HUNTINGDON, c. d'Angl., borné par ceux de Cambridge, Northampton et Bedford : 12 l. de long, 9 de large, 42,200 habitants. Vastes marais; séjour malsain, surtout vers le N. Excell. fromage dit de Stilton. — Cap. du c., sur l'Ouse, avec un beau pont : 2,400 habit. Jadis considérable; patrie de Cromwell, deux députés au parlement. Brasseries. A 6 l. N. O. de Cambridge. — Vaste c. de la Pensylvanie (Etats-Unis), confinant à ceux de Franklin, Sommerset et Westmoreland : 30 l. de long, 16 de large, 14,800 habitants. Mines de fer et forges. — Chef-lieu du c. ci-dessus, sur la Juniata : 800 hab. Lat. N. 40. 26. l. O. 80. 22. — Vill. du Long-Island (Etats-Unis); à 15 l. E. q. N. de New-York.

HUNTSPILL, pet. v. du c. de Sommerset (Angl.); à 2 l. N. de Bridgewater.

HUNTSVILL, v. de la Caroline du N. (Et.-Un.), à 6 l. de Rockford. — Vill. de l'Alabama.

HUNYAD, palat. de Transylvanie, aux front. de la Hongrie : env. 146 l. carr. de superf.; 101,000 hab. Maïs, fruits, vignes, etc. : comm. de chevaux, moutons, chèvres, porcs, etc. — Ou *Eisenmarkt*, b. et ch.-l. du palat. ci-dessus, au confl. de la Zalaschd et de la Czerna.

HUON, groupe d'îles de la mer Pacif., découv. par les Français en 1793. Lat. S. 18. 25.

HUOS, *Montrejeau*, H.-Garonne (Comminge).

HUPARLAC, *Mur-de-Barrès*, Aveiron (Rouergue).

HUPPAIN, *Bayeux*, Calvados (Norm.).

HUPPAYE ET MOLEMBAIS-ST.-PIERRE, commune de la pr. de Brabant (Belg.), à 3 q. de l. de Jodoigne, et 7 et dem. de Nivelles. 908 hab.

HUPPERSCHEID. Voy. BENNERSCHEID.

HUPPY, relais de poste, *Abbeville*, Somme (Picardie).

HUPWEIL, pet. v. du cant. de Berne (Suisse); incendiée en 1537.

HURBACHE, *St.-Dié*, Vosges (Lorraine).

HURDA, v. du Khandeish (Ind.).

HURDWAR OU HAREDWARA, v. du Delhi (Ind.), sur le Gange; aux Anglais. Foire cél. et pélerinage, tous les ans, au mois d'avril. Latit. N. 29. 57. l. E. 75. 42.

HURE, *La Réole*, Gironde (Bazadois). Fabrique de draps.

—, *Meyrueis*, Lozère (Languedoc).

HURECOURT, *Vesoul*, Haute-Saône (Fr.-Comté).

HUREPOIX (le), *Pagus-Heripensis*, pet. contrée de l'Ile-de-Fr. (Seine-et-Oise). Lieux princip., Corbeil, Montlhéry, Dourdan, etc.

HURIEL, ch.-l. de cant.; arr. et à 2 l. et dem. N. O. de *Montluçon*, Allier (Bourbonnais) : 1,700 hab.

HURIGNY, *Mâcon*, Saône-et-Loire (Bourgogne).

HURLUS, *Châlons-sur-Marne*, Marne (Champ.).

HURON, c. de l'Ohio (Et.-Unis), au S. du lac Erié : 1,500 hab. Avency, ch.-lieu. — Autre au territoire de Michigan : 600 hab. — Riv. des Etats-Unis; so. dans le Michigan, embouchure au lac Erié. — Lac de l'Amériq. septent., un des plus grands de l'univers, entre les 43. 10. et 47. 50. de latitude N. les 83. 5. et 87. 5 de l. O.; traversé du S. au N. par la ligne front. des Etats-Unis et du Canada, communique au N. O. par le détr. de Ste.-Marie, avec le lac Supér., à l'O. par le détr. de Michilimackinac, avec le lac Michigan, et au S. avec celui d'Erié, par la rivière et le lac de St.-Clair : 80 l. de long, 75 dans sa plus grande largeur. On y rencontre un grand nombre d'îles, et il reçoit plus. riv. consid.

HURONS (les), nat. du Canada (Amér. sept.), qui a donné son nom au lac Huron : elle habitait l'état actuel de l'Ohio, et se trouve réduite auj. à un petit nombre de familles.

HURRIAL, v. du distr. de Rajesky (Bengale) : comptoir anglais. Lat. N. 24. 19. l. E. 86. 57.

HURRIANAH (Pays d'), en deçà du territ. de Hissar (Ind.); à 44 l. de Delhi.

HURRIPORE, distr. du Lahore (Ind.), arrosé par la Beyah : aux Sheiks. — Capitale du distr. ci-dessus. Lat. N. 32. 6. l. E. 73. 11.

HURTAULT (le), *Launoy*, Ardennes (Champagne). Forges.

HURTEBISE, *Angoulême*, Char. (Angoumois).

—, *May*, Seine-et-Marne (Valois).

HURTIÈRES, *Goncelin*, Isère (Dauphiné). Forges.

HURTIGHEIM, *Strasbourg*, B.-Rhin (Alsace).

HURUGE (st.-), *Joncy*, Saône-et-Loire (Bourg.).

HURY, *Meaux*, Seine-et-Marne (Brie).

HUS, pet. v. épisc. de Moldavie (Turq. d'Eur.), sur le Pruth; à 10 l. N. de Falczi.

* **HUSAMUM**, Husum.

HUSANGE, *Thionville*, Moselle (Lorraine).

HUSEN (H. et B.), 2 b. du gr.-d. de Bade, sur le Rhin; à 1 l. O. de Cappel.

Digitized by Google

HUSEREN, *Colmar*, Haut-Rhin (Alsace).
HUSSEIN-ABAD, b. d'Anatolie (Turq. Asiat.).
HUSSEN-ABAD, v. du Malwah (Ind.), sur la Nerbuddah. Lat. N. 22. 42. l. E. 75. 34.
HUSSEREN, *Cernay*, H.-Rhin (Alsace).
HUSSIGNY, *Longwy*, Moselle (Lorraine).
HUSSINETZ, pet. v. de Bohême, sur la Blanitz, patrie de Jean Hus. A 6 l. N. O. de Piseck.
HUSSON, *Mortain*, Manche (Normandie).
HUSTNAPORE, v. anc. de l'Ind., sur le Gange, autref cap. d'un puissant empire; prov. de Delhi.
HUSUM, *Husamum*, v., p. et chât. sur la côte occ. du d. de Sleswick (Dan.) : 4,000 hab. Grand comm. de chevaux et bestiaux; brasseries, raffin. de sucre, moulins à huile; chantiers de constr. A 6 l. de Sleswick.
HUSZTH, pet. v. de la H.-Hongrie, sur la Theyss, dans le palat. de Marmarosch.
HUTTANY, v. et forter. du Visapour (Ind.). Comm. très-actif. Lat. N. 16. 59. l. E. 73.
HUITE (la), *Beaumont-le-Vicomte*, rel. de p., Sarthe (Maine).
— (la), *Meulan*, Seine-et-Oise (Ile-de-France).
— (la), *Darney*, Vosges (Lorr.). Manuf. d'acier, faux et limes.
HUTTENBERG, b. de la B.-Carinthie (emp. d'Autriche); à 10 l. N. E. de Clagenfurt. Riches mines au territ.
HUTTENDORF, *Haguenau*, B.-Rhin (Alsace).
HUTTENHEIM, *Benfeld*, id.
HUTTLINGEN, b. du roy. de Wurtemberg, sur le Kocher : 1,400 hab.
HUTZENTRAIL, *Remiremont*, Vosges (Lorraine).
HUVER, *Le Donjon*, Allier (Bourbonnais).
HUVILLER, *Lunéville*, Meurthe (Lorraine).
* HUXARIA, Hoxter.
HUY, *Bourg*, Ain (Bresse).
HUY, c. de la pr. de Liége (Belg.), ch.-l. de distr., à 6 l. et dem. de Liége; sur la Meuse, qui y reçoit le Hoyoux et la Mehaigne. Manuf. de zinc et de fer-blanc. Fabr. de tôle et d'ouvrages en fonte. Papeteries. L'église Notre-Dame est remarquable. Il y a un beau pont et un château-fort. Elle a souffert beaucoup de siéges, et a été détruite plusieurs fois. Elle fut prise par les Hollandais, en 1595, à la faveur d'un stratagème; les Français la prirent aussi en 1673, 1693, 1701 et 1705. 7,406 hab.
HUYNGEN, b. des Et.-Prussiens; rég. et à 12 l. S. de Cologne.
HUYSEN, gr. v. de la Nord-Holl. 1,900 hab.
HUYSSE, c. de la pr. de la Flandre or. (Belg.), à 1 l. de Cruishaulem, et 3 l. 3 q. de Gand; 4,210 h.
HUYSSINGEN, c. de la pr. de Brabant (Belg.), à 3 q. de l. de Halle, et 2 l. et dem. de Bruxelles, 571 habit.
HYACINTHE (Ste.-), vill. bien bâti et fort agréab. du B.-Canada, sur l'Yamaska; à 20 l. du fleuve St.-Laurent.
* HYALA. Voy. XYNELOPOLIS.
HYAMEN OU ANGONI, île et v. de la Chine, dans le Fo-kien; avec un port excell. Belle pagode du dieu Fo. A 120 l. E. de Canton.
* HYAMPOLIS, v. de la Phocide, dans les montagnes entre ce pays et la Thessalie; eut sans doute les Hyantes pour fondat. — Gambie.
* HYANTES, anc. pp. de la Béotie, près d'Alalcomène; en fut chassé par Cadmus, et passa dans la Phocide.
* HYANTIE, v. de la Locride, chez les Locriens-Ozoles.
HYARON, pet. île de l'Archipel, sur la côte de la Morée (Grèce).
HYAROTES. Voy. HYDRAOTES.
HYATNAGUR, v. de l'Ind.; prov. et à 4 l. S. E. d'Hyderabad.
HYATNAPORE, pet. v. dans le Bengale; à 7 l. N. O. de Mauldah.
* HYBLA-MAJOR, v. de Sicile, à l'O. de Catane, près du mont Etna; auj. *Paterno*. — *Minor* ou *Heræa*, v. dans la part. mérid. de la Sicile, à 12 l. O. de Syracuse; auj. *Ragusa*. — *Parva*, ensuite *Megara*, à cause d'une colonie de Doriens qui s'y établit; v. de Sicile, sur la côte or., au N. de Syracuse. Son miel n'était pas moins renommé que celui du mont Hymette, dans l'Attique. Ruines au bord de la mer.
* HYCCARA, v. sur la côte sept. de la Sicile, au N. O. de Palerme.
* HYCLE. Voy. ELEA.
* HYDASPES, riv. cons. de l'Inde; so. aux monts Emodus, emb. dans l'Indus à l'E., après avoir reçu l'Acésines; auj. le *Djilem* (dans le *Cabulistan*). Alexandre vainquit Porus sur les bords de ce fl. — Nom donné quelquefois au fl. Choaspes de la Susiane.
* HYDASPII, Indiens sur les rives de l'Hydaspes.
HYDE, c. de la Carol. sept. (Et.-Unis); 6,050 hab. Germantocon, ch.-l.
HYDERABAD OU AYDER-ABAD, gr. pr. de l'Ind., appelée d'abord *Telingana* et ensuite *Golcondah*, entre les 16. et 19. de lat. N. : env. 145 l. de long, 120 de large. Territoire fert. et abond. en coton; arrosé par le Godavery et la Crisnah; mines de diamants peu productives. Ce pays, jadis aux Mahométans qui y sont encore très-nombreux est gouverné auj. par un prince tribut. des Anglais, lesquels y entretiennent 10,000 hommes de troupes. — Cap. de la prov., sur une riv., à 2 l. de la forteresse de Golconde. Palais, belles mosquées : fabr. de toiles et de mousselines. Lat. N. 17. 17. l. E. 76. 31. — Autre, cap. de la prov. de Sinde (Ind.), sur la Fulah; avec une citad. Résid. des émirs; 15,000 hab.
HYDERBUNGI, v. de l'Ind., dans la prov. de Labore, près du Sind. Lat. N. 33. 20. l. E. 69. 5.
HYDERGUNGE, deux v. de l'Oude (Ind.).
HYDERNAGUR OU AYDER-NAGOR, forter. du Bednore (Ind.), dans les monts Ghauts, à 13 l. de la mer. — V. de la même prov. Lat. N. 26. 37. l. E. 79. 13.
HYDRA OU HYDRON, autref. *Hydrea*, pet. île de l'archipel Grec, sur la côte or. de la Morée : 4 l. de long, 1 de large, 20,000 hab. Territ. rocaill. et peu cultivé; comm. consid. Les Hydriotes, marins intrépides, ont plus de 200 bâtiments. Lat. N. 37. 20. l. E. 21. 10.
HYDRAH, *Thunodrumum*, v. cons. d'Afr., rég. et à 60 l. S. O. de Tunis. Ruines curieuses aux env. Hab., excell. cavaliers, font une guerre continuelle aux lions dont ils mangent la chair.
* HYDRAOTES OU HYAROTES, riv. de l'Inde; so. aux monts Emodus, emb. dans l'Acésines; auj. le *Ravi* (Cabulistan).
* HYDREA, île peu étendue, sur la côte de l'Argolide (mer Égée), au S. de la v. d'Hermione; auj. *Hydra* (Morée).
* HYDRIA. Voy. IDRIA.
* HYDRIAS, contrée de l'Asie-Mineure.
* HYDROPOLIS, Feutcht-Wangen.
* HYDRUNTUM, v. cons. de l'Apulie, dans l'Iapygie, au bord de la mer Ionienne; auj. *Otrante*.
* HYDRUSSA (île). Voy. TENOS.
HYDS, *Montluçon*, Allier (Bourbonnais).
HYÈRES, *Olbia*, *Areæ*, pet. v. de Prov. (Var), à 1 l. de la mer, cél. par la beauté et la douceur de son climat; ch.-l. de cant., syndicat marit.; bur. de p.,

Digitized by Google

7,000 hab. Port comblé ; St.-Louis s'y embarqua : anc. abb. de Bernardines. Comm. d'huile d'olives, vin, grenades, citrons, oranges ; salines excell. Patrie de Massillon. Arr. et à 4 l. de Toulon, 219 S. q. E. de Paris. Lat. 43. 7. 1. E. 3. 47.— (les îles d'), *Insulæ Arearum* ou *Stœchades*, trois jol. îles à la côte de Prov. (Var), en face d'Hyères ; anc. marquisat : habitées d'abord par les Marseillais. Ce sont Porqueroles, Port-Croz et l'île du Titan ou du Levant (voy. ces mots). Plantes médicin., orangers en pleine terre, printemps continuel.

HYÈRES (les Salines d'), *Hyères*, Var (Provence).

HYET. Voy. **HIEST.**

* **HYLÆA**, pet. contrée de la Sarmatie d'Eur., sur le Pont-Euxin, au S. de l'emb. du Borysthènes ; auj. dans la *Tauride* (Russie).

* **HYLICA**, pet. lac de la Béotie, près de Thèbes ; auj. le *lac de Tiva*.

* **HYLLIS**, petite péninsule de la Dalmatie, au N. d'Epidaure, auj. la presqu'île de *Sabioncello*.

* **HYLOGONES**, pp. chasseurs d'Ethiopie, voisins des Hylophages ; passaient la nuit dans les arbres, tuaient les animaux près des sources.

* **HYLOPHAGES**, pp. d'Ethiopie, voisins des Hylogones, vivaient des jeunes pousses d'arbres, allaient nus, et souvent périssaient de faim.

HYMETTIÈRE (St.-), *Orgelet*, Jura (Fr.-Comté).

* **HYMETTE**, pet. chaîne de mont. de l'anc. Attique (*Livadie*), entre Athènes et le cap Colone ; renommée par le miel qu'on y recueillait, et par ses carr. de marbre. Aujourd'hui le mont *Télo-Vouni*.

HYMMEVILLE, *Abbeville*, Somme (Picardie).

HYNNERY, b. du Smaland (Suède) ; à 21 lieues de Wexis.

HYON, c. de la pr. de Hainaut (Belg.), à 1 dem.-l. de Mons. 1,144 hab.

* **HYPÆA**, Titan.

* **HYPÆPA**, v. d'Anatolie, au pi. du Tmolus, du côté opposé à Sardes.

* **HYPANIS ou BARDANIAS**, fleuve de la Sarmatie d'Asie ; so. au mont Caucase, embouchure dans le Bosphore Cimmérien ; aujourd'hui le *Kouban*, (Circassie). — Ou *Axinces*, ensuite *Bogus*, rivière très-rapide de la Sarmatie d'Eur., à l'O. du Borysthènes ; sortait d'un lac, se jetait dans ce fleuve à quelques l. de son emb. au Pont-Euxin ; auj. le *Bog*. — Riv. de l'Inde. Voy. **HYPHASIS.**

* **HYPATA**, ville de la Thessalie, au S. du mont Othrys ; auj. *Patratzichi*.

* **HYPERBORÆI**, pp. sept. au-delà des Scythes, et en général tous les pp. du N. de l'Eur., sur lesquels on a débité bien des fables ; les plaçant, pour ainsi dire, sous le pôle même.—Ou *Riphæi montes*, sans doute la chaîne des monts *Ourals* ou *Poyas*, qui séparent la Russie d'Europe de celle d'Asie. Les Anc. n'ont pu en déterminer la position, ne connaissant que bien imparfaitement les régions du Nord.

* **HYPERIA.** Voy. **CAMARINA.**

* **HYPHASIS ou HYPANIS**, riv. de l'Inde ; so. aux monts Emodus, emb. dans l'Indus à l'E. Alexandre fit construire douze autels sur sa rive orient., pour y marquer le terme de son expéd. ; auj. le *Chatoderh* (Cahulistan).

HYPOLITE (St.-). Voy. **HIPPOLYTE** (St.-).

HYPOLY (St.-), *Albi*, Tarn (Languedoc).

* **HYPSA**, riv. dans la part. occident. de la Sicile ; embouchure à l'E. près de Sélinonte. Aujourd'hui le *Belici*.

* **HYPSELIS**, v. de la H.-Egypte, sur le Nil, au S. de Lycopolis ; auj. *Sciotb*.

* **HYRCANIA**, grande région d'Asie, au N. de la Médie et sur le rivage S. E. de la mer Caspienne, qui en a pris le nom de mer Hyrcanienne ; confinait vers le S. à la Parthie, dont elle était séparée par de hautes montagnes peuplées de panthères, de tigres et de léopards. L'Hyrcanie, couverte de montagnes et de forêts, répond au *Djordjan* et à une part. du *Dahistan* (Perse). — V. d'Asie, cap. et presque au centre de l'Hyrcanie, sur la riv. Syderis.—Pays d'Asie au S. de Babylone et de la Babylonie.

HYRIEX (St.-). Voy. **YRIEX** (St.-).

HYRYNSALMI, b. de la Bothnie or. (Russie) ; à 16 l. N. E. d'Uléaborg.

HYTHE, pet. v. du c. de Kent (Angl.), un des cinq ports : 2,300 hab. A 5 l. S. O. de Douvres.

I

* **IACCETANI**, pp. d'Esp., au pi. des Pyrén. ; Jacca, cap. ; auj. le N. de l'*Aragon*.

IACI, *Acis*, riv. de Sicile ; source au mont Etna, emb. près de Catane.

* **IADERA**, v. princip. des Liburniens (Illyrie), sur la mer Adriat., auj. *Zara* (Dalmatie).

IAGO (S.-), la plus gr. et la plus fert. des îles du Cap-Vert : env. 45 l. de long, 10 de large, 12,000 h. Air très-malsain, beauc. de mont. : pâtur., bestiaux, chevaux, singes, oiseaux, coton, grains, fruits, oranges, citrons, bananes, ananas, noix de cocos, poissons. St.-Iago ou Ribera-Grande, cap., au milieu d'une profonde vallée. Lat. N. 15. 1. O. 25. 56.—(S.-), pr. du Chili (Amér. mér.), bornée par celle d'Aconcagua, les Andes, la riv. de Maypo et la Melipilla : 15 l. de long, 12 de large. Territ. fert. et bien arrosé, abonde en blé, vins, fruits ; mines d'or, d'argent, de cuivre, d'étain et de plomb.—(S.-), cap. de la prov. ci-dessus, et de tout le Chili, dans une plaine, sur le Mapocho ; centre de tout le comm. du pays : 46,000 h.,

Digitized by Google

Espag. et Indiens. Trois palais, cathédrale, belles églises, sup. collége, plus. couvents, nombr. établ. de bienfaisance, hôtel des monnaies, vastes casernes; siége des h. cours de just., du gouv. et d'un archevêque. Bâtie par Valdivia en 1541, dans un pays excell., mais sujet à des tremblements de terre, dont un, celui de 1730, l'a presque entièrement détruite : rétablie presqu'aussitôt; prise en 1818 par les patriotes de Buenos-Ayres. A 20 l. E. du p. de Valparaiso et à 3 l. des Andes. Lat. S. 33 26. l. O. 73. 4. — (S.-), v. de la prov. et à 25 l. N. O. d'Oaxaca (Mexique). — Autre dans l'intend. et à 25 l. N. de Valladolid (Mexique). — Autre dans la Nouv.-Grenade, sur la Meta, à 16 l. E. de Santa-Fé. Lat. N. 4. 20. l. O. 75. 3. — V. épisc., sur la côte mérid. de l'île de Cuba, avec un bon p. sur la pet. riv. de son nom; fondée par Diego-Velasquez en 1514. Jadis très-florissante, auj bien déchue. Lat. N. 20. l. O. 78. 26. — Autre dans la Californie (Amér. sept.); à 50 l. O. de Loreto. — (S.-), riv. de la prov. d'Esmeraldas (Quito); reçoit dans son cours un gr. nombre d'affluents, emb. à la mer du Sud, par lat. N. 1. 14. — Riv. de la prov. de Jaen de Bracamoros (Quito); emb. au fl. des Amazones par lat. S. 4. 27. Grains d'or sur ses rives. — Mont. et volcan de la prov. de Cuyo (Chili).

IAGO-DE-ALANGI (S.-), v. de la prov. de Nicaragua (Guatimala), dans une plaine fert. Comm. cons. de bestiaux; mines d'or au territ. Lat. N. 8. 12. l. O. 83. — *De-Cacem*, autre dans l'Alentejo (Portugal), sur la baie de Laguna de Pera; à 15 l. S. de Setubal. — *De-Los-Cavalleros*, v. d'Amér., dans l'île de St.-Domingue, sur la riv. de Monte-Christo; à 14 l. de la Vega. — *De-Compostella* Voy. COMPOSTELLA. — *Del-Estero*, v. de l'Amér. mér., dans la vice-roy. de Rio-de-la-Plata, sur la riv. Dolce. — *De-Guatimala*. Voy. GUATIMALA. — *De Gutagayta*, v. de la prov. de Chicas (Pérou); à 33 l. S. de Potosi. — *De-Los-Montanas*, v. du Quito (Amér. mér.); à 4 l. de S.-Francisco de Borja. — *De-Los-Valles*, pet. v. de la prov. de Guasteia (Mexique), sur la riv. et à 30 l. S. O. de Panuco. Lat. N. 22. 40. l. O. 102. 56. — *De-Veragua*. Voy. VERAGUA.

IAKOUTES (les), pp. de Sibérie, à l'O. de la prov. d'Ochotsk, aux env. d'Iakoutsk et de la Léna : près de 84,000 individ., idolâtres, polygames, vivant de poissons crus; élèvent des chevaux.

IAKOUTSK, v. du gouv. et à 401 l. N. E. d'Irkoutsk (Sibérie), sur la Léna : 900 mais. de bois, églises en pierre; habit. Russes. Menzikoff fut exilé au territ.

IALEA, b. sur la côte occ. d'Anatolie, vis-à-vis Mételin; à 5 l. O. de Pergame.

IAMBOLI. Voy. EMBOLI.

IAMNITZ, b. de Moravie; à 10 l. N. O. de Znaïm.

IANA, riv. de Sibérie; so. par-delà le cours de la Léna, à 45 l. N. E. d'Iakoutsk, se jette dans la mer Glaciale : bourgade vers son emb. Lat. N. 71.

* **IANUSSA**, la Tamise, rivière.

IAO-TCHÉOU-FOU, v. du Kiang-Si (Chine), sur le Po; à 28 l. N. N. E. de Nan-Tchang-Fou : cél. par la porcelaine qui se fait aux environs.

IAPORA, chaîne de mont. de la Grèce. Voy. PARNASSE.

* **IAPYDES OU IAPODES**, pp gaulois d'origine, braves, mais féroces, dans la part. sept. de l'Illyrie, vers l'Istrie; auj. le S. de la *Carniole*.

* **IAPYGIA**, terre d'*Otrante* (roy. de Naples).

* **IAPYGIE**, contrée d'Italie, ou presqu'île de Tarente à Brindes et à Otrante, dite aussi Messapie, Peucétie, Salentine, Gr.-Grèce et Salatia (les deux *Calabres*).

* **IAPYGIUM OU SALENTINI** (*Prom.*), cap d'Italie, à l'extrémité S. E. de l'Iapygie; auj. le cap *Leuca*.

IARKHAN, *OEchardes*, riv. du pays des Eleuths.

* **IASONIUM**, gr. mont. d'Asie, au-dessus des Portes-Caspiennes.

* **IASSIORUM MUNICIPIUM**, v. de la Grande-Dacie, près du Porata; aujourd'hui *Jassy*, capitale de la Moldavie.

IASSU, v. du Turkestan (Tartarie), sur le Gihon; à 88 l. N. de Samarkand.

* **IASSUS**, v. auprès d'Halicarnasse. — Ou *Iasius*, v. de la Carie (As. Min.), à la côte, sur un go. de la mer Egée, terminé par un temple de Septime, au territoire de Milet, et dépendante de la v. des Myndiens : statue de Vesta. Le go. est auj. celui d'*Assen-Kalasi*.

IASSY. Voy. JASSY.

* **IASTUS**, riv. d'Asie; so. dans la Sogdiane, embouchure à la mer Casp. (ou plutôt à la mer d'*Aral*), au S. de celle de l'Iaxartes; auj. l'*Oujany* (Grande-Bucharie).

* **IATINUM.** Voy. MELDI.

* **IATRIPPA**, v. de l'Arab.-Heur., au N. de Macoraba; auj. *Médine*.

IATXOU, *Bayonne*, B.-Pyrén. (Labour).

IAUCOURT, *Abbeville*, Somme (Picardie).

* **IAXARTES**, pp. de la Scythie d'Asie, sur les bords du fl. du même nom, et au-dessus de l'Imaüs; auj. dans la *Gr.-Tartarie*. — Rivière d'Arménie, appelée aussi Araxes. *Voy.* ce mot. — Ou *Araxes* de Sogdiane, fl. d'As., au N. de cette contrée, qu'il séparait de la Scythie d'Asie; appelé improprement *Tanais* par les historiens d'Alexandre : embouchure à la mer d'*Aral*, confondue avec la mer Caspienne par les Anc.; aujourd'hui le *Syhoun* (Grande-Tartarie).

* **IAZYGES**, pp. cons. de la Sarmatie europ., au N. du Pont-Euxin; divisés en *Iazyges Basilii* ou *Royaux*, près du Tyras; en *Iazyges Métanastes* ou *Transplantés*, entre la Theiss et le Danube, près de la Dacie; et en *Iazyges Méotes*, vers les Palus-Méotides. Le territoire des seconds fut envahi par les Vandales, puis par les Goths.

IBABA, une des plus grandes v. d'Abyssinie (Afrique), capitale du Waitsha, dans une belle campagne; terre fertile.

IBABAO OU IAMAO, une des îles Philippines (mer des Indes); très-montag. Lat. N. 11. 30.

IBAGNE, v. de l'Amérique méridionale, dans la Nouvelle-Grenade : environ 400 familles. A 28 l. O. S. O. de Santa-Fé.

IBAR, b. de la Servie (Turq. d'Eur.), sur une riv. du même nom; à 4 l. de Novibazar.

IBAROLLE, *St.-Palais*, B.-Pyrén. (Béarn).

IBARRA, prov. de l'Intend. du Quito (Amér. mér.); au N. de celle d'Otavalo : 20 l. de long. Climat chaud; territ. fert. en blé, cannes à sucre, fruits et coton, fabr. d'étoffes fines, bonneteries. — (*St.-Michel d'*), cap., dans une belle plaine arrosée par le Taguando : 12.000 hab.; rues larges, beaux édifices. A 17 l. de Quito.

IBARRE (St.-), *St.-Palais*, B.-Pyrén. (Béarn).

IBARS (St.-). Voy. YBARS (St.).

IBBENBUREN, pet. v. du Hanovre; à 5 lieues d'Osnabruck.

* **IBERIACUM**, Ivry.

* **IBÉRIE**, l'Esp., séparée en carthaginoise et romaine par l'Iberus (l'*Ebre*). On a donné aussi aux Espagnols le nom d'Ibères. — Contrée d'Asie, entre la mer Caspienne et le Pont-Euxin; au N. le Caucase, à l'E. l'Albanie, au S. l'Arménie, à l'O. la Colchide. Pays montagn., fert. en herbes vénéneuses, recherchées par les magiciens; habitants agricult. ou pas-

Digitized by Google

leurs. V. principale, Harmozica et Zalissa; auj. la *Géorgie*.

IBÉRIE (Nouv.-), b. de la Louisiane (Et.-Unis), sur la Tèche; dans le distr. d'Attacapas, et à 82 l. O. de la Nouv.-Orléans.

IBÉRIENNES (mont.), la plus gr. chaîne de mont. d'Esp.; sépare les 2 Castilles de l'Aragon, trav. les prov. de Valence, Grenade et Murcie, et se termine à la Méditerranée.

* **IBERUS**, gr. fl. dans la part. N. E. de l'Esp.; so. chez les Cantabres, cours de l'O. à l'E., passait à Cæsar-Augusta et à Dertosa, emb. dans la Médit. au-dessous de cette v., auj. l'*Ebre*.

IBERVILLE, c. de la Louisiane (Etats-Unis), arrosé par le Mississipi, l'Iberville, l'Atchafayala, etc. : 2,700 hab. Riz, coton et cannes à sucre. — (l'), riv. ou canal du même état; fait communiquer le Mississipi avec le lac Maurepas.

IBI, pet. v. d'Esp., dans la province de Valence : 3,200 hab. Fabr. de draps. A 3 l. N. O. de Xixona.

IBIE, *Villeneuve-de-Berg*, Ardèche (B.-Lang.).

IBIGNY, *Blamont*, Meurthe (Lorr.).

IBORG ou IBURG, *Iburgum*, pet. v. et chât. de la principauté d'Osnabruck (Hanovre), sur le Colbeck : anc. abb. de Bénédict. A 12 l. N. E. de Munster.

IBOS, *Tarbes*, H.-Pyrén. (Bigorre).

IBRAHILOW ou IBRAHIL, v. de la Valachie (Turq. d'Eur.), avec un chât. et des fortificat.; au confl. du Sireth et du Danube. A 12 l. S. d'Yassy.

IBRAHIM-BASSA, anc. *Adonis*, riv. de Styrie; emb. dans la Médit., à 2 l. S. de Gibelet.

IBRAHIMLIK, v. de l'Irak-Arabi (Turq. As.), sur le Tigre; à 33 l. N. de Bagdad.

IBRAIM, riv. de Perse; embouchure dans le go. Persique.

IBRIM, *Premis Parva*, v. de Nubie (Afr.), sur le Nil, à 25 l. S. de Syène.

IBURAR, v. de l'Anatolie (Asie Mineure), l'ancienne *Cibyra*.

ICA, prov. du Pérou, au N. de celle de Cumana, bornée O. par la mer Pacif.; fert. en fruits, grains, légumes, vins et olives. — Capit., dans une vallée : collége, verrerie; comm. en vins et eaux-de-vie. A 8 l. de la mer. Lat. S. 13. 50. l. O. 77. 48.

* **ICARIA**, petite île dans la mer Egée, à l'O. de Samos, fam. par le naufrage d'Icare; aujourd'hui *Nicaria*.

* **ICARIENNE** (mer), partie de la mer Egée, entre l'île d'Icaria et l'Asie Min.; tirait aussi son nom d'Icare *qui s'y était noyé*.

* **ICATALES**, pp. de la Sarmatie, jusqu'au Caucase.

* **ICAUNA**, riv. de Gaule, so. chez les Eduens, emb. dans la Seine à Condate; auj. l'*Yonne*.

* **ICCIUS PORTUS**, p. de la Gaule, sur l'Océ., chez les *Morini*, au N. de Gesoriacum. Lieu d'embarquem. de César pour la Gr.-Bret.; auj. *Wissant* (Pas-de-Calais).

* **ICENI**, pp. nombreux de la Gr.-Bretagne, sur la côte or.; occupaient le territ. qui renferme auj. les c. de *Norfolk*, de *Suffolk* et de *Cambridge*.

* **ICENORUM REGIO**, Essex.

ICHENHAUSEN, b. du roy. de Bav., sur le Gunz : 1,400 hab. A 2 l. S. de Gunzbourg.

ICHENHEIM, b. du cerc. de la Kinzig (gr.-d. de Bade) : 900 hab.

ICHIM, pet. v. de la Russie Asiat.; gouv. et à 47 l. de Tobolsk.

ICHMIN. Voy. AKMIN.

* **ICHNÆ**, b. de la Mésopotamie, au S. de Charræ, sur le Bélès; remarquable par la mort du jeune Crassus.

* **ICHNUSA**. Voy. SARDINIA.

ICHONVILLE, c. de la pr. de Luxembourg (Belg.). Distr. de Neufchâteau. 799 hab.

ICHOUX, *Liposthey*, Landes (Gascogne). Martinet de cuivre et forge catalane.

ICHTEGEM, c. de la pr. de la Flandre occ. (Belg.), à 1 l. 3 q. de Thourout, et 4 de Bruges. 3,777 hab.

ICHTERSHAUSEN, pet. v. de la princip. de Saxe Gotha (Thuringe), sur la Gera; à 3 l. S. d'Erfurt.

* **ICHTHYOPHAGES ou ICHTYOPHAGES** (*mangeurs de poissons*), pp. pêcheurs, au S. de la Gédrosie, sur la côte de l'Oc. : territ. de 150 l., stér., souvent inondé; huttes d'os et d'écailles de poissons; vêtem. de leur peau. Ce nom fut ensuite donné par les Grecs à divers pp. hab. des rivages et vivant du prod. de leur pêche. De là des Ichthyophages dans l'Arabie-Déserte, sur le go. Persique; dans l'Afr., sur la mer Rouge.

ICHTRATZHEIM, *Strasbourg*, B.-Rhin (Alsace).

ICHUBAMBA, gr. riv. du Quito (Amér. mér.); so. au Cotopaxi, emb. à l'Amaguana.

ICHWORTH, b. du c. de Suffolk (Angl.).

ICHY, *Nemours*, Seine-et-Marne (Gatinais).

* **ICIODORUM**, Issoire.

ICKELSHEIM, gr. vill. du cerc. de la Rézat (Bav.).

ICOLMKILL. Voy. IONA.

* **ICONE**, v. de l'As. Min., cap. de la Lycaonie, près d'un lac; auj. *Konieh* ou *Cogni* (Anatolie).

ICONIINS, pp. de la Gaule Narbonnaise, voisins des Cavares.

* **ICOSIUM**, v. latine d'Afr., dans la Mauritanie Césarienne, sur la côte, à l'E. de Césarée; auj. *Serselli* (roy. d'Alger).

ICOTEA, lac de l'île de St.-Domingue (Antilles), près celui d'Henriquillo.

ICTHYOPHAGES. Voy ICHTHYOPHAGES.

IDA DE CRÈTE, chaîne de h. mont. dans le centre de l'île de Crète (*Candie*), cél. par la naissance de Jupiter, et très-étendue; auj. les monts *Psiloriti*, au pi. desq. on trouve une peuplade d'Abadiotes, Arabes d'orig., d'env. 4,000 indiv. — *de Mysie*, chaîne de mont. dans la Troade, couverte de forêts et la plus haute de celles qui bordent la côte de l'Hellespont. De son centre, à l'or. de la fam. Troie,, se détachent quatre branches qui se terminent à autant de promontoires, dont l'un est vers Cyzique, les deux autres vers Aptandros et Adramytte, et le 4e, le prom. Lecton, au N. de Lesbos. On y voit les so. du Granique, du Simois, du Scamandre et du Cilée. C'est dans une grotte de ces mont. que Pâris jugea le différend des trois déesses, qui se disputaient le prix de la beauté. Auj. les monts *Iounous*.

* **IDALIE ou IDALDA**, v. de l'île de Chypre, dans l'intérieur, au N. de Citium; cél. par son temple de Vénus, et par les bosquets délicieux qui lui étaient consacrés. Auj. *Dale* ou *Dalin*. Idalie vient du mot phénicien *Idalah* (*Lieu de la Déesse*).

IDANHA-A-NOVA, v. de la prov. de Beira (Portugal), près de l'Espagne; à 2 l. S. O. d'Idanha-a-Velha (*Igadita*), autre v. du Port., sur le Pousul, éloignée de 10 l. N. O. de Castel-Branco.

* **IDANUS**, Ain, rivière.

* **IDEA**, pet. v. d'Asie, sur le mont Sipyle, abîmée dans un trembl. de terre : à sa place est le lac Saloe.

IDAUX, *Mauléon*, B.-Pyrén. (Gascogne).

IDDERGEM, c. de la prov. de la Flandre or. (Belg.), à 1 l. de Ninove, et 5 l. et 3 quarts d'Audenarde. 792 hab.

IDEGEM, c. de la pr. de la Flandre or. (Belg.), à 1 l. de Grammont, et 4 l. et demie d'Audenarde. 1,206 hab.

* **IDESSA**. Voy. EDESSA.

Digitized by Google

IDEJE, v. de Perse, dans le Khusistan.
IDERNES, *Pau*, B.-Pyrén. (Béarn).
IDERVIELLE, *Arreau*, H.-Pyrén. (Gascogne).
IDES, *Bort* (*Corrèze*), Cantal (Limousin).
* **IDÈTES**, pp. de l'Ibérie.
IDEUC (St.-), *St.-Malo*, Ille-et-Vilaine (Bret.).
IDI, v. de l'Arménie (Turq. Asiat.); à 20 l. O. de Kars.
* **IDISTAVIUS-CAMPUS**, plaine de la Germanie, chez les Chérusques, près du Weser, où Germanicus fit un grand carnage de ces pp., et vengea la défaite de Varus (an de J.-C. 15); auj. le territ. d'*Hastenbeck*.
* **IDITHIE**, v. d'Égypte, où l'on brûlait des hommes tout vifs.
IDOMENI, anc. pet. v. de Macédoine (Turq. d'Eur.), près du Vardari; à 16 l. N. O. de Saloniki.
IDRA, b. de Dalécarlie (Suède), sur la Dala-Elf; à 55 l. N. O. de Fahlun. Mines au territoire.
IDRA ou IDRIA. Voy. HYDRA.
IDRAC, *Mirande*, Gers (Astarac).
* **IDRÉENS**, pp. de la Sarmatie europ., voisins des Igillions.
IDREM, *St.-Girons*, Ariège (Comminge).
IDRIA, *Idria*, pet. v. de la Carniole (emp. d'Autr.), entre des mont.: 4,000 hab. Chât.; riche mine de vif-arg. dans la v. même, autres au territ. Fabr. et comm. de dentelles; soieries. A 11 l. de Laybach, 10 de Trieste.
* **IDRIAS ou STRATONICÉE**, jol. v. dans le S. de la Carie: son territ. était aussi appelé Idrias (*Anatolie*).
IDRO, pet. v. du roy. Lomb.-Vénit. (Italie), sur un lac du même nom; à 6 l. N. E. de Brescia.
IDRON, *Pau*, B.-Pyrén. (Béarn),
IDS, *Montmarault*, Allier (Bourbonnais.
— St.-Roch, *Lignières*, Cher (Berry).
IDSTEIN, pet. v. au d. et résid. du duc de Nassau, dans une belle vallée. Beau chât. et gymnase luthérien: tanneries, bonneterie; forges. A 6 l. N. de Mayence.
IDSUME, prov. et sa cap., sur la côte mérid. de l'île de Niphon (Japon).
* **IDUBEDA**, chaîne de mont. d'Esp., depuis la so. de l'Iberus jusqu'à celle du Tage; auj. sur les front. de l'*Aragon* et de la *Vieille-Castille*. — Riv. de la Bétanie (Esp.); le *Morviedro*.
* **IDUMANIE**, riv. de la Gr.-Bret., à l'E.; auj. le *Stone* ou le *Blackwater*.
* **IDUMÉE ou TERRE-D'EDOM**, prov. d'Arabie dans laq. Esaü se fixa, entre la Judée, l'Egypte et l'Arabie Pétrée; pays montueux et fert. en palmiers, où était Seïr, mont. front. de la Judée. Les Iduméens s'étendraient au S. de Juda. La cap. à l'O. était Bozra, et au S. Petra et Jactaël; furent soumises par David au roy. de Juda, jusqu'à sa ruine. On comprenait quelquef. sous ce nom toute l'Arabie Pétrée, et la mer Rouge s'est appelée aussi mer d'Idumée.
IÉDO. Voy. JÉDO.
IEGNI-SEHR, b. d'Anatolie, sur le Meinder, l'anc. *Antioche du Méandre*.
IÉNA. Voy. JÉNA.
* **IERNE.** Voy. HIBERNIA.
IEZD, pet. contrée de la Perse, l'anc. *Parétacène*. — Pet. v. de cette région, autref. *Isatichæ*, dans une vallée de l'Irak-Adjémi, fert. et bien arrosée; à 25 l. S. d'Ispahan.
IF, *Hyrpæa*, île de Prov. (B.-du-Rhone), la plus or. des trois qui sont devant le p. de Marseille; défendue par un chât. fort, jadis prison d'état.
IF (l'). *Yvetot*, Seine-Infér. (Normandie).
IFFEHAN, v. de Perse, dans l'Arménie.
IFFENDIC, *Montfort-sur-Men*, Ille-et-Vilaine (Bretagne).
IFFROS, v. de l'Yémen (Arab.); à 5 l. de Taas.
IFS, *Caen*, Calvados (Normandie).
— (les), *Pont-Audemer*, Eure (Normandie).
— (les), *Bécherel*, Ille-et-Vilaine (Bretagne).
— (les), *Vimontier*, Orne (Normandie).
— (les), *Barentin*, Seine-Infér. (id.).
— (les), *Dieppe*, id.
— sur-Laison, *Croissanville*, Calvados (Norm.).
IFSHAR, v. du Malwah (Ind.).
IGA, p. de l'île de Niphon (Japon).
* **IGADITA**, Idanha-a-Velha.
IGARASSU, pet. riv. du Séara (Brésil); emb. dans l'Océan près du Paraguay.
IGARIPE, riv. de la Guiane portug. (Amér. mér.); emb. au fl. des Amazonnes.
IGAS, *Dax*, Landes (Gascogne).
IGÉ, *Bellesme*, Orne (Perche).
—, *Cluny*, Saône-et-Loire (Bourgogne).
IGEIALIN, pet. île du détr. entre la Russie et l'Amér. sept. Lat. N. 65. 40. l. O. 171. 16.
IGEL, vill. des États-Prussiens, au confl. de la Moselle et de la Sarre. Tombeau antiq. en pyramide chargée de figures. Rég. et à 2 l. S. O. de Trèves.
IGER, *Rozay*, Seine-et-Marne (Brie).
IGES, *Sedan*, Ardennes (Champagne).
IGEST (St.-), *St.-Sernin*, Aveiron (Rouergue).
— (St.-), *Villefranche*, id.
IGG, pet. v. de Carniole (emp. d'Autr.), sur l'Igg; à 2 l. S. q. O. de Laybach.
IGGELHEIM, b. du cerc. bavarois du Rhin: 1,200 hab. Près de Spire.
IGIGEN, *OEscus*, b. de Macédoine (Turq. d'Eur.); à 3 l. S. E. de Sardique. En ruines.
IGIGUINSK, cerc. peu étendu de la prov. d'Irkoutsk (Russie As.), sur un go. et avec un b. du même nom; froid excessif, peu d'habitants.
* **IGILGILIS**, v. de la Mauritanie Césarienne (Afr.), sur la côte, au N. O. de Cirta; auj. *Gigeri* (royaume d'Alger).
* **IGILIUM**, pet. île sur la côte d'Etrurie; auj. *Giglio* (Toscane).
* **IGILLIONS**, pp. de la Sarmatie européenne.
* **IGINIACUM**, Igny.
IGIS, *Æmonia*, b. des Grisons (Suisse); avec un chât. magnifique; cabinet de raretés et belle bibliothèque.
IGLA, pet. riv. de Moravie; so. en Bohême, emb. à la Schwarza.
IGLAU, cercle de la Moravie, entre celui de Brunn et l'archiduché d'Autriche: 93 l. carrées de superf. 151,000 hab. Territ. montag.; excell. pâtur.—(*Iglavia*), v. forte très-anc., cap. du cerc. de son nom, sur l'Igla: 11,000 hab. Fabr. de bons draps; brasser. renomm.: gr. comm. de blé, chanvre et houblon. A 25 l. de Prague.
IGLESIAS, *Sulcis*, *Eglesia*, v. épisc. sur la côte S. O. de la Sardaigne, entre des mont.: 6,000 hab. Comm. d'olives, miel et fromage. A 13 l. de Cagliari.
* **IGLÈTES**, pp. d'Espagne.
IGLO, pet. v. de Hongrie, dans le c. de Zips, sur le Kunnert; cerc. et au N. de Cassovie: 3,500 hab. Grand comm. de toiles: riches mines de cuivre et de fer; carr. de marbre. A 2 l. S. de Leutschau.
IGLORSOIT, b. du Groenland or. Lat. N. 61. 25. l. O. 47. 30.
IGNAC, *La Tête-de-Buch*, Gironde (Guienne).
IGNACE (St.-), v. du Canada (Amér. sept.), sur le fl. St.-Laurent. Lat. N. 47. 1. l. O. 72. 40.
IGNACIO (San-), île sur la côte O. du Mexique

Digitized by Google

(*Amér. sept.*), comprise dans la prov. de Sonora.— De-Agan (San-). Voy. AGANA.

IGNAN (St.-), *St.-Gaudens*, H.-Gar. (Nébousan).

IGNAT (St.-), *Maringues*, Puy-de-Dôme (Auv.).

IGNAUCOURT, *Corbie*, Somme (Picardie).

IGNAUVILLE, *Fécamp*, Seine-Infér. (Norm.).

IGNAUX, *Tarascon-sur-Ariège*, Ariège (Pays-de-Foix).

IGNE (St.-), *St.-Antonin*, Tarn-et-Garonne (Rouergue).

IGNEUC (St.-), *Broons*, Côtes-du-Nord (Bret.).

IGNEY, *Blamont*, Meurthe (Lorraine).

—, rel. de p., *Charmes*, Vosges (id.).

IGNOL, *Villequiers*, Cher (Berry).

IGNY, *Gray*, Hte.-Saône (Fr.-Comté). Fourneau et faïencerie.

—, vill. de l'Ile-de-Fr. (Seine-et-Oise), arr. de Versailles, sur la pet. riv. de *Bièvres*. Pop., y compris la ferme de *Gommonvilliers*, env. 600 habit. A 4 l. O. de Paris, 3 q. de l. N. de *Palaiseau*.

IGNY-LE-JARD (*Iginiacum*), *Dormans*, Marne (Champ.). Anc. abbaye de Bernardins.

—(St.-), *Vesoul*, H.-Saône (Fr.-Comté).

—de-Roche (St.-), *La Clayte*, Saône-et-Loire (Bourgogne).

—de-Vert (St.), *Beaujeu*, Rhône (Beaujolais).

IGON, *Pau*, B.-Pyrén. (Béarn).

* IGORANDIS, Ingrande.

IGORNAY, *Autun*, Saône-et-Loire (Bourgogne).

IGOS, *Tartas*, Landes (Gascogne).

IGOVILLE, *Le Pont-de-l'Arche*, Eure (Norm.).

IGRANDE, b. du Bourbonnais (Allier) : 1,700 hab. Comm. de bestiaux : étangs poissonneux. A 2 l. S. O. de *Bourbon-l'Archambault*.

IGRIDI, v. de Caramanie (Turq. As.), sur un gr. lac.

IGUALA, bourgade ind. du Mexique (Amér. sept.), dans un défilé prof. ; à 44 l. S. E. de Mexico.

IGUALADA, gr. v. de la Catal. (Esp.), sur la Noya : 12,000 hab. Fabr. de calicots ; manuf. d'armes. A 13 l. O. N. O. de Barcelone.

IGUALAPA, v. du Mexique (Amér. sept.), près de la mer. Env. 3,600 hab. Lat. N. 16. 39. l. O. 101.

IGUATIMY, riv. du Brésil ; so. aux mont. entre le Paraguay et la Parana, emb. dans la Parana.

IGUAZU, gr. riv. du Paraguay ; s'unit à la Parana.

IGUEN, riv. du Brésil ; emb. dans l'Oc.

IGUERANDE, *Marcigny*, Saône-et-Loire (Bourg.).

IGUERUELA, pet. v. d'Esp. : 2,200 hab. Prov. et à 28 l. N. de Murcie.

IGUIDI, vill. et distr. du Sahara (Afr.), appelé aussi Lempta.

IGUIRA, v. d'Afr., au pays de Soko, sur la côte d'Or.

* IGUVIUM, Gubio.

IHNA, nom de 5 pet. riv. de Prusse.

IHOLDY, ch.-l. de cant., *St.-Palais*, B.-Pyrén. (Béarn) ; arr. et à 6 l. N. O. de Mauléon : 1,000 hab.

IHOR, v. de la presqu'île et à 40 l. S. E. de Malaca, sur un pet. go., à l'entrée du dét. de Sin-Capura ; cap. du pet. roy. de Iohor, trib. de Siam. Habit. mahomét.

IHRINGEN, vill. du gr.-d. de Bade : 1,600 hab. A 1 l. N. E. du Vieux-Brisach.

IIGAT, pet. île de la mer du Sud. Lat. S. 7. 11. l. E. 148. 15.

IIZED-KHARTS. Voy. IEZD.

IJO, v. de l'île de Xicoco (Japon).

IK, riv. de Russie ; so. au gouv. d'Orenbourg, emb. à la Kama dans celui de Casan.

IKA OU ILA, *Epidium*, une des îles Westernes (Écosse), sur les côtes du c. d'Argyle : 7 l. de long, 3 de large ; abonde en bétail, bêtes fauves, poissons, mines de plomb et pierres à chaux. Lat. N. 55. 45. l. O. 8. 30.

IKAN, v. du Turkestan (Asie) ; à 41 l. S. E. de Taros.

IKARUNGA, v. de l'île de Niphon (Japon).

IKENDA, v. de l'île de Niphon (Japon).

IKERY, v. du Mysore (Ind.), cap. d'un anc. et puissant emp., où l'on comptait 100,000 hab.

IKON, pet. p. d'Afr., sur la côte d'Or, avec un comptoir hollandais.

ILACK, pet. contrée du Pays-des-Usbecks (Gr.-Tartarie) ; avec une cap. du même nom.

ILAMBA, prov. marit. de l'Angola (Afr.) ; établissements portugais.

ILANES, p. d'Esp., dans les Asturies. Lat. N. 43. 26. l. O. 6. 58.

ILANNA, contrée de l'Afr. occid., sur les front. du Benin.

ILANTZINSKOI, v. du gouv. d'Irkoutsk (Russ. As.) ; à 4 l. N. O. de Verchney-Udinsk.

ILANTZ, *Ilantium*, v. anc. et très-pauvre du cant. des Grisons (Suisse), sur le Rhin ; à 8 l. de Coire.

ILAY, *Lons-le-Saulnier*, Jura (Fr.-Comté).

ILBESHAUSEN, pet. v. de l'élector. de Hesse : 1,000 habitants.

ILCHESTER OU IVELCHESTER, *Ischalis*, b. du c. de Somerset (Anglet.), sur l'Yco : 650 habit. Patr. de Roger-Bacon : 2 dép. au parlement. A 17 l. d'Exeter.

* ILCUSSUM, Ilkulsch.

ILDEFONSE (St.-), pet. v. de la prov. de Ségovie (Esp.) ; doit son origine à l'érection du palais de la *Granja*, par Philippe V, en 1721. Cette magnifique maison roy. est à env. 3,800 p. au-dessus de la mer : on admire ses jardins et ses jets-d'eaux à l'instar de ceux de Versailles. Pop. de la v. 4,300 hab. Belle manuf. de glaces du gouvernem. ; coutellerie fine, fabr. de toiles, d'outils d'acier. A 9 l. N. de l'Escurial, 16 N. q. O. de Madrid. — Pet. v. de la prov. et à 25 l. N. E. d'Oaxaca (Mexiq.). — Groupe d'îles, au S. de la Terre-de-Feu (Amér. mérid.). Lat. S. 55. 53. l. O. 72. 1.

ILE. Voy. BOUCHARD, NOIRMOUTIERS, DIEU, etc.

ILE, b. de Suisse, au cant. de Vaud, près du Jura.

ILE (l'), pet. riv. du Périgord ; so. aux mont. du départ. de la Hte.-Vienne, passe à Périgueux, emb. à la Dordogne, près de Libourne : navig. par écluses. — Autre de Prusse, rég. de Potsdam ; se réunit à l'Havel.

ILE (l'), *Angoulême*, Charente (Angoumois).

— (l'), *Plancoët*, Côtes-du-Nord (Bretagne).

— (l') *ou* LISLE, ch.-l. de cant. ; arr. et à 4 l. et dem. E. d'*Avignon* (Comtat), sur la Sorgues : 5,200 habit. Comm. de soie, garance, huiles fines, vins et fruits ; fabr. de couvertures et étoffes de laine, tanneries.

ILE (l'), *Limoges*, H.-Vienne (Limousin).

ILE-ADAM (l'), b. de l'Ile-de-Fr. (Seine-et-Oise), arr. de Pontoise, sur la rive g. de l'*Oise* ; anc. baronnie et auj. ch.-l. de cant. Pop., y compris les hameaux de *Nogent* et de *Stors*, env. 1,300 hab. Belles carr., moulins à eau, eaux minér. Il ne reste du superbe chât., bâti dans une île formée par la riv., que 2 pavillons et quelq. construct. de peu d'importance. Chât. de *Stors*, remarq. par sa position, son parc et ses jardins ; belle maison de camp. dite de *Cassan* : manuf. de porcelaine. Près de la forêt du même nom, à 8 l. N. O. de Paris, 1 de *Beaumont*, 3 de Pontoise.

ILE-AUMONT, *Troyes*, Aube (Champagne).

— d'Albi (l'), ch.-l. de cant., *Rabastens*, Tarn

Digitized by Google

(Languedoc); arr. et à 2 l. S. O. de Gaillac. Fabr. de toiles et rubans de fil.

ILE-BELLE (l'), île formée par la Seine à *Meulan;* fut embellie et habitée par l'abbé Bignon, à qui Paris doit l'établissem. de la Bibliothèque du Roi, dans la rue de Richelieu.

ILE-D'OLERON (l'). Voy. OLERON.

— en-Barrois (l'), *Bar-le-Duc,* Meuse (Barr.). Anc. abbaye de Bernardins.

— en-Dodon (l'), pet. v. du Comminge (H.-Gar.); ch.-l. de cant.; bur. de p., 1,400 hab. Arr. et à 8 l. de St.-Gaudens, 182 S. de Paris (728 kilom.).

ILE-EN-JOURDAIN (l'), pet. v. de l'Armagnac (Gers), sur la Save, anc. comté, ch.-l. de cant.; rel. et bur. de p., 3,300 hab. Fabr. de toiles et de cuirs; imprim., libr., briqueterie. Arr. et à 5 l. de Lombez, 175 S. O. de Paris (700 kil.).

ILE-EN-RIGAULT (l'), *Bar-le-Duc,* Meuse (Barr.). Papeterie.

— Jourdain (l'), b. du Poitou (Vienne), dans une île de la Vienne; ch.-l. de cant.; bur. de p., 600 h. Arr. et à 6 l. de Montmorillon, 106 S. O. de Paris (423 kil.).

ILE-NOTRE-DAME (l'), *Vernon,* Eure (Norm.).

— Rousse (l'), bur. de p. dépendant de *Bastia* (Corse); sur la côte occ., au N. de *Calvi :* 1,000 hab.

ILE-ROUSSE (l'), *le Beausset,* Var (Prov.).

ISLES. Voy. ILLES.

ISLES-LES-MELDEUSES, *Lisy,* Seine-et-Marne (Brie).

— les-Villenoy, vill. de la Brie (Seine-et-Marne), arrond. de Meaux, sur la rive droite de la Marne : environ 250 hab. A 8 l. 3 q. E. de Paris, 2 l. et dem. de Claye (*Meaux*).

ILE-SUR-AUBE, *Arcis-sur-Aube,* Aube (Champagne).

— Surimonde (l'), *Gimont,* Gers (Gascogne).

— sur-le-Doubs (l'), b. de Franche-Comté (Doubs), chef-lieu de cant.; relais et bur. de poste : 700 hab. Verreries, papeteries, forges et comm. de fil de fer. Arr. et à 5 l. N. de Baume, 109 E. S. de Paris.

ILE-SUR-LE-SERAIN (l'), ch.-lieu de cant., Yonne (Bourg.); arr. et à 4 l. d'*Avallon.*

— sur-Marmande, *Cérilly,* Allier (Bourbonnais).

— sur-Marne, *Vitry-le-Français,* Marne (Champagne).

— sur-Suippe, relais de poste, *Reims,* Marne (Champ.).

— Saint-Denis (l'), pet. village de l'Ile-de-France (Seine), arr. et cant. de St.-Denis, dans une île qui divise la Seine en deux branches : env. 250 hab. pêcheurs ou blanchisseurs. A 2 l. N. de Paris, près de *St.-Denis.*

ILE-AUX-BŒUFS (l'), *Boum insula,* île dans la baie de Campêche (go. du Mexique). Fertile en plusieurs endroits, abonde en excellents fruits et en bétail.

ILE-DE-FRANCE (l'), île de la mer des Indes, nommée *Cerné* par les Portugais, et *Maurice* par les Anglais et les Holl. : de forme ovale, 14 l. de long, 11 de large, 45 de circonfér., 40,000 hab. A 40 l. N. E. de l'île de Bourbon, 180 E. de Madagascar. Territ. montag., bien boisé; cannes à sucre, coton, indigo, plants de muscade, très-belle ébène; a beaucoup souffert de l'effroyable ouragan de 1817. Les Français s'y établirent en 1720; elle appartient auj. à l'Anglet. Le chef-lieu de la colonie est Port-Louis, au N. O. Latit. S. 2. 9. longit. E. 55. 8. — Voy. FRANCE (Ile-de-). — *Grande,* île sur les côtes du Brésil; prov. et à 25 l. S. de Rio-Janeiro. — *Grande* imaginaire de l'Océan-Atl., cherchée en vain par la Peyrouse, et placée par des géographes vers le 44. 38. de latit. S., et le 34. de longit. O. — *Grande,* île de l'Amér. sept., à l'ext. or. du lac Ontario, vis-à-vis de Kingston. — *Longue.* Voy. LONG-ISLAND, MACRONISI. — *Royale* ou *Cap-Breton,* île de l'Amér. sept., à l'entrée du golfe St.-Laurent, séparée de l'Acadie par un détroit d'une l. de larg. : env. 45 l. de long sur 10 à 30 de large. Sol fertile et entrecoupé de lacs, climat froid et brumeux; côte hérissée de petits rochers; beaux et bons ports, ouverts à l'E. Pêche considérab. de morue. Louisbourg, cap. Prise par les Français en 1715, cédée à l'Angl. par le traité de 1763. A 20 l. de Terre-Neuve. Entre les 45. 28. et 47. 10. de lat. N., et les 62. 4. et 65. 49. de longitude O. — *Sainte-Marie.* Voy. MARIE (SAINTE-).

ILES-DU-CAP-VERT, à l'O. du cap du même nom, au nombre de 20, dont les principales sont St.-Vincent, St.-Antoine, Ste.-Lucie, Fuego, Saint-Nicolas, Sel, Bona-Vista, St.-Iago, Brava et May. San-Iago, ch.-l. Pop. des îles, 45,000 hab.

ILEFELD, b. de la prov. de Gœttingue (Hanovre) : 700 hab. A 2 l. N. de Nordhausen.

ILEK, riv. du gouv. d'Orenbourg, entre la Russie d'Eur. et celle d'Asie. Mines de sel abondantes sur ses bords.

ILELZKAIA, forter. du gouv. d'Oufa (Russie As.); à 16 l. d'Orenbourg. Mine de sel; 300 bât. en bois sur l'Ilek.

ILEN, riv. du c. de Pembroke (Pays de Galles); emb. dans la mer à St.-David.

* **ILERCAONES,** pp. de l'Espagne Tarragonaise, sur l'Ebre, vers son emb. Dertosa, v. principale. Auj. le S. de la *Catalogne* et le N. de la prov. de *Valence.*

* **ILERDA,** v. d'Esp., la princip. des Ilergètes, sur le Sicoris; auj. *Lerida* (Aragon). Elle est remarquable par la victoire de César sur Pétréius et Afranius, lieutenants de Pompée.

ILERGÈTES, pp. nombr. de l'Esp. Tarragonaise, à l'O. du Sicoris; auj. le N. de l'*Aragon.*

ILES ou **ISLES,** *Rheims,* Marne (Champagne).

ILESUGAGUEN, v. de la prov. d'Hea, roy. de Maroc (Afr.); sur une montagne.

ILETERTON, v. de la Tartarie Chinoise.

ILETTE (l'), *Isigny,* Calvados (Normandie).

ILETTES (les), *Clermont-en-Argonne,* Meuse (Lorraine). Manuf. de faïence.

ILFORD (Gr.-), vill. du c. d'Essex (Angl.), sur le Roding : 2,500 hab. A 2 l. N. E. de Londres.

ILFRACOMBE, pet. v. du c. de Devon (Angl.), avec un excellent port à l'emb. du canal de Bristol. A 4 l. N. de Barnstaple.

ILGA, riv. de la Russie Asiat.; so. à l'O. du lac Baïkal, emb. dans la Léna à Ilginskaia.

ILGINSKAIA, b. de la Russie Asiat.; gouvern. et à 57 l. d'Irkoutsk.

ILHAN, *Arreau,* H.-Pyrén. (Gascogne).

ILHARRE, *St.-Palais,* B.-Pyr. (Béarn).

ILHAVO, pet. v. de la Beira (Port.) : 1,200 hab. A 2 l. de la mer, 11 N. N. O. de Coimbre.

ILHÉOS, prov. du Brésil (Amér. mérid.), au S. de celle de Todos-Santos et bornée E. par l'Oc.; fert. et bien arrosée; produit coton, sucre, bois de teint. dit du Brésil. — Cap. de la prov., dans une baie défendue par un fort : env. 3,000 habitants Portug. A 38 l. N. de Porto-Seguro. Lat. S. 14. 34. l. O. 42. 2. — Gr. riv. du Brésil, dans la prov. du même nom; emb. à la mer par lat. S. 14. 37. l. O. 41. 47.

ILHES-CABARDÈS (les), *Carcassonne,* Aude (Languedoc).

ILHET, *Arreau,* H.-Pyrén. (Gascogne).

ILHEU, *Montrejeau* (*H.-Gar.*), H.-Pyr. (Gasc.).

ILI, riv. de Tartarie; emb. au lac Palkati.

ILIE (St.-), *Dôle,* Jura (Fr.-Comté).

Digitized by Google

* **ILICIS**, v. d'Esp., chez les Contestani, au N. E. de Carthagène et près de la côte; auj. *Elche* (roy. de Valence). — (Golfe d'), pet. go. de la Médit., sur la côte E. de l'Esp., près d'Ilicis; auj. le go. d'*Alicante*.

ILIJA, *Elegia*, pet. v. de l'Aménie turq., près de l'Euphrate; à 3 l. N. O. d'Erzeroum.

ILIMSK, b. de la Russie Asiat., sur l'Ilim, dans une vallée étr., près de l'Angara : 600 hab. Trafic de martres zibelines; exilés Russes; naturels Turguses et cultivat. A 62 l. N. d'Irkoutsk.

ILINISSA, sommet le plus élevé de la chaîne des Andes équatoriales (Amér. mérid.) : 17,238 p. au-dessus de la mer.

ILINSKI, v. du gouv. d'Irkoutsk (Russie Asiat.), sur la Léna; à 22 l. N. E. de Kirensk.

* **ILION ou ILIUM.** Voy. TROIE. — V. de la Macédoine.

ILION, pet. v. du Thibet (Asie); à 10 l. d'Hara-Tonbe.

* **ILIPULA**, v. de la Bétique (Esp.), chez les Turdetani, à 18 l. O. d'Hispalis; aujourd. *Niébla* (Andalousie.

* **ILISSUS**, pet. riv. de l'Attique, qui baignait les murs d'Athènes au S., et se rendait dans le p. du Pirée. — Riv. d'Arcadie. Voy. ELISSUS.

* **ILIUM** (Nouv.), v. de la Troade, bâtie par les Eoliens, plus rapprochée de la mer que l'anc. Troie.

ILKUSK, *Ilcussum*, v. de la Pet.-Pologne, au pied des mont., dans un pays ingrat; à 6 l. N. O. de Cracovie. Mines d'arg. mêlé de plomb.

ILL (l'), *Ellus*, riv. d'Alsace; traverse les départ. du Haut et B.-Rhin; emb. dans le Rhin au-dessus de Strasbourg : navig. depuis Schélestat.

ILLAC, *Bordeaux*, Gironde (Bordelais).

ILLAHABAD, pet. v. de Perse; à 85 l. d'Ispahan.

ILLANGE, *Thionville*, Moselle (Lorraine).

ILLARTEIN, *St.-Girons*, Ariège (Comminge).

ILLASI, jol. pet. v. du roy. Lomb.-Vénit.; à peu de dist. et au N. E. de Vérone.

ILLAT, *Mirepoix*, Ariège (H.-Languedoc).

ILLATZ, *Podensac*, Gironde (Bordelais). Comm. et récolte de vins blancs.

ILLAWA, b. de Hongrie, sur la Waag : 1,800 hab. Palat. et à 4 l. N. O. de Trentschin.

ILLE ou ILLAS, *Insulæ*, jol. pet. v. du Roussillon (Pyr.-Or.), sur le Tet : 2,000 hab. Comm. de vins. Au pied des mont., à 4 l. N. E. de Prades, 5 O. q. S. de *Perpignan*. — Pet. riv. de Bretagne; passe à Rennes et se jette dans la Vilaine. — (l'), riv. Voyez ILE (l').

ILLE-ET-VILAINE, dép. de Fr. Formé de la partie N. E. de la Haute-Bretagne. Il tire son nom des deux princip. riv. qui l'arrosent; et est situé entre 47° 37′ et 48° 31′ de lat. N. et entre 3° 20′ et 4° 33′ de long. O. Borné au N. par la Manche, à l'E. par le dép. de la Mayenne, au S. par celui de la Loire-Infér., et à l'O. par les dép. du Morbihan et des Côtes-du-Nord; superficie, 347 l. La rade de Cancale est le seul accident remarquable de la côte; ce port est bon, et renommé pour ses huîtres; elle offre aussi le petit port St.-Malo, à l'embouch. de la Rance; sur la partie E. de la côte, on trouve les marais de Dol. Les princip. riv. sont : la Vilaine, qui traverse le dép.; la Rance, le Cher, la Canlache, l'Oust qui s'y perdent; le Beuvron y a sa source; l'Ille, le Meu, la Seiche, le Somnon, le Linon, l'Oisance, la Neuvre y ont tout leur cours; on compte aussi un assez gr. nombre d'étangs et de marais. Le climat, assez tempéré, est cependant sujet à des pluies et des brouillards fréquents; le sol, généralement peu favorable à l'agriculture, et bas et humide, offre des prairies naturelles, belles sur le bord des rivières et maigres dans l'intérieur des terres. Les landes qui couvrent le quart de la surface du dép. sont de vastes plaines où croissent la bruyère et l'ajonc; dans les cantons les mieux cultivés on trouve des vergers pour les pommiers et les poiriers à cidre. 20,065 hectares de forêts. Les productions végétales sont : les grains, le sarrasin, un peu de maïs, le lin, le chanvre, pommes de terre, quelques vignes, châtaignes, légumes et tabac. Le sol recèle du plomb, du marbre, du grès à aiguiser, de l'argile et de la tourbe; les eaux minérales abondent. On distingue deux races de chevaux : celle dite bretonne, qui s'élève dans les cant. les plus fertiles; et la race indigène qui, nourrie dans les landes, est beauc. moins belle et moins vigoureuse; bêtes à cornes et moutons produisant des laines médiocres; animaux de basse-cour. L'industrie s'exerce particulièrement sur les productions du sol; la branche principale est la fabrication des toiles à voiles et de ménage; les autres s'appliquent aux fromages; beurre de la Prévalaie; cidre et moutons de Dol; poulardes de Janzé ou de Rennes; huîtres de Cancale; gruau de Fougères; teintureries, faïenceries, tanneries, fonderies, papeteries, verreries; filat. de lin, corderies, filets, blanchisserie, constructions navales, armements considérables pour la pêche de la morue et de la baleine; grand et petit cabotage; pêche des huîtres. Le commerce extérieur consiste en bonneterie, huile et poisson; celui d'importation comprend les draps, mousselines, étoffes de soie, grains, denrées coloniales et vins de Bordeaux. Diocèse et cour royale de Rennes; 13e div. milit., 5e arr. forest. 7 députés à la législat. Revenu territ. 19,477,000 fr. Ce départ. est div. en six arr. :

St.-Malo, pop.	120,561 h.
Fougères	81,788
Vitré	83,096
Redon	76,442
Montfort	58,790
Rennes (chef-lieu)	126,375
Pop. totale	547,052

43 cant. et 352 comm.

ILLEMADE, *Montauban*, Tarn-et-Gar. (Lang.).

ILLER, gr. riv. de Souabe; so. aux mont. du Tyrol, passe à Kempten et à Memmingen, emb. au Danube près d'Ulm. — Anc. cerc. de Bav., réuni en 1816 à celui du Haut-Danube.

ILLERBERG, vill. du roy. de Bav.; à 3 l. S. d'Ulm.

ILLERTISSEN, b. de Bavière, au cerc. du H.-Danube, sur l'Elbe : 1,100 hab. A 5 l. S. d'Ulm.

ILLES (les), *Céret*, Pyr.-Or. (Roussillon).

ILLESCAS, pet. v. de la Nouv.-Cast. (Esp.) : 5,700 hab. A 8 l. S. O. de Madrid.

ILLETTE (Fort l'), *St.-Vaast*, Manche (Norm.).

ILLEVILLE, *Pont-Audemer*, Eure (id.).

ILLFURTH, *Altkirch*, H.-Rhin (Alsace).

ILLHAUSEREN, *Schélestatt* (*Bas-Rhin*), H.-Rhin (Alsace).

ILLIAT, *Toissey*, Ain (Pays de Dombes).

* **ILLIBERIS.** Voy. ELIBERIS.

ILLIDE-LA-FOND (St.-), *Aurillac*, Cantal (Auv.).

ILLIER, *Tarascon-sur-Ariège*, Ariège (Pays de Foix).

— (St.-), *Provins*, Seine-et-Marne (Brie).

— (St.-). Voy. HILLIERS (St.-).

ILLIERS, b. de Beauce (Eure-et-Loir), sur le Loir, ch.-l. de cant.; bur. de p. : 2,700 habit. Fabr. de draps et serges; comm. de grains; tanneries. Arr. et à 5 l. de Chartres, 29 S. O. de Paris.

ILLIERS-L'ÉVÊQUE, *Nonancourt*, Eure (Norm.), près du ruiss. de Caudane : 900 hab.

ILLIES, *la Bassée*, Nord (Flandre).

Digitized by Google

ILLIFAUT, *Broons*, Côtes-du-Nord (Bret.).

ILLIFONSO-DE-LOS-ZAPOTECAS (St.-), v. du Mexique (Amér. sept.), sur une mont.; à 20 l. N. de Sanlago.

ILLINOIS (les), pp. de l'Amér. sept. (États-Unis), au territ. de l'Ohio : caressants, flatteurs, adroits, vifs, de belle taille, robustes et d'un teint basané. Leur nombre est bien diminué.—Un des états de l'Union amér., formé en 1818 de la plus grande partie du territ. des Illinois; entre le Mississipi, l'Ohio, la Wabash et le lac Michigan : 142 l. de long, 85 de large, 18,083 l. carrées de superficie; pop. en 1820, 55,200 hab. Plaine imm., coupée çà et là de collines peu élevées, et arrosée par de belles riv., navigables dans la plus gr. partie de leur cours : le Mississipi, l'Illinois, l'Ohio, la Wabash, etc.; produit maïs, coton, tabac, froment, lin, chanvre, avoine et patates douces; étangs salés, bois, vignes sauvages, riches pâturages; mines de charb.—Gr. riv. des États-Unis, formée par la réunion de celles de Theakiki et de Plein; arrose l'état des Illinois; emb. au Mississipi, après un cours de 160 l., par lat. N. 38. 40., et long. O. 92. 32. Vastes prairies sur ses bords; établissem. nombreux.

* ILLITURGIS, v. d'Esp. sur le Bætis, à l'E. de Corduba; auj. détr., près d'*Andujar* (Andalousie).

ILLKIRCH, *Strasbourg*, Bas-Rhin (Alsace) : 1,600 hab.

ILLOIS, *Aumale*, Seine-Inférieure (Norm.).

ILLOK, *Illoca*, anc. et petite v. d'Esclavonie (Hongrie), sur le Danube; ruines romaines. A 6 l. de Péterwaradin.

ILLORA, pet. v. de la prov. de Grenade (Espag.); à 7 l. N. de Loja.

ILLORI, pet. v. de la Mingrélie (As.), près du Caucase.

ILLOUD, *Bourmont*, Haute-Marne (Barrois).

* ILLURO, Mataro.

ILLWICKERSHEIM, *Strasbourg*, Bas-Rhin (Als.).

ILLY, *Sedan*, Ardennes (Champ.).

ILLYE, b. de Transylvanie (emp. d'Autr.), sur le Marosch; à 17 l. O. S. O. d'Albe-Julie.

* ILLYRICUM, la Dalmatie.

* ILLYRICUS SINUS, le go. Adriatiq. ou de Venise, ainsi nommé parce qu'il baigne l'Illyrie à l'Est.

* ILLYRIE, contrée de l'Europe, sur la mer Adriatique, qui la bornait à l'O.; avait au N. la Pannonie, à l'E. la Mœsie, et au S. la Macédoine : pays rempli de mont., habité d'abord par les descendants d'Illyrius, fils de Cadmus, et ensuite par des nat. Gauloises et même Sarmates, qui se confondirent avec les Illyriens; fut divisé en Dalmatie au S., et Liburnie au N. Hab. ivrognes, belliqueux et brigands, à l'aide de leurs îles et de barques légères dites Liburniennes. Leurs pirateries attirèrent sur eux les armes des Romains. Auguste marcha en personne contre les *Japodes* et autres nat. illyriennes que Tibère acheva de soumettre. A une certaine époque les Rom. partagèrent l'Illyrie en Orient., qui renfermait la Macédoine et la Dacie, et en Occid., où se trouvaient les deux Pannonies, la Servie, la Valérie et la Dalmatie : sous Adrien, elle comprenait encore la première Mœsie, les deux Dacies, la Macédoine, la Thessalie, l'Achaïe, les deux Epires, la Prévalitane et l'île de Crète. Auj. l'Illyrie est remplacée par la *Croatie*, la *Bosnie*, la *Dalmatie* et la *Basse-Albanie*.

ILLYRIE, royaume soumis à l'empire d'Autriche, entre les 44. 30. et 46. 25. de lat. N., et les 10. 54. et 15. 40. de l. E.; bornée par l'Autr., la Styrie, l'Adriatique, le gouv. de Venise et le Tyrol; comprend la Carinthie, la Carniole, le territoire de Trieste, le Frioul autrich., le distr. de Cividal, l'Istrie vénit., une part. de la Croatie, et plus. îles du golfe de Carnero : divisé en deux gr. gouv., ceux de Laybach et de Trieste, lesquels se subdivisent, le premier en cinq cercles, le deuxième en 4 : env. 1,730 l. carr. de superficie, traversé par les Alp. Carniques et Juliennes, et la chaîne de Karst. Vallées belles et fertiles; riv., la Save, la Drave, le Laybach et l'Isonzo; fruits en abond.; mines considérables de cuivre, fer, vif-arg., calamine, alun, nitre et houille; fabr. de toiles, de draps et de soie. L'Illyrie passa sous la domination française en 1809; devenue roy. en 1816, elle appartient auj. à l'Autriche, qui ne possède d'autres ports de mer que ceux de Trieste et de Fiume, sur l'Adriat. 1,221,000 hab.

ILLYRIENNES (îles), dans le go. de Venise, le long de la côte de Dalmatie, et au go. de Carnero; à l'Autr. On en compte un gr. nombre, parmi lesquelles Arbe, Brazza, Cherso, Curzola, Grossa, Isola, Lagosta, Lesina, Lissa, Meleda, Pago, Sabioncello et Veglia. — (Prov.), nom qu'on donnait aux diverses contrées sur la côte or. du g. de Venise, cédées par l'Autr. à la Fr. en 1809, et rentrées sous sa dominat. en 1814.

ILLZACH, *Mulhausen*, Haut-Rhin (Alsace).

ILM, pet. v. de la princip. de Schwarzbourg-Rudolstadt : 1,500 hab. (Thuringe); à 7 l. S. E. d'Erfurt. — Rivière de Saxe, emb. dans la Saale à Subza.

ILMAWAY, v. sur la côte O. de l'île de Samar (mer des Indes). Lat. N. 11. 39. l. E. 122. 30.

ILME, p. riv. de Bav., se réunit au Danube à Vohbourg. — Autre du Hanovre, tombe dans la Leine.

ILMEN, gr. lac de Russie : communique au lac de Ladoga par la riv. de Wolkof : 19 l. de long, 7 de large. Novogorod sur ses bords. — Autre dans le grand-duché de Bade (Allem.).

ILMEN-MEINUNGEN, pet. v. du d. de Saxe-Meinungen (Allem.); avec une fabrique de porcelaine. A 9 l. N. E. de Meinungen.

ILMENAU, pet. v. du duc. de Saxe-Weimar, sur l'Ilme : 2,000 hab. A 4 l. E. de Schmalcanden. Mines de cuivre et d'arg. au territ. — Riv. du Hanovre; emb. dans l'Elbe, à 5 lieues S. E. de Hambourg.

IL-MEND, *Arabius*, gr. riv. du Sigistan (Perse); embouchure à l'Océan.

ILMINSTER, pet. v. du c. de Somerset (Angl.), sur l'Ile : 2,200 hab.; fabr. de draps. A 9 l. de Wells.

* ILORCIS, Lorca.

* ILOTES. Voy. HÉLOTES.

ILPIZE (St.-), *Brioude*, Haute-Loire (Auvergne).

ILS ou ILZ, riv. d'Allem.; source dans les mont. entre la Bohême et la Bav., emb. au Danube, vis-à-vis de Passau. Perles dans cette riv.

ILSE, pet. riv. de la rég. de Magdebourg (Prusse); embouchure à l'Ocker.

ILSENBOURG, b. de Prusse, sur l'Ilse : 1,600 hab. Forges. A 2 l. O. de Wernigérode.

ILSFELD, b. du cerc. du Necker (Wurtemberg) : 1,500 habitants.

ILSNA, riv. de la Lithuanie russe; emb. dans le Bog, à 3 l. N. de Brzesc.

ILST, *Ilza*, pet. v. de la Frise (Holl.), à 4 l. de Leuwarden.

ILSTADT, *Ilstadium*, v. de Bav., au confl. du Danube et de l'Ils, vis-à-vis de Passau.

* ILUATES, peuples de la Ligurie.

ILURE (île d'), *Vannes*, Morbihan (Bret.).

* ILURO, v. de la Gaule, dans la Novempopulanie; auj. *Oleron* (Basses-Pyrénées).

* ILVA ou ÆTHALIA, île d'Italie, dans la Médit., près la côte d'Etrurie; renommée pour ses mines de fer. Aujourd'hui l'île d'*Elbe*.

ILVESHEIM, vill. du gr.-d. de Bade (Allem.), sur le Necker : 900 hab. A 2 l. de Manheim.

Digitized by Google

ILZA, jol. pet. v. du palat. de Sandomir (Pologne); anc. chât. sur une hauteur. A 25 l. de Cracovie.

* IMADUCHES, pp. de la Sarmatie asiatique.

IMAGLIN, pet. île entre l'Amér. et la Russie As. Lat. N. 65. 40.

IMAN-HUSSEM, v. de l'Irak-Arabi, à 8 l. E. d'Hilleh. Lieu de sépult. de Hussein; contenait d'imm. trésors. Pop. 8,000 indiv. Les Wahabis surprirent cette v. le 20 avril 1802, la pillèrent et en massacrèrent les hab.

IMARAS, une des îles Philippines.

* IMAÜS, très-longue chaîne de mont. qui traversait la plus gr. part. de l'Asie; commençait vers la mer Casp. et se prolongeait à l'E. sous divers noms, jusqu'au fond de la Sérique (front. de la *Chine*); aujourd. représentée par les monts *Hindou*, *Himaleh*, *Dologir*, *Mus*, *Palchico* et du *Thibet*.

IMBERCHIES. Voy. MONCEAU.

IMBERT (St.-), rel. de p., *Saint-Pierre-le-Moutier*, Nièvre (Nivernais).

IMBERTS (les), *Apt*, Vaucluse (Provence).

IMBLEVILLE, *Tôtes*, Seine-Infér. (Normandie).

IMBRA-CHRISTOS, v. d'Abyssinie (Afr.); à 60 l. S. E. de Gondar.

IMBRECOURT, *Neufchâteau*, Vosges (Lorr.).

IMBRO ou LEMBRO, *Imbros*, île de l'Archip., sur la côte occid. de la presqu'île de Romanie : 8 à 10 l. de circonf.; vallées fert., mont. couvertes de bois. A 7 l. N. E. de Lemnos. — B. dans l'île ci-dessus, avec un p. défendu par une forteresse.

* IMBROPOLIS, Ratisbonne.

* IMBROS, pet. île de la mer Égée, au N. E. de Lemnos; auj. *Imbro*.

IMBSHEIM, *Saverne*, Bas-Rhin (Alsace).

IMBST, pet. v. du Tyrol (emp. d'Autr.), près de l'Inn : 3,000 hab. A 3 l. S. O. de Stambs.

IMÉCOURT, *Buzancy*, Ardennes (Champagne). *Forges*.

IMELDANGE, *Thionville*, Moselle (Lorraine).

IMENRAD, b. du gr.-d. du B.-Rhin (Prusse); à 3 l. N. O. de Juliers.

IMHANZARA, vill. de la Nubie, dans le Sennaar (Afr.); à 12 l. N. de Giesim.

IMIDSU, v. de l'île de Niphon (Japon).

IMIER (St.-), b. et vall. (H.-Rhin). Voy. ERGUEL.

IMIRETTA, IMIRETTE ou IMÉRITIE, pet. contrée d'Asie, entre le Caucase, la mer Noire et la Géorgie (part. de la *Colchide*). Territ. montagn. et couvert de bois; quelq. belles plaines; hab. pour la plupart Géorgiens d'orig.; parlent un dialecte géorgien, négligent l'agricult., mais s'occupent avec soin du bétail, des abeilles et des vers à soie. Comm. peu cons.; environ 25,000 familles. Aux Russes depuis 1784. — (*Cotatis*), sur la rive g. du Phasis, lieu princ. Voy. GÉORGIE.

IMLING, *Sarrebourg*, Meurthe (Lorraine).

* IMMA, v. de Syrie, au S. E. d'Antioche; auj. *Harem*. Elle est remarq. par la victoire qu'Aurélien remporta dans ses env. sur l'armée de Zénobie (an de J.-C., 272).

IMMANABAD, v. de l'Irak (Perse); à 37 l. de Sawa.

IMMENHAUSEN, pet. v. de la Hesse électorale : 1,250 hab. A 3 l. N. de Cassel.

IMMENSTADT, pet. v. du gr.-d. de Bade, près de l'Iller : 1,500 hab. A 5 l. S. de Kempten.

IMMERCOURT, *Arras*, Pas-de-Calais (Artois).

* IMMIRÉNIENS, pp. à l'extrém. de l'Arabie; tribut. de la Perse.

* IMMUNDUS SINUS (*go. immonde*), go. de la mer Rouge, dans la H.-Égypte, au S. du p. de Bérénice; auj. *Giun-al-Malik*.

IMOGE (Ste.-), *Épernay*, Marne (Champ.).

IMOLA, *Forum Cornelii*, anc. v. épisc. de la délégat. de Ravenne (Ét. de l'Égl.), dans une île formée par le Santerno : 8,400 hab. Fortificat. antiq.; chât.; avait autref. une acad. cél., possède un théât. bâti par le pape Pie VI. Pie VII en fut évêque : patrie de saint Pierre Chrysologue. Combat mémorable entre les Français et les Autrich. en 1797. A 7 l. S. E. de Bologne. Lat. N. 44. 22. l. E. 9. 30.

IMONT, *Vezelize*, Meurthe (Lorraine).

IMONVILLE, *Briey*, Moselle (Barrois).

—. Voy. YMONVILLE.

IMOSKI, territ. montagn. de la Dalmatie Autrich., chât., près de la Bosnie. A 16 l. de Spalatro.

IMOVI, v. de l'île de Niphon (Japon).

IMPDEN. Voy. WOLVERTEM.

IMPDE, c. de la prov. de la Flandre or. (Belg.), à 1 l. et q. d'Alost, et 2 l. et q. de Termonde. 709 h.

IMPÉRIALE, *Imperialis*, v. du Chili (Amér. mérid.), dans un pays charmant, sur un rocher baigné par la riv. de Cauten; à 4 l. E. de la mer Pacif. Fondée par Baldivia en 1551; d'abord riche et floriss., ruinée par les Indiens, n'est plus auj. qu'un misér. vill. Lat. S. 38. 42. l. O. 75. 40. — Pet. riv. des ét. de Sardaigne; emb. dans la mer près d'Onéglia.

IMPHY, *Nevers*, Nièvre (Nivernais). Forges, laminoir.

IMUNCINA, gr. riv. du Paraguay (Amér. mérid.); emb. à la Parana. Lat. S. 12. 40.

INABA ou INAKA, v. du Japon, dans l'île de Niphon; à 53 l. O. de Méaco.

* INACHIE, la *Morée*, du nom d'Inachus, fondateur de l'antique roy. d'Argos.

* INACHUS, riv. princip. de l'Argolide; passait à Argos, embouch. au golfe Argolique; auj. le *Petri*.

INACONDO, v. forte du Carnate (Ind.), sur une émin. Lat. N. 16. 1. l. E. 77. 11.

INAGUE, deux pet. îles au N. de Saint-Domingue. Pointe O. de la gr. : lat. N. 21. l. O. 76. 0. 50.; pointe E. de la pet., lat. N. 21. l. O. 75. 15.

* INALPINS, peuples des Alpes.

* INARIMÉ. Voy. ÆNARIA.

INAUMONT, *Rethel*, Ardennes (Champagne).

INBALSKOI-NOVIMSKOI, v. de la Russie Asiat., sur l'Yenisei, au gouv. de Tobolsk. — *Verschnei*, autre dans le même gouv.; à 98 l. de Turuchansk.

INCA, b. de l'île Majorque : 900 habit. A 7 l. de Palma.

INCARVILLE, *Louviers*, Eure (Norm.). Fabr. de machines à filer le coton.

INCASSAN, pet. contrée sur la Côte-d'Or de Guinée (Afr.). Les Brandebourgeois y avaient des habitat.

INCENADA-DE-BARRAGAN, v. peu consid. de l'Amér. mér., au confl. du Barragan et de la Plata.

INCERNOU, *St.-Afrique*, Aveiron (Rouergue).

INCHELIN, *Rosny-sur-Seine*, Seine-et-Oise (Ile-de-France).

INCHEVILLE, *Eu*, Seine-Infér. (Normandie).

INCHY, *Cambrai* (*Nord*), Pas-de-Calais (Artois). — Beaumont, *le Cateau*, Nord (Cambrésis).

INCISA, pet. v. du Piémont, sur le Belbo : 3,000 hab. A 5 l. S. E. d'Asti. — Autre du gr.-d. de Toscane, sur l'Arno; à 5 l. S. E. de Florence.

INCOURT, c. de la pr. de Brabant (Belg.), à 1 l. et quart de Jodoigne, et 6 l. et demie de Nivelles. 717 hab.

INCOURT, *Hesdin*, Pas-de-Calais (Artois).

* INCULISMA, Angoulême.

INCUSU, vill. du Congo (Afrique).

INDAL, riv. de Suède; so. aux conf. de la Norwège, trav. la prov. de Medelpad; emb. au go. de Bothnie à Sundwal. — V. de Suède, sur la riv. du même nom; à 6 l. O. N. O. de Sundswal.

Digitized by Google

* **INDAPRATÉENS**, pp. en-deçà du Gange, voisins des Aminaches et des Ibéringes.

INDE (l'), fleuve. Voy. INDUS.

* **INDE**, nom de diverses contrées. — *Propre*, les bords de l'Indus, qui lui donnait son nom; étendue depuis au-delà du Gange, et divisée en *Citérieure* et *Ultérieure*, en-deçà et au-delà du fl. : la prem. bornée N. par l'Imaüs, S. par l'Océ., E. par le Gange, O. par les Paropamisades, l'Arachosie et la Gédrosie; renfermait toute la presqu'île en-deçà du Gange : l'Ultérieure, encore moins connue que la Citérieure, était bornée O. par le Gange, N. par la Scythie et la Sérique, E. par le pays des Sines, S. par l'Océan. Pays très-fert., abond. en mines précieuses, habité par des pp. puissants; auj. l'*Indostan*, avec une part. du *Thibet* et du *Cabulistan*. — L'Éthiopie orient.; habit. unis aux Indiens dans les armées de Darius et de Xerxès : occid., au S. et à l'O. de l'Égypte; hab. à peau noire, cheveux crépus; ils abandonnèrent l'Inde propre pour passer en Afr. et en Éthiopie, d'où ils chassèrent les Égyptiens. — Nom de toutes les nations lointaines, peu connues et à peau brune.

INDEA, v. de l'Yamina, dans la part. occ. de l'Afr., sur une riv. du même nom.

INDEN-HOTUN, v. de la Tartarie Chinoise, cap. des Tartares-Mantchéous; à 170 l. E. N. E. de Pékin.

INDEPURA, v. sur la côte occ. de l'île de Sumatra, dans l'Oc. Indien; à 36 l. S. O. d'Andragiri. Comm. de poivre.

INDERABIA, pet. île à l'entrée du go. Persique. Lat. N. 26. 40.

INDERGERI, riv. de l'île de Sumatra.

INDERSKAIA, v. de la Russie As., sur l'Oural; à 30 l. N. de Gurer.

INDERSKOÏ, lac salé du gouv. d'Ufa (Russie As.), à 2 l. du Jaik, 19 l. de circonf.; éblouissant, vu des mont. d'alentour; sel excell.; auprès rochers de gypse.

INDES (mer des). Voy. INDIEN (océan).

INDES OCCIDENTALES. Voy. ANTILLES.

INDES ORIENTALES. On appelle ainsi l'immense région sit. au S. de la Tartarie, entre la Perse et la Chine, y compris les îles de la mer des Indes : Bornéo, Sumatra, Ceylan, Java, les Maldives, les Célèbes, les Moluques, les Philipines, etc. Outre cette région, l'Indostan comprend l'empire Birman (Voy. AVA), les roy. de Siam, de Cochinchine, de Tunquin, du Thibet, du Japon et la presqu'île de Malaca. Voy. ces mots.

INDEVILLERS, *St.-Hippolyte-sur-le-Doubs*, Doubs (Fr.-Comté).

INDGEH, v. d'Anatolie (Turq. As.); à 5 l. S. O. de Césarée. — Autre à 16 l. S. O. d'Angara.

INDGIR-HIMAN (l'anc. *Ægos-Potamos*), riv. de la Turq. d'Eur., dans la presqu'île de Gallipoli, emb. au détroit des Dardanelles.

* **INDIACUM**, St.-Flour.

INDIAN-OLD-TOWN, v. du Mayne (Etats-Unis), dans une île du Penobscot : env. 100 fam. d'Indiens-Penobscots.

INDIAN-TOWN, b. de la Caroline du Nord (Et.-Unis); à 13 l. d'Edenton. — Autre dans le Maryland, sur le Choptank; à 1 l. S. O. de Newmarket.

INDIANA, l'un des Etats-Unis de l'Amérique septent., borné au N. par le lac Michigan, au S. et au S.-E. par le fleuve de l'Ohio, et à l'O. par la Wabash. Il s'étend dans une superficie de 4,700 l. Cet Etat, l'un des plus beaux et des plus fertiles des Etats-Unis, est arrosé par de nombreuses riv. dont les principales sont l'Ohio et la Wabash, qui y reçoivent toutes deux plusieurs affluents dont les plus remarquables sont le White-River, le Big-Blue-River et le White-Water; ensuite par le Stix, le St.-Joseph et le Theakike. L'air est sain; le sol très-productif en blé, maïs, seigle, avoine, pommes de terre, légumes divers, tabac, chanvre et coton dont la culture est une des dernières introduites dans ce pays. Les forêts offrent des bois de toutes les espèces, principalement sur les bords de l'Ohio; les immenses prairies, couvertes d'herbages de 7 et 8 pieds de haut, sont variées par des bouquets de bois, des arbustes, des arbres de haute-futaie et des arbres fruitiers. Les lacs sont nombreux surtout dans le nord. Les bestiaux sont consommés dans l'intérieur de l'État. L'industrie produit seulement les objets les plus nécessaires; le commerce, beaucoup moins actif qu'il l'a été, est encore quelque peu florissant à Natchez et à la Nouv.-Orléans, sous le rapport de la quincaillerie, du vin, des livres, du papier et des denrées coloniales que ces v. importent dans l'Etat. Les bateaux à vapeur contribuent à faire revivre le commerce. Plusieurs salines sont établies sur les bords de la Salina-Creek et de la Wabash. Cet État comprend à lui seul 53 comtés et 218,000 hab. Le gouv. est électif; et le pouvoir exécutif est confié à un gouverneur et à un sous-gouverneur élus tous les 3 ans par le peuple. Chef-l., Indianopolis. — *Autre*, comm., État de Pensylvanie, comté d'Alleghany. 1,200 h. — *Autre*, bourg et chef-l. de comté, État de Pensylvanie, 15 l. E.-N.-E. de Pittsburg. 340 h., et 8,890 pour le comté.

INDIANOPOLIS, v. des États-Unis, chef-l. de l'État d'Indiana et du comté de Marion, 165 l. O. de Washington.

* **INDIBILIS**, v. d'Esp., chez les Ilercaones, au S. de l'emb. de l'Ebre. Amilcar et Magon y furent battus par les deux Scipions : auj. le b. de *Xert* (roy. de Valence.

INDIEN (Océan), nommé aussi mer des Indes; il baigne l'Asie au nord, l'Afrique à l'O., et rejoint de ce côté l'Océan atlantique; à l'E. il baigne la Nouv.-Hollande et les îles de la Sonde, et rejoint le Grand-Océan; au S. il s'unit à l'Océan glacial antarctique. Cette vaste mer a du N. au S. 2,400 l.; sa largeur de l'E. à l'O. est de 2,200 l. depuis le cap de Bonne-Espérance jusqu'à la terre de Diémen, et de 1,200 seulement depuis la côte de Java jusqu'à celle de Sumatra. Deux grandes presqu'îles de l'Asie s'avancent dans cette mer, l'Arabie et l'Hindoustan. Ses principaux enfoncements sont, sur les côtes de la première, les golfes Persique et Arabique; sur la côte E. de l'Hindoustan, ceux de Kotch et de Cambaye; sur la côte S.-E., le golfe de Manar et le détroit de Palk qui séparent l'Hindoustan de l'île de Ceylan; entre l'Hindoustan, la Birmanie et la presqu'île Malaya, le grand golfe du Bengale; sur la côte de Birmanie, le golfe de Martaban; entre la presqu'île de Malaya et l'île Sumatra, le détroit de Malaca ou de Malaya; entre les îles Sumatra et Java, le détroit de la Sonde; et entre la côte S. E. de l'Afrique et l'île Madagascar, le canal de Mozambique. On compte parmi les îles les plus considérables : Socotra, les Séchelles, Comoro, les îles de Bourbon et de France, et la grande île Madagascar sur la côte africaine; dans les îles de la Sonde, celles de Java et de Sumatra; près de la côte de Birmanie, les îles Mergui, Nicobar et Andaman : sur la côte S.-E. de l'Hindoustan, l'île de Ceylan; plus au S. encore, les Laquedives et les Maldives. Les grands fleuves que reçoit l'Océan indien sont : le Zambèze, en Afrique; et en Asie, le Gange, le Brahmapoutre, l'Irrawaddy, le Godavery qui ont leur embouch. au golfe du Bengale; le Sind ou Indus qui se jette dans la mer des Indes au golfe d'Oman, et le Tigre ou Euphrate qui y débouche au golfe Persique. Les vents les plus constants de cette mer sont les vents alisés;

Digitized by Google

les moussons y règnent pendant 6 mois. Le tropique du Capricorne partage cette mer en deux grandes parties, l'Océan indien équinoxial qui s'étend au N. du tropique, et l'Océan indien austral qui s'étend au S. du même tropique.

INDIENS, INDOUS OU JENTOUS. On donne le nom d'*Indiens* aux indigènes de l'Amérique; mais il convient plus particulièrement aux *Indous* ou *Jentous*, un des peuples les plus anciens de l'Asie. Subjugués par les Tartares, ces derniers conservèrent, au milieu du mahométisme, leur culte, leurs usages et leurs lois. Leur physionomie est très-variée. Dans le N., ils sont basanés et ont des cheveux tirant sur le blond; dans la part. mérid., au contraire, ils sont entièrem. ou presque noirs, sans avoir toutefois ni les cheveux crépus, ni les traits des nègres. Dès qu'un enfant naît parmi eux, il est plongé dans l'eau, et l'on fait mainte aspersion pour purifier le lieu où la femme a enfanté. Un tapis sert de berceau au nouveau-né; le sein de sa mère lui fournit sa seule nourriture. Ce n'est qu'à six mois qu'on commence à lui donner du riz et du sucre. L'enfant, en se roulant à terre, sent ses forces qui se développent; il apprend lui-même à se tenir sur ses jambes. On n'oint d'huile que les enfants qui doivent être exposés aux ardeurs du soleil; c'est pourquoi les gens aisés ont le teint beaucoup plus blanc que le peuple. La religion, dont les prem. préceptes ont rapport à la santé et à la propreté du corps, contribue à l'éclat de la peau, tout en faisant croire aux Indous que les ablutions de la chair servent à purifier l'âme. Cette croyance, que les eaux du Gange, du Kistna et de l'Indus ont la vertu de purifier toute souillure, fut sans doute insinuée par un sage législateur, afin d'engager le pp. à ne pas émigrer dans un pays lointain, où il serait privé d'un secours si salutaire à la conscience. On marie les enfants dès l'âge de dix ou onze ans. Le choix des parents fait ordinairem. le mariage, et ils s'aiment par l'habitude plutôt que par inclination. L'Indou est naturellem. porté à l'oisiveté; le repos est pour lui la plus gr. jouissance. Sa nourrit. est simple, et il se plaît à la partager avec le premier étranger qu'il rencontre, sans cependant manger avec lui. Sa maison est très-propre, sans objet de luxe; il en sort touj. pour cracher, et il n'y entre qu'en ôtant ses pantoufles. Le plus grand luxe de la nat. consiste dans l'usage des épices et des parfums les plus recherchés, dans la magnificence des palais, bains, temples, idoles et harems. Ils ont en horreur les cochons; la vue d'une truie les fait frissonner. Ils se servent de bœufs pour battre le blé et le riz. Les Indous sont divisés en 3 gr. sectes, savoir : 1. les adorateurs de Triad, de Brahma, de Wischnou et de Siva; 2. les sectateurs de Boudh, divinité incarnée qui leur défend de tuer aucun animal; 3 les Jains, ou disciples de Pariswanath, qui n'est autre qu'un saint déifié. Le prem. de ces sectes se divise en 4 gr. castes, savoir : celle des *Brames* ou prêtres de Brahma, qui a seule le privilége d'exercer le sacerdoce; celle des *Rajas* ou militaires, qui cependant embrassent souvent d'autres professions; celle des *Vaisys* ou *Banians*, marchands; et enfin celle des *Soudras* ou ouvriers, qui sont obligés de servir, et ne peuvent s'élever à aucun rang supérieur. Ces castes ne s'allient point entre elles; elles ont droit de vie et de mort sur leurs membres; et l'infamie d'un de leurs co-réligionnaires, rejaillissant sur toute la communauté, elles punissent toute action honteuse en chassant de la caste, et nécessairem. de toutes les autres, celui qui s'en est rendu coupable. Il perd ses parents, ses amis et même sa femme et ses enfants, et il ne lui reste plus qu'à se réfugier parmi les Européens qu'il a en horreur. Le meurtre d'un homme et celui d'une vache sont également punis de mort; mais le criminel doit périr par l'épée : car, si son sang ne coule pas, il emporte ses souillures dans l'autre monde. Il est encore parmi les Indous une classe d'hommes appelés *Parias* ou *Harris*, que l'on n'emploie qu'aux offices les plus bas et qui sont exclus des villes et des temples. Quand quelqu'un a rendu le dernier soupir, on fait, ainsi qu'à sa naissance, des aspersions d'eau lustrale sur sa maison; on l'enterre, s'il est de la secte de Siva; on le brûle, s'il est de celle de Wischnou. Ils croient à la métempsycose, sont polygames, et d'après une de leurs coutumes, les veuves montent sur le bûcher à la mort de leurs maris. Le suicide et l'infanticide sont aussi des vertus : la charité les porte à exposer leurs malades sur le bord des riv., jusqu'à ce que la mort s'en suive. Superstitieux à l'excès, ils entreprennent de fréq. pèlerin. et s'imposent de rigoureuses pénitences. Leurs amusements consistent en processions religieuses, et en danses dont quelques-unes sont très-voluptueuses. Voy. INDOSTAN. — d'*Amérique* (les); le teint de ceux-ci est d'un brun plus ou moins rougeâtre, selon les lat.; ils n'ont point de barbe, et leurs cheveux, à peu près semblables au crin des chevaux, sont longs, noirs, déliés et rarement crépus. Ils sont, pour la plupart, grands, bien faits, agiles, robustes et industrieux, mais fourbes et vindicatifs. Telle est leur cruauté envers leurs ennemis, qu'après le combat, ils massacrent de sang froid leurs prisonniers, auxquels ils enlèvent ordinairement le crâne. Les chevelures des morts ornent les huttes des vainqueurs. Plusieurs sont anthropophages. Néanmoins ceux qui ont quelque commerce avec les Européens se sont un peu humanisés. Leurs armes ordinaires sont l'arc, la flèche et une espèce de massue. Plus. ont remplacé ces armes par un fusil dont ils se servent avec adresse, et un couteau à l'Européenne, qu'ils suspendent à leur ceinture, à côté d'un sac à mettre du tabac. Ils ont l'habitude de se peindre le corps de différentes couleurs, soit qu'ils se disposent au combat ou à la danse : le plus grand nombre portent des vêtements de plumes et de peaux d'animaux. Chez eux l'âge seul assigne les rangs, et, quoique sans lois écrites, ils ont des usages et des coutumes dont ils ne s'écartent jamais. Presque tous idolâtres, ils ne laissent pas d'attribuer leur existence à un esprit supérieur, grand et bienfaisant, qu'ils doivent se rendre favorable par de bonnes actions. Leurs femmes ne manquent pas d'agréments : elles sont ordinairement chargées des soins du ménage, de l'éducation des enfants et de la culture des terres : l'homme bâtit la cabane, et partage son temps entre la chasse et la pêche. Des espèces de jongleurs leur tiennent lieu de médecins; ils ont un grand respect pour la vieillesse, et observent, dans leurs funérailles, les cérémonies convenables [1].

[1] Les peuples désignés sous le nom générique d'Indiens occupent un territoire immense. De là une grande variété dans le climat, dans les mœurs, dans les croyances de ces peuples. Quelques-uns, retirés au fond des forêts, fuient devant la civilisation à laquelle ils préfèrent leur indépendance. D'autres, soumis par les Européens, ne se sont pliés qu'à regret à de nouvelles croyances, à de nouveaux usages; leurs mœurs sont un mélange de vieilles traditions et d'importations européennes; d'autres enfin ont adopté toutes les formes, les usages et les arts de

Digitized by Google

* **INDIGÈTES**, pet. pp. d'Espag., près des Pyrén., auj. dans le N. E. de la *Catalogne*.

INDIGIRKA, riv. de la Russie As., à l'E. de la Léna; emb. à la mer Glaciale. — Vill. de Sibérie, à 185 l. N. d'Ochotsk, sur la riv. du même nom.

* **INDIGISTES** (les), hab. de la part. de la *Catalogne* où est Roses (Esp.).

INDION, v. de Perse, dans le Khorasan.

INDORE, v. du Bérar (Ind.). — Autre dans le Malwah (Ind.).

INDOS, v. du Bengale, dans le distr. de Bissampore.

* **INDO-SCYTHIA**, gr. contrée de l'Inde, à l'E. de l'emb. de l'Indus; sablonn. et stér. : auj. la partie mér. du pays des *Sheiks* (Ind.).

INDOSTAN OU HINDOSTAN, *India*, vaste rég. de l'Asie, comprenant tous les pays sit. entre les 63. et 94. de l. E., et renfermant dans sa plus gr. largeur, depuis le Cachemire jusqu'au cap Comorin, environ 27 degr. de lat. Il se compose de deux gr. presqu'îles au-delà et en-deçà du Gange, et comprend égalem. plus. grandes îles, dont les principales sont celles de Ceylan, les Maldives, Sumatra, Java, Bornéo, les Célèbes, les Moluques, les Philippines et les Marianes. A la mort d'Aurengzeb, en 1707, l'Ind. contenait les provinces suivantes, qui toutes ont conservé les mêmes noms et la même circonscription territoriale :

Adjémir,	Circars (les),	Malabar,
Adoni,	Cochin,	Malwah,
Agra,	Coimbetour,	Moultan,
Allahabad,	Concan,	Mysore,
Assam,	Cuddapah,	Népaul,
Bahar,	Cutch,	Orissa,
Bednore,	Delhi,	Oude,
Bengale,	Dindigul,	Serinagur,
Bérar,	Dowlatabad *ou* Aurungabad,	Sinde,
Boutan,	Guzerate,	Tinnavelly,
Caboul,	Khandeish,	Travancore,
Cachemire,	Lahore *ou* Punjah,	Visapour, Visiapore ou Béjapore.
Canara,	Madura,	
Candahar,		
Carnate,		

Ses principales rivières sont : l'Indus, la Jumna, le Gange, la Goggrah, la Brahma-Poutra, la Soane, la Nerbuddah, la Puddar, la Tapti, le Godavery, le Kistna, et la Mahanuddah. Les seules montagnes élevées de l'Ind. sont l'Himaleh, les Gattes et la chaîne qui sépare le Bengale de l'Ava. L'air y est pur et sain, tempéré au N., mais très-chaud au S. Les saisons et le climat y varient singulièrement, moins en raison de la lat. que de la différ. des lieux. Il règne cepend. une certaine uniformité de températ. dans ces vastes régions. En général on y éprouve de gr. chaleurs, auxquelles de violents orages apportent quelques interruptions. La saison des pluies a lieu depuis juin jusqu'en sept. : les derniers mois de l'année sont agr.; mais il règne en janvier et février des brouillards épais et très-malsains. L'obstacle que les vents éprouvent à la haut. des Gattes, produit le phénomène qu'on appelle *moussons*, et qui est cause que l'on éprouve dans le même temps, sur la côte de Coromandel, une saison opposée à celle de la côte de Malabar. La saison des pluies a lieu sur la prem. dans la mousson du N. E., et sur la côte de Malabar dans celle du N. O.; la sécheresse y règne dans les mois de mars, avril, mai et juin. Les vastes plaines de l'Ind. sont fertilisées par un gr. nombre de riv. et de ruisseaux, et coupées par quelq. rangs de mont. peu élevées. Les pluies périodiq., les inondat. des riv. et les fortes chaleurs y produisent un luxe de végétation presque inconnu sur le reste du globe. Le riz y croît en abond.; on y cultive beaucoup de maïs, de coton, d'indigo, d'arec et de bétel. Les animaux y sont d'autant plus nombreux que la relig. de la plus gr. part. des Indiens leur défend d'en tuer aucun. Il y a beauc. d'éléphants, de tigres et de singes. Les manufact. de l'Ind. consistent principalement en mousselines et toiles de coton. La peinture y est dans l'enfance; et la beauté des couleurs des mousselines peintes et des calicots est plutôt due à la nature qu'à l'art. La sculpture n'y est guère plus avancée; elle pèche égalem. par le dessin et l'exécution : néanm. l'architect. des temples ou pagodes offre une certaine majesté. Les outils employés dans les arts mécaniques sont imparfaits et peu nombreux. Les habitat. et les vêtements des indigènes sont d'une extrême simplicité. Leurs maisons, qui n'ont qu'un rez-de-chaussée autour d'une cour, sont entourées d'une galerie soutenue par de légères colonnes de bois; elles sont construites en terre ou en briques couvertes de mortier, et quelquefois d'un excell. ciment : elles n'ont point de fenêtres, mais seulem. quelq. petites ouvertures. Les Européens exportent de l'Ind. des mousselines, des toiles de coton, des épices, des diamants, etc. Les monnaies qui y sont en usage, sont : *Or*, la roupie du Mogol, val. 38 fr. 72 c.; demi, 19 fr. 36 c.; quart, 9 fr. 68 c.; pagode au croissant, 9 fr. 46 cent.; pagode à l'étoile, 9 fr. 35 c.; ducat de la Compagnie holl., 11 fr. 62 c.; demi 5 fr. 81 c. *Arg.*, roupie du Mogol, 2 fr. 42 c.; roupie de Madras, 2 fr. 40 c.; celle d'Arcate, 2 fr. 36 c.; celle de Pondichéry, 2 fr. 42 c.; double fanon des Indes, 0 fr. 63 c.; fanon, 0 fr. 31 c. 50 cent.; pièce de la Comp. holl., 2 fr. 40 cent. On porte à 100 millions le nombre des Gentous répandus dans l'Ind. (Voy. INDIENS). Les Mahométans ou Maures de l'Ind., qui forment peut-être un huitième de la pop., sont d'extract. persane, arabe, turq., etc. Ce fut en 710 que, sous la conduite du calife Valid, ils pénétrèrent dans l'Inde, et fondèrent des colonies, dont les descendants se nomment *Tytans;* mais leur empire fut détruit par Tamerlan qui fonda le gouvernem. Mogol. Ils comptent pour le moins autant de saints que les catholiques. Vient ensuite la classe des Sheiks, dont la religion est un déisme pur. Les Parsis, ou sectateurs de Zoroastre, sont un pp. actif et industrieux. On trouve aussi dans l'Ind. des chrétiens, des juifs, des Chinois, des Afric., des Européens, etc. On y parle une gr. variété de langages différ. Le persan est

---

leurs vainqueurs. L'article ci-dessus ne décrit que ceux qui ont conservé leur physionomie primitive. Du reste les principales de ces peuplades ayant un article spécial dans le dictionnaire, nous y renvoyons nos lecteurs qui trouveront un aide à leurs recherches dans la nomenclature des peuples Indiens. Ce sont, dans l'Amérique septentrionale : les Esquimaux, Knistinaux, Chipeouays, Algonquins, Iroquois ou 6 nations, Serpents, Sioux, Têtes-Plates, Clatsops, Missouris, Mandanes, Panis, Kansas, Osages, Delawares, Natchez, Chactas, Cherokis, Creeks, Illinois, Astèques, Apaches, Nabajoas, Nanachas, et les Mosquites ou Moscos. Dans l'Amérique méridionale : les Galibis, Maynas, Omaguas, Maypoures, Yarures, Guajiros, Guajaribes, Caraïbes, Macas, Otomaques, Quixos, Tamanaques, Chuncos, Piros, Chirenes, Moxos, Chiquitos, Abipons, Guaranis, Pueleches, Guaïcouros, Araucaniens, Tapouyas ou Toupis, Topinambous ou Tupinamba, Botocoudys, Marjats, Puris, Potivars et les Patagons.

Digitized by Google

en usage parmi les prem. classes de la société. L'indostan, qui est un mélange de ce dern. et de la langue du pays, y est généralement répandu. Le sanscrit est la langue sacrée et celle des savants Indous. Les Mahomét. parlent arabe. Depuis la défaite et la mort de Tippoo-sultan, et surtout depuis leurs victoires en 1818, sur les Mahrattes et les Pindarées, les Angl. possèdent la plus grande partie de l'Ind. or., et ont pour tribut. presque tous les pet. princes de cette contrée. Les Franç., les Portugais, les Holland. et les Danois y ont aussi quelques petits établissements. Les Indigènes appellent leur pays *Barata*, du nom d'un de leurs anc. souverains, ou *Djumkoudis*, c.-à-d. terre habitée.

INDRAPOUR, distr. sur la côte S. O. de l'île de Sumatra, entre les 2. et 3 de lat. S.; avec une v. et une riv. du même nom.

INDRE (l'), *Inger*, riv. de Fr.; so. dans le Berry, au vill. de St.-Pierre-la-Marche (Creuse), arrose la Touraine, emb. dans la Loire, à 5 l. au-dessus de Saumur : navig. depuis Châtillon.

INDRE, dép. de la Fr., qui tire son nom de la riv. principale qui le traverse. Formé de la partie occid. de l'anc. prov. de Berry, et d'une portion de l'Orléanais et de la Marche. Situé entre 46° 21′ et 47° 16′ de lat. N. et entre 0° 8′ et 1° 27′ de long. O. Il est borné au N. par le dép. de Loir-et-Cher, à l'E. par celui du Cher, au S. par ceux de la Creuse et de la Vienne, et au N. O. par celui d'Indre-et-Loire; sa superficie est de 352 l. c. Le climat de ce dép. est généralement doux et tempéré; cependant au N.-E. on éprouve des froids souvent assez vifs à cause du voisinage des montagnes, et le S.-O. est sujet à une température variable, humide et malsaine. Les riv. sont la Creuse, l'Indre, le Cher, l'Angelin, le Fouson, l'Arnon qui le traversent, la Glaise, le Modon qui y ont leurs sources, et un grand nombre d'autres moins considérables qui y ont tout leur cours. Son territoire présente presque partout des plaines coupées de coteaux d'une pente douce, au pied desquels coulent une multitude de riv. et de ruisseaux. Il se divise en 3 parties distinctes, dites pays de Boischaud, pays de Champagne et pays de Brenne : le 1er est boisé, le 2e uni et découvert, le 3e humide et marécageux. Le sol, généralement sablonneux et graveleux, est cependant propre à la culture des céréales; les coteaux produisent des vins médiocres; les prairies n'ont pas assez d'étendue pour faire des pâturages, mais le foin qu'elles donnent est de bonne qualité. Le bétail et surtout les bêtes à laine sont d'un grand rapport et une source principale de richesse pour le cultivateur. Le sol offre des terres sablonneuses cultivées par des bœufs et des chevaux. Récoltes plus que suffisantes; forêts de chênes, ormes, hêtres et châtaigniers, d'une étendue de 103,163 hect.; l'orme est recherché pour l'ébénisterie; on récolte toutes espèces de céréales, des vins médiocres, des fruits, des cerises renommées, du chanvre, lin; mines de fer, pierres de taille et lithographiques, meulières, silex, marbre, granit; chevaux de petite taille, ânes, mulets, grand nombre de bêtes à cornes et à laine, chèvres et porcs, gibier et volaille, poissons variés. Les articles les plus importants de l'industrie sont les draps, toiles, bonneterie, poterie, porcelaine, laine filée, papier, parchemin; il y a des brasseries, tanneries, et des forges. Le commerce exporte des grains, bestiaux, moutons gras, chevaux et mulets, volailles, fer, etc.; et importe des eaux-de-vie, savons, sels, huiles, épicerie, coton, étoffes diverses et chapeaux. Diocèse et cour royale de Bourges; 21e div. milit.; 8e arrond. forest.; trois députés à la législat.; rev. territorial. 9,944,000 fr. Ce département est divisé en 4 arr. :

Le Blanc.	56,614 h.
Châteauroux, ch.-l.	90,545
La Châtre.	52,497
Issoudun.	45,633
Pop. totale.	245,289

23 cant. et 278 communes.

INDRE (Basse), *Nantes*, Loire-Infér. (Bret.) : 1,600 hab. Construct. de vaisseaux.

— (Haute), *Nantes*, Loire-Infér. (Bretagne).

INDRE-ET-LOIRE, dép. de la Fr., qui tire son nom d'une des rivières principales qui y terminent leur cours dans la Loire, fleuve qui le traverse; formé de l'anc. prov. de Touraine, et d'une partie de l'Orléanais, du Poitou, et de l'Anjou; situé entre 46° 43′ et 47° 42′ de lat. N. et entre 1° 29′ et 2° 45′ de long. O. Il est borné au N.-E. par le dép. de Loir-et-Cher, au S.-E. par celui de l'Indre, au S.-O. par celui de Maine-et-Loire, et au N.-O. par celui de la Sarthe; sa superficie est de 373 l. c. La douceur de la température dont jouit ce dép., la beauté de son ciel, la pureté de l'air qu'on y respire, l'agréable variété de son sol, en font un séjour délicieux, et ont valu à cette contrée le surnom justement mérité de *Jardin de la France*. On n'y rencontre point de montagnes, mais d'admirables coteaux qui bordent les grandes rivières. La Loire, le Cher, l'Indre, la Creuse et la Vienne y arrosent et vivifient de belles plaines et de riantes prairies : les coteaux qui règnent le long de la Loire et du Cher sont couverts de vignes qui donnent de très-bons vins rouges et blancs; mais l'intérieur présente de grandes étendues de landes et de terres incultes, 72,930 hect. de forêts. Le sol est crayeux, et cultivé partie avec des chevaux, partie à la houe et à la bêche; les récoltes sont insuffisantes; forêts d'ormes, frênes, châtaigniers, vignes; récoltes de toutes les céréales, maïs, millet, fruits délicieux : les prunes de Ste.-Catherine y ont une grande réputation; amandes, châtaignes, noix dont on fait de l'huile; vins de bonne qualité; lin, chanvre, réglisse, anis, coriandre, angélique, sénegrin, mûriers, pépinières d'arbres fruitiers, belles prairies; mines de fer, pierres meulières, pierres lithographiques, albâtre non exploité, marne, terre à pipe, terre à poterie, craie, sable siliceux, immense banc de coquilles pétrifiées, connues sous le nom de falun, que l'on emploie à l'engrais des terres; chevaux de trait, bêtes à cornes, moutons de petite espèce, mérinos métis, porcs, grand et menu gibier, volailles, abeilles, vers à soie, poissons abondants; manufact. de grosses draperies; fabr. d'étoffes de soie pour meubles et autres, flanelle, velours, padoux, tapis, bonneterie, passementerie, couleurs, pipes, limes, porcelaine, poterie bronzée; filat. de laine et de coton, teintureries, papeteries, verreries, tanneries, raffineries de sucre de betteraves, amidonneries, brasseries, poudreries; le commerce exporte les produits des manufactures, des pruneaux, poires tapées, amandes, vins pour Paris, la Belgique et l'Angleterre; des légumes secs, de la soie, et importe des étoffes de laine et de coton, des laines brunes, de l'épicerie et de la droguerie. Diocèse de Tours; cour royale d'Orléans; 4e div. milit.; 7e arr. forest., 4 députés à la législat. Rev. territorial : 14,978,000 fr. Ce dép. est divisé en 3 arr. :

Chinon.	88,342 h.
Loches.	62,104
Tours (chef-l.).	146,570
Pop. totale. . .	297,016

24 cant. et 311 comm.

Digitized by Google

INDRET, *Nantes*, Loire-Infér. (Bret.). Fonderie de canons ; comm. de bois de constr. pour les vaisseaux.

* **INDUS** ou **SINDUS**, fl. cons. d'Asie, dans la partie occid. de l'Inde, à laq. il donnait son nom ; so. aux monts Emodus, coulait du N. au S., avait un gr. nombre d'affluents, formant eux-mêmes de gr. riv., et se jetait dans l'Océ. par plusieurs emb. ; auj. le *Sind*. — Ou *Idanus*, l'Ain, riv. de France.

INDUS, **NILAB**, **INDE** ou **SIND**, fl. cons. d'Asie ; so. présumée aux mont. de la Tartarie, entre les 38 et 39 de lat. N., passe à Labdack, dans le Thibet, se dirige vers le S. O., coule à travers le Hindou-Koh, entre dans l'Ind. par lat. N. 35., forme un delta comme le Gange, emb. à la mer des Indes, après un cours d'env. 555 l.

* **INDUSTRIA** ou **EODINCOMAGUS**, v. de Ligurie, sur la rive droite du Pô, au S. de Vercellæ ; auj. *Industria*, simple vill. du Piémont, à 1 l. de Turin.

INÉ, *Fougères*, Ille-et-Vilaine (Bretagne).

INEBOLI, *Aboni-Tichos*, v. de l'Anatolie, près du cap Kérempé, sur la mer Noire.

INERVILLE, *Dieppe*, Seine-Infér. (Norm.).

* **INESA**. Voy. ÆTNA.

INESERRHA, vill. d'Afr., dans le Sennaar ; à 4 l. E. de Giesim.

INEUIL, *Lignières*, Cher (Berry).

INFANTADO, v. et contrée de la Nouv.-Castille (Esp.), avec titre de duché.

INFANTES (Villa-Nueva-de-los), v. de la Nouv.-Cast. (Esp.) : 6,000 hab. Territ. stér. et sablonn. A 8 l. O. d'Alcaraz.

INFECTIONADO, bourg de la prov. de Rio-Grande (Brésil) : 1,500 hab. A 16 l. de Villa-Rica.

* **INFLASTE** ou **EUPHRASTE**, contrée occid. de la Sarmatie, où abordèrent les Germains et les Daces.

INFIERNO, une des îles Canaries (Afr.) ; au N. de Lancerote.

INFORNATS (les), *Cordes*, Tarn (Languedoc).

INFOURNAS (les), *Gap*, H.-Alpes (Gapençais).

INFRÉ, *Pont-l'Evêque*, Calvados (Normandie).

INFREVILLE, *Bourgtheroude*, Eure (Norm.)

INFUMA, v. du roy. d'Anta, sur la Côte-d'Or (Afrique).

INGATESTOWN, b. du c. d'Essex (Angl.) : 700 hab. A 9 l. E. de Londres.

* **INGAUNI-LIGURES**, pp. de la Ligurie, sur la côte de Gênes, au territ. d'*Albenga*. Voy. ALBIUM-INGAUNUM.

INGELFINGEN, pet. v. du Wurtemberg (Allem.) ; sur le Kocher : 1,500 hab. A 6 l. N. O. de Hall.

INGELHEIM (Haut). *Ingelheimun*, b. du gr.-d. de Hesse-Darmstadt, sur la Salza ; à 4 l. S. O. de Mayence. Ruines d'un chât. bâti par Charlemagne ; brûlée par les Français en 1689.

INGELMUNSTER, pet. v. de la Flandre occ. (Belg.), à 2 l. 3 q. de Courtrai. 5,965 hab.

* **INGENA**, ensuite **ABRINCATUI**, Avranches.

INGENBRUCK, b. des Etats-Prussiens, près Montjoye : 700 hab. Fabr. de draps. Rég. d'Aix-la-Chapelle.

INGENHEIM, gr. vill. du cerc. bavarois du Rhin, près de Landau : 1,000 habitants.

—, *Saverne*, B.-Rhin (Alsace).

* **INGER**, l'Indre, rivière.

INGERAM, v. des Circars sept. (Ind.). — Pet. île du détr. de Malaca, près de celle de Salengore. Lat. N. 3. 15. l. E. 99. 6.

INGERMANNLAND ou **ISCHERSKAJA-SEMLIA**, gouv. de Russie, au S. du go. de Finlande, du gouv. d'Olonez et du lac Ladoga : superf. 1,616 l. carr., 600,000 hab. Climat froid et humide ; bois, lacs et marais ; grains, lin, chanvre, plantes potagères : mines et carrières de différ. espèces. Divisé en 8 cerc. St.-Pétersbourg, capitale.

INGERSHEIM, *Colmar*, Ht.-Rhin (Alsace) ; sur la Fecht : 1,300 habitants.

INGERSHEIM (Gross *et* Klein), deux vill. du cerc. du Necker (Wurtemberg), à peu de dist. l'un de l'autre : 1,700 habitants.

* **INGEVONS** ou **INGÆVONES**, pp. du N. de l'Eur., regardés comme faisant part. des Germains, dont ils étaient séparés par le go. Vénédique (la *Baltique*) : habitaient la Scandie, ses îles, la Finningie et la Chersonèse Cimbrique. Les Saxons, les Angli, les Cauci, les Varini, etc., étaient des Ingevons.

INGEWEILER, *Saverne*, B.-Rhin (Alsace).

INGHEN, *Aire-sur-la-Lys*, Pas-de-Calais (Artois).

—, *Marquise*, Pas-de-Calais (Artois).

INGIGA, v. du gouv. et à 215 l. N. O. d'Irkoutsk (Sibérie) : 500 hab. Comm. de fourrures et de peaux de rennes : palissades et bastions de bois.

INGLANGE, *Thionville*, Moselle (Lorraine).

INGLETEN, vill. du c. d'York (Angl.) : 1,300 hab. A 7 l. N. E. de Lancaster.

INGLEVERT (St.-), *Marquise*, Pas-de-Calais (Boulonais).

INGLIS, île sur la côte sept. de la Nouv.-Holl. : 5 l. de long, 1 de large. A l'entrée de la baie de Carpentaria.

INGOLSHEIM, *Weissembourg*, B.-Rhin (Alsace).

INGOLSTADT, *Ingolstadium*, jolie v. du cerc. de la Régen (Bav.) ; avec un chât., un collége et un arsenal remarq. : 5,000 hab. Elle avait une forter. que les Franç. ont fait sauter en 1800, et une cél. univ. fondée en 1472, laquelle a été transférée à Landshut. Fabr. de draps : tombeau du comte de Tilly. Sur le Danube ; à 17 l. N. de Munich. Lat. N. 48. 45. l. E. 9. 5.

INGOUVILLE, pet. v. de Normandie (Seine-Infér.), ch.-l. de cant. ; arr. et à un quart de l. N. du *Havre*. 4,200 habit. Manuf. de faïence, fabr. de vitriol et de dentelles, raffin. de sucre ; beau muséum d'hist. natur. Foire de 34 j. le 29 sept., dite la *St.-Michel*. Côte remarquable.

INGOUVILLE, *St.-Vallery-en-Caux*, Seine-Infér. (Normandie).

INGOYGHEM, c. de la pr. de la Flandre occ. (Belg.), à 2 l. 1 q. de Courtrai. 2,273 hab.

INGRANDE, *Ingorandis*, pet. v. d'Anjou (Maine-et-Loire), sur la Loire ; bur. de p. 1,600 habit. Anc. baronnie. Verrerie. A 7 l. d'Angers, 83 S. O. de Paris (332 kil.).

INGRANDE, *Le Blanc*, Indre (Poitou).

—, *Bourgueil*, Indre-et-Loire (Touraine).

—, rel. dép., *Châtellerault*, Vienne (Poitou) ; sur la rive droite de la Vienne.

INGRANNE, *Boiscommun*, Loiret (Orléanais).

INGRÉ, *Orléans*, Loiret (Orléanais). Vignoble excellent, sur une montagne.

INGRIE, prov. de la Russie, au fond du go. de Finlande ; conquise par Pierre-le-Grand. Voy. INGERMANNLAND.

* **INGRIONES**, pp. de la Gr.-Germanie, entre le Rhin et les monts Abenow.

INGROWITZ, b. de Moravie ; à 20 l. O. d'Olmutz.

INGUELOUKA, v. de la Tartarie Chinoise.

INGUINIEL, *Hennebon*, Morbihan (Bretagne).

INGWEILER. Voy. ENGWEILER et INGEWEILER.

INHAMBANE, *Inhambanum*, contrée et roy. de la côte or. d'Afr. dans la Cafrerie, au S. de la Sabia et de Sofala. Deux forts portugais pour le comm. de l'ivoire, l'un au cap Corrientes, l'autre à la v. d'Inhambane, laq. est située à l'emb. de la riv. du même nom, qui se jette dans l'Océ. par lat. S. 23. 15. Le roi d'Inhambane se fit baptiser avec toute sa cour, en

Digitized by Google

1560, par les Portugais, à qui il fit connaître le Monomotapa.

INHANPURA, riv. au roy. d'Inhambane (Afr.); emb. dans l'Océan par lat. S. 24. 30.

INHAQUA, pet. v. du roy. de Sofala (Afr.), à l'emb. de la riv. du même nom. Les Portugais y avaient un fort.

INICHI, p. de l'Asie Min., sur la mer Noire; à 33 l. N. de Castamouni.

INIESTA, *Egelesta*, pet. v. de la Nouv.-Cast. (Espagne) : 1,000 hab. Fabr. de grosses étoff. de laine. A 29 l. O. de Valencia.

INIS-OWEN, *Avalonia*, pet. pays du N. de l'Irl., au c. de Londonderry.

INISTIOG, b. du c. de Kilkenny (Irl.), sur la Nore; à 4 l. S. de Gowran.

INJOUX, *Châtillon-de-Michaille*, Ain (Bugey).

INKERMANN, b. de Russie, sur la côte S. O. de la Crimée, près des ruines de l'anc. *Eupatoria*.

INMIN, v. du Quang-Si (Chine), 2e rang.

INN, *Œnus*, riv. consid. du S. de l'Allem.; so. au cant. des Grisons (Suisse), dans les glaciers du Bernina et du Septimer; parcourt l'Engadine, le Tyrol, la Bav. qu'il sépare de l'Autr.; emb. au Danube, entre Passau et Innstadt, après un cours d'env. 105 l. — (Cerc. de l'), un des cerc. de l'emp. d'Autr., renfermant le Tyrol : 202,800 habitants.

INNENHEIM, *Strasbourg*, B.-Rhin (Alsace).

* **INNER NIUM**, Inverness.

INNERSTE, rivière du Hanovre : so. aux mont. du Harz, emb. dans la Leine à Sarstède.

INNICHEN, gros b. du Tyrol, près de la so. de la Drave; à 13 l. N. E. de Brixen. Fam. couvent.

INNIMOND, *Belley*, Ain (Bugey).

INNISHARNON, b. du c. de Corck (Irl.), sur le Brandon; à 2 l. de Kinsale.

* **INNIULADISLAVIA**, Inowladislaw.

INNOCENCE (Ste.-), *Bergerac*, Dordogne (Périgord).

INNOCENTS (les), *St.-Saen*, Seine-Infér. (Norm.).

INNSTADT, *Ænistadium*, *Ænopolis*, *Boiodurum*, pet. v. de Bav., sur l'Inn, qui la sépare de Passau.

INNTHAL (*Vallée de l'Inn*), gr. vallée baignée par l'Inn, dans le c. du Tyrol (Allem.) très-peuplée.

INNWIERTEL, cerc. de la H.-Autr., formé du territ. entre le Danube, l'Inn et la Salza : 200,000 hab. Mont. dans la part. mér., sol fert. au bord des riv., bons pât. Braunau, ch.-l.; résid. des autorités, Ried.

INNYCOTTA, v. de la prov. de Bérar (Ind.), sur la Wurda. Lat. N. 20. 35. l. E. 76. 50.

INOR, *Stenay*, *Meuse* (Lorraine).

INOS, *Séverac* (Aveiron), *Lozère* (Rouergue).

INOWRACKLAW, pet. v. de Prusse, dans la rég. de Bromberg; ch.-l. de cerc. : 2,700 hab. Comm. de laine; mines de nitre. A 44 l. N. O. de Varsovie.

INOWLADISLAW OU WROCLAWSKI, *Inniuladislavia*, gr. v. de Pologne, sur la Vistule; anc. cap. de la Cujavie et résid. de l'évêque de cette prov. Belle cathéd. A 15 l. N. E. de Gnesne.

* **INSANI MONTES**, montagnes dans l'île de Sardaigne.

INSARA, v. du gouvern. et à 25 l. O. N. de Penza (Russie), au confl. de l'Istra et de l'Insara : 3,000 hab. Bâtie par les Strélitz, sous le règne de Pierre I. Mine de fer et fonderie.

INSCHEKEITH, pet. île du g. de Forth (Ecosse), au N. d'Edimbourg. Terrain gras, bons pâturages.

INSCHIGINSKOI, p. et b. du Kamtschatka, sur la mer d'Ochotsk. Lat. N. 63. 45. l. E. 147. 30.

INSHENE, vill. de la H.-Egypt., sur le Nil.

INSING, *Bouzonville*, Moselle (Lorraine).

—, *Puttelange*, id.

INSINGEN, gr. vill. de Bav.; à 2 l. E. de Rothenbourg.

INSKOLKAIA, forter. du gouv. de Kolivan (Russie Asiatique); à 16 l. S. O. de Rusk.

INSMING, *Dieuze*, Meurthe (Lorraine).

INSOS, *Bazas*, Gironde (Bazadois).

INSOKO, v. de la Côte d'Or (Af.); à 33 l. de la mer.

INSPRUCK OU INNSBRUCK, *Pons Œni*, *Veldidena*, v. cap. du Tyrol (emp. d'Autr.), dans un beau vallon, au confl. de la Sill et de l'Inn : 10,000 hab. Siége du gouv., des h cours de justice et des états provinciaux : chât., hôt.-de-ville, opéra, sup. arsenal d'où les Franç. enlevèrent en 1809 les drapeaux qu'ils avaient perdus dans les anc. guerres; univ. supprimée en 1802, et rétablie depuis; séminaire. Fabr. de draps, gants, soieries et cotonnades. A 26 l. S. de Munich. 90 S. O. de Vienne. Lat. N. 47. 15. l. E. 9. 3.

INSTERBOURG, v. de la rég. de Gumbinnen (Prusse), ch.-l. de cerc., avec un chât.; au confl. de l'Inster et de l'Angerapp : 5,300 hab. Grand comm. de blé et de graine de lin; distiller., brasser., salines. A 22 l. E. de Kœnigsberg.

* **INSUBRES, INSUBRII**, pp. de la Gaule Cisalp., qui passa des Gaules en Italie, sous la conduite de Bellovèse, et s'établit dans le pays qui a formé depuis le *Milanais*, après en avoir chassé les Tusci. — pp. de la Gaule, chez les Éduens; habitait le territ. représenté auj. par la part. N. O. du départ. du *Rhône*.

* **INSULA**, Lille, — *Adami*, l'Ile-Adam. — *Arpinas*, Isola. — *Barbara*, Ile-Barbe. — *Batavorum*, Betuve. — *Bochardi*, l'Ile-Bouchard. — *Casarea*, Jersey. — *Dei*, l'Ile-Dieu. — *Dioscoridis*, Socotora. — *Herculis*, Sedinbrera, Jevara. — *Jordanis*, Ile-Jourdain. — *Mercurii*, Tavolara. — *Sancta*, Héligoland.

* **INSULÆ**, Ilhéos, Ils, Ile, Isola, Lille. — *Deorum*, Iles de Bayonne. — *Diomedeæ*, Iles de Tremiti. — *Divites* ou *Fortunatæ*, Canaries. — *Ebudæ*, Ebudes. — *Hesperides*, Iles de Cupidon. — *Stœchades*, Iles d'Hyères.

INSUMA, v. de la pr. de l'Hedsjas (Arabie).

INSWEILER, *Dieuze*, Meurthe (Lorraine).

INTCHEN-OUEI, v. de la Tartar.-Chin.

* **INTEMELII**, pp. sur la côte de la Ligurie, à l'O. de Gênes et près de la Gaule; cap. Albium-Intemelium (*Vintimille*).

* **INTERAMNA**, v. du Picenum, chez les Prætutii; auj. *Teramo* (roy. de Naples). — *Nartes*, v. de l'Ombrie, sur le Nar; patr. de Tacite : auj. *Terni* (d. de Spolète).

* **INTER AMNES**, Antran.

* **INTER AQUAS**, Entraigues.

* **INTERCATIA**, v. d'Esp., chez les Vaccæi, au S. O. de Pallencia; auj. *Santa-Maria-de-Rebilla* (roy. de Léon).

* **INTERCISSA**, v. de l'Ombrie (Italie), sur le Metaurus; auj. *Furlo* (États de l'Église).

* **INTÉRIEURE** (mer). Voy. **ÉTRURIE** (mer d').

INTERLACHEN, vill. et chât. du canton de Berne (Suisse), entre les lacs de Thun et de Brientz; à un quart de l. d'Unterseen.

* **INTER VALLES**, Entrevaux.

INTRA, pet. v. du Piémont, sur le lac Majeur, dans une situat. magnif., vis-à-vis des îles Borromées : 4,500 hab. Blanchisserie, teinturerie. A 12 l. N. de Novare.

INTRAVILLE, *Dieppe*, Seine-Inférieure (Norm.).

INTREVILLE, *Angerville* (*Seine-et-Oise*), Eure-et-Loir (Beauce). Fabrique de bas.

* **INUI CASTRUM**, pet. v. du pays des Rutules (Ita-

Digitized by Google

lie), sur le bord de la mer, entre Ardée et Antium. On y honorait Pan ou Faune, appelé *Inuus* par les Latins.

INVAL, *Aumale* (*Seine-Infér.*), Somme (Picard.).

INVERAMN, b. du c. de Mearn (Ecosse); à 9 l. S. O. d'Aberdéen.

INVERARY, b., ch.-l. du c. d'Argyle (Ecosse), sur le Lochy; à 25 l. d'Edimbourg. Pêche du hareng.

INVERBERVY, b. du c. de Mearn (Ecosse); à 30 l. N. q. E. d'Edimbourg. Un député au parlement.

INVERCHIEL, b. d'Ecosse; c. d'Inverness.

INVERGORDON, vill. du c. de Ross (Ecosse), avec un b. p.; près de Cromarty.

INVERKEITHING, pet. v. du c. de Fife (Ecosse), avec un pet. p. sur la baie de son nom : 1,500 habitants. A 5 l. N. O. d'Edimbourg.

INVERLOCHY, pet. v. d'Ecosse, au c. et à 22 l. S. O. d'Inverness, entre deux lacs : forter. dite le *Fort-Guillaume* (Lochabir).

INVERMORISOU, b. d'Ecosse; c. et à 10 l. S. O. d'Inverness.

INVERNESS, prov. sept. de l'Ecosse, gr., mais des moins peuplées, bornée E. par celle de Murray, S. par celles de Perth et d'Argyle, O. par la mer d'Ecosse, N. par le c. de Ross; divis. en Lochabir, Budenhoc, etc. Les îles de South-Vist et de Nort-Vist en dépendent. Territ. extrêm. escarpé et inégal; hautes mont. formant des vallées étr. et prof. : 78,400 h. Arrosée par la Ness, le Lochy, le Beauly et la Spey. Beauc. de chèvres et de bétail. Mines de fer, roches de cristal. — (*Innernium*), ch.-l. du c. de son nom, avec un p. sur la Ness; anc. cap. des rois Pictes au sixième siècle : 14,000 hab. Collége, théâtre, fabr. de cordages et de toiles à voiles; marché floriss. A 16 l. O. d'Elgin, 45 N. O. d'Edimbourg. Lat. N. 57. 34. l. O. 6. 20.

INVERSNAID, f. du c. de Stirling (Ecosse); à 7 l. N. de Dumblane.

INVERURY ou INVERRARY, gros bourg d'Ecosse, au confl. du Don et de l'Ury; c. et à 6 l. N. O. d'Aberdéen.

INVESTIGATOR'S-GROUP, groupe d'îles, sur la côte mérid. de la Nouv.-Holl.

INVILLE, *Limours*, Seine-et-Oise (Ile-de-Fr).

— la-Guitard, *Pithiviers*, Loiret (Gatinais).

INXENT, *Montreuil-sur-Mer*, Pas-de-Calais (Picardie).

INZINÇAC, *Hennebon*, Morbihan (Bretagne).

IO, *St.-Gaudens*, H.-Gar. (Nébousan).

* **IOBARES.** Voy. JOHANES.

* **IOL.** Voy. CÉSARÉE.

* **IOLAENSES ou IOLENSES**, pp. féroce et pirate, dans les mont. de la Sardaigne.

* **IOLCOS**, v. marit. de Thessalie, sur le go. Pélasgique (de *Volo*), et à l'E. de Phères. Territ. fert. en plantes vénéneuses, employées par les magiciens.

IONA ou ICOLMKILL, une des îles Hébrides, entre l'île de Mull et celle de Tirely : 400 hab. Lieu de sépult. de plusieurs rois d'Écosse, d'Irlande et de Norwège : asyle de Saint-Colomban : ruines nombreuses.

* **IONIA, IONIE**, contrée de l'Asie Min. le long de la mer Egée, sur la côte de Lydie et de Carie; pays charmant, habité par des colonies grecques qui y possédaient douze v. confédérées entre elles à l'instar de celles de l'Eolide. Les principales étaient Milet, Ephèse, Colophon, Lebedus, Smyrne, Erythrée et Clazomène. — Partie du Péloponèse où s'établirent les Ioniens, Pélasges ou Egialéens.

* **IONIENNE** (mer), partie de la Médit. à l'O. de la Grèce et au S. de la mer Adriat.; ainsi appelée, parce qu'elle baignait les côtes du Péloponèse que les Ioniens étaient venus habiter. Elle conserve encore son nom.

IONIENNES (îles). Voy. ÉTATS-UNIS DES ILES IONIENNES.

* **IONOPOLIS**, v. de l'Asie Min., la même que Jonopolis et Aboni-Tichos. *Voy.* ce dernier mot.

IONVILLE, *Abbeville*, Somme (Picardie).

IORON, *Urii Templum*, vill. d'Anatolie, sur le Bosphore, de l'autre côté de Constantinople.

IORT, *Castres*, Tarn (Languedoc).

* **IOS**, pet île de la mer Egée, au S. de Naxos : on y vit long-temps le tombeau d'Homère, qui y mourut. Aujourd'hui *Nio*.

IOUKAGIRES (les), peuplade Sibérienne, dans les mont. où sont les so. de l'Indigirka et de la Kowima : env. 500 familles chrétiennes, vivant de leur chasse ou de leurs rennes.

IOUNAN. Voy. YUNAN.

IOUNOUS (l'anc. *Ida* de Mysie), chaîne de mont. de l'Anatolie, au pays appelé Aidinelli.

IOUSCHIA, *Laodicea Libani*, b. de Syrie, au pi. du Liban, sur l'Oronte; à 14 l. O. d'Alep.

IPAVA, pet. lac du Popayan, Amér. mérid.; remarq. parce qu'il donne naissance à l'Orénoque. Lat. N. 5. 5.

IPERLÉ, pet riv. de la Flandre occ. (Belg.); so. près d'Ypres, emb. dans la mer à Nieuport.

IPHOFEN, pet. v. de Bav., près du Mein : 2,000 h. A 6 l. S. E. de Wurtzbourg.

IPLING, *Sarreguemines*, Moselle (Lorraine).

IPOLY, pet. riv. de Hongrie; emb. au Danube.

IPPÉCOURT, *Clermont-en-Argonne*, Meuse (Champagne).

IPRES. Voy. YPRES.

IPS ou YPS, pet. v. de la B.-Autriche, près du confl. de la riv. du même nom et du Danube; 1,000 hab.

IPSALA, *Cypsella*, v. de la Turq. d'Eur., sur la Marizza. A 17 l. S. d'Andrinople. Mines d'alun.

IPSARA, *Psyra*, pet. île de l'archipel Grec; avec un port et un bourg où l'on voit encore quelques vestiges de l'anc. v.: abondait en vins et en fruits. Totalement ruinée en 1824 par suite de la guerre des Turcs contre les Grecs. A 5 l. N. O. de Scio. Lat. N. 38. 30. l. E. 23. 16. — Vis-à-vis, à l'O, est une pet. île appelée *Anti-Ipsara*.

IPSERA, b. de l'Arménie. Voy. HISPIRATIS.

* **IPSUS**, b. au centre de la Phrygie (*Anatolie*), près de Synnada; célèbre par la sanglante bat. entre les successeurs d'Alexandre, dans laquelle périt Antigone (Av. J.-C. 301). A 15 l. S. de *Kiutaieh*.

IPSWICH, *Usbium*, *Gippevicum*, jol. v. d'Angl., ch.-lieu du c. de Suffolk, avec un bon port : 13,700 hab. Biblioth. publ., beau collége. Comm. de charbon de terre, de drèche et de grains. Cabotage; filature de laine. Patrie du cardinal Wolsey qui l'embellit. Sur l'Orwell; à 7 l. de la mer et 28 N. E. de Londres. Deux députés au parlement. Lat. N. 52. 3. l. O. 1. 11. — Port du Massachusetts (Et.-Unis); à 9 l. N. E. de Boston.

IRACOURBO, riv. de la Guienne (Amériq. mérid.); emb. dans l'Océan. Lat. N. 5. 55. l. O. 56: 47.

IRAK, v. du Massachusetts (Etats-Unis) : 4,500 hab.

IRAK ou IRAK-ADJÉMI, prov. de Perse, la plus considérable et la plus import. de ce roy. (la majeure partie de l'anc. *Médie*); bornée N. par l'Aderbijan, le Ghilan et le Mazandéran; E. par le Korasan et le gr. désert Salé; S. par le Farsistan et le Khusistan, O. par le Kurdistan : chaînes de montag. arides, longues vallées de 4 à 5 l. de largeur, cultivées seulem. autour des villag. Climat sec; été chaud, hiver très-

Digitized by Google

froid. Prod. grains, fruits, melons, chanvre, lin, coton, tabac, safran, etc. Divisée en 5 grands distr. : Ispahan, Téheran, Naen, Mullager, Kermanshaw.

IRAK-ARABI, pachalik turc ou gouv. d'Asie, appelé aussi *Pachalik de Bagdad* (l'anc. *Chaldée* ou *Babylonie*, qui renfermait les villes de Ninive, de Babylone et de Ctésiphon) : 300 l. de long, 220 de large, depuis Merdin jusqu'à l'embouchure du Shutul-Arab à Bassora, et depuis les confins de la Perse jusqu'aux rives du Khabour qui le sépare du pachalik d'Orfa. Riv. princ., le Tigre et l'Euphrate. Fertile en quelques endroits, stérile en d'autres : gouverné par un pacha à trois queues, qui a sous ses ordres 30,000 soldats avec une forte artillerie. V. remarquables : Bagdad, Bassora, Mosul et Merdin.

* **IRA-LAND**, nom de l'Écosse vers la fin du IX• siècle.

IRAN (Forêt d'). *St.-Jean-Pied-de-Port*, Bass.-Pyrénées (Béarn).

IRANCY, *Auxerre*, Yonne (Champ.), sur la Cure. Récolte et comm. de bons vins : patrie de Soufflot, architecte de l'église de Ste.-Geneviève (le Panthéon). Pop. 1,200 hab.

IRARI, riv. de la Guiane portugaise (Amériq. méridionale) ; se jette dans le fleuve des Amazones à son emb.

* **IRASA** ou **ISARA**. Voy. AXYLIS.

IRATI, vill. de la Navarre (Esp.), dans les Pyrén.; avec un petit fort. A l'E. de Roncevaux.

IRAY, *St.-Maurice*, Orne (Perche). Fourneau.

IRAZEIN, *St.-Girons*, Ariège (Comminge).

IRBIT, v. du gouvernement de Perm (Russie), sur l'Irbit, aux frontières de la Sibérie : 3,400 habit. Gr. foire annuelle au mois de janvier, pour la vente des fourrures : forges. — Forteresse de Perse, dans le Kurdistan.

* **IRCA**, Irken.

IRCHONWELZ, c. de la prov. de Hainaut (Belgiq.), à une l. de Chièvres, et 4 l. 3 quarts de Mons. 650 hab.

IREDELL, c. de la Caroline du N. (Etats-Unis), entre ceux de Surry, Rowan et Burke : 11,000 habit. Plaines et mont., sol fertile. Statesville, ch.-l.

IREGUA, pet. riv. de la Nouv.-Castille (Esp.) ; embouchure dans l'Ebre.

IREK, v. du palatinat de Syrmia (Esclav.) : 5,000 hab.

IRELABOU, v. sur la côte de Sumatra.

IRELAND, une des îles Bermudes; établissement anglais.

* **IRENOPOLIS**, aup. **BÉRÉE**. *Voy.* ce mot.—Ville de Babylonie, peu éloignée de Sitace; auj. présumée *Bagdad*.

IREVILLE, *Evreux*, Eure (Normandie).

IREW, v. sur la côte S. E. de l'île de Timor (mer des Indes). Lat. S. 8. 45. l. E. 123. 43.

IREY-LE-SEC, *Montmédy*, Meuse (Lorr.).

— les-Prez, *id.*, id.

* **IRIA**, v. de la Ligurie (Italie), au N. E. de Dertona, sur une petite riv. du même nom. L'empereur Majorien fut assassiné dans les env. Auj. *Woghera*, sur la *Staféra* (dans le Milanais, au S.). — *Flavia*, Padron, Compostelle (Esp.).

IRIBERRY (Bustince), *Saint-Jean-Pied-de-Port*, Basses-Pyrénées (Béarn).

— (St.-Etienne-de-Baigorry), *St.-Jean-Pied-de-Port*, Basses-Pyrénées (Béarn).

IRIEX (St.-). Voy. YRIEX (St.-).

IRIGNY (Iriniacum), *Lyon*, Rhône (Lyonnais).

IRIJU, riv. de la Guiane (Amérique mérid.); emb. dans l'Oc. par lat. N. 6. 58. l. O. 53. 50.

* **IRIS**, fl. du Pont, vers l'O.; emb. au Pont-Euxin, à *Amisus*; auj. le *Jekil-Irmack* (Anatolie). — Partie d'Albion ; hab. crus anthropophages.

IRISHTOWN, vill. dans la baie de Dublin (Irl.), à l'emb. de la Liffey.

IRISSARY, *St.-Palais*, B.-Pyrén. (Béarn) : 1,050 h.

IRITIBA, riv. du Brésil (Amérique mérid.); emb. à l'Oc. Lat. S. 21.

IRKEN. Voy. YARCUND.

IRKOUTSK, **IRKUTSK** ou **IRKUTSKOY**, gouv. de la Russie Asiatique, comprenant toute la partie or. de la Sibérie; s'étend à l'E. de ceux de Tobolsk et de Kolivan, entre la Chine au S., la mer Glaciale au N., jusqu'au détroit qui sépare l'Asie de l'Amérique. Environ 204,716 l. carrées de superficie, quatre provinc. (l'Irkoutsk propre, le Nertschink, l'Iakoutsk et l'Ochotsk). 17 cerc., y compris le Kamtschatka : seulement 375,150 hab., en gr. partie colons, marchands russes et Cosaq. Tribus mongoles au midi; naturels les plus nombreux, les Tongouses, chasseurs, pêcheurs, agriculteurs; près de la mer Glaciale, les Jurakis, tribu samojède; sur la côte orientale, les Iakoutskes et les Koriaks, très-misérables; au N. E., les Tschutchis. Ce gouv. comprend encore les îles Aleutiennes et Kurilles.—Cercle du gouvernem. ci-dessus, borné N. et O. par celui de Tobolsk, E. et S. par la mer de Baïkal et les mont. Mongoliennes. Dans tout le gouvern., productions différentes de celles de l'Eur.; eaux pures, bons poissons, montag. et vallées très-agrestes; rochers de glaces dans les mont., depuis la Léna jusqu'au cap des Neiges : le S. plus populeux; marais, forêts, pâturages; riches pelleteries. Colonies de négociants qui trafiquent avec les Chinois. — Cap. du cercle et du gouvernem. ci-dess., dans une belle plaine, sur la rive droite de l'Angara. Bâtie en 1691; enceinte vaste, deux cloîtres, 33 églises, 1,500 mais., dont deux seulement en pierre, et le reste en bois, avec des ornements chinois : résid. des autorités et d'un archevêque; école de langue japonaise et de navigation : 11,300 hab., la plupart riches négociants. Les pp. de l'Asie, dépend. de la Russie, y apportent leurs tributs; entrepôt du comm. qui se fait par caravanes avec la Chine. A 63 werstes du lac Baïkal, 550 l. S. E. de Tobolsk, 400 N. O. de Pékin. Lat. N. 52. 16. l. E. 101. 51.—Riv. de Sibérie, emb. à l'Angara, vis-à vis d'Irkoutsk.

IRLANDE ou **ERIN**, *Hibernia*, une des îles Britanniques, à l'O. de la Gr.-Bretagne, dont elle est séparée par le canal St.-Georges; entre les 51. 15. et les 55. 13. de lat. N., et entre les 8. 20. et 13 de l. O. : 100 l. de long. 75 dans sa plus gr. larg., 3,051 l. carr. de superf., 7,000,000 d'hab. Divisée en quatre grand. prov., Ulster, Leinster, Connaught et Munster, lesquelles sont subdivisées en 32 comtés : dans l'Ulster, les comtés de Donegal, Fermanagh, Tyrone, Londonderry, Antrim, Down, Armagh, Monaghan, Cavan; dans le Leinster, Longford, West-Meath, East-Meath, Dublin, Wicklow, Louth, Kilkenny, Kildare, Kings-Country, Queens-Country, Carlow, Wexfort; dans le Connaught, Galway, Roscommon, Mayo, Sligo, Leitrim; dans le Munster, Waterford, Cork, Kerry, Tipperary, Limerick. Territ. fertile et abond. en excell. pâturages; blé, miel, safran, laine, tourbe; mines de fer, plomb, cuivre, arg. et étain; pierres précieuses; carr. de marbre; point de vin. Bétail, principale richesse. Air doux, tempéré, mais fort humide. Forêts remplies de cerfs, sangliers et martres; les loups y ont été entièrement détruits du temps de Cromwell. Taupes, serpents, crapauds et autres reptiles venim., inconnus; chevaux excell. Nombreuses baies et ports, favorisant singulièrement son comm., lequel consiste en bois, toiles, fer, soie, laine, bétail, viandes salées, porcs, miel, cire, cuirs, fourrures, poissons, etc., et

Digitized by Google

qui est encore assez considérable, malgré une foule d'injustes restrict. de la part du gouv. anglais. Pêcheries abond. de harengs sur ses côtes; grand nomb. de lacs et étangs. Irlandais, bien faits, robustes, belliqueux, hospitaliers; les riches diffèrent peu des Anglais; les pauvres, ignorants : ceux du N., indomptés, ont conservé leurs anc. mœurs et leur religion, habitent de misérables huttes, et ne vivent que de lait, de beurre et de pommes de terre. Femmes grandes, bien faites et très-fécondes. La religion anglicane, domin., quoique les catholiques forment les six sept. de la nation; ceux-ci jouissant, depuis 1783, du libre exercice de leur culte, mais non réputés citoyens, ne pouvant occuper aucune place, en butte à toutes sortes de persécutions, écrasés sous le joug de fer des Anglais qu'ils détestent, et voyant chaque jour s'appesantir leurs chaînes, à raison des efforts qu'ils font pour s'en délivrer. Un grand nombre d'Irlandais se sont distingués comme littérateurs, poètes, historiens et orateurs; entre autres l'archevêque Usher, Swift, Farquhar, Steele, Barkeley, Parnell, Sterne, Goldsmith, Burke, Grattan, Curran, Moor, Shéridan, etc. Outre l'anglais, ils ont une langue particulière, qui est un pur dialecte celtique, noble, douce, affect. et remarquable par son abondance. La dette nationale de l'Irlande se montait, en 1817, à 3 milliards 536 millions de fr.; le revenu public est d'un million sterling. Les montag., peu consid. dans cette île, forment de petits chaînons ou des groupes détachés de dist. en dist., et qui n'ont nulle part plus de 3,000 pieds d'élévation. Il n'est peut-être pas de pays mieux arrosé : ses princip. riv. sont le Shannon, le Bandon, la Lee, le Blackwater, la Boyne, le Liffey, le Barrow, la Slane, etc. Un canal, en joignant le Liffey et le Shannon, ouvre une communication entre la mer du Nord et l'Océan. Parmi ses lacs, on remarque surtout l'Earn, qui a 30 milles dans sa plus grande larg., et le Neagh qui a 22 milles de long, et 12 milles de large. Ils sont l'un et l'autre parsemés d'îles. Les Romains ne songèrent pas même à assujettir l'Irlande. Elle fut gouvernée par ses rois, jusqu'en 1172, que Henri II, roi d'Angl., profitant d'une division survenue entre deux princes du pays, y envoya une armée. Le pape Adrien IV s'arrogea le droit de la lui donner par une bulle; mais elle ne fut entièrement soumise à l'Anglet. que vers la fin du 16e siècle. Ce pays eut son parlem. particulier jusqu'en 1801, époque à laquelle il cessa d'être régi par ses propres lois et fut réuni à la Gr.-Bretagne, malgré la plus vive opposition de la part de la législat. irlandaise. Il est mainten. gouverné par un lord-lieutenant, et envoie 100 députés au parlement d'Anglet. Dublin, capitale. — (Nouv.-), île de la mer du S., au N. E. de la Nouv.-Bretagne, entre les 3. 40. et 5. de lat. S., et entre les 148. 10. et 150. 45. de long. E. : 80 l. de long, très-étroite et montag. Bois épais, plantes variées, pigeons, perroquets, etc. Habit. noirs et aux cheveux crépus, mais sans nez plat, ni lèvres épaisses. — Voy. IRELAND.

IRLES, *Albert*, Somme (Picardie).

IRLIDE (St.-), *Trevoux*, Ain (Pays-de-Dombes).

IRMA-ISSAR, v. de l'As. Min.; à 16 l. S. E. de Kastamouni.

IRMSTETT, *Molsheim*, Bas-Rhin (Alsace).

IRODOUER, *Bécherel*, Ille-et-Vilaine (Bretagne).

IROISE, passage danger. à l'entrée du p. de Brest, entre Ouessant et la Chaussée-des-Saints.

IRON, *Guise*, Aisne (Picardie).

IRON-MOUNTAINS, chaîne de mont. des Etats-Unis, entre le Tennessée et la Carol. du N.

IROQUOIS, nat. jadis consid. de l'Amériq. sept., divis. en 6 tribus confédérées : les Mohawks, les Onéidas, les Onondagas, les Senekas, les Cayugas et les Tuscaroras. Leur nombre ne s'élève guère qu'à 4,600, dont 800 environ dans le Canada, et le reste dans les Etats-Unis. Superstitieux, hospitaliers, bons amis, ennemis dangereux, très-vaillants, passionnés pour la danse, le jeu et l'eau-de-vie; ont un conseil des anc. et un des jeunes gens; occupent, près des lacs Erié et Ontario, un territ. entouré d'établ. appartenant à des blancs : quelques-uns sont chrétiens.

IROULEGNY, *St.-Jean-Pied-de-Port*, B.-Pyrén. (Béarn).

IRRAOUADDY OU IRAVATI, fl. d'Asie; so. dans la part. or. du Thibet, arrose l'emp. des Birmans où il reçoit plus. riv. consid., et dont il fait la fertilité, comme le Nil celle de l'Égypte; emb. dans l'Océan par plus. branches, après un cours d'environ 210 lieues.

IRRSUMIT, b. dans la part. or. du Groenland.

IRTELSKOI, forter. de Sibérie, sur l'Oural; à 34 l. O. d'Orembourg.

IRTYSCH, *Irtis*, gr. riv. de Sibérie; so. au mont Bogdo, dans le pays des Calmouks, traverse le lac Nor-Saïsan où elle devient navig., entre en Russie, passe à Tobolsk, emb. à l'Oby, près de Samara, à 90 l. au-delà de cette cap., après un cours d'env. 500 l. Extrêmement large; abonde en esturgeons et en saumons. Tombeaux; dents d'ivoire, présumées du *mammouth*, sur les montagnes qui bordent ses rives.

IRUELA, v. de la prov. de Jaen (Esp.) : 2,300 hab. A 7 l. E. q. N. d'Ubeda.

IRUN, b. d'Esp., dans le Guipuscoa; avec un pont sur la riv. de Bidassoa : 1,100 hab. A 1 l. S. de Fontarabie.

* **IRVA**, Irwin.

IRVILLE, *Neufchâteau*, Meuse (Lorraine). Fabr. de linge de table.

IRWIN, *Irva*, pet. v. et p. du c. d'Ayr (Écosse), sur l'Irwine : 4,500 hab. Chant. de construct., tanneries, corderie, exportat. de charbon de terre. Un dép. au parlem. A 10 l. S. O. de Glascow. Lat. N. 53. 41. l. O. 7.

* **IS**. Voy. ELOPOLIS.

IS, *Dinan*, Côtes du-Nord (Bretagne).

—, *Arreau*, H.-Pyrén. (Gascogne).

—, Bonnecombe, *Rhodez*, Aveiron (Rouergue).

—, en Bassigny, *Montigny-le-Roi*, H.-Marne.

—, sur-Tille, pet. v. de Bourgogne (Côte-d'Or); ch.-l. de cant., inspect. forest.; bur. de p. : 1,800 h. Carr. de pierres blanches, mines de fer, forges, fonderie; manufact. de menues draperies. Arr. et à 4 l. N. de Dijon, 72. E. S. de Paris. Six foires annuelles. Dupuis, auteur de l'*Origine des Cultes*, est mort au Fossé, vieux chât. des env.

ISAAC, *Marmande*, Lot-et-Gar. (Agénois).

ISABAD, v. de l'Irak (Perse); à 20 l. S. d'Amadan.

ISABE, v. dans l'île de Niphon (Japon), à 20 l. N. O. de Jeddo.

ISABELLA (Santa-), cap sur la côte N. de l'île de St.-Domingue, où Colomb fonda le premier établ. espagn., en 1493. Lat. N. 19. 59. — Riv. de St.-Domingue, qui reçoit l'Ozama; emb. dans la mer auprès de St.-Domingue. — V. du Brésil (Amér. mér.), près de la mer; à 75 l. N. E. de San-Salvador. Lat. S. 11. 10. — (L'île de Ste.-), île de la mer Pacif., la plus gr. de celles de Salomon; découv. par les Espagn. en 1568, retrouvée par Surville en 1669. Sa part. or. est le *Cap-Brûlé*, où est le p. de l'Étoile; à quelq. degr. E. de la Nouv.-Guinée.

ISADACAS, *Tagodastum*, anc. v. de la prov. d'Escure, dans le roy. de Maroc (Afr.). Bétail nombr. et miel très-estimé au territoire.

ISAGO, contrée d'Afrique, au N. O. du Benin.

Digitized by Google

ISAKLU, v. d'Anat. (Turquie asiat.).

* **ISALA**, Yssel. — *Burgum*, Ysselbourg.

* **ISALDA**. Voy. IDALIE.

ISANTSE-AGHISI, v. de la Turq. d'Asie, dans l'Anatolie; à 5 l. O. d'Eregri.

* **ISARA** ou **ISAR**, riv. de la Gaule; so. chez les Centrones (*Savoie*), traversait le pays des Allobroges, emb. au Rhône, un peu au-dessus de Valence; auj. l'*Isère*. Les Allobroges réunis aux Arverni furent défaits près de son confl. par le consul Fabius Maximus (avant J.-C. 121). — Ou *Esia*, autre riv. de la Gaule, dans le pays des Veromandui et des Bellovaci; emb. dans la Seine au-dessous de Lutetia; auj. l'*Oise*.

* **ISARCINS**, pp. des Alpes, soumis par Auguste.

* **ISAREUS**. Voy. ATHESIS.

* **ISAROBRIVA**, Pontoise.

* **ISATICHÆ**, v. de la Paretacène (Perse), au N. E. de Persépolis; auj. *Iezd*.

* **ISAURI**, pp. brigands de l'As. Min., d'abord dans les mont. de la Cilicie, et ensuite à l'extrém. or. de la Pisidie.

* **ISAURIE**, partie de la Pisidie, habitée par les Isauri, au pi. du Taurus, entre la Lycaonie, la Pamphylie, la Cilicie et la mer; tribut. des emper. rom. On y trouvait la v. d'Isaura ou Isauropolis; auj. *Semba* en Caramanie.

ISBARTEH, *Baris*, v. d'Anatolie (Turq. as.), au pi. du Taurus; à 20 l. N. de Satalieh.

ISBÉLIBURG, b. d'Égypte près de la Médit.; à 2 l. S. de Damiette.

ISBERGUES, *Aire-sur-la-Lys*, Pas-de-Calais (Artois).

ISBICE, b. de Pologne, dans la Mazovie; à 27 l. O. de Varsovie: 800 habitants.

ISCA ou **ISCH** (*Blida*), voy. Isque-Notre-Dame-au-Bois et Overyssche.

* **ISCA-DUMNONIORUM**, v. de la Gr.-Bretagne, cap. des Dumnonii; auj. *Exeter*. — *Silurum*, v. de la Gr.-Bret. à l'O., chez les Silures; auj. *Caërléon* (Pays de Galles).

ISCAMPI, *Scampis*, b. de la Haute-Albanie (Turq. d'Eur.); à 3 l. S. d'Albanopoli, près de la chaîne des monts Crasta (*Caudavii montes*).

ISCHA, b. de la Bulgarie (Turq. d'Eur.), au confl. de l'Ischa et du Danube.

* **ISCHALIS**, Ilchester.

ISCHE, *La Marche*, Vosges (Barrois).

ISCHEL, pet. v. de H.-Autr., près de la so. de la Traun et du lac de Carlstadt: 4,500 habit. Salines. A 11 l. S. E. de Salzbourg.

ISCHIA (l'anc. *Ænaria*, *Inarimé* ou *Pithecusa*), pet. île du roy. et à l'entrée du go. de Naples, dont elle est éloignée de 8 l.; a un peu plus de 2 l. de long sur une demi-l. de largeur, 8 et demie de circonf., et contient 1 v., 10 vill., 22,500 habit. Vallées et collines très-fert., plus. mont. élevées, entre autres l'Epoméo: jolis jardins, fruits exquis, excellent vin; mines d'or et de fer, sable de calamine; fontaines, riv., bains chauds très-fréq.: probablem. de format. volcanique. — (*Iscia*), cap. de l'île, défendue par une forteresse sur un rocher de lave: évêché suffrag. de Naples: 3,100 hab. Retraite du roi Frédéric, lors de l'invas. des Français, sous Louis XII. Dans une baie, sur la côte sept., à 3 l. de la Terre-de-Labour. Latit. N. 40. 45. l. E. 11. 55.

ISCHIL. Voy. JERIL-IRMACK.

ISCHIM, gr. riv. de Sibérie; so. aux mont. d'Algydim, dans le pays des Kirghises, emb. à l'Irtysch, entre Tobolsk et Tara. — Cerc. du gouv. de Tobolsk (Sibérie), sur la rive g. de l'Irtysch: 100 l. de long, 60 de large. Lacs et marécag.; air malsain: beauc. de bétail. — Ch.-l. du cerc., sur l'Ischim: 1,000 hab. Lat. N. 56. 30. l. E. 67.

ISCHL. Voy. ISCHEL.

ISCHO ou **GHIGEN**, riv. de Bulgarie.

ISCHORA, b. de la Russie d'Eur.; gouv. et à 10 l. S. E. de Pétersbourg.

* **ISCIA**, Ischia, ville.

ISCURE, *Le Blanc*, Indre-et-Loire (Touraine); sur la Creuse.

ISDES, *Gien*, Loiret (Orléanais).

ISEGHEM ou **ISENGHIEN**, *Isegemium*, pet. v. de la Flandre occ. (Belg.), comm. de toiles et de fil; fabr. de chap. 8,618 habit., sur la Mandère.

ISELMONDE, île de la Meuse (Holl.), vis-à-vis de Rotterdam.

ISEN, b. du cerc. de l'Iser (Bav.): 900 hab. A 9 l. E. N. E. de Munich.

ISENBERGHE ou **YSENBERGHE**, c. de la prov. de la Flandre occid. (Belg.), à 2 l. 1 q. d'Haringe, et 2 de Furnes. 939 habitants.

ISENBOURG, princip. d'Allem., partie dans le gr.-d. et partie dans l'élector. de Hesse: env. 29 l. carr. de superf., 47,400 habit. Très-fert. en grains, chanvre, tabac, etc. Offenbach, cap. A 1 l. S. de Francfort sur le Mein. — Anc. b. d'Allem., au c. de ce nom, sur l'Iser; à 1 l. S. d'Offenbach. Vin, houblon, clouteries, filat. de laines et carr. d'ardoises. — Chât. de la rég. d'Arnsberg (Prusse), sur la Roer, près de l'abbaye de Werden. Anc. résid. du c. Frédéric, roué vif en 1226 pour avoir assassiné l'archevêque de Cologne. — Autre dans le d. de Nassau; à 4 l. N. E. de Coblentz.

ISENGREMER, *Eu* (*Seine Infér.*), Somme (Pic.). Fabr. de clefs de pendule.

ISENGHIEN. Voy. ISEGHEM.

ISENHAUSEN, *Saverne*, B.-Rhin (Alsace).

ISENHEIM, rel. de p., *Ruffach*, Haut-Rhin (Alsace).

ISEO, *Sevinus lacus*, lac du roy. Lomb.-Vénit., entre Brescia et Bergamo: 4 l. de long, une demi-l. de large; traversé par l'Oglio. Il prend son nom du b. d'Iseo, sit. sur le bord mérid., à 7 l. de Brescia.

ISER ou **YSER**, pet. riv. de Belg. passe à Rousbrugge, et se perd dans l'Yperlée au fort de Cnoke (démoli).

ISER ou **ISAR**, *Isæra*, riv. cons. de Bav.; so. aux Alpes du Tyrol, arrose Munich et Landshut, emb. dans le Danube à Deckendorf. — Riv. de Bohême; so. aux front. de Silésie, emb. dans l'Elbe, à 6 l. E. de Prague. — (Cerc. de l'), le plus étendu des cerc. de la Bavière, entre ceux de la Régen, du Haut et du Bas-Danube, et l'archiduché d'Autriche; 527 l. carr., 503,000 hab. Riv. princ., l'Inn, l'Iser et le Lech.

ISÈRE, dép. de France, formé d'une partie de l'ancien Dauphiné, est situé entre 44° 42′ et 45° 52′ de lat. N.; et entre 2° 22′ et 4° de long. E. Il est nommé ainsi de la riv. qui le traverse de l'E. à l'O. Borné au N. par le Rhône qui le sépare du dép. de l'Ain, à l'E. par les États sardes, une partie du Rhône et le Guiers, au S.-E. par les dép. des H.-Alpes, au S.-O. par celui de la Drôme, et à l'O. par le Rhône qui le sépare du dép. de l'Ardèche, de la Loire et du Rhône. Sa superficie est de 453 l. Ce dép., principalement dans sa partie S.-E., est couvert de montagnes qui se rattachent à la masse générale des Alpes; plusieurs sont remarquables par leurs neiges et leurs glaciers; on cite le col de Saix (3,344 mètres), le pic de Belledone (3,118), le col des Sept-Lacs (2,970), la Roche-Grenier (3,000), et plusieurs autres. Les princip. riv. sont, après le Rhône qui cerne le dép. à l'O., au N. et à l'E., l'Isère qui reçoit l'Ozeins, le Drac, la Bourne et la Romanche, les deux Guiers (vif et mort), la Bourbre, la Bonne, la Soulouaze, la Vanne, l'Ebron,

Digitized by Google

la Gresse, le Furand, le Dolon, la Somme, la Varcize, le Vega, et une foule d'autres moins importantes. Outre ces nombreuses rivières, on compte aussi plusieurs lacs, dont le plus considérable est celui de Paladru, et de vastes marais, mais desséchés aujourd'hui en grande partie. Le sol montagneux, qui offre partout un assemblage pittoresque et sauvage de rochers, de gorges étroites, de vallons, de torrents, de précipices et d'épaisses forêts, est d'une nature si variée qu'il ne peut être également productif partout; la température rude des montagnes se fait sentir jusque dans les vallées, où l'on passe souvent d'une chaleur excessive à un froid rigoureux. Cependant les récoltes, bien que continuellement menacées et douteuses, sont généralement belles en froment, chanvre, lin, colza, pommes de terre, légumes de toute espèce, vins estimés, fruits, châtaignes, noix, amandes, etc. Environ 130.340 hect. de forêts. L'agriculture, d'ailleurs, est parfaitement appropriée aux différentes terres de ce dép. Les prairies naturelles et artificielles y sont belles, les pâturages abondants dans les montagnes, dont les sommets sont couverts d'épaisses forêts de sapins, hêtres et chênes. Parmi les bestiaux, on distingue les mulets, les ânes, des bêtes à cornes dont quelques-unes sont fort belles. Les chevaux, de petite taille, sont renommés pour leur vigueur et leur agilité; bêtes à laine nombreuses, troup. transhumants que plusieurs dép. envoient pour paître les pâturages de l'Isère; chèvres, porcs, volaille abondante, gibier, etc. Les montagnes de ce dép. renferment de l'or, de l'argent, du plomb, du fer, du cuivre, de l'antimoine, du mercure, du bismuth, de la houille, du cristal de roche, du marbre et plusieurs autres productions qui achèvent de faire de ce dép. l'un des plus riches de France, sous le rapport minéral. Parmi les nombreuses sources minér., on cite particulièrement celles d'Ariage, de Lamotte, de Mens, de Monestier, de Clermont, de Laval, d'Oysans, de Chosanche, etc. L'une de ces sources, la fontaine Ardente, nommée ainsi parce qu'il en sort des flammes dès qu'on agite ses eaux chargées de gaz inflammable, a été mise au nombre des 7 merveilles de ce pays. L'industrie très-active de ce dép. s'applique à l'exploitation du plomb, du fer, de la houille, du marbre et de l'argile; à la fonderie du plomb et de canons, au laminage du cuivre, à la fabrication de l'acier, de la clouterie, de la poterie, de la toile, des calicots, des indiennes, des toiles peintes, des draps, de la chamoiserie, de la ganterie, des liqueurs, du ratafia de Grenoble, des fromages, de la térebenthine, de divers acides minéraux, etc.; au moulinage des soies, aux tanneries, papeteries, filatures de coton; à la mégisserie, aux chapelleries, teintureries; aux forges; à la coutellerie, aux corderies, taillanderies, verreries, blanchisseries, etc. Le comm., favorisé par le cours du Rhin et de belles routes, s'alimente des produits du sol, de l'industrie du dép., des articles d'entrepôt et de ceux de transit. Ce pays était anciennement habité par deux nations nombreuses et puissantes, les Allobroges et les Voconces : les premiers, placés entre le Rhône et l'Isère, avaient Vienne pour capitale, et Vaison était celle des Voconces, dont le territoire s'étendait sur la rive gauche de l'Isère jusqu'à Die. Les Romains, après avoir soumis ces peuples, comprirent leur pays dans la province Narbonnaise; mais dans la suite, Vienne devint la capitale de la province Viennoise, et plus tard la métropole de la Gaule. Les peuples du Nord ayant renversé la puissance romaine, les Bourguignons conquirent la province Viennoise vers le 5e siècle, et y fondèrent un royaume très-étendu, dont ils furent dépossédés en 634 par Clovis; depuis, ce pays suivit le sort du Dauphiné. Il renferme encore quelques antiquités romaines. Diocèse et cour royale de Grenoble; 7e div. milit.; 17e arr. forestier; 6 députés à la législation. Revenu territor.: 24,134,000 fr. Le dép. de l'Isère est divisé en 4 arrondissements :

Grenoble (chef-l.)	203,346 hab.
Vienne	138,474
La Tour-du-Pin	126,146
S.-Marcellin	82,292
Pop. totale	550,258

44 cant. et 558 comm.

ISÈRE, *Isara*, riv. très-rapide de Fr.; so. au mont Isérano, sur les confins du Piémont, commence à porter bateau à Montmélian, emb. dans le Rhône, à 1 l. et demie au-dessus de Valence. Navig. depuis Grenoble.

ISERKELLY, village d'Irlande, prov. de Connaught, comté et à 6 l. et demie S. E. de Galway, baronnie et à 3 lieues S. O. de Loughrea. Foires, les 22 juin et 25 août.

ISERLOHN ou ISERLOCH, pet. v. du gr.-d. du Bas-Rhin (Prusse), sur la Baaren : 4,400 habit. Manuf. cons. et très-actives de velours, rubans et mouchoirs de soie; clouteries, fabr. d'ouvr. de fer et de laiton, aiguilles, épingles, quincaill. angl., papeter. A 16 l. E. de Dusseldorf.

ISERNIA, *Æsernia*, v. épisc. du c. de Molise (roy. de Naples), au pi. des Apennins : 3,000 hab. Patr. du pape Pierre Célestin. A 12 l. N. de Capoue. C'est près de cette ville que Sylla fut enfermé dans un défilé par les Samnites. Il s'en tira à la faveur d'une nuit très-sombre, et par stratagème, et profita de cette retraite pour tourner le camp des ennemis, dont il s'empara. Cette ville est une des plus anciennes du royaume. Avant le tremblement de terre de 1805, qui la détruisit en grande partie, elle possédait une belle cathéd., et de beaux restes d'antiq. romaines.

ISETSK, v. de Sibérie, dans le gouv. de Tobolsk, sur l'Iset; à 18 lieues d'Ialutorousk. — Prov. du gouv. d'Oufa (Russ. As.), à l'O. de celui de Tobolsk. Arrosée par l'Iset et renferm. un gr. nombre de lacs salés : 60,000 habitants, non compris les Baskirs dont on compte 4,500 maisons. Territ. fert., excell. pâtur., abeilles et gibier en abondance.

ISETSKOI-OSTROG, v. princ. de l'arr. de Schradinsck, près d'Echaterinen (Russie d'Eur.). — B. du gouv. de Perm (Sibérie) : 2,600 habitants.

ISETSNOÉ, lac de la Russie d'Asie, gouvernem. de Perm. Il a 2 l. de long sur une de large.

ISEURE. Voy. IZEURE et YSEURE.

ISFERJAN, pet. v. de Perse; à 28 lieues S. d'Ispahan.

ISFIZAR, v. de l'Afghanistan, dans le Khorassan, prov. et à 20 l. E. N. E. de Hérat, sur le Zavid. Deux hauteurs qui bordent en cet endroit la rivière sont couronnées par les chât. de Chirson et de Charistan.

ISIDORO (San-), v. de la Californie (Amér. sept.).

ISIÈRES, c. de la pr. de Hainaut (Belg.), à 1 l. d'Ath, et 6 de Tournai. 892 hab.

ISIGNY, *Isiniacum*, gros b. de la Basse-Normandie (Calvados); avec un pet. p. à l'emb. de la Vire. Ch.-l. de cant., trib. de comm.; bur. de p. : 2,000 hab. Belles salines; comm. très-actif en bestiaux, plumes, cire jaune, cidre et beurre. Patr. du P. le Tellier. Arr. et à 9 l. de Bayeux, 72 N. O. de Paris.

ISIGNY, ch.-l. de cant.; arr. et à 4 l. O. de Mortain, 2 l. de *St.-Hilaire*, Manche (Norm.).

— St.-Lubin, *Châteaudun*, Eure-et-Loir (Dunois).

* **ISINIACUM,** Isigny.

* **ISINISCA,** Munich.

ISIS, nom de la Tame (Angl.), avant sa jonct. à la Tamise à Dorchester.

Digitized by Google

ISJUM, pet. v. de Russie sur le Donetz : 4,300 hab. A 2 l. S. E. de Charkov.

ISKASKAGAMIS, lac du Canada (Amér. sept.).

ISKENDERIEH. Voy. ALEXANDRIE.

ISKOURIAH, *Dioscurias*, v. de la Mingrélie (Asie), sur la mer Noire.

ISLA DE LA GENTE-HERMOSA, île de la mer Pacifique, découv. par Mendana : 6 l. de circonf. Hab. bien faits et belliqueux. Lat. S. 10. l. O. 177. 30.

ISLAMABAD, v. du Bengale, cap. du distr. de Chittagong, sur le Currumpouly, à 4 l. de la mer : chantier de construct. Aux Angl. — Gr. v. du Cachemire (Asie), sur le Jalum. Maisons en pierre, ornées de terrasses ; fabr. de schals.

ISLAMNAGUR, v. de l'Ind., dans le Malwah.

ISLAMPOUR, v. de l'Adjémir (Ind.). — Autre dans le Bahar. Lat. N. 27. 7. l. E. 82. 55.

ISLAND, *Saulieu*, Côte-d'Or (Bourgogne).

—, *Avallon*, Yonne (Bourgogne).

ISLANDE, *Islandia*, gr. île, une des plus sept. de l'Eur., entre les 63 et 67 de lat. N., et les 14 et 27 de longitude O. : 200 l. de long, 150 de large, 2,674 l. carr. de superf., 6 à 7 pet. b., 4,741 fermes à 2 ou 3 l. l'une de l'autre ; se div. en 4 prov., subdivisées en 19 comtés et 184 paroisses. Pop., env. 50,000 h. Découv. en 860 par le pirate norwégien Naddor ; au Dan. depuis 1387. Surface escarpée et montag. ; sol d'une extrême aridité ; doit probabl. son origine à quelque grande convulsion de la nature. Neiges éternelles et glaces accumulées sur les mont., dont quelques-unes en éruption : élévat. du mont Hécla, volcan auj. éteint, 3,120 pi. au-dessus de la mer ; le Westerjokel, 6,852 pi. ; so. minér., thermales et froides en grande quantité ; climat très-rigoureux, mais sain. Presque pas de bois, quelq. légumes, assez bons pâtur. Animaux domest., très-nombr., à l'except. des porcs et des chèvres, chevaux vigour. ; rennes importés en 1777, assez multipliés, renard, seul animal sauvage de l'île. Les glaces qui se détachent en mai des terres circumpolaires, amènent dans ces parages du bois et une quantité d'ours, dont aucun n'est encore parvenu à s'y introduire, grâce à la vigilance des habit. Aigles, faucons, cygnes, canards et oies sauvages en grand nombre. Islandais, de taille moyenne, bien conformés, industrieux, hospital., peu vigoureux ; vivent principalement de la pêche et de leurs troupeaux : leur langue, l'anc. scandinave ; cultivent depuis longtemps, avec succès, la littérat. et la poésie ; leurs légendes, très-recherchées comme docum. historiq. sur les antiq. du Nord. Gr. comm. en huile, poisson, lichen, étoffes grossières, peaux, et surtout en édredon. Reikiavik, vill. sur la côte occ., cap. ; résid. du gouverneur danois et siége épisc. Le luthéranisme, religion dominante. A 39 l. du Groenland, 90 des îles de Féroe, et 135 de Drontheim en Norwège. Il n'y a dans l'Islande aucun gr. chemin, ni d'autres lieux princip., après la cap., que Bessestedt et Skalholt.

ISLAY, une des Hébrides (Écosse), au c. d'Argyle : 12 l. de long, 9 de large, 11,500 hab. Pet. lacs, très-nombr. ; prod. orge, avoine, chanvre, blé et pommes de terre. Comm. en bétail et en chevaux.

ISLE (l'). Voy. LILLE, LISLE.

ISLE (l'), *Laval*, Mayenne (B.-Maine).

ISLE-AUX-PETITS-BOIS, île étr. du go. du Mexique, à l'entrée de la baie de Mobile : 3 l. de long.

ISLEWORTH, gr. vill. du c. de Middlesex (Angl.), sur la Tamise, vis-à-vis de Richmond : 4,700 hab. A 5 l. O. de Londres.

ISLINGTON, b. du c. de Kent (Angl.), près de Greenwich (banlieue de Londres).

ISLINS, *Vienne*, Isère (Dauphiné).

ISMAILIS, pp. de la Syrie, près du Liban, divisé en 2 tribus, les Soueïdanis et les Khedhréwis : autref. puissant, auj. avili.

* **ISMAÉLITES**, pp. nombreux et puiss. de l'Asie, descendants d'Ismaël ; se répandirent dans les trois Arabies, et furent la tige des Arabes.

ISMAH, pet. distr. de l'Ind., au N. du Bengale ; dépend du rajah de Népaul.

ISMAÏLOV OU ISMAÏL, v. forte et cons. de la Bessarabie, sur le Danube, à env. 13 l. de la mer Noire. Fabr. de cuirs et de chagrin. En 1790, les Russes, commandés par Suvarow, la prirent d'assaut, après la plus belle défense de la part des Ottomans, qui y perdirent 35,000 hommes ; la perte des Russes fut de 15,000, et, pour mettre le comble à cette horrible tuerie, les habitants furent massacrés. A 12 l. O. de Kilia-Nova, 110 N. de Constantinople. — Chât. impér. et gr. parc, près du vill. du même nom ; à 3 l. de Moscou (Russie).

* **ISMARUS**, mont. de Thrace, vers les bouches de l'Hèbre, dans le pays des Ciconiens : excell. vignoble.

* **ISMÈNE**, pet. riv. de Béotie, qui baignait les murs de Thèbes ; emb. à l'Asopus.

ISMID OU IS-NIKMID. Voy. NICOMÉDIE.

ISMIER (St.-), *Grenoble*, Isère (Dauphiné).

ISNEAUVILLE, *Rouen*, Seine-Infér. (Normandie).

ISNES-LES-DAMES, ET ISNES-SAUVAGES OU LES ISNES, c. de la pr. de Namur (Belg.), à 1 l. et demie de Gembloux, et 2 l. et quart de Namur. 377 hab.

ISNIK (l'anc. *Nicée*), v. d'Anatolie (Turq. Asiat.), sur un lac (*Lacus Ascanius*) qui communique avec la mer de Marmara ; siége d'un archevêque grec : env. 300 maisons. Comm. consid. en vin et en soie. Cél. par les conciles de 325 et 787 ; au temps des croisades, cap. d'un roy. érigé par Théodore Lascaris. Patrie de l'astronome Hipparque. Séjour malsain et parsemé de ruines : çà et là autels, statues, colonnes et inscript. enchâssées pêle-mêle dans les murailles. Le lac a env. 7 l. de long sur 2 de large. A 16 l. S. de Nicomédie, 30 S. E. de Constantinople. Lat. N. 40. 16. l. E. 27. 35.

ISNY, *Eisnæ*, pet. v. du Wurtemberg, sur l'Isne : 2,200 hab. A 18 l. S. d'Ulm.

ISOLA (*Insula*), pet. v. d'Istrie (empire d'Autr.) : 2,800 hab. A 3 l. S. de Capo-d'Istria. — Autre, dans le roy. de Naples : 2,900 hab. Près de la mer, à 6 l. S. E. de San-Severino. — Autre, dans le Piémont : 2,300 hab. A 2 l. S. q. O. d'Asti. — Autre, dans une île du Garigliano (roy. de Naples) : 2,600 hab. A 2 l. S. de Sora. — *Alta*, pet. v. du roy. Lomb.-Vénit. ; à 4 l. N. E. de Mantoue. — *Bella*, une des îles Borromées, dans le lac Majeur (roy. Lomb.-Vénit.) ; d'un aspect délic., s'élève comme une pyramide formée de 10 terrasses, et surmontée d'une licorne. Lat. N. 45. 53. l. E. 6. 12. — *Della-Scala*, jol. pet. v. du roy. Lomb.-Vénit., à 5 l. S. de Vérone. — *Grossa* (l'anc. *Scardona*), île de l'Adriat., sur la côte de Dalmatie : 12 l. de long, 1 de large. Manque d'eau ; assez fert., peu d'hab. — *Madre*, pet. île à une demi-l. d'Isola Bella, dans le lac Majeur ; offre des beautés plus naturelles. — *Porcarizza*, b. du roy. Lomb.-Vénit., près de l'Adige ; à 7 l. N. E. de Mantoue. — *Rossa*. Voy. ILE-ROUSSE.

ISOLACCIO-E-PRUNELLI, près Cervione, *Bastia* (Corse).

—e-Taglio, *id.* id.

ISOLINO, la plus pet. des îles Borromées (Italie).

ISOME, *Langres*, H.-Marne (Champ.).

ISONA, *Æsona*, pet. v. de la Catalogne (Esp.), près des mont. ; à 12 l. N. E. de Balaguer.

* **ISONTIUS OU SONTIUS**, le Lisonzo, rivière.

ISPAGNAC. Voy. ESPAGNAC *et* HISPAGNAC.

Digitized by Google

ISPAHAN, distr. de l'Irak (Perse) : 28 l. de long, 16 de large ; renferme un gr. nombre de vill. entourés de jardins, communiquant ensemble par des défilés très-étr. — (*Aspadana*), v. de l'Irak Adjémi, jadis cap. de toute la Perse, dans une belle plaine, à peu de dist. du Zenderoud, sur lequel on a construit plus. ponts remarq. ; bien déchue de son anc. splendeur depuis que le siége du gouv. a été transféré à Téhéran : autref 700,000 hab., auj. à peine 200,000. Elle avait au commencem. du 18e siècle près de 10 l. de circont., et contenait 172 mosquées, 48 colléges, 1,800 caravanserais, 273 bains publics et plus. palais, parmi lesq. celui de Scha-Abbas, qui, avec les jardins, a 2 l. de circonf. Superbes marchés ; place magnif. appelée Meydan, entourée d'un canal, et bordée d'une double allée de platanes ; fameuse avenue de Chaur-Baug, de près de 900 toises de long sur 300 pi. de large ; du reste rues étroites, tortueuses et irrégulières, maisons en briques, peu agréables à l'extérieur. Fabr. d'étoffes d'or, de soie, de coton et de riches tapis : comm. cons en soie écrue, perles, diamants, pierreries, etc. A 108 l. S. E de Casbin, 100 N. E. de Bassora. Lat. N. 32. 25. l. E. 50. 30.

ISPEGNY, *St-Jean-Pied-de-Port*, B.-Pyrénées (Béarn).

ISPERUD, riv. de Perse ; embouch. à la mer Casp. près de Reshd.

ISPIRA (l'anc. *Hispiratis*), v. d'Arménie (Turq. As.), sur le *Boas* ; à 27 l. N. E. de Cars.

ISPOURE, *St.-Jean-Pied-de-Port*, B.-Pyrénées (Béarn).

ISQUE ET NOTRE-DAME-AU-BOIS. V. OVERYSSCHE.

ISQUES, *Boulogne-sur-Mer*, Pas-de-Calais (Boulonais).

ISQUINTIA, v. du Mexique ; pr. et à 12 l. N. E. de Guatimala. Lat. N. 14. 32. l. O. 95. 20.

ISQUITENANGO, v. du Mexique, dans la pr. d'Yucatan ; à 37 l. S. de Chiapa-dos-Espagnols.

* **ISRAËL** (roy. d'), ou de **SAMARIE** : après la mort de Salomon, un grand nombre de Juifs s'étant révoltés contre leur roi Roboam, formèrent un roy. à part, composé de toute la part. sept. de la Palestine ; il prit le nom de roy. d'Israël, et comme peu après ses rois firent leur résid. à Samarie, on l'appela aussi roy. de Samarie.

* **ISRAÉLITES**, nom des Juifs comme enfants d'Israël ou Jacob. Voy. HÉBREUX.

* **ISSA**, île sur la côte de Dalmatie (mer Adriat.) ; auj. *Lissa*. — Isle.

ISSA, b. du gouv. de Penza (Russie), sur l'Issa : manufact. de tapisseries de haute-lisse ; haras considérable.

ISSAC-DE-MONTRÉAL, *Mucidan*, Dordogne (Périgord).

— la-Tourette, *Riom*, Puy-de-Dôme (Auvergne).

* **ISSACHAR**, tribu de la Palestine, en-deçà du Jourdain, au S. de celle de Manassès ; depuis, comprise dans la Basse-Galilée.

ISSAGUNGE, v. de l'Oude (Ind.).

ISSAMOULÈNE, *Privas*, Ardèche (Vivarais).

ISSAMUTTY, riv. du Bengale ; emb. dans le Gange, au S. E. de Dacca.

ISSAN (île), *Castelnau-de-Médoc*, Gir. (Guienne).

ISSANCOURT, *Mézières*, Ardennes (Champ.).

ISSANDON, *Brives*, Corrèze (Limousin).

ISSANS, *Montbéliard*, Doubs (princip. de Montbéliard).

ISSARD, *Souvigny*, Allier (Bourbonnais).

ISSARDS (les), *Pamiers*, Ariége (H.-Languedoc).

ISSARLES, *Langogne* (*Lozère*), Ardèche (Vivarais) ; près du lac de son nom.

ISSÉ, *Châteaubriant*, Loire-Inférr. (Bret.) : 1,350 habitants.

ISSE, *Châlons-sur-Marne*, Marne (Champ.).

ISSEAUX (Forêt de), *Oleron*, B.-Pyrén. (Béarn).

* **ISSEDON-SCYTHICA**, v. de la Scythie d'Asie, au N. de l'Imaüs et à l'E. des so. de l'Indus, sur la riv. d'OEchardes (*l'Iarkhan*). Auj. détr., au pays d'*Ongur* (Eleuths). — *Serica*, v. d'Asie, dans la Sérique, au S. d'Issedon-Scythica ; auj. *Es-Kerdou* (Thibet). — *s* ou *Essédons*, pp. de la Scythie d'Asie au N. E. des so. de l'Indus : pays auj. dans les Monts Altaï (*Tartarie Chinoise*).

ISSEL, *Castelnaudary*, Aude (Languedoc).

ISSELHORST, vill. de Prusse, dans la rég. de Minden : 1,000 hab. A 9 l. N. O. de Paderborn.

ISSENDOLUS-L'HÔPITAL, *Gramat*, Lot (Quercy).

ISSENHEIM. Voy. ISENHEIM.

ISSENSAC, *Ganges*, Hérault (Languedoc).

ISSEPTS, *Figeac*, Lot (Quercy).

ISSERPENT, *La Palisse*, Allier (Bourbonnais).

ISSERTAUX, *Billom*, Puy-de-Dôme (Auvergne).

ISSESUCAR, v. sur la côte S. de l'île de Java ; à 29 l. S. O. de Batavia.

ISSEY, *Commercy*, Meuse (Lorraine).

* **ISSIDOLIUM**, Exideuil.

ISSIGEAC, ch.-l. de cant. ; arr. et à 5 l. de *Bergerac*, Dordogne (Périg.) : 1,000 hab. Fabr. de cuirs.

ISSIN, pet. v. de Perse ; à 2 l. N. de Gombroun.

ISSINGEAUX. Voy. YSSENGEAUX.

ISSINI, pet. pays de la Guinée (Afr.), sur la côte d'Ivoire. Singes, civettes, abeilles, etc. Assoko, capit.

* **ISSIODURUM**, Issoire.

ISSIRAC, *le Pont-Saint-Esprit*, Gard (Lang.).

ISSOIRE, *Issiodurum*, anc. pet. ville d'Auvergne (Puy-de-Dôme), sur la Creuze, près de l'Allier ; ch.-l. de sous-préf., d'arrond. et de cant. ; tribun. de prem. inst. et de comm., inspect. forest., collége communal ; rel. et bur. de p ; 6,000 hab. Fab. de chaudrons et ouvr. en cuivre ; imprim., libr. ; comm. de toiles, cuivre, fer, vins, chanvre et bestiaux. L'arr. est div. en 9 cant. et 116 comm. Patrie du chancelier et cardinal Duprat : : anc. abbaye de bénédictins. A 7 l. S. E. de Clermont, 104 S. de Paris. Lat. N. 45. 33. l. E. 0. 52.

* **ISSOLDUNUM**, Issoudun.

ISSON, *Vitry-le-Français*, Marne (Champ.).

ISSONCOURT, *Verdun-sur-Meuse*, Meuse (Lorraine).

ISSOR, *Oleron*, Basses-Pyrén. (Béarn).

ISSOU, vill. de l'Ile-de-Fr. (Seine-et-Oise), arrond. de Mantes, dans une belle situat., à mi-côte, près de la Seine : 500 hab. ; chât., anc. seign., avec un beau parc ; domaine de *Montalet*, terre ci-dev. seign. A 11 l. O. de Paris, 1 l. E. de *Mantes*.

ISSOUDEL, *Castelfranc*, Lot (Quercy).

ISSOUDUN, *Issoldunum* ou *Exoldunum*, v. du Berry (Indre), en part. sur une émin. baignée par la pet. riv. de Téols ; ch.-l. de s.-préfect., d'arr. et de cant. ; tribun. de prem. inst. et de comm. ; inspect. forest., chamb. des manuf., collége communal ; rel. et bur. de poste ; théâtre ; anc. abb. de bénédictins : 10,700 habit. Gr. commerce de bois, vins, blés et laines ; fabr. de parchemins, draps, bas et chapeaux ; blanchisseries, tanneries, forges, papeteries, imprimeries, librairies, moulins à foulon ; patr. du comédien Baron. Réunie à la couronne par Philippe-Auguste en 1220 ; incendiée en 1651. Foires d'un j. le 27 janv., sam. après la mi-carême, 2 mai, 23 juin, 7 et 21 juillet, 12 sept., 12 oct., 25 nov. : bestiaux, bêtes à laine. L'arr. est div. en 4 cant. et 53 comm. A 7 l. O. de Bourges, 60 S. de Paris. Lat. N. 46. 56. l. O. 0. 20.

Digitized by Google

ISSOUDUN, *Chénerailles*, Creuse (Marche).

ISSUM, vill. de la rég. de Clèves-Berg (Prusse) : 2,000 hab. Fabr. de draps, flanelles et soieries. A 2 l. N. E. de Gueldre.

ISSURARY, v. de Perse (Asie); à 28 l. O. de Mushid.

ISSURDU, v. forte de l'Adjémir (Ind.), avec une citadelle. Lat. N. 26. 20. l. E. 72. 50.

* **ISSUS**, v. de Cilicie, sur la front. de Syrie et près de la mer, célèb. par la victoire d'Alexandre sur Darius (av. J.-C. 333); auj. village nommé *Baias*. —(Go d'), pet. go. de la Médit., à son extrém. N. E., entre la Cilicie et la Syrie, devant la v. d'Issus; auj. le go. d'*Alexandrette*.

ISSUS, *Villefranche-de-Lauragais*, H.-Gar. (Languedoc).

ISSY, *Issiacum*, vill. de l'Ile-de-Fr. (Seine), arr. et cant. de Sceaux, sur la pente d'une colline peu éloignée de la rive g. de la Seine : 1,100 hab. Anc. abb. de Bénédictins, partie du séminaire de St.-Sulpice de Paris; maison dite *la Solitude*, dépendance du même sémin., et destinée à former des directeurs attachés à la congrégat. des prêtres de St.-Sulpice : manuf. d'acides sulfuriques, autre manuf. d'acides minéraux et produits chimiques dits de *Javel*; restes d'antiq. gauloises. A 1 l. et dem. N. de Sceaux, trois quarts de l. S. O. de Paris (*Banlieue*).

ISSY-L'ÉVÊQUE, ch.-l. de cant, *Luzy* (*Nièvre*), Saône-et-Loire (Bourgogne) : 1,800 hab. Arr. et à 9 l. S. O. d'Autun.

* **ISTACAR.** Voy. PERSÉPOLIS.

ISTAPA. Voy. ESTAPO.

ISTECHIA, pet. v. de Morée (Grèce), au pays des Maïnottes.

ISTEFAN, v. de l'As. Min.; à 8 l. N. E. de Sinope.

ISTENAZ, v. de la Turq. d'Asie, dans la Caramanie.

ISTEPEC, v. du Guatimala (Mex.).

* **ISTER.** Voy. DANUBE.

* **ISTHÆVONES** ou **ISTÆVONES**, une des cinq gr. nations de la Germanie, comprenant plus. pp. le long du Rhin, au S. des Ingævones; entre autres les Bructères, les Sicambres, les Chérusques et les Cattes. Voy. FRANCS.

ISTIATZKA, v. de la Sibérie (Russie as.); gouv. et à 27 l. S. de Tobolsk, sur la Wagai.

* **ISTIÉE.** Voy. ORÉE.

ISTIZER, v. de la Sibérie (Russie As.); gouv. et à 9 l. S. E. de Tobolsk.

ISTRES (l'anc. *Astromela*), ch.-l. de cant., *Salon*, B.-du Rhône (Provence) : 2,100 hab. Huile d'olive et kermès au territ. Arr. et à 9 l. O. d'Aix.

ISTRES-ET-BURY (les), *Epernay*, Marne (Champ.).

ISTRIA, près Sartène, *Ajaccio* (Corse).

ISTRIA. Voy. CAPO-D'ISTRIA.

* **ISTRIANI**, pp. de la Basse-Mœsie (*Bulgarie*), sur le Pont-Euxin, au S. et près des emb. du Danube ou Ister, dont ils tiraient leur nom.

ISTRIE, *Histria*, presqu'île de la mer Adriat., entre les go. de Trieste et de Carnero, au S. de la Carniole; env. 141 l. carr. de superf., 182,000 habit. Territ. riche et fert., mais mal cultivé; huile excell., blé en pet. quantité. Pêche aux anchois et au thon, très-abond.; air malsain. Autref. à la républ. de Venise et à l'Autr.; entièrem. cédée à cette dernière puissance en 1814, et auj. part. mérid. du roy. d'Illyrie. L'emper. Charles VI y fit faire plus gr. routes pour le transport des marchandises à Vienne et à Carlstadt. Ses ports, dont le plus fréq. est celui de Trieste, sont aujourd'hui les principaux débouchés des produits de l'Autr. et de la Hongrie. Pisino, ch.-l. L'Istrie renferme de vastes forêts, et abonde en bois de construction.

* **ISTROPOLIS**, v. des Istriani, dans la B.-Mœsie, sur le Pont-Euxin; aujourd'hui *Kara-Kerman*.

ISTURITZ, *St.-Palais*, Basses-Pyrénées (Béarn).

ISUNGO, v. dans l'intérieur de l'île de Gilolo (mer des Indes).

ITABUM, fl. du Paraguay (Amérique méridionale).

* **ITABYRIUS.** Voy. TABOR.

ITAKAH, v. de l'île de Niphon; à 14 l. S. d'Ixo (Japon).

* **ITALICA**, v. de la Bétique (Esp.), au N. et à peu de dist. d'Hispalis, sur le Bætis, fondée par Scipion l'Afr.; patrie des emp. Trajan, Adrien, Théodose le Vieux, et du poëte Silius Italicus; auj. *Séville la Viéja*, près Séville.

* **ITALIE, HESPÉRIE, ŒNOTRIE, AUSONIE, SATURNIE**, une des parties mérid. de l'Eur., et à bien des égards la plus cél.; couverte, vers l'occid. et vers le N., des h. mont. des Alpes, qui la séparent de la Fr., de la Suisse et de l'Allem.; s'avance en forme de presqu'île entre les deux mers *Superum* et *Inferum* ou *Adriaticum*, et *Tuscum* ou *Tyrrhenum*. Elle ne se soutient contre ces deux mers que par la force qu'elle reçoit de l'Apennin qui la parcourt dans toute sa longueur, jusqu'au détr. qui la sépare de la Sicile. Le nom d'Italie convenait d'abord proprem. à la part. du milieu, la plus resserrée entre les deux mers. Celle du N. prenait le nom de *Gallia Cisalpina*, par rapport aux Romains, parce qu'elle était occupée par plus. nat. Celtiques qui s'y étaient établies vers les prem. temps de Rome. Elle s'étendait des Alpes à la mer Adriat., et le pet. fl. Rubicon la séparait de l'Italie proprem. dite. La part du S. prenait le nom de *Gr.-Grèce*, parce qu'elle était remplie de colonies grecques, et la mer qui la baigne s'appelait *Ionium* ou mer de Grèce. Les conquêtes des Rom. firent disparaître ces différ. noms, en étendant l'Italie, d'un côté jusqu'aux Alpes, et de l'autre jusqu'au détr. de Sicile. L'Italie propre fut d'abord appelée *Saturnie*, à cause de Saturne, qui, chassé de Crète par son fils Jupiter, y trouva un asile auprès de Janus, roi du pays, à qui il apprit l'usage des lettres et de l'agriculture. Plus de 400 ans après la guerre de Troie, une colonie d'Arcadiens vint s'établir en Italie, sous la conduite d'Œnotrus, de qui le pays prit le nom d'*Œnotrie*. Italus, l'un de ses descend., lui donna celui d'*Italie*. Peu après la guerre de Troie, Evandre, obligé de quitter le Péloponèse, y mena une nouvelle colonie d'Arcadiens, et bâtit la pet. v. de Pallanteum, sur le mont appelé depuis Palatin. Vers le même temps, Enée, à la tête d'une troupe de Troyens, qui avaient échappé à la fureur des Grecs, entra dans les bouches du Tibre, et ayant épousé Lavinie, fille du roi Latinus, bâtit la v. de Lavinium. C'est ainsi que l'Italie fut peuplée de Grecs et de Troyens. Auguste la partagea en onze provinces : 1. le Latium ancien et nouveau, avec la Campanie (territ. de *Rome* et Terre de *Labour*); 2. les Pizantins et les Hirpins (*Princip.-Citér. et Ultér.*); 3. les Apuliens, les Dauniens, le Peucétiens, les Messapiens, les Salentins, les Calabrois, les Lucaniens et les Bruttiens (part. de la *Princip.-Citér.*, de la *Capitanate*, les *Terres d'Otrante* et de *Bari*, la *Basilicate* et les deux *Calabres*); 4. les Frentans, les Marucins, les Peligne, les Marses, les Vestins, les Samnites et les Sabins (part. de l'*Abruzze-Ultér.*, toute la *Citér.*, le *comté de Molise*, part. de la *Terre de Labour*, du *d. de Spolette* et la *Sabine*); 5. le Picenum, territ. des Picentes, depuis l'Œsis jusqu'au Matrinus (*la Piomba*), (part. de la *Marche d'Ancône* et de *l'Abruzze-Ultér.*); 6. l'Ombrie (part. de la *Marche d'Ancône*, de la *Romagne*, le *d. d'Urbin*, part. du territ. de *Pérouse*, du c. de *Citta-Castellana*, et la gr. part.

Digitized by Google

du *d. de Spolette*; 7. l'Etrurie, pays des Etrusques ou Toscans (les états de *Toscane*, de *Lucques*, le *Patrimoine de St.-Pierre*, etc.); 8. la Gaule Cispadane, ou en-deçà du Pô (les *d. de Parme*, de *Modène*, part. du *Mantouan* et du *Ferrarois*, gr. part. de la *Romagne*, etc.); 9. la Ligurie (la côte de *Gênes*, part. du *Piémont*, le marquisat de *Saluces*, le c. de *Nice*, la plus gr. part. du *Montferrat*, la part. du *d. de Milan*, au-delà du Pô.); 10. la Vénétie, pays des Venètes, des Carnes, des Ishiens et des Iapides (l'*Istrie*, part. de la *Croatie*, de la *Carniole*, le *Frioul*, le *Bellunèze*, le *Cadori*, part. du *Trentin*, le *Vicentin*, la *Marche-Trévisane*, part. du *Véronais*, le *Dogat*, la *Polésine*, le d. de *Rovigo* et la gr. part. du *Ferrarois*); 11. la Gaule transpadane, au-delà du Pô (part. du *Véroneze*, la gr. part. du *Mantouan*, le *Bressan*, le *Cremoneze*, part. du *Trentin*, le *Bergamasque*, la *Valteline*, le *Cremasque*, tout le *d. de Milan*, en-deçà du Pô, la seigneurie de *Verceil*, un peu du *Montferrat*, part. du *Piémont*, etc.). On sait à quel point l'Italie porta la gloire des armes dans les beaux jours de la républ. rom., et celle des lettres dans le siècle d'Auguste : jamais contrée ne fut plus féconde en grands hommes dans tous les genres. Auj. l'

ITALIE, grande presqu'île du midi de l'Europe, entre les 37. et 46. de lat. N. et les 5. et 17. de l. E., séparée par les Alpes, de la Fr., de la Suisse et de l'Allem.: 390 l. de long depuis la Calabre jusqu'à la Savoie, de 30 à 145 l. de largeur, env. 48,246 l. carr. et 19,044,000 hab. On la compare à une botte et on la divise en 3 parties : celles du N., du centre et du midi. La première contient le Piémont et les états de Terre-Ferme du roi de Sardaigne ; le roy. Lomb.-Vénit. et les duchés de Parme et de Modène. La seconde renferme l'Etat de l'Église et les petits états de Lucques, de Massa-di-Carrara et de San-Marino le S. comprend le roy. de Naples. Les îles qui dépendent de l'Italie sont : la Sicile, la Sardaigne, les îles Lipari, celles de Malte, de la mer de Toscane et du go. de Venise. L'air y est sain et pur, excepté dans l'Etat de l'Eglise et dans celui de Toscane, vers la mer. Climats très-variés, saisons tempérées : bestiaux, vins, huiles, bois, herbages, fruits excell. dans la plus gr. partie; vaste et délicieux jardin, excepté la Calabre. Grand nombre de rivières. Les principales sont l'Adda, l'Adige, l'Arno, la Bormida, la Brenta, la Doire, le Garigliano, le Mincio, l'Ofanto, l'Oglio, le Panaro, la Parma, la Piave, le Pô, le Rubicon, le Tagliamento, le Tanaro, le Tibre, le Ticino, la Trebia et le Vulturno. Beaucoup de lacs et de montagnes. Parmi les lacs, ceux de Garda et Maggiore, au N., puis ceux de Lugano, de Côme, de Lecco, d'Iseo, de Perugia, de Bolsena, de Castel-Gondolfo, de Bracciano, de Celano, de Varano et d'Averno, dont les bords présentent des sites éminemment variés et pittoresques. Elle est traversée par l'Apennin. La langue italienne, formée de la latine, a beaucoup de douceur, de délicatesse et de flexibilité. Religion catholique, la dominante ; les autres cultes tolérés. Italiens, polis, prudents, spirituels, sobres, gr. politiques, très-propres aux sciences et aux arts et passionnés pour la musique ; du reste, en gr. partie, dissimulés, vindicatifs, jaloux, aimant le faux brillant, plus religieux en apparence qu'en réalité. Seul pays où l'on trouve encore des buffles ; ne possède guère d'autres manuf. que celles de soieries, de coton et de laine. Fabriques de liqueurs fortes, de papier et de savon. Instruction peu répandue, et néanmoins gr. nombre de littérateurs et d'artistes. Principales universités, celles de Rome, de Bologne, de Padoue, de Parme, de Pise, de Pavie, de Naples et de Palerme. Perdant peu à peu l'esprit qui avait dirigé leurs premières entreprises, les Romains finirent par être subjugués. Au 5e siècle, les Goths franchirent les Alpes, et en 1570 les Lombards s'établirent dans le N. de l'Italie où ils fondèrent une monarchie qui, après deux siècles d'existence, fut renversée par Charlemagne. Au 12e siècle, l'Italie fut déchirée par les factions des Guelfes et des Gibelins ; ce fut aussi vers cette époque que les Normands s'emparèrent de la Sicile et du roy. de Naples. Au commenc. du 17e siècle, Charles-Quint et François I s'en disputèrent la possess. Les Franç. l'envahirent de nouv. en 1629 et 1689, et furent battus devant Turin par le prince Eugène en 1706. Par le traité de paix d'Aix-la-Chapelle, il fut convenu que le territ. de Naples formerait un royaume indépendant, que la Lombardie appartiendrait à l'Autr., et que la Toscane serait gouvernée par un prince de cette maison. Vinrent ensuite bien des altercations qui attirèrent plus d'une fois les Français en Italie, où ils se sont immortalisés par une foule d'exploits. Conquise par eux en 1796, la partie la plus sept. de cette contrée porta d'abord le nom de républ. Cisalpine, qui, en 1801, fut changé en celui de républ. Italienne. Elle fut érigée en roy. en 1805. Milan en était la capit. Auj. cet état est remplacé par le roy. *Lombardo-Vénitien*, qui comprend une partie des mêmes pays. Le roy. de Naples et l'Et. de l'Eglise eurent aussi leurs vicissitudes, mais tout y fut rétabli sur l'ancien pied en 1815. Voici le tableau de comparaison des diverses monnaies en circulation dans l'état ecclésiastique. *Or*, pistoles de Pie VI et Pie VII, 17 fr. 27 c. 50 cent., demie, 8 fr. 63 c. 75 cent.; sequin (1769) Clément XIV et ses successeurs, 11 fr. 80 c.; demie, 5 fr. 90 c.: *Argent*, écu de 10 pauls ou 100 bayoques, 5 fr. 38 c. 50 cent.; trois dixièmes d'écu ou teston de 30 bayoques, 1 fr. 62 c.; 5e d'écu ou papeto de 20 bayoq., 1 fr. 08 c.; dixième d'écu ou paul de 10 bayoq. 0 fr. 54 c. A ce tableau nous joindrons celui des différents États dont se compose actuellem. l'Italie, avec leur superficie et leur populat., y compris celles des îles qui en dépendent :

	l. carr.	*Pop.*
Etats Sardes, ...	11,290	— 3,994,000
Roy. Lomb.-Vénit., . .	7,535	— 4,014,000
Etat de l'Eglise, . . .	5,975	— 2,346,000
Etats de Parme, . . .	940	— 577,000
Gr.-d. de Toscane, . .	3,500	— 1,180,000
Id. de Modène, . . .	850	— 370,000
Duché de Lucques, . .	175	— 138,000
Rép. de San-Marino, . .	16	— 7,000
Le roy. de Naples, .	17,965	— 6,618,000
Totaux	48,246	— 19,044,000

Rome, v. principale. *Voyez, pour les divers Etats de l'Italie, chacun de ces Etats à son ordre alphabétique.*

ITALIE AUTRICHIENNE. Voy. LOMBARDO-VÉNITIEN (royaume).

ITALIENNE (l'), *Beauvais*, Oise (Beauvoisis). Faïencerie.

* **ITALIOTAINS, ITALIOTES**, nat. étrangères établies en Italie.

ITAMACA, riv. de la Guiane (Amér. mérid.); étroite mais prof.; emb. à l'Orénoque près de la mer.

ITAMARCA, pr. du Brésil (Amér. mérid.), bornée par celles de Paraïba et de Pernambuco, la mer et le pays des Indiens Tapuyos. Climat très-chaud : tabac, coton, bois de Brésil, cannes à sucre en abondance. — Ile du Brésil, sur la côte de la pr. de Pernambuco : 3 l. de long, 2 de large, plantat. de sucre, salines. —

Digitized by Google

Vill., avec un bon p., ch.-l. de l'Ile ci-dessus. Lat. S. 8. 0. l. O. 37. 26.

ITAMPAEN, riv. dans la prov. de Porto Seguro (Brésil); emb. à la mer. Lat. S. 17. 40.

ITANCOURT, *St.-Quentin*, Aisne (Picardie).

* **ITANIENS ou LACETANS**, pp. d'Espagne.

* **ITANOS**, v. marit. et prom. de la Crète, sur la côte or.; auj. le cap porte le nom de *San-Sidero*.

ITATA, prov. du Chili (Amérique mérid.), entre celles de Maule, de Chillan, de Puchacay et la mer Pacif. Or dans les mont. et dans le sable des riv.; excell. vin, dit de la Conception. Coulemu, cap. — Riv. de la prov. ci-dessus; so. aux Andes du Chili, embouch. dans l'Océan. Lat. S. 36.

ITATAH, v. de l'Asie Min.; à 8 l. N. d'Alah-Shehr.

ITAYAH, lac de l'Amér. mérid., dans la prov. de Quixos et Macas (Quito), près la riv. de Napo.

ITCHAPOUR, v. des Circars sept. (Ind.).

ITCHE, v. d'Asie, dans la Tartarie chinoise.

ITCHINGTON, b. du c. de Warwick (Angl.), sur l'Ichène.

ITEGHEM, c. de la pr. d'Anvers (Belg.), à 3 q. de l. d'Heyst-op-den-Berg, et 3 l. 1 q. de Malines. 1,208 h.

ITENES, gr. riv. du Quito (Amér. mérid.); so. au territ. de Matto-Grosso, reçoit l'Ubaye et la Baure, se joint au Marmore, prend le nom de Madera, emb. au fl. des Amazones, par lat. S. 3. 13.

ITEUIL, *Vivonne*, Vienne (Poitou).

ITFU, *Aphroditopolis*, vill. de la H.-Egypte, près du Nil; à 25 l. N. O. de Luxor.

ITHACA, vill. du New-York (Et.-Unis), sur le lac de Cayuga; à 74 l. O. d'Albany.

* **ITHAGURI**, nat. de la Sérique, voisine des Issédons; auj. part. du pays des *Eleuths*.

* **ITHAQUE, ITACHA**, pet. île de la mer Ionienne, au N. E. et près de Céphalénie : était remplie de rochers, sur un desquels s'élevait la v. d'Ithaque, cap. On nommait aussi cette île Dulichium. Patr. d'Ulysse, part. de son roy.; auj. *Thiaki* ou la *Pet.-Céphalonie*.

ITHAQUE ou THIAKI, *Itacha*, une des îles de la républ. Ionienne, entre celles de Céphalonie et de Ste.-Maure, et près de la pet. île Iotaco (*Astacus*) : 7 l. de long, 2 de large, 35 l. carr. de superf., 8,000 hab., pêcheurs et navigateurs. Territ. inégal et aride; olives, groseilles, vins, fruits et légumes; n'a aucun vestige d'antiquité; 4 à 5 vill. Wathi, cap.

* **ITHOME**, mont. de la Messénie (*Morée*), au N. E. et près de Messène; forter. sur le sommet.

* **ITHYRÆI**, pp. d'Asie répandus dans les monts Liban et Antiliban : v. princ. Ithyra.

* **ITIUM** (*Prom.*), cap. de la Gaule, sur le détroit de Gaule (*Pas-de Calais*), près d'Iccius-Portus (*Wissant*).

* **ITIUS-PORTUS.** Voy. ICCIUS-PORTUS.

ITKARINSKOI, v. de la Sibérie (Russie As.); gouv. et à 63 l. N. E. de Kolivan.

ITON (l'), pet. riv. de Norm. (Eure); se jette dans l'Eure près de Louviers.

ITRAC, *Aurillac*, Cantal (H.-Auvergne).

ITRES, *Bapaume* (*Pas-de-Calais*), Somme (Picardie).

ITRI, pet. v. de la Terre de Labour, entre des côtes fertiles : 4,500 habit. Roy. et à 16 l. N. O. de Naples.

ISTJU, v. du Japon, dans l'île de Ximo.

ITTENHEIM, rel. de p., *Strasbourg*, Bas-Rhin (Alsace).

ITTENWEILER, *Barr*, Bas-Rhin (Alsace).

ITTER, vill. dépend. de la maison de Hesse-Darmstadt (Allem.); princip. et à 3 l. O. de Waldeck. Territ. montagn., traversé par l'Itter : mines de cuivre.

ITTERBEEK, c. de la pr. de Brabant (Belg.), à 3 q. l. d'Anderlecht, et 1 et 1/2 de Bruxelles. 708 hab.

ITTEREN, c. de la pr. de Limbourg (Belg.), à 1 l. de Meersen, et 1 de Maestricht. 597 hab.

ITTERSWEILLER, *Barr*, B.-Rhin (Alsace).

ITTERVOORT, c. de la pr. de Limbourg (Belg.), à 2 l. de Maseik, et 2 l. 1 q. de Ruremonde. 369 hab.

ITTEVILLE, vill. du Hurepoix (Seine-et-Oise), arr. d'Etampes, près de la *Juine*. Pop., y compris les ham. d'*Aubin*, de *la Brière*, et les mais. isol. des *Murs*, env. 800 hab. Filat. hydraulique et tissage de coton, dite *le Moulin de l'Epine*. A 10 l. S. de Paris, 1 l. N. de *La Ferté-Alepis*.

ITTLENHEIM, *Strasbourg*, B.-Rhin (Alsace).

ITTOROTZ-OLHAÏBY, *St.-Palais*, B.-Pyr. (Béarn).

ITTRE, c. de la pr. de Brabant (Belg.) à 1 l. 1/2 de Nivelles. 1,994 hab.

* **ITURÆI.** Voy. ITHYRÆI.

* **ITURÉE**, pet. contrée de la Palestine, au N. de la Pérée et vers la Thraconitide; habitée par la tribu de Jetur, descendant d'Ismaël. Celles de Ruben, Gad et demi de Manassès s'y établirent après.

* **ITURISSA**, Sanguesa, Tolosa.

ITURUP, une des îles Kurilles, dans la mer du Sud. Les Japonais y avaient formé un établ. que les Russes ont détruit en 1807.

ITZAC, *Cordes*, Tarn (Languedoc).

ITZASSOU, *Bayonne*, B.-Pyrén. (Labour).

ITZEHOE, *Itzehoa*, anc. et jol. v. du d. de Holstein (Dan.), sur la Stoer : 5,000 hab. A 12 l. de Hambourg.

IUCATAN. Voy. YUCATAN.

IVAFUNE, v. du Japon, dans l'île de Niphon.

IVANGOROD, pet. v. et forter. de Russie; gouv. et à 55 l. S. O. de St.-Pétersbourg, 4 E. de Narva.

IVANKOV, pet. v. de Russie; gouv. et à 16 l. N. q. O. de Kiev, sur le Teterev.

IVANOSERO, lac du gouv. de Toula (Russie); so. du Don.

IVANOV, canal de Russie, qui devait joindre le Don au Volga; commencé en 1700 par Pierre-le-Grand, non achevé.

IVELINE, anc. forêt de Fr., dans la Beauce (Eure-et-Loir), entre Chevreuse, Rochefort, St.-Arnould et Azernoi; presque toute défrichée.

IVENACK, *Ivenacum*, b. du d. de Mecklembourg-Schwerin (Allem.) : 1,000 hab. A 17 l. S. de Stralsund.

IVER, gr. vill. du c. de Buckingham (Angl.) : 1,650 hab. Comm. de blé. A 7 l. O. de Londres.

IVERGNY, *Auxy-le-Château*, Pas-de-Calais (Art.).

IVERNAUMONT, *Mézières*, Ardennes (Champ.).

IVERNAUX. Voy. YVERNAUX.

* **IVERNI**, pp. de l'Hibernie; occupait la plus gr. part. de cette île (*Irlande*).

IVERNY, vill. de la Brie (Seine-et-Marne), arr. de Meaux : env. 400 hab. Terr. en labour. A 8 l. et demie N. E. de Paris, 2 et dem. N. E. de Claye (*Meaux*).

IVES-GOMZÉE ou YVES-GOMZÉE, c. de la pr. de Namur (Belg.), à 1 l. de Walcourt, et 1 l. 1 q. de Philippeville. 1,447 hab.

IVES (St.-), v. du c. de Cornouailles (Angl.), avec un p., sur la baie du même nom : 4,100 hab. Comm. en ardoises et en sardines. Deux dép. au parlem. A 9 l. O. de Truro. — Autre dans le c. d'Huntingdon, sur l'Ouse : 2,450 hab. A 25 l. N. de Londres.

IVES (St.-). Voy. YVES (St.-).

IVETTE, pet. riv. de l'Ile-de-Fr. (Seine-et-Oise); so. près de Dampierre, emb. dans l'Orge, à Savigny. — Voy. YVETTE.

IVIÇA, *Ebusus* ou *Ebusa*, île de la Médit. (Esp.), à 21 l. de celle de Majorque : 18 l. de long, 8 de large. 15,200 hab. Mont. couv. de verdure, climat doux; sol

Digitized by Google

très-fert., abonde en blé, vin, huile, fruits, lin, chanvre, etc.; salines, principal revenu de l'île. Ni serpents, ni bêtes venimeuses. — Cap., sur une colline, près de la côte : v. forte, bon p., siége d'un év. et du gouverneur : 2,700 hab. Lat. 38. 53. l. E. 2. 9.

IVIERS, *Aubenton*, Aisne (Picardie).

IVILLE, *Neufbourg*, Eure (Normandie).

IVILLERS, *Verberie*, Oise (Picardie).

IVINGHOE, b. du c. de Buckingham (Angl.) : 1,400 hab. Fabr. de dentelles. A 13 l. de Londres.

IVOI. Voy. YVOY.

IVOIR ou IVOIR, c. de la pr. de Namur (Belg.), à 1 l. 3 q. de Dinant. 648 hab.

IVOIRE (Côte d'), part. de la H.-Guinée, entre la Côte-d'Or à l'E., et la Côte de Malaguette à l'O., habitée en part. par les Quaquas ; tire son nom du gr. comm. de dents d'éléphants. Voy. GUINÉE.

IVOIRY, *Varennes-en-Argonne*, Meuse (Champ.).

IVORS, vill. du Valois (Oise), arr. de Senlis, au mil. de la forêt de Villers-Cotterets; anc. marquisat, avec haute, moyenne et basse justice : env. 350 hab. Chât. flanqué de deux tours, parc. A 15 l. et demie N. E. de Paris, 2 de la Ferté-Milon (*Crespy*).

IVORY, *Poligny*, Jura (Fr.-Comté).

IVRAC. Voy. YVRAC.

IVRÉE, *Eporedia, Ivoreia*, anc. et forte v. du Piémont, cap. de la prov. du même nom, sur la Doria, entre deux collines ; bonne forter., démolie par les Franç. : prise par eux en 1641, 1704 et 1796. Pop. 7,000 hab. Filat. de coton ; comm. de fromages, riz, lin et chanvre. A 8 l. N. de Turin. Lat. N. 45. 25. l. E. 5. 24.

IVREGNY, *Doulens* (*Somme*), Pas-de-Calais (Picardie).

IVRENCH, *Abbeville*, Somme, id.

IVRENCHEUX, *id.*, id.

IVRY, *Nolay*, Côte-d'Or (Bourgogne).

—, *Metz*, Moselle (Pays-Messin).

— le-Temple, vill. de l'Ile-de-Fr. (Oise), arr. de Beauvais, près de la so. de la riv. de *Troesne*. Pop. env. 400 hab., anc. commanderie de l'ordre de Malte. A 12 l. et demie de Paris, 2 l. de *Méru*.

IVRY-SUR-EURE ou LA BATAILLE (*Iberiacum*), b. de Norm. (Eure), arr. d'Evreux, au pi. d'une côte, et divisé en deux part. par la riv. d'*Eure* ; anc. baronnie, avec haute, moy. et basse justice. Pop., y compris la ferme de la *Malmaison*, env. 800 hab. Grains, vignes et prairies ; moulins. Anc. abbaye de Bénédictins, en part. démolie; filat. de coton à mécanique dans les bâtiments conservés; fabr. de peignes et d'instruments à vent. La plaine d'Ivry est cél. par la fam. bataille gagnée par Henri IV sur le duc de Mayenne, en 1590. Une pyramide d'env. 50 pi. de hauteur est destinée à perpétuer le souvenir de cette victoire. A 16 l. O. de Paris, 4 N. E. de Dreux (*Pacy-sur-Eure*).

IVRY-SUR-SEINE, vill. de l'Ile-de-Fr. (Seine), arr. de Sceaux, sur la pente d'une colline. Pop., y compris le ham. d'*Austerlitz* et les mais. de *la Garre*, env. 1,200 hab. Verrerie à la *Garre*, fours à chaux d'un prod. consid., manuf. d'eau forte et de couperose. Anc. chât., divisé en plus. part., n'a plus rien de remarq. ; carrières. A 3 quarts de l. S. de Paris (*Banlieue*).

IWANOWICE, b. du roy. de Pologne ; à 4 l. N. de Cracovie. — Autre, dans le palatin. de Kalisch : 1,000 hab.

IWUY, *Cambray*, Nord (Cambrésis).

IX, *Castelnaudary*, Aude (Lang.).

IXAR ou HIJAR, *Ixarium*, pet. v. de l'Aragon (Esp.), sur la riv. de Martin; anc. duché. A 15 l. de Saragosse.

IXDRUC, princip. p. des Angrias, corsaires de la côte occ. de l'Ind.; avec une forter. : aux Angl. depuis 1765. A 22 l. N. O. de Goa. Lat. N. 16. 55. l. E. 70. 52.

IXELLES, c. de la prov. du Brabant (Belg.); à 2/3 de l. d'Uccle, et 1/3 de Bruxelles. 4,865 habit. C'est dans cette commune que se trouve le dépôt de mendicité de Bruxelles.

* **IXGINS,** pp. de l'Inde, vers les monts Emodus.

* **IXIBATES,** pp. voisins du Pont-Euxin et de l'Inde.

IXMIQUILPAN, ch.-l. d'une juridict. du même nom (Nouv.-Esp.) : fabr. de cordages et de cotonnades fines ; menu bétail en abond. au territoire.

IXO, roy. de l'île de Niphon (Japon); entre ceux d'Osni, de Voari et d'Inga.

IXQUINTEPEC, ch.-lieu d'une jurid. du Mexique (Amér. sept.) ; à 76 l. S. E. de Mexico.

IXTEPEXI, v. du Mexique (Amér. sept.), ch.-l. de la juridict. de ce nom : env. 550 familles indiennes. Cult. de la cochenille au territoire. A 80 l. S. E. de Mexico.

IXWORTH, b. du c. de Suffolk (Angl.) : 850 hab. A 31 l. N. E. de Londres.

IZAIRE (St.-), *St.-Sernin*, Aveiron (Rouergue).

IZAOURT, *Montrejeau* (*H-Gar.*), H.-Pyrénées (Comminge).

IZAUT-DE-L'HÔTEL, *St.-Gaudens*, H.-Garonne (Nébousan).

IZAUTE, *Nogaro*, Gers (Armagnac).

IZAUX, *Tarbes*, H.-Pyrén. (Bigorre).

IZBICE, b. de la Pologne, dans la Mazovie : 800 h. A 17 l. O. q. S. de Plock.

IZÉ, *Vitré*, Ille-et-Vilaine (Bretagne).

—, *Evron*, Mayenne (Maine) : 1,800 hab.

IZEAUX, *Rives*, Isère (Dauphiné).

IZEL ET PIN, c. de la prov. de Luxembourg (Belg.); à 1 dem.-l. de Florenville, et 3 l. et dem. de Neufchâteau. 1,518 hab.

IZEL-LÈS-EQUERCHIN, *Douay* (*Nord*), Pas-de-Calais (Artois).

— les Hameaux, *Arras*, Pas-de-Calais (Artois).

IZENAVE, *Cerdon*, Ain (Bugey).

IZERAND, *Tournon*, Ardèche (Vivarais).

IZERNORE, *Nantua*, Ain (Bugey).

IZERON, *St.-Marcellin*, Isère (Dauphiné).

—, *Lyon*, Rhône (Lyonnais).

IZERY (St.-). Voy. IZAIRE (St.-).

IZESTE, *Oleron*, B.-Pyrén. (Béarn).

IZEURE ou YZEURE, *Moulins-sur-Allier*, Allier (Bourbonn.). Pet. séminaire du dioc. de Moulins.

IZEURRE, *St.-Jean-de-Losne*, Côte-d'Or (Bourgogne).

IZEUX, *Picquigny*, Somme (Picardie).

IZIER, *Gentis*, Côte-d'Or (Bourgogne).

IZIEU, *Belley*, Ain (Bugey).

IZIEUX, *St.-Chamond*, Loire (Forez) : 2,000 hab. Fabr. de clous et de rubans ; bons vins au terr.

IZOAD, *Toulon-sur-Mer*, Var (Provence).

IZON, *Le Buis*, Drôme (Dauphiné).

—, *Bordeaux*, Gironde (Bordelais).

—, *Libourne*, Gironde (Guienne).

IZOSSE-DE-SAINT-PÉE-DE-VIE, *Dax*, Landes (Gascogne).

IZOTGES, *Plaisance*, Gers (Armagnac).

IZQUINTINANGO, jolie v. de la Nouv.-Esp. (Amér. mérid.) ; prov. de Chiapa. Prod. coton et ananas.

IZY, *Neuville-aux-Bois*, Loiret (Gatinais).

Digitized by Google

J

(Il est à propos de chercher par un G les mots que l'on ne trouvera pas ici par un J.)

JAC

JA, *Brignolles*, Var (Provence).

JAALONS, rel. de p., *Châlons-sur-Marne*, Marne (Champagne).

JAAYA, riv. de l'Amér. mérid.; source au pays des Amazones, coule vers le S., emb. à l'Ica.

JAB, pet. v. du Woully (Afr.), sur la Gambie.

* **JABA**, Java.

JABARABA, v. du Brésil, dans la prov. de Rio Janeiro.

JABAZ, v. d'Anatolie (Turq. Asiatique).

JABBEKE, c. de la prov. de la Flandre occ. (Belg.); à 2 l. et dem. de Bruges. 1,577 hab.

JABBI, gr. v. d'Af. (Bambarra); sur le Niger.

JABÉEK, c. de la prov. de Limbourg (Belg.); à 3 q. de l. d'Oirsbéek, et 4 l. et dem. de Maestricht. 441 habitants.

* **JABÈS-DE-GALAAD**, v. de Palestine, au S. de Génésareth (Pérée).

JABI, territ. de la Côte-d'Or (Afr.), à l'E. de celui d'Ahanta; sol fertile.

JABLANACZ, pet. v. et p. de la Dalmatie (empire d'Autr.), sur la côte de la Morlaquie; à 2 l. de Segna.

JABLINES, vill. de la Brie (Seine-et-Marne), arr. de *Meaux*, sur la rive g. de la Marne : env. 300 h., y compris le ham. de *Varennes* et la ferme de *Platry*. A 7 l. 5 q. E. de Paris, 2. N. E. de *Lagny*.

JABLONCZA ou **JABLONITZ**, b. et chât. du c. de Neutra (Hongrie), sur la Miawa.

JABLONOV, pet. v. de la Gallicie (emp. d'Autr.); à 20 l. S. E. de Stanislawow. Salines.

JABLUNKA, pet. v. de la Silésie autr., sur l'Olsa, au milieu des mont. : 1,700 hab. A 4 l. de Teschen. Le fort du même nom, pour défendre le passage de la Silésie en Hongrie, est à 2 l. de cette v. Pris par les Prussiens en 1741.

JABOU, territ. d'Afr., à l'O. du Benin.

JABREILLES, *Chanteloube*, H.-Vienne (Marche).

JABRIN, territ. d'Arabie, au S. O. du Hedjas.

JABRON, *Draguignan*, Var (Provence).

JABRUN, *St.-Flour*, Cantal (Auvergne).

* **JABUC**. Voy. **JAMNIA**.

JAC (St.-). Voy. **JAL** (St.-).

JACA ou **JACCA**, *Jacca*, pet. v. épisc. de l'Aragon (Esp.), sur la riv. d'Aragon, dans une plaine agréable et fert., au pi. des Pyrén. : 4,000 hab. Bonne citad. A 25 l. S. E. de Pampelune. Lat. N. 42. 29. l. O. 3. 1.

JACABIRA, riv. du Brésil; emb. à la Madera.

JACAIBAMBA, grand lac du Pérou, dans la prov. de Canta; formé par la riv. Carabaillo.

JACARAY, pet. v. et son territ.; gouv. et à 20 l. N. E. de St.-Paul (Brésil).

JACATRA, territ. de l'île de Java (mer des Indes), autrefois roy. indépendant; bien arrosé, produit café, sucre, riz, coton, indigo, etc. Aux Hollandais depuis 1619. Batavia, capitale.

JAC

* **JACCA**, v. princip. des Iaccetani (Esp.), aujourd. *Jaca* (Aragon).

JACI ou **SACI-D'AQUILA**, *Acis*, pet. v. marit. du Val-di-Demona (Sicile), au pi. du mont Etna, sur l'Acis, avec un bon port à l'embouch. de cette riv. : 11,000 habit. Fabr. de toiles; fruits, soie, chanvre, lin, etc., au territ. A 4 l. de Catane.

JACKSON. Voy. **PORT-JACKSON**.

JACKSON, c. de l'Indiana (Ét.-Unis), entre ceux de Clark, de Jefferson et de Washington; arrosée par la White-River. — C. du Tennessée (Ét.-Unis) : 5,700 hab. Williamson, ch.-l. — Cap sur la côte de la Nouv.-Holl. (mer des Indes). — *'S-River*, so. de la riv. de James, dans la Virginie (Ét-Unis); belle cascade.

JACMEL, pet. v. et bon port, dans la part. S. de St.-Domingue; ch.-l. d'un distr. abondant en sucre, coton et indigo. Lat. N. 18. 17. l. O. 64. 55.

* **JACOBIPOLIS**, Jamestown.

JACOBS (St.-), b. de Holl. 1,600 hab. A 4 l. N. O. de Leuwarden.

JACOBSHAGEN, pet. v. de la Prusse, dans la rég. de Stettin, sur un lac : 1,000 hab. A 6 l. E. de Stargard.

JACOBSTADT, pet. v. de la Courlande (Russie), sur la Dwina, au mil. de forêts pleines d'anim. sauvages; à 33 l. S. S. E. de Riga. — Pet. v. commerç. de Russie; (Finlande); avec un bon p. sur le go. de Bothnie : 1,600 habit. A 20 l. N. N. E. de Wasa. Lat. N. 38 41. l. E. 19. 16. — Chât. roy. de Suède, à 1 l. de Stockholm.

JACOTEN, pet. v. et forter. de la B.-Volhinie (Russie), sur le Supoy.

JACOTTA, v. forte de la prov. de Cochin (Ind.), avec un pet. p. où débarqua St.-Thomas en venant d'Afr. Lat. N. 10. 14. l. E. 73. 41.

JACOU, *Montpellier*, Hérault (Languedoc).

JACPOE, v. sur la côte O. de l'île de Borneo (mer des Indes). Lat. S. O. 14. l. E. 107. 1.

JACQUÉ, *Tarbes*, H.-Pyrén. (Bigorre).

JACQUELIN, *Mirebeau*, Vienne (Poitou).

JACQUES, *Hyères*, Var (Provence).

JACQUES (St.-), *Digne*, B.-Alpes (Prov.).

—, *Lisieux*, Calvados (Normandie).

—, *Cognac*, Charente (Angoumois).

—, *Paimpol*, Côtes-du-Nord (Bretagne).

—, *Boulay*, Moselle (Lorraine).

—, *Clermont-Ferrand*, Puy-de-Dôme (Auvergne).

—, *Thouars*, Deux-Sèvres (Poitou).

—, *Nesle*, Somme (Picardie).

— Blamecourt (St.-), *Magny*, Seine-et-Oise (Vexin-Français).

— d'Aliermont (St.-), *Dieppe*, Seine-Inférieure (Normandie).

— d'Ambès (St.-), *Bourg-sur-Gironde*, Gironde (Guienne).

— d'Arricau (St.-), *Pau*, B.-Pyrén. (Béarn).

Digitized by Google

JACQUES DATTICIEUX (St.-), *Annonay*, Ardèche (Vivarais).
— de-Clisson (St.-), *Clisson*, Loire-Infér. (Bret.).
— de-Ferrières (St.-), *Castres*, Tarn (Languedoc).
— de-la-Barre (St.-), *Conches*, Eure (Normandie).
— de-la-Lande (St.-), *Rennes*, Ille-et-Vilaine (Bret.).
— de-Primopes (St.-), *Lavaur*, Tarn (Ht.-Lang.).
— de-Retz (St.-), *Poissy*, Seine-et-Oise (Ile-de-Fr.).
— des-Arrêts (St.-), *Beaujeu*, Rhône (Beaujolais).
— des-Blats (St.-), *Vic-sur-Cère*, Cantal (Auv.).
— des-Guérets (St.-), *Montoire*, Loir-et-Cher (Vendomois).
— du-Pont-Levet (St.-), *Castelnaudary*, Aude (Languedoc).
— du-Stat (St.-), *Bruyères*, Vosges (Lorraine).
— en-Valgodemard (St.-), *Corps* (*Isère*), H.-Alpes (Dauphiné).
— la-Croisée (St.-), *Moirans*, Isère (Dauphiné).
— le-Fort (St.-), *Villeneuve* (*Yonne*), Aube (Champagne).
— sur-Darnetal (St.-) *Rouen*, Seine-Inférieure (Normandie).

JACQUES (St.-). Voy. CARACCAS, COMPOSTELLE, DOUÉ.

JACQUES-CAPELLE (St.-), c. de la pr. de la Fland. occ. (Belg.), à 2 l. et dem. de Furnes. 183 hab.

JACQUEVILLE, pet. vill. du Gatinais (Seine-et-Marne), arr. de Fontainebleau : env. 100 hab. A 18 l. S. de Paris, 1 l. de la Chapelle-la-Reine (*Malesherbes*).

JACTALI, v. de la prov. de Hydérabad (Ind.).

JACUADA, riv. du Brésil, dans le Para; coule vers le N., emb. au Guanapu.

JACUARON, riv. du Brésil, dans la prov. de Rey; emb. au lac Mini.

JACUNDA, riv. du Brésil; emb. au fl. des Amazones.

JACUT (St.-), *Moncontour*, Côtes-du-Nord (Bret.).
—, *Plancoët*, id.
—, *Redon* (*Ille-et-Vilaine*), Morbihan (Bretag.). Anc. abb. de Bénédictins.

JADEL, v. de la Turq. Asiat., dans le Diarbekir.

* JADERA, Zara-Vecchia.

JADO, v. de l'île de Niphon (Japon).

JADRIN, pet. v. de Russie, sur la Soura; gouv. et à 50 l. O. de Kasan.

JÆGERSDORF (Gross), gros b. de la rég. et à 12 l. O. de Gumbinnen (Prusse), sur la Prégel; remarq. par la vict. des Russes sur les Prussiens en 1757.

JAEN, prov. d'Espagne, dans l'Andalousie; elle est bornée au N. par la Sierra-Morena, à l'E. et au S. par les monts de Grenade et la sierra de Algaringo, et à l'O. par le roy. de Cordoue; superficie, 580 l. Les montagnes dont cette prov. est entourée envoient leurs ramifications dans les parties du N., du S. et de l'E. Le Guadalquivir, qui la traverse de l'E. à l'O., reçoit le Guadalimar, l'Herrumblar, la Jandula, la Guadiana menor, la Jandulilla et le Jaen qui donne son nom à la prov. et au chef-l. Le cercle et les vallées offrent des terres très-fertiles, mais dont la culture fort arriérée ne sait tirer qu'un chétif parti. On récolte, en petite quantité, du blé, de l'orge, des légumes, de la soie, de l'anis, du sésame; l'huile, le vin et les fruits y sont plus abondants; le sol produit aussi du safran, de la gaude, du pastel, du kermès et du sumac. Les pâturages magnifiques sont couverts de nombreux bestiaux qui sont la richesse de la prov. Les belles races de chevaux sont renommées. Il y a des mines de plomb, de cuivre, d'or, d'argent, de cobalt et de fer; mais ce dernier métal est le seul exploité; on trouve aussi de la houille, du marbre, du jaspe, des salines, et des sources thermales. Mais l'indolence du peuple est si frappante et l'industrie partout si stagnante qu'elle ne se borne guère qu'à quelques manufact. d'étoffes. L'huile, le vin, l'anis, les jambons, la soie, la laine et les cuirs sont les principaux objets d'exportation. On trouve cependant un peu plus d'industrie et d'activité dans les nouvelles colonies de la Sierra-Morena, territ. qui fut jusqu'en 1767 un repaire de brigands; et là on voit quelques fabr. d'étoffes de soie, de laine, de toiles, des faïenceries et des verreries. 213,000 h. Le chef-l. de la prov. est Jaen, v. ancienne entourée de murs flanqués de tours, et située à 15 l. N. de Grenade, et à 65 S. de Madrid; elle est dominée par un château construit sur une montagne de marbre. Siége d'évêché; elle a deux cathédrales dont l'une fut jadis une mosquée mauresque; mais si les murailles et les monuments rappellent encore le séjour des Maures dans cette v., rien n'y rappelle plus l'industrie et la prospérité commerciale que Jaen leur dut pendant longtemps. Le territoire de cette v. est la partie de la prov. la plus fertile en blé, vin, fruits, huile, chanvre et lin. 18,710 h. — Jean-de-Bracamoros, v. de Colombie, dans la Nouv.-Grenade, chef-l. de prov., à 60 l. S. de Cuença; commerce considérable des productions territoriales. 4,000 h. La prov. de Jaen de Bracamoros est située dans la partie méridionale du dép. de l'Assuay, et est bornée au S. par le Pérou. La Tunguragua arrose cette prov. couverte de forêts peuplées d'animaux sauvages, parmi lesquels on remarque l'ours noir des Andes et le danta, espèce de bœuf sauvage. Dans les endroits fertiles et cultivés, on récolte du cacao renommé pour sa qualité, du tabac et du coton; pâturages abondants et riches en bestiaux et en mulets. Le commerce, entravé par le manque de routes et la difficulté de pénétrer au travers des épaisses forêts de ce pays, se borne au coton, aux mulets et aux cigares; on trouve de l'or dans les montagnes et les rivières.

JAER ou JECKER, riv. de Belg.; so. à Lens-Saint-Remy, distr. de Huy; emb. dans la Meuse, à Maestricht.

JAFA, territ. dans la part. S. de l'Yémen (Arabie), indép. et gouverné par 3 chefs. Gr. nombre de bêtes à cornes; café en abondance.

JAFANAPATAM ou JAFFNAPATAM, v. forte de l'île de Ceylan (Ind.), à 58 l. N. de Colombo; dans une presqu'île riche et bien peuplée, et sur une riv. navig. pour de gros bâtiments. Possession angl. depuis 1802. Lat. N. 9. 45. l. E. 77. 49. Elle a des manufactures d'étoffes de coton : le gouverneur est intendant de la pêche des perles.

JAFFA ou JAFA (autref. *Joppe*), ville et port de la Syrie, pachalic de Damas, 16 l. N.-N.-E. de Gaza, 12 l. N.-O. de Jérusalem, et 22 S.-S.-O. d'Acre, sur la Méditerranée. L'aspect de cette ville est, comme celui de toutes les villes de Turquie, laid, triste et sale à l'intérieur; sur le sommet de la montagne qui la domine est une forteresse ruinée. Nulle industrie et fort peu de commerce; le savon et l'huile en sont les principaux objets. Le passage des pèlerins à Jérusalem lui donne quelque activité; elle tire d'Égypte du blé, du riz et des toiles. 3,650 h. Jaffa, qui fut jadis l'antique Joppé des Juifs, fut assiégée et prise en 1799 par l'armée française. C'est là que Napoléon, alors général, donna une preuve frappante de courage et de supériorité d'esprit en allant visiter et toucher les pestiférés en proie à l'horrible peste qui régnait en ce moment à Jaffa, et que par cet acte de fermeté et de dévouement, il releva le courage abattu de son armée et dissipa la contagion morale qui s'était emparée des plus braves.

JAFFATÈEN, quatre îles de la mer Rouge, à la côte d'Égypte, jointes par de hauts fonds et des rochers cachés sous l'eau : passage dang. Lat. N. 27. l. E. 31.

Digitized by Google

JAFFIERABAD, v. du Guzerate (Ind.), soumise à un chef indép.; sur le bord de la mer et entourée d'une muraille. — V. du Bérar (Ind.); au Nizam.

JAFFIER-GUNGE, v. du Bengale, près du Gange. — V. de l'Ind., dans la prov. de Hydérabad.

JAFFNA. Voy. JAPANAPATAM.

JAFFNOU, roy. de l'Afr. intér., entre le Ludamar, le Kaarta et le Gedumah; habité par des Maures.

JAFFRABAD, v. de l'Irak (Perse); à 8 l. de Sawa.

JAGAMI, v. du Japon, dans l'île de Niphon.

JAGENAGUR ou **JEHAGNAGUR**, anc. contrée du Bengale, aujourd'hui le Tipera; à l'E. de la Brahma-Poutra.

JAGEPORE ou **JERASPORE**, v. d'Orissa (Ind.); ch.-lieu de district, sur le Byturni : manufact. d'étoff. de coton.

JAGERNDORF, *Carnovia*, anc. duché de la Haute-Silésie, sur les front. de la Moravie, partie à l'Autric. et partie à la Prusse; la prem. dans le cercle de Troppau et l'autre dans la rég. d'Oppeln. — V. capitale du duché ci-dessus, avec un château appelé Lobenstein (Autr.) : 4,650 hab. Fabriq. de draps et de toiles; papet. Sur l'Oppa; à 6 l. O. de Troppau.—Voy. JÆGERSDORF.

JAGERON, riv. de Perse; so. à 50 l. N. E. de Casbin, se perd dans un dés. : cours de 60 l.

JAGIERDARPORE, ville du Gundwanah (Ind.), sur l'Inderowty. Lat. N. 19. 26. l. E. 80. 1.

JAGNY, village de l'Ile-de-Fr. (Seine-et-Oise), arr. de Pontoise : env. 280 hab. Grains, vignes et bois. A 6 l. N. de Paris, 3 q. de l. S. de *Luzarches*.

JAGNY, *Chevreuse*, Seine-et-Oise (Hurepoix).

JAGODNA ou **JAGODINA**, *Januaria*, pet. v. de la Servie (Turquie d'Europe), près de la Morava. A 20 l. N. O. de Nissa, 25 S. E. de Belgrade.

JAGONAS, *Le Puy*, Haute-Loire (Velay).

JAGOS, pp. d'Afrique, placés jusqu'ici dans le roy. d'Anzico, sous la ligne, et qualifiés, sans beaucoup de fondem., de voleurs et d'anthropophages.

JAGOU, *Orthès*, Basses-Pyrénées (Béarn).

JAGRA ou **GIARRA**, royaume au S. de la Gambie (Afrique); à env. 20 lieues de la mer : fertile en blé, riz et coton.

JAGRAAM, v. du Delhi (Ind.).

JAGRENAT ou **JAGATHNATHA** (*le Seigneur du Monde*), grande v. de l'Orissa (Ind.), sur le golfe du Bengale et près de l'emb. du Gange. Pagode fameuse, fréquentée par les pèlerins; résid. du gr. bramine et de 3,000 brames, logés dans 4 vastes édifices. Latit. N. 19. 49. l. E. 83. 45.

JAGST ou **JAXT**, riv. du roy. de Wurtemberg; so. au comté d'Oettingen; emb. dans le Necker : donne son nom à un cercle, lequel a 178 l. carrées de superficie et 329,000 hab. Ellwangen, chef-lieu.

JAGSTZELL, b. du roy. de Wurtemberg, sur la Jaxt; à deux l. N. d'Ellwangen.

JAHDE, riv. d'Allemagne; so. au gr.-duché d'Oldenbourg, embouch. à la mer du Nord. Lat. N. 53. 20. l. E. 5. 52.

JAHJOW, v. de l'Ind., dans la prov. d'Agra; célèb. par deux bat. Lat. N. 26. 59. l. E. 75. 32.

JAHORLICK, riv. qui sépare la Pologne Russe de la Turq.; emb. au Dniester. — Petite v. de la Pologne Russe, sur la riv. du même nom et à son emb. dans le Dniester; à 30 l. E. de Jassy.

JAICZE ou **JAIDSCHA**, pet. v. et chât. de la Bosnie (Turq. d'Eur.), sur la Verbas; résid. du pacha de Bosnie. A 10 l. O. S. O. de Serago.

JAIGNES, vill. de la Brie (Seine-et-Marne), arr. de Meaux, près de la rive droite de la Marne : env. 400 hab. A 13 l. et demie de Paris, une l. de *Lisy-sur-Ourcq*.

JAIK (le). Voy. OURAL.

JAILLANS, *Romans*, Drôme (Dauphiné).

JAILLE (Tour du), *Hyères*, Var (Provence).

JAILLETTE (la), *Ségré*, Maine-et-Loire (Anjou).

JAILLE-YVON (la), *Le Lion-d'Angers*, Maine-et-Loire (Anjou). Carr. d'ardoises.

JAILLIEU, *Montluel*, Ain (Bresse).

—, *Bourgoin*, Isère (Dauphiné). Comm. de chanvre; fabr. de toiles et d'indiennes.

JAILLON, *Toul*, Meurthe (Lorraine).

JAILLY, *Nevers*, Nièvre (Nivernais).

— lès-Moulins, *Villeaux*, Côte-d'Or (Bourg.).

JAINA ou **HAINA**, district de St.-Domingue, sur la côte S.

JAINS, *Saint-Omer*, Pas-de-Calais (Artois).

JAINVILLOTTE, *Neufchâteau*, Vosges (Lorr.).

JAISPITZ, b. de la Moravie (emp. d'Autr.); à 5 l. N. de Znaym.

JAIVER, v. du Delhi (Ind.), sur la Jumna.

JAJARCOTE, forter. du Népaul (Ind.).

JAJGUR, v. et forter. de l'Adjémir (Ind.), sur une colline.

JAKIN, riv. d'Afr., sur la côte d'Or, entre le territoire d'Ardra et celui de Bénin; emb. dans la mer à Grand-Popo.—V. du territ. d'Ardra, où les Anglais et les Holl. avaient des comptoirs.

JAKOBENI, b. de la Gallicie (emp. d'Autr.); mines de cuivre et de fer.

JAL (St.-), *Uzerche*, Corrèze (Limousin).

JALAH, v. de l'Adjémir (Ind.).

JALAIN, rel. de poste, *Valenciennes*, Nord (Hainaut).

JALAIS, *Beaupréau*, Maine-et-Loire (Anjou), Comm. de toiles et de laines.

JALANGES, *Seurre*, Côte-d'Or (Bourgogne).

JALANS, *Châteaudun*, Eure-et-Loire (Dunois).

JALAPA, v. cap. de l'État de Vera-Cruz (Mexique).

JALAUCOURT, *Château-Salins*, Meurthe (Lorraine).

JALBERTIE (la), *Revel*, Haute-Garonne (Languedoc).

JALEA, v. d'Anatolie (Turq. Asiatique).

JALECHES, *Boussac*, Creuse (Marche).

JALENQUES, *Rhodez*, Aveiron (Rouergue).

JALER (St.-), *Fécamp*, Seine-Inférieure (Normandie).

JALERANGE, *Marnay* (*Haute-Saône*), Doubs (Franche-Comté).

JALESNE, *Saumur*, Maine-et-Loire (Anjou). Anc. fief et marquisat.

JALEYRAC, *Mauriac*, Cantal (Auvergne).

JALEZ ou **JALÈS**, village et chât. démoli du Velay (H.-Loire), au S. E. *du Puy*, près Joyeuse : théâtre du rassemblem. commandé par du Saillant, en 1790, pour s'opposer aux progrès de la révolution.

JALHAI, c. de la prov. de Liége (Belg.), à 1 l. et demie de Limbourg, et 1 et demie de Verviers. 2,169 hab.

JALIGNY, chef-lieu de canton, sur la Besbre; arrondissem. et à 4 l. N. de *La Palisse*, Allier (Bourbonnais).

JALKAU ou **JALKOWITZ**, b. de Bohême (emp. d'Autriche); à 2 l. S. E. de Czaslau.

JALLACOTTA, v. d'Afr., au territ. de Tenda, sur la Gambie.

JALLE (Ste.-), *Le Buis*, Drôme (Dauphiné).

JALLET, c. de la prov. de Namur (Belg.), à 1 l. 3 quarts d'Andennes, et 4 l. 1 quart de Namur. 136 habitants.

JALLINDHEZ, v. du Lahore (Ind.), chef-lieu de district.

Digitized by Google

JALLONKADOU, vaste contrée d'Afriq., bornée E. par le roy. de Congo, O. par celui des Foulahs : pays montag. et en grande partie stérile; renferme les so. du Bafing et des autres riv. du Sénég. Jallonkas, gouvernés par de petits chefs indépendants et souvent en guerre les uns contre les autres.

JALMONTIER, *Riberac*, Dordogne (Périgord).

JALNAH, territ. du Dowlatabad (Ind.), entre les 19 et 20 de lat. N.; au Nizam.

JALNAPORE, v. capitale et fort du territ. de Jalnah, sur une rivière; cédée au Nizam par les Anglais qui l'avaient prise en 1805. Latit. N. 19. 45. long. E. 74. 14.

JALOCZINA, riv. de la Valachie (Turquie d'Eur.); source aux confins de la Transylvanie, emb. dans le Danube.

JALOFFS, JOLOFS ou YOLOFS, pp. d'Afriq., dans la plus grande partie du territ. entre la Gambie et le Sénégal, occupent env. 4,800 l. carrées. Race de nègres infiniment supérieure à toutes celles de l'Afriq; excellents soldats, bons chasseurs, habiles cavaliers, mais voleurs; sont mahométans et soumis la plupart à un roi; quelq. chefs indépendants. Fabr. de belles étoffes de coton.

JALOGNES, *Sancerre*, Cher (Berry).

JALONS. Voy. JAALONS.

JALOGNY, *Cluny*, Saône-et-Loire (Bourgogne).

JALORE, v. de l'Adjémir (Ind.). Lat. N. 24. 47. l. E. 72.

JALOTS (les), *Dourdan*, Seine-et-Oise (Ile-de-Fr.).

JALOUAN, v. de l'Ind., prov. d'Agra, sur le Sind : gr. comm. de coton. Lat. N. 26. 7. l. E. 77. 5.

JALOUTOROFSK, v. de Russie, prov. de Tobolsk; sur la rive occid. du Tobol, au-dessus du confl. de l'Izet.

JAM, v. de la Gr. Bucharie (Asie); à 14 l. S. de Samarkand.

JAMA. Voy. JAMBOURG.

JAMA, grande riv. de la prov. d'Esmeraldas (Amér. mérid.); emb. dans la mer Pacif. Lat. S. 7. 30.

JAMAD, f. de l'Ind., dans une île formée par le Djilem (*Hydaspes*), une des branches or. de l'Indus. De là partit la flotte d'Alexandre, sous la conduite de Néarque, 327 ans av. J.-C. A 14 l. S. O. de Guzerate. Lat. N. 31. 40. l. E. 69. 30.

JAMAGNE, c. de la pr. de Namur (Belg.), à 3 q. de l. de Philippeville. 299 hab.

JAMAÏQUE (la), *Jamaica*, gr. île des Antilles, découv. par Colomb en 1494; la plus import. de celles qui appartiennent aux Angl. : 60 l. de long, 16 de large, 150 de circonf., 402,000 hab., dont 342,000 escl. nègres; bornée E. par l'île de St.-Domingue, N. par celle de Cuba, O. par la baie de Honduras, Traversée de l'E. à l'O. par une chaîne de mont. escarp., dites les *Mont.-Bleues*, où se trouvent de riches habitat. Air très-sain, tonnerre fréquent; sol d'une fertilité admirable; abonde en sucre, cacao, café, coton, tabac, indigo, acajou, cèdres, gayac, salsepareille, casse, poivre, gingembre, bois de teinture et mancenilliers. On y trouve aussi, mais en pet. quantité, le cotonnier chinois, dont on fait le nankin; le cannelier, le camphrier et l'arbre à pain. Riv. nombr. et poissonn., bestiaux en gr. nombre, verdure perpétuelle. Fabr. d'excell. rhum et de mélasse; fruits et légumes de toute espèce. Divisée en 3 c. : ceux de Middlesex, de Surrey et de Cornwal : trois v. princ. : Spanish-Town ou Santiago, cap., Kingston et Port-Royal. La législature consiste en un gouv. nommé par le roi d'Angl., un conseil et une assemblée de 44 membres. Lat. N. 18. 12. l. O. 79. 5. Penn, aidé de flibustiers angl. et franç., la prit sur les Espagn. en 1655, et depuis ce temps elle est restée aux Angl. — Pet. v. du New-York (Et.-Unis), dans le c. de la Reine; à 4 l. E. de New-York.

JAMAMA, v. de l'Arabie-Heureuse, sur l'Astan, cap. d'une principauté.

JAMAR, *Guignes*, Seine-et-Marne (Brie).

JAMARY, riv. du Brésil; so. au territoire de Matto-Grosso, emb. à la Madera. Mines près de sa source.

JAMAS (la), *Rignac*, Aveiron (Rouergue).

JAMAYE (la), *Riberac*, Dordogne (Périgord).

JAMBES, c. de la pr. de Namur (Belg.), séparée de cette v. par la Meuse. 1,611 hab.

JAMBET (la), *Beaumont-le-Vicomte*, Sarthe (Maine).

JAMBI, territ. sur la côte orient. de l'île de Sumatra, le long d'une riv. du même nom; air malsain. — Ch.-l., v. commerç., où les Angl. et les Holl. avaient des comptoirs. A 25 l. de la mer. Lat. S. l. 24. l. E. 101. 19.

JAMBLES, *Châlons-sur-Saône*, Saône-et-Loire (Bourgogne).

JAMBLUSSE, *Cahors*, Lot (Quercy).

JAMBO, v. marit. et p. de l'Hedsjas (Arabie).

JAMBOL. Voy. BALUCLAVA.

JAMBOURG, v. et chât. de Russie, sur la Luga; avec des manuf. de draps, batistes, etc. Gouv. et à 30 l. S. O. de St.-Pétersbourg.

JAMBVILLE, vill. du Vexin (Seine-et-Oise), arr. de Mantes; anc. seign. Pop., y compris les ham. du *Bout-des-Gillons*, des *Nocquets*, env. 400 hab. Chât., parc rempli d'arbres rares. A 10 l. N. O. de Paris, 2 l. 3 q. de Mantes (*Meulan*).

JAMÉRICOURT, vill. du Vexin (Oise), arr. de Beauvais : env. 150 hab., y compris le ham. d'*Hardencourt*. Château. A 15 l. N. O. de Paris, 1 l. de *Chaumont*.

JAMES (le Fort), f. de l'île de la Barbade (Antilles), près de Bridgetown. — (le F.), île et fort, dans la riv. de Gambie (Afrique), sur un rocher; aux Anglais. — *River*, riv. de la Virginie (Et.-Unis); so. aux Varm-Spring-Mountains, où elle prend le nom de *Jackson's-River*, qu'elle ne quitte qu'après avoir traversé les North-Mountains; cours d'env. 100 l.; emb. à la baie de Chesapeak. — *River*, riv. de la Louisiane; emb. au Missouri.

JAMES (St.-), *Pau*, B.-Pyrén. (Béarn).

— (St.-), *Versailles*, Seine-et-Oise (Ile-de-Fr.).

— de-Beuvron (St.-), pet. v. de Norm. (Manche), ch.-l. de cant.; bur. de p., 2,600 hab. Arr. et à 4 l. d'Avranches, 85 O. N. de Paris.

JAMES-SUR-SARTHE (St.-), *Beaumont-le-Vicomte*, Sarthe (Maine) : 800 hab. Forges.

JAMES (St.-), distr. de la Louisiane (Etats-Unis), sur les bords du Mississipi : 4,000 hab. Récolte de sucre, de coton et de riz. — V. de la Caroline du S. (Et.-Unis), sur la Santée. — V. du Maryland, dans le c. de Kent.

JAMES-ALY, c. de la Virginie (Et.-Unis), entre les riv. de Chickahoming et James, 9,100 hab. Williams-Bay, ch.-l. — *City*, autre c. de la Virginie.

JAMESIEU, *La Tour-du-Pin*, Isère (Dauphiné).

JAMESTOWN, pet. v. d'Irl., sur le Shannon; c. et à 2 l. S. de Leitrim. Un député au parlem. — V. de l'île de la Barbade (Antilles), sur la côte occ. de cette île. — V. de la Virginie (Et.-Unis), dans le c. de James-City, sur le bord sept. de la riv. de Sautes, fondée en 1607. — Pet. v., cap. de l'île Ste.-Helène (Océ.-Atl.), dans une vallée étr. formée par deux hautes mont. : 1,500 hab. Résid. du gouv., église, théâtre, etc. Lat. S. 15. 55. l. O. 89. — Joli vil., cap. du c. de Dumfries (Ecosse), sur la rivière de Megget.

JAMETZ (*Gemmatium*), *Stenay*, Meuse (Barrois).

Digitized by Google

JAMIOLLES, c. de la pr. de Namur (Belg.), à une dem.-l. de Philippeville, 115 hab.

JAMIOULX, c. de la pr. de Hainaut (Belg.), à 2 l. de Thuin, et 1 l. et dem. de Charleroi. 560 hab.

JAMISCHEW, pet. v. et forter. en bois du gouv. de Tobolsk (Sibérie), sur l'Irtisch : 600 hab.; près du lac salé d'Iamisch.

* **JAMNA**, Citadella.

* **JAMNIA ou JABUC**, v. et p. de Judée, au S. E. de Joppé, près de la Médit.

JAMNITZ ou GEMNICZE, pet. v. de la Moravie (emp. d'Autr.); à 10 l. O. N. O. de Znaym.

JAMOIGNE, PROUVÉ, ROMPONCELLE, ET VALENSART, c. de la pr. de Luxembourg (Belg.), à 1 l. 1 q. de Florenville, et 3 l. un q. de Neufchâteau. 1,142 hab.

JAMTLAND ou JEMPTIE, pet pr. de Suède, entre les 29 et 65 de lat. N., séparée de la Norwège par les monts Dovrefield : env. 26,000 hab. Hautes montagnes couvertes de neiges, profondes vallées, riv. rapides, dans la part. occ.; pays uni et fert. au centre et à l'E. : orge, chanvre, légumes, etc.; grandes forêts peuplées de gibier. Mines de fer, plomb, cuivre et cristal. Ostersund, ch.-l. — *Lappmark*, territ. de la Laponie Suédoise, sur les confins de la Norwège; très-étendu, ne renferme que 500 familles.

JAMUNDA, riv. de l'Amér. mérid.; so. au pays des Amazones, emb. dans le fl. de ce nom.

JANAGUR, v. du Guzerate (Ind), sur la riv. de Banass. Chef indou. A 46 l. N. O. de Cambaye.

JANAILLAC, *Bourganeuf*, Creuse (Marche).

— *Pierre-Buffière*, H.-Vienne (Limousin).

* **JANASCOPIA**, Jonkoping.

JANCIGNY, *Mirebeau - sur - Beze*, Côte-d'Or (Bourgogne).

JANDEURE ou JEAND'HEURS, *Bar-le-Duc*, Meuse (Barrois). Anc. abb. de Prémontrés : forges.

JANDRIN ET JANDRENOUILLE, c. de la pr. de Brabant (Belg.), à 2 l. de Jodoigne, et 8 l. et dem. de Nivelles. 1,110 hab.

JANDUN, *Launoy*, Ardennes (Champ.).

JANEIRO. Voy. RIO-JANEIRO.

JANEYRIAT, *Crémieu*, Isère (Dauphiné).

JANGON, v. de la Caramanie (Anatolie).

JANI, pet. v. du gouv. de Sivas (Turq. As.).

* **JANICULE** (Mont) à Rome, sur lequel était construit le temple de Janus, que l'on fermait à la paix.

JANISZKI, pet. v. de Lithuanie (Russie), sur la Vilna.

JANITZA, pet. v. de la Grèce, dans la part. S. de la Morée, près de Calamata.

JANK, pet v. de Hongrie, sur l'Erge-Er; palat. et à 14 l. N. O. de Szathmar.

JANNA (la), contrée de Macédoine, qui répond à la *Thessalie* des Anc.; bornée par le Comenolitari, la Livadie, l'Albanie et l'Archipel. Vins excellents, fruits délicieux.

JANN, JANINA ou JANNINA, *Cassiope*, v. riche et commerç. de la Turq. d'Eur., dans la Janna, cap. de l'Albanie, et ch.-l. du pachalik de son nom, sur le bord d'un lac (*Acherusia*), dans un pays très-fert. Résid. d'un pacha et d'un archevêq. : env. 40,000 hab. Presque détruite par un incendie en 1708. A 30 l. O. de Larisse, 165 O. S. de Constantinople. Lat. N. 39. 30. l. E. 19. 18.

JANNANS, *Bitche*, Moselle (Lorraine).

JANOT (Iles de), dans l'archip. Grec. Voy. ANGINUSSÆ.

JANOVA, vill. de la Servie (Turq.) : mines d'arg.

JANOW, pet. v. de Pologne, dans le palat. de Plock : 800 hab. A 4 l. S. E. de Neidenbourg. — Autre dans le palat. de Mazovie, sur le Bog; à 9 l. N. O. de Brzesc. — Autre dans le cerc. de Tornapol (Gallicie), sur le Sereth. — Deux pet. v. de Russie, une dans la prov. de Bialystock, l'autre dans le gouv. de Slonim, sur la Pina.

JANOVICZ, deux pet. v. de Bohême; l'une à 3 l. S. de Bentschow, l'autre à 12 l. S. O. de Pilsed. — (Roth-), pet. v. de Bohême, à 2 l. et demie S. O. de Czaslau.

JANOWITZ, pet. v. de Bohême; dans le cerc. et à 3 l. S. de Caurzim. — Autre en Silésie, à 4 l. de Hirschberg. Mines de cuivre et de plomb.

JANOWKA, pet. v. de Russie, dans le gouv. de Volhinie; à 16 l. N. E. de Zytomiers.

JANS, *Derval*, Loire-Infér. (Bretagne).

JANSON, *Lambesc*, B.-du-Rhône (Provence). Château.

JANTIA, riv. de la Bulgarie.

* **JANUARIA**, Jagodna.

JANVILLE, *Troarn*, Calvados (Normandie).

—, *Compiègne*, Oise (Ile-de-France).

—, *Etréchy*, Seine-et-Oise (id.).

— au-Sel (*Janvilla*), pet. v. de la Beauce (Eure-et-Loir), ch.-l. de cant.; arr. et à 10 l. S. E. de Chartres, 1 l. de *Thoury* : 1,000 hab. Fabr. de bas de laine au tricot, bonneterie Patr. de Colardeau. Bat. entre les Franç. et les Angl., sous Charles VII.

JANVILLERS, *Montmirail*, Marne (Brie).

—, ham. et chât. (Eure-et-Loir). Voy. ECROSNES.

JANVRIN (St.-), *Château-Meillant*, Cher (Berry).

JANVRY, *Reims*, Marne (Champagne).

JANVRY, vill. du Hurepoix (Seine-et-Oise), arr. de Rambouillet. Pop., y compris les ham. de *Muleron* et *La Brosse*, env. 400 hab. Puits remarq. de 36 toises de profondeur : château. A 6 l. et demie S. O. de Paris, 1 l. et demie E. de *Limours*.

JANZAT, *Gannat*, Allier (Bourbonnais).

JANZÉ, ch.-l. de cant., Ille-et-Vilaine (Bret.); arr. et à 5 l. S. de Rennes, 4 de *La Guerche*.

JANZI, v. de l'Ind., prov. d'Agra; aux Mahrattes.

JAO, v. du Japon, dans l'Ile de Niphon.

JAOUEN (Ile), *Lannion*, Côtes-du-Nord (Bretagne).

JAPARA, v. autref. très-commerç., sur la côte N. de l'Ile de Java (mer des Indes) : bon p.; hab. la plup. mahom. A 100 l. E. de Batavia. Lat. S. 6. 28. l. E. 108. 34.

* **JAPETIE**, l'Europe peuplée par les enfants de Japhet.

* **JAPHA**, v. forte de Galilée, près de Jotapat, auj. *Saphet*.

* **JAPODES**, mélange d'Illyriens et de Gaulois, dans la *Croatie*; très-belliqueux : réduits par Auguste et soumis aux Romains; avaient deux v. marit., cinq dans les îles voisines, et deux dans l'intérieur. Les mêmes que les **IAPYDES**. Voy. ce mot.

JAPON ou NIPHON (en chinois *Dschepnon*), anc. et vaste empire d'Asie, à l'E. de la Chine, de la Corée et de la Tartarie chinoise; formé des îles de Niphon, Ximo ou Kiusiu, Xicoco ou Sikokf, Jesso et plus. autres, depuis le 30e jusqu'au 41e degr. de lat. N., et depuis le 129e jusqu'au 141e de l. E. : divisé en 7 gr. régions, qui se subdivisent en 70 prov.; 30,000,000 d'habit., selon quelques voyageurs, et beauc. moins selon d'autres.; températ. inconstante; l'hiver sujet à de gr. froids, l'été à de gr. chaleurs; tonnerre, éclairs, tremblem. de terre fréquents; une gr. part. de la v. de Jédo et 100,000 hab. anéantis par celui de 1703 : mer remplie d'écueils et fort agitée; île de Niphon d'un accès diffic., à cause des tempêtes et des bancs de sable : terrain montag., pierreux

Digitized by Google

et stér., dévasté par la peste, les ouragans; l'industrie et les travaux infatig. des habit. l'ont rendu très-fert.: prod. blé, orge, millet, riz et thé; l'*urusi* ou arbre à vernis, le *kadsi* ou arbre à papier, le *kur* ou arbre à camphre; orangers, figuiers, noyers, chênes, pêchers, abricotiers, bois de charpente, cyprès d'une grosseur extraord., plantes tinctoriales et médicinales: soie; peaux de boucs, etc. Gr. nombre de riv., lacs et font.: mines d'or, d'argent, de cuivre, d'étain, de soufre et de charbon; agates; sur les côtes, perles rouges. Point de moutons, de mulets ni d'éléphants, peu de chevaux, beauc. de vaches et de bœufs destinés au labourage; chiens, objet de soins tout particul., même de la part du gouv.; faisans, canards, poules; ours, daims, renards, lièvres, sangliers: poissons, écrevisses, coquillages, baleines. Fabr. de belle porcelaine, dite du Japon. Japonais, en général grands, bien faits, pleins d'intelligence et supérieurs aux Chinois, surtout dans l'art de la guerre; ont une langue particulière, tout à fait différente de celle de la Chine; n'ont jamais été subjugués; méprisent les étrangers; aiment les sciences et les arts, s'y appliquent avec succès, et vivent avec une extrême frugalité. Leurs armes sont l'arc, le fusil, le sabre, le poignard; ils se servent de boucliers. Deux sectes princip., celle de *Sinto* et celle de *Boudho*. Les Sintoïtes reconnaissent un être suprême dont la majesté est si élevée qu'il ne s'aperçoit pas des hommages et des adorations des mortels; en conséquence point de culte pour lui, mais ils invoquent une infinité de dieux subalternes. Les Boudhoïstes admettent un être suprême, qu'ils appellent *Amédu*, et un mauvais génie, *Iemmu;* ils disent que l'âme est immortelle, qu'elle est susceptible de récomp. et de châtim. après la mort selon ses mérites, que les âmes des méchants passent dans le corps des animaux pendant un certain temps, etc. Ces deux sectes ont leurs temples et leurs prêtres. Deux empereurs au Japon, le *Dairi*, spirituel, et le *Coubo*, séculier. Le Dairi, qui réside à Méaco, n'a plus comme autrefois l'autorité souveraine, mais seulement des revenus immenses, avec douze femmes et un gr. nombre de concubines; il est l'oracle de la religion, on le vénère comme un Dieu, et on lui procure toutes les jouissances imaginables. Le Coubo est le maître de tout l'empire, sans cependant toujours gouverner par lui-même et selon le bon plaisir; car il a un conseil composé d'hommes respectables par leurs lumières et leur expérience. Il réside à Jédo. On vante surtout la police du Japon et la manière dont la justice y est administrée. Là jamais d'interprétation pour la loi: dès qu'elle a parlé, on l'applique sans égard pour le rang du coupable. Les forces de terre s'élèvent à 100,000 hommes d'infanterie et 20,000 cavaliers, auxquels ont peut ajouter 563,000 h. d'infant. et 38,000 de cavalerie, formant le contingent de chaque prov. On estime le revenu public à près d'un milliard. Le Japon fut découvert en 1542 par Mendez-Pinto; et les Portugais y envoyèrent aussitôt une colonie qui s'établit à Nangasaki. Dès lors Saint-François Xavier commença à y prêcher l'évangile, et il parvint à convertir beauc. de Japonais. En 1637 une persécution furieuse commença contre les chrétiens; elle dura trente ans, et en fit périr 400 mille. Les Japonais ont constamment refusé depuis toute espèce de communication avec les Europ., excepté les Holl. qui y font encore quelque comm., en se soumettant à toutes sortes de précautions. Ils en exportent du thé, de la porcelaine, des étoffes de soie et de coton. Jédo, cap. de l'île de Niphon, l'est égalem. de tout l'empire. — Monnaies du Japon: *Or*, kobang vieux de 100 mas, 51 fr. 24 c.; demi de 50 mas, 25 fr. 62 c.; kobang nouv. de 100 mas, 32 fr. 69 c.; demi de 50 mas, 16 fr. 34 c. 50 cent.: *Arg.*, tigo-gin ou pièce de 40 mas, 14 fr. 40 c.; demi de 20 mas, 7 fr. 20 c.; quart de 10 mas, 3 fr. 60 c.; huit. de 5 mas, 1 fr. 80 c.

JAQUIN, anc. et fam. comptoir des Angl. en Afr., sur le bord de la mer, et dans le roy. de Whidah. Le roi de Dahomé le réduisit en cendres l'an 1725.

JARAMEY, v. d'Afr., dans le roy. de Jam.

JARANSK, v. de Russie, sur la Vyschegda: 5,040 hab. Gouv. et à 38 l. S. O. de Viatka.

JARAS, *Gerasa*, b. de Palestine, à l'E. du lac et à 8 l. N. E. de Tabarié.

JARCIEU, *Beaurepaire*, Isère (Dauphiné).

JARCY, anc. abb. de Bénédictines (Seine-et-Oise). Voy. VARENNES.

JARD (la), rel. de p., *Pons*, Char.-Inférr. (Saintonge).

JARD (le), châl., ci-dev. abbaye de St.-Augustin, faisant partie de la commune de *Voisenon*, Ile-de-France (Seine-et-Marne), cant. et arr. de Melun. Ce châl. après avoir appartenu à Alix, fille de Thibaut, comte de Champ., devenue reine de France par son mariage avec le roi Louis VII, fut cédé en 1199 aux religieux de l'abb. de *Passy*, près Melun, fondée en 1164, en mémoire de la naissance de Philippe-Auguste. Vendu en 1791, il a été rétabli et décoré à nouveau: son parc surtout mérite de fixer l'attention des voyageurs. Le dernier titulaire de l'abb. du Jard fut H. Fusée de Voisenon, auteur spirituel de quelques contes un peu lestes, et si connu par son intime liaison avec Favart. A 9 l. et dem. S. E. de Paris, 1 l. N. de *Melun*.

JARD (St.-Radegonde-de-), vill. du Poitou (Vendée), avec un pet. port; à 2 l. S. E. des sables d'Olonne (*Avrillé*).

* **JARDES**, forêt de la Judée, où 3,000 hab. de Jérusalem furent massacrés par les Romains.

JARDIN (Bon), vill. du Brésil, dans la capitainerie de Paraïba: 500 hab. A 30 l. de Pernambuco.

JARDIN (le), *Tulle*, Corrèze (B.-Limousin).

—, *Vienne*, Isère (Dauphiné).

— (le), *Limours*, Seine-et-Oise (Ile-de-Fr.).

— Fontaine, *Verdun-sur-Meuse*, Meuse (Lorraine).

JARDRES, *Chauvigny*, Vienne (Poitou): deux villages.

JARDS, *Sancerre*, Cher (Berry); sur la Sauldre. Anc. châtellenie.

—, *Vatan*, Indre (Berry).

JARDY ou JARDRES, mais. de camp., anc. prieuré et ferme (Seine-et-Oise). Voy. VAUCRESSON.

JARENSK, v. du gouv. de Vologda (Russ. d'Eur.).

JARETTA (la), riv. du Val-di-Demona (Sicile): elle entre le mont Madonia et le mont Etna, emb. au S. et à 2 l. S. de Catania.

JARGEAU ou GERGEAU, *Gargogylum*, anc. v. de l'Orléanais (Loiret), sur la Loire; ch.-l. de cant., arr. et à 4 l. S. E. d'*Orléans*. Prise par les Angl. en 142[illegible] reprise par la Pucelle d'Orléans en 1429.

JARHISAR, v. d'Anatolie (Turq. As.).

JARIEUX, *Rambouillet*, Seine-et-Oise (Ile-de-France).

JARJAYE, *Gap*, H.-Alpes (Gapençais).

JARJAYES, *Sisteron*, B.-Alpes (Provence).

JARLOUDEIX, *Bourganeuf*, Creuse (Marche).

JARMÉNIL, *Remiremont*, Vosges (Lorraine).

JARMERITZ, pet. v. de la Moravie: 1,500 hab. Cerc. et à 8 l. N. O. de Znaym.

JARMOLINZE, pet. v. de Russie, dans le gouv. de Podolie.

* **JARMUTUM**, Yarmouth.

Digitized by Google

JARNAC, *Jarnacum*, b. de l'Angoumois (Char.); ch.-l. de cant.; rel. et bur. de p. : 1,600 hab.; comm. consid. en vins et eaux-de-vie. Henri, duc d'Anjou, depuis Henri III, y remporta une victoire sur les Calvinistes en 1569, et Montesquieu, capitaine de ses gardes, y assassina, le même jour, de la manière la plus lâche, le prince Louis de Condé, oncle de Henri IV. Chât. en ruines. Foires, le 5 mai, 3 j.; 5 sept., 2 j. Sur la Charente; arr. et à 3 l. E. de Cognac, 7 d'Angoulême, 120 S. E. de Paris.

JARNAC-CHAMPAGNE, *Pons*, Charente-Inférieure (Saintonge).

JARNAGES, pet. v. de la Marche (Creuse), ch.-lieu de cant.; arr. et à 5 l. de Boussac, 4 de Guéret, 2 de *Gouzon*. Comm. de beurre et de fromage.

JARNE (la), *La Rochelle*, Charente-Inférieure (Aunis).

JARNIOST, *Villefranche-sur-Saône*, Rhône (Beaujolais).

JARNOSSE, *Roanne*, Loire (Forez).

JARNUS, vill. de la H.-Egypte; à 5 l. d'Abu-Girgé.

JARNY, rel. de p., *Metz*, Moselle (Lorraine). Pap.

JAROMITZ, *Jaromitia*, petite v. de la Bohême, au confl. de l'Aupra et de l'Elbe; à 11 l. de Glatz.

JARON, v. du Farsistan (Perse), route de Schiras à Lar : belles plantat. de palmiers; jardins agr., pleins de grenades, de coings et de citrons. A 33 l. de Schiras, 64 S. E. d'Ispahan.

JAROS (Ile de). *Marseille*, B.-du-Bhône (Prov.).

JAROSLAW, gouv. de Russie, borné par ceux de Vologda, Kostroma, Vladimir, Moscou, Tver et Novogorod; entre les 56. 44. et 58. 52. de lat. N., et les 35. 25 et 38. 55. de l. E.; arrosé par le Volga, le Mologa, le Souda et plus. autres riv., renferm. 38 lacs : 5,768 l. carr., 10 cerc., 800,000 habit. Pays plat, sablonn. ou marécag.; agric. négligée; éducat. de bestiaux, comm. de bois. — (*Jaroslavia*), v. cap. du gouvern. de ce nom, sur le Volga : 20,000 habit. Évêché, collége; tanneries; manufact. de coutils et étoffes de soie; papeteries, savonneries, etc. : grand comm. en grains, poissons, lin, huile de lin, cuirs de Russ,, toiles, etc. A 65 l. de Moscou. Lat. N. 57. 37. l. E. 37. 50. — V. de la Gallicie (emp. d'Autr.), sur la San, au cerc. de Przemysl. Foire cons.; beaux édif., forte citad. Territ. agr. et fertile : 7,000 hab. A 26 l. de Léopold. Lat. N. 49. 58. l. E. 20. 15.

JAROVINA, b. d'Albanie (Turq. d'Eur.); à 3 l. E. de Delvinaki. Le pacha y réside quelquef.

JARRA, gr. v. du roy. de Ludamar (Afr.), au pied d'une chaîne de mont. Maisons de pierre et d'argile; habit. nègres, tribut. des Maures. A 10 l. O. de Benown. — Ile du détr. de Malaca. Lat. N. 3. 55. l. E. 97. 53.

JARRIE (la), ch.-l. de cant.; arr. et à 3 l. S. E. de *la Rochelle*, Charente-Inf. (Aunis).

— (Haute), *Vizille*, Isère (Dauphiné).

— Audoin (la), *St.-Jean-d'Angely*, Charente-Inf. (Saintonge).

JARRIER, b. de Savoie; prov. et à 1 l. de St.-Jean-de-Maurienne.

JARROW, vill. du c. de Durham (Angl.); patrie de Bède. A 1 l. S. de Shields.

JARVILLE, *Nancy*, Meurthe (Lorraine).

JARY (le), *Tournan*, Seine-et-Marne (Brie).

— Piget (le), *Exideuil*, Dordogne (Périgord).

JARSPITZ, b. de Moravie; à 4 l. N. O. de Znaym.

JARZAY, *Mirebeau*, Vienne (Poitou).

JARZÉ, *Baugé*, Maine-et-Loire (Anjou); ancien marquisat.

JAS, *Feurs*, Loire (Forez).

— (les), *Barjols*, Var (Provence).

JAS-DE-JEAN-LONG, *Cuers*, Var (Provence).

—de-Marcau, *le Beausset*, (id.).

—de-Marct, *id.*, id.

—de-Sicart, *id.*, id.

—du-Gigot, *id.*, id.

JASAK ou JASEK, pet. v. du c. de Syrmia (Esclavonie) : 1.700 hab.

JASENITZ, pet. v. de Prusse, près de l'embouchure de l'Oder dans le Frisch-Haff; régence et à 9 l. N. de Stettin.

JASIANOVKA, pet. v. du gouv. de Grodno (Russie).

JASK, *Badis*, v. marit. du Mékran (Perse), sur le go. d'Ormus; chef tribut. de l'Iman de Mascate. Lat. N. 25. 30. l. E. 55. 20. — Cap à l'entrée du go. Persique; autref. *Capella*.

JASLO, pet. v. de la Gallicie (emp. d'Autr.), ch.-l. d'un cerc. qui renferme 185,000 hab. La v., au confl. des riv. de Jasiel et Wisloka. A 30 l. de Sandomir.

JASLOWITZ, pet. v. de la Gallicie (emp. d'Autr.), sur la Strypa : 2,000 hab.

JASMUND, presqu'île au N. E. de l'île de Rugen (Prusse), dans la mer Balt. : 70 à 80 ham., et 2,500 hab., la plup. pêcheurs. Sargard, lieu princip. Elle joint par deux langues de terre, au S. E. l'île de Rugen, au N. celle de Wirtow.

JASNEY, *Luxeuil*, H.-Saône (Fr.-Comté).

JASOUN, v. du gouv. de Sivas (Turq. As.), sur la mer Noire; à 30 l. N. E. de Samsoun.

JASSANS, *Trévoux*, Ain (Pays-de-Dombes).

JASSEINES, *Brienne*, Aube (Champ.).

JASSERON, *Bourg*, Ain (Bresse).

JASSES, *Navarreins*, Basses-Pyrén. (Béarn).

JAS-ST.-DOMUS, *St.-Tropez*, Var (Provence).

JASSI, v. de la Tartarie (Asie), sur le Sihon.

JASSO ou JASSAU, pet. v. du palat. d'Abau-Ujvar (Hongrie), dans une vallée; à 10 l. S. d'Eperies.

JASSY ou IASSY, v. jadis cons. de la Turq. d'Eur., sur la riv. de Balhoni; cap. de la Moldavie, résidence d'un hospodar et d'un archevêque grec; presqu'entièrement brûlée par les Turcs en 1822. Population réduite de 80,000 à 16,000 hab. Manuf. de canevas; rues couvertes de madriers, au lieu de pavés. Sites charmants et assez bon vin aux envir. A 152 l. N. de Constantinople.

JASTROW, pet. ville de Prusse, sur la Luddow, dans la régence de Marienwerder; bien bâtie et très-commerç. A 25 l. O. de Culm.

JASZ-BERENY, b. de la Hongrie, sur la Sadwa; ch.-l. de district. Comm. en grains, bestiaux, etc. A 15 l. E. de Pest.

JATES, pp. de l'Ind., faisant partie de la 4e caste; habitaient autrefois le Moultan, aujourd'hui à l'O. de la Jumna.

JATXOU, *Bayonne*, B.-Pyrén. (Labour).

JAU, *Lesparre*, Gironde (Médoc).

JAUCHE, commune de la province de Brabant (Belg.), à 1 l. un tiers de Jodoigne, et 8 de Nivelles. 941 hab.

JAUCHELETTE, commune de la province de Brabant (Belg.), à 3 quarts de l. de Jodoigne, et 6 et dem. de Nivelles. 565 hab.

JAUCOURT, *Bar-sur-Aube*, Aube (Champ.).

JAUDELINCOURT, *Pont-à-Mousson*, Meurthe (Lorraine).

JAUDES, *La Rochefoucault*, Char. (Angoumois).

JAUDONNIÈRE (la), *Sainte-Hermine*, Vendée (Poitou).

JAUDRAIS, *Châteauneuf-en-Thimerais*, Eure-et-Loir (Beauce).

JAUDUN. Voy. JANDUN.

JAUER, *Jauria*, v. de la régence de Reichenbach (Prusse), sur la Jauer; ch.-l. de cerc. : 4,900 habit.

Digitized by Google

Bien bâtie ; vieux chât. ; manufact. d'étoffe de laine, coton, etc. A 14 l. O. de Breslau, 5 S. de Lignitz.—(Cercle de), environ 11 l. carr. de superf., 22,700 hab. : forme, avec ceux de Lœvenberg, du Bunzlau et de Hirschberg, l'anc. princip. de Jauer, qui avait environ 105 l. carrées de superficie, et 209,000 habitants.

JAUERBURG, vill. du cerc. de Laybach (royaume d'Illyrie), sur un rocher. Manufacture d'acier très-estimé.

JAUERNICK, pet. v. du cerc. de Troppau (Silésie autrichienne) ; à 5 l. O. de Neiss.

JAUGEMOU, v. de la prov. d'Allahabad (Ind.), sur le Gange : comm. de coton.

JAUGENAY, *Nevers*, Nièvre (Nivernais).

JAUGEY, *Dijon*, Côte-d'Or (Bourg.).

JAUJAC, *Thueys*, Ardèche (Bas-Lang.).

JAULDAH, v. du Bengale, au territ. de Pachète.

JAULGES, *St.-Florentin*, Yonne (Champagne).

JAULGONNE, *Château-Thierry*, Aisne (Brie).

JAULNAIS, *Poitiers*, Vienne (Poitou).

JAULNAY, *Richelieu*, Indre-et-Loire (B.-Poitou).

JAULNES, *Bray-sur-Seine*, Seine-et-Marne (Champagne).

JAULNY, *Pont-à-Mousson*, Meurthe (Lorr.).

JAULX ou JAUX, vill. de l'Ile-de-France (Oise), arrondissement et canton de Compiègne, sur la rive droite de l'Oise. Population, y compris les hameaux d'*Isaucourt*, du *Pré-Griset*, des *Tartres-de-Jaulx*, le ci-devant fief de *Varenval* et la ferme de *Bouquy*, environ 1,300 habitants. A 17 l. N. E. de Paris, 11 l. et demie S. de *Compiègne*.

JAULZY, rel. de p., *Vic-sur-Aisne* (*Aisne*), Oise (Picardie).

JAUMEGARDE, *Aix*, Bouches-du-Rhône (Prov.).

JAUMOAD, v. du Bérar (Ind.) ; au Nizam.

JAUNAC, *le Chaylard*, Ardèche (Vivarais).

—, *Montrejeau* (*H.-Gar.*), Hautes-Pyrén. (Comminge).

JAUNAYE (la), rel. de p., *Clisson*, Loire-Infér. (Bretagne).

JAUNE (riv.). Voy. **HOANG-HO.**

JAUNIÈRE (Basse-), *Houdan*, Seine-et-Oise (Ile-de-France).

—(la), *id.*, id.

JAURE, *Neuvic*, Dordogne (Périgord).

* **JAURIA**, Jauer.

JAURICOCHA, montagne du Pérou, dans la prov. de Janja.

* **JAURIUM**, Raab.

JAURU, rivière du Brésil, dans la province de Matto-Grosso ; so. aux plaines de Parexis, emb. dans le Paraguay.

JAUSTIONI, riv. de la Louisiane (Et.-Un.) ; emb. au Mississipi. Lat. N. 48. 55.

JAUTAN, *Castel-Jaloux*, Lot-et-Gar. (Guienne).

JAUVARD, *le Blanc*, Indre (Berry).

JAUZAT, *Brioude*, Haute-Loire (Auvergne).

JAUZÉ, *Bonnetable*, Sarthe (Maine).

—Voy. **JANZÉ.**

JAUZIER, *Barcelonette*, Basses-Alpes (Provence).

JAVA, *Jaba*, une des plus grandes îles de la Sonde (mer des Indes), entre Sumatra, Banca, Bornéo, Maduré et Bali : 40 à 50 l. de large, environ 260 de long, et, selon les Anglais, 5,000,000 d'habitants. Javanais, Malais et Chinois. Traversée par une chaîne de montagnes, de l'E. à l'O., dans presque toute son étendue ; très-fertile, produit en abondance riz, sucre, poivre, café, indigo, ananas, tabac, coton, etc. ; vastes déserts, forêts impénét., peuplées de tigres, rhinocéros, serpents, oiseaux d'une rare beauté ; animaux domestiques en grand nombre, chevaux petits, mais vigoureux ; terre cultivée avec des buffles ; riv. infestées de scorpions et de crocodiles, ces derniers révérés des habitants ; moutons chinois excellents, poissons et volailles en grande abondance ; mines d'or, diamants, rubis, émeraudes ; *bohon-upas*, arbre à suc et émanations empoisonnées ; drogues de toute espèce. Deux saisons, la pluvieuse depuis la fin de novembre jusqu'à la moitié d'avril ; la sèche dans l'intervalle : celle-ci très-agréable, l'autre malsaine et funeste aux individus. Les Malais, divisés en plusieurs classes, qui ont chacune leur chef responsable de leur conduite, parlent une langue douce et harmonieuse ; pp. cruel, fourbe, perfide, indolent, et cependant très-courageux ; en général robustes, bien faits, teint olivâtre, nez plat, cheveux noirs ; habitent les côtes : naturels ou Javanais, dans l'intér., cultivent la terre, mais sont d'une grande apathie. Mahométisme, religion dominante. Jadis autant de rois que de v. considérables ; aujourd'hui 2 royaumes, l'un soumis au roi de Bantam, l'autre à celui de Mataram : ces deux rois alliés des Hollandais, qui forment une 3e puissance dans l'île, et ont établi le centre de leur commerce à Batavia, laquelle peut être regardée comme la capitale. Les Chinois, à peu près au nombre de 100,000, habitent cette v. et les env. Entre les 6 et 9 de lat. S., les 102. 30 et 113. 40. de l. E.—*Head*, pointe occ. de l'île de Java. Lat. S. 6. 47. l. E. 102. 30.

JAVARDON, *Châteaubriant*, Loire-Inf. (Bret.).

JAVARIN. Voy. **RAAB.**

JAVARZAY, *Chef-Boutonne*, Deux-Sèvres (Poitou).

JAVAT ou TZAVAT, v. de Perse, dans le Chirvan, au confluent de l'Aras et du Kur. A 18 l. S. de Schamaki.

JAVAUGNES, *Brioude*, Haute-Loire (Auvergne).

JAVEL, *Banlieue-de-Paris*, Seine (Ile-de-France) ; manuf. d'acides, d'eau-forte et de vitriol.

JAVENÉ, *Fougères*, Ille-et-Vilaine (Bretagne).

JAVERDAT, *St.-Junien*, H.-Vienne (Marche).

JAVERLHIAC, *Nontron*, Dordogne (Périgord).

JAVERNANT, *Troyes*, Aube (Champagne).

JAVIE (la), près de la Bléone, ch.-l. de cant. ; arr. et à 2 l. N. E. de *Digne*, B.-Alpes (Provence).

JAVINGUE, c. de la prov. de Namur (Belg.), à 3 l. de l. de Beauraing et 4 l. de Dinant. 578 hab.

JAVKA, v. du gouv. de Kherson (Russie), près du Dniester ; à 14 l. S. E. de Tiraspol.

JAVOLS, *Saint-Chély*, Lozère (Languedoc).

JAVON, *Apt*, Vaucluse (Provence).

JAVOULX (*Anderitum*), *Marvéjols*, Lozère (Gévaudan) ; autrefois ville assez considér.

JAVREZAC, *Cognac*, Charente (Angoumois).

JAVRON (*Gabro*), *le Ribay*, Mayenne (Maine). Ancienne baronnie.

JAWOROW, v. de la Gallicie (emp. d'Autriche). 4,000 hab. Eaux therm. A 10 l. O. de Léopold.

JAWORSNO, v. de Pologne, à 12 l. S. de Varsovie ; carr. de charbon au territoire.

JAX, *Brioude*, Haute-Loire (Auvergne).

* **JAXARTES.** Voy. **IAXARTES.**

JAXT. Voy. **JAGST.**

JAXTBERG, pet. v. du Wurtemberg (Allem.), sur la Jagst ; à 12 l. S. de Wurtzbourg.

JAXU, *St.-Jean-Pied-de-Port*, Basses-Pyrénées (Béarn).

JAYAC, *Sarlat*, Dordogne (Périgord).

JAYAT, *Pont-de-Vaux*, Ain (Bresse).

JAYCZA ou JAIDSCHA, *Gaitia*, pet. v. forte de Bosnie (Turq. d'Eur.), avec une bonne citad. ; à l'embouch. de la Bliva dans le Verbas. A 20 l. de Banialuck.

JAYME (San-), v. de la Colombie (Amér. mérid.).

Digitized by Google

prov. de Varinas, au confluent de plusieurs rivières.

JAYMES-DE-LEON (St.-), *Mirande*, Gers (Astarac).

JAYPORE. Voy. **JYÉNAGUR.**

JAZEGUA, riv. de la prov. de Buenos-Ayres (Amérique mérid.); emb. au Rio-Negro.

JAZENEUIL, *Lusignan*, Vienne (Poitou).

JAZENNES, *Pons*, Charente-Inf. (Saintonge).

JAZIRA ou **AL-GÉZIRA**, territ. du Diarbekir (Turq. Asiat.); véritable désert, entre le Tigre et l'Euphrate.

JAZLOWIECK, pet. v. de la Gallicie (emp. d'Aut.), sur la Stryp : 2,000 hab.

JAZYGA, dist. de la Hongrie, entre les palatinats de Hewesch, de Solnok et de Pest : 34 l. carr. de superf., 43,000 hab. Fert. en blé et en pâtur. Jaszbereny, cap.

* **JÉ-ABARIN**, défilés où campèrent les Israélites, au pays de Moab, en sortant d'Egypte.

JEAN (St.-), baie sur la côte occ. de l'île de Curaçao (Mexique). — Autre sur la côte occid. de l'île de Terre-Neuve (Amér. septent.), entre le cap Férol et le cap Double. — Port de mer sur la côte du Pérou, à 8 l. N. O. d'Arcari. — Cap à l'extrémité S. O. de Candie (Médit.). — Autre sur la côte or. de l'île de Rhodes (Médit.). — Autre à l'extrémité or. de l'île des Etats (Amér. mérid.). — Autre au N. de Bombay (Asie).

JEAN (St.-), île du g. St.-Laurent (Amér. sept.), près de la côte N. de la Nouv.-Écosse, de qui elle dépend; entre les 45. 46. et 47. 10. de lat. N., les 46. 42. de 48. 52. de l. O. : 30 l. de long. env. 12 de large, 3 c., 5,000 hab. Riv. poisson., blé et autres product. en abond. Charlotte-Town, cap. — Une des îles Vierges (Antill.), avec un bon p. : 2 l. de long, 1 et demie de large. Les comptes s'y règlent en dollars de 48 stuvers, val. 3 fr. 69 c. A 2 l. S. de St.-Thomas. Lat. N. 18. 7. l. O. 66. 52. — Pet. île des Indes occ., au Dan.; avec un très-beau p., au S. et près de Tortola. — Pet. île de la mer du Sud, à l'E. de la Nouv.-Irl., appelée aussi Bournand. Lat. S. 42. l. E. 151. 30. — Pet. île à l'O. S. O. des îles Pelew (mer du Sud). Lat. N. 6. 50. l. E. 128. 20. — Pet. île, sur la côte de la Carol. du Sud (Ét.-Unis), au S. O. du p. de Charleston, et séparée de l'île James par la riv. de Stono, qui forme un p. sûr et commode : 12 l. de circonf. Lat. N. 32. 42. l. O. 82. 30. — *Marajo*, île à l'emb. de la riv. des Amazones, qu'elle sépare de celle de Guama. Lat. S. 0. 18. l. O. 50. 50. — *de Noves*, pet. île du canal de Mosambique (Afr.). Lat. S. 17. 2. l. E. 40. 33. — Pet. île, près de la côte sept. de Madagascar (Afr.). Lat. S. 10. 7. l. E. 50. 45.

JEAN (St.-), lac du Canada (Amér. sept.); à 44 l. N. N. O. de Québec. — Gr. riv. du New-Brunswick (Amér. sept.); emb. à la baie de Fundy, après un cours de 145 l. — Riv. de la Floride occ. (Ét.-Unis). — Autre dans la Floride occ.; emb. à la baie d'Apalache. — Autre du Newhampshire (Ét.-Unis); emb. au Connecticut. — *de Bayouk*, riv. de la Louisiane (Ét.-Unis); sert de communication entre la v. de la Nouv.-Orléans et la Floride occid.

JEAN (St.-), v. et fort du Canada (Amér. sept.), sur le bord occid. de la riv. de Chambly; avec un bureau de douanes. A 7 l. N. du lac Champlain. — Pet. v. de la rég. de Trèves (Prusse), sur la Sarre, vis-à-vis de Sarre-Louis; à 5 l. O. de Deux-Ponts. — V. de l'île de Terre-Neuve (Amér. sept.), dans une baie du même nom, avec un bon p.; à 2 l. N. O. du cap Spear. — V. cap. de l'île d'Antigoa (une des Antill.); p. défendu par le fort James. Gr. et riche avant l'incendie de 1669. — Pet. v. du Nouv.-Mexique, sur le Rio-del-Norte. — V. du Delaware (Ét.-Unis), dans le c. de Sussex, à l'emb. d'un des bras de la riv. de Nanticoke. — *d'Arvey*, b. de Savoie; à 1 l. et dem. E. de Chambéry. — *d'Aulph*, h. du cant. de Genève (Suisse), sur la Drance; à 4 l. S. E. de Thonon. — *de Jiron*, v. du nouveau royaume de Grenade (Amér. méridion.), au bas d'une mont., sur la riv. de l'Or; cap. du gouv. de son nom. Cacao, tabac, coton, cannes à sucre; fruits; riches minerais au territ. A 45 l. N. E. de Santa-Fé de Antioquia. — *de Maurienne* (*Mauriana*), pet. v. de Savoie, dans une belle vallée du même nom, sur l'Arc : 2,200 hab. So. d'eaux soufrées. A 10 l. N. E. de Grenoble, 17 S. E. de Chambéry.

JEAN (St.-), *Digne*, B.-Alpes (Provence).
—, *Rhodez*, Aveiron (Rouergue).
— (Fort), *Marseille*, B.-du-Rhône (Provence).
—, près Cervione, *Bastia* (Corse).
—, *Belle-Ile-en-Terre*, Côtes-du-Nord (Bret.)
—, *Paimpol*, id.
—, *Louviers*, Eure (Normandie).
—, *Dreux*, Eure-et-Loir (Ile-de-Fr.).
—, *Muret*, Haute-Garonne (Comminge).
—, *Condom*, Gers (Gasc.). Deux vill., l'un à 2 l. et demie, l'autre à 3 l. et demie de Condom.
—, *Gimont*, Gers (Gascogne).
—, *Miélan*, id.
—, *Béziers*, Hérault (Languedoc).
—, *St.-Chinian*, id.
—, *Grenade-sur-l'Adour*, Landes (Gascogne).
—, *St.-Sever*, Landes (Gascogne).
—, *Marmande*, Lot-et-Gar. (Agénois).
—, *Ste.-Livrade*, id.
—, *Tonneins*, id.
—, *Mende*, Lozère (Gévaudan).
—, *Phalsbourg*, Meurthe (Lorraine).
—, *St.-Avold*, Moselle (Lorraine).
—, *Corbigny*, Nièvre (Nivernais).
—, *Bagnères*, H.-Pyrén. (Bigorre).
—, *Strasbourg*, B.-Rhin (Alsace).
—, *Beaujeu*, Rhône (Beaujolais).
—, *Montereau*, Seine-et-Marne (Gatinais).
—, *Houdan*, Seine-et-Oise (Ile-de-Fr.).
—, *Thouars*, Deux-Sèvres (Poitou).
—(Petit), *Amiens*, Somme (Picardie).
—, *Brignolles*, Var (Provence).
—, aux-Amoignes (St.-), *Nevers*, Nièvre (Nivernais).
—, aux-Bois (St.-), *Rosoy-sur-Serre* (*Aisne*), Ardennes (Picardie).
—aux-Bois (St.-), *Compiègne*, Oise (Ile-de-Fr.).
—Baptiste-de-Brial (St.-), *Montauban*, Tarn-et-Garonne (Languedoc).
—Brévelay (St.-), ch.-l. de cant.; arr. et à 6 l. S. O. de Ploermel, 21. de *Locminé*, Morbihan (Bret.).
—, Cappel (St.-), *Bailleul*, Nord (Flandre).
—Chambre (St.-), *Vernoux*, Ardèche (Vivarais).
—Chaudry (St.-), *Bonnières*, Seine-et-Oise (Mant.).
—Chazorne (St.-), *Villefort*, Lozère (B.-Lang.).
—Coulon (St.-), *St.-Malo*, Ille-et-Vilaine (Bret.).
—Courtzerode (St.-), *Sarrebourg*, Meurthe (Lorraine).
—d'Abbetot (St.-), *St.-Romain*, Seine-Inférieure (Normandie).
—d'Adam (St.-), *Beaume-les-Dames*, Doubs (Fr.-Comté).
—d'Aigremont (St.-), *Villefranche*, Aveiron (Rouergue).
—d'Aiguevive (St.-), *Mirepoix*, Ariège (Haut-(Languedoc).
—d'Albères (St.), *Collioure*, Pyrénées-Orient. (Roussillon).
—d'Alcapiès (St.-), *Saint-Affrique*, Aveiron (Rouergue).
—d'Alcas, *id.* id.

JEAN-D'ANGELY (St.-), *Sanctus-Joannes Anderiacus*, anc. v. de Saintonge (Char.-Infér.), sur la

Digitized by Google

Boutonne, où sont les deux meilleurs moulins à poudre de la Fr.; ch.-l. de sous-préf., d'arr.et de cant.; tribun. de prem. inst. et de comm.; pet. sémin. du diocèse de la Rochelle dans les beaux bâtim. de l'anc. abbaye; société d'agricult., théâtre, bains publics; rel. et bur. de p. 5,600 h. L'arr. est div. en 7 cant. et 126 comm. : Commerce de vins, eaux-de-vie, bois de construct.; dépôt de remonte; imprimerie. Patr. de Henri II, de Bourbon-Condé. Prise et démantelée par Louis XIII en 1621. Foires, le 25 juin, 3 j.; et le 3e samedi de chaque mois. A 6 l. de Saintes, 16 de la Rochelle, 115 S. O. de Paris. Lat. N. 45. 38. l. O. 2. 50.

JEAN-D'ANGLE (St.-), *Rochefort-sur-Mer*, Charente-Infér. (Aunis).

—d'Angles (St.-), *Vic-Fezensac*, Gers (Gascog.).

—d'Anières (St.-), *Pont-Audemer*, Eure (Norm.). Moulin à huile, papeterie.

—dans-la-Vallongne (St.-), *St.-Girons*, Ariège (Comminge).

—d'Août (St.-), *Mont-de-Marsan*, Landes (Gasc.).

—d'Ardière (St.-), *Belleville-sur-Saône*, Rhône (Beaujolais).

—d'Arques (St.-), *St.-André-de-Cubzac*, Gironde (Bordelais).

—d'Assé (St.-), *Beaumont-le-Vicomte*, Sarthe (Maine).

—d'Ataux (St.-), *Riberac*, Dordogne (Périgord).

—d'Aubrigoux (St.-), *Craponne*, H.-Loire (Auv.).

—d'Avallon (St.-), *Goncelin*, Isère (Dauphiné).

—d'Avelanne (St.-), *Le Pont-de-Beauvoisin*, Isère (Dauphiné).

—de-Balme (St.), *Milhau*, Aveiron (Rouergue).

—de-Barrou (St.-), *Sigean*, Aude (Langued.).

—de-Bassel (St.-), *Sarrebourg*, Meurthe (Lorr.).

—de-Bazellac (St.-), *Auch*, Gers (Armagnac).

—de-Beauregard (St.-), pet. vill. du Hurepoix (Seine-et-Oise), arr. de Rambouillet; forme, avec le ham. de *Villiers*, une commune d'env. 200 habit. Grains et bois : chât. contigu au vill., dans une très-belle posit. A 6 l. S. O. de Paris, une l. 3 q. de *Limours*.

JEAN-DE-BENQUET (St.-), *Grenade-sur-l'Adour*, Landes (Gascogne).

—de-Bère (St.-), *Châteaubriant*, Loire-Infér. (Bretagne).

—de-Beugné (St.-), *Ste.-Hermine*, Vendée (Poitou).

—de-Bibian (St.-), *Pezénas*, Hérault (Languedoc).

—de-Bigaroque (St.-), *Le Bugue*, Dordogne (Périgord).

—de-Blaignac (St.-), *Castillon*, Gironde (Guienne).

—de-Blaquière (St.-), *Lodève*, Hérault (Lang.).

—de-Blonac (St.-), *Rabastens*, Tarn (H.-Lang.).

—de-Bœuf (St.-), *Sombernon*, Côte-d'Or (Bourg.).

—de-Boizeau (St.-), *Paimpœuf*, Loire-Inférieure (Bret.). 1,600 hab.

—de-Bonnefond (St.-), *St.-Etienne*, Loire (Forez). Fabr. de rubans; clouterie.

—de-Bonneval (St.-), *Troyes*, Aube (Champ.).

—de-Bouis (St.-), *Cérilly*, Allier (Bourbonnais). Forges.

—de-Bouquenais (St.-), *Nantes*, Loire-Inférieure (Bretagne).

—de-Bournay (St.), b. du Dauphiné (Isère), ch.-l. de cant. : 2,700 hab. Manuf. de toiles à voiles et de draps croisés de Vienne : tannerie. Arr. et à 5 l. E. S. E. de Vienne, 3 l. S. de *Bourgoin*.

JEAN-DE-BRAYE (St.-), *Orléans*, Loiret (Orléanais). Récolte et comm. de vins.

—de-Breuil (St.-), *Milhau*, Aveiron (Rouergue).

—de-Briols (St.-), *Saint-Affrique*, Aveiron (Rouergue).

JEAN-DE-BROU (St.-), *Dun-le-Roi*, Cher (Berry). Forges.

—de-Buègues (St.-), *Ganges*, Hérault (Languedoc).

—de-Cauquessac (St.-), *Beaumont-de-Lomagne*, Tarn-et-Garonne (Armagnac).

—de-ce-del-de Rivière, *Gaillac*, Tarn (Lang.).

—de-Ceizargues (St.-), *Uzès*, Gard (id.).

—de-Céleiran (St.-), *Narbonne*, Aude (id.).

—de-Celles (St.-), *Gaillac*, Tarn (id.).

—de-Chaussan (St.-), *Lyon*, Rhône (Lyonnais).

—de-Coculles (St.-), *Montpellier*, Hérault (Lang.).

—de-Cogles (St.-), *Fougères*, Ille-et-Vilaine (Bretagne).

—de-Côle (St.-), *Thiviers*, Dordogne (Périg.).

—de-Combajargues (St.-), *Gignac*, Hérault (Languedoc).

—de-Corcoué (St.-), *Machecoul*, Loire-Inférieure (Bretagne) : 600 hab.

—de-Cornac (St.-), *Moissac*, Tarn-et-Garonne (Quercy).

—de-Cornies (St.-), *Sommières* (*Gard*), Hérault (Languedoc).

—de-Crieu (St.-), *Saverdun*, Ariège (Pays de Foix).

—de-Crieulon (St.-), *Sauve*, Gard (Languedoc).

—de-Daye (St.-), pet. v. de Norm. (Manche); ch.-l. de cant., rel. de p.; arr. et à 3 l. N. de *St.-Lô*.

—de-Duras (St.-), *Marmande*, Lot-et-Garonne (Agénois).

—de-Durfort (St.-), *Apt*, Vaucluse (Provence).

—de-Fenols (St.-), *Lillebonne*, Seine-Inférieure (Pays-de-Caux).

—de-Fos (St.-), *Gignac*, Hérault (Lang.) : 12,000 hab. Comm. de soie; poterie.

—de-Frech (St.-), *Milhau*, Aveiron (Rouergue).

—de-Frenel (St.-), *Ecouis*, Eure (Normandie).

—de-Gabriac (St.-), *Le Pompidou*, Lozère (Gév.).

—de-Gardonnenque (St.-). Voy. JEAN-DU-GARD (St.-).

—de-Glaine (St.-), *Billom*, Puy-de-Dôme (Auv.). Eaux minérales.

—de-Gonville (St.-), *Collonge*, Ain (Pays-de-Gex).

—de-Gourdan (St.-), *Meximieux*, Ain (Bresse).

—de-Gouts (St.-), *Aiguillon*, Lot-et-Gar. (Agénois).

— de-Grezels (St.-), *Castelfranc*, Lot (Quercy).

— de-Jeannes (St.-), *Albi*, Tarn (Languedoc).

— de-Joué-du-Bois (St.-), *Carouges*, Orne (Norm.). Corroierie.

— de-Kirié-Éléison (St.-), *Toulouse*, Hte-Garonne (Languedoc).

— de-la-Chaise (St.-), *Bourbon-Vendée*, Vendée (Poitou).

— de-la-Chene (St.-), *Châteaudun*, Eure-et-Loir (Dunois).

— de-la-Croix (St.-), *Angers*, Maine-et-Loire (Anjou).

— de-la-Forêt (St.-), *Bellesme*, Orne (Perche).

— de-la-Haize (St.-), *Avranches*, Manche (Norm.).

— de-l'Air (St.-), *Villeneuve-sur-Lot*, Lot-et-Garonne (Agénois).

— de-la-Léqueraye (St.-), *Lieurey*, Eure (Norm.).

— de-la-Motte (St.-), *La Flèche*, Sarthe (Anjou).

— de-la-Neuville (St.-), *Bolbec*, Seine-Infér. (Norm.).

— de-la-Rive (St.-), *Lavaur*, Tarn (H.-Languedoc).

— de-la-Rivière (St.-), *Valognes*, Manche (Norm.).

— de-la-Ruelle (St.-), *Orléans*, Loiret (Orléanais).

— de-Laur (St.-), *Cahors*, Lot (Quercy).

— de-Laval (St.-), *Gignac*, Hérault (Languedoc).

— de-Leuville (St.-), *Linas*, Seine-et-Oise (Hur.).

— de-Léziau (St.-), chât. et ruines d'une anc. cité, *Mirande*, Gers (Armagnac).

Digitized by Google

JEAN-DEL-FRECH (St.-), *Lacaune*, Tarn (Languedoc).
— de-Lichy (St.-), *Nevers*, Nièvre (Nivernais).
— de-Lier (St.-), *Tartas*, Landes (Gascogne).
— de-Limouze (St.-), *Rhodez*, Aveiron (Rouergue).
— de-Linière (St.-), *Angers*, Maine-et-Loire (Anjou).
— de-l'Ile (St.-), *Corbeil*, Seine-et-Oise (Ile-de-France).
— de-Liversay (St.-), *Nuaillé*, Charente-Inférieure (Aunis).
— de-Livet (St.-), *Lisieux*, Calvados (Normandie).
— Delnous (St.-), *Rhodez*, Aveiron (Rouergue).
— de-l'Orme (St.-), *Bourganeuf*, Creuse (Marche).

JEAN-DE-LOSNE (St.-), OU DE-LAÔNE, *Ladona*, pet. v. de Bourg. (Côte-d'Or), sur la Saône; ch.-l. de cant., tribun. de comm., s.-inspect. forest.; bur. de p., 1,600 hab. Exportat. cons., par la Saône et les canaux de la Côte-d'Or et du Jura, de grains, fer, bois et autres product. du pays. Fabriq. de draps et serges. Célèbre par le siége que ses habitants soutinrent en 1636, contre 60,000 Impériaux. Foires de 8 jours, le 16 août; de 3 j., 10 mars, 10 mai, 10 octobre. Arr. et à 9 l. de Beaune, 84 S. E. de Paris (336 kil.). Lat. N. 47. 10. 1. E. 2. 44.

JEAN-DE-LUGARDÈS (St.-), *Villefranche-de-Lauragais*, Hte.-Garonne (Languedoc).

JEAN-DE-LUZ (St.-), *Lucius Vicus*, pet. v. du Labour (B.-Pyrén.), avec un p., sur la pet. riv. de Nivette, dans un endroit marécageux; ch.-l. de cant., école de navigat.; rel. et bur. de p. : 3,500 hab. Armements pour la pêche de la morue à Terre-Neuve; gr. comm. C'est dans cette ville, voisine de l'*Ile des Faisans*, que Louis XIV épousa en 1660 Marie-Thérèse, infante d'Esp. Établ. de la marée du p., 3 heures 30 min. Foire de 2 j., 25 juin. Arr. et à 5 l. S. O. de Bayonne, 30 l. de Pau, 205 S. O. de Paris. Lat. N. 43. 23. l. O. 4. 2.

JEAN-DE-MAGREPREBEYRE (St.-), *Castres*, Tarn (Languedoc).
— de-Marcel (St.-), *Albi*, Tarn (Languedoc).
— de-Margon (St.-), *Nogent-le-Rotrou*, Eure-et-Loir (Perche).
— de-Marsacq (St.-), *Dax*, Landes (Gascogne).
— de Marvéjols (St.-), *Barjac*, Gard (Languedoc).
— de Mazenac (St.-), *Caussade*, Tarn-et-Garonne (Quercy).
— de-Melinais (St.-), *La Flèche*, Sarthe (Anjou).
— de Mirabel (St.-), *Figeac*, Lot (Quercy).
— de-Moirans (St.-), *Moirans*, Isère (Dauphiné).
— de-Mont (St.-), ch.-l. de cant., Vendée (Poitou); arr. et à 9 l. N. O. des Sables d'Olonne, 3 l. de *St.-Gilles-sur-Vie*.

JEAN-DE-MONTAGNE (St.-), *Toulouse*, H.-Gar. (Languedoc).
— de-Montaigu (St.-), *Fronton*, id.
— de-Monteils (St.-), *Gaillac*, Tarn (Languedoc).
— de-Montorcier (St.-), *Gap*, Hautes-Alpes (Gapençais).
— de-Morsent (St.-), *Evreux*, Eure (Normandie).
— de-Mur (St.-), *Loudéac*, Côtes-du-Nord (Bret.).
— de-Mureil (St.-), *St.-Vallier*, Drôme (Dauph.).
— de-Musols (St.-), *Tournon*, Ardèche (Vivarais).
— de-Narrosse (St.-), *Nolay*, Côtes-d'Or (Bourgogne).
— de-Nay (St.-), *Le Puy*, H.-Loire (Velay).
— d'en-Haut (St.-), *Riom*, Puy-de-Dôme (Auv.).
— de-Niost (St.-), *Meximieux*, Ain (Bresse).
— Denne (St.-), *Aurillac*, Cantal (Auvergne).
— de-Noix (St.-), *Lunel*, Hérault (Languedoc).
— de-Pages (St.-), *Ceret*, Pyrén.-Or. (Roussillon).

JEAN-DE-PANCY (St.-), *Laon*, Aisne (Laonnais).
— de-Paracol (St.-), *Quillan*, Aude (Langued.).
— de-Perges (St.-), *Castelnau-de-Mont-Ratier* (*Lot*), Tarn-et-Gar. (Quercy).
— de-Peyries (St.-), *Tonneins*, Lot-et-Gar. (Agénois).
— de-Pierre-Fixte (St.-), *Nogent-le-Rotrou*, Eure-et-Loir (Perche).
— de-Pierrefort (St.-), *Pont-à-Mousson*, Meurthe (Lorraine).
— de-Poncharamet (St.-), *Muret*, Haute-Garonne (Comminge).
— de-Poullac (St.-), *Castillon*, Gironde (Guienne).
— de-Pourcharesse (St.-), *Les Vans*, Ardèche (Vivarais).
— de-Priche (St.-), *Mâcon*, Saône-et-Loire (Mâconnais).
— d'Ercée-en-la-Mée (St.-), *Bain*, Ille-et-Vilaine (Bretagne).
— de-Rebervilliers (St.-), *Châteauneuf-en-Thimerais*, Eure-et-Loir (Beauce).
— de-Rives (St.-), *Lavaur*, Tarn (H.-Languedoc).
— de-Roques (St.-), *Sauve*, Gard (Languedoc).
— de-Rouets (St.-), *Monflanquin*, Lot-et-Gar. (Agénois).
— de-Ru-Profond (St.-), *Vic-Fezensac*, Gers Gasc.).
— de-Salcamier (St.-), *Lauzerte*, Tarn-et-Garonne (Quercy).
— de-Salles (St.-), *Albi*, Tarn (Languedoc).
— de-Salles (St.-), *Lauzerte*, Tarn-et-Garonne (Quercy).
— des-Arcades (St.-), *Caussade*, Tarn-et-Garonne (Quercy).
— de-Sauves (St.-), *Mirebeau*, Vienne (Poitou).
— de-Savignac (St.-), *Aiguillon*, Lot-et-Garonne (Agénois).
— de-Savigny (St.-), *St.-Lô*, Manche (Normand.).
— des-Baisans (St.-), *Thorigny*, id.
— des-Bois (St.-), *Tinchebrai*, Orne (Normand.). Fabr. de quincaillerie.
— des-Champs (St.-), *La-Haye-Paynel*; Manche (Normandie).
— des-Choux (St.-), *Saverne*, B.-Rhin (Alsace).
— des-Echelles (St.-), *La-Ferté-Bernard*, Sarthe (Maine).
— de-Ségur (St.-), *Clermont-Ferrand*, Puy-de-Dôme (Auvergne).
— de-Sénespe (St.-), *Rabastens*, Tarn (H.-Languedoc).
— de-Serres (St.-), *Nismes*, Gard (B.-Langued.).
— de-Serverette (St.-), *St.-Chély*, Lozère (Languedoc).
— des-Essartiers (St.-), *Balleroy*, Calvados (Normandie).
— des-Essarts (St.-), *St.-Romain*, Seine-Inf. (Norm.).
— des-Marais (St.-), *Angers*, Maine-et-Loire (Anjou).
— des-Marais (St.-), *Rue*, Somme (Picardie).
— des-Mauvrets (St.-), *Brissac*, Maine-et-Loire (Anjou).
— des-Meurgers (St.-), relais de poste, *Champrond* (*Eure-et-Loir*), Orne (Perche).
— des-Ollières (St.-), *Billom*, Puy-de-Dôme (Auvergne). Carr. de pierres meulières.
— de-Soudain (St.-), *La-Tour-du-Pin*, Isère (Dauphiné).
— des-Pierres (St.-), *Toulouse*, H.-Gar. (Lang.).
— des-Prés (St.-), *Josselin*, Morbihan (Bretagne). Eaux minérales : anc. abb. de St.-Augustin.

Digitized by Google

JEAN D'ESTISSAC (St.-), *Mucidan*, Dordogne (Périgord).
— des-Vertus (St.-), *Corps*, Isère (Dauphiné).
— des-Vignes (St.-), *Anse*, Rhône (Lyonnais).
— des-Vignes (St.-), *Châlons-sur-Saône*, Saône-et-Loire (Bourgogne).
— de Saint-Avit (St.-), *Toulouse*, H.-Gar. (Languedoc).
— de-Tartage (St.-), *Gaillac*, Tarn (Languedoc).
— d'Etchart (St.-), *Dax*, Landes (Gascogne).
— de-Thessan (St.-), *Béziers*, Hérault (Lang.).
— de-Thurigneux (St.-), *Trévoux*, Ain (Pays-de-Dombes).
— de-Toulas (St.-), *Lyon*, Rhône (Lyonnais).
— de-Tourtrac (St.-), *Puy-Laurens*, Tarn (Languedoc).
— d'Etreux (St.-), *St.-Amour*, Jura (Fr.-Comté).
— de-Trézy (St.-), *Conches*, Saône-et-Loire (Bourgogne).
— de-Turac (St.-), *La Magistère* (*Tarn-et-Gar.*), Lot-et-Gar. (Agénois).
— de-Vaires (St.-), *Rochechouart*, Haute-Vienne (Poitou).
— de-Valeriscle (St.-), *St.-Ambroix*, Gard (Lang.).
— de-Vals (St.-), *Castres*, Tarn, id.
— devant-Possesse (St.-), *Vitry-le-Français*, Marne (Champ.).
— de-Vaux (St.-), *Vizille*, Isère (Dauphiné).
— de-Vaux (St.-), *Le Bourgneuf*, Saône-et-Loire (Mâconnais).
— de-Védas (St.-), *Montpellier*, Hérault (Lang.).
— de-Velluire (St.-), *Fontenay-le-Comte*, Vendée (Poitou).
— de-Vensat (St.-), *Aigueperse*, Puy-de-Dôme (Auvergne).
— de-Verges (St.-), *Foix*, Ariège (Pays-de-Foix).
— de-Vergt (St.-), vill. du Périgord (Dordogne), ch.-l. de cant.; arr. et à 5 l. S. de *Périgueux*.
— d'Eyraud (St.-), *Bergerac*, Dordogne (Périgord).
— d'Hérans (St.-), *Mens*, Isère (Dauphiné).
— d'Heurs (St.-), *Lezoux*, Puy-de-Dôme (Limagne).
— d'Hornain (St.-), *Marchiennes*, Nord (Flandre).
— d'Illac (St.-), *Bordeaux*, Gironde (Bordelais).
— d'Octavion (St.-), *Romans*, Drôme (Dauphiné).
— d'Olmières (St.), *Lauzerte*, Tarn-et-Garonne (Quercy).
— d'Orbetiers (St.-), *Les Sables*, Vendée (Poitou).
— d'Oreillan (St.-), *Béziers*, Hérault (Lang.).
— d'Ormont (St.-), *St.-Dié*, Vosges (Lorr.).
— du Bleymard (St.-), *Mende*, Lozère (Gévaudan).
— du-Bois (St.-), *Foulletourte*, Sarthe (Maine).
— du-Boteau (St.-), *Locminé*, Morbihan (Bret.).
— du-Bouzet (St.-), *St.-Nicolas-de-la-Grave*, Tarn-et-Gar. (Armagnac).
— du-Breuil (St.-), *Surgères*, Char.-Infér. (Aunis).
— du-Brignon (St.-), *Le Puy*, H.-Loire (Velay).
— du-Bruel (St.-), *Nant*, Aveiron (Rouergue). Fabr. de serges.
— du-Cardonnay (St.-), *Rouen*, Seine-Inférieure (Norm.).
— du-Corail (St.-), *Mortain*, Manche (Norm.).
— du-Corail-des-Bois (St.-), *Villedieu*, id.
— du-Doigt (St.-), *Morlaix*, Finistère (Bret.).
— du-Falga (St.-), *Pamiers*, Ariège (H.-Lang.).
— du-Fustin (St.-), *Caussade*, Tarn-et-Garonne (Quercy).

JEAN-DU-GARD (St.-) OU DE GARDONNENQUE, pet. v. du Languedoc (Gard), sur le Gardon; ch.-l. de cant.; bur. de p.: 5,200 hab. Fabr. de soieries et de bonneterie en soie. Arr. et à 4 l. d'Alais, 13 de Nismes, 166 S. de Paris.

JEAN-DU-GAST (St.-), *Vire*, Calvados (Norm.).
— du-Jard (St.-), *Melun*, Seine-et-Marne (Ile-de-France).
— Dulcet (St.-), *St.-Girons*, Ariège (Comminge).
— du Marché (St.-), *Bruyères*, Vosges (Lorraine). Coutellerie.
— du-Mont (St.-), *Raon*, id.
— du-Pin (St.-), *Alais*, Gard (Lang.).
— du-Planté (St.-), *Lombes*, Gers (Comm.).
— du-Thenney (St.-), *Broglie*, Eure (Norm.).
— du Vigan (St.-), *Gaillac*, Tarn (Lang.).
— en-Royans (St.-), ch.-l. de cant., *Romans*, Drôme (Dauphiné); sur la riv. d'Home. Fabr. de draps, papet. Arr. et à 8 l. E. q. N. de Valence.

JEAN-EN-VAL (St.-), *Issoire*, Puy-de-Dôme (Auv.).
— Fontaine (Forêt de St.-), *Moyenvic*, Meurthe (Lorraine).
— Froid (St.), *Albi*, Tarn (Lang.).
— Froidmantel (St.-), *Cloye* (*Eure-et-Loire*), Loir-et-Cher (Dunois).
— Fromental (St.-), *St.-Marcellin*, Isère (Dauph.).
— Gilardet (St.-), *Sezanne*, Marne (Champ.).
— Kerdaniel (St.-), *Châtelaudren*, Côtes-du-Nord (Bretagne).
— l'Abergement (St.-), *Dôle*, Jura (Fr.-Comté).
— la-Bussière (St.-), *Tarare*, Rhône (Beaujolais).
— la-Chalm (St.-), *Le Puy*, H.-Loire (Velay).
— la-Couronne (St.-), *Angoulême*, Char. (Angoumois).
— la-Fouillouse (St.-), *Langogne*, Lozère (Gév.).
— la-Palud (St.-), *Angoulême*, Char. (Angoum.).
— Lasseille (St.), *Perpignan*, Pyrénées-Orient. (Roussillon).
— la-Vêtre (St.-), *Thiers* (*Puy-de-Dôme*), Loire (Auvergne).
— le-Blanc (St.-), *Condé-sur-Noireau*, Calvados (Norm.).
— le-Blanc (St.-), *Orléans*, Loiret (Orléanais).
— le-Centenier (St.-), *Villeneuve-de-Berg*, Ardèche (Bas-Langued.). Foires, 25 juin, 2 j.; 21 août, 1 jour.

JEAN-LE-COMTAL (St.-), *Auch*, Gers (Armag.).
— le-Maigre (St.-), *Cuers*, Var (Provence).
— lès-Brocourt (St.-), *Aumale* (*Seine-Inférieure*), Somme (Picardie).
— lès-Buzy (St.-), *Etain*, Meuse (Barrois).
— les Deux-Jumeaux (St.-), vill. de la Brie (Seine-et-Marne), arr. de Meaux; rel. de p., Pop. y compris les ham. de *Montretou*, *Arpentigny*, *Deux-Jumeaux*, env. 700 habit.: chât. de *La Noue*, d'une construction remarquable, environné de bois bien percés. A 12 l. et dem. E. de Paris, 2 l. et dem. E. de *Meaux*.

JEAN-LES-MONGES (St.-), *Clermont-Ferrand*, Puy-de-Dôme (Auvergne).
— Lespinasse (St.-), *St.-Céré*, Lot (Quercy).
— le-Thomas (St.-), *Avranches*, Manche (Norm.).
— le-Vieux (St.-), *Pont-d'Ain*, Ain (Bresse).
— le Vieux (St.-), *Grenoble*, Isère (Dauph.).
— le-Vieux (St.-), *St.-Jean-Pied-de-Port*, B.-Pyrénées (Béarn).
— le-Vieux-Monguerre (St.-), *Bayonne*, B.-Pyrén. (Labour).
— l'Herm (St.-), *Toulouse*, H.-Gar. (Lang.).
— Ligoure (St.-), *Pierre-Buffière*, H.-Vienne (Limousin). Haras.

JEAN-PIED-DE-PORT (St.-), *Sanctus-Joannes-de-Pede-Portus*, pet. v. du Béarn (B.-Pyrén.), sur la Nive, à l'entrée d'un des passages des Pyrén., appelés *Ports* dans le pays; ch.-l. de cant., bur. de p.

Digitized by Google

1,500 hab. Forte cidat. sur une hauteur. Arr. et à 8 l. de Mauléon, 10 de Bayonne, 214 S. O. de Paris. Lat. N. 43. 9. l. O. 3. 40.

JEAN-PLA-DE-CORS (St.-), *Ceret*, Pyrén.-Orient. (Roussillon). Fabr. de liége.

— Poutge (St.-), *Vic-Fezensac*, Gers (Gascogne).

— Poutge (St.-), *Pau*, B.-Pyrén. (Béarn).

— Rorbach (St.-), *Puttelange*, Moselle (Lorr.).

— Roure (St.-), *Le Chaylard*, Ardèche (Vivarais).

— Soleymieux (St.-), ch.-l. de cant.; arr. et à 3 l. S. de *Montbrison*, Loire (Forez).

— sur-Cailly (St.), *Rouen*, Seine-Infér. (Norm.).

— sur-Couesnon (St.-), *St.-Aubin-du-Cormier*, Ille-et-Vilaine (Bretagne).

— sur-Erve (St.-), *Evron*, Mayenne (Maine).

— sur-Indre (St.-), *Loches*, Indre-et-Loire (Touraine).

— sur-Mayenne (St.-), *Laval*, Mayenne (Bas-Maine).

— sur-Moivre (St.-), *Châlons-sur-Marne*, Marne (Champagne).

— sur-Reyssouse (St.-), *Pont-de-Vaux*, Ain (Bresse).

— sur-Tourbe (St.-), *Ste.-Menehould*, Marne (Champagne).

— sur-Usson (St.-), *Issoire*, Puy-de-Dôme (Auvergne).

— sur-Veyle (St.-), *Mâcon* (*Saône-et-Loire*), Ain (Bresse).

— sur-Vilaine (St.-), *Vitré*, Ille-et-Vilaine (Bretagne).

— St.-Gervais (St.-), *Issoire*, Puy-de-Dôme (Auvergne).

— St.-Nicolas (St.-), *Serre*, H.-Alpes (Dauphiné).

— Trolimont (St.-), *Quimper*, Finistère (Bret.).

JEAN-D'ULOA, OU D'ULUGE (St.-), pet. île dans la baie et à 6 l. O. de la Vera-Cruz, sur la côte du Mexique; découv. en 1518 par Grijalva. Elle est défendue par une bonne forteresse. Lat. N. 19. 11. l. O. 98. 3.

JEANCOURT, *St.-Quentin*, Aisne (Picardie).

JEANDELAINCOURT, *Pont-à-Mousson*, Meurthe (Lorraine).

JEAN-DE-LIZE, *Metz*, Moselle (Pays-Messin).

JEANGROGNE, *Guignes*, Seine-et-Marne (Brie).

JEANMÉNIL, *Rembervillers*, Vosges (Lorraine).

JEANNE (île de Ste.-). Voy. ANJOUAN.

JEANNET (St.-), *Digne*, B.-Alpes (Provence).

— (St.-), *Vence*, Var, (id.)

JEANNES, *Albi*, Tarn (Languedoc).

JEAN-PETIOT, *Rhodez*, Aveiron (Rouergue).

JEAN-RABEL (St.-), pet. v. et p. sur la côte N. O. de l'île de St.-Domingue; à 4 l. E. de Môle.

JEANTES-LA-VILLE, *Aubenton*, Aisne (Pic.)

JEAUME (St.-). *Le Luc*, Var (Provence).

JEBARA-CUNACA, v. du Japon, dans l'île de Niphon.

JEBEL-JEBUSI, montagne près du vieux Caire (Egypte).

JEBENHAUSEN, b. d'Allem. (Wurtemberg), près de Gœppingen : 700 hab. So. minérale.

JEBILÉE OU JABLI (l'anc. *Gabala*), gr. v. d'Asie, au gouv. d'Alep, sur la côte : excell. vin au territ.

JEBNA, v. de Syrie, dans la Palestine.

JEBSHEIM, *Colmar*, H.-Rhin (Alsace).

* **JÉBUS**, Jérusalem, avant qu'elle fût soumise aux Israélites; fondée par Jébus, fils de Chanaan, père des Jébuséens, pp. belliqueux.

* **JEBUSÆI**, pp. dans la part. N. E. de la terre de Chanaan : une de ses colonies habitait la v. de Jébus.

JECKERZANY, pet. v. du cerc. de Zaleseczyky, dans la Gallicie (emp. d'Autr.).

JECHNITZ, pet. v. de Bohême, sur la Saatz; à 16 l. de Prague.

JECKER. Voy. JAER.

* **JECTEHEL**, rocher du haut duquel Amasias fit précipiter 10,000 Iduméens prisonniers (*Petra*).

JEDBOURG OU JEDBURG, pet. v. d'Écosse, ch.-l. du c. de Roxburg, sur la Jed : 2,900 hab. Manuf. de laine. Bourg royal. A 8 l. S. E. de Selkirk.

JEDLINSKO, pet. v. de Pologne, dans le palat. de Sandomir; à 3 l. S. O. de Radom.

JÉDO, JEDDO OU IÉDO, *Jendum*, v. cap. du Japon, dans l'île de Niphon, à l'entrée d'une gr. baie et à l'emb. de la riv. de Tonkaw; la plus cons. des 5 v. impér., avec plus. beaux palais, parmi lesq. celui du Coubo qui ressemble à une v. forte : 1,000,000 d'hab. Pont magnif., centre de toutes les mesures itinéraires; maisons pet. et basses, bâties de bois, peintes en blanc; gr. nombre de temples. Résid., non-seulem. de l'emper. séculier, mais encore des princes du sang et des ministres : 3 l. de long, 2 de large, 8 de circonfér. Incendies fréquents; 100,000 mais. consumées par celui de 1703. Manufact. floriss.; gr. comm. Demeure souterraine, au palais du Coubo, ayant pour plafond un vaste réservoir d'eau, lieu de refuge quand il tonne; jardins délicieux. A 2,800 l. de Paris. Lat. N. 36. 30. l. E. 137. 40.

JEFFERSON, c. de l'Indiana (Ét.-Unis), au N. de l'Ohio : 4,100 hab. — Autre du Kentucky, borné par la riv. d'Ohio et le c. de Nelson : 15,400 hab. Louisville, ch.-l. — Autre du Tennessée; Dandridge, ch.-l. — Autre dans la Géorgie. — Autre dans la part. O. du territ. du Mississipi. — V. de la Virginie, sur la Roanoke. Lat. N. 36. 52. — V. de l'Ohio, dans le c. d'Ashtabula. — *'S-River*, gr. riv. des Ét.-Unis, un des bras du Missouri.

JEFFERSONVILLE, v. de l'Indiana, sur l'Ohio, vis-à-vis de Louisville (Ét.-Unis).

JEFFERY, v. de la Carol. du N. (Ét.-Unis); à 18 l. O. S. O. d'Halifax.

JEFNAPATAM. Voy. JAFANAPATNAM.

JEFREMON, pet. v. du gouv. et à 29 l. S. E. de Toula (Russie).

JEGOV-YEVSK, pet. v. à 26 l. S. E. de Moscou (Russ. d'Eur.).

JEGUN, pet. v. d'Armagnac (Gers), ch.-l. de cant.; arr. et à 4 l. N. O. d'*Auch*, sur une pet. rivière.

JEHAI-BODEGNÉE, c. de la prov. de Liége (Belg.), à 1 demi. l. de Bodegnée, et 2 l. de Huy. 1,138 h.

JEHANABAD, v. du Bengale, au distr. de Bissunpore.

JEHANAGORE, v. du Bengale, sur le Hougly.

JEHUNGSEAL, v. de l'Ind., dans le Moultan.

JEJURY, v. du Visapour (Ind.); avec un temple indou. Aux Mahrattes. Lat. N. 18. 16. l. E. 71. 57.

JEKIL-IRMACK OU ISCHIL (l'*Iris* des Anc.), riv. d'Anatolie (Turq. As.); passe à Tocat, à Amasieh, emb. dans la mer Noire à Samsoun.

JEKISINOKORE, ville du Japon, dans l'île de Niphon.

JEKYL, pet. île sur la côte de Géorgie (Ét.-Unis), à l'emb. de l'Alatamaha. Lat. N. 31. 7. l. O. 84.

JELALABAD, ville du Cabul (Afghanistan). Lat. N. 34. 6. l. E. 67. 26. — Autre, dans le Candahar.

JELENGHIAN, v. du Kourdistan (Perse).

JELENY, pet. v. de Bohême (Allem.); à 6 l. E. de Kœnigingrætz.

JELER, pet. v. de la Russie d'Eur., sur la Sosma; à 80 l. S. de Moscou.

* **JELIA**, Stadella.

JELLASIR, v. de la prov. d'Agra (Ind.); aux Angl. — Ou *Jellasor*, v. du Bengale.

Digitized by Google

JELLINGHY, v. du Bengale, dans le territ. de Raujeshy. Lat. N. 24. 8. l. E. 86. 22.

JELMA, pet. v. de Russie; gouv. et à 17 l. E. S. de Smolensk.

JELPESH, v. au territ. de Rungpore (Ind.).

JELPIGORY, v. de l'Ind., au territ. de Rungpore.

JELTSCH (Haut *et* Bas), vill. de Prusse : 600 hab. Rég. et à 1 l. E. S. E. de Breslau.

JEMARROW, roy. de l'Afr. occident., sur la rive mérid. de la Gambie, à 50 l. de la mer. Habitants mahométans.

JEMAULABAD, ville du Canara (Ind.); avec une bonne forter. sur un rocher. Prise par les Anglais en 1799.

JEMAULNAC, v. de l'Ind., dans le Carnate.

JEMBA, riv. d'Asie; emb. à la mer Casp.

JEMELLES, c. de la pr. de Namur (Belg.); à 3 q. l. de Rochefort, et 4 l. 3 q. de Dinant. 229 h.

JEMEPPE, c. de la pr. de Liége (Belg.), à 3 q. l. de Hologne, et 1 l. 1 q. de Liége. 2,025 h.

JEMEPPE-SUR-SAMBRE, c. de la pr. de Namur (Belg.), à 2 l. 1 q. de Gembloux, et 2 l. 3 q. de Namur. 1,643 hab.

JEMGUN ou JEMMINGEN, gros b. de l'Ost-Frise (roy. de Hanovre); à 4 l. S. d'Embden.

JEMLAH, territ. de l'Ind., au rajah de Népaul; Chinnochin, cap. Entre les 30 et 31 de lat. N.

JEMMAPES, mont. et gr. vill. du Hainaut (Belg.), au confl. de la Trouille et de la Haine : 4,739 hab. Lieu célèbre par la vict. des Franç. sur les Autrich. le 7 nov. 1792, laquelle fut suivie de la prise de Mons. A 1 l. O. de cette v. Mines de houille au territ.—Nom d'un anc. départ. de l'emp. franç., composé du Hainaut autrich. et du Tournaisis. Mons, ch.-l.

JEMMINGEN. Voy. JEMGUN.

JEMOU, riv. dans la part. N. de l'île de Java; emb. à la mer des Indes. Lat. S. 6. 47. l. E. 108. 48.

JEMPSEFIELD, la plus h. mont. de Norwège.

JEMPTIE. Voy. JAMTLAND.

JÉNA ou IÉNA, *Iena*, pet. v. du gr.-d. de Saxe-Weimar (Thuringe), sur la Saale, dans une belle vallée : chât., univ. fondée en 1555, bibliot., musée, cour d'appel. Cette v. est cél. par la vict. décisive des Français sur les Prussiens, le 14 oct. 1806. A 5 l. S. E. de Weimar. Lat. N. 50. l. E. 9. 17.

JENATAJEVSKAÏA, v. forte du gouv. du Caucase (Russie As.), près du Volga. Fondée en 1741 par l'impératrice Elisabeth. A 25 l. N. O. d'Astracan.

JENEAGHUR ou JAGNER, v. et forter. du Visapour (Ind.); aux Mahrattes. Lat. N. 20. 15. l. E. 71. 25.

JÉNEEN, v. gr. et très-anc. de la Palestine (Syrie); vieux chât. et 2 mosquées.

JENEFFE. Voy. GENEFFE.

JENEFFE-EN-CONDROS, c. de la pr. de Namur (Belg.), à 3 q. de l. d'Havelange, et 5 de Dinant. 226 habit.

JENGAPOUR, prov. et v. de l'Ind., sur la rivière de Caul; à 75 l. N. O. de Delhi.

JENHAUT ou JENHUT, territ. de la pr. de Lahore (Ind.), entre les riv. de Djilem (*Hydaspes*) et Tchenab (*Acesines*) : 12 l. de large, mais très-peuplé. On pense que c'était là le royaume de Porus, vaincu par Alexandre. Aux Sheiks. Entre les 31 et 32 de lat. N.

JENIKALEH ou JENIKOLA, pet. v. et forter. du gouv. de Tauride (Russie), dans le détr. de Taman, à l'entrée de la mer d'Azof. Point de p. : comm. de poisson salé. A 24 l. E. q. N. de Caffa.

JENISCEA. Voy. YENISSEI.

JENISSEISK. Voy. YENISSEISK.

JENIZZA ou JENIZZAR, v. de la Macédoine (Turq. d'Eur.), sur le lac de son nom, à l'emb. du Vardari (*Actius*) dans le go. de Salonique; bâtie sur les ruines de *Pella* ou *Bunonia*, anc. séjour des rois Macédoniens : 6,000 hab. Fabr. de draps. A 10 l. de Saloniki.

JENKINS-BAY, baie de l'île de St.-Eustache (Antilles).

JENKINTOWN, vill. de la Pensylvanie (Et.-Unis).

JENKOPING. Voy. JONKIOEPING.

JENLAIN, *Le Quesnoy*, Nord (Hainaut).

JENLIS. Voy. GENLIS.

JENNÉ, gr. v. du centre de l'Afr., dans une île formée par le Niger, au confl. de ce fl. et du Ba-Nimma; la plus peuplée et la plus commerç. du Bambarra. A 12 journées S. O. de Tombouctou. — Ville du Japon, dans l'île de Niphon.

JENUCHSADEGA, vill. indien de la Pensylvanie; à 20 l. N. E. du f. Francklin (Amér. sept.).

JEOJERY, v. du roy. de Jagra (Afr. occ.).

JEPIFAN, pet. v. de Russie, sur le Don; ch.-l. de cercle, au gouv. de Toula.

JÉRÉMIE ou LA GRANDE-ANSE, pet. v. de l'île de St.-Domingue, sur le bord occ. d'une baie, à l'emb. de la riv. de Brouck; ch.-l. d'un distr. ou quartier de 20 l. de côtes et 6 de prof. dans les terres, très-fert. en sucre, café et cacao. A 23 l. N. O. des Cayes. 8 E. de Cap-Dame-Marie. Lat. N. 18. 39. l. O. 76. 55.

JERFSO, pet. v. de l'Helsingie (Suède), sur la Liusna; à 16 l. N. O. de Soderhamm.

JÉRICHAU ou JERICHOW, b. de la rég. et à 1 l. N. E. de Magdebourg (Prusse), sur l'Elbe.

* **JÉRICHO ou HIERICUS**, la princip. des 13 v. de la prem. demi-tribu de Benjamin, dans la Judée, au mil. d'une plaine très-fert. et à 2 l. du Jourdain; fondée par les Jébuséens; prise et ruinée par Josué; Hérode-le-Grand y fit bâtir le chât. de Cyparis, J. C. y guérit un aveugle et y convertit Zachée; auj.

JÉRICHO, RAHA ou ERIKA, v. ruinée de la Palestine (Syrie), ou plutôt pauvre vill. exposé au pillage des Arabes, dans une belle plaine arrosée par le Jourdain. Dattes, figues, cannes à sucre; *rose de Jéricho*, fleur d'une espèce de prunier dont l'amande donne une huile précieuse qui sert de baume pour les plaies. A 7 l. N. E. de Jérusalem.

JERICO, jurid. du New-York (Et.-Unis), dans le c. de Chenango.

JERICOARA, riv. du Brésil; emb. dans l'Oc.-Atl.

JÉRIM, v. de l'Yémen (Arabie) : 2,000 maisons. Résid. du Dola. A 35 l. N. E. de Moka.

JERMAK, riv. de Syrie; emb. au lac de Tibériade.

JÉRÔME (le Fort St.-), f. sur la côte S. de l'île de St.-Domingue. — (Détr. de St.-), chenal du détr. de Magellan, qui communique avec la mer des Indes.

JÉRÔME (St.-), *Cerdon*, Ain (Bugey).

— (St.-), *Marseille*, B.-du-Rhône (Prov.).

JEROSLAW. Voy. JAROSLAW.

JEROVILLA ou ANEILOCA, v. d'Epire (Turquie d'Eur.), sur l'Aspri; restes d'antiquités.

JERRET, *Lourde*, H.-Pyr. (Gascogne).

JERSEY, *Cæsarea*, *Sarnia*, île de la Manche, à 6 l. des côtes de Normandie : 5 l. de long, 2 de large. 22,900 hab. Aux Angl. Côte N. inabordable, à cause des rochers, le S. au niv. de la mer; defendue par de pet. forts dans les endr. accessibles. Climat doux et très-sain : territ. fert., arrosé par plus. rivières; cidre et miel excell., gibier, poisson, nombreux troupeaux. Grand comm.; armements pour Terre-Neuve. Temple druide sur une mont. : jadis aux Normands, dont elle conserve beaucoup d'usages. St.-Helier, ch.-l. Lat. N. 49. 13. l. O. 4. 31.

JERSEY. Voy. NEW-JERSEY.

* **JÉRUSALEM, HIEROSOLYMA, SALEM, JÉBUS, SION, SOLYME, ÆLIA**, v. forte et très-anc., cap. du

Digitized by Google

roy. de Juda en Palestine, à 18 l. de la Médit.; eut pour roi Melchisedech et fut habitée par les Jébuséens : Josué la prit et la donna à la tribu de Benjamin. David en fit la cap. du roy. d'Israël. Salomon y bâtit un temple, l'une des merveilles du monde, et probablement l'édifice le plus riche et le plus magnifique qui ait jamais existé. Entièrement ruinée sous Sédécias, par Nabuchodonosor, roi de Babylone; rebâtie d'après l'ordre de Cyrus, par Zorobabel et Néhémias; théâtre des miracles et des princip. mystères de J.-C. : détruite en 70 par Titus. Adrien la rebâtit sous le nom d'*Ælia-Capitolina :* Constantin l'embellit, y fit élever le magnifique temple chrétien près du sépulcre; lui rendit son nom : patriarchat. Patrie de Flavius Joseph. Auj.

JÉRUSALEM ou **KADS-SCHÉRIF** (maison du sanctuaire), *Hierosolyma*, v. de la Palestine (Syrie), sur un rocher entouré de vallées, bien déchue : env. 20,000 hab., Turcs, Juifs, Chrét., Grecs, etc., dont la principale industrie consiste à faire des chapelets et des passions sculptées qu'ils vendent aux pèlerins. Rues étroites et tortueuses; hautes murailles de pierres rouges, garnies de tours carrées; plus d'une lieue de circonf., y compris le mont Calvaire sur lequel est bâtie l'égl. du St.-Sépulcre, possédée par les Cordeliers, et dont les différ. sectes chrét. ont l'usage : hospice pour les pélerins latins; belle mosquée turque à la place du temple. Beaux restes d'antiquités, tombeaux de ses anc. rois, taillés dans le roc : aux env., territ. mont. et stér. Prise par les Persans en 614, par les Sarrasins en 636, et en 1099 par les Croisés, qui y fondèrent un roy., leq. dura 80 ans sous 5 rois franç. et 8 patriarches. Saladin, soudan d'Egypte, s'en empara en 1188; mais en 1517 les Turcs en chassèrent les Sarrasins, et ils en sont restés maîtres depuis cette époque. A 45 l. S. O. de Damas, 110 du Gr.-Caire. Lat. N. 31. 47. l. E. 33. —Pet. v. de Pologne; à 20 l. E. S. E. de Varsovie. — Etabliss. du New-York (Et.-Unis), dans le c. d'Ontario, sur le lac Seneca. — Ou *Funk's-Town*, v. du Maryland, dans le c. de Washington; à 11 l. S. O. d'Elisabeth-Town. — B. de la B.-Styrie (emp. d'Autriche); près de Lutenberg. Bons vins au territoire.

* **JERVIA**, Jeverland.

JERVIS (la baie de), sur la côte or. de la Nouvelle-Hollande. Lat. S. 35.

JESI ou **IESI** (anc. *Æsis*), v. épisc. de l'ét. de l'Égl., sur l'Esino : 5,000 hab. Délég. et à 6 l. O. S. O. d'Ancône.

JESINGEN, b. du cerc. de la Forêt-Noire (Wurtemberg) : 1,200 h. — Autre, dans le cerc. du Danube : 800 h.

JÉSONVILLE, *Darney*, Vosges (Lorraine).

JESROTCH, v. du Lahore (Ind.).

JESSAMINE, c. du Kentucky (Et.-Unis) : 8,400 h. Nicholasville, ch.-l.

JESSE (la), *Chaource*, Aube (Champ.)

JESSEINS, *Vandœuvre*, id.

JESSELMÈRE, territ. de l'Adjémir (Ind.); vaste mais stér. : chefs indép. — V. cap. du territoire ci-dessus; à 75 l. N. d'Ahmadabad. Lat. N. 27. 44. l. E. 69. 56.

JESSEN, p. v. de l'anc. d. de Saxe (Prusse), sur l'Elster-Noire; à 22 l. O. N. O. de Dresde.

JESSEREN, c. de la pr. de Limbourg (Belg.), à 3 q. l. de Looz, et 3 de Hasselt. 349 h.

JESSNITZ, pet. v. du d. d'Anhalt-Dessau (Allem.), sur la Mulde : 1,400 h. A 4 l. S. de Dessau.

JESSO ou **MATSMAI**, grande île d'Asie, au N. du Japon, séparée de l'île de Niphon par un pet. détr. : 60 l. de long, 33 de large; hab. Kuriles et Japonais. Côtes bien cultivées et très-fert.; h. mont. couvertes de forêts, et rochers presque inaccessibles dans l'intérieur. Beaucoup de v., parmi lesq. Matsmai, cap. Voy. **SAGHALIEN**.

JESSORE, distr. du Bengale (Ind.), entre celui de Calcutta et le Gange, avec une cap. du même nom, sur la riv. de Boirub; résidence d'un chef mogol. Riz et sel.

JESUAR, prov. de l'Ind., au S. des mont. de Naugracut et au N. de la prov. d'Oude. Rajpour, cap.

JESUPOL, *Jesupolis*, pet. v. de la Gallicie or. (emp. d'Autriche), sur la Biestritz; à 4 l. S. E. de Lemberg.

JESUS, v. de la prov. de San-Luis-de-Potosi (Mex.); env. 1,850 familles ind., espagn. et mulâtres. — Ile du fl. St.-Laurent (Canada) : 8 l. de long, 2 de large. A l'évêque de Quebec. — *Maria*, une des îles de l'Amirauté, dans la mer du Sud : d'un accès danger.; habit. noirs et sauvages. Lat. S. 2. 22. l. E. 145. 8.

JESWUNTNAGUR, v. de l'Ind., prov. d'Agra.

JÉTHOW, îlot auprès de Guernesey, au S. de l'île d'Erms, entre laq. est un passage appelé Pertuis des Normands.

JETRA, v. forte de l'Ind., dans le Guzerate : chef indou indép. Lat. N. 24. 37. l. E. 69. 52.

JETTE ET GANSHOREN, c. de la pr. de Brabant (Belg.), à 1 l. d'Anderlecht, et 3 q. l. de Bruxelles. 1,995 h.

JETTERSWEILER, *Saverne*, B.-Rhin (Alsace). Récolte et commerce de vins.

JETTING, *Altkirch*, Haut-Rhin (Alsace).

JETTINGEN, pet. v. de Bav. (Allem.), sur le Mindel; à 6 l. S. O. de Dillingen.

JETZE, riv. d'Allem.; so. dans la princip. de Lunebourg (Hanovre), emb. à l'Elbe, près d'Hitzacker. — V. de l'île de Niphon (Japon); à 35 l. de Méaco.

JETZOW, pet. v. du roy. de Pologne; à 19 l. O. S. O. de Varsovie.

JEUFOSSE, vill. du Mantois (Seine-et-Oise), arr. de Mantes, sur la rive g. de la Seine. Pop., y compris les ham. *de la Haye de Branville*, et *Notre-Dame-la-Mère*, 550 h. Grains et bois : rien de remarq. A 15 l. trois quarts de Paris, trois quarts de l. de *Bonnières*.

JEUGNY, *Troyes*, Aube (Champ.)

JEULAIN, Voy. **JENLAIN**.

JEU-LES-BOIS, *Châteauroux*, Indre (Berry).

JEU-MALLOCHE, *Levroux*, id.

JEUMONT, *Maubeuge*, Nord (Hainaut). Fenderie pour le fer; comm. de lin : carr. de marbre.

JEURE, *St.-Claude*, Jura (Franche-Comté).

— , Chât. (Seine-et-Oise). Voy. **MORIGNY**.

JEURE-D'ANDAURE (St.-), *le Chaylard*, Ardèche (Vivarais).

—de Bonnas (St.-), *Yssingeaux*, Hte.-Loire (Bas-Languedoc).

—le Quintenas (St.-), *Annonay*, Ardèche (Vivarais).

JEURS (St.-), *Riez*, Basses-Alpes (Provence).

JEUX, *Picquigny*, Somme (Picardie).

JEUXEY, *Epinal*, Vosges (Lorraine).

JEUX-LÈS-BARD, *Sémur*, Côte-d'Or (Bourg.).

JEVAINCOURT, *Mirecourt*, Vosges (Lorraine).

JEVELISE, *Morenvic*, Meurthe (id).

JEVER ou **JEVERLAND**, *Jervia*, contrée dans la part. sept. de l'Allem., sur la mer du Nord, autref. dans le d. d'Oldenbourg (Hanovre) : 17,000 habitants. Territ. abond. en beurre et en from. — (*Jeveria*), v. cap. du pays ci-dessus, avec un vieux chât. : 3,500 h. A 14 l. N. O. d'Oldenbourg.

JEVONCOURT, *Vezelize*, Meurthe (Lorraine).

JEZAINVILLE, *id.*, id.

JEZDEKHAN, v. de Perse, dans l'Aderbijan.

Digitized by Google

JEZEAU, *Arreau*, Hautes-Pyrénées (Gascogne).

JEZIRA-UL-OMAR, v. du Kourdistan (Perse), dans une île du Tigre, et au mil. des mont.

* **JEZRAEL**, v. de l'Palestine; à 5 l. N. de Samarie.

JHALAWAN, part. mérid. du Beloutchistan (Perse), entre le Mékran et le Sinde : territoire montagneux.

JHALAWAR, province du Guzerate (Ind.), entre les go. de Cambay et de Cutch : env. 57 l. de l'E. à l'O., 70 du N. au S. Pays très-pauvre; hab. Indous, tribut. des Mahrattes.

JHANSI, gr. v. et forter. de la prov. d'Allahabad (Ind.); résid. d'un chef indou, allié des Angl. Fabric. d'arcs et de flèches. Lat. N. 25. 31. l. E. 69. 25.

JHANSU, place forte du Thibet (Asie), sur un rocher escarpé, dans une vallée très-fertile, arrosée par le Panom-Tchieu, qui se jette au N. dans la Brahma-Poutra. A 14 l. S. E. de Theschou-Loumbou. Lat. N. 28. 50. l. E. 87. 3.

JIBBEL-AURESS, chaîne de mont. dans la part. S. de la prov. de Constantina (rég. d'Alger); *l'Aurasius mons* des anc. Voy. GEBEL-AURAS. — *Dira*, mont. de la province de Titterie (Afr.); rég. et à 20 lieues d'Alger.

JIBBELEAH, chaîne de mont. d'Afr., entre les rég. de Tunis et de Tripoli.

JICHMORI, pet. v. de la Lithuanie (Russie); sur la riv. et à 4 l. O. de Vilna.

JIDDA ou DJIDDA, v. de l'Arabie-Déserte, ch.-lieu d'un pachal. turc, avec un p. sur la mer Rouge, lequel est regardé comme celui de la Mecque. Rade très vaste, abord dangereux, pays malsain : gr. comm. Anglais, seuls admis d'entre les Européens. Lat. N. 29. l. E. 36. 55.

JIDDOUN, territ. mont. de l'Ind., sous le 34e deg. de lat. N.; chefs Afghans.

JIGANSK, v. du gouv. d'Irkoutsk (Sibérie), dans le pays des Iakoutes, au confl. de la Lena et de la Goulianka; à 140 l. N. O. d'Irkoutsk.

JIGAT-POINT, v. de l'Ind., dans le Guzerate.

JIHON. Voy. OXUS.

JIJEL, pet. p. de la rég. d'Alger (Afr.), dans la pr. de Constantina; à 12 l. E. N. E. de Boujeiah.

JILGOUN, v. de l'Anatol. (Turq. As.), dans la Caramanie; à 11 l. E. d'Acserai.

JILLIFRI. Voy. GILLIFRIE.

JILLOUTIA, v. de l'Oude (Ind.), sur un lac, entre Cawnpore et Lucknow.

JIMMEL (l'anc. *Teya*), v. de la régence de Tunis (Afr.); à 10 l. E. S. E. de Kairwan.—Pet. v. du roy. d'Alger; à 13 l. S. O. de Constantina.

JINDEY, v. du Woully (Afr. oc.).

JIN-ENNE, riv. de la rég. d'Alger (Afr.); source au mont Jibbel-Dira.

JINNET, v. et p. d'Afr., prov. de Titterie (rég. d'Alger); à l'emb. de l'Ysser dans la Méditerranée.

JINSTERBOURG. Voy. INSTERBOURG.

JIRON, riv. de la prov. de Cuença (Amér. mérid.).

JOACHIM (St.-), *Pont-Château*, Loire-Inférieure (Bret.): 2.000 hab.

JOACHIM (St.-), riv. de la prov. de Maxos (Quito).

JOACHIMSTHAL (*Vallée de Joachim*), territ. du cerc. d'Elnbogen (Bohême), dans l'Erzgebirge; mines abond. d'argent et de cobalt.—V., ch.-l.; collége et direction des mines : 3,700 habit. A 25 l. N. E. de Dresde, 5 N. d'Elnbogen.— Pet. v. de Prusse; à 14 l. N. E. de Berlin.

JOAG, v. de l'Afr. occ., cap. du roy. de Kajaaga : env. 2.000 habit. Haute muraille autour de la v., avec des meurtrières pour le mousquet. Tabac et oignons au territ. A 11 l. N. E. de Fatteconda. Lat. N. 14. 27. l. O. 12. 20.

JOAL, v. et port sur la côte O. d'Afr., avec un comptoir franç.; dans le pet. roy. de Bar-Sin, à 25 l. de l'île de Gorée. Lat. N. 14. 2. l. O. 18. 57.

JOANA, v. et p. de l'île de Java, sur une belle riv., avec un fort. Lat. S. 6. 40. l. E. 108. 50.

JOANNA. Voy. ANJOUAN.

JOANNAS, *l'Argentière*, Ardèche (Vivarais).

JOANNES ou MARAJO, gr. île de l'Amér. mérid., à l'emb. du fl. des Amazones : 60 l. de long, 37 de large; maïs, sucre, etc.

* **JOANNES** (Sanctus), St.-Jean, St.-Juan.

JOANNETTE. Voy. MARTIGNÉ-BRIAND.

JOANPORE, territ. de la prov. d'Allahabad (Ind.), entre la Goggrah et le Gange, et traversé par le Goumty; très-fert. Aux Angl. depuis 1780, juridict. de Bénarès. — Ch.-l. du territ. ci-dessus, avec une forter. sur la Goumty; autref. cap. d'une princip. indép. et très-célèb.

* **JOANVILLA**, Joinville.

JOAO-DE-TURTADO (San), v. du Para (Brésil), sur le Guanapu; à 30 l. de Para.—*De-Pesqueira* (San), v. forte de la prov. de Beira (Port.), sur le Douro : 1.500 h. A 10 l. de Lamego.—*Del-Rey*, v. du Brésil, province de Minas-Geraes, sur le Rio-das-Mortes; ch.-l. d'un distr. bien cultivé. A 33 l. de Villa-Rica. —V. d'Afr., sur la Gambie, au roy. de Bursalom.

JOB, *Ambert*, Puy-de-Dôme (Auv.). Papeterie.

* **JOBACCHES**, pp. de la Marmarique, voisins des Anagombres et des Ruadites.

* **JOBARITÉENS**, pp. de l'Arabie-Heureuse, voisins des Sachalites.

JOBEAUX (les), *Angers*, Maine-et-Loire (Anjou).

JOBOURG, *Cherbourg*, Manche (Normandie).

JOCELIN. Voy. JOSSELIN.

JOCH, *Perpignan*, Pyrénées-Orient. (Roussillon).

JOCHES, *Sézanne*, Marne (Champagne).

JOCKGRIN, pet. v. du cerc. bavarois du Rhin; avec un chât. : 700 hab. A 4 l. S. E. de Landau.

* **JOCONDIACUM**, Joué.

JOCOURT, *Bonnières*, Seine-et-Oise (Mantois).

JODAR, pet. v. de la prov. de Jaen (Esp.) : 5,200 hab. A 5 l. S. E. d'Ubedas.

JODARD (St.-), *St.-Symphorien-de-Lay*, Loire (Beaujolais).

JODELLE, anc. chât. (Seine-et-Marne). Voy. LA ROUSSAYE.

JODO, v. du Japon, dans l'île de Niphon; à 2 l. 5. de Méaco.

JODOIGNE, c. de la pr. de Brabant (Belg.), à 8 l. de Nivelles. Comm. de grains et de bestiaux. En 1194, elle était comptée au nombre des v. du Brabant; elle avait un chât. où les ducs de Brabant faisaient élever leurs enfants; il a été incendié par les troupes confédérées en 1578. 3,112 hab.

JODOIGNE-SOUVERAINE, c. de la pr. de Brabant (Belg.), à 3 q. de l. de Jodoigne, et 7 l. 1 q. de Nivelles. 705 hab.

JOECKELSFIELD, mont. de la Laponie (Norwège), regardée comme le point le plus sept. du globe; couverte de glaciers : 3,600 pi. au-dessus de la mer. Lat. N. 70.

JŒGERTHALL, *Haguenau*, Bas-Rhin (Alsace). Forges; poterie.

JŒUF, *Briey*, Moselle (Barrois).

JŒUR (Gr. *et* Pet.), *Etréchy*, Seine-et-Oise (Ile-de-France).

* **JOGALIA**, Youghal.

JOGANVILLE, *Montebourg*, Manche (Normandie).

JOGIGOPA, v. du Bengale, près des front. du roy. d'Assam, sur la Brahma-Poutra.

JOHAN-IN-FIORE (San-), b. de la Calabre-Ultér. (roy. de Naples), au centre des plus h. mont. de la

Digitized by Google

Syla. Territ. couvert de brouillards, d'un accès diffic. ; la Sibérie des Calabres.

JOHANN (St.-), v. de la Carniole, sur le Timaro; dans le cerc. d'Adelsberg (emp. d'Autr.).

JOHANNESBERG ou **BISCHOFSBERG**, vill. du d. de Nassau (Allem.); avec un chât. et un vignoble renommé : 700 hab. Cette belle propriété fut possédée quelque temps par le maréchal Kellermann, et depuis 1816 elle est tombée entre les mains du prince de Metternich. Le vignoble donne, année commune, 32,500 bouteilles de vin. — Ou *Johannisberg*, v. de la Prusse orient., sur le Pysch et le lac Sparding. Lat. N. 53. 57. l. E. 19. 29.

JOHANN-GEORGENSTADT, pet. v. de Misnie (roy. de Saxe), au cerc. de l'Erzgebirge; avec des mines d'arg., de fer et de plomb. A 26 l. S. O. de Dresde.

JOHANNISTADT, pet. ville de la régence de Trèves (Prusse), sur la Sarre, vis-à-vis de Sarrebruck.

JOHANNISTHUL, pet. v. du cerc. de Troppau (Moravie); à 5 l. N. N. O. de Jagerndorf.—Vill. du cant. de Zurich (Suisse): 1,100 hab.

JOHLINGEN, b. du gr.-d. de Bade (Allem.); à 3 l. N. E. de Carlsruhe.

JOHN-RIVER, riv. de la Louisiane; emb. à White-River (Riv. Blanche).

JOHN'S-HAVEN, b. du c. de Kincardine (Écosse); à 4 l. N. E. de Montrose.

JOHNSON, c. de la Caroline du N. (Et.-Unis); ch.-l., Smithfield. — V. de la Virginie (Et.-Unis); à 13 l. N. O. de Richmond.—Deux forts de la Carol., l'un sur la riv. de Cape-Fear, l'autre sur le bord N. E. de l'île de James.

JOHNSTON (détroit de), canal sur la côte occid. de l'Amér. sept. Lat. N. 50. 20.—50. 25. l. E. 131. 45.—133. 11.

JOHNSTOWN, gr. vill. du c. de Renfrew (Écosse) : 3,700 hab. Manuf. de coton. A 2 l. O. de Paisley. — V. d'Irl., sur la Lough-Foyle; c. et à 12 l. N. q. E. de Donegal. Un député au parl. — Autre au c. et à 2 l. E. de Longford, sur la riv. de Camelin. — Juridict. du New-York (Et.-Unis), dans le c. de Montgomery, sur la rive sept. du Mohawk; à 17 l. N. O. d'Albany.—Joli vill. du Ht.-Canada (Amér. septent.).

JOHORE, v. à l'extrém. S. de la presqu'île de Malaca : poivre, dents d'éléphants, etc., au territoire.

JOIE (la), *Hennebon*, Morbihan (Bretagne).

JOIENVAL, *St.-Germain-en-Laye*, Seine-et-Oise (Ile-de-Fr.). Anc. abbaye de Prémontrés.

JOIES (les-Bonnes), *Magny*, Seine-et-Oise (Vexin Français).

JOIGNY, *Joviniacum*, v. de Champagne (Yonne), fondée par les Romains, bien située, entourée de mont., avec un beau pont sur l'Yonne; ch.-l. de s.-préf., d'arr. et de cant.; trib. de prem. inst. et de comm., s.-inspect. forest., collége communal; rel. et bur. de p. : 5,500 hab. Fabr. de blanc d'Esp., supérieur à celui de Troyes. Comm. en bois, laines, vins, charbon, vinaig.; tanner., imprimerie, tonnellerie. Beau château en amphithéâtre, belles casernes de cavalerie, quai superbe; du reste rues escarpées, bordées de vilaines maisons, et aussi étroites que tortues. L'arr. div. en 9 cant. et 110 comm. Foires d'un j., 2 janv., 10 août, 14 sept., prem. oct. On estime qu'il sort de cette v. env. 35,000 muids de vin par année. A 6 l. N. d'Auxerre, 55 S. E. de Paris (111 kilom.). Lat. N. 47. 50. l. E. 1. 5.

JOIGNY, *Mézières*, Ardennes (Champagne).

JOINVILLE, *Joanvilla*, anc. v. de Champagne (H.-Marne), ci-devant cap du Vallage et principauté, sur la Marne, près des ruines d'une v. romaine (*Indomantunum*); ch.-l. de cant., et bur. de p.: 3,000 h. Fabr. de toiles, serges, droguets et treillis; imprim., bonneterie en laine, tannerie : comm. de fer. Sur la hauteur était un magnif. chât. où naquit le cardinal de Lorraine; auj. détruit : sépulture du sire de Joinville, et des deux Guise tués à Blois en 1588. Arr. et à 4 l. de Vassy, 28 S. E. de Reims, 63 S. E. de Paris (255 kilom.).

JOIRE (St.-), *Ligny*, Meuse (Barrois).

JOISELLE, *Sezanne*, Marne (Champagne).

JOKAGUR, v. du Kandeish (Ind.).

JOKKATO, v. du roy. de Barra (Afr. occid.), près de la Gambie.

JOKO, v. forte d'Afr., dans le roy. de Kaarta.

JOLIE (la), *Mirecourt*, Vosges (Lorraine).

JOLIMETZ, *Le Quesnoy*, Nord (Hainaut).

JOLIS, *Pau*, B.-Pyrén. (Béarn).

JOLIVET, *Lunéville*, Meurthe (Lorraine).

—, *Rosny-sur-Seine*, Seine-et-Oise (Ile-de-Fr.).

JOLI-VILLAGE, *Magny*, Seine-et-Oise (Vexin Français).

JOLLAIN-MERLIN, c. de la pr. de Hainaut (Belg.), à 3 quarts de l. d'Antoing, et 1 l. 3 q. de Tournai. 621 habitants.

JOLSVA ou **JELSCHAU**, pet. v. du palat. et à 4 l. N. de Gomer (Hongrie); comm. de fer, tanneries.

JOMPADAN, v. ruinée de l'île de Célèbes, avec un p. des plus gr. de l'Océ.-Ind. Les Portugais en furent chassés par les Holl. vers le milieu du 16e siècle.

* **JOMANÈS** ou **JOBARÈS**, gr. riv. de l'Inde; emb. au Gange, à l'O.: auj. la *Jumna* (Ind.).

JONAGE, *Crémieu*, Isère (Dauphiné).

JONAT, *Lons-le-Saulnier*, Jura (Fr.-Comté).

* **JONCARIA**, Jonquère.

* **JONCARIÆ**, Jonquières.

JONCAS, *Apt*, Vaucluse (Provence).

JONCASSE, fontaine minér. du Languedoc (Hér.); à 1 l. de Montpellier.

JONCELS, *Lodève*, Hérault (Languedoc).

JONCET, *Prades*, Pyrén.-Or. (Roussillon).

JONCHÈRE, *Saulieu*, Côte-d'Or (Bourgogne).

—(la), chât., *Brie-Comte-Robert*, Seine-et-Marne (Brie). Voy. LÉSIGNY.

—(la), chât., *Nanterre* (*Seine*), Seine-et-Oise (Ile-de-Fr.). Voy. BOUGIVAL.

—(la), *Montfort-l'Amaury*, Seine-et-Oise (Ile-de-France).

—(la), *Avrillé*, Vendée (Poitou).

—(la), *Chanteloube*, H.-Vienne (Marche).

JONCHÈRES, *Le Puy*, H.-Loire (Velay).

—(les), *Lagny*, Seine-et-Marne (Brie).

—en-Diois, *Die*, Drôme (Dauphiné).

JONCHERETS (les), *Nonancourt* (*Eure*), Eure-et-Loir (Perche). Filat. de coton.

JONCHEREY, *Delle*, H.-Rhin (Alsace).

JONCHEROY, *Meaux*, Seine-et-Marne (Brie).

JONCHERY, *Chaumont-en-Bassigny*, Hte.-Marne (Champagne).

—sur-Suippes, *Chalons-sur-Marne*, Marne (Champagne).

—sur-Vèle, rel. de p., *Reims*, Marne (Champ.).

JONCOURT, *Le Châtelet*, Aisne (Picardie).

JONCRET, c. de la prov. de Hainaut (Belg.), à 1 l. 3 q. de Charleroi. 300 hab.

JONCREUIL, *Brienne*, Aube (Champagne).

JONCY, vill. de Bourgogne (Saône-et-Loire), bur. de p., 1,100 habit. Clouterie. Arr. et à 7 l. de Charolles. 25 S. E. de Mâcon, 90 S. E. de Paris.

JONES, c. de la Carol. du N. (États-Unis), distr. de Newbern. Trent, ch.-lieu. — V. du même état, sur la Roanoke, vis-à-vis de Halifax.

JONESBOROUGH, v. des États-Unis, au Tennessee, chef-l. du distr. de Washington; à 9 l. N. de Greenville. — Pet. v. de la Carol. du N., au c. de Camden.

Digitized by Google

JONKAKONDA, v. très-commerç. du roy. d'Yani (Afr.), sur la Gambie; à 52 l. E. de Gillifrie.

JONKIŒPING ou JENKŒPING, gouv. de Suède, renfermant la part. N. du Smaland : 1,318 l. carr. de superf., 117,400 habit. — (*Janoscopia*), v. cap. du gouv. de son nom, très-anc., sur le lac Watter; avec une bonne citad. : 4,000 hab. Fabr. cons. d'armes, manuf. de chapeaux. A 36 l. N. O. de Calmar, 63 S. O. de Stockholm. Lat. N. 57. 45. l. E. 11. 39.

* JONOPOLIS. Voy. ABONI-TICHOS.

JONQUÈRE ou JONQUIÈRES, *Joncaria*, pet. et très-anc. v. de la Catalogne (Esp.), dans le Lampourdan, au pi. des Pyrén. A 2 l. O. de Gironne.

JONQUÈRE (la), *Neufchâtel-en-Bray*, Seine-Inférieure (Normandie).

JONQUERETS (les), *Broglie*, Eure (Normandie).

JONQUERY, *Dormans*, Marne (Champagne).

JONQUET (le), *Croissanville*, Calvados (Norm.).

JONQUIER, *Barjols*, Var (Provence).

— (le), *Brignolles*, Hérault (Languedoc).

JONQUIÈRES, *La Grasse*, Aude (Languedoc).

— (*Joncariæ*), *Les Martigues*, B.-du-Rhône (Provence). A 4 l. N. O. de Marseille.

—, *Beaucaire*, Gard (Languedoc).

—, *Gignac*, Hérault, id.

—, vill. de l'Ile-de-Fr. (Oise), arr. de Compiègne; anc. seign. Pop., y compris les ham. de *Monplaisir* et *la Rue-de-Pierre-Fonds*, env. 700 hab.; comm. consid. de fruits rouges et autres : chât. A 16 l. et dem. N. E. de Paris, 2 l. S. O. de Compiègne.

JONQUIÈRES, *Castres*, Tarn (Languedoc).

—, *Lavaur*, id.

—, *Orange*, Vaucluse (Comtat).

JONQUIERETTES, *Avignon*, Vaucluse (Comtat).

JONS, *Crémieu*, Isère (Dauphiné).

JONVAL, *Mézières*, Ardennes (Champagne).

—, *Abbeville*, Somme (Picardie).

JONVELLE, *Jussey*, H.-Saône (Fr.-Comté).

JONVILLE, chât. (Seine-et-Marne). Voy. FARGEAU (St.-).

JONZAC ou JONSAC, pet. v. de Saintonge (Charente-Infér.), sur la Sévigne; ch.-l. de s.-préf., d'arr. et de cant., trib. de prem. inst.; bur. de p. L'arr. est div. en 7 cant. et 120 comm. 2,600 hab. Manuf. de flanelles, serges, droguets, etc. Foire de 3 j., le lundi après le 16 juillet. A 10 l. S. E. de Saintes, 132 S. O. de Paris (527 kilom.).

JONZAIS, *Montmarault*, Allier (Bourbonnais).

JONZIEUX, *St.-Etienne*, Loire (Forez).

JONZY, *Marcigny*, Saône-et-Loire (Bourgogne).

JOPPA, pet. v. des Ét.-Unis, dans le Maryland.

* JOPPÉ ou JAPHO, v. et p. de Judée, sur la Médit., au N. O. de Jérusalem; auj. *Jaffa* (Syrie).

JOPPÉCOURT, *Longwy*, Moselle (Lorraine).

JORA, forter. du distr. de Gurrah (Ind.), dans la prov. d'Allahabad.

JORAT, *Foix*, Ariège (Pays-de-Foix).

JORAT, groupe de mont. de Suisse, entre Lauzanne, Yverdun et Mondon.

JORDAN, v. de la Caroline du N. (Ét.-Unis).

* JORDANIS, le Jourdain. Voy. ce mot.

JORDY (St.-), *Villefranche*, Aveiron (Rouergue).

JORES (St.-), *Carentan*, Manche (Normandie).

JORGAT, v. du Kaketi (Géorgie As.).

JORGEN (St.-), b. de la Carniole (emp. d'Autr.), dans le cerc. de Laybach.

JORGENTHAL, pet. v. de Bohême; à 2 l. de Kamnitz.

JORHAT, v. d'Asie, capit. du roy. d'Assam, sur la Brahma-Poutra; à 15 l. S. O. de Ghergong.

JORI, riv. de la Géorgie As.; so. au mont Caucase, emb. dans le Kour, sur les front. du Schirvan.

JORJAN ou CORCAN, v. très-forte de l'Asterabad (Perse), à l'E. de la mer Caspienne.

JORKAU, pet. v. du cerc. et à 5 l. N. de Saatz (Bohême).

JORQUENAY, *Langres*, H.-Marne (Champagne).

JORT, *Croissanville*, Calvados (Normandie).

JORTAN, roy. et sa cap.; dans l'île de Java.

JORXEY, *Mirecourt*, Vosges (Lorraine).

JORX (St.-), rel. de p., *Fronton*, H.-Gar. (H.-Lang.).

— de-Chalais (St.-), *Thiviers*, Dordogne (Périgord).

— Lasbloux (St.-), *Exideuil*, Dordogne (Angoumois).

* JOSAPHAT (vallée de), de GEHENNA ou de TOPHET, vallée de la Palestine, entre Jérusalem et le mont des Oliviers, arrosée par le Cédron; assez longue, mais peu large. Son nom (*Jugement de Dieu*) a fait croire que le jugement universel aurait lieu dans cette vallée.

JOSAPHAT, anc. abb. de Bénédictins; à 1 l. N. de *Chartres*, Eure-et-Loire (Beauce). En part. démolie; le reste converti en hospice destiné aux enfants trouvés et aux incurables. A peu de dist., vestiges de la forêt des Druides; mont. dite *du Lieu*, avec une vaste et prof. caverne, dans laq. ils initiaient leurs disciples aux pratiques les plus minutieuses de leur religion. Emplacem. du collége des Druides au lieu appelé auj. la *Carenne-de-Bois-Villiers*.

JOSAS (le), pet. cant. de l'Ile-de-Fr., entre la Seine et la Beauce, au S. et à l'O. de Paris (Seine-et-Oise), près Meudon, que l'on croit avoir été nommé *Josedum* ou *Metiosedum*.

JOSBAIGT, *Navarreins*, B.-Pyrén. (Béarn).

JOSEPH ou JOSEF (St.-), v. de la prov. de Chiquito (Amér. mérid.); à 115 l. S. E. de Santa-Cruz-de-la-Sierra-Nueva. — V. de la prov. de Moxos (Amér. mérid.); à 60 l. de Santa-Cruz-de-la-Sierra-Nueva. — Colonie du Cundinamarca (Amérique mérid.); à 50 l. S. E. de Pasto. — V. de la prov. de Buenos-Ayres (Amér. méd.), sur une riv. du même nom. — Riv. des Ét.-Unis; so. dans l'Indiana. — V. sur la côte occid. de la Dominique (Antilles). — V. de la Californie (Amér. sept.), où Chappe termina sa carrière; à 18 l. S. de Loretto. — P. de l'île de la Trinité (Amér. mérid.), à l'emb. de l'Orénoque. — Une des îles Mariannes (mer des Indes); avec un pic fort élevé : 25 l. de circonf.

JOSEPH (St.-), *Marseille*, B.-du-Rhône (Prov.).

— (St.-), *Cette*, Hérault (Languedoc).

— (St.-), *Remiremont*, Vosges (Lorraine).

— de-la-Rivière (St.-), *Tullins*, Isère (Dauphiné).

JOSEPHSTADT, pet. v. de Bohême, au confl. du Metan et de l'Elbe; forter. A 28 l. N. E. de Prague.

* JOSIACUM, Gemund.

JOSIDA, v. du Japon, dans l'île de Niphon.

JOSIMATH, v. du Serinagur (Ind.)

JOSNES, *Beaugency* (*Loiret*), Loire-et-Cher (Orl.).

JOSSE, *Dax*, Landes (Gascogne).

— sur-Mer (St.-), *Montreuil*, Pas-de-Calais (Pic.). Anc. abbaye de Bénédictins.

JOSSE-TEN-NOODE (St.-), c. de la prov. de Brabant (Belg.); à 1 l. un q. de Woluwe-St.-Étienne, et touchant à Bruxelles dont elle forme 2 faub. aux portes de Louvain et de Schaerbeek : 4,626 hab.

JOSSELIN ou JOCELIN, *Goselinum*, pet. v. de Bretagne (Morbihan); ch.-l. de cant., collége communal; rel. et bur. de p. : 2,700 h. Fabr. de draps, chapellerie, tannerie. Anc. abbaye; so. minéral. Arr. et à 3 l. de Ploermel, 9 E. de Vannes, 105 S. O. de Paris (418 kilom.).

JOSSERAND, *Aigueperse*, Puy-de-Dôme (Auvergne).

Digitized by Google

JOSSIGNY, vill. de la Brie (Seine-et-Marne), arr. de Meaux. Pop., y compris le chât. de *Fontenelle*, anc. seign., celui de *Belle-Assise*, ci-dev. fief, les fermes de *la Motte*, *Mauny* et *Colinières*, env. 500 hab.; chât. avec titre de baronnie; celui de *Fontenelle*, entouré d'eau vive; celui de *Belle-Assise*, un des plus élevés de la Brie, vue magnif. A 6 l. 3 q. E. de Paris, 1 l. un q. S. de *Lagny*.

JOSSLOWITZ, pet. v. de la Moravie (emp. d'Autr.); à 47 l. S. E. de Znaym.

JOTACO, une des îles Ioniennes (Médit.); très-petite.

JOTAN, pet. île de l'Anatolie (Turq. d'As.).

* **JOTAPATA**, v. forte de la Galilée, à l'E. de Béthulie. Patrie du prophète Jonas.

* **JOTRUM**, Jouarre.

JOUAC, *Arnac*, H.-Vienne (Marche).

JOUAIGNES, *Braine-sur-Vêle*, Aisne (Soissonnais).

JOUAN-DE-L'ÎLE (St.-), ch.-l. de cant.; arr. et à 6 l. de Dinan, 2 l. de *Broons*, Côtes-du-Nord (Bret.).

JOUAN-DES-GUÉRETS (St.-), *St.-Servan*, Ille-et-Vilaine (Bretagne).

JOUANCY, *Noyers*, Yonne (Bourgogne).

JOUANNET, *Étampes*, Seine-et-Oise (Beauce).

— (St.-), *Roquefort*, Landes (Gascogne).

JOUARRE, *Azille*, Aude (Languedoc).

JOUARRE, *Jotrum*, b. de la Brie (Seine-et-Marne), arr. de Meaux, près de la Marne; autref. siége d'un baill. seigneurial et d'une châtellenie. Pop., y compris les ham. de *Courcelles*, *Vanry*, *Romigny*, *les Corbiers*, les chât. de *Venteuil* et de *Perreuse*, env. 2,700 hab. Hospice. Vue magnif. : maison de camp., reste d'une ci-dev. abbaye de Bénédictins, jadis très-célèbre; chapelle renfermant les tomb. de plus. anc. abbesses; foire et pèlerinage le mardi de la Pentecôte, affluence cons. Gr. comm. de grains : étangs au territ. A 15 l. E. de Paris, une demi-l. S. de *La Ferté-sous-Jouarre*.

JOUARRE ou **JOUARS-PONT-CHARTRAIN**, commune de l'Ile-de-Fr. (Seine-et-Oise), arr. de Versailles, composée d'une paroisse dite de *Jouars*, et des ham. *les Bordes*, *Chenevières*, *les Mousseaux*, *Ergal*, *la Dauberie*, *la Richarderie*, *le Moulin-Neuf*, *la Piqueterie*, *Château-Vilaine*, environ 1,400 hab. Superbe chât. de *Pont-Chartrain*, dans une large vallée, sur la pet. riv. de *Maudre*, avec un parc délicieux. Poste aux chevaux au ham. *des Bordes*. A 7 l. O. de Paris, 3 et demie N. O. de Chevreuse (*Neauffle*).

JOUARRE (St.-), *Chaumont*, H.-Marne (Bassigny). Forges.

JOUAVILLE, *Briey*, Moselle (Barrois).

JOUBERT (Fort), *Marseille*, Bouches-du-Rhône (Provence).

JOUCOU, *Quillan*, Aude (Languedoc).

JOUCQUES, *Aix*, B.-du-Rhône (Prov.) : 1,500 hab. Restes des aqueducs de Marius.

JOUD-BOUDANG, v. de l'île des Célèbes, sur la côte O. Lat. S. 1. 39. l. E. 117. 1.

JOUDES, *St.-Amour* (*Jura*), Saône-et-Loire (Bourgogne).

JOUDPORE ou **MARWAR**, territ. montagn. de l'Adjémir (Ind.), entre l'Indus et le Guzerate, en partie stér. et inculte : coton et sucre dans les endroits cultivés; pâtur. — V. forte et cap. du territ. de son nom, sur une colline : résid. d'un rajah, allié des Anglais.

JOUDREVILLE, *Briey*, Moselle (Barrois).

JOUÉ (*Jocundiacum*), *Tours*, Indre-et-Loire (Touraine). Récolte de vins blancs.

—, *Ancenis*, Loire-Inférieure (Bret.) : 1,900 hab.

—, *Vihiers*, Maine-et-Loire (Anjou).

JOUÉ, *Loudun*, Vienne (Poitou).

—, du-Bois, *Carouges*, Orne (Normand.). Corroierie.

—, du-Plain, *Argentan*, Orne (Normandie).

—, en-Champagne (St.-), *Sillé-le-Guillaume*, Sarthe (Maine).

—, en-Charnie, *Sillé-le-Guillaume*, Sarthe (Maine).

—, l'Abbé, *Le Mans*, Sarthe (Maine).

JOUELS, *Rhodez*, Aveiron (Rouergue).

JOUERS, *Oleron*, B.-Pyrén. (Béarn).

JOUERY (St-), *Mur-de-Barres*, Aveiron (Rouergue).

JOUET, *Nevers* (*Nièvre*), Cher (Nivernais).

JOUEY, *Arnay-le-Duc*, Côte-d'Or (Bourgogne).

JOUGDEA ou **JUGDYA**, v. du Tipera (Bengale), près de la mer, à l'emb. du petit-Fenny : fabr. d'étoff. de coton; salines. Lat. N. 20. 50. l. E. 88. 52.

JOUGLA, *Lacaune*, Tarn (Languedoc).

JOUGNE, rel. de p., *Pontarlier*, Doubs (Franche-Comté). Forges.

JOUHAU (le), *Condom*, Gers (Gascogne).

JOUHE, *Dôle*, Jura (Fr.-Comté).

JOUHET, *La Châtre*, Indre (Berry).

—, *Montmorillon*, Vienne (Poitou).

JOUI (le Mont), *Mons Jovis*, haute mont. d'Esp., près de Barcelonne, avec un chât. fort sur le sommet : cultivé vers la terre, précipice affreux du côté de la mer.

JOUILLAC, *Guéret*, Creuse (H.-Marne).

JOUIN (St.-), *Dozullé*, Calvados (Normandie).

—, *Bain*, Ille-et-Vilaine (Bretagne).

—, *Montivilliers*, Seine-Inférieure (Normandie).

— de-Blavon (St.-), *Mortagne-sur-Huisne*, Orne (Perche).

— de-Marnes (St.-) *Airvault*, Deux-Sèvres (Poitou). Anc. abbaye de Bénédictins.

— de-Milly (St.-), *Bressuire*, Deux-Sèvres (Poitou).

— sous-Châtillon (St.-), *Châtillon-sur-Sèvre*, Deux-Sèvres (Poitou).

— sous-Faye (St.-), *Richelieu*, Indre-et-Loire (B.-Poitou).

JOUQUEVIEL, *Cordes*, Tarn (Languedoc).

JOURA, *Gyarus*, pet. île inhabitée de l'archip. Grec : 4 l. de tour. Autref. lieu d'exil pour les malfaiteurs romains.

JOURCEY, *Chazelles*, Loire (Forez).

* **JOURDAIN**, **JORDANIS**, fl. de la Palestine, un des plus célèbres de la géographie anc., à cause des prodiges dont il a été le témoin; so. au pi. de l'Antiliban, formait le petit lac Samochonite dans la H.-Galilée, un peu plus bas celui de Génésareth, séparait la Galilée et la Samarie de la Pérée, se jetait dans la mer Morte; auj. *El-Arden* ou

JOURDAIN (le), fl. de Syrie; so. au mont Jebel-Sheik ou Hermont, passe à Césarée ou Panias, traverse les lacs Houlé et Tibérias, arrose une vaste plaine, emb. à la mer Morte : 7 à 8 toises de large, 2 de profondeur, cours d'un peu plus de 40 lieues. Rives en part. couv. d'une épaisse forêt de saules et de roseaux, repaire des sangliers, chacals, lièvres et oiseaux. J.-C. y fut baptisé.

JOURDANNE, *Aurillac*, Cantal (Auvergne).

JOURDE, *Poitiers*, Vienne (Poitou).

JOURGNAC, *Limoges*, H.-Vienne (Limousin).

JOURIA, v. et p. du Guzerate (Ind.), au rajah d'Amran. Comm. très-actif. Lat. N. 22. 40. l. E. 68. 20.

JOURKOUP, v. de la Caramanie (Turq. As.).

JOURNANS, *Pont-d'Ain*, Ain (Bresse).

JOURNET, *Montmorillon*, Vienne (Poitou).

JOURNIAC, *Le Bugue*, Dordogne (Périgord).

Digitized by Google

JOURNY, *Ardres*, Pas-de-Calais (Picardie).
JOURRIS, *Toulon-sur-Mer*, Var (Provence).
JOURS, *Baigneux-les-Juifs*, Côte-d'Or (Bourg.).
— (St.-). Voy. GEOURS (St.-).
JOURSAC, *Murat*, Cantal (Auvergne).
JOURS-EN-VAUX, *Nolay*, Côte-d'Or (Bourg.).
JOUSAND, v. de l'Adjémir (Ind.).
JOU-SOUS-MONGEON, *Vic-sur-Cère*, Cantal (Auvergne).
JOUSSAN, *Nogaro*, Gers (B.-Armagnac).
JOUSSÉ, *Civray*, Vienne (Poitou).
JOUSSEAU, *Lons-le-Saulnier*, Jura (Fr.-Comté).
JOUSSEROTS (les), *Dôle*, id.
JOU-ST.-FRAIDE, *St.-Maximin*, Var (Provence).
JOUSTLAND (St.-), pet. île de Holl., prov. de Zélande : 200 habitants.
JOUSY, v. de l'Allahabad (Ind.), sur le Gange.
JOUVEAUX, *Licurey*, Eure (Normandie).
JOUVENCE (Saône-et-Loire). Voy. GENGOU-LE-ROYAL (St.-).
—, *Gournay*, Seine-Infér. (Normand.). Fontaines minérales.
JOUVENÇON, *Louhans*, Saône-et-Loire (Bresse-Châlonnaise).
JOUVENT (St.-), *Limoges*, H.-Vienne (Limousin).
JOUVILLE, *St.-Mihiel*, Meuse (Barrois).
JOUVIN (St.-), *Valognes*, Manche (Normandie).
JOUX, rel. de p., *Châtillon-de-Michaille*, Ain (Bugey).
— (Châtel-de-), *Orgelet*, Jura (Fr.-Comté).
—, *Tarare*, Rhône (Lyonnais). Anc. baronnie. Mine de plomb et charbon de terre.
— Lavaux, *St.-Hippolyte-sur-le-Doubs*, Doubs (Fr.-Comté).
— la-Ville, *Lucy-le-Bois*, Yonne (Bourgogne).
— Voy. CHÂTEAU-DE-JOUX.
JOUX, vallée et pet. lac du cant. de Vaud (Suisse); à l'E. du Jura. Le lac très-poissonn. : pâtur. abondants.
JOUXTE-BOULENG, *Elbeuf*, Seine-Infér. (Normandie).
JOUY, *Soissons*, Aisne (Soissonnais).
—, *Sancoins*, Cher (Nivernais).
—, *Pacy-sur-Eure*, Eure (Normandie).
—, *Chartres*, Eure-et-Loir (Beauce).
—, *Pithiviers*, Loiret (Gatinais).
—, *Reims*, Marne (Champagne).
—, *Arpajon*, Seine-et-Oise (Ile-de-France).
—, *La-Ferté-Aleps*, Seine-et-Oise (Gatinais).
—, *Chéroy*, Yonne (Gatinais).
— aux-Arches, *Metz*, Moselle (Pays-Messin).
— en-Argonne, *Clermont*, Meuse (Champagne).
— en-Josas (*Joviacum*), vill. de l'Ile-de-France (Seine-et-Oise), arr. et cant. de Versailles, dans une vallée agr., sur la pet. riv. de *Bièvres*. Pop., y compris les ham. *des Mets*, *St.-Marc*, la maison de *la Cour-Roland*, env. 1,500 habit. Moul., beau chât., bâti à l'italienne, avec un parc immense, clos de murs. Manuf. de toiles peintes, dites de *Jouy*, l'une des plus consid. du royaume. A 4 l. S. O. de Paris, 1 l. 1 q. S. E. de *Versailles*.
JOUY-L'ABBAYE, ancienne abbaye de Bernardins, dans la Brie (Seine-et-Marne), arr. de Provins; fondée l'an 1124 par Thibauld, comte de Champ. et de Brie. Il n'en reste plus que quelq. bâtiments qui forment une maison de camp. d'un aspect agr., à l'entrée de la forêt du même nom. A 16 l. E. S. E. de Paris, 4 N. E. de Nangis (*Provins*).
JOUY-LA-FONTAINE, *Pontoise*, Seine-et-Oise (Vexin-Français).
— le-Châtel (*Gaudiacus*), b. de la Brie (Seine-et-Marne), arr. de Provins, près de la source de la rivière d'*Yerres*. Pop., y compris les ham. du *Petit-Paris*, de *Fontaine-Pepin*, du *Corbier*, de *Bois-le-Comte*, du *Montieux*, env. 1,200 hab. : vieux chât. de *Vigneaux*, entouré de fossés; chât. moderne au ham. du Petit-Paris : parcs. A 14 l. S. E. de Paris, 4 N. de Nangis (*Provins*).
JOUY-LE-COMTE, vill. de l'Ile-de-Fr. (Seine-et-Oise), arr. de Pontoise, sur la rive droite de l'*Oise*. Pop., y compris les hameaux de *Bournonville*, de *Parmin* et les maisons isolées d'*Orgivaux*, environ 600 hab. : moulins. A 8 l. N. de Paris, 1 l. et demie N. de l'Ile-Adam (*Beaumont Oise*).
JOUY-LE-MOUTIER, vill. de l'Ile-de-Fr. (Seine-et-Oise), arr. et cant. de Pontoise, sur la rive dr. de l'*Oise*. Pop., y compris les ham. de *Jouy-la-Fontaine*, *Vincourt*, *Glatigny*, *Écancourt* et la ferme de la *Siault*, environ 800 habit. : belles maisons de camp. A 7 l. N. O. de Paris, 1 l. et demie de *Pontoise*.
JOUY-LE-POTIER, *La-Ferté-St.-Aubin*, Loiret (Orléanais).
— Mauvoisin, village de l'Ile-de-France (Seine-et-Oise), arrondissement de Mantes : env. 200 habit. A 13 lieues et demie E. N. O. de Paris, 1 l. un q. de *Mantes*.
JOUY-SOUS-LES-CÔTES, *Commercy*, Meuse (Lorraine).
— sous-Thel, village de l'Ile-de-France (Oise), arr. de Beauvais : env. 800 hab., avec le hameau de *Horgnes*. Fabr. de dentelles. Patrie du peintre Lebrun. Chât. A 16 l. N. N. O. de Paris, 2 l. de *Chaumont-en-Vexin*.
JOUY-SUR-MORIN, b. de la Brie (Seine-et-Marne), arrond. de Coulommiers, sur la riv. du *Grand-Morin*. Pop., y compris les hameaux de *la Chair-aux-Gens*, *Montigny*, *Jariel*, *Pinnebart*, *Voigny*, *Beauchien*, *le Hardroy*, *Laval*, la papet. *du Marais*, env. 1,700 hab. Moul. à farine, usines à huile, manuf. de buffle ou chamoiserie; papet. du Marais, très-cons. A 17 l. et demie E. de Paris, 3 q. de l. de *La Ferté-Gaucher*.
JOUY-SUR-OISE, *Pontoise*, Seine-et-Oise (Ile-de-France).
JOUZY, *Marcigny*, Saône-et-Loire (Bourgog.).
* JOVAVIA, Saltzbourg.
* JOVIA, ville de la Pannonie, sur la Drave; auj. *Legrad* (Hongrie).
* JOVILLA, Joinville.
JOVILLIERS, *Ligny*, Meuse (Barrois).
* JOVINIACUM, Joigny.
* JOVIS-LUCUS (*Bosquet de Jupiter*), nom commun à un grand nomb. de bois sacrés, chez les Juifs, et à une infinité d'autres lieux : un des plus cél. était dans l'île de Cypre, au N. O. d'Arsinoé.
* JOVISARA, Jouarre.
JOWA, riv. dans le Missouri (États-Unis), navigable l'espace de 125 l.; emb. au Mississipi. — Riv. de la Louisiane; emb. au même fleuve.
JOYE (la), *Compiègne*, Oise (Ile-de-France). — Anc. abbaye de Bénédictins, près *Hennebon*, Morbihan (Bretagne).
JOYEUSE, *Gaudiosa*, petite v. du Vivarais (Ardèche), sur la Beaune; chef-lieu de canton; bureau de p. : 1,200 habit. Arr. et à 9 l. de l'Argentière, 13 de Privas, 158 S. S. E. de Paris. Anc. baronnie et duché pairie.
JOYEUX, *Meximieux*, Ain (Bresse).
JOYNAGUR, v. des Birmans (Asie), pr. de Meckley. A 3 l. N. O. de Munnypore.
JOYOSA, b. du roy. de Valence (Esp.), sur une baie à 8 l. N. E. d'Alicante.
JOZE, *Maringues*, Puy-de-Dôme (Auvergne).

Digitized by Google

JOZÉ (St.-), v. du Brésil, dans la prov. de Minas-Géraes; à 33 l. S. O. de Villa-Rica.— V. du gouvernement de Goyas (même emp.); à 30 l. E. N. E. de Villa-Boa.

JÛ, *Plaisance*, Gers (Armagnac).

JUAN (le go.), baie sur la côte de Provence (Var), lieu de débarquement de Napoléon, à son retour de l'île d'Elbe, le 1er mars 1815. —*Fernandez*. Voyez FERNANDEZ.

JUAN (St.-), *Baume-les-Dames*, Doubs (Franc.-Comté).

JUAN (St.-), v. du Mexique, dans la prov. de Sonora. — Baie de la même prov. — P. de la prov. de Pisco (Pérou).— Riv. consid. du Guatimala (Amériq. méridionale). — Autre de la province de Carthagène (Nouv. roy. de Grenade)—Riv. de la prov. de Darien (Amériq. mérid.).—Riv. de la prov. de Buenos-Ayres; emb. à la Plata.—P. de la prov. de Nicaragua (Mex.); à 12 l. de Léon. Lat. N. 11. 30. l. O. 88. 40.—V. de la Floride orientale (États-Unis), à 5 lieues de Saint-Marc.

JUAN-DE-LA-FRONTERA (San-), v. du Chili (Amérique méridionale), dans la prov. de Chicuito, au pied des Andes, près du lac de Guanacho. Territ. habité par plus de 20,000 Indiens; mines d'or; brebis; espèce d'amandes très-délicates. A 40 l. N. E. de Valparaiso.—*De-los-Llanos* (San-), v. du roy. de Grenade (Amér. mér.); à 20 l. de Santa-Fé. — *Del-Rio* (San-), v. du Mexique, sur un sol très-élevé; à 40 l. S. de Mexico. — V. de l'intendance de Durango (Mexique), au S. O. du lac de Parras : 10,200 habit. —De *Ulua*. Voy. JEAN D'ULOA (St.-).

JUANO (San-), île et forter. du Chili (Amér. mér.), dans la riv. de Biobio.

JUAYE, *Bayeux*, Calvados (Normandie).

JUBA ou **ALJOBAR**, *Pombedita*, anc. v. du Diarbekir (Turquie Asiat.), sur l'Euphrate; à 40 l. S. O. de Bagdad. Les Juifs y eurent une école cél., après la ruine totale de Jérusalem.

JUBAINVILLE, *Neufchâteau*, Vosges (Lorraine).

JUBAUDIÈRE (la), *Beaupréau*, Maine-et-Loire (Anjou).

JUBBELPORE, forter. du Bérar (Ind.); aux Anglais depuis 1817.

JUBÉCOURT, *Clermont-en-Argonne*, Meuse (Champagne).

JUBELERIE, *Epernon* (*Eure-et-Loir*), Seine-et-Oise (Beauce).

JUBERT, *Etampes*, Seine-et-Oise (Beauce).

JUBLAINS ou **JUBLEINS**, *Mayenne*, Mayenne (Maine) : l'anc. *Noviodunum* des Diablintes.

JUCH (le), *Douarnenez*, Finistère (Bretagne).

JUCHIPILA, v. du Mexique, sur une riv.; chef-lieu de juridiction. Prov. et à 25 l. N. de Guadalaxara. Riches mines d'or au territ.

* **JUDA** (tribu de), la plus consid. des 12 tribus d'Isr., à l'O. et le long de la mer Morte; lui donna des rois depuis David : comprise depuis dans la Judée.— (Roy. de), un des deux roy. de la Palestine, après la mort de Salomon : Jérusalem, cap. Voy. ISRAEL.

JUDA ou **JUIDA**. Voy. WHIDAH.

* **JUDÉE**, pays d'Asie, sur les bords de la Médit., à l'O., borné N. par la Syrie, E. par les montagnes au-delà du Jourdain, S. par l'Arabie : l'anc. pays de Chanaan, habité par les fils de Cham; puis Palestine, habitée par les Philistins ou Palestins : divisée par les Israélites en 13 parties, savoir : 1. entre le Jourdain et la Médit., Juda, Siméon, Dan, Benjamin, Ephraïm, demi-tribu de Manassès, Issachar et Zabulon, au N. de laquelle étaient Aser à l'E. et Nephthali à l'O.; 2. trois parties à l'E. du Jourdain du N. au S., demi de Manassès, Gab et Ruben. En rép. sous les Juges, en roy. sous Saül, David et Salomon. La révolte de Jéroboam, sous Roboam, divisa la Judée en deux roy.: de Juda à Roboam, renfermant Juda et Benjamin; le roy. d'Israël à Jéroboam qui avait le reste, d'où les noms de terre ou roy. de Juda et d'Israël. Après le retour de la captivité à Babylone, divisée en 6 parties : 3 entre le Jourdain et la Médit., la Judée propre au S., la Samarie au milieu et la Galilée au N.; deux parties à l'E. du Jourdain, au S. la Thraconite, à l'E. la Pérée; enfin l'Idumée conquise par Hircan, lequel en fit circoncire les habit., au S. de la Judée propre et de la Pérée : air très-pur, territ excellent, climat varié, produisant les fruits d'Europe et ceux de l'Inde, riches vignobles et pâturages; bien préfér. à l'Égypte, mais inculte depuis les Turcs. Jérusalem, cap. Voy. PALESTINE.

JUDENBOURG, *Judenburgum*, v. cons. de la H.-Styrie (emp. d'Autriche), chef-lieu du cercle de son nom, sur la rive g. de la Muhr, dans un canton agr., envir. de montag.; avec un chât. fort; renfermait de superbes édifices. Presque entièrement détruite par un incendie, pour la seconde fois, le 18 juin 1818. A 22 l. de Gratz, 45 S. O. de Vienne. — (Cercle de), partie occ. de la Haute-Styrie; montueux, peu fert., abonde en mines de fer et de sel : 208 l. carr., 90,000 habit.

JUDICELLO, pet. riv. de Sicile; so. au mont Etna, emb. au go. de Catania.

JUDITH, riv. des États-Unis; so. aux Rocky-Mountains.

JUDOCE (St.-), *Dinan*, Côtes-du-Nord (Bret.).

* **JUDOCUS** (Sanctus), St.-Josse.

JUDOIGNE. Voy. JODOIGNE.

* **JUDONIA**, Jodoigne.

JUÉRY (St.-), *St.-Sernin*, Aveiron (Rouergue).

— (St.-), *St.-Chély*, Lozère (Languedoc).

— (St.-), *Albi*, Tarn (id.). Papeterie.

JUG, riv. du gouv. de Vologda (Russie); forme la Haute-Dvina.

JUGAZAN, *Castillon*, Gironde (Guienne).

JUGDISPORE, v. du Bahar (Ind.); à 8 l. de Patna.

JUGEALS, *Brives*, Corrèze (Limousin).

JUGES (les), *Aubenas*, Ardèche (Vivarais).

JUGLIN, *Roquefort*, Landes (Gascogne).

JUGNAC, *Blanzac*, Charente (Angoumois).

JUGON, *Jugo*, pet. v. de Bret. (Côtes-du-Nord), sur l'Arquenon, ch.-l. de cant., rel. de p.; arr. et à 5 l. S. de Dinan, 6 E. de St.-Brieuc, 2 de *Broons*.

JUGORIE, anc. prov. de Russie, sur les bords de la mer Blanche; auj. part. du gouv. d'Archangel. Hab. Tartares, très-grossiers.

JUGY, *Senecey*, Saône-et-Loire (Bourgogne).

JUICQ, *St.-Jean-d'Angely*, Charente-Inférieure (Saintonge).

JUIF, *Louhans*, Saône-et-Loire (Bresse-Châl.).

* **JUIFS**, habitants de la Judée. Voy. HÉBREUX.

JUIGNÉ-BÉNÉ, *Angers*, Maine-et-Loire (Anjou); sur la rive g. de la Loire. Manufacture de toiles à voiles.

JUIGNÉ-DES-MOUTIERS, *Châteaubriant*, Loire-Inférieure (Bret.) : 500 hab.

— sur-Loire, *Angers*, Maine-et-Loire (Anjou).

— sur-Sarthe, *Sablé*, Sarthe (Maine). Ancien marquisat.

JUIGNETTE, *Rugles*, Eure (Normandie). Fabr. de clous d'épingles.

JUILLAC. Voy. JULIAC.

JUILLAC, *Angoulême*, Char. (Angoumois).

— (le Petit-), *Pons*, Char.-Inf. (Saintonge).

—, ch.-l de cant.; arr. et à 5 l. N. O. de *Brives*, Corrèze (Limousin).

—, *Mirande*, Gers (Astarac).

Digitized by Google

JUILLAC, *Castillon*, Gironde (Guienne).
— le-Coq, *Cognac*, Char. (Angoumois).
JUILLACQ, *Pau*, B.-Pyrén. (Béarn).
JUILLAGUET, *Angoulême*, Char. (Angoumois.)
JUILLAN, *Tarbes*, H.-Pyrén. (Bigorre).
JUILLANS-ST.-ANDRÉ, *Aubagne*, B.-du-Rhône (Provence).
JUILLÉ, *Mansle*, Char. (Angoumois).
—, *Aulnay*, Char.-Infér. (Saintonge).
—, *Beaumont-le-Vicomte*, Sarthe (Maine).
—, *Melle*, Deux-Sèvres (Poitou).
JUILLENAY, *Saulieu*, Côte-d'Or (Bourgogne).
JUILLES, *Gimont*, Gers (Gascogne).
JUILLETTE (Ste.-). Voy. JULIETTE (Ste.-).
JUILLEY, *Avranches*, Manche (Normandie).
JUILLY, *Sémur*, Côte d'Or (Bourgogne).
—, *Buxy*, Saône-et-Loire (Bourgogne).
—, *Juliacum*, vill. de l'Ile-de-France (Seine-et-Marne), arr. de Meaux, cant. de Dammartin : env. 450 hab. Lieu cél. par son collége, tenu autref. par les Oratoriens, auj. en pleine activité, et duquel dépend un beau parc de trente arpents. A 8 l. N. E. de Paris, une l. 1 quart S. de *Dammartin*, 3 O. de Meaux.
JUILLY, *Ancy-le-Franc*, Yonne (Champ.).
— le-Châtel, *Bar-sur-Seine*, Aube (Champ.).
JUIN (St.-), *Tonneins*, Lot-et-Gar. (Agénois).
JUINE, pet. riv. de France ; so. près de Pithiviers (Loiret), se jette dans celle d'Etampes à 1 l. au-dessus de Villeroi, prend le nom d'*Essonnes*, emb. dans la Seine à Corbeil. Voy. ESSONNES.
* JUINIACUM, Joigny.
JUIRE-LA-PLAINE (St.-), *Ste.-Hermine*, Vendée (Poitou).
JUIS, *Trévoux*, Ain (Pays-de-Dombes).
JUIST, pet. île de la Frise orient. (Hanovre) : 4 l. de circonfér. A 6 l. O. N. O. de Norden.
JUIVRIE (la), *Houdan*, Seine-et-Oise (Ile-de-Fr.).
JUJOLS, *Prades*, Pyrén.-Orient. (Roussillon).
JUJU, v. du Tucuman (Amér. mér.); à 25 l. N. E. de Salta. — Riv. de la même prov. : cours de 123 l.
JUJURIEUX (Ain). Voy. JUZURIEUX.
JUKAK, v. du territ. de Sinde (Ind.), près de l'Indus, route de Tatta à Hydérabad.
JUKASJERSWI, vill. de la Laponie suédoise, à 45 l. N. O. de Tornéa. Lat. N. 67. 30. On lit dans l'église de ce vill. les vers suivants, qui y furent gravés par Regnard et ses compagnons en 1681, en mémoire de leurs voyages :

Gallia nos genuit; vidit nos Africa : Gangem
Hausimus, Europamque oculis lustravimus omnem.
Casibus et variis acti terràque, marique,
Sistimus hic tandem nobis ubi defuit orbis.

JUL, *Lavaur*, Tarn (H.-Languedoc).
JULAMERICK, partie du Kourdistan, entre l'Arménie au N., et le pachalik de Bagdad au S.; avec une v. du même nom, ch.-l. : 1,000 hab. Bonne citadelle. A 50 l. E. S. E. de Betlis.
JULFA, v. de Perse, au S. et près d'Ispahan; habitée par les Arméniens que Schah-Abbas y attira, après avoir ruiné l'anc. Julfa, sur l'Araxe.
JULI, pet. v. sur le lac et dans la prov. de Chucuito (Pérou), route de Lima à Buenos-Ayres. Hab. indiens.
* JULIA, prénom d'un très-gr. nombre de v. anc., du nom de César. — Giula. — *Bonna*, Bonne. — *Cæsarea*. Voy. CÉSARÉE. —Voy. CALAGURIS. — *Campestris*. Voy. BABBA. — *Romula*, Cordoue. — *Traducta*, Tarifa.
JULIA, pet. v. du Val-di-Demona (Sicile) : 3,500 h.
JULIA-DE-BEC (St.-), *Quillan*, Aude (Langued.).
— de-Gracapou (St.-), *Revel*, H.-Gar. (Languedoc).
JULIAC, *Castillon*, Gironde (Guienne).
* JULIACUM, Juilly. — Juliers.
* JULIANA (Sancta), Santillane.
* JULIANI ARCUS, Arcueil.
* JULIANUM, Wollin.
JULIAS, auparavant BETHSAÏDE, v. de la Pérée (Palestine), à peu de dist. de l'emb. du Jourdain au lac de Génézareth : v. décapolitaine.
JULIE (Ste.-), *Amberieux*, Ain (Bugey).
—(Ste.-), près St.-Florent, ch.-l. de cant. *Bastia* (Corse).
JULIEN (St.-), pet. v. du canton et près de Genève (Suisse); avec un bur. de douane.—Fort du Portugal, à l'emb. du Tage ; à 4 l. au-dessus de Lisbonne.—(Le port St.-), p. de l'Amér. mér., sur la côte E. de la Patagonie. Lat. S. 49. 10. l. O. 71. 4.
JULIEN (St.-), *Castellane*, B.-Alpes (Provence).
—, *Troyes*, Aube (Champ.).
—, *Castelnaudary*, Aude (H.-Languedoc).
—, *Rhodez*, Aveiron (Rouergue).
—, *Marseille*, B.-du-Rhône (Provence).
—, *Les Martigues*, id.
—, *Brives*, Corrèze (Limousin).
—, près Cervione, *Bastia* (Corse).
—, *Dijon*, Côte-d'Or (Bourgogne); sur la Norges.
—, *Ganges* (*Hérault*), Gard (Languedoc).
—, *Sommières*, Gard (Provence).
—, *Châteaubriant* (*Loire-Infér.*), Ille-et-Vilaine (Bretagne).
—, *Redon*, Ille-et-Vilaine (Bretagne).
—, *Crémieu*, Isère (Dauphiné).
— (St.-). ch.-l. de cant., *St.-Amour*, Jura (Fr.-Comté); arr. et à 8 l. S. de Lons-le-Saulnier.
—, *Dax*, Landes (Gascogne).
—, *Roquefort*, id.
—, *Cahors*, Lot (Quercy).
—, *Agen*, Lot-et-Garonne (Agénois).
—, *Aiguillon*, id.
—, *La Magistère* (*Tarn-et-Gar.*), Lot-et-Gar. (Agénois).
—, *Nérac*, Lot-et-Garonne (Condomois).
—, *Port-Ste.-Marie*, Lot-et-Garonne (Agénois).
—, *Commercy*, Meuse (Lorraine).
—, *Aire-sur-la-Lys*, Pas-de-Calais (Artois).
—, *Clermont-Ferrand*, Puy-de-Dôme (Auvergne).
—, *Senecey*, Saône-et-Loire (Bourgogne).
—, *Rouen*, Seine-Inf. (Normandie).
—, *Moissac*, Tarn-et-Garonne (Quercy).
—, *St.-Antonin*, Tarn-et-Garonne (Rouergue).
—, *Brignolles*, Var (Provence).
—, *La Marche*, Vosges (Barrois).
—, aux-Bois (St.-), *Argentac*, Corrèze (Limousin).
— Boutieres (St.-), *Le Chaylard*, Ardèche (Vivarais).
— Cap-de-Pech (St.-), *Castelnau-de-Mont-Ratier*, Lot (Quercy).
— d'Aidat (St.-), *Clermont-Ferrand*, Puy-de-Dôme (Auvergne).
— d'Allondans (St.-), *Montbéliard*, Doubs (ci-dev. princip. de Montbéliard).
— d'Ampare (St.-), *Rignac*, Aveiron (Rouergue).
— d'Ance (St.-), *Craponne*, H.-Loire (Auvergne).
— d'Arpaon (St.-), *Florac*, Lozère (Gévaudan).
— d'Asse (St.-), *Digne*, B.-Alpes (Provence).
— de-Bourdeille, (St.-), *Bourdeille*, Dordogne (Périgord).
— de-Briola (St.-), *Castelnaudary*, Aude (Lang.).
— de-Burens (St.-), *Castres*, Tarn (Languedoc).
— de-Cassagnas (St.-), *St.-Ambroix*, Gard (idem).
— de-Castelnau (St.-), *Sarlat*, Dordogne (Pér.).
— de-Castelnau (St.-), *Castres*, Tarn (Languedoc).

Digitized by Google

JULIEN (St.-), de-Chapteuil chef-lieu. de canton; arr. et à 3 l. E. du *Puy*, H.-Loire (Velay).
— de-Chédon (St.-), *Montrichard*, Loir-et-Cher (Touraine).
— de-Civry (St.-), *Charolles*, Saône-et-Loire (Bourgogne).
— de-Concelles (St.-), *Nantes*, Loire-Inf. (Bret.): 1,600 hab.
— de-Coppel (St.-), *Billom*, Puy-de-Dôme (Auv.).
— de-Courtisols (St.-), *Châlons-sur-Marne*, Marne (Champagne).
— de Courtonne (St.-), *Orbec*, Calvados (Norm.).
— de-Cray (St.-), *Marcigny*, Saône-et-Loire (Bourgogne).
— de-Crempse (St.-), *Bergerac*, Dordogne (Pér.).
— de-Dionay (St.-), *St.-Marcellin*, Isère (Dauph.).
— de-Fayret (St.-), *Milhau*, Aveiron (Rouergue).
— de-Fix (St.-), *Le Puy*, H.-Loire (Velay).
— de-Gaillac (St.-), *Saverdun* (*Ariège*), H.-Gar. (Pays-de-Foix).
— de-Gaix (St.-), *Castres*, Tarn (Languedoc).
— de-Gaure (St.-), *Toulouse*, H.-Gar. (Lang.).
— de-Gras-Capou (St.-), *Mirepoix*, Ariège (Haut-Languedoc).
— de-la-Côte (St.-), *St.-Brieuc*, Côtes-du-Nord (Bretagne).
— de-la-Gardie (St.-), *Castres*, Tarn (Lang.).
— de-la-Liégue (St.-), *Gaillon*, Eure (Normandie).
— de-la-Motte (St.-), *Lauzerte*, Tarn-et-Garonne (Quercy).
— de-Lampon (St.-), *Sarlat*, Dordogne (Pér.).
— de-la-Nef, *Le Vigan*, Gard (Languedoc).
— de-las-Doux (St.-), *Caussade*, Tarn-et-Garonne (Quercy).
— de-Lerms (St.-), *Beaurepaire*, Isère (Dauph.).
— de-Lescap (St.-), *St.-Jean-d'Angely*, Char.-Inf. (Saintonge).
— de-Mailloc (St.-), *Orbec*, Calvados (Norm.).
— de-Malnon (St.), *Rhodez*, Aveiron (Rouergue).
— de-Montsauge (St.-), *Romans*, Drôme (Dauphiné).
— de-Moyaux (St.-), *Lisieux*, Calv. (Normandie).
— de-Peyrolas (St.-), *Le-Pont-St.-Esprit*, Gard (Languedoc).
— de-Piganiol (St.-), *Rignac*, Aveiron (Rouerg.).
— de-Pistrins (St.-), *Bagnols*, Gard (B.-Lang.).
— de-Pradoux (St.-), *Albi*, Tarn (Languedoc).
— de-Ratz (St.-), *Grenoble*, Isère (Dauphiné).
— de-Reignac (St.-), *St.-Laurent*, Gir. (Guienne). Récolte et comm. de bons vins.
— de-Rodelle (St.-), *Rhodez*, Aveiron (Rouergue).
— de-Sancey (St.-), *Troyes*, Aube (Champagne).
— des-Chazes (St.-), *Langeac*, H.-Loire (Auv.).
— des-Joncherets (St.-), *Nonancourt* (*Eure*), Eure-et-Loir (Beauce).
— des-Landes (St.-), *La Motte-Achard*, Vendée (Poitou).
— des-Molières (St.-), *Azille* (*Aude*), Hérault (Languedoc).
— de-Solignac (St.-), *Craponne*, H.-Loire (Velay).
— des-Points (St.-), *Villefort*, Lozère (Bas-Languedoc).
— Dessus (St.-), *St.-Hippolyte-sur-le-Doubs*, Doubs (Fr.-Comté).
— de-Terre-Fosse (St.-), *Agen*, Lot-et-Garonne (Agénois).
— de-Thévé (St.-), *La Châtre*, Indre (Berry).
— de-Toursac (St.-), *Maurs*, Cantal (Auvergne).
— de-Valgagues (St.-), *Alais*, Gard (Languedoc).
— de-Vensat (St.-), *Aigueperse*, Puy-de-Dôme (Auvergne).

JULIEN-DE-VOCANCE (St.-), *Annonay*, Ardèche (Vivar.).
— de-Vouvantes (St.-), ch.-l. de cant.; arr. et à 4 l. S. E. de *Châteaubriant*, Loire-Inf. (Bretagne): 900 hab. Fours à chaux.
JULIEN-D'EYMET (St.-), *Bergerac*, Dordogne (Périgord).
— d'Oddes (St.-), *Roanne*, Loire (Forez).
— d'Olargues (St.-), *St.-Pons*, Hérault (Lang.).
— du-Coudray (St.-), *Chartres*, Eure-et-Loir (Beauce).
— du-Gua (St.-), *Privas*, Ardèche (Vivarais).
— du-Pinet (St.-), *Yssingeaux*, H.-Loire (Bas-Languedoc).
— du-Puy (St.-), *Castres*, Tarn (Languedoc).
— Durcival (St.-), *Viviers*, Ardèche (Vivarais).
— du-Sault (St.-), pet. v. de Champagne (Yonne), ch.-l. de cant.; arr. et à 2 l. de Joigny, 11 l. de *Villeneuve-le-Roi*. Manufact. de draps et d'acier poli, tannerie: excell. vin au territ.; près de l'Yonne: 2,000 hab.
JULIEN-DU-SERRE (St.-), *Aubenas*, Ardèche (Vivarais).
— du-Terroux (St.-), *Le Ribay*, Mayenne (Maine).
— du-Tournel (St.-), *Mende*, Lozère (Gévaudan).
— en-Beauchêne (St.-), *Veyne*, Hautes-Alpes (Dauphiné).
— en-Champsaur (St.-), *Gap*, Hautes-Alpes (Dauphiné).
— en-Goye (St.-), *Annonay*, Ardèche (Vivarais).
— en-Huchelou (St.-), *Le Mans*, Sarthe (Maine).
— en-Jarrêt (St.-), *St.-Chamond*, Loire (Forez). Fab. de clous, fonderie, dévidage de la soie.
— en-Quint (St.-), *Die*, Drôme (Dauphiné).
— en-St.-Alban (St.-), *Privas*, Ardèche (Vivarais).
— en-Vercors (St.-), *St.-Marcellin* (*Isère*), Drôme (Dauphiné).
— la-Brousse (St.-), *Le Chaylard*, Ardèche (Viv.).
— la-Champ (St.-), *Aubenas*, id.
— la-Geneste (St.-), *Montaigu*, Puy-de-Dôme (Auvergne).
— la-Génette (St.-), *Cambron*, Creuse (Auv.).
JULIEN-L'ARS (St.-), ch.-l. de cant.; arr. et à 3 l. E. q. S. de Poitiers, 2 lieues de *Chauvigny*, Vienne (Poitou).
JULIEN-LA-VESTRE (St.-), *Thiers* (*Puy-de-Dôme*), Loire (Auvergne).
— le-Bas (St.-), *Saint-Hippolyte-sur-le-Doubs*, Doubs (Fr.-Comté).
— le-Châtel (St.-), *Chénerailles*, Creuse (Marche).
— le-Faucon (St.-), *Lisieux*, Calvados (Norm.).
— le-Montaignier (St.-), *Barjols*, Var (Provence).
— le-Pauvre (St.-), *Châteauneuf-sur-Cher*, Cher (Berry). Comm. de moutons.
— le-Pauvre (St.-), *Le Mans*, Sarthe (Maine).
— le-Pélerin (St.-), *Argentac*, Corrèze (Lim.).
— le-Petit (St.-), *Saint-Léonard*, Haute-Vienne (Limousin).
— le-Roux (St.-), *Vernoux*, Ardèche (Viv.).
— le-Verdonnais (St.-), *Uzerche*, Corrèze (Lim.)
— lès-Bort (St.-), *Bort*, id.
— lès-Gorze (St.-), *Metz*, Moselle (Pays-Messin).
— lès-Metz (St.-), *id.*, id.
— lès-Morey (St.-), *Cintrey*, H.-Saône (Franche-Comté).
— le-Vieux (St.-), *Gaillac*, Tarn (Languedoc).
— Molhesabale (St.-), *Yssingeaux*, H.-Loire (B.-Languedoc).
— Molin-Molette (St.-), *Annonay* (*Ardèche*), Loire (Forez). Commerce de soie; fonderie de plomb.
— Puy-la-Vèze (St.-), *Tauves*, Puy-de-Dôme (Auv.).

Digitized by Google

JULIEN (St.-), sous-Montmelas *Villefranche-sur-Saône*, Rhône (Beaujolais). Récolte de vins.
— sur-Asse (St.-), *Digne*, B.-Alpes (Provence).
— sur-Bibost (St.-). *l'Arbresle*, Rhône (Lyonnais). Commerce de vins communs, de toiles et de grains.
— sur-Calone (St.-), *Pont-l'Évêque*, Calvados (Normandie).
— sur-Cher (St.-), *Romorantin*, Loir-et-Cher (Blaisois).
— sur-d'Heune (St.-), *Couches*, Saône-et-Loire (Bourgogne).
— sur-Garonne (St.-), *Rieux*, H.-Garonne (H.-Languedoc).
— sur-Reyssouse (St.-), *Pont-de-Vaux*, Ain (Bresse).
— sur-Sarthe (St.-). *Le Mêle*, Orne (Perche).
— sur-Veyle (St.-), *Châtillon-lès-Dombes*, Ain (Bresse). Commu. de blé.

JULIENNE, *Jarnac*, Char. (Angoumois). Fours à chaux; tuilerie.

JULIENNE (Ste.-), *Dourdan*, Seine-et-Oise (Ile-de-France).

* **JULIENSES**, pp. faisant partie des Carnes; au *Frioul*.

JULIER, mont. du cant. des Grisons (Suisse), dans la chaine des Alpes de l'Engadine; au N. E. du Septimer.

JULIERS, *Juliacum*, anc. et forte v. de la rég. et à 6 l. N. E. d'Aix-la-Chapelle (Prusse), ch.-l. de cerc., sur la Roër; avec une citad. et des manuf. de draps : 2,400 hab. Lat. N. 50. 56. l. E. 3. 56. Foires de 3 j., le 3 févr., le lundi av. le dim. des Rameaux, le lundi après la Trinité, le lundi après le 15 août, le 23 oct., le 6 nov. : bestiaux, mercerie, quincaillerie. Juliers était autrefois la cap. d'un d. du même nom, dans le cerc. de Westphalie. Le cerc. actuel renferme 20,800 habitants.

JULIETTE (Ste.-), *Rhodez*, Aveiron (Rouergue).
— (Ste.-). *Lauzerte*, Tarn-et-Gar. (Quercy).

JULIFUNDA, pet. v. d'Afr., dans le territ. de Dentila; à 4 l. O. de Baniserlie.

* **JULIO**, prénom de v. comme **JULIA**.

* **JULIOBONA**, v. des Caleti (Gaule), sur la Seine; auj. *Lillebonne* (Seine-Infér.).—Bayeux.—Vienne.

* **JULIOBRIGA**, v. des Cantabres (Espagne), bâtie par les Romains, près des so. de l'Ebre; auj. *Val-de-Vieso*, dans le N. de la Vieille-Castille.—Logrono.

* **JULIODUNUM**, Loudun.

* **JULIOMAGUS**. Voy. **ANDECAVI**.

* **JULIOPOLIS**, v. ruinée, dans l'île de Zia, une des Cyclades. — Voy. **GORDIUM**.

JULITA, pet. v. de Suède, dans la Sudermanie, sur le lac de Hielmarem; à 14 l. N. O. de Nykiœping.

* **JULIUM-CARNICUM**, forter. des Carni, dans la Vénétie; auj. *Zuglio* (Frioul).

JULIUSBOURG (l'anc. *Neu-Dresk*), pet. v. de la Silésie prussienne; avec un chât. Résidence du prince d'Oels. Rég. et à 6 l. N. E. de Breslau.

* **JULIUS-PORTUS**, ouvrage d'Agrippa, p. formé des lacs Lucrin et Averne, joints ensemble, et ainsi nommé de Jules-César qui le fit exécuter : n'existe plus depuis longtemps, un tremblement de terre ayant converti le lac Lucrin en une montagne de cendres.

JULLENAY, *Saulieu*, Côte-d'Or (Bourgogne).

JULLIANGES, *St.-Chély*, Lozère (Languedoc).
—, *Craponne*, H.-Loire (Auvergne).

JULLIÉ, *Pontenevaux* (*Saône-et-Loire*), Rhône (Beaujolais). Mine de cuivre.

JULLIÉNAS, *id.*, id. Récolte d'excellent vin.

JULLITE (Ste.-), *Loches*, Indre-et-Loire (Tour.).

JULLY. Voy. **JUILLY**.

JULOS, *Lourde*, H.-Pyr. (Gascogne).

JULVÉCOURT, *Clermont-en-Argonne*, Meuse (Champagne).

JULYAM, v. du Visapour (Ind.).

JUMBOU ou **JUMMOU**, territ. très-fertile de l'Ind., sous le 33 de lat. N. : chef indou indép. — V. cap. du territ. de son nom, sur la pente d'une colline baignée par une petite riv. Lat. N. 33. l. E. 70. 45.

JUMBOUSIER, v. commerç. de l'Ind., dans le Guzerate; avec un chantier de construct.

JUMEAUVILLE, vill. de l'Ile-de-Fr. (Seine-et-Oise), arr. et cant. de Mantes : env. 300 hab. A 10 l. O. de Paris, 2 l. et demie de *Maulle*.

JUMEAUX, ch.-l. de cant., *Lempde* (*H.-Loire*); arr. et à 5 l. d'Issoire, Puy-de-Dôme (Auvergne).

JUMEAUX (les), *Airvault*, Deux-Sèvres (Poitou).

JUMEL, *Amiens*, Somme (Picardie).

JUMELIÈRE (la), *Chemillé*, Maine-et-Loire (Anjou). Fabrique de toiles peintes.

JUMELLE, *Evreux*, Eure (Normandie).
—, *Beaufort*, Maine-et-Loire (Anjou).

JUMENCOURT, *Coucy*, Aisne (Picardie).

JUMET, *Arreau*, H.-Pyrén. (Gascogne).

JUMETZ, c. de la prov. de Hainaut (Belg.), à 1 l. un q. de Charleroi : 7,016 hab.

JUMIAT, *Aurillac*, Cantal (Auvergne).

JUMIÈGES (*Gemmeticum*), b. de Fr., *Rouen*, Seine-Infér. (Pays-de-Caux); sur la Seine. Anc. abb. de Bénédictins, où l'on voyait le tombeau d'Agnès-Sorel. Tourbières au territoire.

JUMIGNY, *Fismes* (*Marne*), Aisne (Champagne).

JUMILHAC (le Gr.), ch.-l. de cant., *Thiviers*, Dordogne (Périgord); arr. et à 6 l. de Nontron. Forges.

JUMILHAC-DE-COLLE (le Petit), *Thiviers*, Dordogne (Périgord).

JUMILLA, v. d'Espagne, dans une belle vallée, au pied d'une mont. : 6,000 hab. Prov. et à 12 l. E. N. E. de Murcie. Récolte de vin et d'huile d'olive au territoire. Vaste et célèbre monastère sur la mont.

JUMMOU. Voy. **JUMBOU**.

JUMNA ou **DJEMMAH**, *Jomanes*, gr. riv. du N. de l'Inde; so. aux monts Himaleh, traverse ceux du Serinagur, la prov. et la ville de Delhi, celle d'Agra; embouc. dans le Gange à Allahabad, après un cours de 320 l.

JUMONT, *Maubeuge*, Nord (Hainaut).

JUNAC, *Tarascon-sur-Ariège*, Ariège (Pays-de-Foix).

JUNAGUR ou **CHUNAGUR**, v. de l'Ind. (Guzerate).

JUNAS, *Sommières*, Gard (Provence).

JUNAY, *Tonnerre*, Yonne (Champagne).

* **JUNCÆTANA BALLIVIA**, Vieux-Joncs.

JUNCAL, p. de la prov. et à 20 l. N. de Copiapo (Chili); à l'emb. d'une riv. du même nom dans la mer du Sud.

JUNCALAS, *Lourde*, H.-Pyrén. (Bigorre).

JUNENHEIM, *Strasbourg*, B.-Rhin (Alsace).

JUNGEPORE, v. du Bengale, sur l'Hougly; avec des fabr. de soieries. Lat. N. 24. 28. l. E. 85. 55.

JUNGERPORE, v. du Guzerate (Ind.).

JUNGFERBERG ou **DIVIZAGORA**, haute mont. de Russie, sur le Volga, dans le gouv. de Kasan.

JUNG-FRAU (*mont de la Vierge*), montagne du canton de Berne (Suisse), une des plus extraordin. de la chaine des Alpes; dans la vallée de Lauterbrunn. Elévation, 12,852 pieds au-dessus du niveau de la mer.

JUNGHOLTZ, *Ruffach*, Ht.-Rhin (Alsace). Fabr. de gros papier.

JUNGIAN, gr. v. du Nankin (Chine).

JUNGIRA, v. du Bahar (Ind.), sur le Gange.

Digitized by Google

JUNGLEBARY, v. du distr. de Silhet (Bengale), sur la Brahma-Poutra. Lat. N. 24. 27. l. E. 88. 8.

JUNGLISTER, BOURGLINSTER, EISENBORN, ET GODBRINGEN, commune de la prov. de Luxembourg (Belg.), à 1 l. 1 q. de Betzdorff, et 2 1/2 de Luxemb. 1,951 hab.

JUNGNAU, seigneurie, vill. et chât. du Furstemberg (All.); sur la Lauchart.

JUNHAC, *Aurillac*, Cantal (Auvergne).

JUNIATTA, vill. de la Pensylvanie (Et.-Unis); à 2 l. N. O. de Huntingdon. — Riv. du même état; so. aux monts Allégany, cours de 60 l., embouchure à la Susquehannah.

JUNIEN (St.-), pet. v. de la B.-Marche (H.-Vienne), sur la Vienne; chef-lieu de canton; relais et bureau de poste : 6,000 habitants. Fabrique de gants et de serges; papeterie : commerce de lin et de vin. Arr. et à 2 l. et dem. de Rochechouart, 120 de Limoges, 102 S. O. de Paris.

JUNIEN-LA-BRUYÈRE (St.-), *Bourganeuf*, Creuse (Marche).

—les-Combes (St.-), *Bellac*, Hte.-Vienne (Basse-Marche).

JUNIES (les), *Castelfranc*, Lot (Quercy). Mines de fer et de cuivre : forges et martinet.

JUNIVILLE, chef-lieu de canton; arrondissement et à 5 l. S. de *Rethel*, Ardennes (Champagne); sur la Retourne.

JUNK, riv. de la Guiane (Amér. mér.); emb. dans l'Océ.-Atlant.

JUNKSEYLON ou **JUNSALAM**, île du go. du Bengale, à la pointe de la presqu'île de Mergui, et dont le centre est par le 8e degr. de lat. N. : 22 l. de long, 6 de large. Climat doux, sol fert.; ivoire et étain : un bon port.

JUNNERE, v. du Dowlatabad (Ind.).

JUNOH, v. de la prov. de Bahar (Ind.).

* **JUNON** (île de), **APHRODISIAS** ou **ERYTHIE**, pet. île de la Bétique, sur la côte de l'Océan, au S. de l'embouchure du Bætis, séparée de la terre ferme par un canal étroit; renfermait la v. de Gades; auj. l'*Ile-de-Léon* (Andalousie). — (Prom. de), cap de la Bétique, sur la côte de l'Océan; aujourd. le cap *Trafalgar*.

* **JUNONIA INSULA**, Lancerote. — *Tellus*, Carthage, sous la protection de Junon.

JUNOSSAVANDO, pet. v. de la Laponie norwégienne, sur la Tornéa; aux confins de la Bothnie occ. Forges et mines de fer.

JUPILLE, gros b. de la prov. de Liége (Belg.), sur la Meuse. Patrie présumée de Charlemagne. On l'appelait autrefois *Jobii villa*. Pepin de Herstal y mourut. A 3 q. de l. de Liége. 2,205 hab.

JUPILLES, *Château-du-Loir*, Sarthe (Maine).

JUPRELLE, commune de la province de Liége (Belg.), à 1 l. de Glons, et 1 l. 3 q. de Liége. 587 habitants.

* **JURA** (*Mons*), chaîne de montagnes de la Gaule, entre les Sequani et les Helvetii; prolongation des Alpes, aujourd'hui :

JURA (le Mont). *Jurassus*, chaîne de mont. qui commence près de Genève, se dirige du N. au S. le long des frontières de la France, et sépare la Suisse de la Franche-Comté : 60 l. de long, 10 à 12 de large. Les plus hauts pics sont le Dôle (5,178 pieds), le Montendre (5,170 pieds), le Reculet (5,196 pieds).

JURA, départ. de France qui tire son nom de la chaîne de montagnes qui le couvre en partie au S.-E. Formé d'une partie de l'anc. Franche-Comté, et situé entre 46° 17′ et 47° 20′ de lat. N. et entre 2° 55′ et 3° 49′ de long. E. Il est borné au N. par le départ. de la H.-Saône, à l'O. par ceux de la Côte-d'Or et de Saône-et-Loire, au S. par celui de l'Ain, et à l'E. par le départ. du Doubs et la Suisse; sa superficie est de 330 l. L'air est humide et lourd dans la basse plaine, frais et pur sur le plateau; léger, froid et sec dans les montagnes; le sol argileux est entrecoupé de plaines, de montagnes et de pentes rapides, et arrosé par l'Oignon qui limite le département au N., le Doubs qui le traverse, la Loue qui s'y perd, l'Ain, la Seille, la Vaille, la Brenne, l'Orge et le Surand qui y prennent leur source, et beaucoup d'autres moins considérables qui y ont tout leur cours. Les lacs les plus remarquables sont ceux du Rousse, de Marigny et du grand Vaux; on trouve aussi plusieurs étangs. Les différentes expositions du sol nécessitent divers genres d'agriculture. Dans la haute montagne, où sont de riches pâturages, elle consiste principalement dans l'éducation des bestiaux et la fabrication du fromage; dans la plaine, elle consiste dans la cult. du froment, maïs, chanvre, noix, fruits, etc., plantes médicinales et tinctoriales, buis, sapins, vignes cult. avec soin. 138,785 hect. de forêts. Le sol renferme du fer, du marbre, du gypse, de la pierre meulière, une espèce de kaolin, et de la houille; nombreuses sources minér. Les chevaux renommés de ce départem. sont propres à la cavalerie et aux charrois; mulets, belles espèces de bêtes à cornes; peu de bêtes à laine; mérinos métis; grand et menu gibier; poissons variés, écrevisses abondantes et abeilles. Les branches les plus importantes de l'industrie sont les usines à fer et les forges, la taillanderie, clouterie et quincaillerie, l'horlogerie, monture de lunettes, boissellerie, tabletterie considérable, préparation de pierres fines et factices, bonneterie, chapellerie, chamoiserie, tann., papeterie, colle-forte, savonnerie, produits chimiques et distillerie d'eau-de-vie. Le commerce exporte chevaux, bestiaux, vins, grains, bois de charpente et de marine, merrain, boissellerie en tous genres, fonte, fer et acier, quincaillerie, bijouterie, instruments de musique, bimbeloterie, fromages façon gruyère, sel, miel et cire; et importe draps fins, toiles, chapeaux, soieries et denrées coloniales. Diocèse de St.-Claude; cour royale de Besançon; 6e div. milit.; 19e arr. forestier; 3 députés à la législation. Rev. territorial : 15,351,000 fr. Ce départ. est div. en 4 arr. :

Dôle	72,992 h.
Poligny	78,159
Lons-le-Saulnier (ch.-lieu)	108,620
Saint-Claude	52,433
Pop. totale	312,504

32 cantons et 728 comm.

JURA, une des îles Hébrides (Ecosse), comprise dans le c. d'Argyle : 10 l. de long, 2 de large; traversée par 3 mont.; 1,200 hab. Bons pâtur., best. nombr., air très-sain.

JURANÇON, *Pau*, B.-Pyrén. (Béarn). Récolte et comm. d'excell. vin; site enchanteur.

JURANVILLE, *Boiscommun*, Loiret (Gatinais).

* **JURASSUS**, le Jura.

JURBIZE, commune de la province de Hainaut (Belg.), à 3 q. de l. de Lens, et 2 de Mons. 709 habitants.

JURBOCK, pet. v. de la Russie d'Eur., au gouv. de Vilna; ch.-l. de cerc., près du Niémen.

JURE (St.-), *Metz*, Moselle (Pays-Messin).

JURÉ, *Roanne*, Loire (Forez).

JUREN, *Orthès*, B.-Pyrén. (Béarn).

—Esperneville, *Abbeville*, Somme (Picardie).

JURI, v. de la prov. d'Agra (Ind.).

JURIEU, *St.-Chamond*, Loire (Lyonnais).

JURIGNAC, *Blanzac*, Charente (Angoumois).

JURINGI, v. du Japon, dans l'île de Niphon.

Digitized by Google

JURIEV-POLSKOI, v. de Russie; gouv. et à 15 l. N. O. de Vladimir.

JURJURA, haute mont. d'Afr., dans la prov. de Titterie (rég. d'Alger); se lie à l'Atlas. C'est le *mons Ferratus* des Anciens.

JURJURULLO, volcan de l'Amér. septent., dans le (Mexique), au N. de Mexico et à 36 l. de la mer Pacif. Eruption terrible le 28 sept. 1759.

JURQUES, *Aulnay-sur-Odon*, Calvados (Norm.).

JURS (St.-), *Riez*, B.-Alpes (Provence).

JURSON (St.-), *Digne*, B.-Alpes (Provence).

JURVIELLE, *Bagnères-de-Luchon*, Hte.-Garonne (Comminge).

JURY, *Metz*, Moselle (Pays-Messin).

JUSAUX, *St.-Sever*, Landes (Gascogne).

JUSCORPS, *Niort*, Deux-Sèvres (Poitou).

JUSHPORE, distr. stér. du Gundwanah (Inde).

JUSIX, *Marmande*, Lot-et-Garonne (Agénois).

JUSON, *Oleron*, B.-Pyrénées (Béarn).

JUSSAC, *Aurillac*, Cantal (Auvergne).

—, *Yssingeaux*, H.-Loire (B.-Languedoc).

—, *St.-Junien*, H.-Vienne (Marche).

JUSSARUPT, *Bruyères*, Vosges (Lorraine).

JUSSAS, *Montendre*, Char.-Infér. (Saintonge).

JUSSAT, *Clermont-Ferrand*, Puy-de-Dôme (Auv.).

— sous-Randans, *Aigueperse*, id.

JUSSAY, *Blois*, Loir-et-Cher (Blaisois).

JUSSECOURT, *Vitry-le-Français*, Marne (Champagne).

JUSSERET. Voy. **BERCHEM.**

JUSSEY, pet. v. de la Fr.-Comté (H.-Saône); ch.-l. de cant., s.-inspect. forest.; bur. de p.: 3,050 hab. Comm. de fer, toilerie, quincaillerie; vins mauvais, dans les montagnes. Arr. et à 7 l. de Vesoul, 83 E. S. de Paris (334 kil.).

JUSSY, *Chauny*, Aisne (Ile-de-France).

—, *Metz*, Moselle (Pays-Messin).

—, *Auxerre*, Yonne (Champagne). Commerce de bons vins.

— Champagne, *Dun-le-Roi*, Cher (Berry).

— le-Chaudier, *La Charité* (*Nièvre*), Cher (Berry).

JUST (St.-), monastère d'Hiéronimites, retraite de Charles-Quint; à 9 l. S. O. de Placentia, dans l'Estramadure (Espagne), près du Portugal.

JUST (St.-), *Bourg*, Ain (Bresse).

—, *Le Bourg-St.-Andéol*, Ardèche (Vivarais).

—, *Quillan*, Aude (Languedoc).

—, *Marseille*, B.-du-Rhône (Provence).

—, *Marennes*, Char.-Inférieure (Saintonge). Patrie de Gombaud, académicien français.

—, *Bourges*, Cher (Berry).

—, *Montbard*, Côte-d'Or (Bourgogne).

—, *Bourdeille*, Dordogne (Périgord).

—, *Alais*, Gard (Languedoc).

—, *Montrejeau*, Hte.-Garonne (Comminge).

—, *Lunel*, Hérault (Languedoc).

—, *Redon*, Ille-et-Vilaine (Bretagne).

—, *Vienne*, Isère (Dauphiné).

—, *Monflanquin*, Lot-et-Garonne (Agénois).

—, *Villeneuve-sur-Lot*, id.

—, *Les Granges* (*Aube*), Marne (Champagne).

—, *St.-Palais*, B.-Pyrénées (Béarn).

— (St.-), vill. de la Brie (Seine-et-Marne), arr. de Provins. Pop., y compris les ham. des *Guilvards*, des *Hautes et Basses-Bruyères*, et du *Plessis-Hainaut*, ce dernier remarq. par une jolie maison de campag., env. 200 hab. A 16 l. S. E. de Paris, 2 l. de *Nangis*.

JUST (St.-), *Limoges*, H.-Vienne (Limousin).

— d'Avray (St.-), *Villefranche-sur-Saône* (Beaujolais).

— de-Baffie (St.-), *Ambert*, Puy-de-Dôme (Auv.).

JUST (St.-), de-Bellingard *Limoux*, Aude (Lang.).

— de-Claix (St.-), *St.-Marcellin*, Isère (Dauph.).

— de-Recoux (St.-), *St.-Flour*, Cantal (Auvergne).

— des-Marais (St.-), vill. de l'Ile-de-Fr. (Oise), arr. et cant. de Beauvais, à l'une des extrémités du faubourg de *St.-Quentin* de cette v., dont il n'est séparé que par un ruisseau. Popul., y compris la ferme du *Gros-Chêne*, env. 600 hab. Blanchisseries de toiles, manufacture de toiles peintes. A 16 l. N. de Paris (*Beauvais*).

JUST-DE-VERCHÉS (St.-), *Doué*, Maine-et-Loire (Anjou).

— de-Viaur (St.-), *Rhodez*, Aveiron (Rouergue).

JUST-EN-BAS (St.-), *Montbrison*, Loire (Forez).

— en-Caux (St.-), *Basqueville*, Seine-Inférieure Normandie).

— en-Chaussée (St.-), bourg de Picardie (Oise); ch.-l. de cant.; rel. et bur. de p., 1,000 hab. Bonneterie en fil et en coton. Jadis v. cons. nommée *Arré*. Arr. et à 5 l. de Clermont, 7 de Beauvais, 20 N. de Paris.

JUST-EN-CHEVALET (St.-), ch.-l. de cant., rel. de p.; arr. et à 5 l. S. O. de *Roanne*, Loire (Forez).

JUST-EN-DOISIEU (St.-), *St.-Chamond*, Loire (Lyonnais). Comm. de planches de sapin.

— *et* le Bezu (St.-), *Quillan*, Aude (Lang.).

— *et* Malmout (St.-), *Monistrol*, Haute-Loire (Velay).

— la Pendue (St.-), *St.-Symphorien-de-Lay*, Loire (Forez).

— lès-Brioude (St.-), *Brioude*, H.-Loire (Auvergne).

— lès-Chomeli (St.-), *Craponne*, id.

— lès-Velay (St.-), *Monistrol*, id.

— sur-Dive (St.), *Saumur*, Maine-et-Loire (Anjou).

— sur-Loire (St.-), *St.-Étienne*, Loire (Forez). Comm. de charbon de terre.

— sur-Seine (St.-), *Vernon*, Eure (Norm.).

JUSTARET, *Muret*, H.-Garonne (Comminge).

JUSTAUS, *Lourde*, H.-Pyrén. (Gascogne).

JUSTEMONT, *Thionville*, Moselle (Lorraine). Anc. abbaye de Prémontrés.

JUSTEPIE, *Poissy*, Seine-et-Oise (Ile-de-Fr.).

JUSTIAN, *Vic-Fezensac*, Gers (Gascogne).

JUSTICE (la), *Mantes*, Seine-et-Oise (Mantois).

JUSTICES (les), *Angers*, Maine-et-Loire (Anjou).

JUSTIN (St.-), *Mirande*, Gers (Astarac).

— (St.-), *Roquefort*, Landes (Gascogne).

JUSTINE, *Rethel*, Ardennes (Champagne).

JUSTINGEN, chât. et seign. de Souabe (Wurtemberg); à 6 l. O. d'Ulm.

JUSTINIAC, *Saverdun*, Ariége (Pays-de-Foix).

* **JUSTINIANA-PRIMA**, aup. **TAURESIUM**, gr. et belle v. de la Basse-Mœsie, au S. O. de Sardica; patrie de l'emp. Justinien, qui l'agrandit et l'embellit. Auj. *Giustandil* ou *Ocrida* (Turq. d'Eur.). — Voy. **ADRUMETUM.**

* **JUSTINOPOLIS**, Acsarai. — Capo-d'Istria.

JUSTLAHUACA, v. du Mexique, ch.-l. de la jurid. de son nom; à 40 l. E. de Mexico. Pays abond. en chèvres: comm. cons. de leurs peaux.

JUTERBOGK, pet. v. de Prusse, avec de vieilles fortifications; ch.-l. de cerc., sur le Rohrbach. Rég. et à 2 l. S. de Potsdam. Etendue du cerc., 48 l. carr., 5 v., 113 vill., 33,300 hab.

* **JUTES ou VITES**, pp. de la Germanie, à l'entrée de la Chersonèse-Cimbrique: ont donné leur nom à cette presqu'île (*Jutland*).

JUTHIA ou YOUDIA. Voy. **SIAM.**

* **JUTIA**, Jutland.

JUTIGNY, *Donnemarie*, Seine-et-Marne (Brie).

Digitized by Google

JUTLAND, *Jutia*, gr. prov. du Danemarck, comprenait autref. toute la part. continentale de ce roy., auj. ne consiste plus que dans la part. sept., du 55. au 58. de lat. N. La part. S. porte le nom de Sleswick (voy. ce mot). Le Jutland, proprement dit, a 74 l. de long, 30 à 40 de large, envir. 378 l. carr. de superf., et 440,000 hab. Divisé en 4 diocèses : Aalbourg au N., Wiborg au centre, Aarhuus à l'E., Ribe ou Rypen au S. O.; dans chacun de ces diocèses un gouvern., un évêque, etc. Point de riv. consid.; beaucoup de baies, parmi lesquelles celle de Lymfiord; plus. lacs. Pays plat et fert., prod. blé, sarrasin, navette, houblon, foin; nourrit une gr. quantité de bestiaux et des chevaux fort estimés : partie or. couverte de forêts, part. occid. manquant de bois; on y brûle de la tourbe et des bruyères; air malsain. La côte sept. pleine d'écueils : pêche abond. Alborg, cap. (Part. de la *Chersonèse-Cimbrique*.)

JUTROSZIN, pet. v. de Prusse, sur les confins de la Silésie; rég. et à 22 l. S. de Posen

JUTWAR OU JHUTWAR, territ. du Guzerate (Ind.), le long de la riv. de Banass : chef indép. Lat. N. 23.

JUVAINCOURT, *Mirecourt*, Vosges (Lorraine).

JUVANCOURT, *Clairvaux*, Aube (Champagne).

JUVANZÉ, *Brienne*, Aube id.

JUVARDEIL, *Châteauneuf-sur-Sarthe*, Maine-et-Loire (Anjou).

JUVAT (St.-), *Dinan*, Côtes-du-Nord (Bret.).

* **JUVAVUM**, v. du Noricum (*Bavière*), à 24 l. S. de Batava-Castra; auj. *Salzbourg*.

JUVELISE, *Château-Salins*, Meurthe (Lorraine).

* **JUVENACIUM**, Giovenazzo.

* **JUVERNA.** Voy. HIBERNIA.

JUVIGNAC, *Montpellier*, Hérault (Languedoc).

JUVIGNÉ-DES-LANDES, *Ernée*, Mayenne (Maine).

JUVIGNIES, *Beauvais*, Oise (Beauvoisis).

JUVIGNY, *Soissons*, Aisne (Soissonnais).

—, ch.-l. de cant.; arr. et à 2 l. N. O. de *Mortain*, Manche (Normandie).

— en-Perthois, *St.-Dizier* (*H.-Marne*), Meuse (Champagne).

— les-Nones, *Stenay*, Meuse (Lorr.). Anc. abb. de Bénédictines.

— sous-Andaine, ch.-l. de cant.; arr. et à 2 l. S. E. de *Domfront*, Orne (Normandie).

— sur-Marne, *Châlons-sur-Marne*, Marne (Champagne). Dépôt d'étalons.

— sur-Orne, *Argentan*, Orne (Basse-Normandie).

— sur-Seule, *Tilly-sur-Seule*, Calvados (Norm.).

JUVILLE, *Château-Salins*, Meurthe (Lorraine).

JUVIN (St.-), *Grandpré*, Ardennes (Champ.).

JUVINAS, *Aubenas*, Ardèche (Vivarais).

JUVINCOURT (gr. *et* pet.), *Reims* (*Marne*), Aisne (Champagne).

JUVISY, vill. de l'Ile-de-Fr. (Seine-et-Oise), arr. de Corbeil, sur la pente d'une mont. baignée par la riv. d'*Orge*. Pop., y compris une partie du ham. de *Fromenteau*, env. 350 hab. Chât., avec un parc fort étendu, où sont des so. d'eau magnif. qui alimentent un gr. canal, à la haut. de 100 pi. au-dessus de la riv. : double pont dans la vallée, le dernier embelli de fontaines, dont les sculptures sont l'ouvr. de Coustou. A 4 l. et demie S. de Paris, 1 l. et demie E. de Longjumeau (*Fromenteau*).

JUVRECOURT, *Moyenvic*, Meurthe (Lorr.).

JUXUE, *St.-Palais*, Basses-Pyrénées (Béarn).

JUZANCOURT, *Rethel*, Ardennes (Champ.).

JUZANVIGNY, *Brienne*, Aube (Champ.).

JUZENNECOURT, ch.-l. de cant., hur. de p.; arr. et à 3 l. N. O. de Chaumont-en-Bassigny, Hte.-Marne (Champ.), 66 l. S. E. de Paris (269 kil.).

JUZES, *Villefranche-de-Lauragais*, H.-Garonne (Languedoc).

JUZET-DE-LUCHON, *Bagnères-de-Luchon*, H.-Garonne (Comminge).

—, d'Izaut, *St.-Gaudens*, H.-Gar. (Nébousan).

JUZIERS, commune du Vexin, dans l'Ile-de-France (Seine-et-Oise), arr. de Mantes, cant. de Limay : env. 1,000 hab. Elle se compose des ham. de *Juziers-la-Ville*, *Juziers-le-Bourg*, *Juziers-la-Rivière*, *Apremont* en part., *Hautmont*, *le Ménil*, *le Marais*, *Ablemont*, *la Chartre* et *la Ferme-des-Granges*, dans une situat. agr., sur la pente et au bas d'une colline baignée par la Seine. A 9 l. et demie N. O. de Paris, 1 l. O. de *Meulan*.

JUZURIEUX, *Pont-d'Ain*, Ain (Bresse).

JYAPORE OU JYAPOUR, v. de l'Orissa (Ind.).

JYENAGUR OU JYEPOUR, vaste princip. de l'Ind., à l'extrém. or. de la prov. d'Adjémir : 60 l. de long, 30 de large, très-peuplée; prod. sucre, coton, tabac, grains de toute espèce. Lac d'eau salée. Soumis à un rajah, sous la dépend. des Angl.—V. cap. de la princip. ci-dessus, une des mieux bâties de l'Ind.; avec une citad. sur un rocher. Comm. consid.; résid. du rajah. Lat. N. 26. 56. l. E. 75. 20.

JYHTPORE, v. et forter. de l'Allahabad (Ind.); aux Mahrattes. Lat. N. 25. 14. l. E. 78. 30.

FIN DU PREMIER VOLUME.

Digitized by Google

Digitized by Google

Digitized by Google

Digitized by Google

Digitized by Google



Digitized by Google